ATLAS ŚWIATA

AVIATION

13434.000

SŁUŻBA TOPOGRAFICZNA WOJSKA POLSKIEGO

ATLAS ŚWIATA

PAŃSTWOWE WYDAWNICTWO NAUKOWE
WARSZAWA 1962

KOMITET GŁÓWNY
ATLASU ŚWIATA

opracowanego i wydrukowanego przez Służbę Topograficzną
Wojska Polskiego

PRZEWODNICZĄCY

Gen. bryg. inż. Teodor NAUMIENKO

CZŁONKOWIE

Doc. dr Józef BARBAG Uniwersytet Warszawski
Gen. bryg. Bronisław BEDNARZ Ministerstwo Obrony Narodowej
Prof. dr Stanisław BEREZOWSKI Szkoła Główna Planowania i Statystyki
Mgr Adam BROMBERG Dyrektor Państwowego Wydawnictwa Naukowego
Prof. Michał BYLINA Akademia Sztuk Pięknych w Warszawie
Doc. dr Jan ERNST Uniwersytet Marii Curie Skłodowskiej w Lublinie
Prof. dr Rajmund GALON Uniwersytet Mikołaja Kopernika w Toruniu
Prof. dr Jerzy KOSTROWICKI Instytut Geografii Polskiej Akademii Nauk
Prof. dr Stanisław LESZCZYCKI czł. koresp. Polskiej Akademii Nauk
Prof. dr Bolesław OLSZEWICZ Instytut Geografii Polskiej Akademii Nauk
Zygmunt PADOWICZ Prezes Głównego Urzędu Statystycznego
Prof. dr Stanisław PIETKIEWICZ Uniwersytet Warszawski
Prof. dr Stefan Zbigniew RÓŻYCKI czł. koresp. Polskiej Akademii Nauk
Prof. dr Edward RÜHLE Dyrektor Instytutu Geologicznego
Prof. dr Józef STASZEWSKI Instytut Geografii Polskiej Akademii Nauk
Prof. dr Władysław SZAFER czł. rzecz. Polskiej Akademii Nauk
Prof. dr Franciszek UHORCZAK Uniwersytet Marii Curie Skłodowskiej w Lublinie
Prof. dr Antoni WRZOSEK Uniwersytet Jagielloński w Krakowie
Płk mgr Jan ZAMOJSKI Ministerstwo Obrony Narodowej
Prof. dr Włodzimierz ZONN Uniwersytet Warszawski

KOMITET REDAKCYJNY
ATLASU ŚWIATA
opracowanego i wydrukowanego przez Służbę Topograficzną
Wojska Polskiego

PRZEWODNICZĄCY
Gen. bryg. inż. Teodor NAUMIENKO

Z-CY PRZEWODNICZĄCEGO
Ppłk mgr Stefan JÓŹWICKI
Płk mgr Feliks OSOWSKI

CZŁONKOWIE
Ppłk mgr Tadeusz LENCZOWSKI
Mjr mgr Andrzej MARCINKIEWICZ
Art. pl. Juliusz MIESZKOWSKI
Dr Lech RATAJSKI

© 1964. SŁUŻBA TOPOGRAFICZNA W.P. - P.W.N. WARSZAWA

370 opisy głębokości w m

269 opisy wysokości powierzchni wodnych w m npm

jeziora

jeziora słone

saliny

jeziora okresowe i rezerwowe zbiorniki retencyjne

projektowane jeziora zaporowe

tamy

rozlewiska

bagna

słone bagna i solniska

rzeki stałe i okresowe, progi i wodospady

uedy (suche koryta rzek na pustyni)

kanały melioracyjne i irygacyjne

rurociągi wodne

źródła, studnie

gejzery

RZEŹBA TERENU

warstwice i izobaty

krawędzie, falezy

piaski

pokrywy lawowe

leje krasowe

jaskinie

przełęcze

czynne wulkany

lodowce górskie i śnieżniki

lodowce tarczowe i lądolody

4010 341 opisy wysokości w m npm

POZOSTAŁE OBIEKTY

dawne mury i wały obronne

lasy, parki

pomniki i osobliwości przyrody

OZNACZENIA PRZYNALEŻNOŚCI POLITYCZNEJ

(austral.) Australia
(arg.) Argentyna
(braz.) Brazylia
(chil.) Chile
(chin.) Chiny
(duń.) Dania
(ekw.) Ekwador
(fil.) Filipiny
(fr.) Francja
(gr.) Grecja
(hiszp.) Hiszpania
(hol.) Holandia
(hond.) Honduras
(ind.) India
(indon.) Indonezja
(jam.) Jamajka
(jap.) Japonia
(jug.) Jugosławia
(kan.) Kanada
(kol.) Kolumbia
(kost.) Kostaryka
(meks.) Meksyk
(nik.) Nikaragua
(norw.) Norwegia
(port.) Portugalia
(St. Zj.) Stany Zjednoczone A.P.
(wen.) Wenezuela
(bryt.) Wielka Brytania
(wł.) Włochy
(RPA) Republika Pd. Afr.
(ZSRR) Związek Radziecki

SKRÓTY

Cieśn. – cieśnina
Ft. – Fort
G. – góry
I. – Island
Is. – Islands
Jez. – jezioro
Kan. – kanał
Mł. – mały,-a,-e
Mtn. – Mountain
Mts. – Mountains
Mt. – Mount
Niz. – nizina
Nw. – nowy,-a,-e
P. – Pass, Passo
Pd. – południowy
Płw. – półwysep
Pt. – Port
Pn. – północny
Przeł. – przełęcz
Przyl. – przylądek
R. – River
S. – San, São
St. – Saint, Sankt
Sta., Ste. – Santa, Sainte
Św. – święty
Wlk. – wielki,-a,-e
W-a – wyspa
W-y – wyspy
Wsch. – wschodni
Wyż. – wyżyna
Zach. – zachodni
Zat. – zatoka

PISMO

POLSKA SERBIA jednostki polityczne i administracyjne

MAZOWSZE krainy historyczne i etniczne

KARPATY BESKIDY Kosovo Polje formy rzeźby lądowej

BASEN ANGOLSKI DOGGER BANK formy rzeźby podmorskiej

RUGIA PŁW. KANIN Przyl. Rozewie wyspy, półwyspy, przylądki

Pompei Grotta Azzura inne obiekty

OCEAN ATLANTYCKI MORZE BAŁTYCKIE Kanał Północny Jez. Ładoga Wisła wody

MAPY GOSPODARCZE

Wielkość całego ośrodka przemysłowego według liczby zatrudnionych

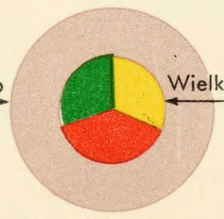

Wielkość przedstawionych rodzajów przemysłu ośrodka według liczby zatrudnionych

OBJAŚNIENIA ZNAKÓW UMOWNYCH

OSIEDLA

	1:1 250 000 — 1:1 500 000	1:2 500 000	1:5 000 000	1:10 000 000	Mapy polityczne kontynentów
powyżej 1 000 000 mieszkańców	WARSZAWA	WARSZAWA	WARSZAWA	WARSZAWA	powyżej 1 000 000 mieszk.
500 000 — 1 000 000 „	ŁÓDŹ	ŁÓDŹ	ŁÓDŹ	ŁÓDŹ	500 000 — 1 000 000 „
250 000 — 500 000 „	WROCŁAW	WROCŁAW	WROCŁAW	WROCŁAW	100 000 — 500 000 „
100 000 — 250 000 „	LUBLIN	LUBLIN	Lublin	Lublin	poniżej 100 000 „
50 000 — 100 000 „	Rzeszów	Rzeszów	Rzeszów	Rzeszów	stolice państw WARSZAWA
25 000 — 50 000 „	Otwock	Otwock	Otwock	Otwock	
10 000 — 25 000 „	Sierpc	Sierpc	Sierpc	Sierpc poniżej 25 000 mieszk.	
5 000 — 10 000 „	Rypin	Rypin poniżej 10 000 mieszk.	Rypin poniżej 10 000 mieszk.		
poniżej 5 000 „	Czersk				

1:250 000
1:500 000

PRAGA — dzielnice miast i części zespołów miejskich

oazy

ruiny miast starożytnych

cmentarze

PODZIAŁ POLITYCZNO-ADMINISTRACYJNY

- granice państw i innych jednostek politycznych
- granice republik związkowych
- granice jednostek polityczno-administracyjnych i administracyjnych I rzędu
- inne granice administracyjne
- granice państw i innych jednostek politycznych na mapach fizycznych kontynentów
- granice nieustalone
- granice administracyjne miast na planach
- PRAHA — stolice państw
- GEORGETOWN — stolice innych jednostek politycznych
- MIŃSK — stolice republik związkowych
- BRNO — siedziby jednostek polityczno-administracyjnych i administracyjnych I rzędu
- NOVI SAD — siedziby niższych jednostek administracyjnych

KOMUNIKACJA

- koleje główne i stacje kolejowe
- koleje drugorzędne i stacje kolejowe
- promy kolejowe
- tunele kolejowe
- koleje w budowie
- tramwaje podmiejskie
- kolejki górskie
- autostrady
- autostrady w budowie
- drogi główne
- drogi drugorzędne
- promy samochodowe
- tunele drogowe
- inne drogi i szlaki karawanowe
- kanały morskie
- główne kanały żeglowne
- inne kanały żeglowne
- kanały podziemne
- śluzy
- tory wodne
- 476 — linie żeglugowe i opis odległości w km
- porty
- baseny portowe i mola
- latarnie morskie
- lotniska
- rurociągi naftowe

WODY

- linia brzegowa stała i zmienna
- wybrzeża mangrowe
- osuchy, watty
- rafy koralowe
- skały podwodne
- zasięg paku lodowego
- zasięg lodów pływających
- wodorosty i glony pływające
- prądy morskie: ciepłe, chłodne

REDAKCJA

REDAKTOR NACZELNY

gen. bryg. inż. Teodor NAUMIENKO

REDAKTORZY ODPOWIEDZIALNI

Mapy geograficzne:
ppłk mgr Stefan JÓŹWICKI
mjr mgr Andrzej MARCINKIEWICZ

Mapy zagadnieniowe:
płk mgr Feliks OSOWSKI
mjr mgr Roman CZYKOWSKI

Opracowanie graficzne:
art. plastyk Juliusz MIESZKOWSKI
art. plastyk Anastazja MIESZKOWSKA

Odwzorowania i konstrukcja matematyczna:
mjr mgr inż. Wiktor GRYGORENKO
kpt. inż. Zbigniew KUROWSKI

W redakcji części ogólnej Atlasu Świata (str. 10–62) brali udział:

prof. dr Stanisław LESZCZYCKI, prof. dr Wincenty OKOŁOWICZ, prof. dr Bolesław OLSZEWICZ, prof. dr Edward RÜHLE, doc. dr Józef TOBJASZ, prof. dr Antoni WRZOSEK, prof. dr Włodzimierz ZONN

PRACOWNIA REDAKCYJNA

Kierownictwo: ppłk mgr Stefan JÓŹWICKI, mjr mgr Andrzej MARCINKIEWICZ, mjr mgr Roman CZYKOWSKI

Redaktorzy map: mgr Andrzej Lorentski, Marian Stypułkowski, mgr Jadwiga Biernat, Lidia Dryżał, Emilia Dzięcioł, Regina Kołodziejska, Urszula Kosmowska-Dłubak, mgr Wiesława Mozolewska, mgr Anna Pytkowska, mgr Jadwiga Skwarska, Kazimierz Świątek, mgr Jadwiga Wasilewska, Kazimiera Załęska, Aldona Zielińska

Redaktorzy nazewnictwa: mgr Jadwiga Soszyńska, mgr Natalia Banaszek, Maria Dmochowska, mjr Tadeusz Figwer, mgr Zenona Gołuchowska, mgr Lidia Górecka, mgr Barbara Hofman-Kraujalis, mgr Jadwiga Kruk, mgr Anna Markowicz, mgr Anna Roguska, mgr Irmina Rościszewska, mgr Alicja Skórska, Emilia Szen

Współpraca: Wit Bereda, dr Andrzej Bonasewicz, prof. dr Bohdan Dobrzański (gleby), mgr Danuta Goettel, Alicja Janiak, mgr Joachim Koczy, doc. dr Anna Kornaś (roślinność), ppłk mgr Tadeusz Lenczowski, Wojciech Nowakowski, prof. dr Wincenty Okołowicz (klimat), prof. dr Stanisław Pietkiewicz, dr Lech Ratajski, dr Edward Szymański, Czesław Trzciński, mgr Maria Tyska (geologia), Henryk Wierzbowski, doc. dr Bogodar Winid, prof. dr Antoni Wrzosek

OPRACOWANIE KARTOGRAFICZNE

Kierownictwo: Edward KONIECZNIAK, Eugeniusz KRYKOWSKI

Maria Bartyś, Tadeusz Bednarek, Sylwia Bobowska, Włodzimierz Boruc, Barbara Buchstein, Natalia Dzięgielewska, Alicja Grzywacz, Kazimierz Janiak, Honorata Kucharska, Zbigniew Kwiatkiewicz, Józef Maciąg, Halina Madej, Jolanta Madejska, Irena Malesa, Jadwiga Matusiak, Hanna Pakuła, Danuta Pęśko, Aleksandra Przybylska, Jan Salamon, Eugeniusz Wdowiak, Barbara Woźniak, Zofia Wyrzykowska, inż. Wojciech Zduniuk

PRZYGOTOWANIE DO DRUKU I DRUK

Kierownictwo: ppłk inż. Józef GRUŻEWSKI, Janusz GRZYBOWSKI, ppłk mgr inż. Zbigniew KUCZYŃSKI, Czesław ŚMIECIŃSKI, mjr mgr inż. Władysław TURKOWID

Tadeusz Bartczak, Józef Filip, Zygmunt Jabłoński, Edward Kiełsa, Zdzisław Nowak, Eugeniusz Obłękowski, Wiesław Rutkowski, Albin Szafrański, art. plastyk Jerzy Wójcik, Roman Zieliński

Czesław Bińka, Czesław Bisak, Klemens Cieślak, Kazimierz Grędzicki, Stefan Kulik, Zygmunt Łuczak, Marian Łydkowski, Maciej Madziński, Czesław Markiewicz, Józef Michałowski, Dariusz Piwko, Waldemar Plamowski, Władysław Skibiński, Ryszard Skoczyński, Bogdan Szafrański, Lucjan Szafrański, Ryszard Szwarga, Zdzisław Zagrodzki

Kontrola techniczna: ppłk mgr inż. Ireneusz KARWOWSKI, Władysław ZYCHOWICZ

ADMINISTRACJA

Zaopatrzenie techniczne: płk mgr inż. Kazimierz KACZANOWSKI, mjr Stanisław FURMANIUK
Sprawy ekonomiczno-finansowe: mjr mgr Wojciech BRZOSKO, kpt. Józef SYC
Segregacja i ekspedycja: mjr mgr Eugeniusz BRZOZOWSKI

KOOPERANCI

Papier: WARSZAWSKIE ZAKŁADY PAPIERNICZE P.P., JEZIORNA k.WARSZAWY
Okładka: „SOPOTPLAST" P.P., SOPOT, UL. CZERWONEJ ARMII 117
Śruby: „XENON", SPÓŁDZIELNIA PRACY CHEMIKÓW, ŁÓDŹ, UL. KILIŃSKIEGO 122

PRZEDMOWA

«Atlas Świata», który oddajemy do rąk Czytelnika, jest – jak dotąd – największą polską publikacją kartograficzną i jedną z największych na świecie, tak pod względem objętości i tematyki, jak i treści. Nawiązuje on do chlubnej tradycji naszej kartografii, która stworzyła dzieła takie, jak Mapa Topograficzna Królestwa Polskiego (tzw. mapa Kwatermistrzostwa) z lat 1822–1843, «Wielki Atlas Geograficzny» Wacława Nałkowskiego i Andrzeja Świętochowskiego z 1904 r., mapy Wojskowego Instytutu Geograficznego z lat 1920 – 1939, czy «Powszechny Atlas Geograficzny» Eugeniusza Romera z 1934 r.

Atlas niniejszy składa się z trzech zasadniczych działów: map ogólnogeograficznych; map, diagramów i wykresów, ilustrujących poszczególne wybrane zagadnienia; skorowidza z zasadami wymowy nazw obcojęzycznych oraz słownika nazw i określeń geograficznych.

W dziale map ogólnogeograficznych skale map podstawowych wybrano tak, aby ich mianowniki stanowiły wielokrotności – 1 : 1 250 000, 1 : 2 500 000, 1 : 5 000 000, 1 : 10 000 000. Tylko nieliczne mapy odbiegają skalą od przyjętego klucza, który ułatwia porównywanie obrazu różnorodnych regionów świata. Kontynenty pozaeuropejskie – z wyjątkiem Antarktydy, zobrazowanej w skali 1 : 20 000 000 – pokryto w zasadzie mapami w skali 1 : 10 000 000. Europę i prawie wszystkie obszary o gęstości zaludnienia powyżej 1 mieszkańca na 1 km^2 przedstawiono w skali 1 : 5 000 000. Tereny gęściej zaludnione – w Europie powyżej 10 mieszkańców na 1 km^2, w Ameryce powyżej 50 mieszkańców na 1 km^2, na pozostałych kontynentach powyżej 200 mieszkańców na 1 km^2 – pokazano w skali 1 : 2 500 000, tereny zaś najgęściej zaludnione i budzące szczególne zainteresowanie pod względem geograficznym czy gospodarczym – opracowano w skali 1 : 1 250 000 i większej.

Mapy ogólnogeograficzne mają charakter kompleksowy. Pokazano na nich metodą warstwobarwną, w oparciu o punkty wysokościowe, rzeźbę lądów z pasmami górskimi i nizinami, oraz rzeźbę dna morskiego z grzbietami i rowami oceanicznymi; narysowano sieć wodną lądów i wybrzeża morskie zgodnie z ich specyfiką; przedstawiono osiedla sygnaturami zróżnicowanymi w zależności od liczby mieszkańców, sieć komunikacyjną obejmującą drogi, linie kolejowe i żeglugowe oraz główne porty i lotniska; wreszcie naniesiono podział polityczny i administracyjny.

Uzupełnieniem podstawowych map ogólnogeograficznych są przeglądowe plany najważniejszych miast świata, przedstawione w jednolitej skali 1 : 250 000, oraz mapy krajobrazów szczególnie interesujących pod względem geograficznym lub turystycznym – w skali od 1 : 250 000 do 1 : 1 000 000.

Wybór siatek kartograficznych dla map «Atlasu Świata» został dokonany w zależności od skali, kształtu i położenia geograficznego kartowanego obszaru, oraz od tematu i treści danej mapy. Stąd, mimo dążenia do jak największej typizacji odwzorowań kartograficznych, zwiększono liczbę tych odwzorowań. Najczęściej stosowane są następujące siatki kartograficzne: odwzorowanie wiernokątne, stożkowe, sieczne; odwzorowanie równopowierzchniowe, azymutalne; odwzorowanie równoodległościowe, azymutalne. Dla map wchodzących do części ogólnej atlasu (str. 10 – 62) obliczono oryginalne odwzorowanie Służby Topograficznej WP, zakładające jednocześnie minimalne zniekształcenia kątowe i powierzchniowe.

Rzeźbę terenu opracowano metodą warstwobarwną o cięciu warstwicowym dużo gęstszym od spotykanego w innych atlasach świata. Przy generalizacji rzeźby terenu zawsze starano się podkreślić cechy geomorfologiczne przedstawianego regionu, wykorzystując w tym celu hipsometryczną skalę barw atlasu (patrz «Tatry i Podhale» – str. 94, «Zatoka Neapolitańska» – str. 156). W odczytywaniu i rozumieniu rzeźby terenu winien być pomocny obraz geomorfologii poszczególnych krajów, przedstawiony na mapkach «Główne typy rzeźby terenu» (stronice map «zagadnieniowych» atlasu).

Na wodach morskich i oceanicznych przyjęto w odtworzeniu ukształtowania dna zasadę kolorystyczną «im głębiej, tym jaśniej». Spośród argumentów przemawiających za taką właśnie gradacją barw, wzięto zwłaszcza pod uwagę jej zalety przy przedstawianiu cokołu kontynentalnego, to, że drobne wyspy rozsiane na morzach są bardziej widoczne (patrz wyspy Morza Egejskiego – str. 175-176, wyspy Oceanii – 365-366) i wreszcie to, że ciemna barwa wód przybrzeżnych konsekwentniej wiąże się z barwą rzek i linii brzegowej lądu.

Szczególną uwagę poświęcono nazewnictwu. W «Atlasie Świata», zgodnie z nowoczesnymi tendencjami w kartografii, przyjęto zasadę podawania nazw oficjalnie obowiązujących lub powszechnie przyjętych w danym państwie. Dla krajów, gdzie nie używa się alfabetu łacińskiego, przyjęto stosowany w danym państwie oficjalny system transkrypcji. Tak np. nazewnictwo Związku Radzieckiego opracowano w transkrypcji przyjętej przez Akademię Nauk ZSSR. Tradycyjne polskie odpowiedniki oryginalnych nazw geograficznych podano w nawiasach pod tymi nazwami. Jedynie dla przeglądowych map kontynentów i wielkich wielojęzycznych obszarów, jak też w przypadkach braku nazw oryginalnych, stosowano wyłącznie nazwy polskie. Trzeba także zwrócić uwagę na krój czcionek. Czcionki użyte w «Atlasie Świata» zostały opracowane w Służbie Topograficznej WP pod kątem widzenia przede wszystkim ich czytelności na tle treści mapy. W miarę możności unikano szeryfów, które mają charakter raczej zdobniczy i zbyt wiążą się z kreską kartograficzną. O pięknie samego kształtu litery starano się nie zapominać.

«Atlas Świata» był opracowywany w ciągu kilku lat, podczas których następowały różne zmiany w obiektach geograficznych znajdujących się na mapach już wydrukowanych. Dotyczy to zwłaszcza takich zmian, jak wzrost liczby mieszkańców, przemianowywanie osiedli, nowe dane o wysokości wzniesień, powstanie nowych państw itp. Redakcja starała się w toku prac nad atlasem nowości te uwzględniać, stąd też pewne elementy map wydrukowanych wcześniej mogą różnić się w stosunku do map tego samego obszaru opracowanych później (np. mapa polityczna świata na str. 33-34 przedstawia stan z 1 stycznia 1967 r.).

Drugi dział «Atlasu Świata» – to dział «zagadnieniowy». Otwiera go część wstępna atlasu na stronicach 10–62. Początek jej stanowią fragmenty dawnych map, dające ogólny pogląd na ewolucję przedstawiania powierzchni Ziemi w obrazie kartograficznym. Następne stronice ilustrują niektóre zagadnienia wszechświata: typy galaktyk, przypuszczalny wygląd naszej galaktyki z pokazaniem w niej miejsca układu słonecznego; dość obszernie uwzględniono – zgodnie z aktualnym stanem wiedzy w chwili opracowywania tych stron – Księżyc oraz zagadnienia atmosfery okołoziemskiej i budowy wnętrza naszej planety. Z kolei następuje seria map, charakteryzujących środowisko geograficzne Ziemi jako całości: ukształtowanie powierzchni, budowę geologiczną, klimat, świat roślinny i zwierzęcy, gleby oraz hydrografię. Mapa polityczna świata wprowadza w część poświęconą człowiekowi i jego działalności w skali całego globu. Znajdujemy tu mapy ilustrujące zagadnienia demografii, rejonizacji ekonomicznej, handlu zagranicznego, rolnictwa, hodowli, kopalin, energetyki, przemysłu, komunikacji i problemów społeczno-ekonomicznych.

Poza częścią wstępną do działu tego zaliczyć należy mapy wybranych zagadnień w skali poszczególnych kontynentów, które poprzedzają każdą serię map dotyczących danej części świata.

Największą jednak objętościowo część działu «zagadnieniowego» stanowią w «Atlasie Świata» charakterystyki poszczególnych państw. Sąsiadują one bezpośrednio z odpowiednimi mapami ogólnogeograficznymi. Każdą taką charakterystykę rozpoczyna zamieszczony obok herbu i flagi danego państwa krótki tekst, który zawiera najważniejsze dane o powierzchni, ludności, ustroju politycznym, jednostce monetarnej i podziale administracyjnym. Następnie zilustrowane są w formie graficznej geomorfologia, użytkowanie ziemi oraz geografia rolnictwa, przemysłu, komunikacji i handlu zagranicznego. Liczne wykresy pokazują stan i dynamikę wybranych zagadnień.

Trzecim, ostatnim, działem «Atlasu Świata» jest skorowidz poprzedzony zasadami wymowy nazw obcojęzycznych oraz słownikiem nazw i określeń geograficznych. Skorowidz zawiera około 140 000 nazw, które umieszczono na stronicach atlasu. Pozwala on znaleźć nazwę obiektu geograficznego w atlasie, podaje określenie charakteru tego obiektu, przynależność państwową, stronicę atlasu i miejsce, w którym na mapie należy go szukać. Poza tym posługiwanie się atlasem i odczytywanie treści jego map ułatwia dołączony na oddzielnej karcie klucz użytych znaków kartograficznych.

Szata graficzna atlasu była projektowana przez plastyków. Jak wiadomo kolorystykę map ogólnogeograficznych obowiązuje konwencja i można ją zmieniać tylko w odcieniach. Natomiast układ graficzny i kolorystyczny map zagadnieniowych można było już potraktować swobodniej i dlatego został on zaprojektowany na specjalnych planszach redakcyjnych. Projektowaną kolorystykę nie zawsze jednak można było odtworzyć reprodukcyjnie – mimo stosowania nawet w poszczególnych wypadkach dwunastu kolorów, czterokrotnej gradacji rastrowej i wzajemnego krycia barw. Okładkę wykonano z plastyku z wypełnieniem masą gąbczastą i nałożeniem aplikacji z tego samego tworzywa. Tego rodzaju rozwiązanie introligatorskie o tak dużym formacie i aplikacji z plastyku zastosowano w Polsce po raz pierwszy.

Redakcja uważa za swój miły obowiązek serdecznie podziękować Komitetowi Głównemu Atlasu Świata za wielki wieloletni wkład pracy, za służenie radą i oceną ukazujących się sukcesywnie zeszytów «Atlasu Świata», a szczególnie prof. dr Stanisławowi Leszczyckiemu, członkowi Polskiej Akademii Nauk i dyrektorowi Instytutu Geograficznego PAN, który udostępnił nam bogate zbiory kartograficzne Instytutu.

Przy pracy nad «Atlasem Świata» brał udział w różnej formie szereg specjalistów z wielu ośrodków naukowych naszego kraju. Za cenną współpracę Redakcja składa im gorące podziękowanie.

Redakcja serdecznie dziękuje wszystkim przedsiębiorstwom współpracującym z naszym zaopatrzeniem za wysoką jakość wytwarzanego produktu, który przyczynił się do właściwego standardu naszego wydawnictwa.

Redakcja dziękuje jak najgoręcej wszystkim pracownikom Służby Topograficznej WP, biorącym udział w wykonaniu «Atlasu Świata», za ofiarną i pełną poświęcenia pracę.

Służba Topograficzna Wojska Polskiego, która na polecenie Kierownictwa Ministerstwa Obrony Narodowej niniejszy «Atlas Świata» opracowała, wyrysowała i wydrukowała, żywi nadzieję, że przyjęty on będzie przez polskie społeczeństwo jako jeszcze jeden dowód, iż ludowe Wojsko Polskie gotowe jest nie tylko do obrony Ojczyzny, lecz także czynnie współdziała w rozwoju gospodarki i kultury Polskiej Rzeczypospolitej Ludowej.

SKOROWIDZ PAŃSTW I KRAJÓW ZALEŻNYCH

	str.
Abisynia — patrz Etiopia	
Afganistan	261-262 (260)
Afryka Południowo-Zachodnia (adm. ONZ)	291-292 (289-290)
Albania	175-176 (174)
Algeria	273-275 (276-277, 280, 281-282)
Andora	137-138 (158)
Angola (port.)	291-292 (289-290)
Antarktyda	66
Antigua (bryt.)	339-340
Antyle Holenderskie	351-353 (339-340)
Arabia Saudyjska	257-258 (259, 261-262, 265-266)
Arabii Południowej, Federacja — (bryt.)	257-258 (259)
Arabii Południowej, Protektorat — (bryt.)	257-258 (259)
Argentyna	347-348 (356-360, 363)
Australia	369-370 (367-368, 371-373)
Austria	159-160 (97-98, 107-108, 162, 162a, 168)
Bahama (bryt.)	339-340 (313-314, 337-338)
Bahrajn (bryt.)	265-266 (259)
Barbados	339-340
Basuto — patrz Lesotho	
Beczuana — patrz Botswana	
Belgia	113 (111, 112, 115)
Berlin Zachodni	100
Bermudy (bryt.)	70
Bhutan	256 (248, 251)
Birma	249-250 (240d, 243-244, 245-246)
Boliwia	343-344, 347-348 (354, 357-358)
Botswana (b. Beczuana)	291-292 (289-290)
Bożego Narodzenia, Wyspa — (austral.)	241-242 (377-378)
Brazylia	343-344, 347-348 (351-353, 355, 360-362, 364)
Brunei (bryt.)	241-242 (243-244)
Brytyjskie Terytorium Oceanu Indyjskiego	33-34
Bułgaria	173 (168, 172)
Burundi	291-292 (290b)
Canton i Enderbury (bryt., St. Zj.)	365-366 (380)
Cejlon	252 (248, 251)
Chile	347-348 (356-359)
Chiny	223-224 (215-216, 226-234)
Cooka, Wyspy — (nowozel.)	365-366
Corn, Wyspy — (nik., St. Zj.)	339-340
Cypr	265-266 (263-264)
Czad	273-275 (276-277, 285-287)
Czechosłowacja	97-98 (95, 96, 99)
Dahomej	285-287 (283-284)
Dania	121-122 (116)
Dominika (bryt.)	339-340
Dominikana	339-340 (337-338)
Dziewicze, Wyspy — (bryt.)	339-340
Dziewicze, Wyspy — (St.Zj.)	339-340
Egipt — patrz Zjednoczona Republika Arabska	
Ekwador	351-353 (354, 357-358)
Etiopia (Abisynia)	279 (290b)
Falklandy (bryt.)	347-348 (66)
Fidżi (bryt.)	379 (365-366)
Filipiny	241-242 (240d, 243-244)
Finlandia	187-188 (119-120, 123, 197)
Francja	137-138 (113, 133-136, 139-140, 144)
Gabon	291-292 (288)
Gambia	285-287 (283-284)
Ghana	285-287 (283-284)
Gibraltar (bryt.)	145
Gilberta i Ellice, W-y — (bryt.)	365-366
Górna Wolta	285-287 (283-284)
Grecja	175-176 (174)
Grenada (bryt.)	339-340
Grenlandia (duń.)	299-300
Guam (St.Zj.)	379 (365-366)
Gujana	351-353 (350)
Gujana Francuska	351-353 (350)
Gujana Holenderska — patrz Surinam	
Gwadelupa (fr.)	70 (339-340)
Gwatemala	339-340 (337-338)
Gwinea	285-287 (283-284)
Gwinea Hiszpańska — patrz Hiszpański Region Równikowy	
Gwinea Portugalska	285-287 (283-284)
Haiti	339-340 (337-338)
Hiszpania	149-150 (70, 141-143, 145, 147, 148)
Hiszpańska Afryka Północna (Alhucemas, Ceuta, Chafarinas, Melilla, Peñón de Vélez)	149-150
Hiszpański Region Równikowy (b. Gwinea Hiszpańska)	285-288, 291-292
Holandia	114 (111, 112, 115)
Honduras	339-340 (337-338)
Honduras Brytyjski	335-336 (337-338)
Hongkong (bryt.)	234 (227-228)
Howland, Baker, Jarvis (St. Zj.)	365-366
Ifni (hiszp.)	281-282 (276-277)
India	252-254 (248-251, 255-256)
Indonezja	241-242 (240d, 243-244)
Irak	265-266 (257-258, 263-264)
Iran	261-262 (257-258, 260)
Irlandia	127-128 (129-130)
Islandia	124
Izrael	265-266 (146, 263-264)
Jamajka	339-340 (337-338)
Jan Mayen (norw.)	70
Japonia	237-238, 240a (239-240, 240b)
Jemen	257-258 (259, 279)
Johnston i Sand (St. Zj.)	365-366
Jordania	265-266 (146, 263-264)
Jugosławia	163-164 (162b, 165, 168, 175-176)
Kajmany (bryt.)	337-338
Kambodża	245-246 (247)
Kamerun	285-287 (288)
Kanada	299-300, 303-304 (305-306)
Katar (bryt.)	261-262 (259)
Kenia	291-292 (290b, 294)
Kokosowe, W-y — (austral.)	222 (377-378)
Kolumbia	351-353 (350)
Komory (fr.)	291-292
Kongo (Brazzaville)	291-292 (288)
Kongo (Kinshasa)	291-292 (288, 293)
Koreańska, Republika —	235 (236)
Koreańska Republika Ludowo-Demokratyczna	235 (236)
Kostaryka	339-340 (337-338)
Kuba	337-338
Kuwejt	265-266 (259)

str.

Laos 245-246 (247)
Lesotho (b. Basuto) . . . 290a (289-290)
Liban 265-266 (146, 263-264)
Liberia 285-287 (283-284)
Libia 273-275 (276-277)
Liechtenstein 157 (158)
Luksemburg 113 (111,112)

Madagaskar — patrz Malgaska Republika
Makau (port.) 234
Malawi 293 (289-290)
Malediwy 222 (377-378)
Malezja (Malajzja) . . . 241-242 (243-246)
Malgaska, Republika — . . 291-292 (289-290)
Mali 273-275 (283-287)
Malta 145 (158)
Maroko 281-282 (273-277)
Martynika (fr.) 70 (339-340)
Maskat i Oman — patrz Oman
Mauretania 273-275 (276-277)
Mauritius (bryt.) 291-292 (222)
Meksyk 335-336 (334)
Midway, Wyspy — (St. Zj.) 379 (365-366)
Monako 144 (158)
Mongolia 223-224 (213, 225)
Montserrat (bryt.) 339-340
Mozambik (port.) 291-292 (289-290)

Nauru (adm. austral., nowozel., bryt.) 365-366
Nepal 253-254 (248, 251)
Niemiecka Republika Demokratyczna 101-102, 107-108 (81-82, 99-100, 103-104)
Niemiecka Republika Federalna 101-102, 107-108 (81-82, 105-106, 109-110)
Niger 273-275 (283-287)
Nigeria 285-287 (283-284)
Nikaragua 339-340 (337-338)
Niue (nowozel.) 365-366
Norfolk (austral.) 365-366
Norwegia 117-118 (119-123)
Nowa Gwinea Austral. . . 379 (365-366)
Nowe Hebrydy (bryt., fr.) . 365-366
Nowa Kaledonia (fr.) . . 379 (365-366)
Nowa Zelandia 375 (374)

Oman 257-258 (259)
Oman as-Sulh (Oman Traktatowy) (bryt.) . . . 257-258 (259)
Owcze, Wyspy — (duń.) . 117-118

Pakistan 253-254, 261-262 (248-251, 256-258)
Palmyra (St. Zj.) 380 (365-366)
Panama 339-340 (337-338, 351-353)
Panamskiego Kanału, Strefa — (Panama, St. Zj.) 339-340
Papua (austral.) 379
Paragwaj 347-348 (356, 360)
Peru 351-353, 357-358 (343-344, 354)
Pitcairn (bryt.) 365-366
Polinezja Francuska . . . 365-366 (380)
Polska 85-86, 89-90 (81-84, 87-88, 91-94)
Południowej Afryki, Rep. — 291-292 (289-290, 290a)
Portugalia 149-150 (70, 147, 148)
Powiernicze Wyspy Pacyfiku (St. Zj.) 365-366 (379)
Puerto Rico 339-340 (337-338)

Reunion (fr.) 291-292
Riukiu, Bonin i inne wyspy jap. (adm. St. Zj.) . . . 240c (365-366)
Rodezja (bryt.) . . . 293 (289-290)
Ruanda (Rwanda) 291-292 (290b)
Rumunia 169-170 (171)

str.

Sahara Hiszpańska . . . 273-275 (276-277)
Saint Christopher (St Kitts), Nevis, Anguilla (bryt.) . 339-340
Saint Lucia (bryt.) 339-340
Saint Pierre i Miquelon (fr.) 299-300
Saint Vincent (bryt.) . . . 339-340
Salomona, Wyspy — (bryt.) 380 (365-366)
Salwador 339-340 (337-338)
Samoa Amerykańskie . . 380 (365-366)
Samoa Zachodnie 380 (365-366)
San Marino 153-154 (158)
Senegal 285-287 (283-284)
Seszele (bryt.) 222
Sierra Leone 285-287 (283-284)
Sikkim (ind.) 256 (248, 251)
Singapur 240d (243-244)
Somalia 273-275, 291-292 (279, 290b)
Somali Francuskie 279 (290b)
Spitsbergen — patrz Svalbard
Sporady Środkowopolinezyjskie (bryt.) 365-366
Stany Zjednoczone . . . 313-314, 317-318, 323-324 (303-304, 307-312, 315-316, 319-322, 325-333, 380)
Suazi (bryt.) 290a (289-290)
Sudan 273-275 (276-277)
Surinam (Gujana Holend.) . 351-353 (350)
Svalbard (Spitsbergen) (norw.) 70
Swan, W-y — (St. Zj., hond.) 339-340
Syjam 245-246 (240d, 243-244)
Syria 265-266 (257-258, 263-264)
Szwajcaria 157 (158-161)
Szwecja 117-118 (116, 119-123)
Środkowoafrykańska, Republika — 273-275 (285-288)
Św. Helena (bryt.) 271
Św. Tomasza i Książęca, Wyspy — (port.) 291-292

Tanzania 291-292 (290b, 294)
Timor Portugalski 241-242 (243-244)
Togo 285-287 (283-284)
Tokelau (nowozel.) . . . 365-366
Tonga (bryt.) 365-366
Trynidad i Tobago . . . 351-353 (350)
Tunezja 281-282 (273-277)
Turcja 265-266 (145, 175-176, 203-204, 257-258, 263-264)
Turks i Caicos (bryt.) . . 339-340

Uganda 291-292 (290b)
Urugwaj 360 (356, 363)

Wake (St. Zj.) 379
Wallis i Futuna (fr.) . . . 365-366
Watykan 156 (158)
Wenezuela 351-353 (350)
Węgry 167 (97-98, 166, 168)
Wielka Brytania 127-128 (125, 126, 129-134)
Wietnamu, Demokratyczna Republika — 245-246 (240d, 247)
Wietnamu, Republika — . 245-246 (240d, 247)
Włochy 153-154 (145, 151-152, 155-158)
Wybrzeże Kości Słoniowej 285-287 (283-284)

Zambia 291-292 (289-290, 293)
Zielonego Przylądka, Wyspy — (port.) 285-287
Zjednoczona Republika Arabska (Egipt) 273-275 (141-143, 146, 276-278)
Związek Socjalistycznych Republik Radzieckich 179-180, 183-184 (177-178, 181-182, 185-216)

SPIS TREŚCI

1,2	SKOROWIDZ PAŃSTW I KRAJÓW ZALEŻNYCH	
3–7	SPIS TREŚCI	
8,9	OBJAŚNIENIA ZNAKÓW	
10,11	DAWNE MAPY ŚWIATA	
12	DAWNE MAPY POLSKI — fragmenty	
13	ASTRONOMIA — Galaktyki	
14	ASTRONOMIA — Słońce	
15	ASTRONOMIA — Planety	
16	ASTRONOMIA — Księżyc	
17	ATMOSFERA	
18	BUDOWA ZIEMI	
19–20	MAPA FIZYCZNA ŚWIATA	1:75 000 000
	Deklinacja magnetyczna	1:180 000 000
	Antypody	1:150 000 000
21	GEOLOGIA	1:90 000 000
22	TEKTONIKA	1:90 000 000
23	CZWARTORZĘD	1:90 000 000
24	GEOMORFOLOGIA	1:90 000 000
25	CIŚNIENIE POWIETRZA. BURZE I WIATRY	1:240 000 000
26	TEMPERATURA	1:180 000 000
27	OPADY. PROMIENIOWANIE. PAROWANIE	1:180 000 000
28	PORY OPADOWE. STREFY KLIMATYCZNE	1:180 000 000
29	ROŚLINNOŚĆ	1:150 000 000
30	ZOOGEOGRAFIA	1:180 000 000
31	GLEBY	1:90 000 000
32	HYDROGRAFIA	1:90 000 000
33–34	MAPA POLITYCZNA ŚWIATA	1:60 000 000
35	LUDNOŚĆ. Rasy. Języki. Języki urzędowe i handlowe	1:180 000 000
36	LUDNOŚĆ. Regiony demograficzne. Urbanizacja. Ludność zawodowo czynna w rolnictwie	1:180 000 000
37	GĘSTOŚĆ ZALUDNIENIA	1:90 000 000
38	REGIONY EKONOMICZNE	1:90 000 000
39	HANDEL ZAGRANICZNY	1:90 000 000
40	UŻYTKOWANIE ZIEMI	1:90 000 000
41	TYPY ROLNICTWA	1:90 000 000
42	ROLNICTWO. Stosunki własnościowe. Wielkość gospodarstw. Nawozy sztuczne, traktory	1:180 000 000
43	ROLNICTWO. Zboża chlebowe. Ryż. Jęczmień i owies	1:180 000 000
44	ROLNICTWO. Rośliny cukrodajne. Rośliny oleiste. Rośliny włókniste	1:180 000 000
45	ROLNICTWO. Winorośl. Sadownictwo. Używki i przyprawy	1:180 000 000
46	ROLNICTWO. Rośliny bulwiaste. Bydło. Trzoda chlewna	1:180 000 000
47	ROLNICTWO. Owce i kozy. Zwierzęta pociągowe i juczne. Typy hodowli	1:180 000 000
48	LEŚNICTWO. RYBOŁÓWSTWO. Główne kompleksy leśne. Pozyskanie drewna, produkcja celulozy i papieru. Rybołówstwo	1:180 000 000
49	GOSPODARKA WODNA	1:90 000 000
50	PRZEMYSŁ. Koncentracja zatrudnienia w przemyśle. Zatrudnienie w przemyśle wydobywczym. Produkcja energii elektrycznej	1:180 000 000
51	PRZEMYSŁ. Potencjał energetyczny. Surowce energetyczne stałe. Ropa naftowa, gaz ziemny oraz moc rafinerii	1:180 000 000
52	PRZEMYSŁ. Produkcja stali. Wydobycie rud żelaza i metali staliwnych	1:90 000 000
53	PRZEMYSŁ. Tytan, boksyty, aluminium. Miedź, cyna, kadm. Cynk, ołów	1:180 000 000
54	PRZEMYSŁ. Metale szlachetne i rtęć. Beryl, kolumbit i tantalit, selen, cyrkon. Diamenty, materiały ścierne i izolacyjne	1:180 000 000
55	PRZEMYSŁ. Kauczuk naturalny i syntetyczny, opony samochodowe. Siarka, fosforyty, sole potasowe, saletra. Kwas siarkowy, nawozy azotowe, soda kaustyczna, tworzywa sztuczne	1:180 000 000
56	PRZEMYSŁ. Cement. Obrabiarki. Samochody, statki wodowane	1:180 000 000
57–58	KOMUNIKACJA LĄDOWA i MORSKA. STREFY CZASOWE	1:60 000 000
59	KOMUNIKACJA LOTNICZA	1:150 000 000
60	ŁĄCZNOŚĆ. TURYSTYKA. Telekomunikacja. Radio i telewizja. Turystyka międzynarodowa	1:180 000 000
61	OŚWIATA. WYŻYWIENIE	1:150 000 000
62	DOCHÓD NARODOWY	1:150 000 000

63—64 ATLANTYK PÓŁNOCNY 1:15 000 000
65 OCEAN ATLANTYCKI 1:50 000 000
66 ANTARKTYDA 1:20 000 000
67—68 ARKTYKA 1:20 000 000
69 OCEAN ATLANTYCKI — zagadnienia hydrograficzne, klimatyczne i gospodarcze
70 OCEAN ATLANTYCKI — Wyspy
Spitsbergen [Svalbard] 1:5 000 000
Jan Mayen. Wyspa Niedźwiedzia . . 1:1 250 000
Azory 1:5 000 000
Terceira. São Miguel 1:1 250 000
Wyspy Kanaryjskie 1:5 000 000
Teneryfa. Gran Canaria. Madera . . 1:1 250 000
Bermudy 1:500 000
Gwadelupa. Martynika 1:1 250 000
71—72 EUROPA — mapa fizyczna 1:12 500 000
Czas trwania pokrywy śnieżnej i temperatura średnia stycznia. Opady roczne i temperatura średnia lipca. Klimaty Europy
73—74 EUROPA — Geologia. Geomorfologia Gleby. Roślinność 1:25 000 000
75 EUROPA — Surowce mineralne. Użytkowanie ziemi 1:25 000 000
76 EUROPA — Komunikacja I i II 1:25 000 000
77—78 EUROPA ZACHODNIA 1:5 000 000
79 EUROPA — mapa polityczna 1914, 1937, 1963 . . . . . 1:25 000 000
80 EUROPA — Języki. Gęstość zaludnienia 1:25 000 000
81—82 EUROPA ŚRODKOWA 1:2 500 000
83—84 POLSKA — zagadnienia polityczne, geograficzne i gospodarcze
85—86 POLSKA — część północna 1:1 250 000
87—88 POLSKA — zagadnienia polityczne, geograficzne i gospodarcze
89—90 POLSKA — część południowa 1:1 250 000
Wałbrzych. Zagłębie Górnośląskie . 1:250 000
91 POLSKA
Warszawa. Łódź. Poznań. Bydgoszcz. Toruń. Lublin. Radom. Wrocław. Kraków 1:250 000
92 POLSKA
Szczecin. Gdańsk—Gdynia. Koszalin. Olsztyn. Kielce. Białystok 1:250 000
Sudety 1:500 000
Zielona Góra. Opole. Rzeszów. Częstochowa 1:250 000
93 POLSKA
Wybrzeże Gdańskie. Wybrzeże Koszalińskie. Zalew Szczeciński. Wielkie Jeziora Mazurskie 1:500 000
94 POLSKA
Pojezierze Lubuskie. Okolice Warszawy. Góry Świętokrzyskie. Okolice Krakowa. Tatry i Podhale 1:500 000
95, 96 CZECHOSŁOWACJA — zagadnienia polityczne, geograficzne i gospodarcze
97—98 CZECHOSŁOWACJA 1:1 250 000
Ostrava (Ostrawa). Praha (Praga). Brno. Bratislava (Bratysława) 1:250 000
99—100 CZECHOSŁOWACJA, NIEMIECKA REPUBLIKA DEMOKRATYCZNA
Rudawy. Przełom Łaby. Okręg żytawsko-liberecki 1:500 000
Berlin. Rostock 1:250 000
Harz. Środkowa Turyngia 1:500 000
Leipzig (Lipsk) 1:250 000
101—102 NIEMCY — część północna 1:1 250 000
103—104 NIEMIECKA REPUBLIKA DEMOKRATYCZNA — zagadnienia polityczne, geograficzne i gospodarcze
105, 106 NIEMIECKA REPUBLIKA FEDERALNA — zagadnienia polityczne, geograficzne i gospodarcze
107—108 NIEMCY — część południowa 1:1 250 000
München (Monachium) 1:250 000
109—110 NIEMIECKA REPUBLIKA FEDERALNA
Ujście Łaby i Wezery. Zagłębie Ruhry. Przełom Renu 1:500 000
Hannover (Hanower) 1:250 000
111, 112 BELGIA, HOLANDIA, LUKSEMBURG — zagadnienia polityczne, geograficzne i gospodarcze
113 BELGIA, LUKSEMBURG 1:1 250 000
114 HOLANDIA 1:1 250 000
115 BELGIA, HOLANDIA
Amsterdam. Arnhem-Nijmegen. 's-Gravenhage (Haga) — Rotterdam. Bruxelles [Brussel] (Bruksela). Antwerpen [Anvers] (Antwerpia) 1:250 000
116 SUND 1:250 000
117—118 EUROPA PÓŁNOCNA 1:5 000 000
119—120 NORWEGIA, SZWECJA, FINLANDIA — zagadnienia polityczne, geograficzne i gospodarcze
121—122 SKANDYNAWIA POŁUDNIOWA . . . 1:2 500 000
DANIA — zagadnienia polityczne, geograficzne i gospodarcze
123 NORWEGIA, SZWECJA, FINLANDIA
Bergen. Okolice Narwiku 1:500 000
Stockholm (Sztokholm) 1:250 000
Nordkapp (Przylądek Północny) . . 1:1 000 000
Göteborg. Oslo. Helsinki 1:250 000
124 ISLANDIA — zagadnienia polityczne, geograficzne i gospodarcze
ISLANDIA 1:2 500 000
125, 126 WIELKA BRYTANIA — zagadnienia polityczne, geograficzne i gospodarcze
127—128 WIELKA BRYTANIA I IRLANDIA . . . 1:2 500 000
Baile Átha Cliath (Dublin) 1:250 000
Orkady 1:750 000
129—130 WIELKA BRYTANIA I IRLANDIA — zagadnienia polityczne, geograficzne i gospodarcze
131 ANGLIA ŚRODKOWA 1:500 000
132 WIELKA BRYTANIA
Nizina Szkocka. Okolice Londynu. Hampshire. Newcastle 1:500 000
133—134 KANAŁ LA MANCHE 1:1 250 000
135—136 FRANCJA — zagadnienia polityczne, geograficzne i gospodarcze
137—138 FRANCJA 1:2 500 000
Korsyka 1:2 500 000
Lyon 1:250 000
Masyw Centralny 1:500 000
Andora 1:500 000
139 FRANCJA — zagadnienia polityczne, geograficzne i gospodarcze
140 FRANCJA
Paris (Paryż). Cherbourg. Brest. Lille-Roubaix 1:250 000
141—143 MORZE ŚRÓDZIEMNE 1:5 000 000
Barcelona. El-Iskandarīya (Aleksandria) 1:250 000
144 FRANCJA
Marseille (Marsylia). Nice (Nicea), Monaco (Monako). Toulon (Tulon) . . 1:250 000
Riwiera Francuska 1:500 000
145 CIEŚNINY MORZA ŚRÓDZIEMNEGO
Gibraltar 1:100 000
Cieśnina Gibraltarska. Bosfor. Dardanele. Malta. Etna i Cieśnina Mesyńska 1:500 000

146 LEWANT 1:1 250 000
Kanał Sueski 1:1 250 000
Beyroūt (Bejrut). Tēl Āvīv-Yāfō (Tel Awiw-Jafa). /Yĕrūshālaīm [El Kuds] (Jerozolima) – 1:100 000/ 1:250 000

147, 148 HISZPANIA, PORTUGALIA — zagadnienia polityczne, geograficzne i gospodarcze

149—150 HISZPANIA I PORTUGALIA 1:2 500 000
Lisboa (Lizbona). Madrid (Madryt) . 1:250 000

151—152 WŁOCHY — zagadnienia polityczne, geograficzne i gospodarcze

153—154 WŁOCHY 1:2 500 000
Laguna Wenecka. Palermo. 1:250 000

155 WŁOCHY — zagadnienia polityczne, geograficzne i gospodarcze

156 WŁOCHY
Roma (Rzym). Milano (Mediolan). Genova (Genua). Torino (Turyn). Zatoka Neapolitańska 1:250 000

157 SZWAJCARIA 1:1 250 000

158 ANDORA, LIECHTENSTEIN, MALTA, MONAKO, SAN MARINO, WATYKAN — zagadnienia polityczne, geograficzne i gospodarcze
SZWAJCARIA — Krajobrazy:
Szwajcaria Środkowa. Okolice Berna. Południowe Ticino 1:500 000

159—160 ALPY (SZWAJCARIA, AUSTRIA) 1:2 500 000
Szwajcaria Zachodnia 1:500 000

161 SZWAJCARIA — zagadnienia polityczne, geograficzne i gospodarcze

162 AUSTRIA — zagadnienia polityczne, geograficzne i gospodarcze

162a AUSTRIA — Krajobrazy:
Salzburg. Styryjski Okręg Przemysłowy. Innsbruck — Przełęcz Brenner. Południowa Karyntia 1:500 000

162b JUGOSŁAWIA — Krajobrazy:
Istria i Dalmacja Północna 1:1 250 000
Dalmacja Południowa 1:1 250 000
Alpy Julijskie 1:500 000

163—164 JUGOSŁAWIA I SĄSIEDNIE PAŃSTWA NADDUNAJSKIE 1:2 500 000
Beograd (Belgrad) 1:250 000

165 JUGOSŁAWIA — zagadnienia polityczne, geograficzne i gospodarcze

166 WĘGRY — zagadnienia polityczne, geograficzne i gospodarcze

167 WĘGRY 1:1 500 000

168 PAŃSTWA NADDUNAJSKIE
Wien (Wiedeń). Budapest (Budapeszt). 1:250 000
Balaton. Varna (Warna) — Pomorie. Kras Słoweński 1:500 000

169—170 RUMUNIA 1:1 500 000
Żelazna Brama 1:500 000
Bucureşti (Bukareszt) 1:250 000

171 RUMUNIA — zagadnienia polityczne, geograficzne i gospodarcze

172 BUŁGARIA — zagadnienia polityczne, geograficzne i gospodarcze

173 BUŁGARIA 1:1 500 000
Sofija (Sofia) 1:250 000

174 ALBANIA, GRECJA — zagadnienia polityczne, geograficzne i gospodarcze

175—176 ALBANIA, GRECJA 1:2 500 000
Zatoka Kotorska. İstanbul (Stambuł). Athēnai (Ateny) 1:250 000

177—178 ZSRR — zagadnienia polityczne, geograficzne i gospodarcze

179—180 ZSRR — mapa polityczna 1:15 000 000

181—182 ZSRR — zagadnienia polityczne, geograficzne i gospodarcze

183—184 ZSRR — mapa fizyczna 1:15 000 000

185—186 ZSRR — zagadnienia polityczne, geograficzne i gospodarcze

187—188 ZSRR, część europejska — północ . . . 1:5 000 000

189—190 ZSRR — zagadnienia polityczne, geograficzne i gospodarcze

191—192 ZSRR, część europejska — południe . 1:5 000 000

193 ZSRR
Moskva (Moskwa). Leningrad. Kijev (Kijów). Tallinn. Rīga (Ryga). Vilnius (Wilno). Tbilisi. Baku. Jerevan (Erewan). Minsk (Mińsk). Alma-Ata (Ałma-Ata). Aškhabad (Aszchabad). Dušanbe (Duszanbe). Frunze. 1:250 000

194 ZSRR
Wybrzeże Czarnomorskie Kaukazu . 1:1 250 000
Południowy Krym 1:1 250 000

195—196 ZSRR — Mołdawska SRR i Ukraińska SRR 1:2 500 000
Kišin'ov (Kiszyniów) 1:250 000

197 ZSRR — Republiki Nadbałtyckie 1:2 500 000

198 ZSRR — Białoruska SRR 1:2 500 000

199—200 ZSRR, część europejska — środek . . . 1:2 500 000

201 ZSRR — Ural Środkowy 1:2 500 000

202 ZSRR — Dolne Powołże 1:2 500 000

203—204 ZSRR — Kaukaz 1:2 500 000

205 ZSRR — Syberia Zachodnia 1:10 000 000

206 ZSRR — Zagłębie Kuźnieckie 1:2 500 000
Kotlina Fergańska 1:2 500 000
Taškent (Taszkent) 1:250 000

207—208 ZSRR, Kazachstan — część północna i wschodnia 1:5 000 000

209 ZSRR — Azja Środkowa 1:10 000 000
Delta Amu-Darii 1:2 500 000

210 ZSRR, Azja Środkowa — część wschodnia 1:5 000 000

211—212 ZSRR — Syberia Wschodnia i Daleki Wschód 1:10 000 000

213 ZSRR — Bajkał i obszary przyległe
Pobajkale i Sajany 1:5 000 000
Zabajkale 1:5 000 000

214 MORZE BERINGA 1:10 000 000

215—216 ZSRR — Daleki Wschód, KOREA, JAPONIA 1:5 000 000

217—218 AZJA
Geologia. Geomorfologia. Gleby. Roślinność. Gęstość zaludnienia. Narody. Komunikacja I i II 1:80 000 000

219—220 AZJA — mapa fizyczna 1:30 000 000
Opady i temperatura. Klimaty

221 AZJA — mapa polityczna 1937 . . . . 1:50 000 000
Rozpad kolonializmu 1:50 000 000

222 AZJA — mapa polityczna 1:40 000 000

223—224 MONGOLIA I CHINY 1:10 000 000

225 MONGOLIA — zagadnienia polityczne, geograficzne i gospodarcze

226 CHINY — zagadnienia polityczne, geograficzne i gospodarcze

227—228 CHINY — część wschodnia 1:5 000 000
Hongkong 1:250 000

229—230 CHINY — zagadnienia polityczne, geograficzne i gospodarcze

231—232 CHINY — Wielka Nizina 1:2 500 000

233 CHINY — część północno-wschodnia i KOREA 1:5 000 000

234 CHINY
Beijing (Pekin), Nanjing (Nankin) . . 1:250 000
Okolice Szanghaju 1:500 000
Rzeka Perłowa 1:1 250 000

235 KOREA 1:2 500 000

236 KOREA — zagadnienia polityczne, geograficzne i gospodarcze

237—238 JAPONIA — część południowa 1:2 500 000

239—240 JAPONIA — zagadnienia polityczne, geograficzne i gospodarcze

240a JAPONIA — część północna 1:2 500 000

240b ZATOKA TOKIJSKA 1:250 000

240c MORZE WSCHODNIOCHIŃSKIE . . . 1:5 000 000

240d AZJA POŁUDNIOWO-WSCHODNIA — Krajobrazy:
Cieśnina Singapurska 1:500 000
Krung Thep (Bangkok). Sai-gon (Sajgon). Rangon (Rangun). Ha-nôi (Hanoi) 1:250 000
Zatoka Manilska 1:500 000
Djakarta 1:250 000
Jawa 1:5 000 000

241—242 AZJA POŁUDNIOWO-WSCHODNIA . 1:10 000 000

243—244 BIRMA, SYJAM, MALEZJA, INDONEZJA, FILIPINY — zagadnienia polityczne, geograficzne i gospodarcze

245—246 INDOCHINY I MALAJE 1:5 000 000

247 WIETNAM, LAOS, KAMBODŻA — zagadnienia polityczne, geograficzne i gospodarcze

248 INDIA, PAKISTAN, NEPAL, CEJLON — zagadnienia polityczne, geograficzne i gospodarcze

249—250 INDIA, INDOCHINY 1:10 000 000

251 INDIA, PAKISTAN, NEPAL, BHUTAN, CEJLON — zagadnienia polityczne, geograficzne i gospodarcze

252 INDIA — część południowa, CEJLON . 1:5 000 000
Kolambo (Kolombo) 1:250 000

253—254 INDIA — część północna 1:5 000 000
Mumbai (Bombaj). Dillī (Delhi). Kalikātā (Kalkuta) 1:250 000

255 INDIA — Nizina Gangesu 1:2 500 000

256 INDIA I PAKISTAN — Delta Gangesu . 1:2 500 000

257—258 AZJA ZACHODNIA 1:10 000 000
Ankara. Dimachq (Damaszek). Baghdād (Bagdad). Tehrān (Teheran). Karāchi (Karaczi). Al-'Adan (Aden) . . 1:250 000

259 ARABIA SAUDYJSKA, JEMEN, MASKAT I OMAN, KUWEJT, KRAJE ZALEŻNE — zagadnienia polityczne, geograficzne i gospodarcze

260 IRAN, AFGANISTAN — zagadnienia polityczne, geograficzne i gospodarcze

261—262 IRAN, AFGANISTAN 1:5 000 000

263—264 TURCJA, IZRAEL, CYPR, LIBAN, SYRIA, IRAK, JORDANIA — zagadnienia polityczne, geograficzne i gospodarcze

265—266 BLISKI WSCHÓD 1:5 000 000
Cypr 1:2 500 000

267—268 AFRYKA
Geologia. Geomorfologia. Klimaty. Opady i temperatura. Gleby. Roślinność. Górnictwo. Użytkowanie ziemi . 1:60 000 000

269 AFRYKA
Gęstość zaludnienia. Komunikacja . 1:60 000 000
Narody i grupy językowe 1:45 000 000

270 AFRYKA — mapa polityczna
Rozwój kolonializmu 1:60 000 000
1914 . . . . . 1:60 000 000
1938 . . . . . 1:60 000 000
Rozpad kolonializmu 1:60 000 000

271 AFRYKA — mapa polityczna 1:30 000 000

272 AFRYKA — mapa fizyczna 1:30 000 000

273—275 AFRYKA — część północna 1:10 000 000
Ed-Dār El-Beïdā (Casablanca). Toūnis (Tunis). Dakar. El-Qāhira (Kair) . . . 1:250 000

276—277 MAURETANIA, MAROKO, ALGERIA, TUNEZJA, LIBIA, ZJEDNOCZONA REPUBLIKA ARABSKA, CZAD, SUDAN — zagadnienia polityczne, geograficzne i gospodarcze

278 ZRA — Dolina dolnego Nilu 1:2 500 000

279 ETIOPIA 1:5 000 000

280 ALGERIA — Krajobraz Sahary [Tassili N Ajjer] 1:500 000

281—282 MAROKO, ALGERIA, TUNEZJA 1:5 000 000
El-Djezā'ir (Alger). Er-Ribāt (Rabat) . 1:250 000

283—284 SENEGAL, GAMBIA, MALI, GÓRNA WOLTA, NIGER, GWINEA, SIERRA LEONE, LIBERIA, WYBRZEŻE KOŚCI SŁONIOWEJ, GHANA, TOGO, DAHOMEJ, NIGERIA — zagadnienia polityczne, geograficzne i gospodarcze

285—287 AFRYKA ZACHODNIA 1:5 000 000
Wyspy Zielonego Przylądka 1:5 000 000

288 KAMERUN, REPUBLIKA ŚRODKOWOAFRYKAŃSKA, KONGO B., KONGO, GABON — zagadnienia polityczne, geograficzne i gospodarcze

289—290 ZAMBIA, MALAWI, REPUBLIKA POŁUDNIOWEJ AFRYKI, REPUBLIKA MALGASKA — zagadnienia polityczne, geograficzne i gospodarcze

290a REPUBLIKA POŁUDNIOWEJ AFRYKI . . 1:5 000 000
Witwatersrand 1:1 000 000

290b ETIOPIA, SOMALIA, KENIA, UGANDA, RWANDA, TANZANIA, BURUNDI — zagadnienia polityczne, geograficzne i gospodarcze

291—292 AFRYKA — część południowa 1:10 000 000
Wyspy: Św. Tomasza i Książęca . . 1:2 500 000
Maskareny 1:2 500 000
Madagaskar 1:10 000 000

293 ZAMBIA, MALAWI, RODEZJA 1:5 000 000

294 AFRYKA WSCHODNIA — Krajobrazy:
Okolice Nairobi 1:250 000
Wulkany Afryki Wschodniej 1:1 000 000

295 AMERYKA PÓŁNOCNA
Geologia. Geomorfologia. Opady i temperatura. Klimaty 1:60 000 000

296 AMERYKA PÓŁNOCNA
Gleby. Roślinność. Górnictwo. Użytkowanie ziemi 1:60 000 000

297 AMERYKA PÓŁNOCNA
Gęstość zaludnienia. Narody. Komunikacja I i II 1:60 000 000

298 AMERYKA PÓŁNOCNA — mapa polityczna
Okres kolonialny. Ekspansja terytorialna Stanów Zjednoczonych . . . 1:45 000 000

299—300 KANADA — część wschodnia 1:10 000 000
Ottawa. Quebec 1:250 000

301 AMERYKA PÓŁNOCNA — mapa fizyczna 1:30 000 000

302 AMERYKA PÓŁNOCNA — mapa polityczna 1:30 000 000

303—304 KANADA — część zachodnia 1:10 000 000
Montreal. Vancouver 1:250 000

305—306 KANADA — zagadnienia polityczne, geograficzne i gospodarcze

307, 308 STANY ZJEDNOCZONE — zagadnienia polityczne, geograficzne i gospodarcze

309—310 STANY ZJEDNOCZONE 1:10 000 000

311—312 STANY ZJEDNOCZONE — zagadnienia polityczne, geograficzne i gospodarcze

313–314 STANY ZJEDNOCZONE — część wschodnia 1:5 000 000
Washington (Waszyngton) 1:250 000

315–316 STANY ZJEDNOCZONE — zagadnienia polityczne, geograficzne i gospodarcze

317–318 STANY ZJEDNOCZONE — część środkowa 1:5 000 000

319 STANY ZJEDNOCZONE, Waszyngton — Nowy Jork 1:1 250 000

320 STANY ZJEDNOCZONE, Nowa Anglia — część południowa 1:1 250 000

321 STANY ZJEDNOCZONE — New York (Nowy Jork) 1:250 000

322 STANY ZJEDNOCZONE
Chicago. Philadelphia (Filadelfia). Detroit 1:250 000

323–324 STANY ZJEDNOCZONE — część zachodnia 1:5 000 000

325–326 STANY ZJEDNOCZONE
San Francisco. Los Angeles 1:250 000

327–329 STANY ZJEDNOCZONE — Kraina Wielkich Jezior 1:2 500 000

330 STANY ZJEDNOCZONE — Kalifornia . 1:2 500 000

331 STANY ZJEDNOCZONE — Krajobrazy:
Appalachy Środkowe. Delta Missisipi. 1:500 000
Niagara 1:100 000

332 STANY ZJEDNOCZONE, Wybrzeże Atlantyckie — część środkowa . . . 1:2 500 000

333 STANY ZJEDNOCZONE — Krajobrazy:
Jezioro Kraterowe 1:250 000
Park Narodowy Yellowstone. Park Narodowy Yosemite. Wielki Kanion Kolorado 1:500 000

334 MEKSYK — zagadnienia polityczne, geograficzne i gospodarcze

335–336 MEKSYK 1:5 000 000
México (Meksyk) 1:250 000

337 AMERYKA ŚRODKOWA — zagadnienia polityczne, geograficzne i gospodarcze

338 KUBA — zagadnienia polityczne, geograficzne i gospodarcze
Kuba 1:5 000 000
La Habana (Hawana) 1:250 000

339–340 AMERYKA ŚRODKOWA I ANTYLE . . 1:7 500 000
Kanał Panamski 1:1 000 000

341–342 AMERYKA POŁUDNIOWA
Geologia. Geomorfologia. Opady i temperatura. Klimaty. Gleby. Roślinność. Gęstość zaludnienia. Komunikacja 1:60 000 000

343–344 AMERYKA POŁUDNIOWA — część północna 1:10 000 000
Amazonka (Okolice Santarém) . . . 1:1 250 000

345 AMERYKA POŁUDNIOWA — mapa polityczna
Rozwój kolonializmu 1:60 000 000
Posiadłości kolonialne przed okresem walk wyzwoleńczych 1:60 000 000
Rozpad kolonializmu (1811—1830) . 1:60 000 000
1914 . . . . . 1:60 000 000

346 AMERYKA POŁUDNIOWA — mapa polityczna 1:30 000 000

347–348 AMERYKA POŁUDNIOWA — część południowa 1:10 000 000
Montevideo. Valparaíso. Santiago. Buenos Aires 1:250 000

349 AMERYKA POŁUDNIOWA — mapa fizyczna 1:30 000 000

350 KOLUMBIA, WENEZUELA, TRYNIDAD I TOBAGO, GUJANA — zagadnienia polityczne, geograficzne i gospodarcze

351–353 EKWADOR, KOLUMBIA, WENEZUELA, GUJANA 1:5 000 000
Bogotá. Caracas 1:250 000

354 EKWADOR, PERU, BOLIWIA — zagadnienia polityczne, geograficzne i gospodarcze

355 BRAZYLIA — zagadnienia polityczne, geograficzne i gospodarcze

356 CHILE, ARGENTYNA, PARAGWAJ, URUGWAJ — zagadnienia polityczne, geograficzne i gospodarcze

357–358 ANDY ŚRODKOWE 1:5 000 000
Wyspy Galapagos 1:5 000 000
Lima 1:250 000

359 CHILE — część środkowa 1:5 000 000

360 ARGENTYNA — część północno-wschodnia, URUGWAJ 1:5 000 000

361–362 BRAZYLIA — część południowo-wschodnia 1:5 000 000
Brasília. Rio de Janeiro 1:250 000

363 RIO DE LA PLATA 1:2 500 000

364 BRAZYLIA — część środkowo-wschodnia 1:2 500 000

365–366 AUSTRALIA I OCEANIA 1:25 000 000

367 AUSTRALIA
Geologia. Roślinność. Gleby. Klimaty. Opady i temperatura. Baseny wód artezyjskich 1:40 000 000

368 AUSTRALIA — zagadnienia polityczne, geograficzne i gospodarcze

369–370 AUSTRALIA 1:10 000 000
Canberra 1:250 000

371 AUSTRALIA — zagadnienia polityczne, geograficzne i gospodarcze

372 AUSTRALIA — część południowo-zachodnia 1:5 000 000
Melbourne. Sydney 1:250 000

373 AUSTRALIA — część południowo-wschodnia 1:5 000 000

374 NOWA ZELANDIA — zagadnienia polityczne, geograficzne i gospodarcze

375 NOWA ZELANDIA 1:5 000 000
Auckland. Wellington 1:250 000

376 OCEAN SPOKOJNY — zagadnienia hydrograficzne, klimatyczne i gospodarcze

377–378 OCEAN SPOKOJNY I INDYJSKI . . . 1:50 000 000

379 OCEAN SPOKOJNY — Wyspy:
Wyspy Palau. Wyspy Truk 1:1 000 000
Atol Midway. Atol Wake 1:250 000
Guam 1:1 000 000
Nowa Kaledonia. Wyspy Fidżi . . . 1:5 000 000
Nowa Gwinea. 1:10 000 000

380 OCEAN SPOKOJNY — Wyspy:
SAMOA ZACHODNIE — zagadnienia polityczne, geograficzne i gospodarcze
Wyspy Samoa 1:2 500 000
Atol Palmyra. Atol Canton 1:500 000
Oahu 1:1 000 000
Hawaje 1:2 500 000
Pearl Harbor-Honolulu 1:250 000
Wyspy Salomona 1:10 000 000
Tahiti 1:1 000 000

381 ZASADY WYMOWY NAZW OBCOJĘZYCZNYCH I SKOROWIDZ NAZW

OSIEDLA

	1:1 000 000 — 1:1 500 000	1:2 500 000	1:5 000 000	1:7 500 000 — 1:25 000 000
powyżej 1 000 000 mieszk.	WARSZAWA	WARSZAWA	WARSZAWA	WARSZAWA
500 000 — 1 000 000	ŁÓDŹ	ŁÓDŹ	ŁÓDŹ	ŁÓDŹ
250 000 — 500 000	WROCŁAW	WROCŁAW	WROCŁAW	WROCŁAW
100 000 — 250 000	LUBLIN	LUBLIN	Lublin	Lublin
50 000 — 100 000	1:100 000 1:250 000 1:500 000 Rzeszów	Rzeszów	Rzeszów	Rzeszów
25 000 — 50 000	Otwock	Otwock	Otwock	Otwock
10 000 — 25 000	Sierpc	Sierpc	Sierpc	Sierpc poniżej 25 000
5 000 — 10 000	Raciąż	Raciąż poniżej 10 000	Raciąż poniżej 10 000	
poniżej 5 000	Czersk			

Mapy polityczne kontynentów

powyżej 1 000 000 mieszk.	
500 000 — 1 000 000	
100 000 — 500 000	
poniżej 100 000	
stolica państwa	WARSZAWA
stolica kraju zależnego	Brunei

PRAGA dzielnica miasta lub część zespołu miejskiego

PODZIAŁ POLITYCZNO-ADMINISTRACYJNY

- granica państwa lub kraju zależnego
- granica posiadłości polarnych ZSRR
- granica nie ustalona
- granica nie ustalona na mapach politycznych kontynentów
- granica republiki radzieckiej
- granica jednostki administracyjnej I rzędu i granica miasta na planie
- inna granica administracyjna
- granica państwa lub kraju zależnego na mapach fizycznych kontynentów
- granica nie ustalona na mapach fizycznych kontynentów
- PRAHA stolica państwa
- VICTORIA stolica kraju zależnego
- MIŃSK stolica republiki radzieckiej
- BRNO siedziba jednostki administracyjnej I rzędu
- NOVI SAD siedziba niższej jednostki administracyjnej

KOMUNIKACJA

- kolej główna i stacja kolejowa
- kolej drugorzędna
- prom kolejowy
- tunel kolejowy
- kolej w budowie
- tramwaj podmiejski
- kolejka górska
- autostrada
- autostrada w budowie
- droga główna
- droga drugorzędna
- inna droga, szlak karawanowy, ścieżka
- prom samochodowy
- tunel drogowy
- droga w budowie
- kanał morski
- główny kanał żeglowny
- inny kanał żeglowny
- podziemny kanał morski
- kanał podziemny
- tor wodny
- 460 linia żeglugowa i opis odległości w km
- port
- baseny portowe, mola
- latarnia morska
- lotnisko
- ropociąg
- wodociąg

Na mapach w skali 1:7 500 000 i mniejszej wszystkie koleje i drogi przedstawiono bez podziału na główne i drugorzędne.

HYDROGRAFIA

- zmienna linia brzegowa
- linia brzegowa naniesiona schematycznie
- osuch, watt
- rafa koralowa
- skały podwodne
- wybrzeże namorzynowe (mangrowe)
- zasięg paku lodowego
- zasięg lodu pływającego
- skupisko roślin pływających
- prąd morski ciepły
- prąd morski chłodny
- jezioro lub zbiornik retencyjny
- jezioro słone
- salina
- jezioro lub zbiornik retencyjny o zmiennej linii brzegowej
- zbiornik retencyjny w budowie
- bagno
- solnisko (słone bagno)
- obszar okresowo zalewany
- rzeka stała i okresowa, progi, wodospady
- ued
- kanały nawadniające lub odwadniające
- źródło, studnia
- gejzer
- wał ochronny lub zapora wodna
- 930 opis głębokości w m
- 252 opis wysokości powierzchni wody w m n.p.m.

RZEŹBA TERENU

- warstwica lub izobata
- krawędź lub faleza
- piaski
- pokrywy lawowe
- leje krasowe
- przełęcz
- lodowiec górski lub śnieżnik
- lodowiec tarczowy lub lądolód
- lodowiec szelfowy
- bariera lodowa
- 895 4414 — opisy wysokości w m n.p.m.

INNE OBIEKTY

- dawny mur lub wał obronny
- ruiny starożytne
- jaskinia
- las, park
- granica parku narodowego
- mały park narodowy lub obiekt historyczny
- cmentarz
- stadion
- pomnik

OZNACZENIA PRZYNALEŻNOŚCI POLITYCZNEJ

(arg.) — Argentyna
(austral.) — Australia
(braz.) — Brazylia
(bryt.) — Wielka Brytania
(chil.) — Chile
(chin.) — Chiny
(duń.) — Dania
(ekw.) — Ekwador
(fil.) — Filipiny
(fin.) — Finlandia
(fr.) — Francja
(gr.) — Grecja
(hiszp.) — Hiszpania
(hol.) — Holandia
(hond.) — Honduras
(ind.) — India
(indon.) — Indonezja
(jam.) — Jamajka
(jap.) — Japonia
(jug.) — Jugosławia
(kan.) — Kanada
(kol.) — Kolumbia
(kost.) — Kostaryka
(meks.) — Meksyk
(nik.) — Nikaragua
(norw.) — Norwegia
(nowozel.) — Nowa Zelandia
(port.) — Portugalia
(Rep. Pd. Afr., RPA) — Republika Południowej Afryki
(St. Zj.) — Stany Zjednoczone Ameryki
(wen.) — Wenezuela
(wł.) — Włochy
(ZSRR) — Związek Socjalistycznych Republik Radzieckich

SKRÓTY

Cieśn. — cieśnina
Cr. — Creek (strumyk)
Depr. — depresja
Dol. — dolina
Ft — Fort
G. — góry
I. — Island (wyspa)
Is — Islands (wyspy)
J., Jez. — jezioro
Kan. — kanaal, kanał
L. — Lake (jezioro)
Lod. — lodowiec
M. — morze
Mł. — mały
Mon. — Monument (pomnik)
Mt — Mount (szczyt)
Mtn — Mountain (góra)
Mts — Mountains (góry)
Nat. — National (narodowy)
Niz. — nizina
P. — Pulau (wyspa)
Pd. — południowy
Płw. — półwysep
Pn. — północny
Poj. — pojezierze
Przeł. — przełęcz
Przyl. — przylądek
Pt — Port
R. — Rio, River, Rivière (rzeka)
Res. — Reservoir (zbiornik wodny)
S. — Sungai (rzeka)
St — Saint, Sankt (święty)
Św. — święty
vdchr. — vodochranilišče (zbiornik wodny)
W-a — wyspa
wdsp. — wodospad
Wlk. — wielki
Wsch. — wschodni
W-y — wyspy
Wyż. — wyżyna
Wzg. — wzgórza
Zach. — zachodni
zapov. — zapovednik (rezerwat)
Zat. — zatoka
Zb. — zbiornik

PISMO

POLSKA SERBIA — jednostka polityczna lub administracyjna

MAZOWSZE — kraina historyczna lub etniczna

KARPATY *BESKIDY* *Kosovo Polje* — formy rzeźby lądowej i krainy geograficzne

BASEN ANGOLSKI *DOGGER BANK* — formy rzeźby podmorskiej

RUGIA PŁW. KANIN Przyl. Rozewie — wyspa, półwysep, przylądek

Pompei *Lascaux* — inne obiekty

OCEAN ATLANTYCKI *MORZE BAŁTYCKIE* *Kanał Północny* *Jez. Ładoga* *Wisła* — wody

OŚRODKI PRZEMYSŁOWE NA MAPACH GOSPODARCZYCH

Ośrodek przemysłowy wybranych gałęzi przemysłu

Wielkość całego ośrodka przemysłowego (według liczby zatrudnionych)

Orientacyjne oznaczenia barwne struktury ośrodka przemysłowego

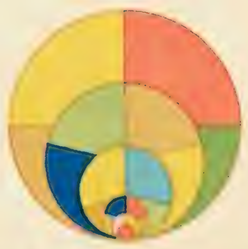

Klasy wielkości ośrodków przemysłowych (według liczby zatrudnionych)

Babilońska mapa świata

Koreańska mapa świata

Orbis terrarum Rzymian (rekonstrukcja)

Fragment tzw. mapy Peutingera (IV wiek)

Arabska mapa świata Idrisiego, odwrócona (XII wiek)

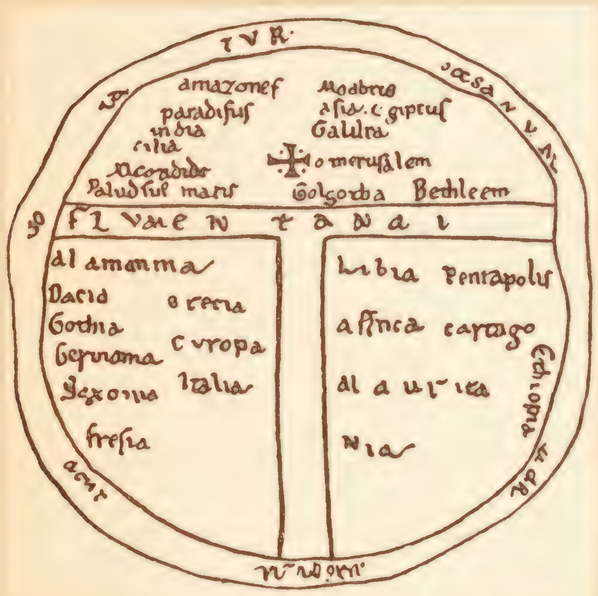

Typowa średniowieczna mapa świata („T" w „O")

Średniowieczna mapa zonalna (odwrócona)

Mapa świata Beatusa (VIII wiek)

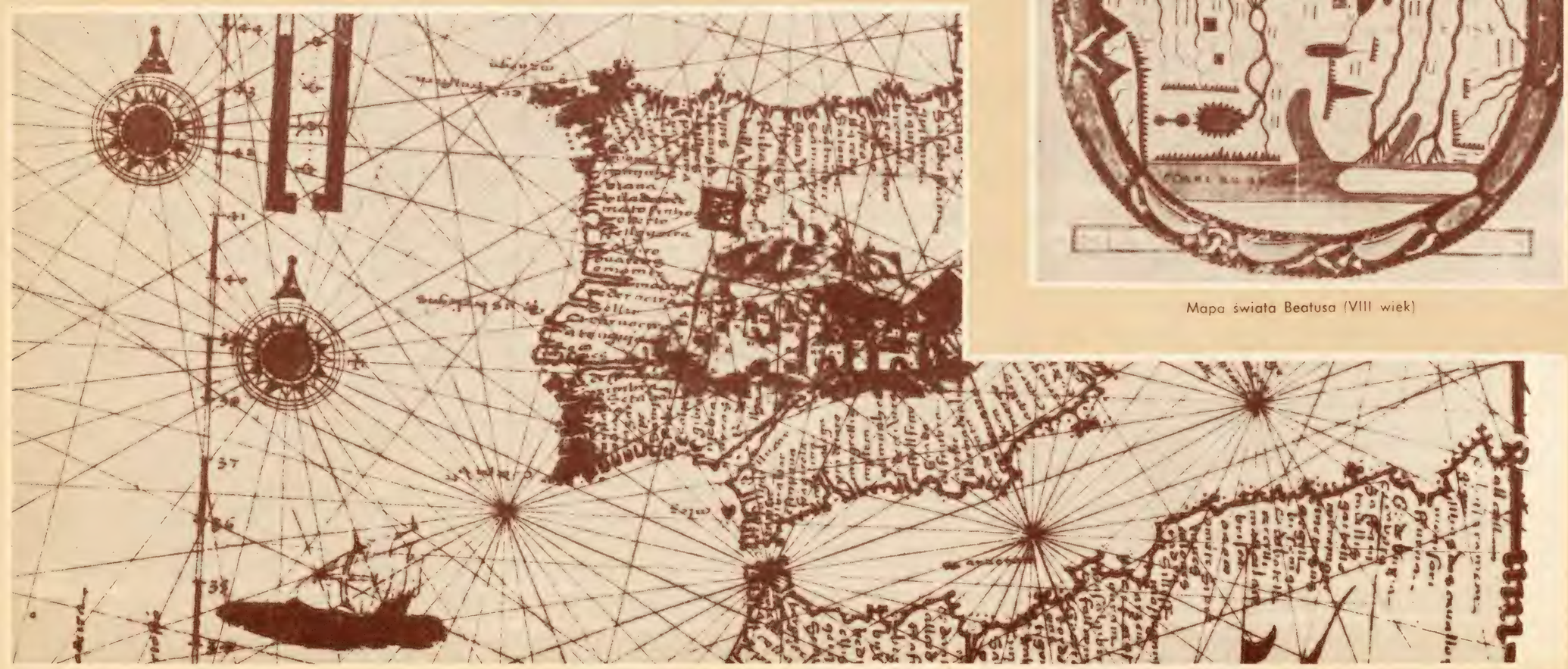

Fragment portugalskiej mapy żeglarskiej — portolanów (1546)

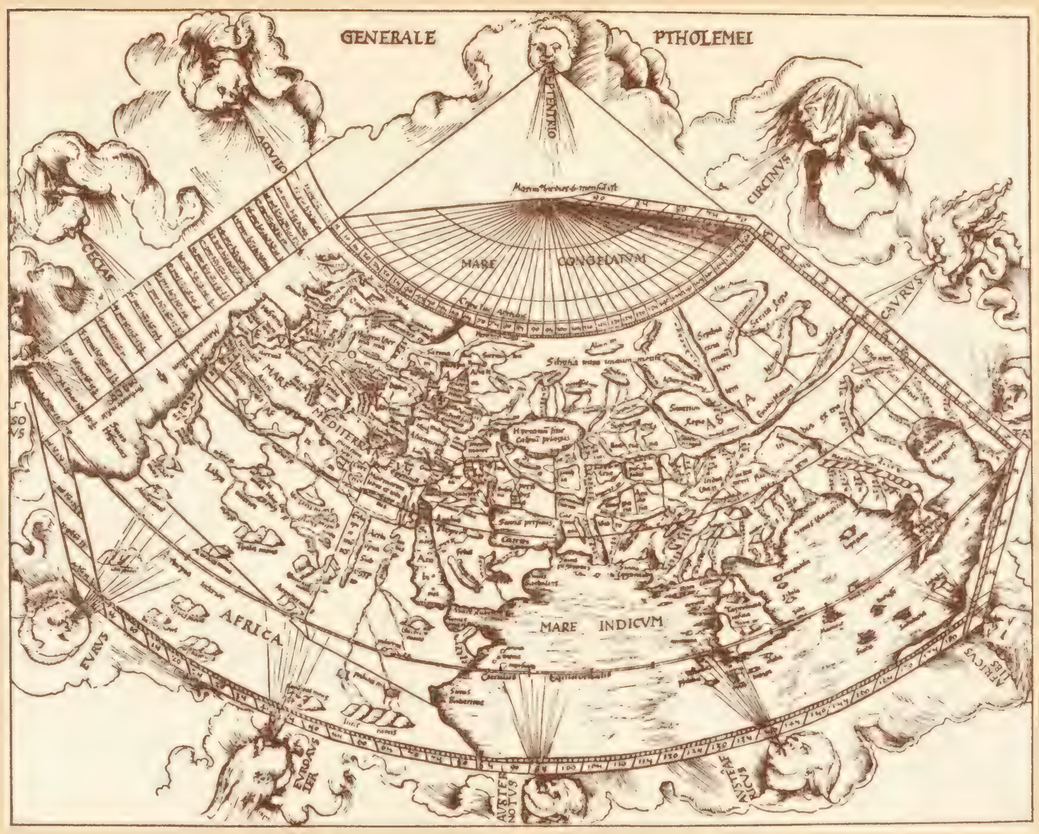

Mapa świata według Ptolemeusza, wydana w XVI wieku

Jan ze Stobnicy — pierwsza mapa świata odbita w Polsce, Kraków, 1512 r.

Widok Krakowa z kroniki Schedla (1493)

Abraham Orteliusz — mapa świata (1570)

Richard Hakluyt — mapa świata (1599)

Gerard Merkator — mapa świata (1587)

J. B. B. d'Anville — mapa świata (1760)

Mapa świata z 1870 r.

Bernard Wapowski — mapa Polski (1526)

Wacław Grodecki — mapa Polski (1570)

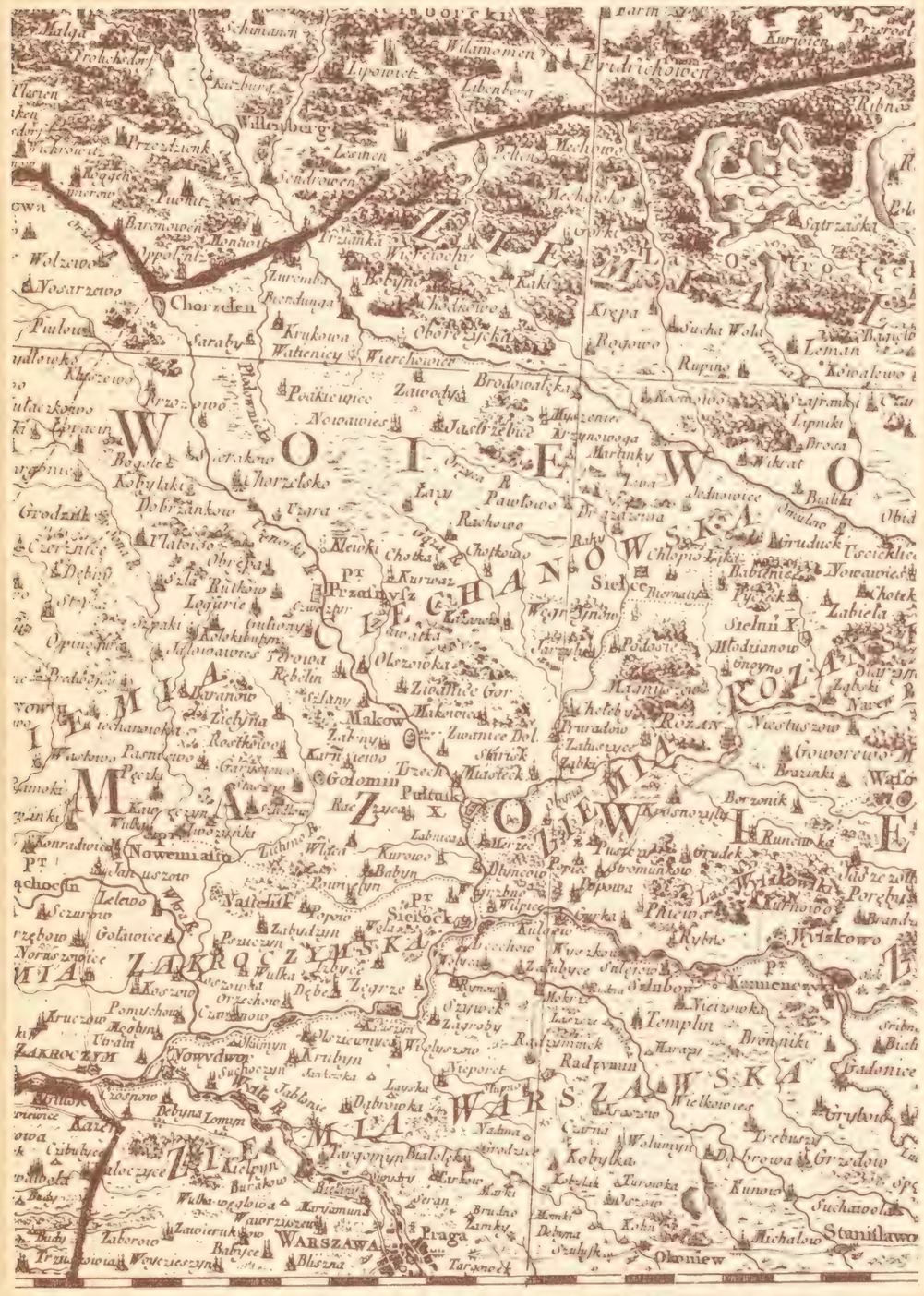

J. A. B. Rizzi-Zannoni — mapa Polski, ok. 1:700 000 (1772)

Karol de Perthées — mapa okolic Warszawy, 1:225 000 (1786)

J. A. B. Rizzi-Zannoni — plan Warszawy, 1:75 000 (1772)

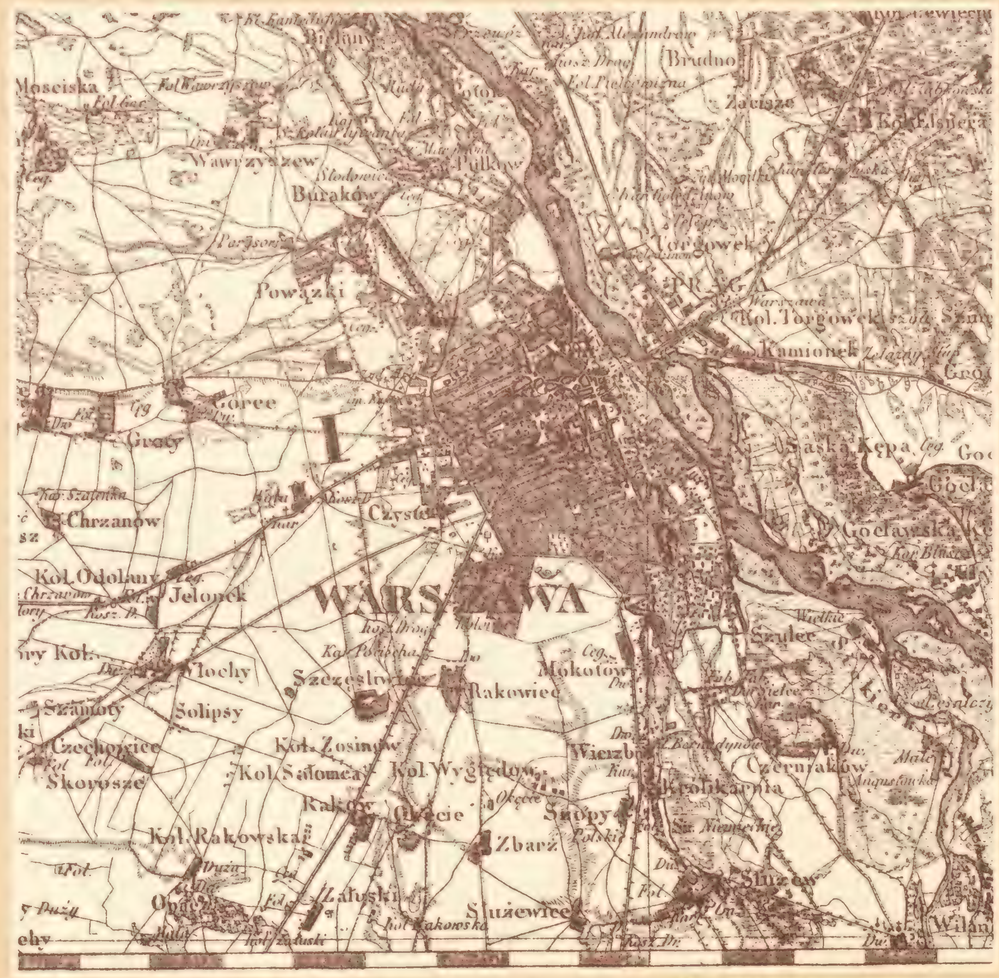

Mapa topograficzna, tzw. Kwatermistrzostwa, 1:126 000 (1822—1843)

Galaktyka spiralna, M 74

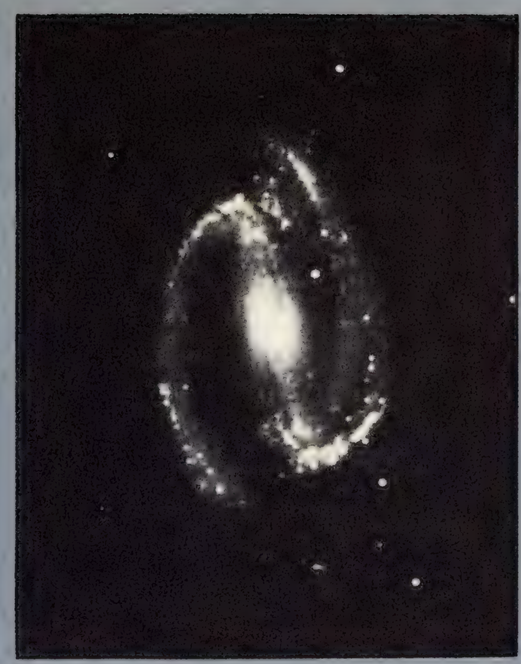
Galaktyka spiralna z poprzeczką, NGC 1300

Galaktyka eliptyczna, NGC 147

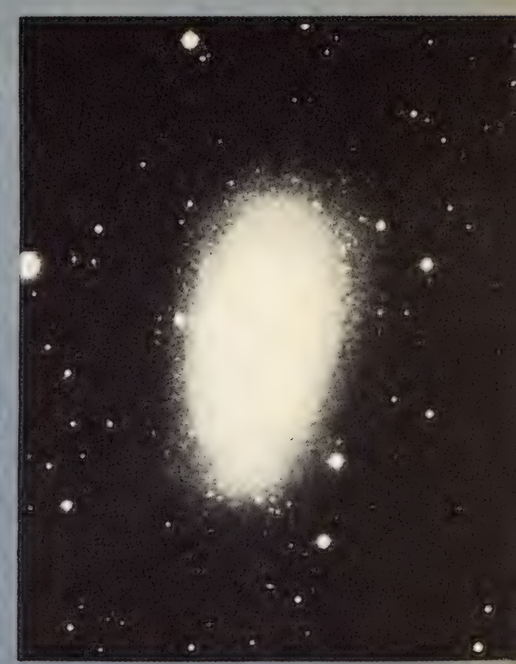
Galaktyka eliptyczna, NGC 205

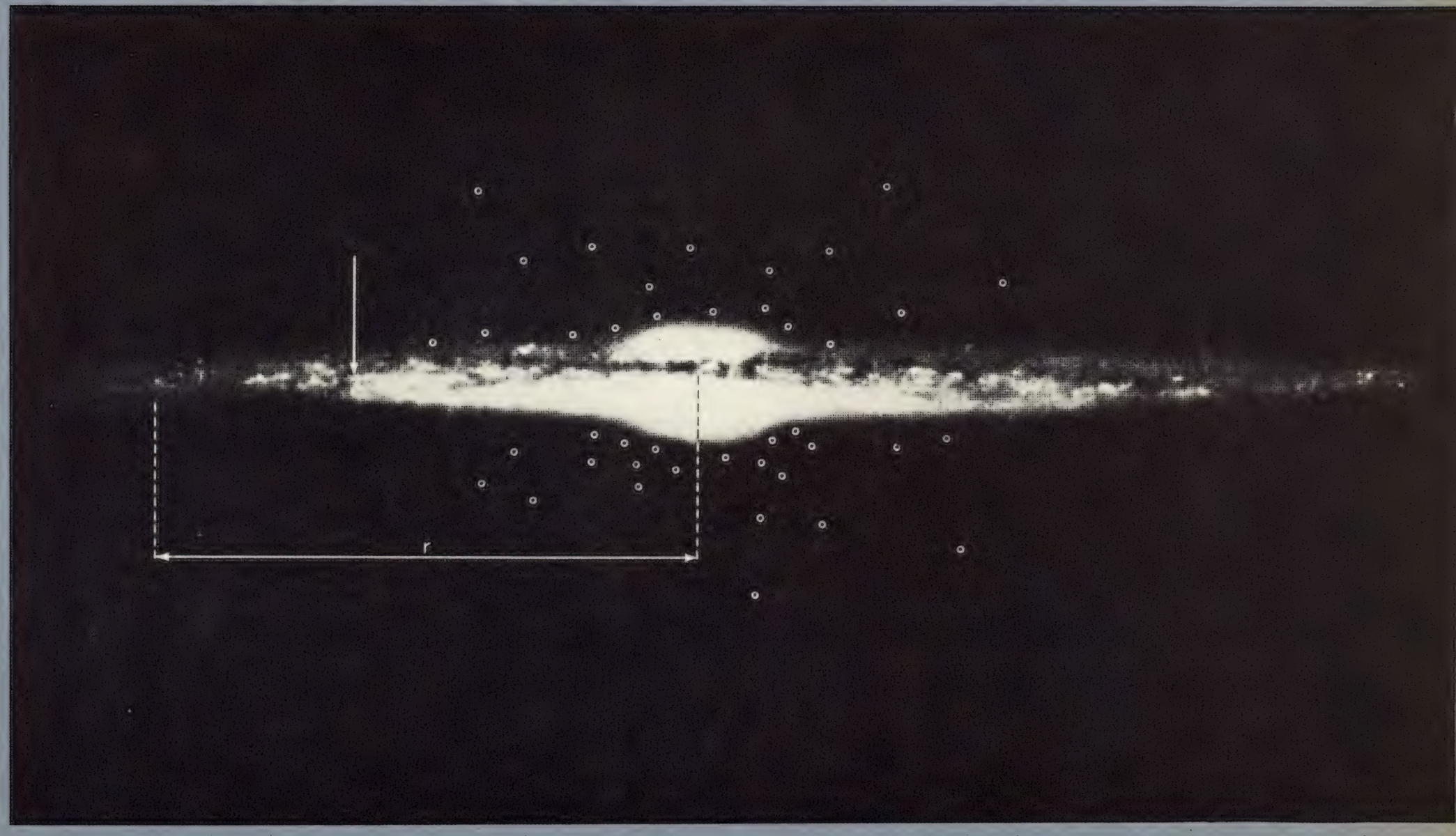

Prawdopodobny wygląd naszej Galaktyki (typ spiralny — widok w płaszczyźnie ramion). Strzałka wskazuje położenie naszego Układu Słonecznego. Promień r Galaktyki wynosi 40 000 lat świetlnych. Pojedyncze kółka oznaczają tzw. gromady kuliste gwiazd skupione wokół jądra Galaktyki

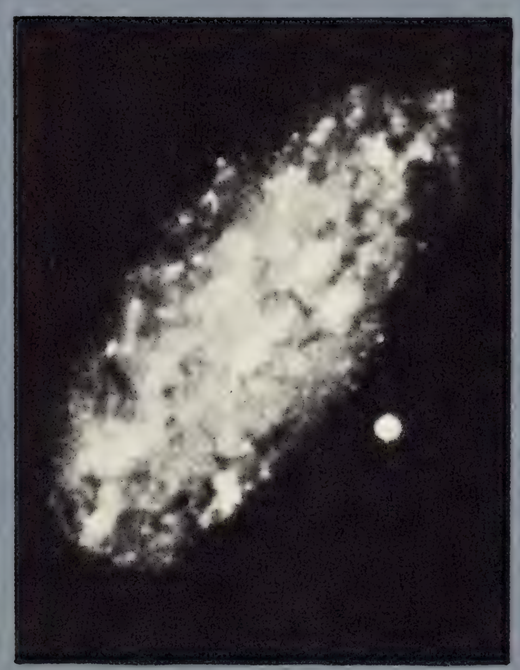
Galaktyka nieregularna, NGC 2976

Galaktyka nieregularna (Wielki Obłok Magellana)

Galaktyki zderzające się, NGC 5128

Najbliższa z galaktyk spiralnych, M 31 (NGC 224) (Wielka Mgławica w Andromedzie)



Względne rozmiary Słońca i planet
1. Słońce 2. Jowisz 3. Saturn 4. Uran 5. Neptun 6. Pluton 7. Ziemia 8. Wenus 9. Mars 10. Merkury

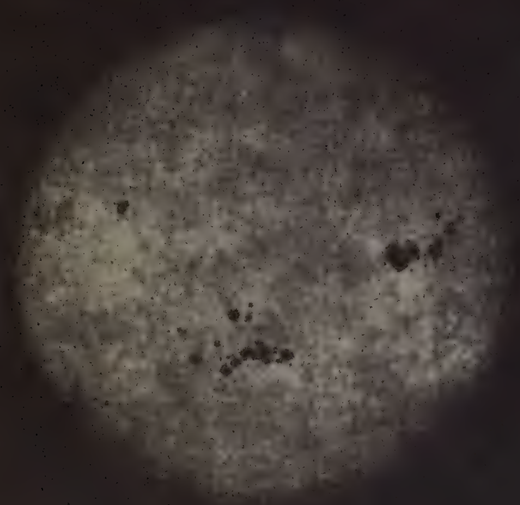
1


2


3

4

5

6

1. Obraz Słońca widziany przez teleskop małych rozmiarów 2, 3. Fotografie Słońca w odstępie jednej godziny w promieniach wodorowych; jasne plamy — obszary promieniowania wodoru 4. Fotografia grupy plam słonecznych; kółkiem oznaczono względne rozmiary Ziemi 5. Fotografia korony słonecznej w czasie całkowitego zaćmienia Słońca 6. Protuberancja słoneczna; białym kółkiem oznaczono względne rozmiary Ziemi

Względne odległości planet od Słońca
(Odległość Słońce — Pluton 6 miliardów km.)
1. Merkury 4. Mars 7. Uran
2. Wenus 5. Jowisz 8. Neptun
3. Ziemia 6. Saturn 9. Pluton

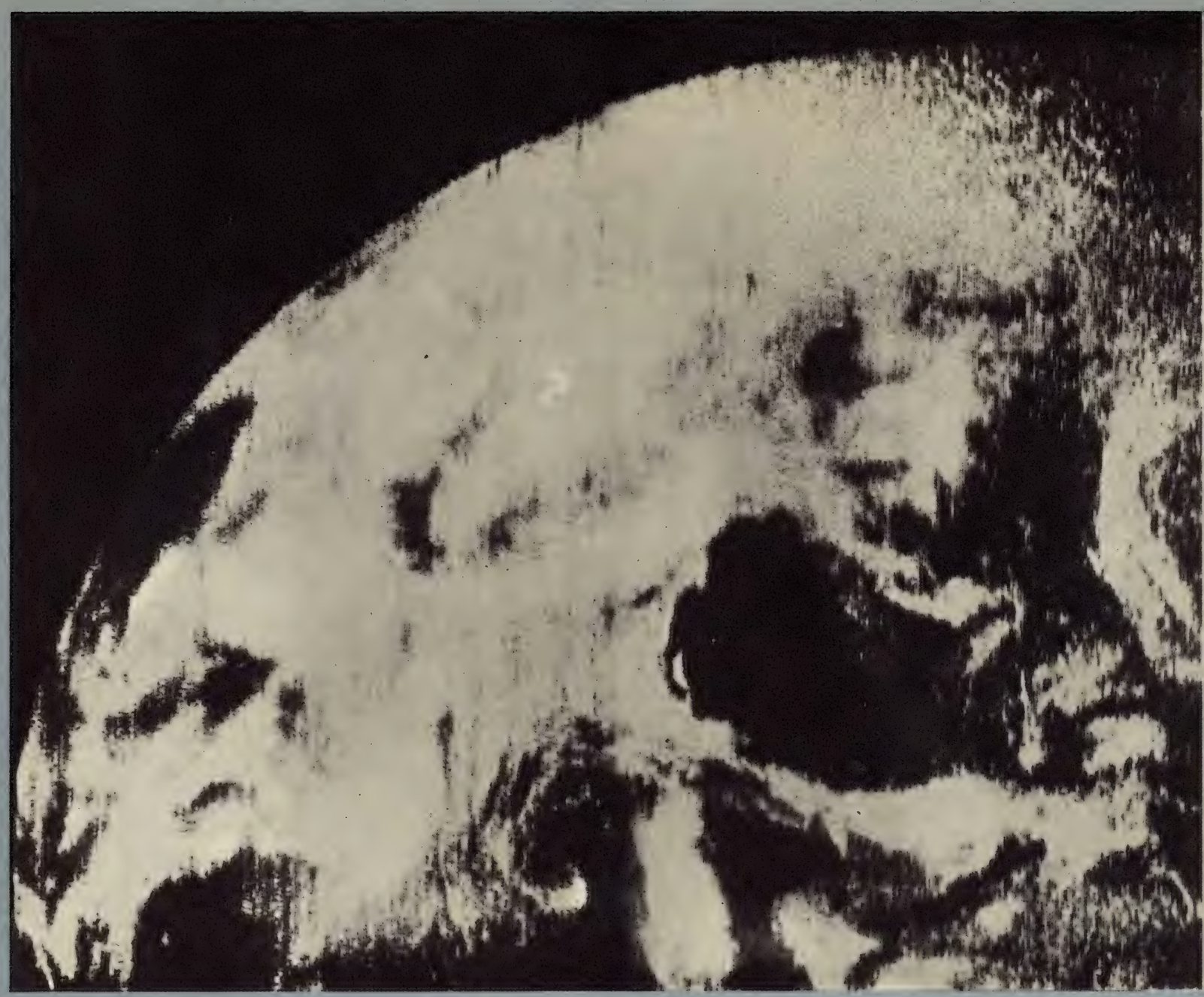



FOTOGRAFIE ZIEMI Z ODLEGŁOŚCI OKOŁO 30 000 KM (MOŁNIA 1 — 1966)

Fotografia obejmuje Ocean Atlantycki i Europę. Białe plamy — oświetlone słońcem chmury. W górnej części zdjęcia wyraźnie widoczny krąg kuli ziemskiej. W dolnej części charakterystyczny wir chmur odpowiadający głębokiemu niżowi barycznemu.

W dolnej części zdjęcia zarys (ciemny) Morza Kaspijskiego, Jeziora Aralskiego, Zatoki Perskiej i Morza Czerwonego.

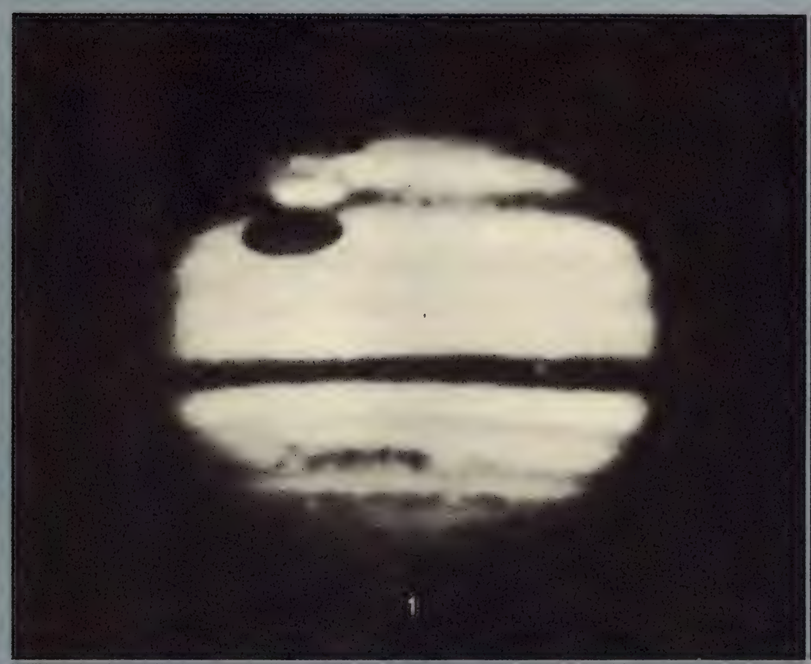





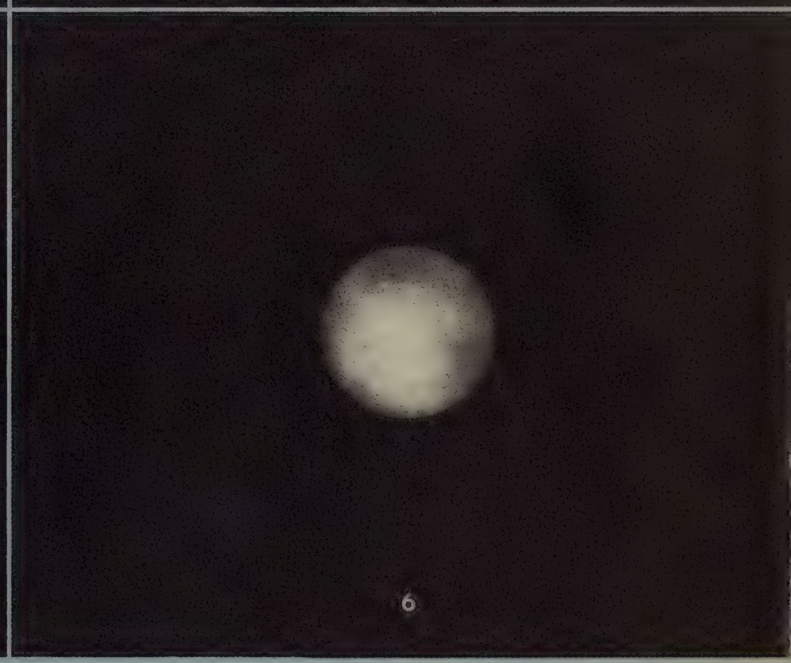

Fotografie planet: 1. Jowisz 2. Saturn 3. Wenus 4. Mars, zdjęcie przez filtr czerwony 5. Mars 6. Merkury

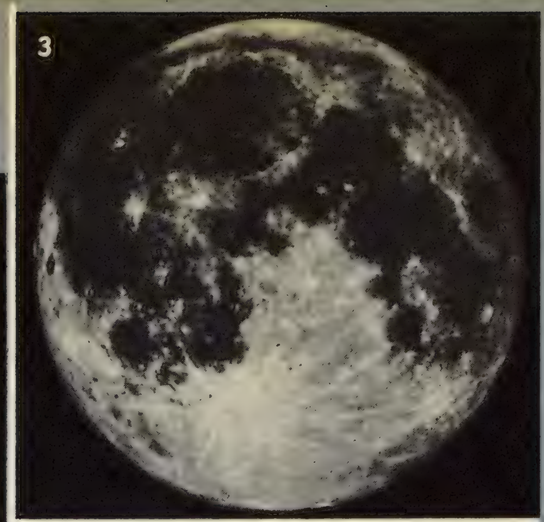

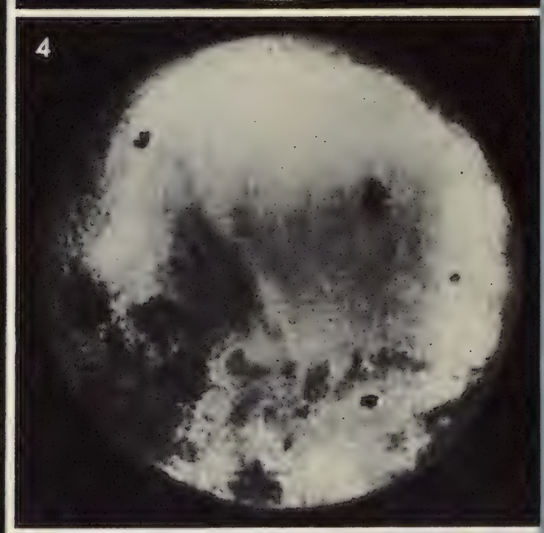



1. Mapa widocznej strony Księżyca
2. Mapa niewidocznej strony Księżyca
Na mapach pominięto szereg mniej ważnych szczegółów.

(Skala około 1:20 000 000)

3. Fotografia widocznej strony Księżyca 4. Fotografia niewidocznej strony Księżyca 5. Fotografia fragmentu powierzchni Księżyca, wykonana przez stację automatyczną Łuna 9 (na zdjęciu widoczna część aparatury) 6. Fotografia krateru Kopernika (widoczna strona Księżyca) 7. Fotografia fragmentu powierzchni Księżyca, wykonana z małej odległości 8. Fotografia części niewidocznej strony Księżyca, wykonana przez międzyplanetarną stację automatyczną

PIERŚCIENIE RADIACYJNE VAN ALLENA
I ZIEMSKIE POLE MAGNETYCZNE

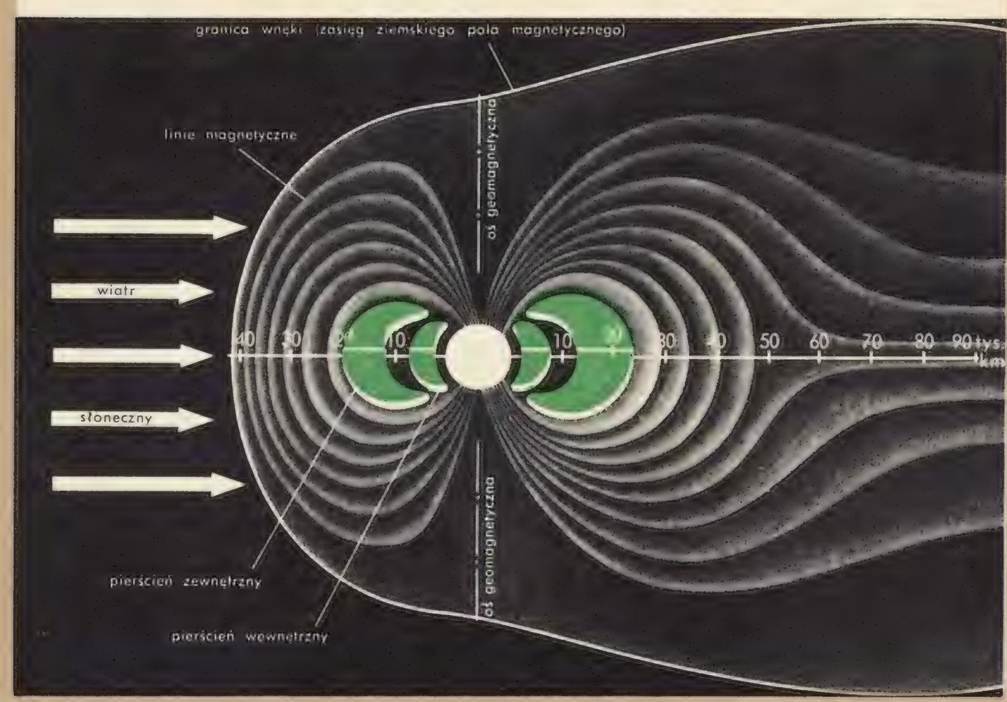

SCHEMAT OGÓLNEJ CYRKULACJI ATMOSFERY
DLA PÓŁKULI PÓŁNOCNEJ

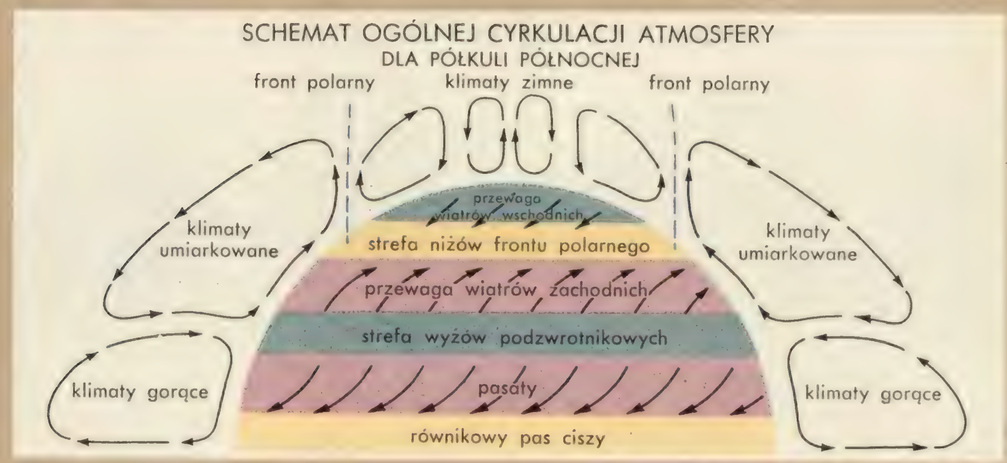

UKŁADY BARYCZNE I FRONTY

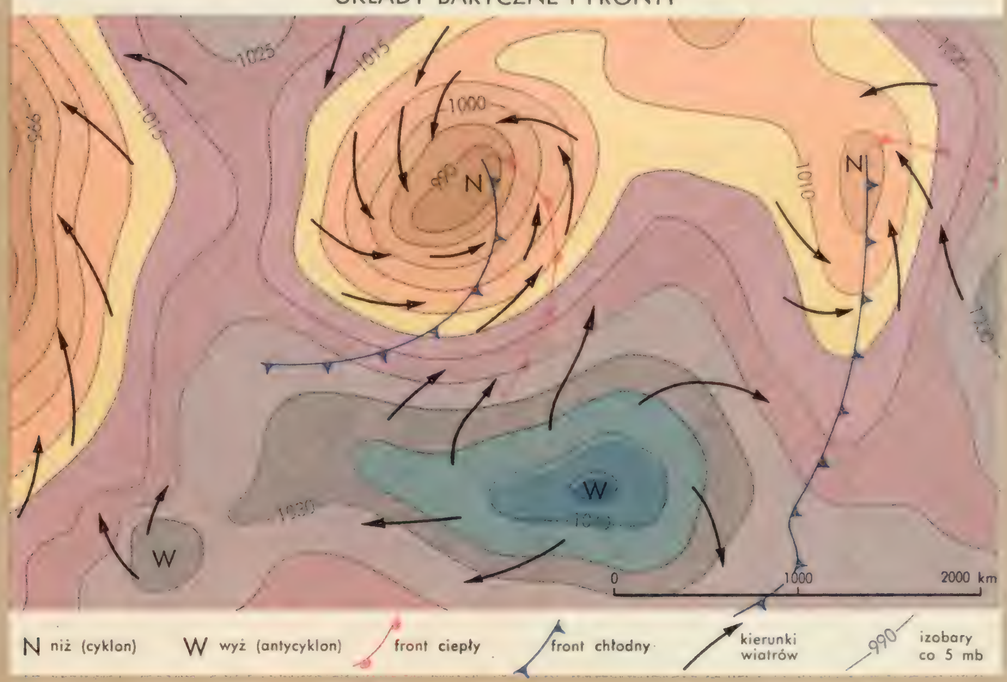

PIONOWE PRZEKROJE FRONTÓW

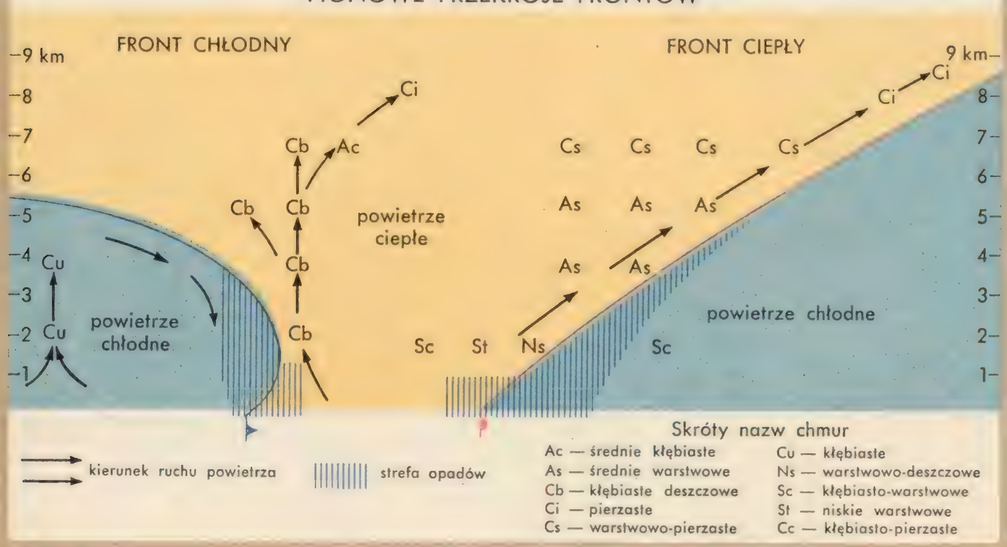

SKŁAD POWIETRZA (według objętości)

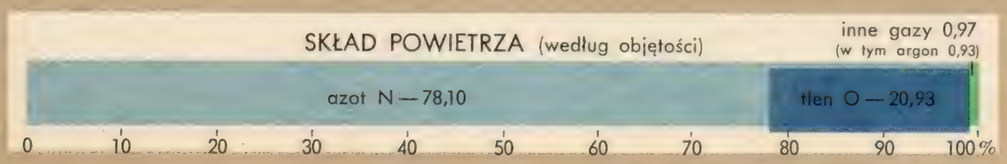

PIONOWY PRZEKRÓJ ATMOSFERY
DLA LATA ŚREDNICH SZEROKOŚCI GEOGRAFICZNYCH



BUDOWA ZIEMI

PODZIAŁ HISTORII ZIEMI

Chronologia w milionach lat

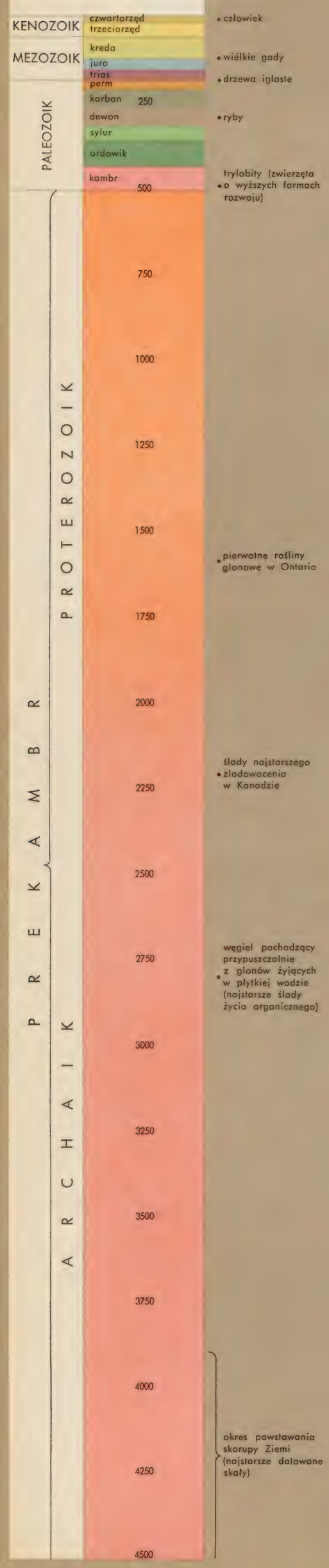

WIEK GŁÓWNYCH JEDNOSTEK TEKTONICZNYCH ZIEMI

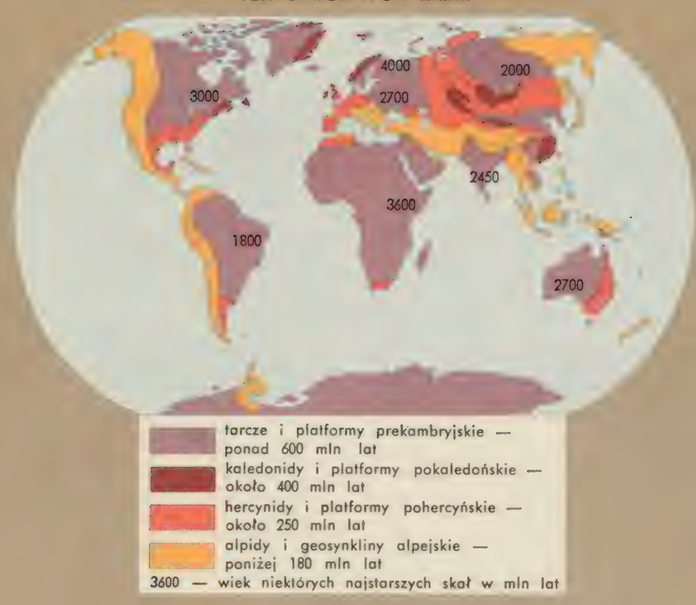

GĘSTOŚĆ SKAŁ SKORUPY ZIEMI I STOPIEŃ GEOTERMICZNY

GRUBOŚĆ SKORUPY ZIEMI

do powierzchni Moho



ZMIANY CIŚNIENIA WE WNĘTRZU ZIEMI

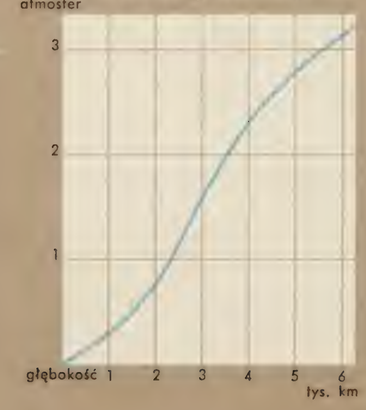

ZMIANY GĘSTOŚCI WE WNĘTRZU ZIEMI

PRZEKRÓJ SKORUPY ZIEMI

ZMIANY TEMPERATURY WE WNĘTRZU ZIEMI

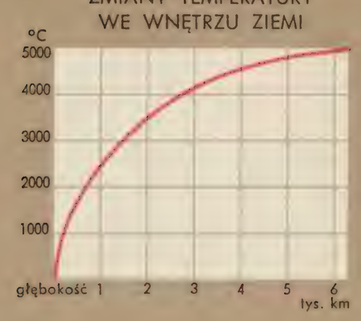

ZAWARTOŚĆ PIERWIASTKÓW W SKORUPIE ZIEMI (SIAL)

w % według mas

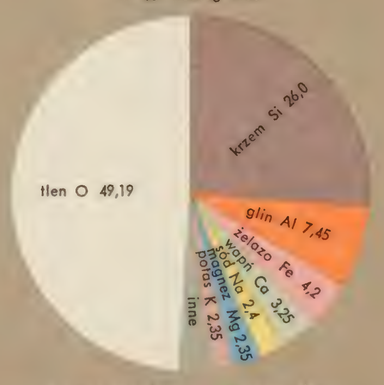

ZAWARTOŚĆ PIERWIASTKÓW W GÓRNYM PŁASZCZU ZIEMI (SIMA)

w % według mas

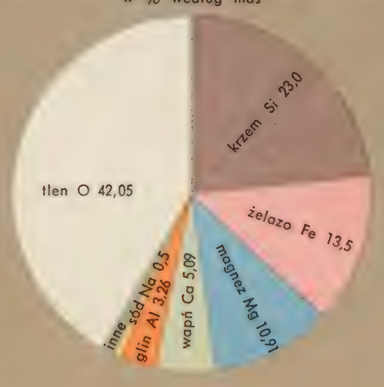

BUDOWA WNĘTRZA ZIEMI



PÓŁKULA LĄDOWA

OCEAN SPOKOJNY
BASEN PÓŁNOCNO-WSCHODNI
MORZE BERINGA
MORZE OCHOCKIE
MORZE JAPOŃSKIE
WYSPY ALEUCKIE
WIELKIE CHINGAN
WYSPY KURILSKIE
WYSPY JAPOŃSKIE
WYSPY FILIPIŃSKIE
WYSPY MAŁYCH SUNDAJÓW
WYSPY MOLUKKI
WYSPY NOWEJ GWINEI
WYSPY SOLOMONA
WYSPY NOWEJ KALEDONII
WYSPY NOWEJ ZELANDII
WYSPY CHATHAM
WYSPY KERMADEC
WYSPY TONGA
WYSPY SAMOA
WYSPY MARKIZ
WYSPY TUAMOTU
WYSPY GALAPAGOS
WYSPY WIELKIEJ SUNDY
WYSPY MAŁYCH SUNDAJÓW
WYSPY PRZYLĄDKOWE
WYSPY ALEUCKIE
WYSPY KANARYJSKIE
WYSPY ZIELONEGO PRZYLĄDKA
WYSPY ANTYLI
WYSPY BAHAMY
WYSPY WIELKICH ANTYLI
WYSPY MAŁYCH ANTYLI
WYSPY ŚWIĘTEGO WAWRZYŃCA
WYSPY ŚWIĘTEGO PIOTRA I MIKOŁAJA
WYSPY FALKLAND
WYSPY GEORGIA
WYSPY SANDWICH
WYSPY ŚWIĘTEJ HELENY
WYSPY ŚWIĘTEGO TOMASZA I PRINCYPE
WYSPY MADAGASKAR
WYSPY SEYCHELLES
WYSPY MAURITIUS
WYSPY REUNION
WYSPY ŚWIĘTEGO PAWŁA I AMSTERDAM
WYSPY KERGUELEN
WYSPY MAŁYCH SUNDAJÓW

Q czwartorzęd (czfetlowa)
Mz mezozoik nierozdzielony
CenO kenozoik i ordowik
T trzeciorzęd
P permi
Cb kenozoik
K kreda
C karbon
Pz paleozoik nierozdzielony
JK jura i kreda
D dewon
Pt proterozoik
J jura
S sylur
A archeik
OS ordowik i sylur
Pcm prekambr nierozdzielony
β skały wylewne
γ skały głębinowe
I - dzisiejszy wiek
lodolód

Skala 1:90 000 000
1000 0 1000 2000 3000 4000 5000 km

OBSZARY TEKTONICZNE KONTYNENTÓW
Obszary fałdowań prekambryjskich
Pcm Obszary fałdowań prekambryjskich, tworzące jądra strukturalne wszystkich etapów budowania się skał krystalicznych archaiku i proterozoiku, nierozdzielonych
Ar Obszary fałdowań archaicznych, budujące się skały krystalicznych dolnego proterozoiku
K1 Obszary fałdowań starszych platform
Pz Obszary fałdowań paleozoicznych, budujące się skały krystalicznych górnego proterozoiku
Pt Obszary fałdowań proterozoicznych, budujące się skały krystalicznych starszych platform
Obszary fałdowań wczesnopaleozoicznych — kaledońskich:
Pk Obszary fałdowań kaledońskich, jednostki strukturalne wszystkich etapów fałdowań kaledońskich
Pk2 Obszary fałdowań kaledońskich, jednostki strukturalne wszystkich etapów fałdowań kaledońskich
Obszary fałdowań późnopaleozoicznych — wersyńskich:
Hr Obszary fałdowań hercyńskich, jednostki strukturalne wszystkich etapów fałdowań hercyńskich
Hr1 Obszary fałdowań hercyńskich, jednostki strukturalne wszystkich etapów fałdowań wersyńskich
Hr2 Obszary fałdowań hercyńskich, zapadliska przedgórskie i śródkontynentalne
Hr3 Obszary fałdowań hercyńskich, pokrywy osadowe młodszych platform (paleozoicznych)
Hr4 Obszary fałdowań hercyńskich, pokrywy osadowe starszych platform mezozoicznych — kenozoicznych
Hr5 Obszary fałdowań hercyńskich, jednostki strukturalne wszystkich etapów fałdowań hercyńskich, zapadliska przedgórskie i śródkontynentalne
Mc masywy centralne (śródgórskie)
Obszary fałdowań późnopaleozoicznych — alpidy:
Al Obszary fałdowań alpidzkich, jednostki strukturalne wszystkich etapów fałdowań alpidzkich
Al1 Obszary fałdowań alpidzkich, jednostki strukturalne wszystkich etapów fałdowań wersyńskich
Al2 Obszary fałdowań alpidzkich, zapadliska śródgórskie i przedgórskie
Au masywy centralne (śródgórskie)
Gr granitoidy mezozoiczne i trzeciorzędowe
Obszary fałdowań mezozoicznych — laramijskich:
Ma Obszary fałdowań mezozoicznych, jednostki strukturalne wszystkich etapów fałdowań mezozoiczno-kenozoicznych
Ma1 Obszary fałdowań mezozoicznych, zapadliska śródgórskie i przedgórskie
Obszary fałdowań trzeciorzędowych — olpidy:
Ol Obszary fałdowań trzeciorzędowych, jednostki strukturalne wszystkich etapów fałdowań alpidzkich
Ol1 Obszary fałdowań trzeciorzędowych, jednostki strukturalne wszystkich etapów fałdowań wersyńskich
Ol2 Obszary fałdowań trzeciorzędowych, zapadliska śródgórskie i przedgórskie
wyspy i kopuły solne
wyspy i kopuły solne, fałdowane osadowe, wypiętrzone w mezozoiku i kenozoiku
znaczniejsze utwory wulkaniczne
limo andezytowe
uskoki, uskoczenia i nasunięcia
głębokie zapadliska kenozoicznych i współczesnych stref geosynklinalnych
brzeżne rowy oceaniczne
grzbiety i wyniesienia śródoceaniczne, głównie pochodzenia wulkanicznego
oceaniczne wyspy wulkaniczne i wyspy koralowe
wulkany podwodne
obszary kontynentalnych rozpadlin o zwiększonej miąższości ziemi o siłę powyżej 6 stopni (w skali 12-stopniowej)
frontalne granice nasunięć
wzniesienia wulkany lądowe, czynne i wygasłe
OBSZARY TEKTONICZNE DNA OCEANÓW I MÓRZ
Obszary ze skorupą ziemską typu kontynentalnego:
S1 podwodne mezozoiczne platformy kontynentalne
S2 podwodne alpidzkie obszary lądowe
S3 Obszary ze skorupą ziemską typu przejściowego (ze zredukowaną warstwą granitową)
Obszary ze skorupą ziemską typu oceanicznego:
Ol prekambryjskie części dna oceanicznego

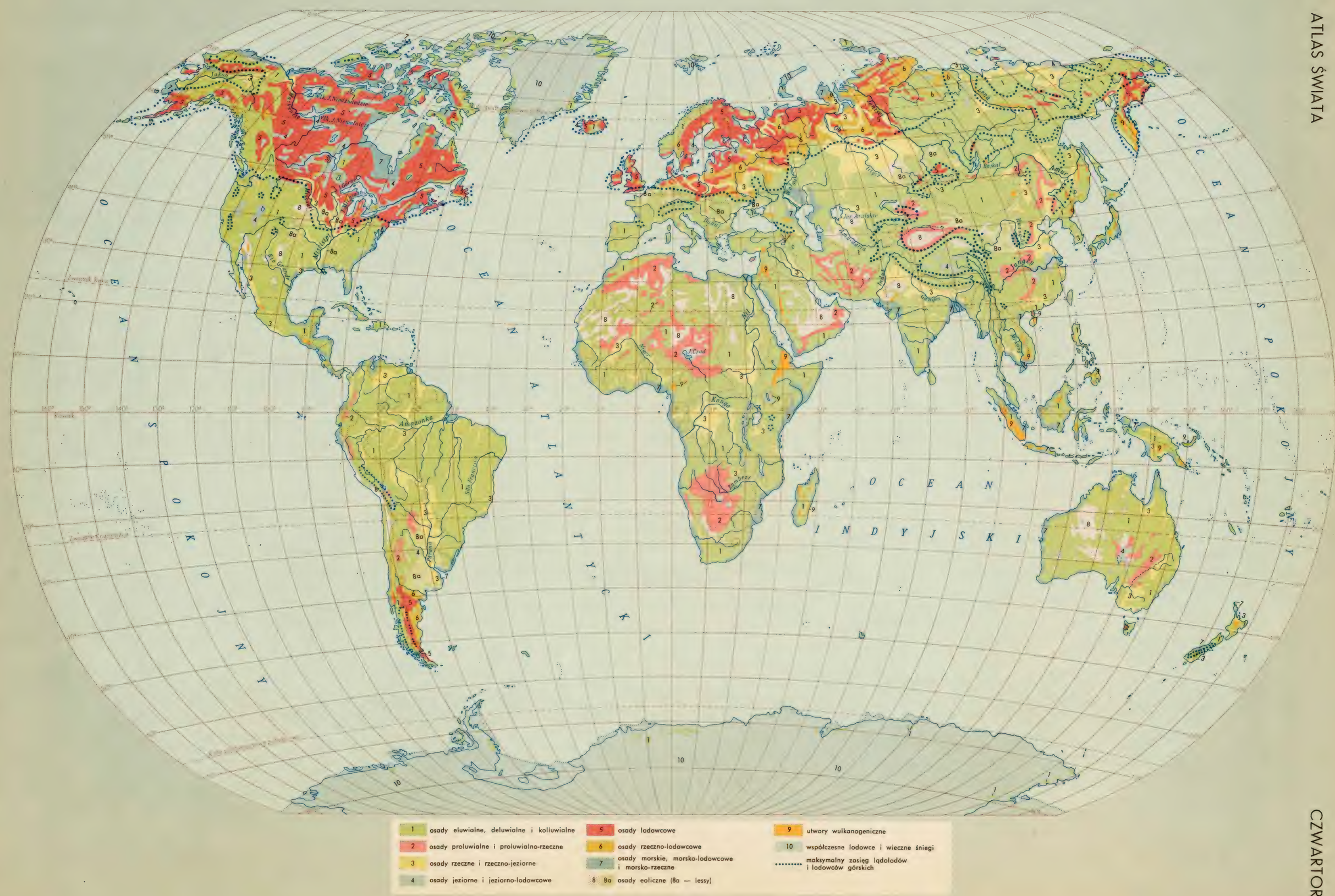

1 osady eluwialne, deluwialne i koluwialne
2 osady proluwialne i proluwialno-rzeczne
3 osady rzeczne i rzeczno-jeziorne
4 osady jeziorne i jeziorno-lodowcowe
5 osady lodowcowe
6 osady rzeczno-lodowcowe
7 osady morskie, morsko-lodowcowe i morsko-rzeczne
8 8a osady eoliczne (8a — lessy)
9 utwory wulkanogeniczne
10 współczesne lodowce i wieczne śniegi
maksymalny zasięg lądolodów i lodowców górskich

stare góry i obszary o budowie bryłowej
młode góry fałdowe
pokrywy lawowe
obszary młodego wulkanizmu (* — ważniejsze wulkany)
wielkie krawędzie tektoniczne
rzeźba alpejska
rzeźba górska
płytowe pokrywy skał osadowych
formy krasowe
równiny akumulacyjne
obszary plejstoceńskiej akumulacji lodowcowej (a — pojezierza polodowcowe)
formy lessowe
wielkie lodowce współczesne
południowy zasięg wieloletniej (wiecznej) marzłoci
zasięg form rzeźby pustynnej
obszary piasków lotnych
szelf (platforma kontynentalna)
stok kontynentalny oraz grzbiety i góry podmorskie
dna basenów oceanicznych i głębokomorskich
rowy oceaniczne

Skala 1 : 90 000 000

1000 0 1000 2000 3000 4000 5000 km

CIŚNIENIE POWIETRZA W STYCZNIU
w milibarach (na poziomie morza)

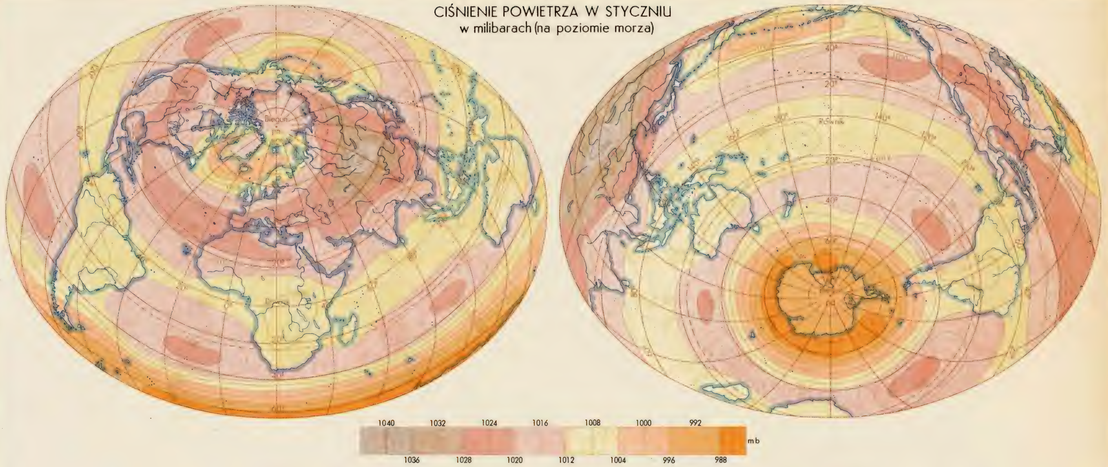

CIŚNIENIE POWIETRZA W LIPCU
w milibarach (na poziomie morza)

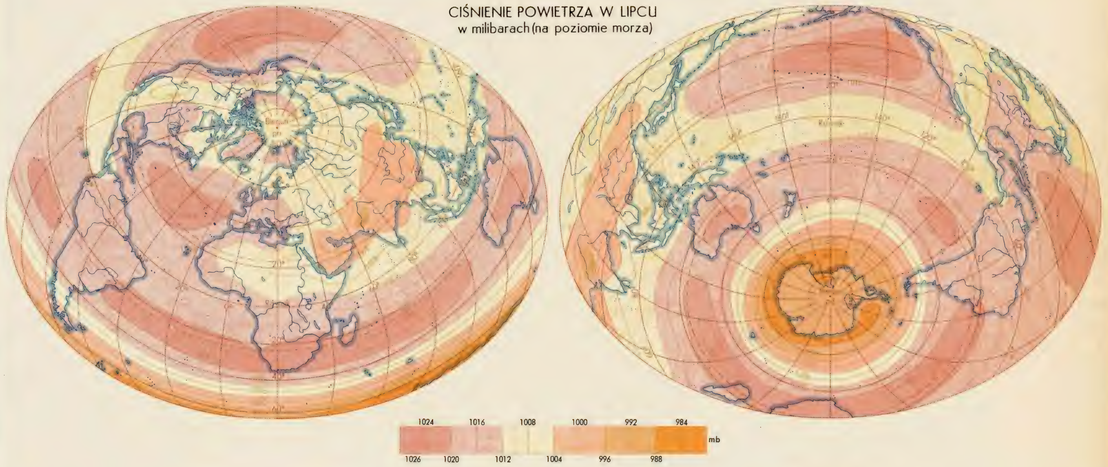

BURZE I WIATRY



CYKLONY TROPIKALNE

Nazwy lokalne:
1. hurricane
2. tajfun
3. baguio
4. willy — willy

WIATRY LOKALNE
- ciepłe
- ciepłe typu fen
- zimne
- zimne typu bora

Liczba dni z burzami w roku
1 10 40 100 180
5 20 60 140

obszar występowania tornado

Nazwy lokalne:
5. chinook
6. blizzard
7. norther-norte
8. mistral
9. fen
10. bora
11. halny
12. sirocco
i typu sirocco:
a. leveche
b. chergin, sarat
c. chichili
d. chili
e. ghibli
13. suchowiej
14. buran
15. purga
16. afganiec
17. seistan (wiatr 120 dni)
18. samum
19. chamsin
20. harmattan
21. habub
22. bohorok
23. zonda
24. pampero
25. southerly burster
26. berg wind

Skala 1 : 240 000 000
2000 0 2000 4000 6000 8000 10000 12000 14000 km

IZOTERMY STYCZNIA
na poziomie rzeczywistym

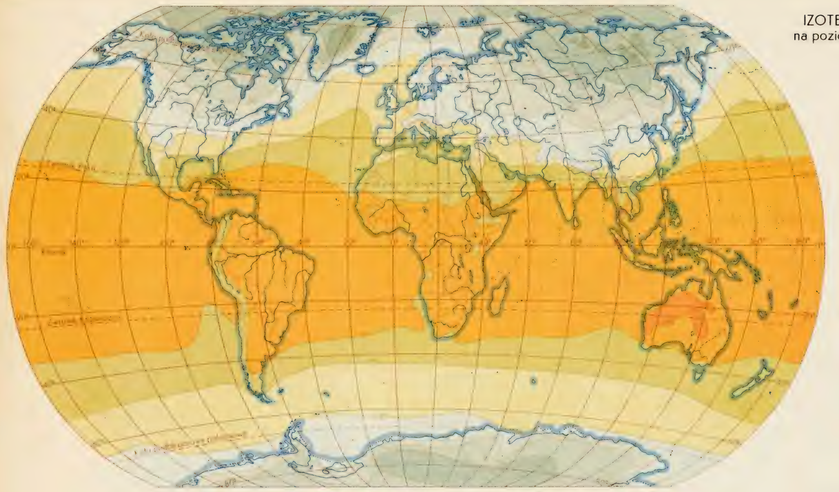

IZOTERMY LIPCA
na poziomie rzeczywistym

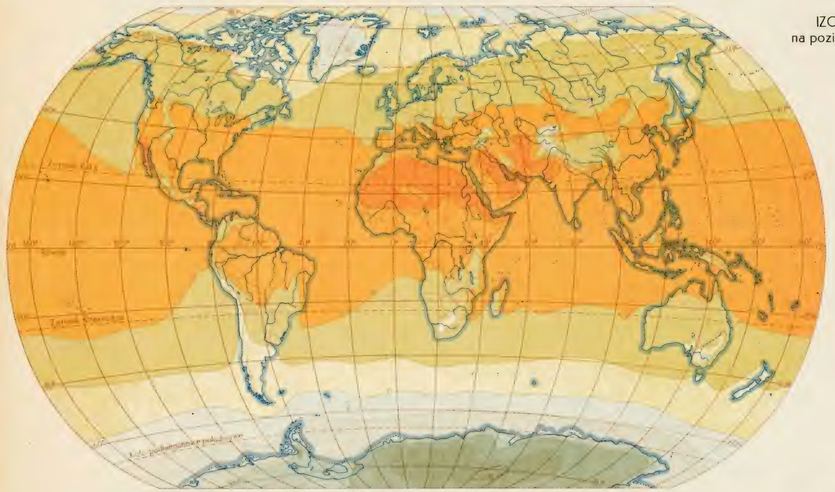

DŁUGOŚĆ OKRESU BEZPRZYMROZKOWEGO

90
180 dni

przymrozki nie występują co rok

brak przymrozków

granica 50% prawdopodobieństwa pojawienia się przymrozków

Skala 1 : 180 000 000
2000 0 2000 4000 6000 8000 10000 km

SUMY ROCZNE OPADÓW w mm

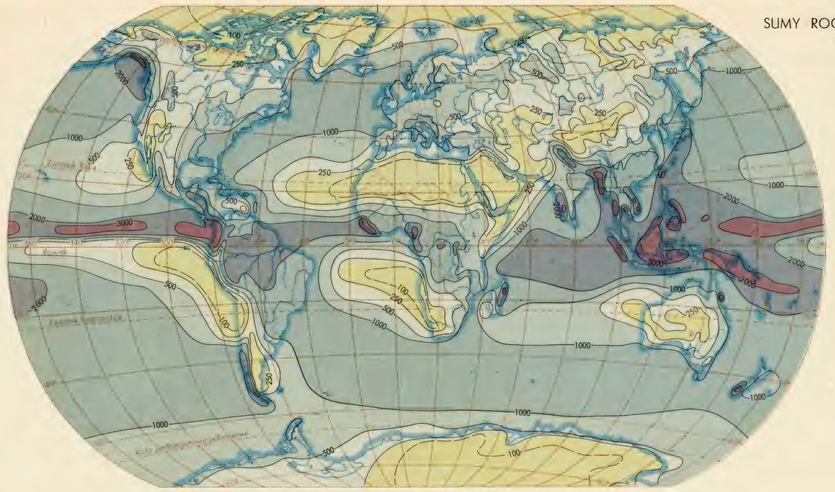

100
250
500
1000
2000
3000 mm

SUMY ROCZNE PROMIENIOWANIA CAŁKOWITEGO w kcal/cm²

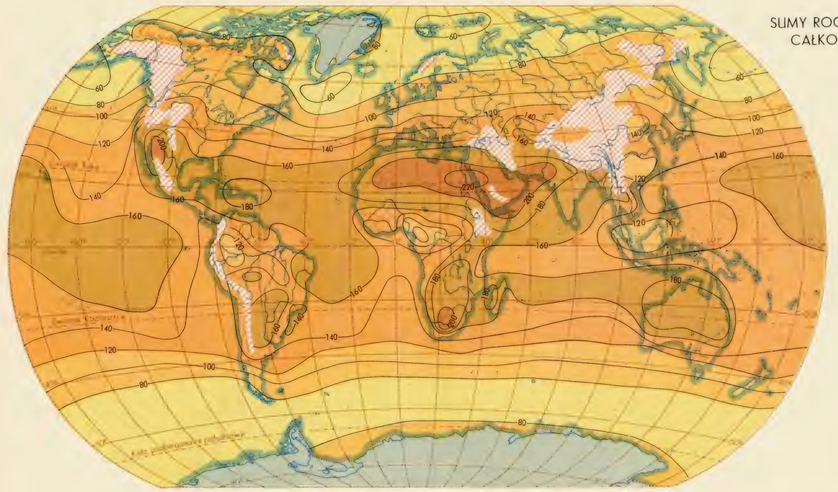

200
160
120
80

obszary, z których brak danych

lądolody

MIĄŻSZOŚĆ WARSTWY WODY WYPAROWANEJ w mm/rok

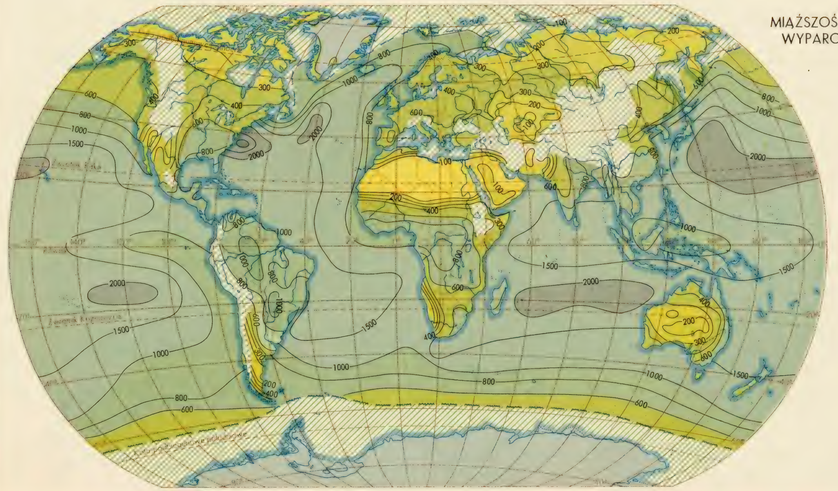

3000 mm
2000
1000
600
300
100

obszary, z których brak danych

zasięg lodu pływającego

lądolody

PORY OPADOWE

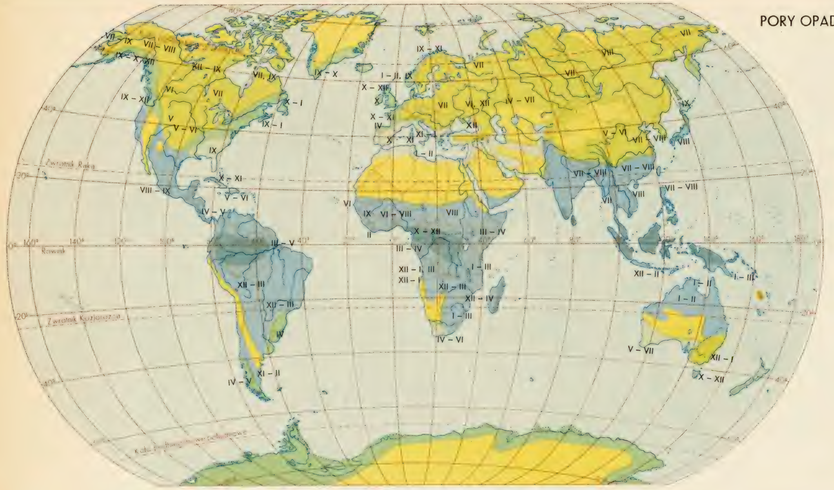

Opady w strefie międzyzwrotnikowej (deszcze zenitalne)

- całoroczne
- dwie pory opadowe
- jedna pora opadowa

Opady w strefie pozazwrotnikowej

- opady zimowe
- opady całoroczne z przewagą w porze chłodnej
- opady całoroczne z przewagą w porze ciepłej
- opady skąpe lub brak opadów

I : VII–VIII — miesiące występowania maksimum opadów

STREFY KLIMATYCZNE

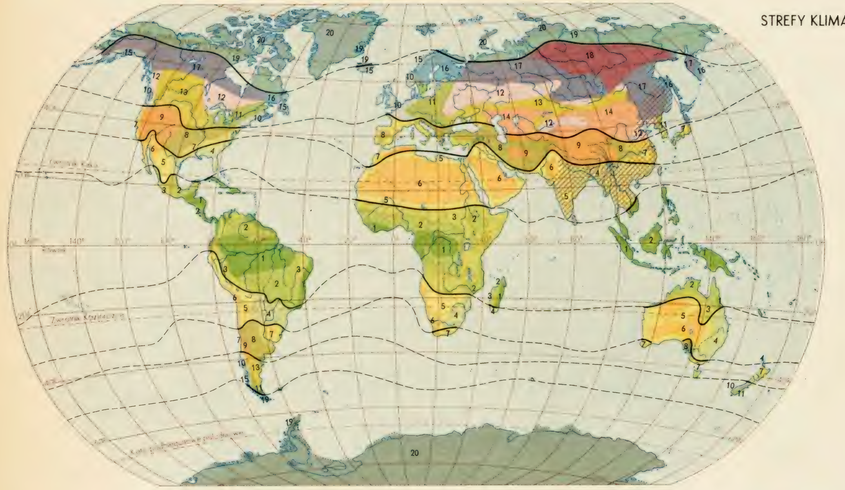

I. STREFA KLIMATÓW RÓWNIKOWYCH

Temperatura: średnia wszystkich miesięcy powyżej +20°; roczne amplitudy temperatur małe, wzrastają w miarę wzrostu suchości klimatu (do 5°, 10°)

Opady: największe przy zenitalnym położeniu słońca

Pory roku: określone reżimem opadów

Klimaty:

1 — równikowy, wybitnie wilgotny, brak wyraźnej pory bezdeszczowej

2 — podrównikowy, wilgotny, jedna lub dwie pory bezdeszczowe

3 — podrównikowy, suchy (wybitnie suchy), pora deszczowa (na równiku dwie) ograniczona do kilku miesięcy

II. STREFA KLIMATÓW ZWROTNIKOWYCH

Temperatura: średnia najchłodniejszego miesiąca od około +20° i powyżej do około +10°, duże amplitudy dobowe; latem, zwłaszcza w klimatach suchych notuje się temperatury wyższe niż w pozostałych strefach

Opady: przeważnie lub wyłącznie letnie, w klimatach suchych — sporadyczne lub zupełny brak

Pory roku: określone reżimem opadów (głównie w klimatach wilgotnych i monsunowych) oraz przebiegiem temperatur (głównie w klimatach suchych)

Klimaty:

4 — wilgotny

5 — kontynentalny suchy

6 — kontynentalny wybitnie suchy

III. STREFA KLIMATÓW PODZWROTNIKOWYCH

Temperatura: średnia najchłodniejszego miesiąca od około +10° i powyżej w klimatach morskich, do 0° i poniżej w klimatach kontynentalnych suchych; latem w tych ostatnich notuje się temperatury wysokie — podobne jak w strefie II

Opady: głównie lub wyłącznie w chłodnym półroczu, w klimatach monsunowych — w letnim

Pory roku: określone przebiegiem temperatur i opadów

Klimaty:

7 — wilgotny (morski)

8 — kontynentalny

9 — kontynentalny wybitnie suchy

IV. STREFA KLIMATÓW SZEROKOŚCI UMIARKOWANYCH (grupa A i B)

Roczne amplitudy temperatur poniżej 25° w klimatach morskich, powyżej 25°, 35° i 45° w kontynentalnych, wybitnie kontynentalnych i skrajnie kontynentalnych

Opady: nie są ograniczone do jednej pory roku czy półrocza; jesienno-zimowe przeważają w klimatach wybitnie morskich i na niektórych wybrzeżach, a letnie — w przejściowych, kontynentalnych i monsunowych

Pory roku: określone przebiegiem temperatur

Grupa A — klimaty umiarkowane, ciepłe

Temperatury: średnia 3 miesięcy letnich od około +15° i poniżej w morskich, do około +20° i powyżej w kontynentalnych; średnie najchłodniejszego miesiąca powyżej lub około 0° w klimatach morskich, poniżej 0° i —10° w kontynentalnych

Klimaty:

10 — morski

11 — przejściowy

12 — kontynentalny

13 — kontynentalny suchy

14 — kontynentalny skrajnie suchy

Grupa B — klimaty umiarkowane chłodne

Temperatura: średnia 1—2 miesięcy najcieplejszych od +10° do ok. +15°, w klimatach morskich do +20° i powyżej w kontynentalnych; 1—2 miesiące najchłodniejsze do —10° w klimatach morskich, do poniżej —10°, —20° w kontynentalnych

Klimaty:

15 — morski

16 — przejściowy

17 — kontynentalny

18 — skrajnie kontynentalny

obszary monsunowe

V. STREFA KLIMATÓW OKOŁOBIEGUNOWYCH

Temperatura: średnia najcieplejszego miesiąca około +10° i poniżej w klimatach subpolarnych oraz około 0° i powyżej w polarnych

Opady: z przewagą śnieżnych, szczególnie w klimatach polarnych

Pory roku: określone przebiegiem temperatury oraz długością dnia i nocy

Klimaty:

19 — subpolarny

20 — polarny

Skala 1 : 180 000 000

2000 0 2000 4000 6000 8000 10000 12000 14000 km

GŁÓWNE FORMACJE ROŚLINNE

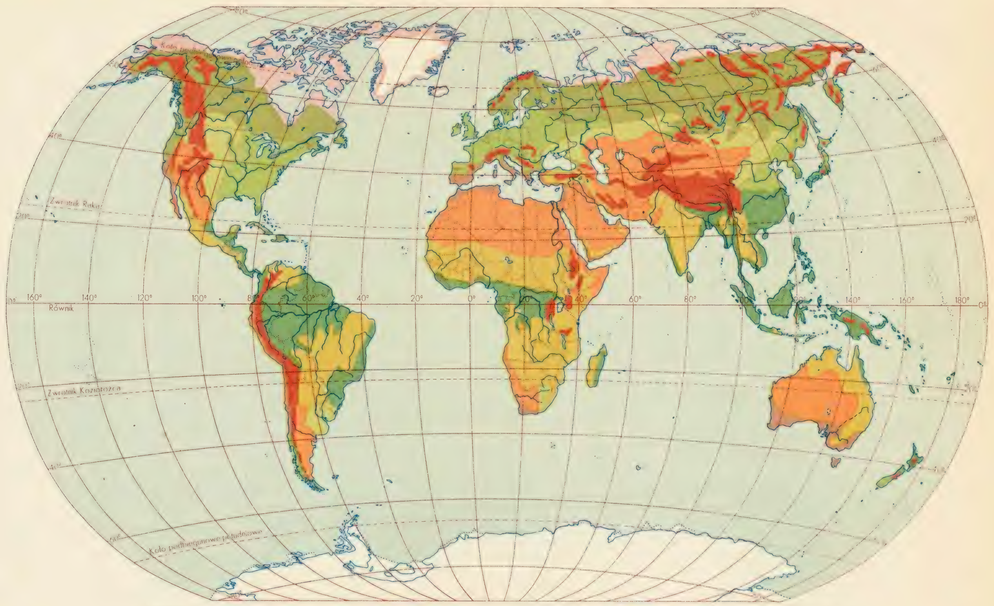

- lodowce i wieczne śniegi
- pustynie arktyczne, tundry i lasotundry
- lasy borealne, szpilkowe (tajga)
- lasy liściaste i mieszane strefy umiarkowanej
- stepy i lasostepy strefy umiarkowanej
- twardolistne lasy i zarośla typu śródziemnomorskiego
- wilgotne, wiecznie zielone lasy tropikalne i subtropikalne
- suche i okresowo wilgotne lasy i sawanny strefy tropikalnej
- półpustynie i pustynie
- roślinność górska: lasy, zarośla i hale alpejskie, stepy i pustynie wysokogórskie

NATURALNA PRODUKTYWNOŚĆ ROŚLINNA BIOSFERY (wg Gessnera 1959 i Lietha 1965)

wyrażona w gramach węgla asymilowanego rocznie na powierzchni 1 m²

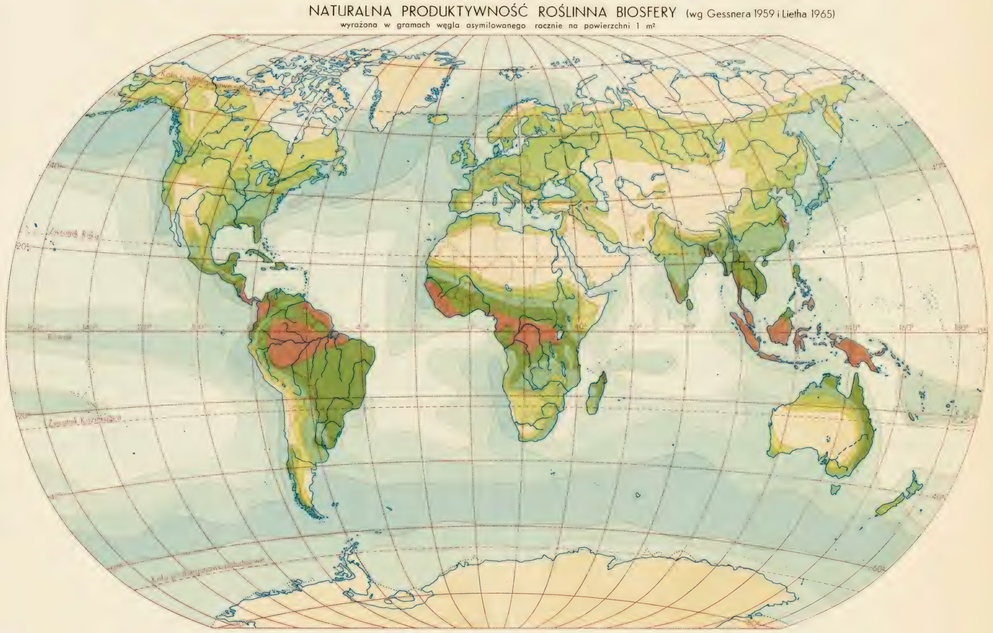

Lądy
- 0—100
- 100—200
- 200—400
- 400—600
- 600—800
- 800—1000

Morza
- 0—50
- 50—100
- 100—200
- ponad 200

Skala 1 : 150 000 000

2000 0 2000 4000 6000 8000 km

REGIONY ZOOGEOGRAFICZNE

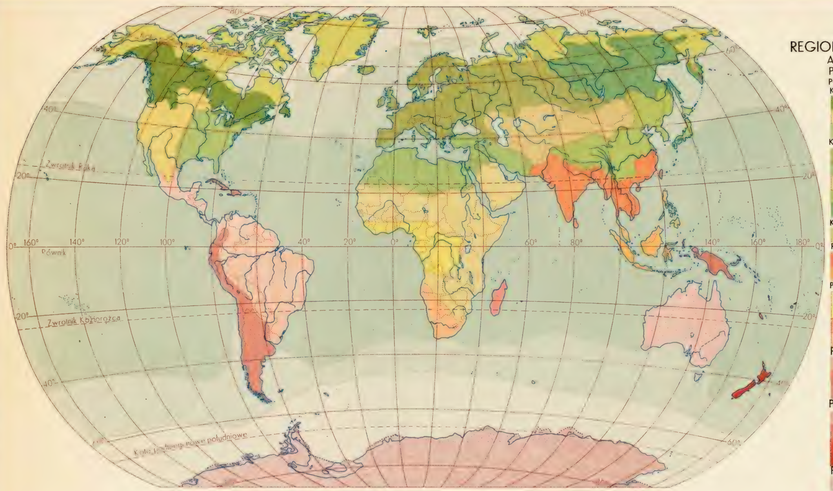

A. FAUNY LĄDOWE

PAŃSTWO ARKTOGEA

PODPAŃSTWO HOLARKTYCZNE

KRAINA NEARKTYCZNA prowincje:
- Kanadyjska
- Zachodnioamerykańska
- Wschodnioamerykańska

KRAINA PALEARKTYCZNA prowincje:
- Europejsko-Zachodniosyberyjska
- Śródziemnomorska
- Środkowoazjatycka
- Wschodnioazjatycka
- Wschodniosyberyjska

KRAINA ARKTYCZNA

PODPAŃSTWO ORIENTALNE krainy:
- Indyjska
- Malajska

PODPAŃSTWO ETIOPSKIE krainy:
- Wschodnioafrykańska
- Gwinejsko-Kongijska
- Madagaskarska
- Południowoafrykańska

PAŃSTWO NEOGEA krainy:
- Gujańsko-Brazylijska
- Antylska
- Andyjsko-Patagońska

PAŃSTWO NOTOGEA krainy:
- Australijska
- Papuaska
- Polinezyjska
- Nowozelandzka

PAŃSTWO ANTARKTOGEA

B. FAUNY PELAGIAŁU MORSKIEGO prowincje:
- Arktyczna
- Subarktyczna
- Tropikalna
- Subantarktyczna
- Antarktyczna

ZASIĘGI CHARAKTERYSTYCZNYCH ZWIERZĄT DLA POSZCZEGÓLNYCH JEDNOSTEK ZOOGEOGRAFICZNYCH

PODPAŃSTWO HOLARKTYCZNE obszar występowania
- piesca (Alopex lagopus)
- łosia (Alces alces)
- antylopy widłorogiej (Antilocapra americana)
- pustynnika (Syrrhaptes paradoxus)
- szakala (Canis aureus)
- żółwia chińskiego (Amyda sinensis)

PODPAŃSTWO ORIENTALNE obszar występowania
- gibbonów (Hylobatidae)
- słonia indyjskiego (Elephas maximus)

PODPAŃSTWO ETIOPSKIE obszar występowania
- lemurów lori (Lorisidae)
- szympansów (Pan)
- żyrafy (Giraffa camelopardalis)
- lemurów właściwych (Lemuridae)
- surykaty (Suricata suricata)

PAŃSTWO NEOGEA obszar występowania
- papug ar (Arainae)
- solenodontów (Solenodontidae)
- tukanów (Ramphastos)
- lam (Lama)

PAŃSTWO NOTOGEA obszar występowania
- papug kakadu (Cacatuinae)
- kazuarów (Casuariidae)
- emu (Dromiceiidae)
- nielatów (Apterygidae)

ZMIANY ZASIĘGÓW NIEKTÓRYCH GATUNKÓW ZWIERZĄT ORAZ GŁÓWNE SZLAKI WĘDRÓWEK PTAKÓW

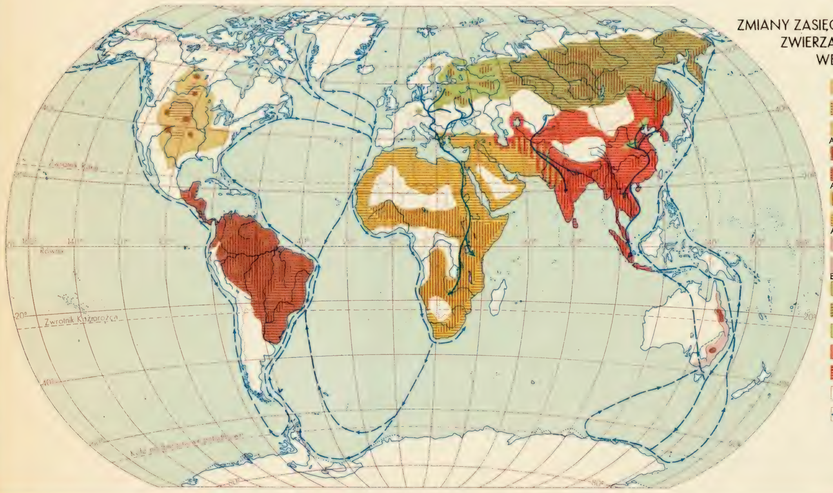

AMERYKA PÓŁNOCNA
- obecne stanowiska bizona (Bison bison)
- obszar występowania bizonów około 1850 roku
- odtworzony zasięg występowania bizonów

AMERYKA POŁUDNIOWA
- obecny obszar występowania tapirów (Tapirus)
- obszar wyst. tapirów około 1900 roku

AFRYKA
- obecny obszar wyst. lwów (Panthera leo)
- zasięg wyst. lwów w starożytności

AUSTRALIA
- obecne stanowisko koali (Phasolarctinae)
- obszar wyst. koali około 1900 roku

EURAZJA
- obecny obszar wyst. sobola (Martes zibellina)
- obszar wyst. sobola około 1800 roku
- obszar wyst. sobola w średniowieczu
- obecny obszar wyst. tygrysów (Panthera tigris)
- obszar wyst. tygrysów do 1850 roku
- szlaki wędrówek bociana białego
- główne szlaki wędrówek ptaków morskich, zwłaszcza siewkowatych, mew, głuptaków i innych.

Skala 1 : 180 000 000

2000 0 2000 4000 6000 8000 10000 km

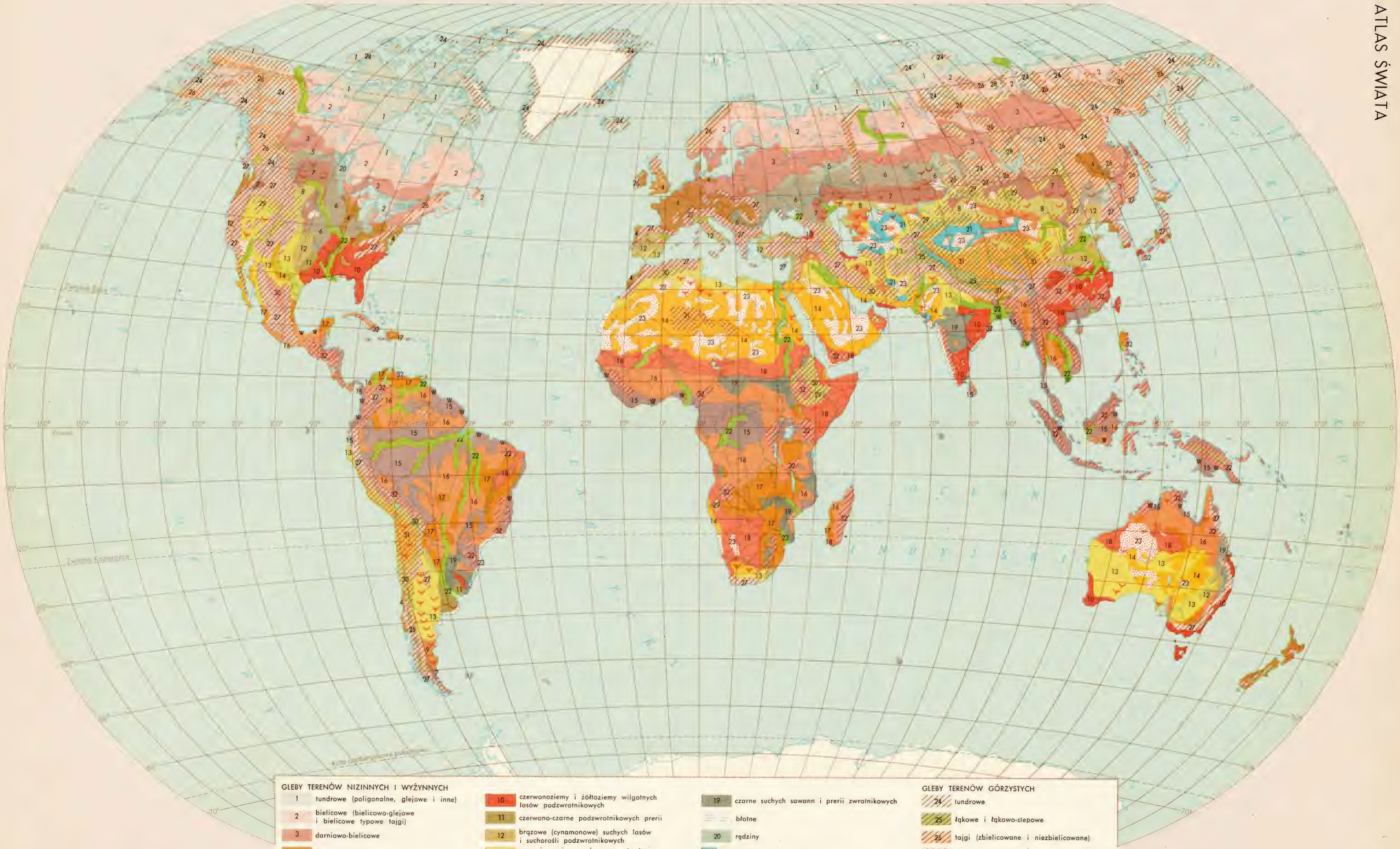

GLEBY TERENÓW NIZINNYCH I WYŻYNNYCH

1 tundrowe (poligonalne, glejowe i inne)
2 bielicowe (bielicowo-glejowe i bielicowe typowe tajgi)
3 darniowo-bielicowe
4 brunatne lasów liściastych
5 szare lasów liściastych
6 czarnoziemy (stepowe, prerii i łąkowe)
7 kasztanowe suchych stepów
8 bure (buroziemy) pustynnych stepów
9 szaro-bure pustyń
10 czerwonoziemy i żółtoziemy wilgotnych lasów podzwrotnikowych
11 czerwono-czarne podzwrotnikowych prerii
12 brązowe (cynamonowe) suchych lasów i suchorośli podzwrotnikowych
13 szaroziemy i szaro-brązowe stepów i półpustyń podzwrotnikowych
14 początkowego stadium rozwojowego pustyń podzwrotnikowych i równikowych
15 laterytowe wilgotnych lasów równikowych
16 czerwone sawann wysokich
17 czerwono-brązowe suchych lasów i suchorośli zwrotnikowych
18 czerwono-bure półpustynnych sawann zwrotnikowych
19 czarne suchych sawann i prerii zwrotnikowych
błotne
20 rędziny
21 solońce, sołodie, takyry
sołonczaki
marsze i bagna mangrowe
22 mady
23 piaski wydmowe
tereny wiecznych śniegów i lodowców

GLEBY TERENÓW GÓRZYSTYCH

24 tundrowe
25 łąkowe i łąkowo-stepowe
26 tajgi (zbielicowane i niezbielicowane)
27 brunatne, brązowe (cynamonowe) i szare
28 rędziny pod lasami górskimi
29 czarnoziemy i gleby kasztanowe
30 szaroziemy i szaro-brązowe
31 pustyń górskich
32 czerwonoziemne (czerwonoziemy, żółtoziemy, czerwone sawann oraz laterytowe)

Skala 1 : 90 000 000

1000 0 1000 2000 3000 4000 5000 km

OCEAN SPOKOJNY
OCEAN ATLANTYCKI
OCEAN INDYJSKI
OCEAN SPOKOJNY
ŚREDNI ODPŁYW (w litrach z 1 km²/sek)
poniżej 5 l
5–10 l
10–20 l
20–40 l
powyżej 40 l
ŚREDNI ROCZNY ODPŁYW NAJWIĘKSZYCH RZEK
5–10 tys. m³/sek
10–20 tys. m³/sek
powyżej 20 tys. m³/sek
39 000 odpływ przy ujściu w m³/sek
AMPLITUDA PŁYWÓW
poniżej 2 m
2–4 m
4–8 m
powyżej 8 m
linie kotidalne (izochrony liczone w godzinach od kulminacji księżyca)
punkty obrotu izochron półdobowych
Skala 1 : 90 000 000
1000 0 1000 2000 3000 4000 5000 km

MAPA POLITYCZNA ŚWIATA
1.I.1967

1. ANDORA (stol. ANDORRA LA VELLA)
2. LIECHTENSTEIN (stol. VADUŻ)
3. LUKSEMBURG
4. MONAKO
5. SAN MARINO
6. WATYKAN
7. BARBADOS (stol. BRIDGETOWN)
8. WYSPY DZIEWICZE ST. ZJ.
9. BRYT. WYSPY DZIEWICZE
10. ST CHRISTOPHER (ST KITTS), NEVIS I ANGUILLA (Bryt.)
11. MONTSERRAT (bryt.)
12. WYSPY SWAN (St. Zj., hond.)
13. WYSPY CORN (nik., St. Zj.)
14. HISZP. AFRYKA PÓŁNOCNA (CEUTA, MELILLA, W-Y ALHUCEMAS, CHAFARINAS, PEÑÓN DE VELÉZ)
15. FEDERACJA ARABII POŁUDNIOWEJ (Bryt.)
16. BERLIN ZACHODNI

RASY

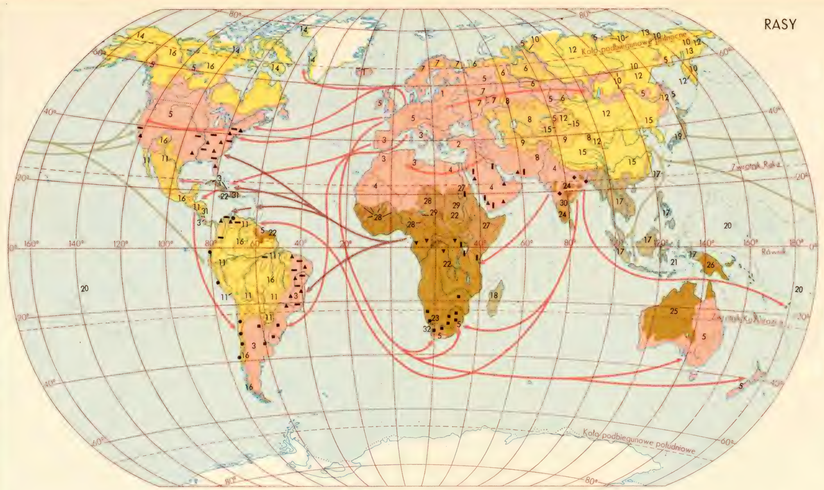

ODMIANA BIAŁA (europeidalna)
1 typ nordyczny
2 typ armenoidalny
3 typ śródziemnomorski ●
4 typ orientalny
5 formy pośrednie (przejściowe) ■

FORMY MIESZANE ODMIANY BIAŁEJ I ŻÓŁTEJ
6 typy grupy uralskiej
7 typ laponoidalny
8 typ południowosyberyjski
9 typy środkowoazjatyckie
10 mieszana ludność Syberii
11 metysi amerykańscy

ODMIANA ŻÓŁTA (mongoloidalna)
12 gałąź północnoazjatycka
13 typ paleoazjatycki
14 typ arktyczny (Eskimosi)
15 typ wschodniomongoloidalny
16 Indianie amerykańscy

FORMY MIESZANE ODMIANY ŻÓŁTEJ I CZARNEJ
17 typ południowomongoloidalny
18 typ malgaski
19 Japończycy
20 Polinezyjczycy i Mikronezyjczycy
21 typ wschodnioindonezyjski

ODMIANA CZARNA
22 typ nigrycki ▲
23 typ negroidalny ▼
24 typ weddyjski
25 typ australoidalny
26 Papuasi i Melanezyjczycy

FORMY MIESZANE ODMIANY CZARNEJ I BIAŁEJ
27 typ etiopski (mediterranoidalny) ▮
28 typy przejściowe zachodniosudańskie
29 formy mieszane wschodniego Sudanu
30 typ południowoindyjski ◆
31 mulaci ▬
32 koloredzi południowoafrykańscy

Główne kierunki migracji ras:
białej
żółtej
czarnej

JĘZYKI

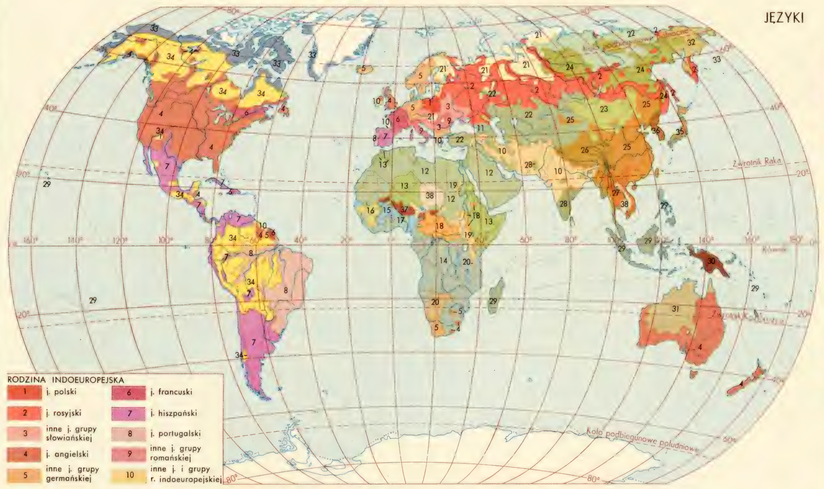

RODZINA INDOEUROPEJSKA
1 j. polski
2 j. rosyjski
3 inne j. grupy słowiańskiej
4 j. angielski
5 inne j. grupy germańskiej
6 j. francuski
7 j. hiszpański
8 j. portugalski
9 inne j. grupy romańskiej
10 inne j. i grupy r. indoeuropejskiej

11 R. KAUKASKA
R. CHAMITO-SEMICKA
12 język arabski
13 inne grupy rodz. chamito-semickiej
14 R. BANTU
15 J. BANTUIDALNE
16 R. MANDE
17 J. GWINEJSKIE
18 J. ŚR. I WSCH. SUDANU
19 R. NILOCKA
20 J. KHOIN
21 R. URALSKA
RODZINA ALTAJSKA
22 grupa turska
23 grupa mongolska
24 inne grupy i języki rodziny altajskiej
R. CHIŃSKO-TYBETAŃSKA
25 grupa chińska
26 grupa tybeto-birmańska
27 inne grupy
28 R. DRAWIDYJSKA
29 R. MAL.-POLINEZ. (AUSTRONE-ZYJSKA)
30 J. PAPUASKIE
31 J. AUSTRALIJSKIE
32 J. PALEO-AZJATYCKIE
33 R. ESKIMOSKO-ALEUCKA
34 J. INDIAŃSKIE
INNE JĘZYKI
35 japoński
36 koreański
37 hausa
38 inne drobne języki

R.r. – RODZINA
J.j. – JĘZYKI

JĘZYKI URZĘDOWE I HANDLOWE

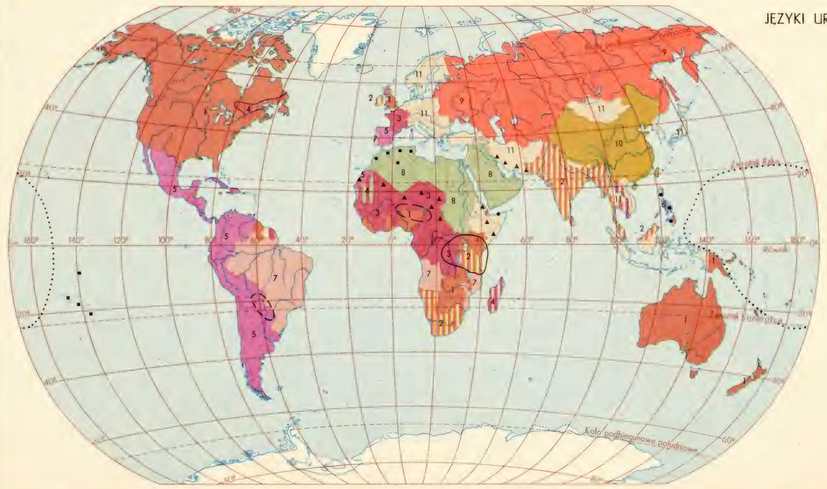

Języki urzędowe:
1 angielski
2 angielski jako równoprawny
3 francuski
4 francuski jako równoprawny
5 hiszpański
6 hiszpański jako równoprawny
7 portugalski
8 arabski
9 rosyjski
10 chiński
11 inne urzędowe języki narodowe

Języki handlowe lokalne:
kisuahili
hausa
pidgin-english
guarani
● angielski
■ francuski
▲ arabski

REGIONY DEMOGRAFICZNE

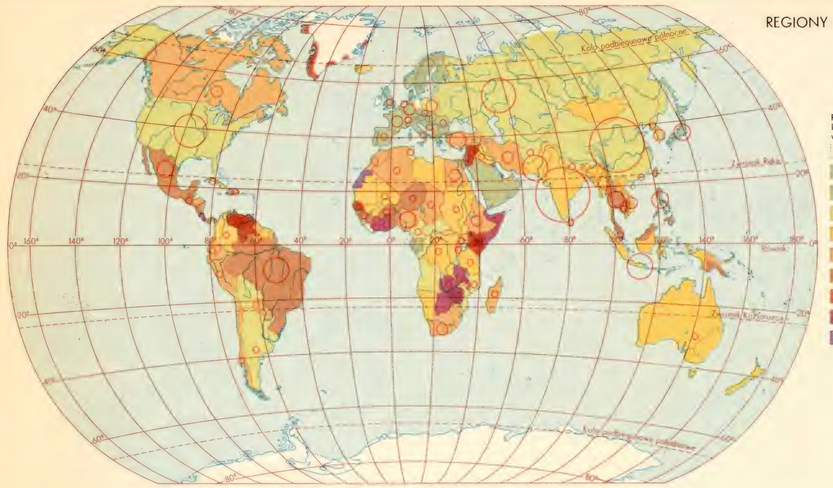

Przyrost rzeczywisty ludności w % w latach 1950–1964
obszary bezludne lub brak przyrostu
poniżej 10
10–20
20–30
30–40
40–50
50–60
60–70
70–100
powyżej 100

Przyrost rzeczywisty w mln osób w latach 1950–1964
100–140
40–50
20–40
10–20
5–10
1–5

URBANIZACJA

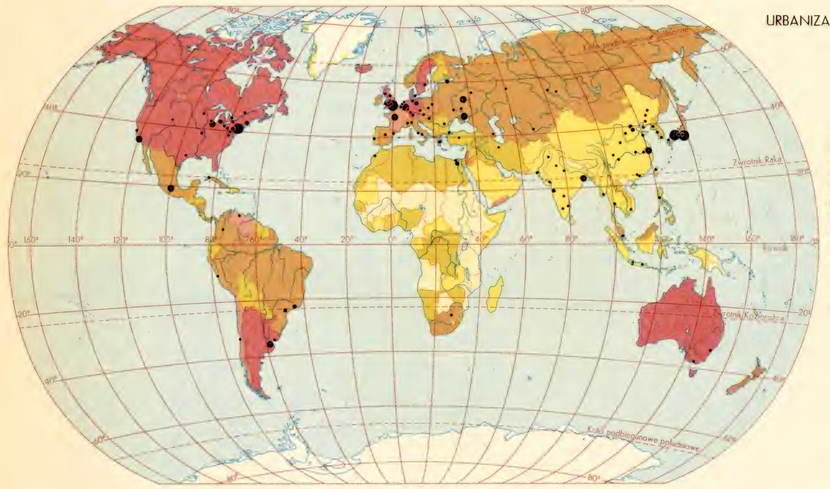

Ludność miejska w % ogółu ludności
0–10
10–20
20–40
40–60
60–70
powyżej 70

Miasta i zespoły miejskie
● powyżej 10 000 000 mieszk.
● 6 000 000 — 10 000 000
• 3 000 000 — 6 000 000
• 1 000 000 — 3 000 000

LUDNOŚĆ ZAWODOWO CZYNNA W ROLNICTWIE

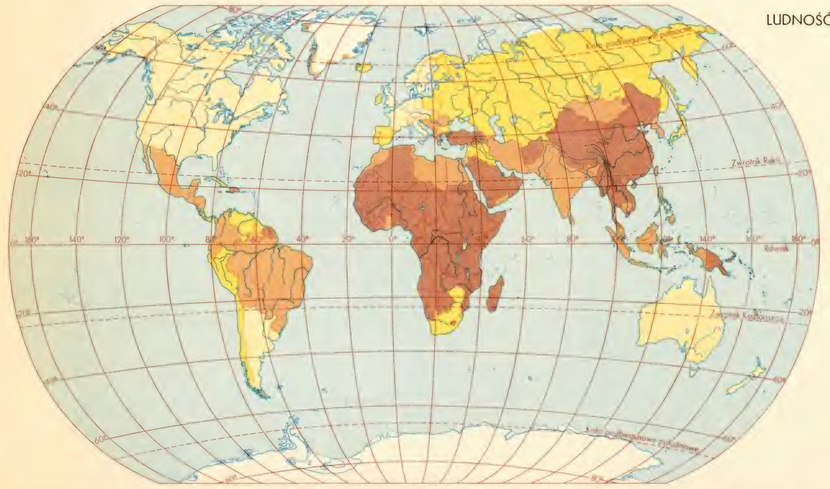

Ludność zatrudniona w rolnictwie w % ogółu zawodowo czynnych
poniżej 25
25–50
50–75
powyżej 75

Skala 1 : 180 000 000
2000 0 2000 4000 6000 8000 10000 12000 14000 km

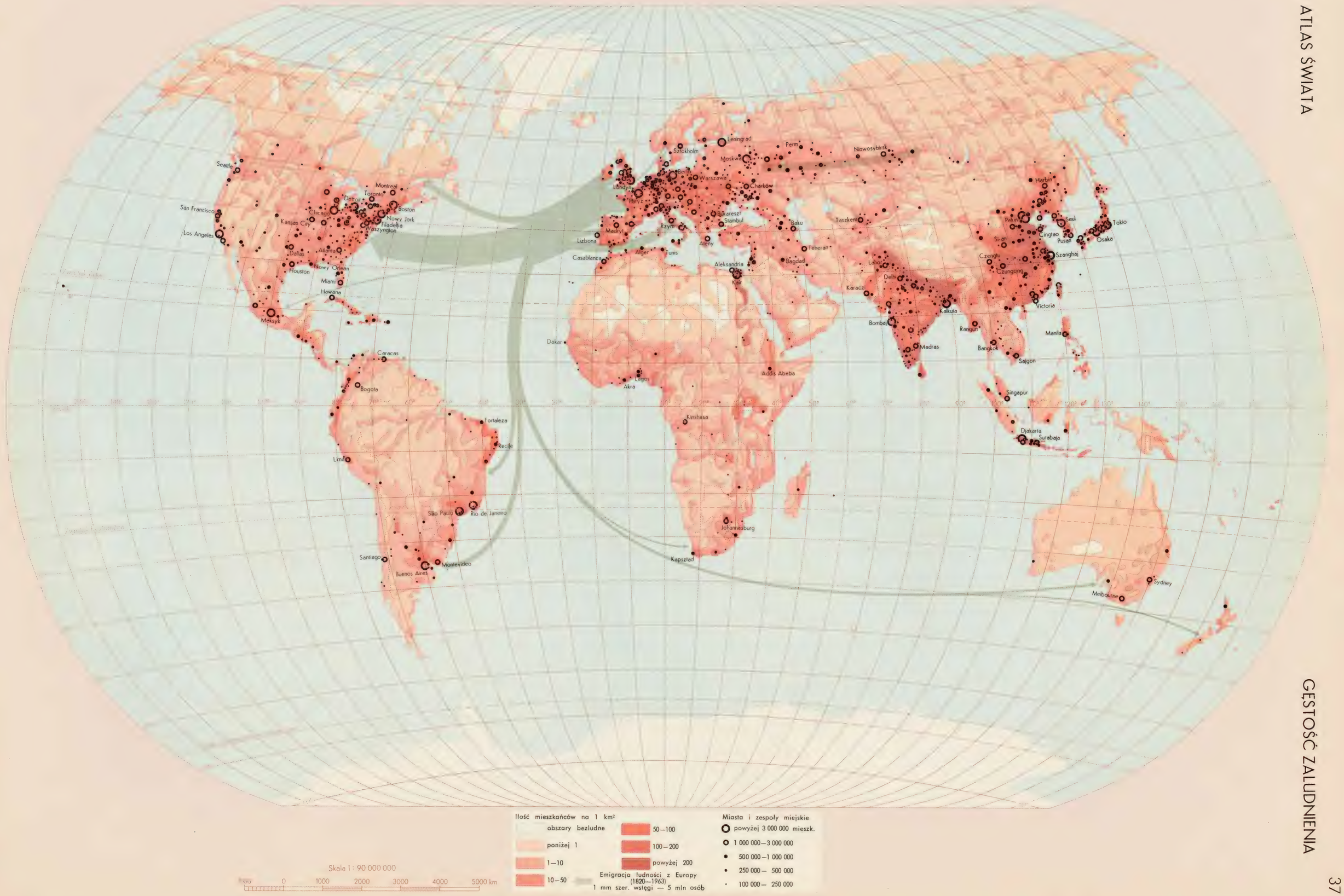

Ilość mieszkańców na 1 km²

- obszary bezludne
- poniżej 1
- 1—10
- 10—50
- 50—100
- 100—200
- powyżej 200

Emigracja ludności z Europy (1820—1963)
1 mm szer. wstęgi — 5 mln osób

Miasta i zespoły miejskie

- powyżej 3 000 000 mieszk.
- 1 000 000—3 000 000
- 500 000—1 000 000
- 250 000— 500 000
- 100 000— 250 000

Skala 1 : 90 000 000

0 1000 2000 3000 4000 5000 km

REGIONY EKONOMICZNE

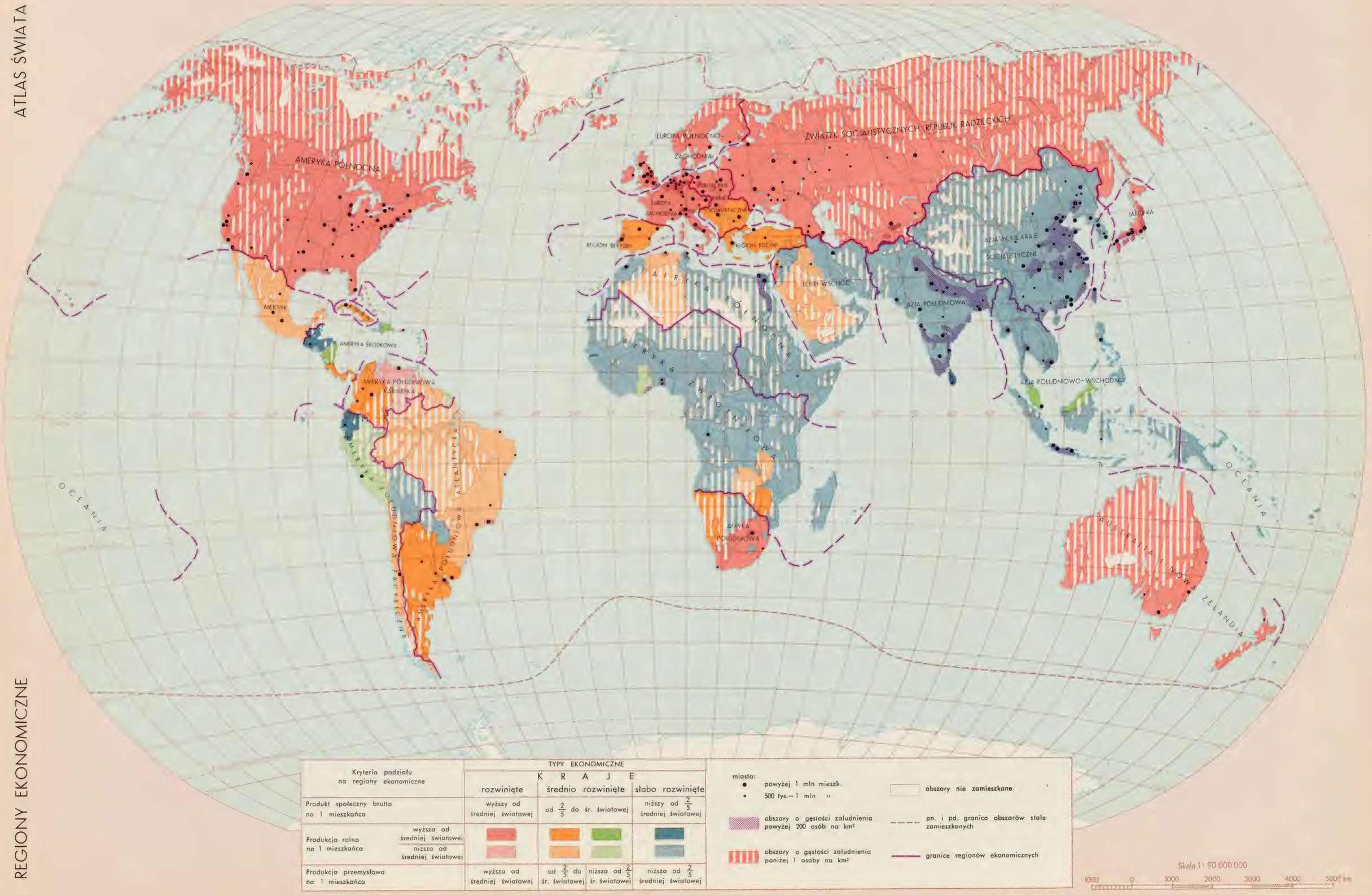

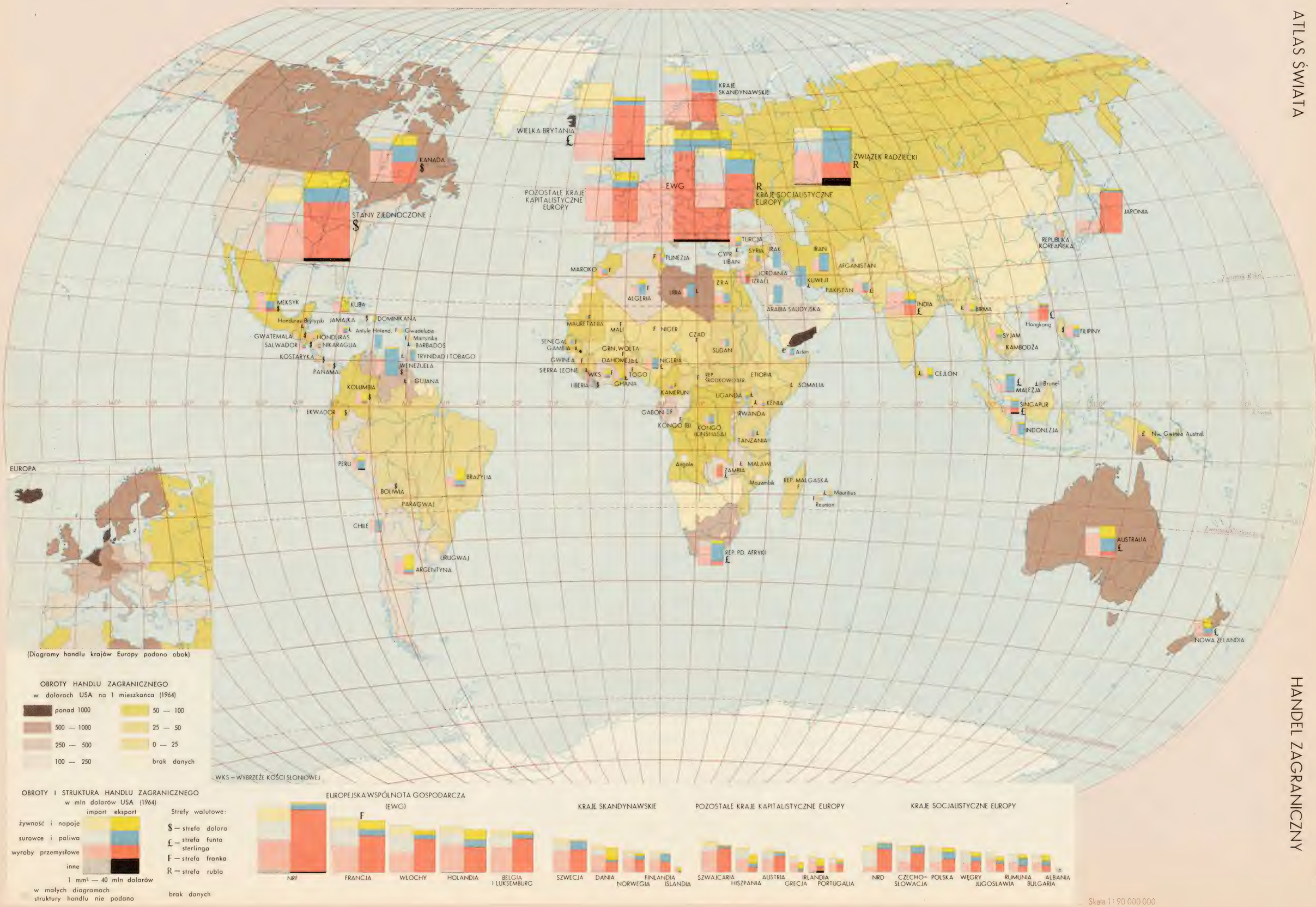
KRAJE SKANDYNAWSKIE
WIELKA BRYTANIA £
KANADA $
STANY ZJEDNOCZONE $
POZOSTAŁE KRAJE KAPITALISTYCZNE EUROPY
EWG
R KRAJE SOCJALISTYCZNE EUROPY
ZWIĄZEK RADZIECKI R
JAPONIA
REPUBLIKA KOREAŃSKA
TURCJA
CYPR
SYRIA
IRAK
IRAN
LIBAN
AFGANISTAN
TUNEZJA
MAROKO
JORDANIA
IZRAEL
KUWEJT
ZRA
PAKISTAN
LIBIA
ALGERIA
ARABIA SAUDYJSKA
INDIA £
BIRMA
Hongkong £
FILIPINY
SYJAM
KAMBODŻA
MEKSYK
KUBA
Honduras Brytyjski
JAMAJKA
DOMINIKANA
Antyle Holend.
Gwadelupa
Martynika
BARBADOS
GWATEMALA
HONDURAS
SALWADOR
NIKARAGUA
KOSTARYKA
TRYNIDAD I TOBAGO
PANAMA
WENEZUELA
GUJANA
KOLUMBIA
EKWADOR
PERU
BRAZYLIA
BOLIWIA
PARAGWAJ
CHILE
URUGWAJ
ARGENTYNA
MAURETANIA
MALI
NIGER
CZAD
SENEGAL
GAMBIA
GRN. WOLTA
SUDAN
GWINEA
DAHOMEJ
NIGERIA
SIERRA LEONE
WKS
TOGO
LIBERIA
GHANA
REP. ŚRODKOWOAFR.
ETIOPIA
KAMERUN
SOMALIA
UGANDA
KENIA
GABON
RWANDA
KONGO (B)
KONGO (KINSHASA)
TANZANIA
Angola
MALAWI
ZAMBIA
Mozambik
REP. MALGASKA
Mauritius
Reunion
REP. PD. AFRYKI £
Arden
CEJLON
MALEZJA
Brunei
SINGAPUR
INDONEZJA
Nw. Gwinea Austral.
AUSTRALIA £
NOWA ZELANDIA
EUROPA
(Diagramy handlu krajów Europy podano obok)
OBROTY HANDLU ZAGRANICZNEGO
w dolarach USA na 1 mieszkańca (1964)
ponad 1000
500 — 1000
250 — 500
100 — 250
50 — 100
25 — 50
0 — 25
brak danych
WKS – WYBRZEŻE KOŚCI SŁONIOWEJ
OBROTY I STRUKTURA HANDLU ZAGRANICZNEGO
w mln dolarów USA (1964)
import eksport
żywność i napoje
surowce i paliwa
wyroby przemysłowe
inne
1 mm² — 40 mln dolarów
w małych diagramach struktury handlu nie podano
Strefy walutowe:
$ – strefa dolara
£ – strefa funta sterlinga
F – strefa franka
R – strefa rubla
brak danych
EUROPEJSKA WSPÓLNOTA GOSPODARCZA (EWG)
NRF
FRANCJA
WŁOCHY
HOLANDIA
BELGIA I LUKSEMBURG
KRAJE SKANDYNAWSKIE
SZWECJA
DANIA
NORWEGIA
FINLANDIA
ISLANDIA
POZOSTAŁE KRAJE KAPITALISTYCZNE EUROPY
SZWAJCARIA
HISZPANIA
AUSTRIA
GRECJA
IRLANDIA
PORTUGALIA
KRAJE SOCJALISTYCZNE EUROPY
NRD
CZECHOSŁOWACJA
POLSKA
WĘGRY
JUGOSŁAWIA
RUMUNIA
BUŁGARIA
ALBANIA
Skala 1 : 90 000 000

1 grunty orne
2 pastwiska
3 obszary wypasowe tropikalne (sawanny)
4 obszary częściowo wypasowe (suche stepy i półpustynie)
5 lasy
6 tereny rolniczo nie użytkowane
Skala 1 : 90 000 000
1000 0 1000 2000 3000 4000 5000 km

TYPY ROLNICTWA

Typ:

1 – mieszany roślinno-hodowlany (intensywny)
2 – roślinno-hodowlany z wysokim udziałem produktów mlecznych
3 – podmiejski warzywniczo-mleczarski
4 – warzywniczo-owocowy i upraw specjalnych
5 – intensywnej uprawy ryżu i warzyw
6 uprawa zbóż, prosa, motylkowych i warzyw
7 uprawy tropikalne ze znacznym udziałem gospodarki plantacyjnej
8 gospodarka zbożowa
9 gospodarka śródziemnomorska (zbożowo-sadowniczo-winiarska i uprawy specjalne)
10 uprawa bawełny i kultur podzwrotnikowych (cytrusowe i inne)
11 rolnictwo tropikalne (maniok, bataty i inne) przemiennie ze zbożami
12 uprawa manioku, batatów, zbóż, gospodarka żarowa z chowem zwierząt
13 gospodarka ekstensywna tradycyjna (zboża, proso, warzywa, chów zwierząt)
14 pastwiskowy wypas bydła i owiec
15 hodowla mieszana ze znacznym udziałem trzody chlewnej oraz uprawa zbóż
16 gospodarka górska wypasowa
17 gospodarka pasterska i myślistwo
18 produkcja rolna występująca wyspowo
19 obszary rolniczo nie wykorzystane

Skala 1 : 90 000 000

1000 0 1000 2000 3000 4000 5000 km

STOSUNKI WŁASNOŚCIOWE

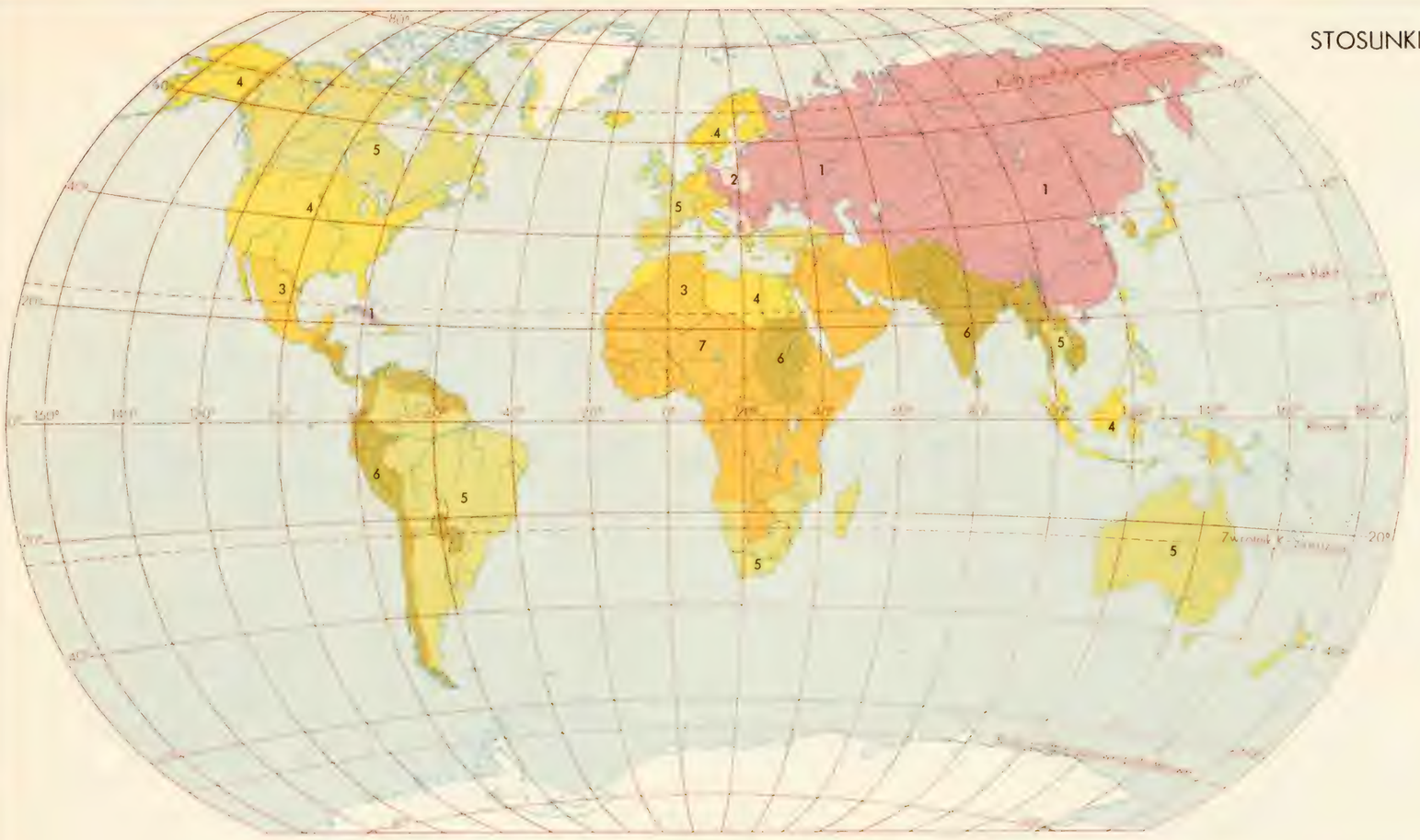

1 własność społeczna typu socjalistycznego
2 własność typu socjalistycznego i prywatnego
3 własność prywatna z udziałem własności typu spółdzielczego
4 własność prywatna
5 własność prywatna z rozwiniętym systemem dzierżawy typu kapitalist.
6 własność prywatna z rozwiniętym systemem dzierżawy typu feudalnego
7 własność plemienno-rodowa

WIELKOŚĆ GOSPODARSTW

KRAJE SOCJALISTYCZNE

1 gospodarstwa wielkoobszarowe (przeciętna wielkość powyżej 100 ha)
2 gospodarstwa średnioobszarowe (przeciętna wielkość 10—100 ha)
3 rolnictwo w przebudowie (przeciętna wielkość 10 ha)

KRAJE NIESOCJALISTYCZNE

4 gospodarstwa wielkoobszarowe (przeciętna wielkość powyżej 50 ha)
5 gospodarstwa średnioobszarowe (przeciętna wielkość 5—50 ha)
6 gospodarstwa drobne (przeciętna wielkość 2 ha)

NAWOZY SZTUCZNE, TRAKTORY

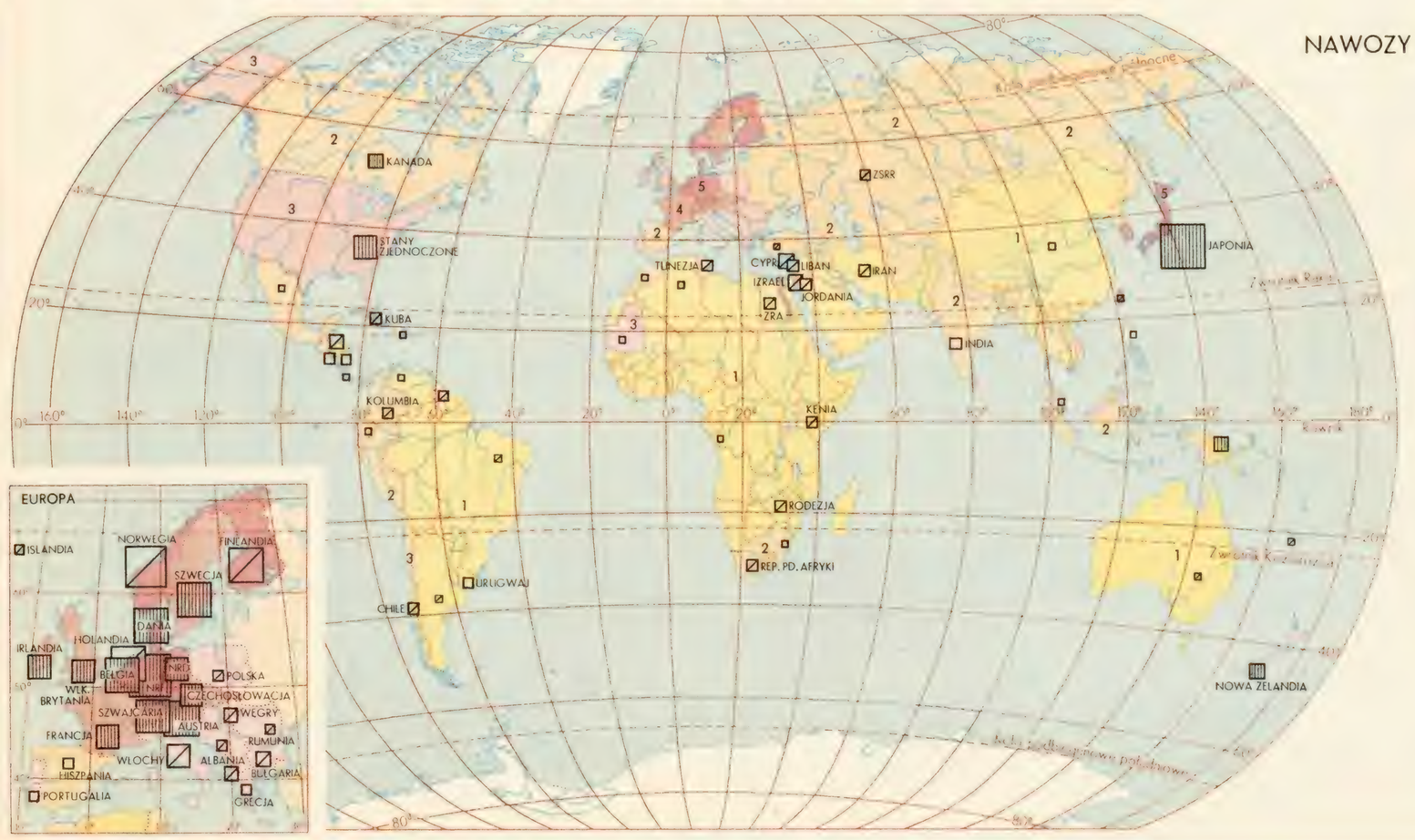

Zużycie nawozów sztucznych w kg na 1 ha użytków rolnych (1965)

1 nie stosuje się lub sporadycznie
2 2—10
3 10—50
4 50—100
5 powyżej 100

Ilość traktorów na 1000 ha użytków rolnych

poniżej 1
1—5
5—10
10—25
25—50
powyżej 50

Stopień mechanizacji rolnictwa:

wysoki
średni
niski

Skala 1 : 180 000 000

2000 0 2000 4000 6000 8000 10000 km

ZBOŻA CHLEBOWE

Obszary uprawy
- pszenicy
- żyta
- kukurydzy
- pszenicy i kukurydzy
- pszenicy i żyta

Zbiory w mln ton (średnia 1962—64)
- pszenica 3,5 kukurydza
- żyto
- (1 mm² — 250 000 ton)

główne kierunki przewozu pszenicy i mąki pszennej (1 mm — 500 000 ton)

RYŻ

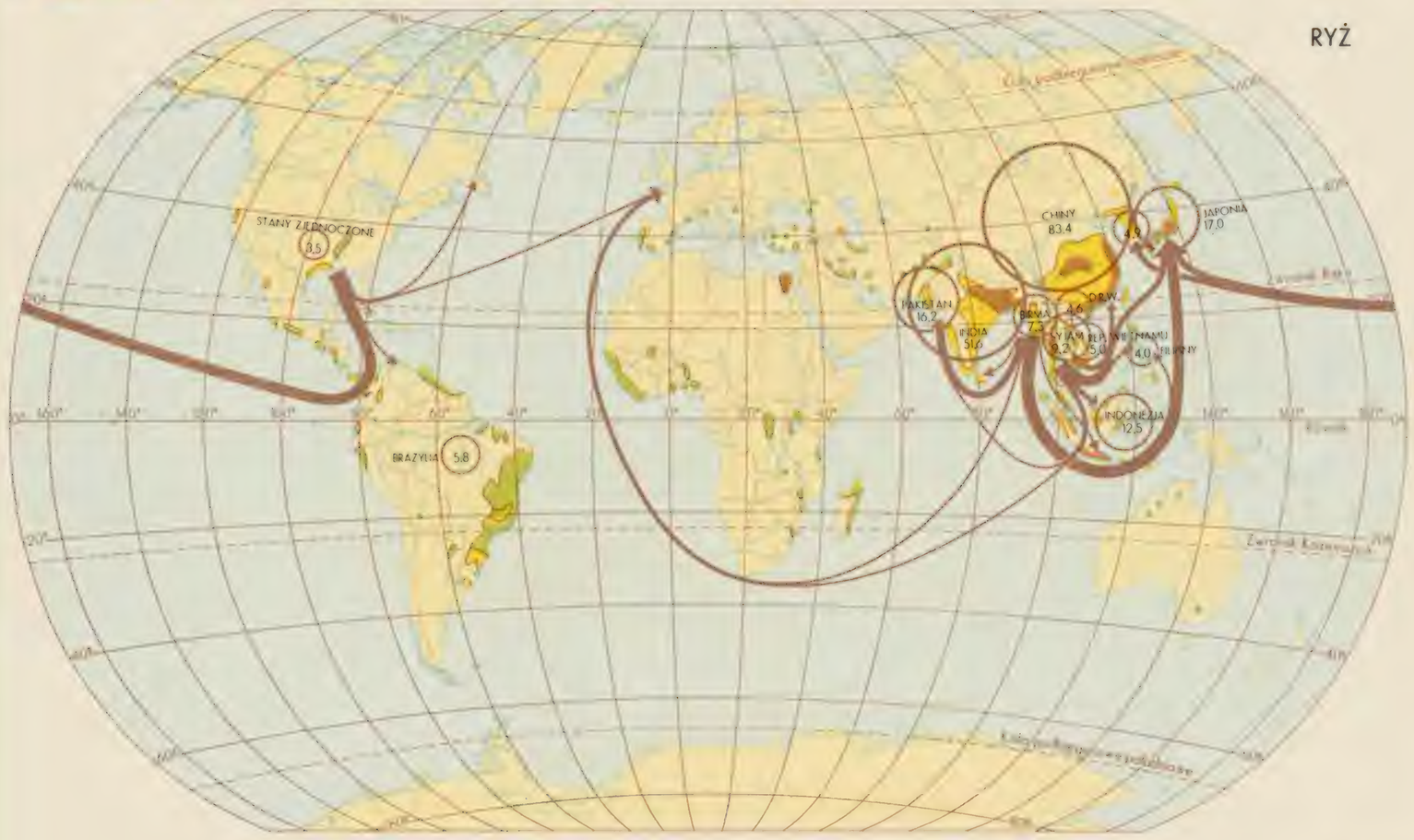

Obszary uprawy
- główne
- drugorzędne
- o mniejszym znaczeniu

6,7 zbiory w mln ton (średnia 1962—64) (1 mm² — 250 000 ton)

główne kierunki przewozu ryżu (1 mm — 500 000 ton)

JĘCZMIEŃ I OWIES

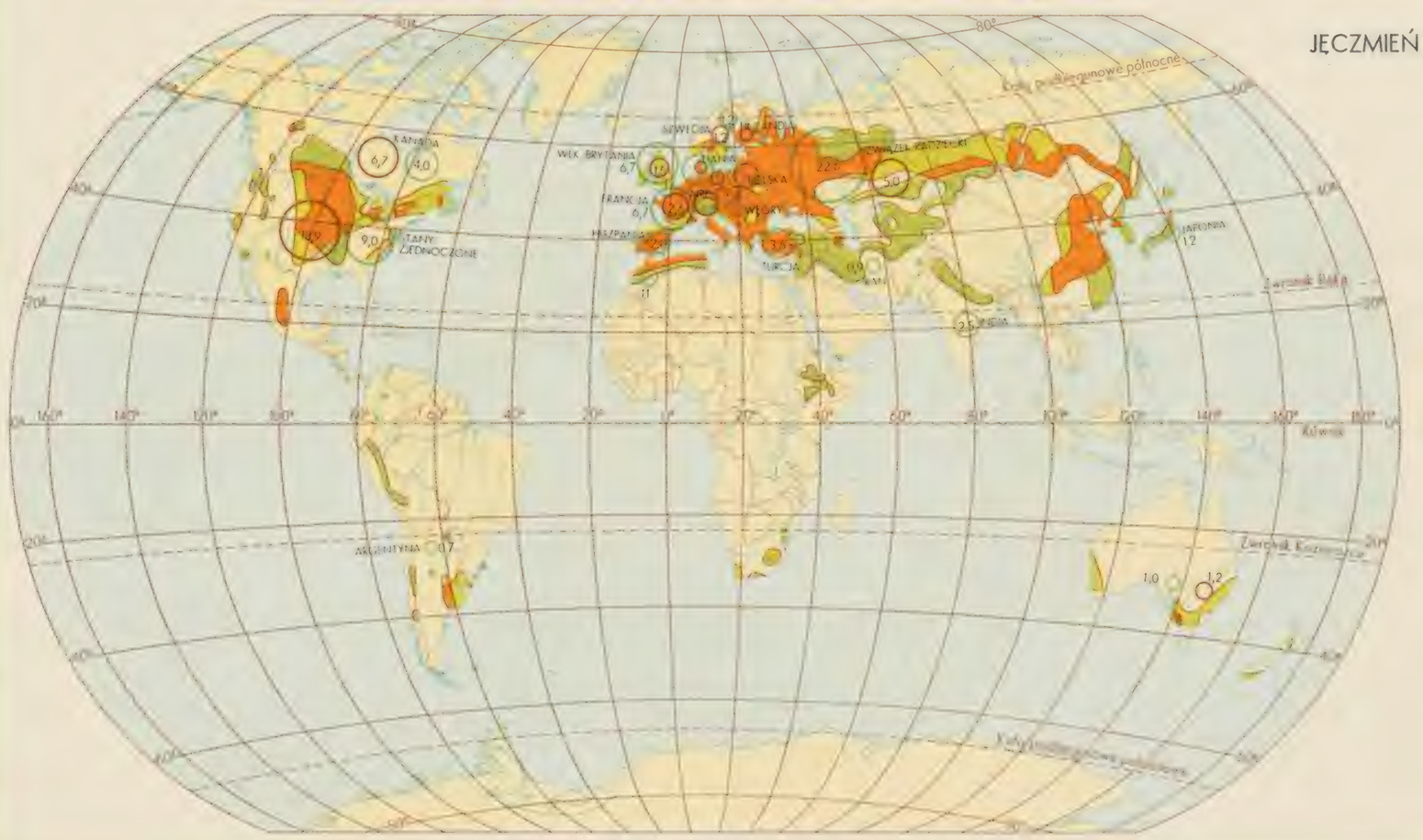

Obszary uprawy
- jęczmienia
- owsa
- jęczmienia i owsa

Zbiory w mln ton (średnia 1962—64)
- 3,5 jęczmienia (1 mm² — 250 000 ton)
- 1,6 owsa (1 mm² — 250 000 ton)

Skala 1 : 180 000 000

2000 0 2000 4000 6000 8000 10000 km

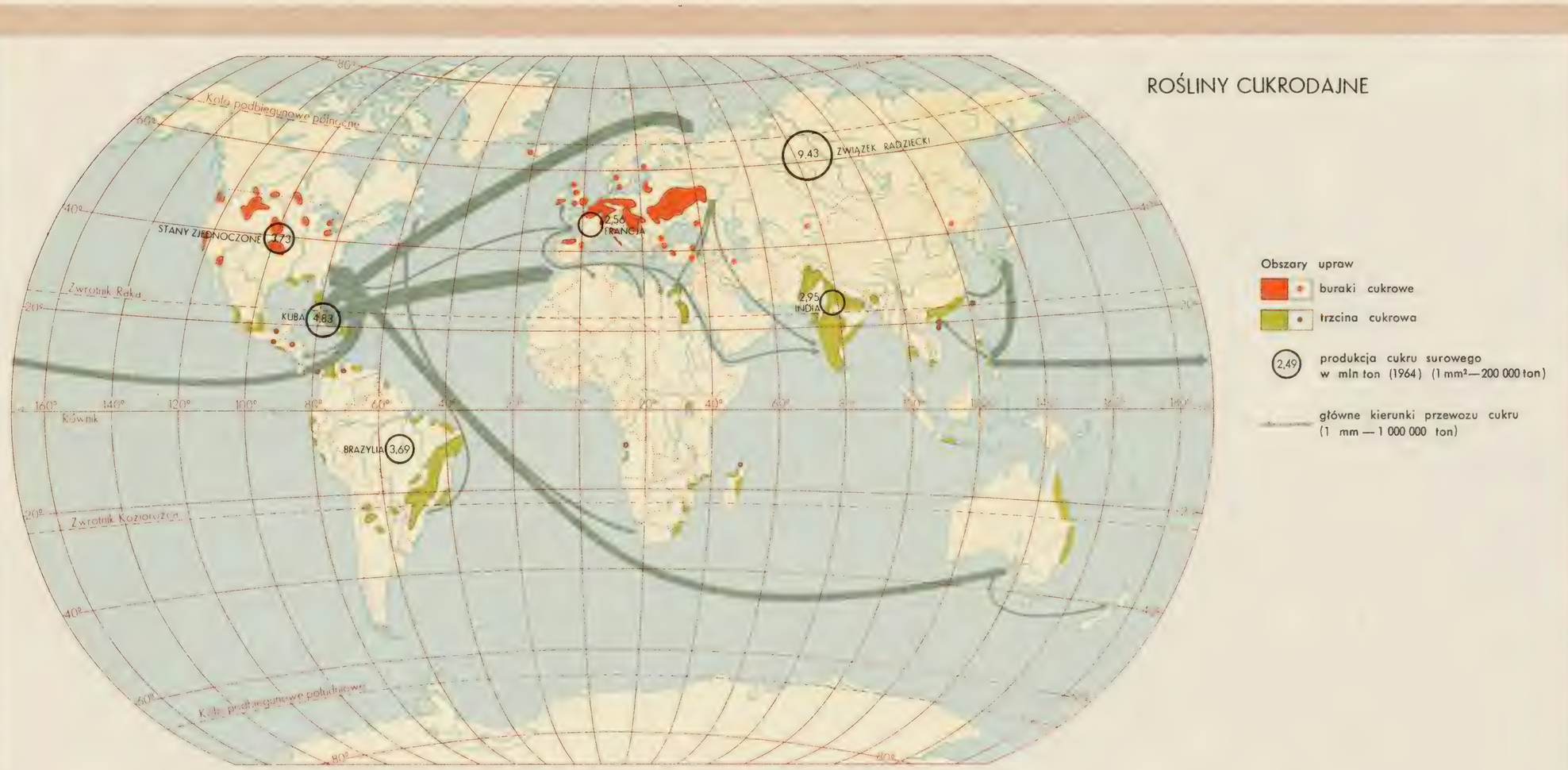

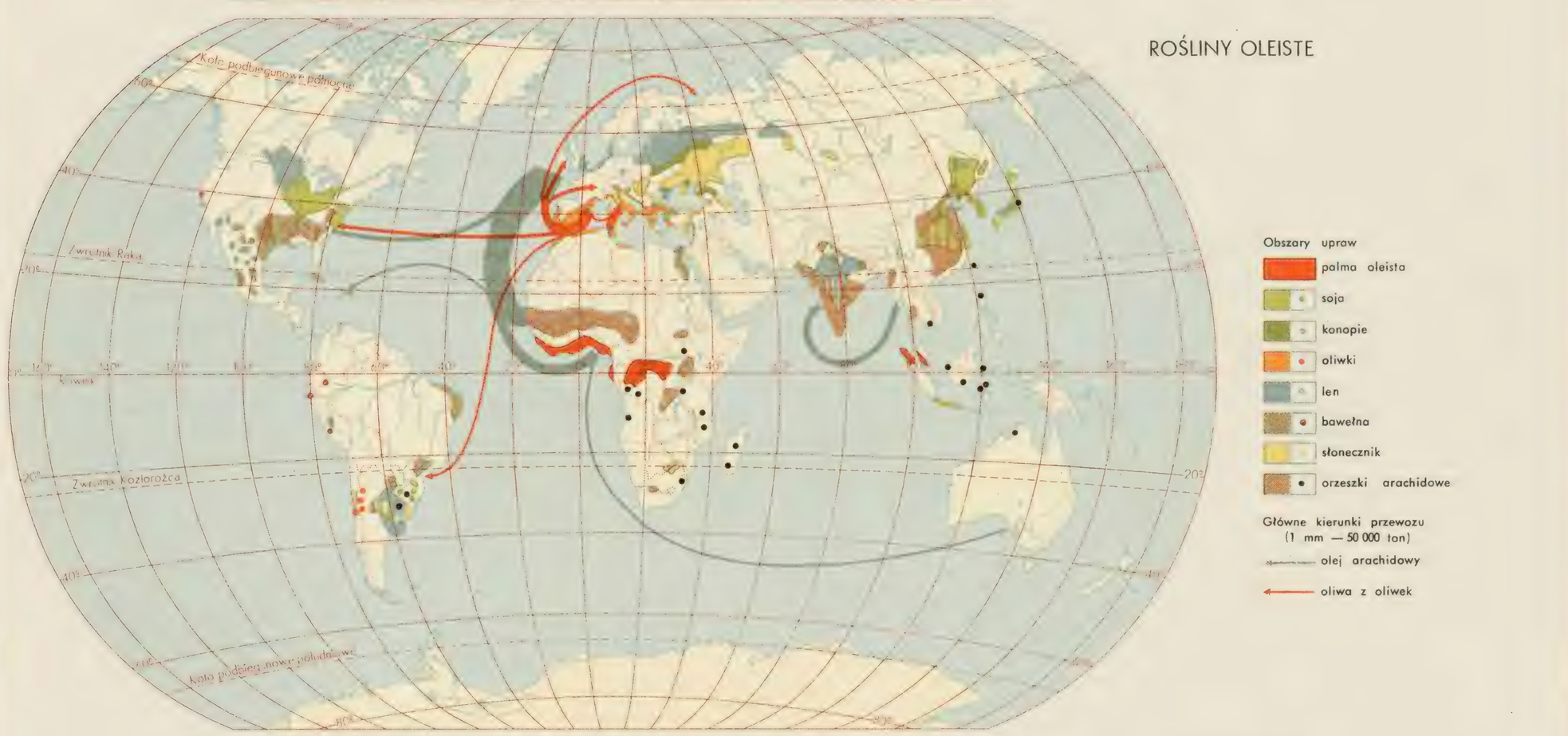

Skala 1 : 180 000 000

2000 0 2000 4000 6000 8000 10000 km

WINOROŚL I PRODUKCJA WINA

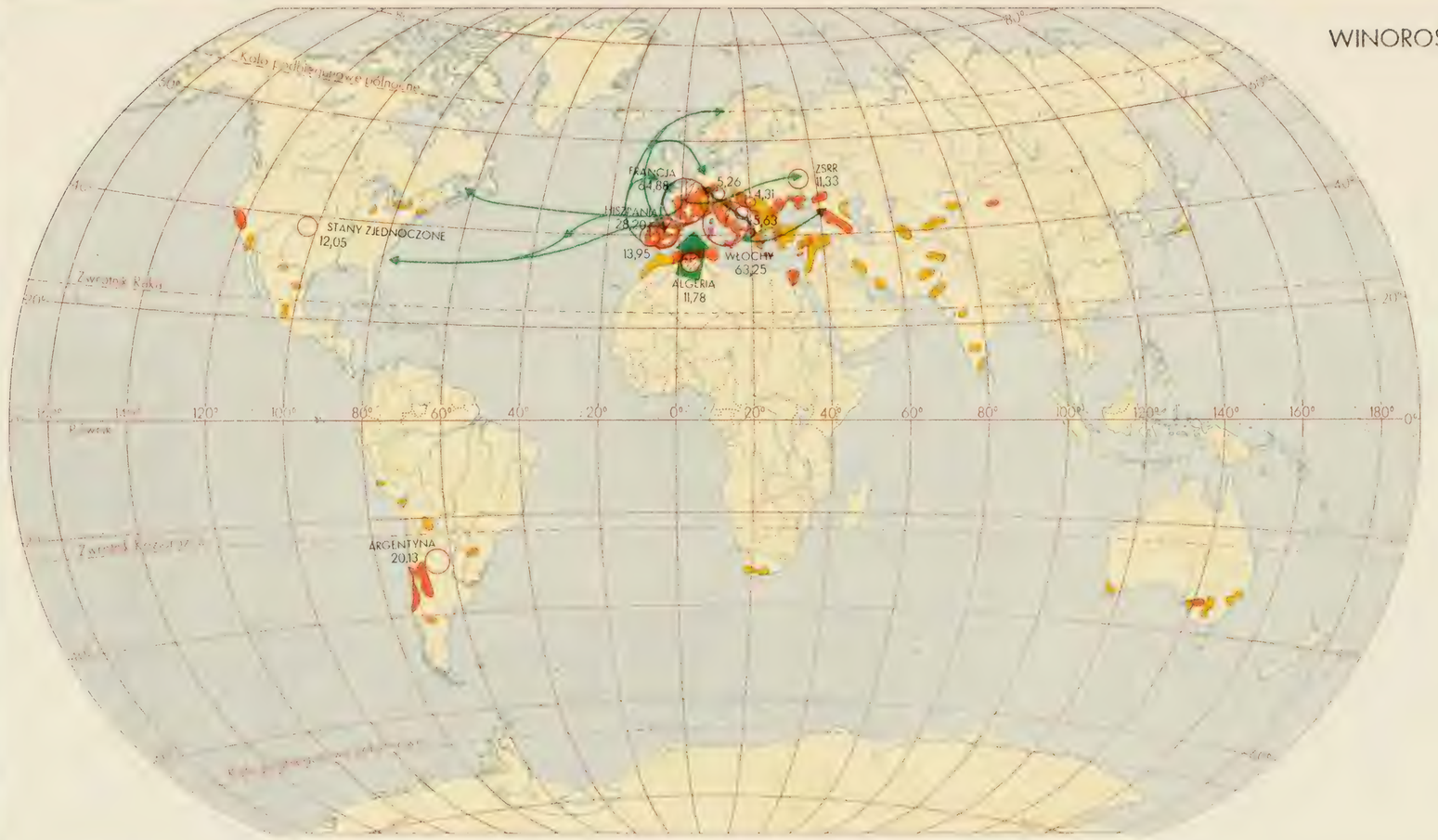

główne obszary uprawy

drugorzędne obszary uprawy

Produkcja wina (1962–1964)
1 mm² — 2 000 000 hl

produkcja eksportowa

2,10 produkcja wina w mln hl

główne kierunki przewozów wina

SADOWNICTWO

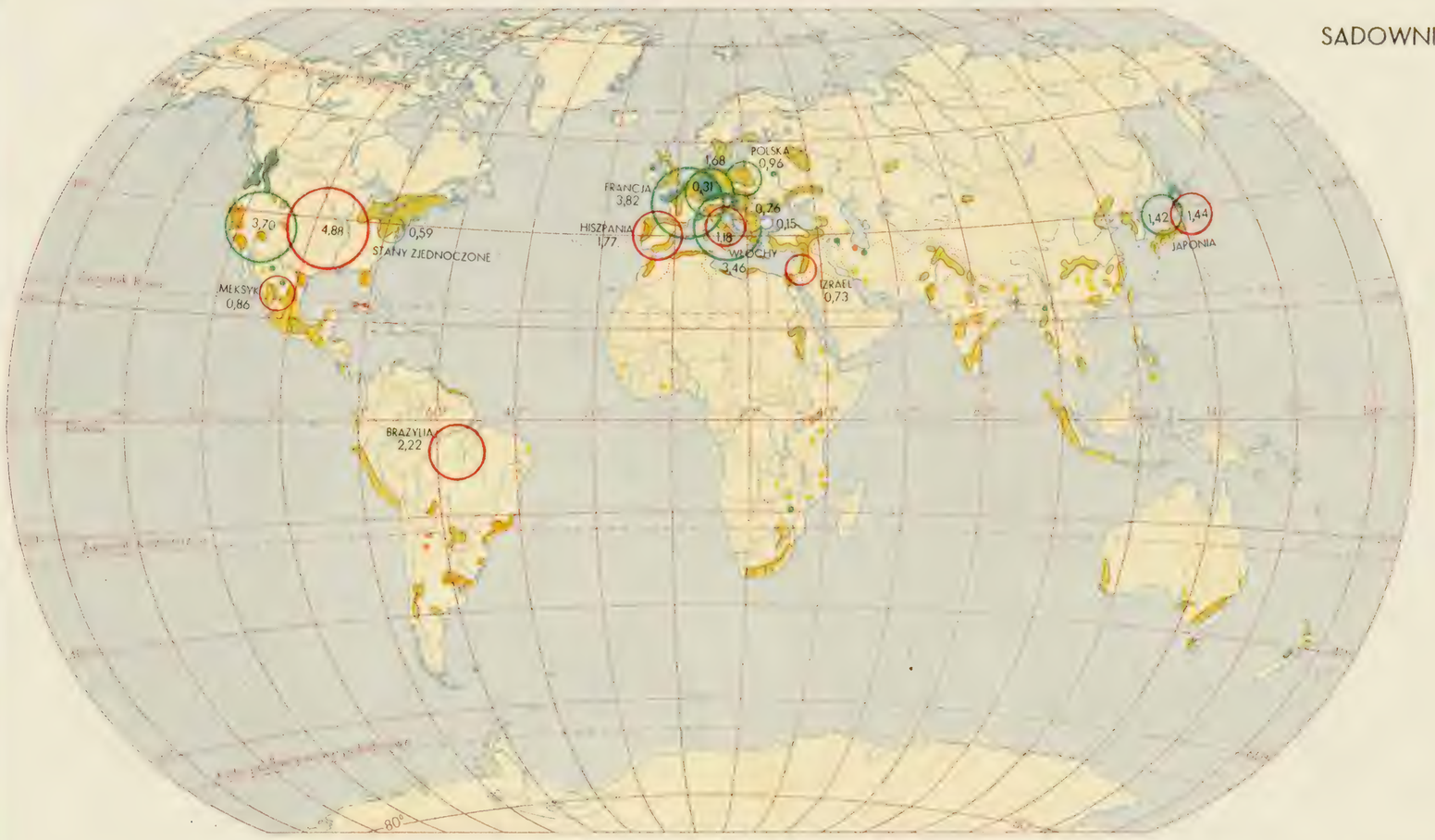

Jabłka i gruszki

główne obszary sadownicze

drugorzędne obszary sadownicze

Cytrusowe

główne obszary sadownicze

drugorzędne obszary sadownicze

Zbiory (1964 r.)
1 mm² — 50 000 ton

jabłka i gruszki

cytrusowe

śliwki

4,31 zbiory w mln ton

UŻYWKI I PRZYPRAWY

Obszary upraw:

kawa

herbata

kakao

pieprz

goździki

wanilia

tytoń

Zbiory (1965 r.)
1 mm² — 25 000 ton

kawa

herbata

tytoń

Główne kierunki przewozów
1 mm — 200 000 ton

kawa

herbata

tytoń

5,63 zbiory w mln ton

Skala 1 : 180 000 000

2000 0 2000 4000 6000 8000 10000 km

ROŚLINY BULWIASTE

Ziemniaki
- główne obszary uprawy
- drugorzędne obszary uprawy
- obszary o małym występowaniu uprawy

Bataty i jam
- główne obszary uprawy
- drugorzędne obszary uprawy

- obszary uprawy manioku

BYDŁO

- główne obszary hodowli
- drugorzędne obszary hodowli
- obszary o małym nasileniu hodowli

(86) pogłowie w mln sztuk (1 mm² — 2 mln sztuk)

TRZODA CHLEWNA

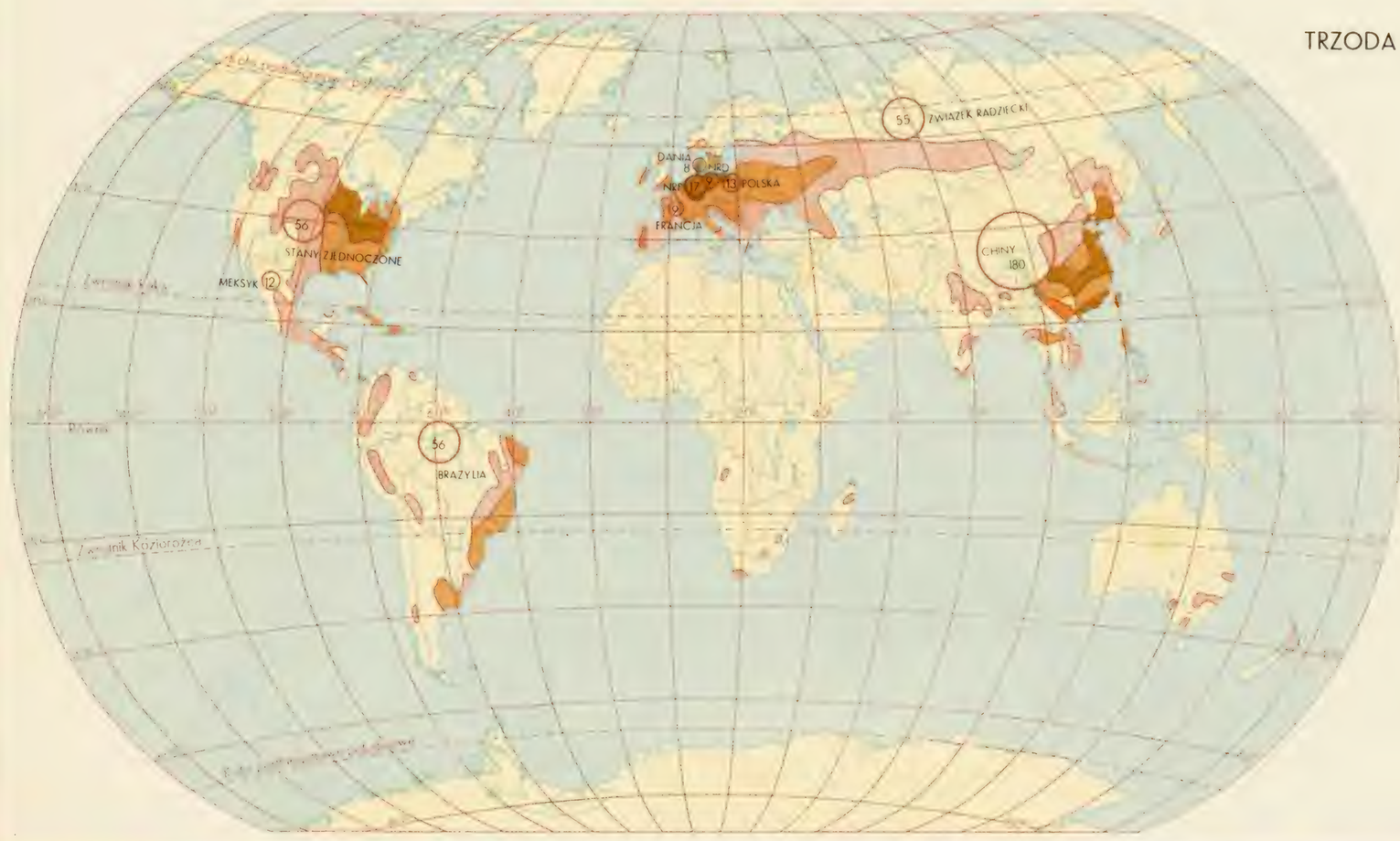

- główne obszary hodowli
- drugorzędne obszary hodowli
- obszary o małym nasileniu hodowli

(13) pogłowie w mln sztuk (1 mm² — 2 mln sztuk)

Skala 1 : 180 000 000

2000 0 2000 4000 6000 8000 10000 km

OWCE I KOZY

- główne obszary hodowli owiec
- drugorzędne obszary hodowli owiec
- obszary hodowli owiec o mniejszym znaczeniu
- główne obszary hodowli kóz

Pogłowie:

- owce (1 mm² — 2 000 000 sztuk)
- kozy (1 mm² — 2 000 000 sztuk)
- 40,22 pogłowie w mln sztuk
- główne kierunki przewozu wełny (1 mm — 200 000 ton)

ZWIERZĘTA POCIĄGOWE I JUCZNE

- główne obszary chowu koni
- drugorzędne obszary chowu koni
- główne obszary chowu wielbłądów
- obszary chowu jaków
- obszary chowu mułów i osłów
- (4,12) pogłowie w mln sztuk (1 mm² — 2 000 000 sztuk)

TYPY HODOWLI

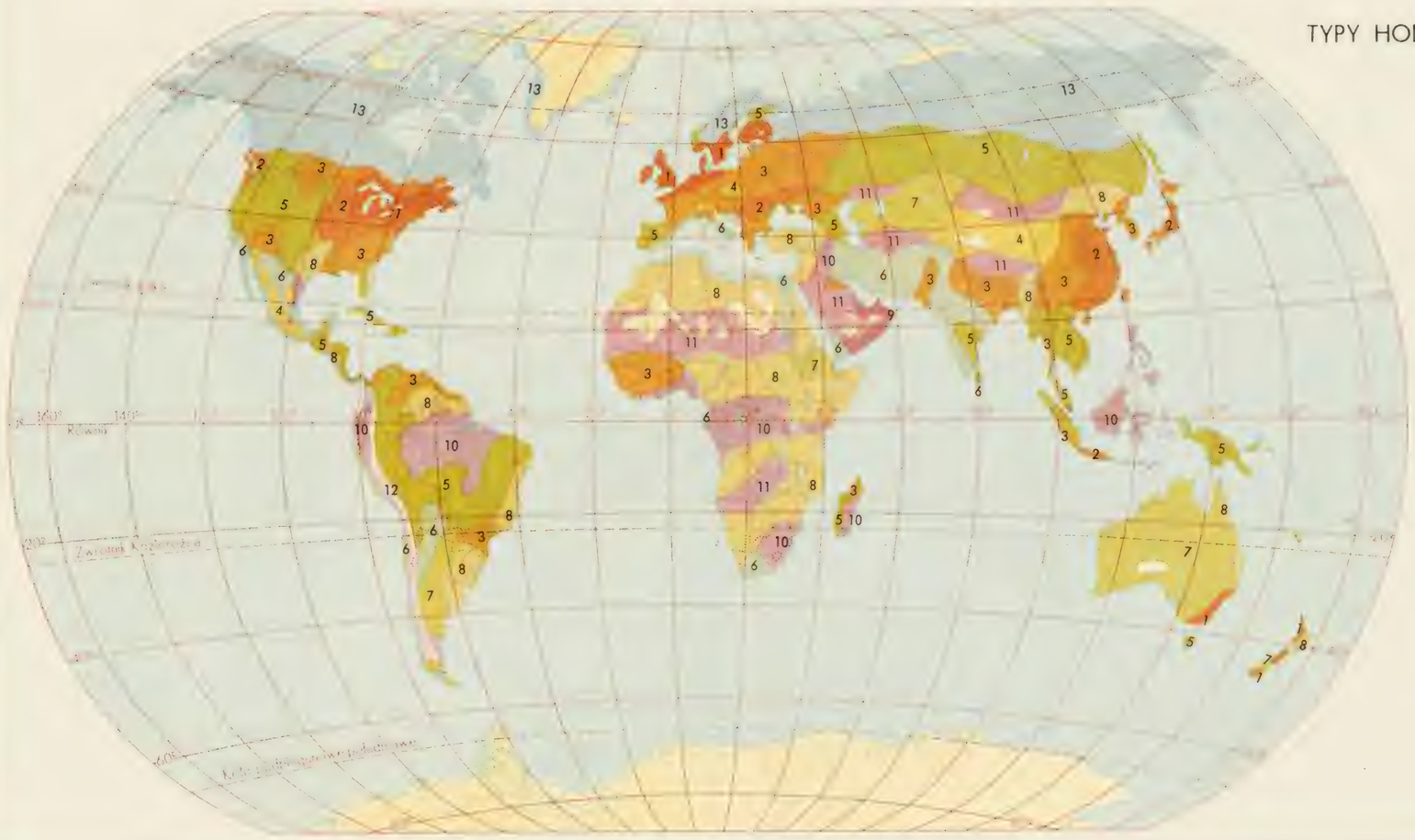

Hodowla intensywna

- 1 bydła (dominuje produkcja mleka) oraz trzody chlewnej
- 2 trzody chlewnej i drobiu
- 3 mieszana (trzoda chlewna, bydło, owce, drób)
- 4 górska — typ alpejski (dominuje produkcja mleka)

Hodowla średnio intensywna

- 5 bydła (dominuje produkcja mięsa)
- 6 mieszana — typ śródziemnomorski (bydło, owce, kozy, osły, muły)
- 7 owiec (wypas sezonowy)
- 8 owiec i bydła (wypas sezonowy)

Hodowla ekstensywna

- 9 owiec ze znacznym udziałem futerkowych
- 10 bawołów, kóz, owiec,
- 11 wielbłądów, bydła, owiec
- 12 górska (owce, bydło, lamy, alpaki)
- 13 hodowla arktyczna (głównie renifery) i myślistwo
- obszary nie zagospodarowane

Skala 1 : 180 000 000

2000 0 2000 4000 6000 8000 10000 km

LASY

- lasy iglaste (tajga)
- lasy mieszane i liściaste
- wilgotne lasy tropikalne
- lasy zwrotnikowe i monsunowe
- sawanna produktywna
- dominują gatunki miękkie
- dominują gatunki twarde
- gatunki mieszane

Bl — balsa
B — buk
D — dąb
H — heban
M — mahoń
Md — modrzew
O — okume
S — sosna
Ś — świerk
T — drzewo teakowe

POZYSKANIE DREWNA ORAZ PRODUKCJA CELULOZY I PAPIERU

- lasy
- 97,0 pozyskanie drewna w mln m³ (1962-64) (1 mm wysokości słupka — 15 000 000 m³)
- dłużyce
- papierówka
- inne drewno użytkowe
- drewno opałowe
- 2,3 produkcja celulozy w mln ton (1964)
- 2,1 produkcja papieru w mln ton (1964)
- (1 mm² — 250 000 ton)

Główne kierunki przewozu
- drewno (1 mm — 6 000 000 m³)
- papier (1 mm — 2 000 000 ton)

RYBOŁÓWSTWO

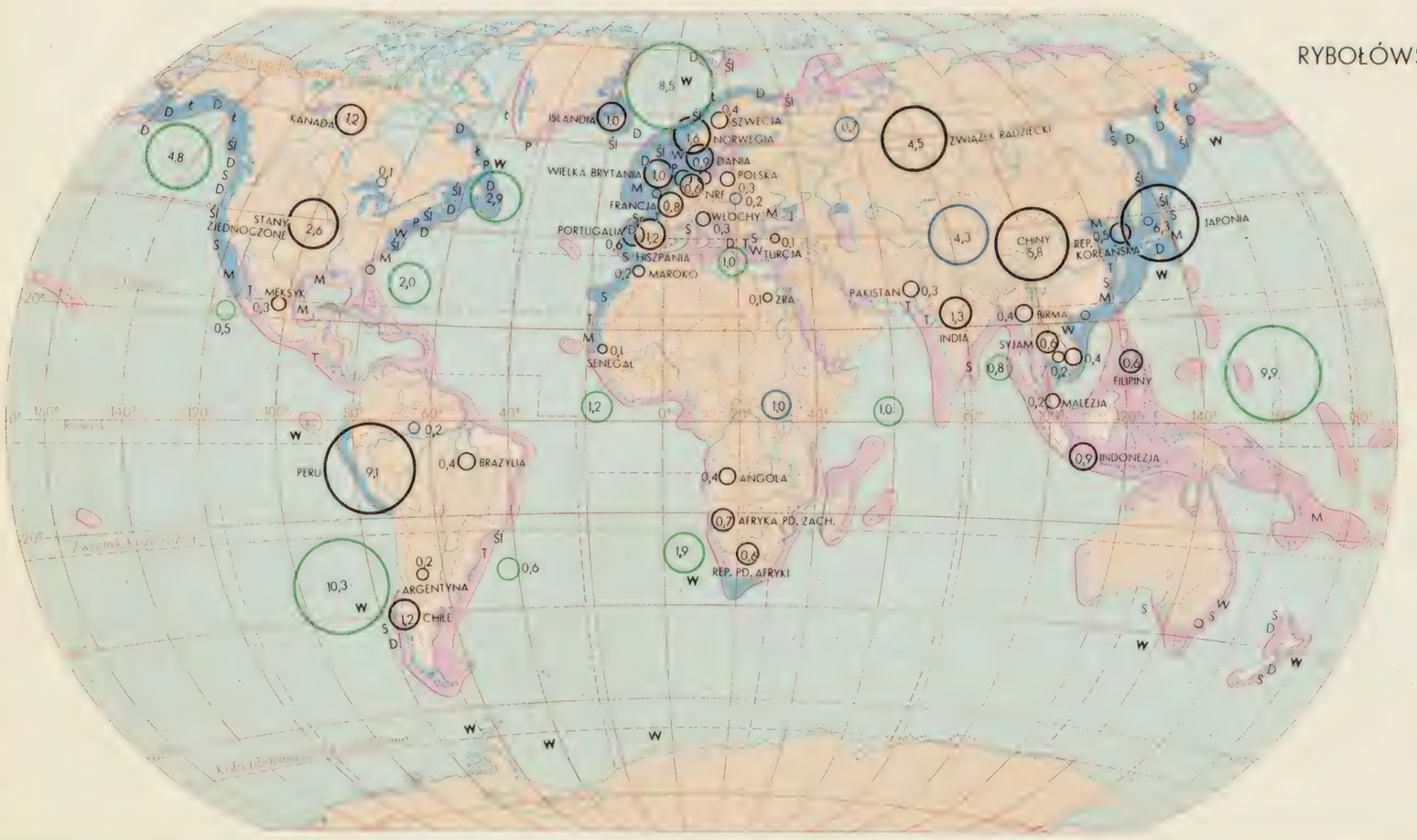

- główne obszary rybołówstwa
- drugorzędne obszary rybołówstwa

Najważniejsze poławiane gatunki
- Śl — śledzie
- S — sardynki
- Sr — sardele
- D — dorszowate
- T — tuńczyki
- O — ostrygi
- M — makrele
- ł — łososie
- W — węgorze
- P — płastugi
- J — jesiotry
- W — łowiska wielorybów

- 5,1 połowy ryb w mln ton wg krajów (1964)
- 2,0 połowy morskie w mln ton wg regionów statystycznych FAO (1964)
- 0,9 połowy śródlądowe w mln ton wg kontynentów (1964)
- (1 mm² — 75 000 ton)
- granice regionów statystycznych FAO

Skala 1 : 180 000 000

2000 0 2000 4000 6000 8000 10000 km

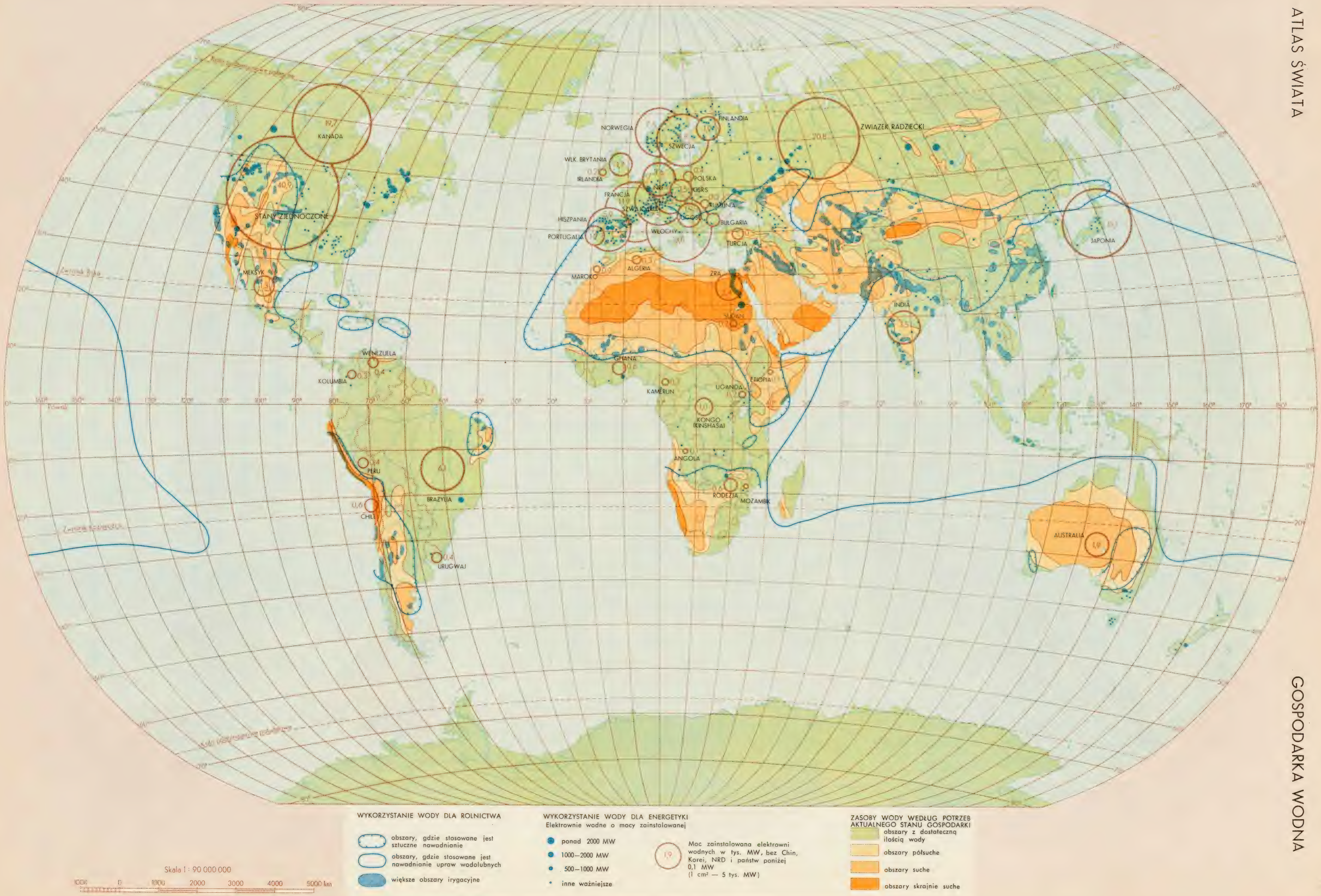
KANADA
STANY ZJEDNOCZONE
MEKSYK
WENEZUELA
KOLUMBIA
PERU
BRAZYLIA
CHILE
URUGWAJ
NORWEGIA
FINLANDIA
SZWECJA
ZWIĄZEK RADZIECKI
WLK. BRYTANIA
IRLANDIA
POLSKA
NRF
GDR
FRANCJA
SZWAJCARIA
RUMUNIA
JUGOSŁ.
BUŁGARIA
HISZPANIA
WŁOCHY
PORTUGALIA
TURCJA
JAPONIA
MAROKO
ALGERIA
ZRA
SUDAN
INDIA
GHANA
KAMERUN
UGANDA
ETIOPIA
KONGO (KINSHASA)
ANGOLA
RODEZJA
MOZAMBIK
AUSTRALIA
Równik
Zwrotnik Raka
Zwrotnik Koziorożca
Koło Arktyczne
Koło Antarktyczne
WYKORZYSTANIE WODY DLA ROLNICTWA
obszary, gdzie stosowane jest sztuczne nawadnianie
obszary, gdzie stosowane jest nawadnianie upraw wodolubnych
większe obszary irygacyjne
WYKORZYSTANIE WODY DLA ENERGETYKI
Elektrownie wodne o mocy zainstalowanej
ponad 2000 MW
1000—2000 MW
500—1000 MW
inne ważniejsze
Moc zainstalowana elektrowni wodnych w tys. MW, bez Chin, Korei, NRD i państw poniżej 0,1 MW
(1 cm² — 5 tys. MW)
ZASOBY WODY WEDŁUG POTRZEB AKTUALNEGO STANU GOSPODARKI
obszary z dostateczną ilością wody
obszary półsuche
obszary suche
obszary skrajnie suche
Skala 1 : 90 000 000
1000 0 1000 2000 3000 4000 5000 km

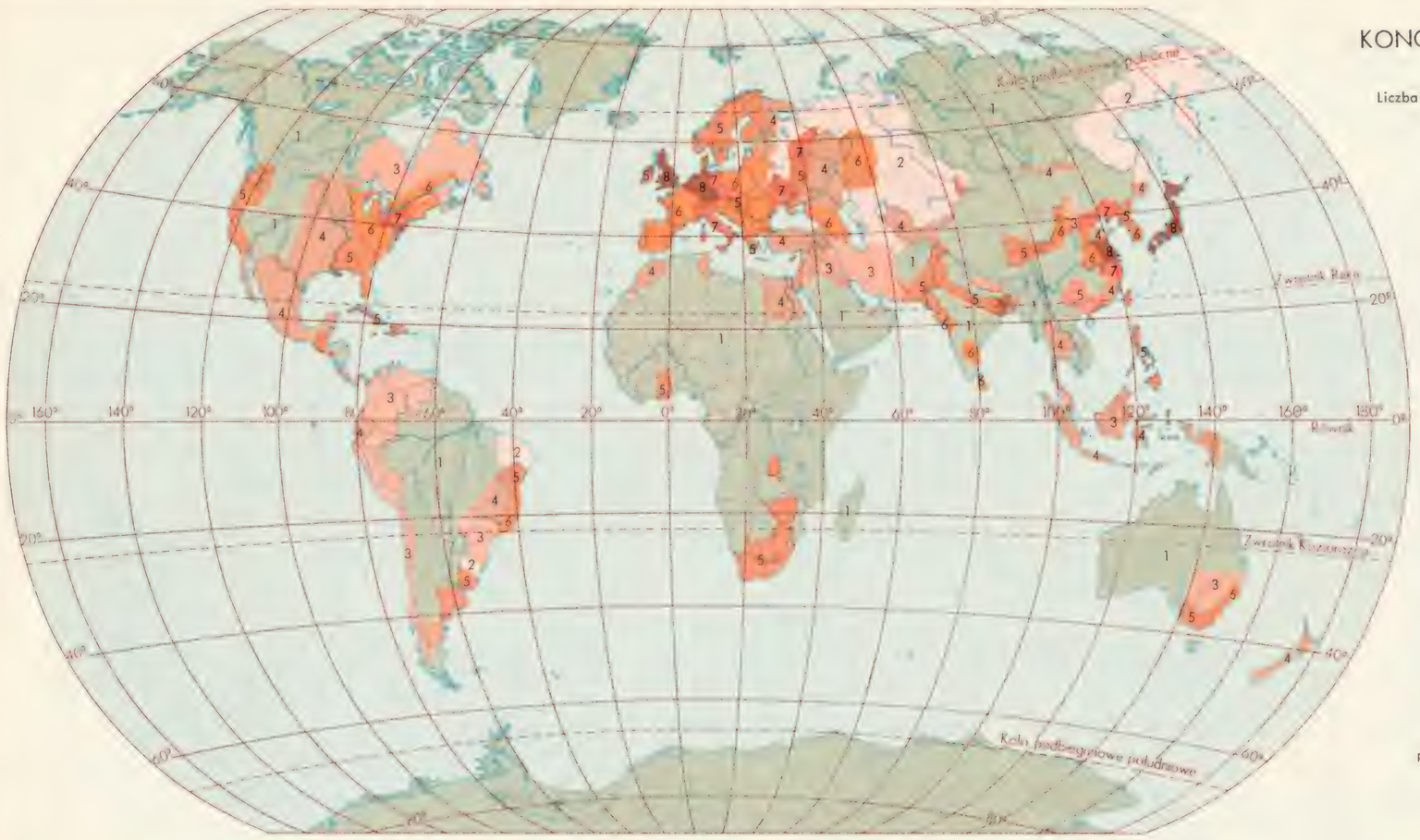

KONCENTRACJA ZATRUDNIENIA W PRZEMYŚLE

Liczba zatrudnionych w przemyśle światowym w stosunku do powierzchni lądów

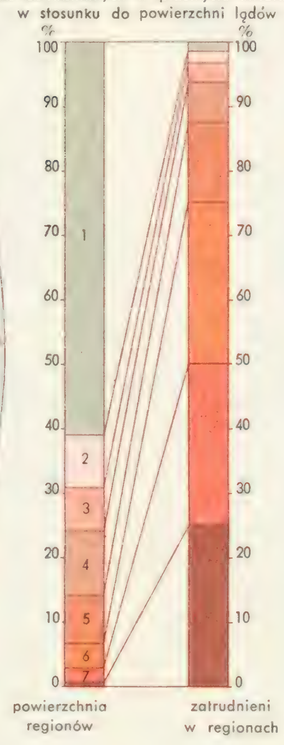

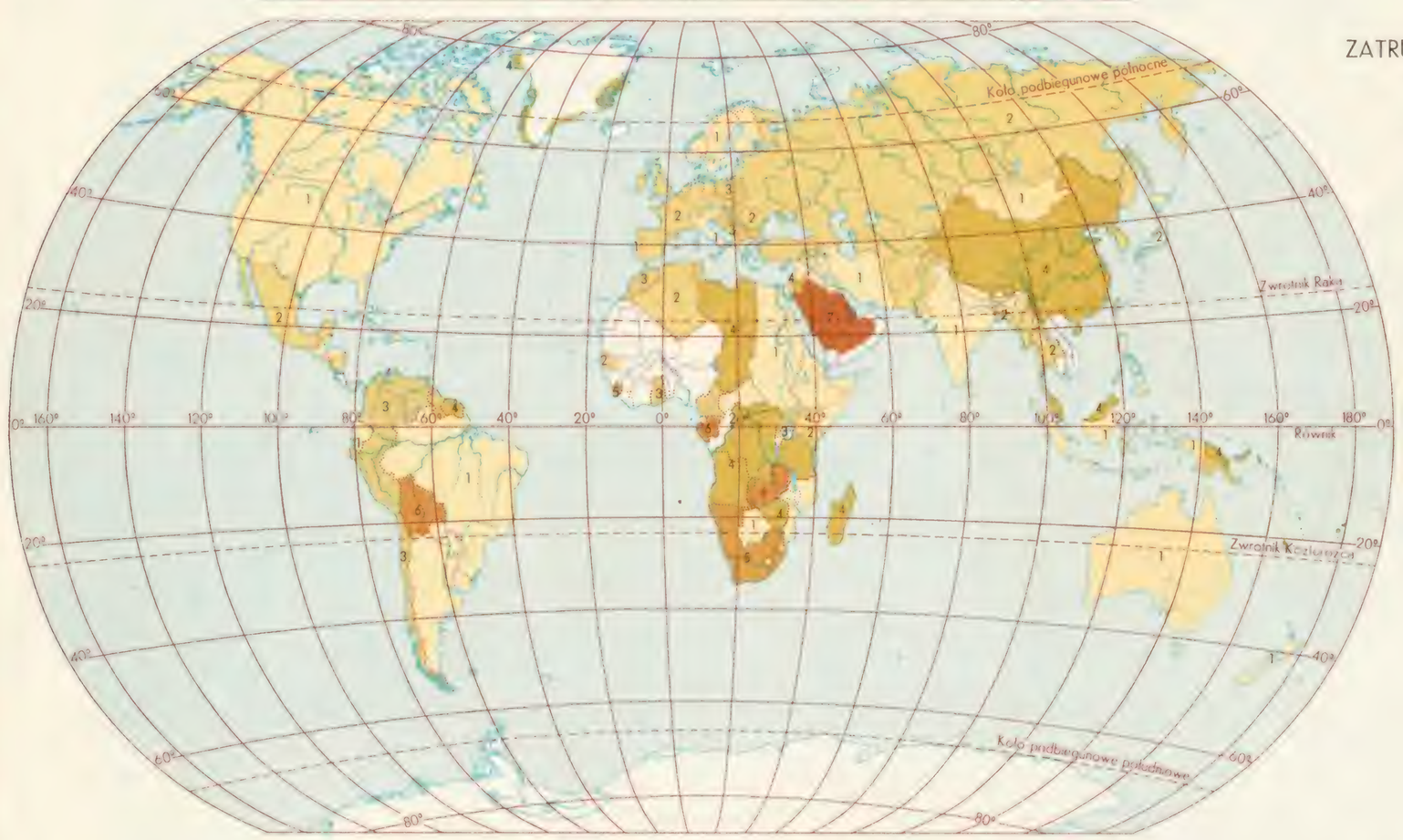

ZATRUDNIENIE W PRZEMYŚLE WYDOBYWCZYM

(w stosunku do zatrudnionych w przemyśle ogółem)

- 1 poniżej 5%
- 2 5—10
- 3 10—20
- 4 20—40
- 5 40—60
- 6 60—80
- 7 powyżej 80%

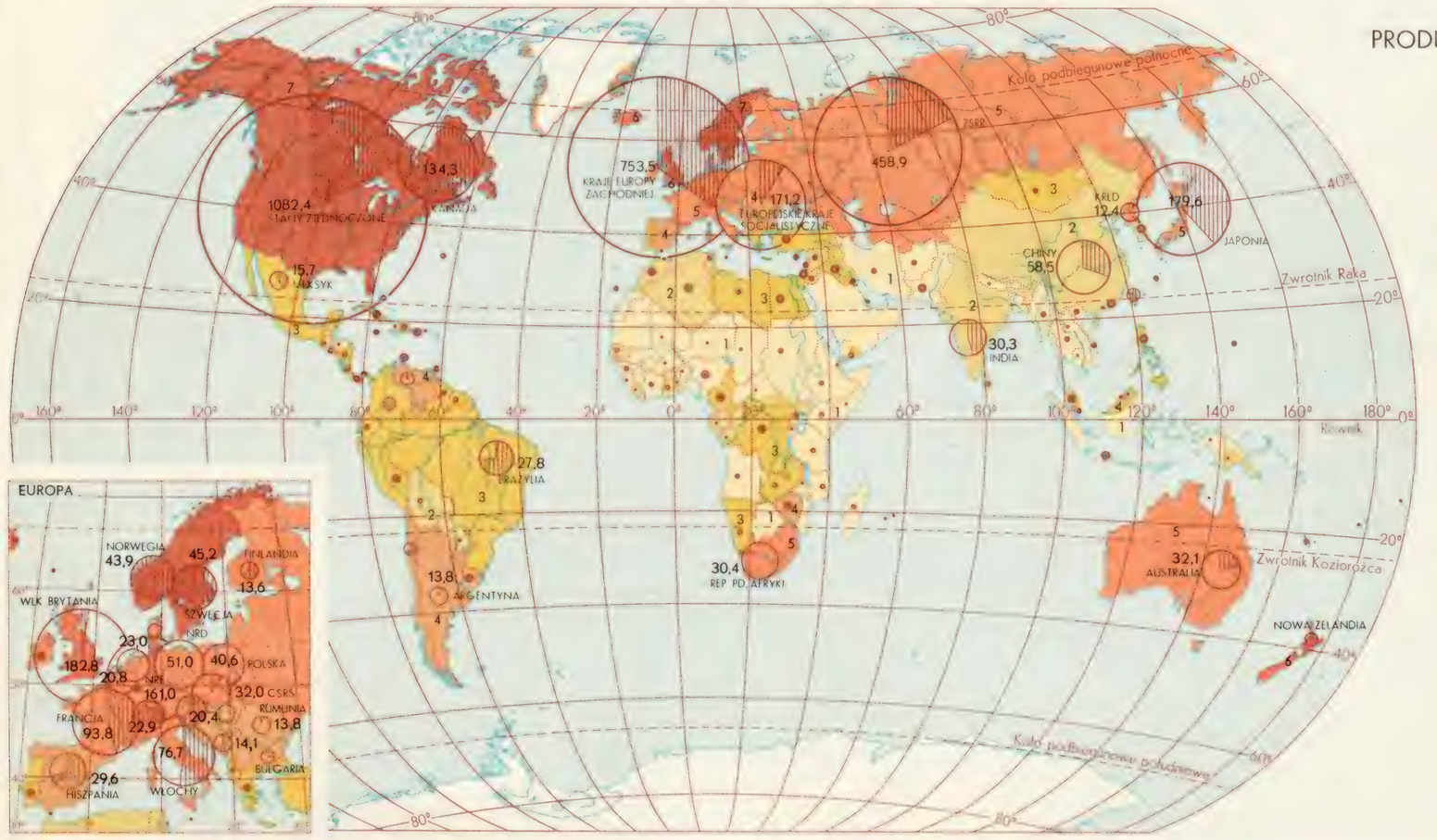

PRODUKCJA ENERGII ELEKTRYCZNEJ (1964)

Produkcja energii elektrycznej na 1 mieszk. w kWh

- 1 poniżej 50
- 2 50—100
- 3 100—500
- 4 500—1000
- 5 1000—3000
- 6 3000—5000
- 7 powyżej 5000

Produkcja ogółem

w tym z elektrowni wodnych

Produkcja energii elektrycznej (powyżej 20 mld kWh. 1 mm² — 1500 mln kWh)

- 10—20 mld kWh
- 5—10 —"—
- 1000—5000 mln kWh
- 100—1000 —"—
- 10—100 —"—

29,2 produkcja energii elektrycznej w mld kWh

Skala 1 : 180 000 000

2000 0 2000 4000 6000 8000 10000 km

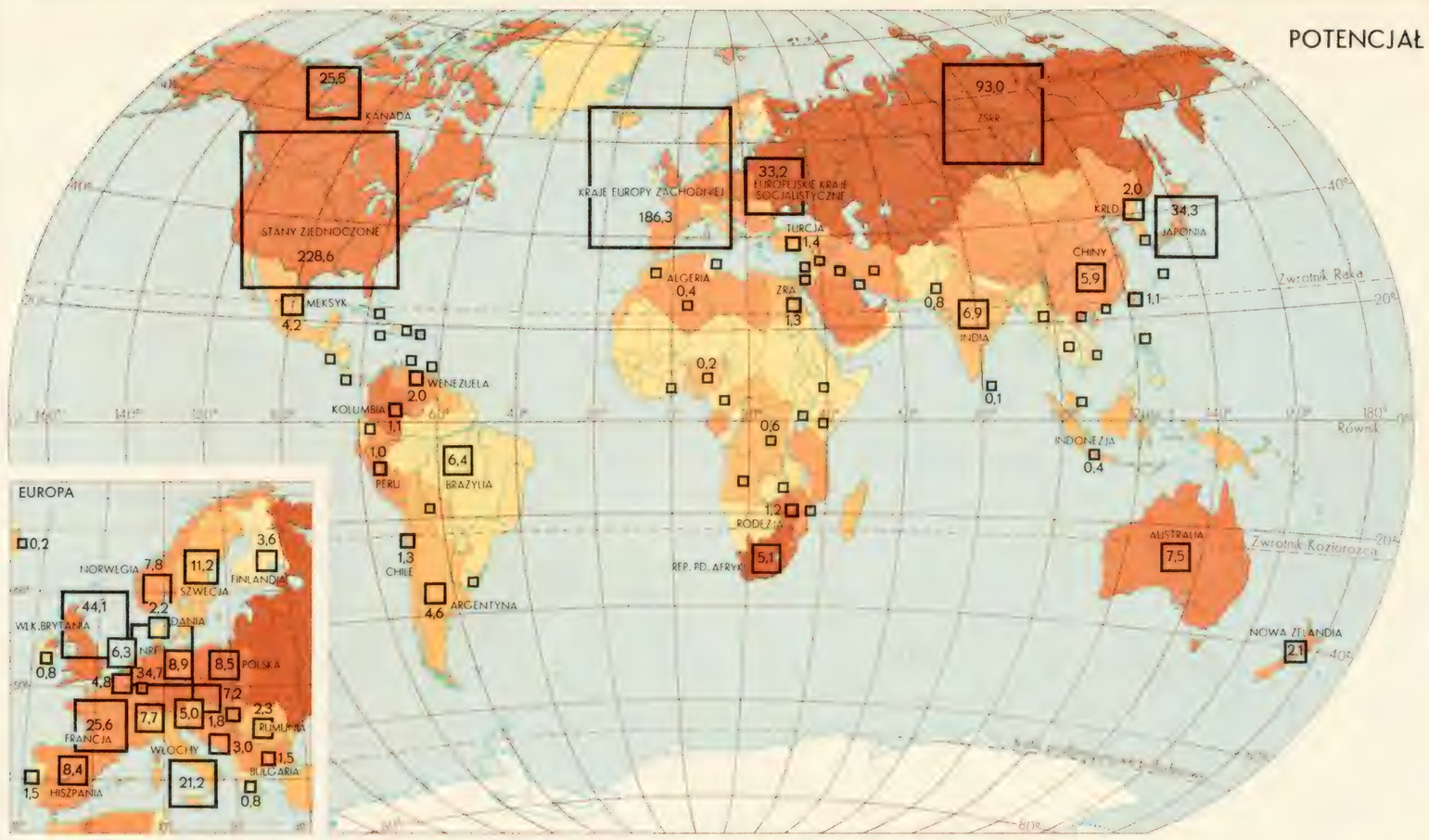

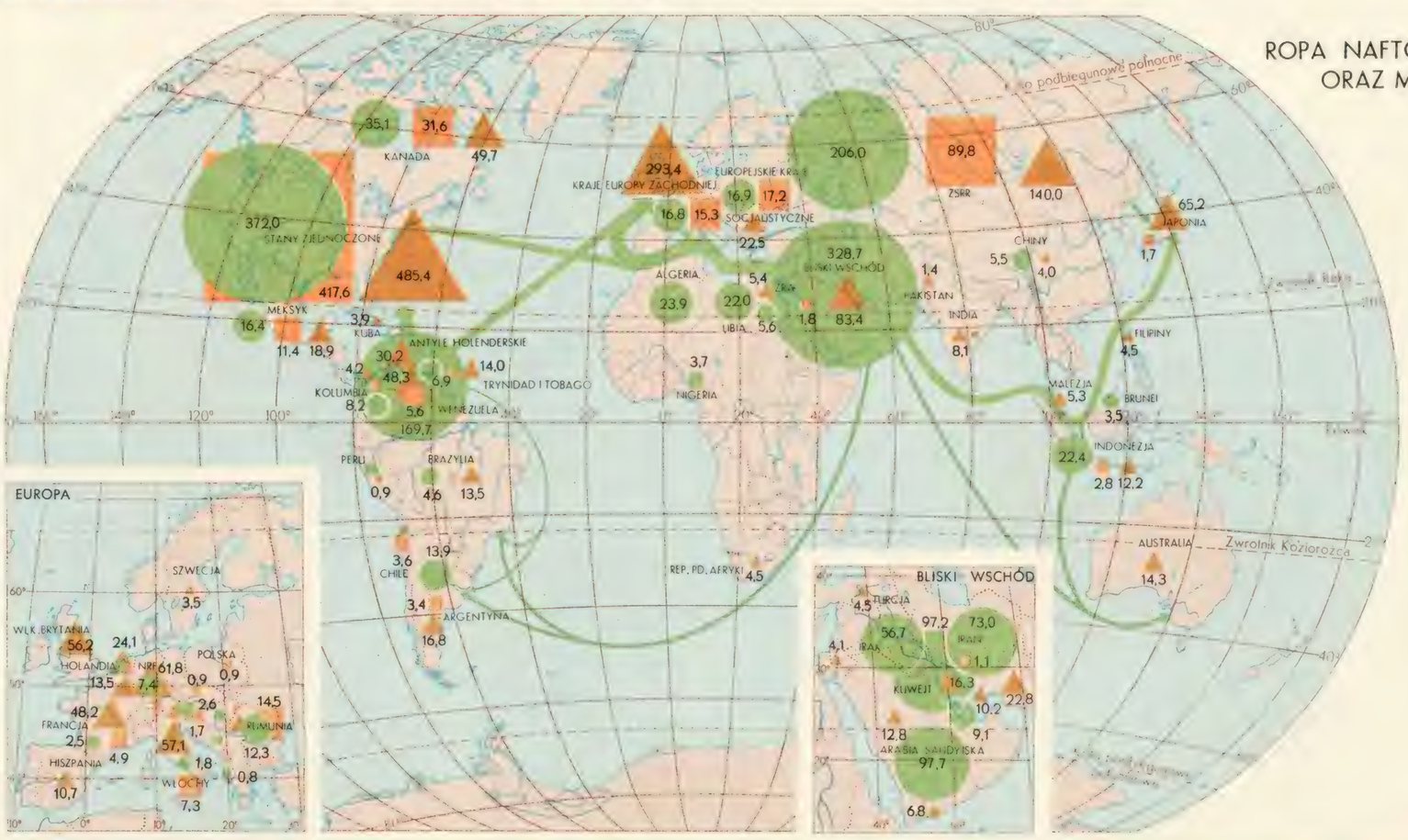

Skala 1 : 180 000 000

2000 0 2000 4000 6000 8000 10000 km

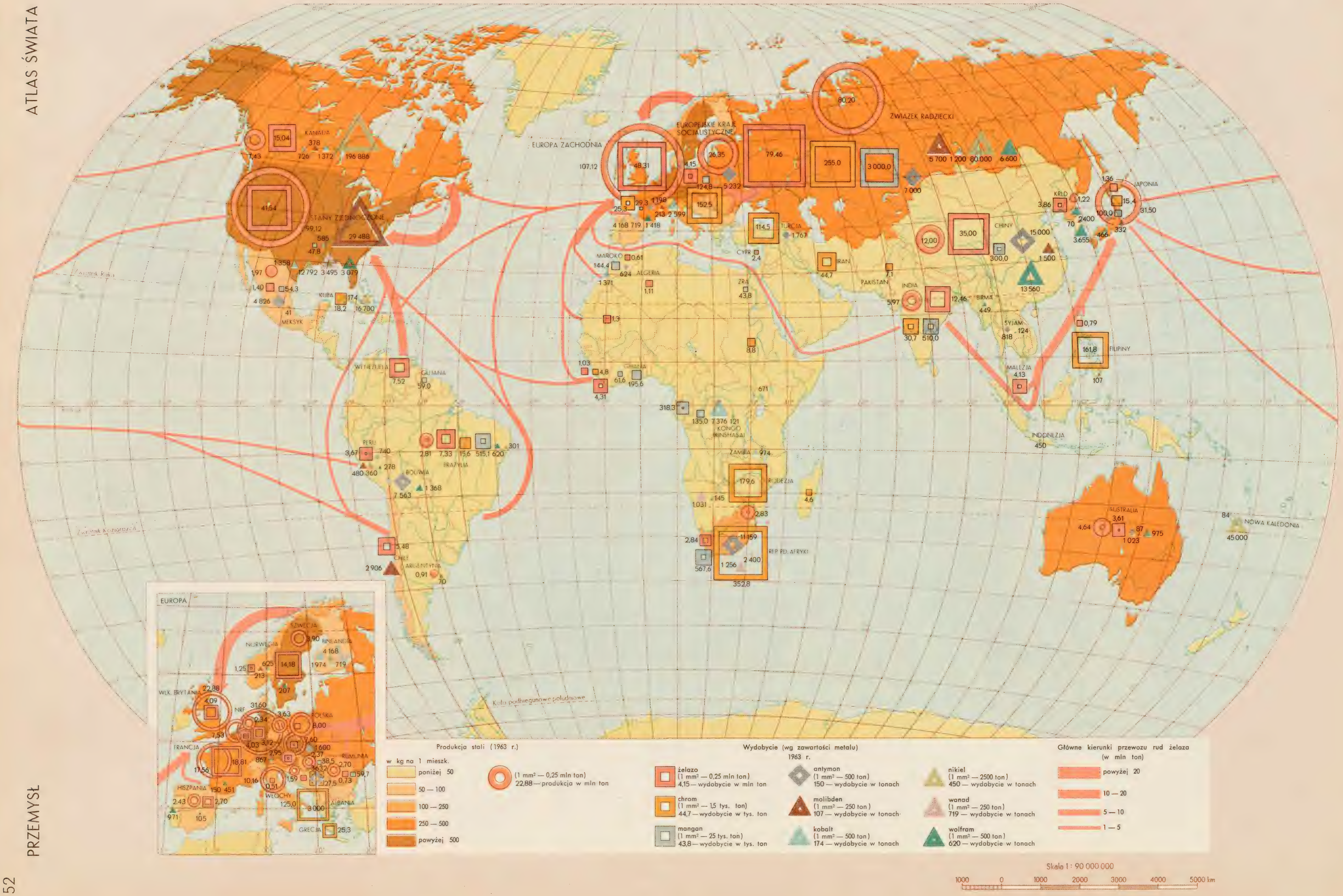

Produkcja stali (1963 r.)

w kg na 1 mieszk.

- poniżej 50
- 50 — 100
- 100 — 250
- 250 — 500
- powyżej 500

(1 mm² — 0,25 mln ton)
22,88 — produkcja w mln ton

Wydobycie (wg zawartości metalu) 1963 r.

- żelazo (1 mm² — 0,25 mln ton) 4,15 — wydobycie w mln ton
- chrom (1 mm² — 1,5 tys. ton) 44,7 — wydobycie w tys. ton
- mangan (1 mm² — 25 tys. ton) 43,8 — wydobycie w tys. ton
- antymon (1 mm² — 500 ton) 150 — wydobycie w tonach
- molibden (1 mm² — 250 ton) 107 — wydobycie w tonach
- kobalt (1 mm² — 500 ton) 17,4 — wydobycie w tonach
- nikiel (1 mm² — 2500 ton) 450 — wydobycie w tonach
- wanad (1 mm² — 250 ton) 719 — wydobycie w tonach
- wolfram (1 mm² — 500 ton) 620 — wydobycie w tonach

Główne kierunki przewozu rud żelaza (w mln ton)

- powyżej 20
- 10 — 20
- 5 — 10
- 1 — 5

Skala 1 : 90 000 000

1000 0 1000 2000 3000 4000 5000 km

TYTAN, BOKSYTY, ALUMINIUM

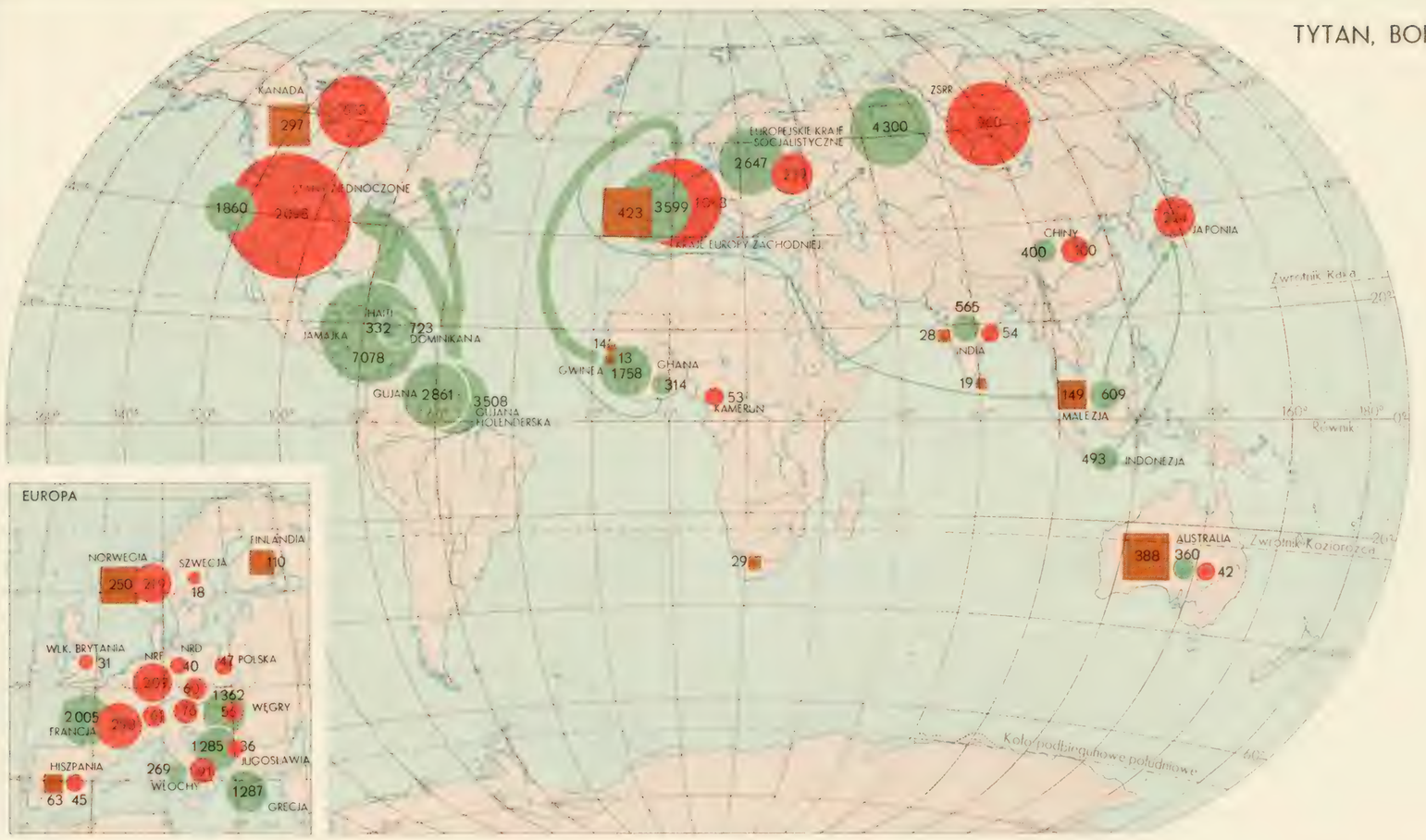

Wydobycie (1963 r.)

- tytan (1 mm² — 10 tys. ton)
- boksyty (zawartość tlenku glinu) (1 mm² — 50 tys. ton)

Produkcja (1963 r.)

- aluminium (1 mm² — 10 tys. ton)
- 105 wydobycie (produkcja) w tys. ton

Główne kierunki przewozu boksytów (w tys. ton)

- powyżej 5 000 000
- 2 000 000 — 5 000 000
- 500 000 — 2 000 000
- 100 000 — 500 000

MIEDŹ, CYNA, KADM

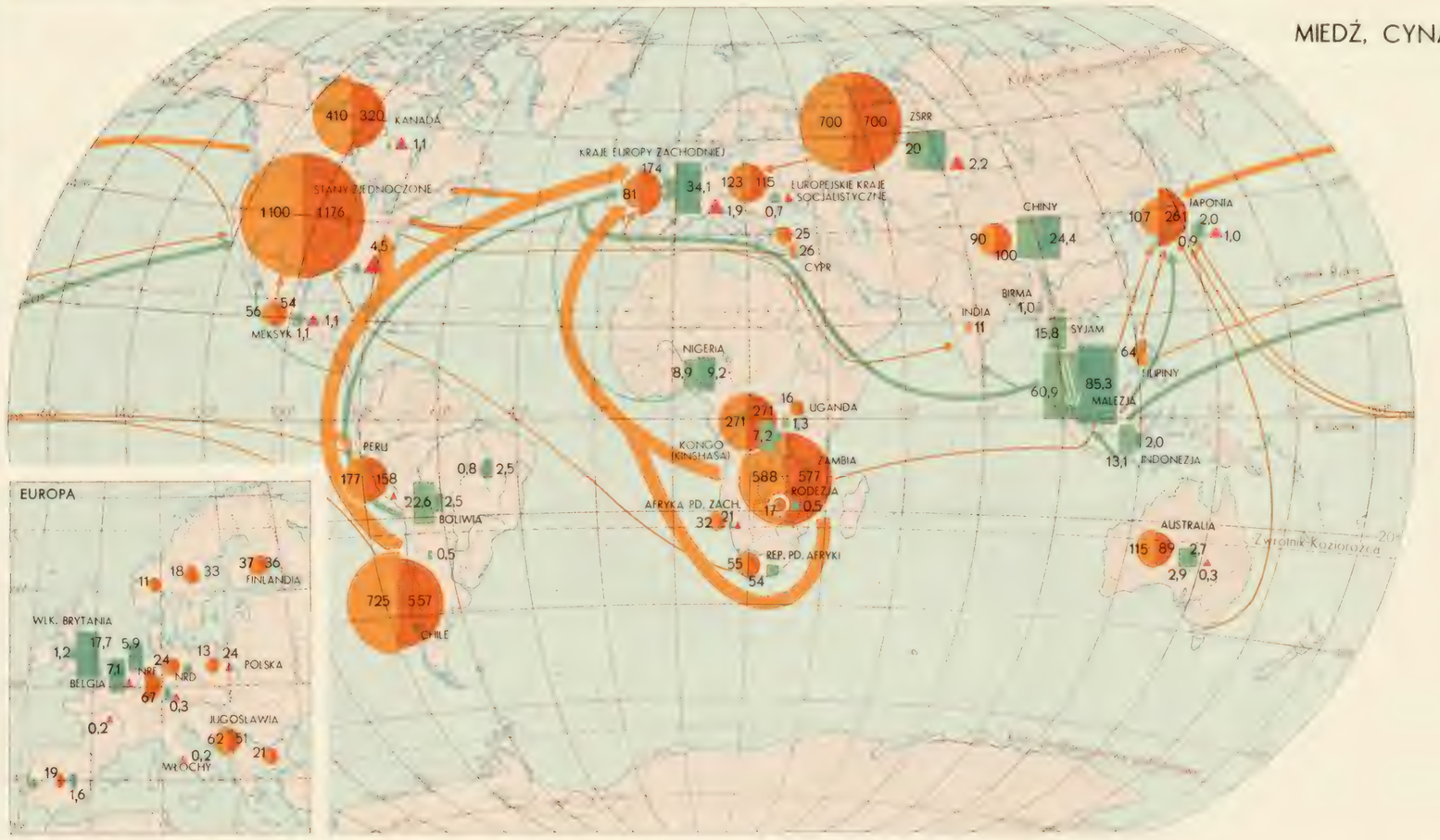

miedź (1 mm² — 10 tys. ton) (1963 r.)

- wydobycie rudy wg zawartości metalu
- produkcja

cyna (1 mm² — 1000 ton) (1963 r.)

- wydobycie rudy wg zawartości metalu
- produkcja

kadm (1 mm² — 1000 ton) (1963 r.)

- 332 wydobycie (produkcja) w tys. ton

Główne kierunki przewozu (w tys. ton)

miedź

- powyżej 300
- 100 — 300
- 20 — 100

cyna

- powyżej 20
- 10 — 20
- poniżej 10

CYNK, OŁÓW

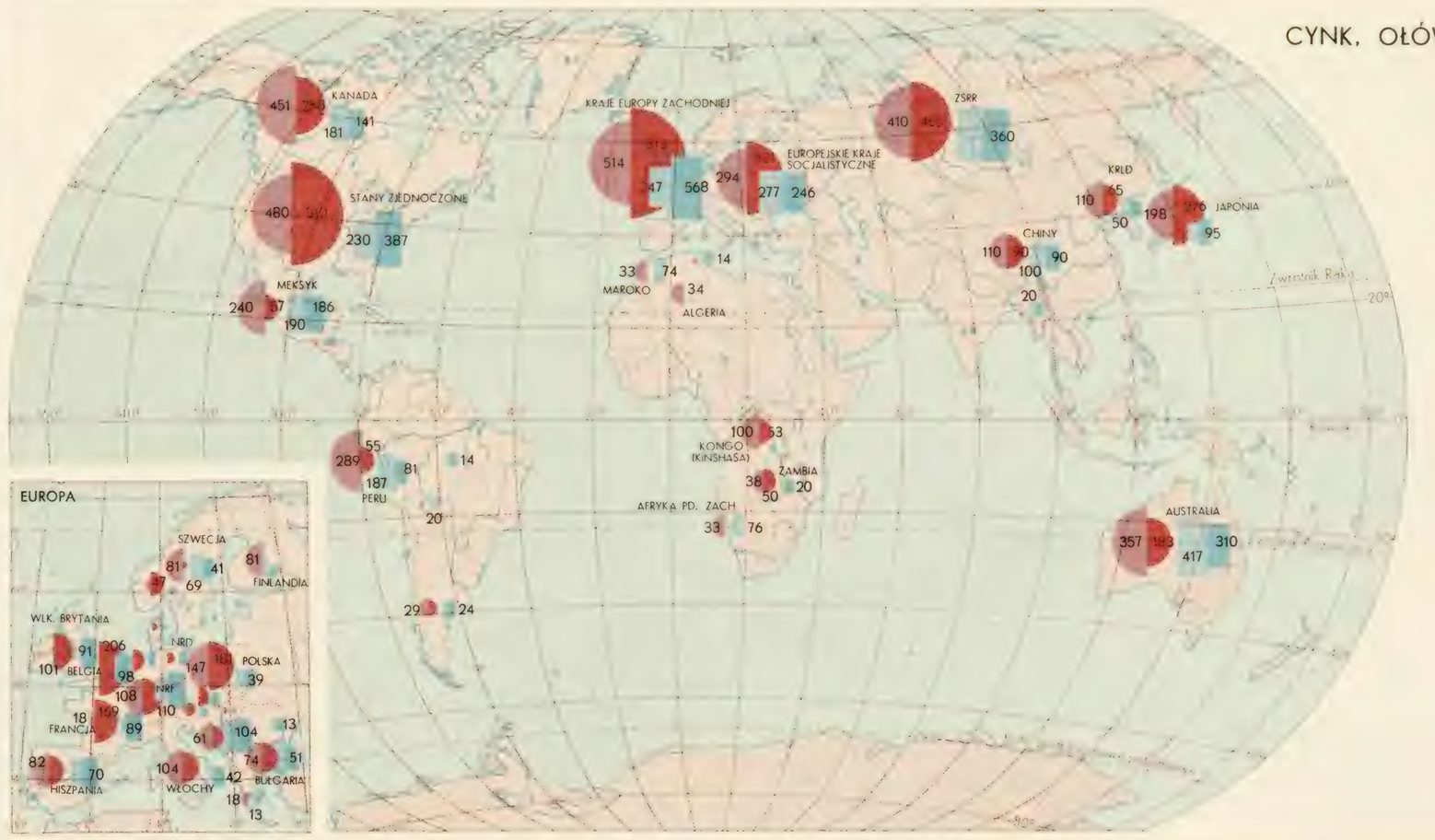

cynk (1 mm² — 10 tys. ton) (1963 r.)

- wydobycie rudy wg zawartości metalu
- produkcja

ołów (1 mm² — 10 tys. ton) (1963 r.)

- wydobycie rudy wg zawartości metalu
- produkcja

108 wydobycie (produkcja) w tys. ton

Skala 1 : 180 000 000

2000 0 2000 4000 6000 8000 10000 km

METALE SZLACHETNE I RTĘĆ

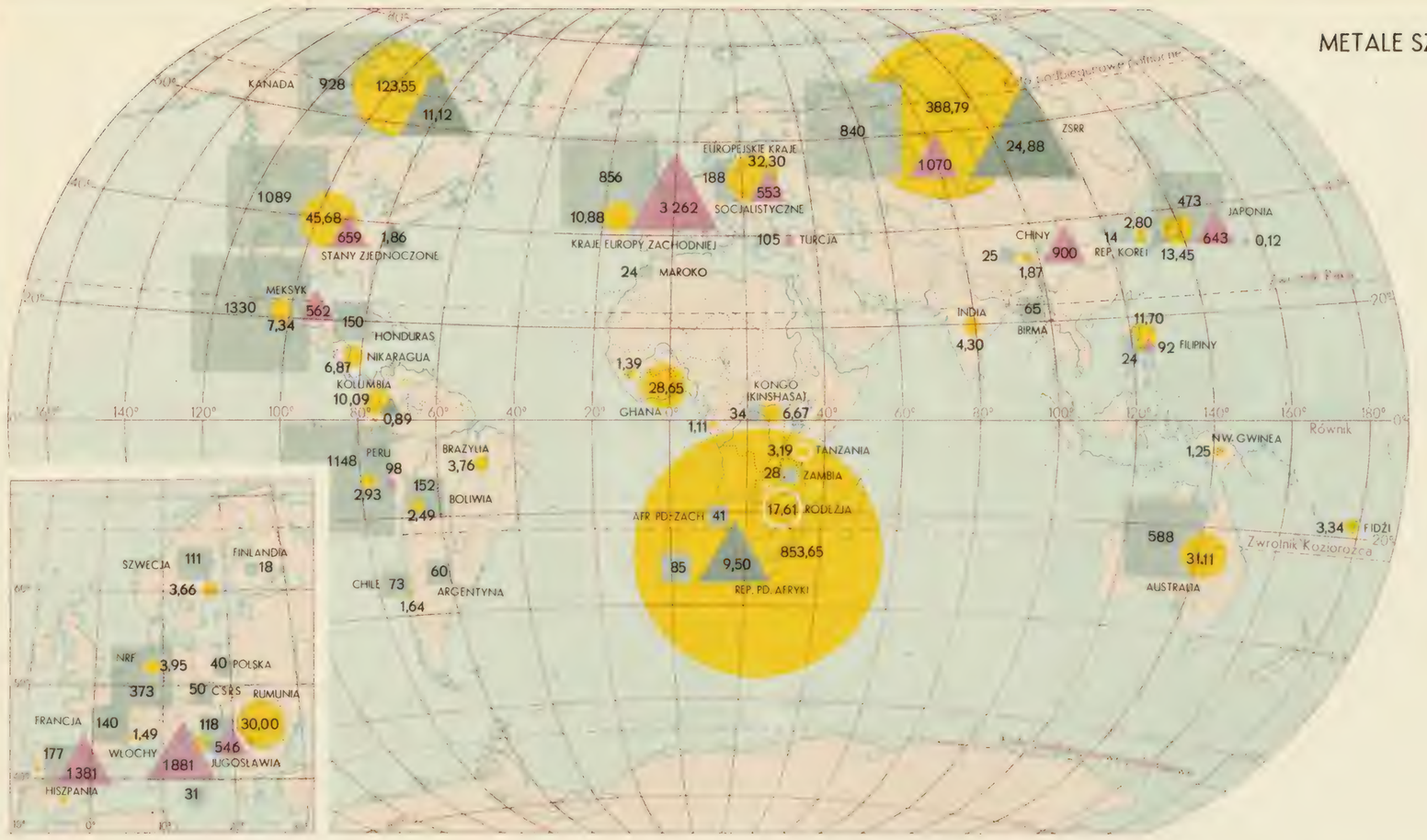

Wydobycie (1963 r.)

- złoto (1 mm² — 1000 kg)
- 100 — 1000 kg
- srebro (1 mm² — 5 ton)
- platyna i platynowce (1 mm² — 250 kg)
- rtęć (1 mm² — 50 ton)
- 16,09 wydobycie w tonach

BERYL, KOLUMBIT I TANTALIT, SELEN, CYRKON

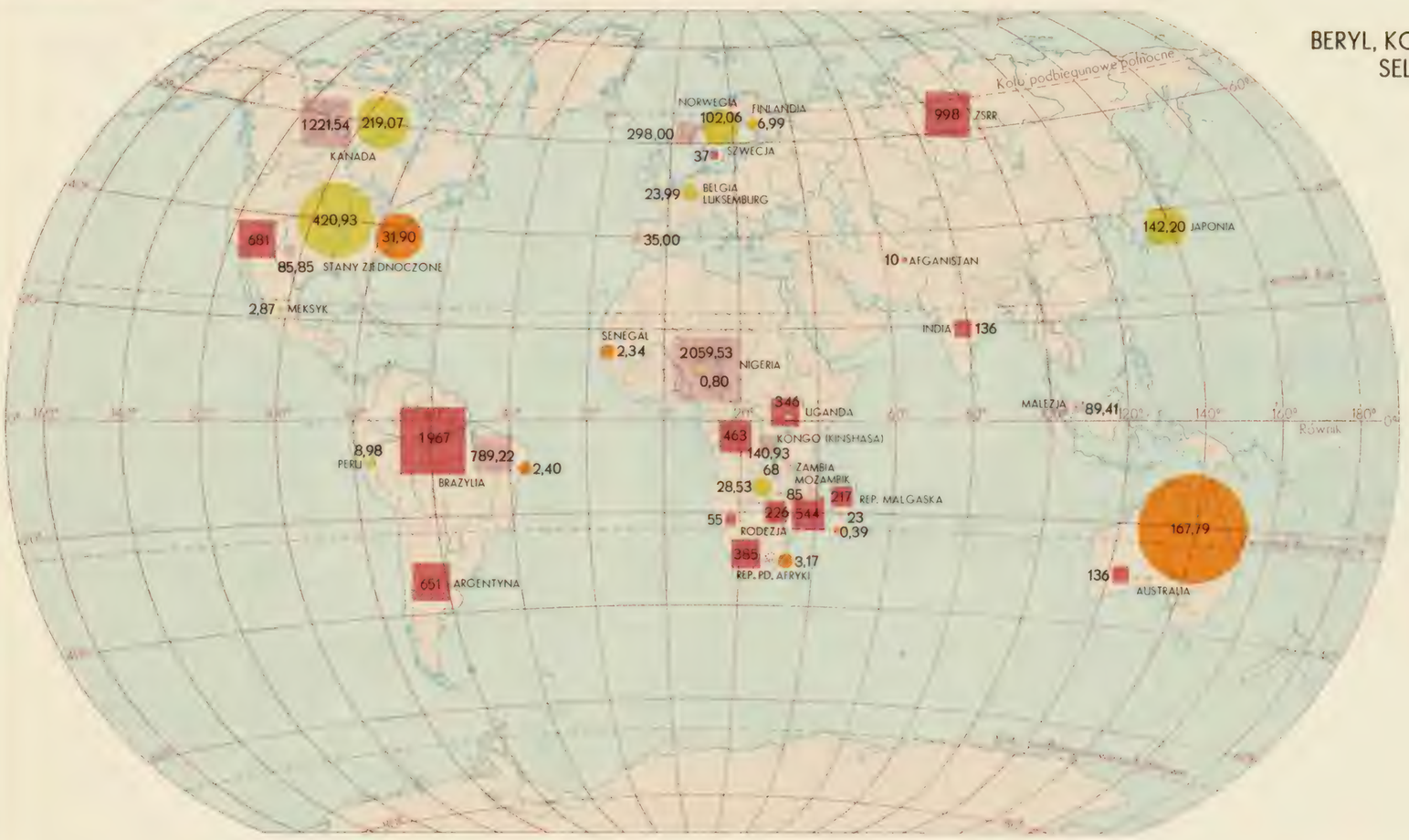

Wydobycie (1963 r.)

- beryl (ruda) (1 mm² — 25 ton)
- kolumbit i tantalit (koncentraty) (1mm² — 25 ton)
- selen (1 mm² — 5 ton)
- 23,99 wydobycie w tonach
- cyrkon (koncentraty) (1 mm² — 1000 ton)
- 31,90 wydobycie w tys. ton

DIAMENTY, MATERIAŁY ŚCIERNE I IZOLACYJNE

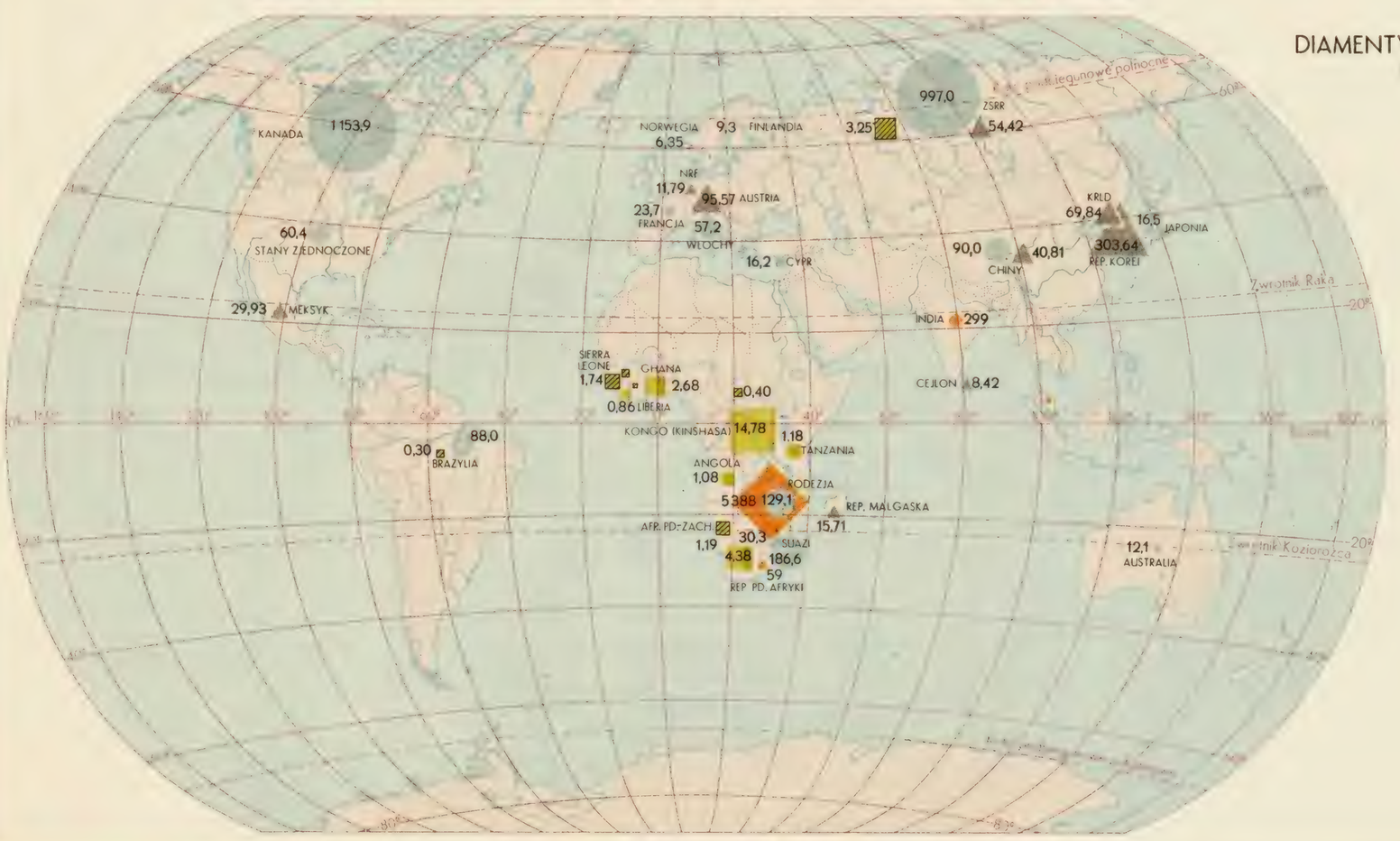

Wydobycie (1963 r.)

- 1 2 diamenty (1 mm² — 500 000 karatów) 1- przemysłowe 2- jubilerskie
- diamenty ogółem
- 15,71 wydobycie w mln karatów
- korund (1 mm² — 100 ton)
- 73 wydobycie w tonach
- azbest (1 mm² — 10 tys. ton)
- 15,7 wydobycie w tys. ton
- grafit (1 mm² — 1 tys. ton)
- 40,81 wydobycie w tys. ton

Skala 1 : 180 000 000

2000 0 2000 4000 6000 8000 10000 km

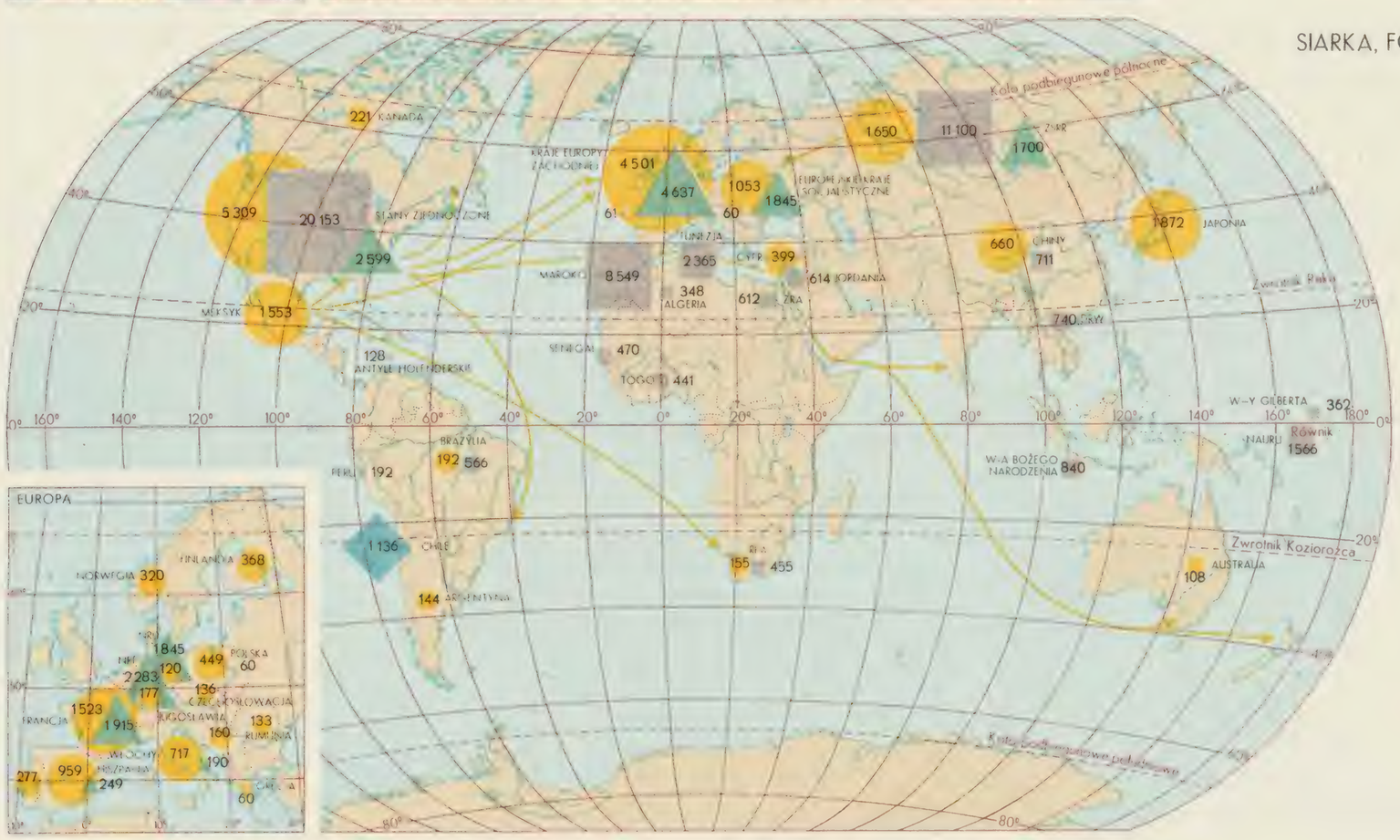

Skala 1 : 180 000 000

2000 0 2000 4000 6000 8000 10000 km

CEMENT

Produkcja cementu (1963 r.) na 1 mieszk. w kg.

- 1 — 10
- 10 — 100
- 100 — 200
- 200 — 400
- powyżej 400

cement (1 mm² — 250 tys. ton)

2,52 produkcja w mln ton

OBRABIARKI

produkcja obrabiarek (1963 r.) (1 mm² — 10 mln dolarów)

293 produkcja w mln dolarów

SAMOCHODY, STATKI WODOWANE

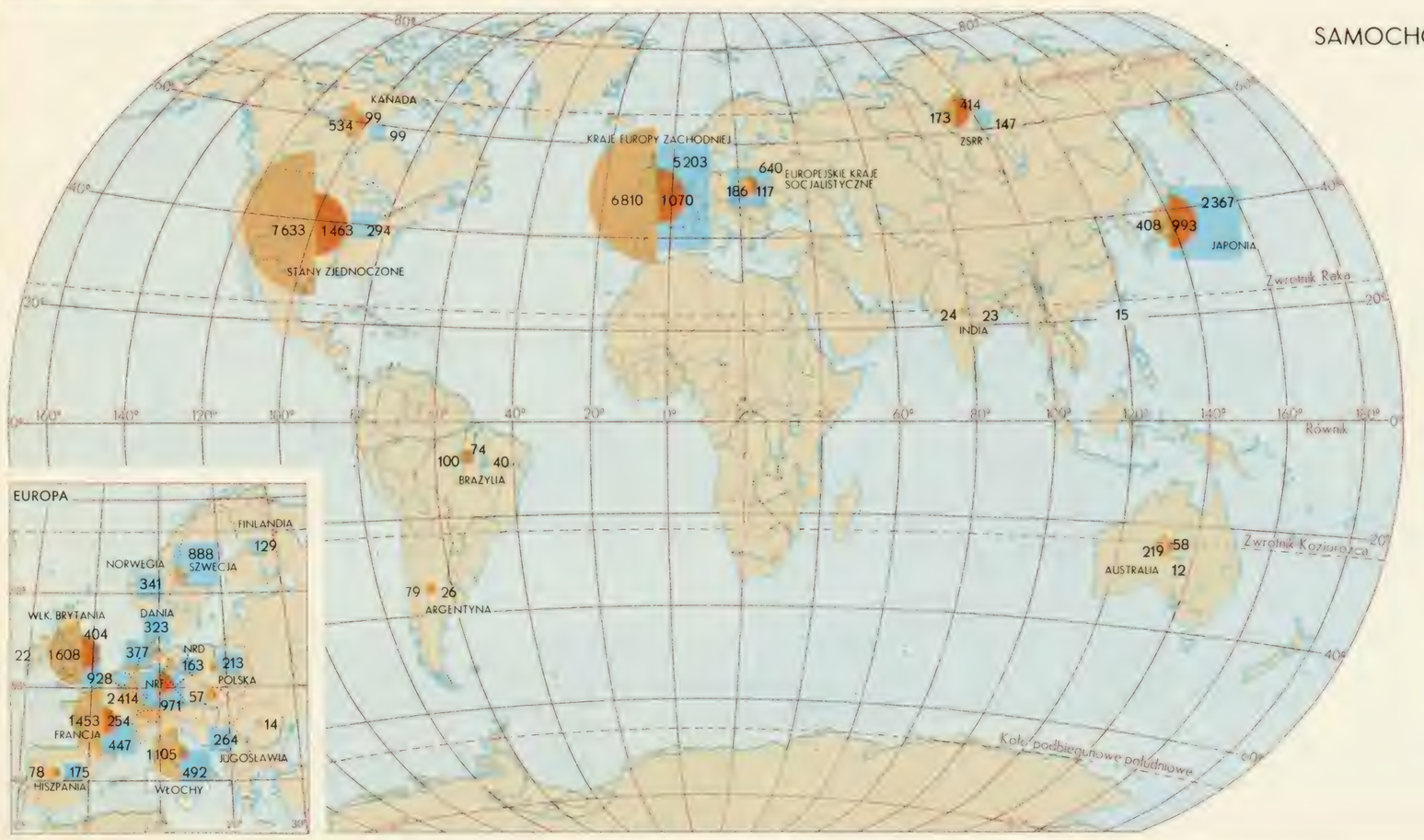

Samochody (1963 r.)

- osobowe
- ciężarowe

(1 mm² — 50 tys. szt.)

statki wodowane (1963 r.) (1 mm² — 25 tys. BRT)

173 produkcja { samochody w tys. szt. / statki wodowane w tys. BRT

Skala 1 : 180 000 000

2000 0 2000 4000 6000 8000 10000 km

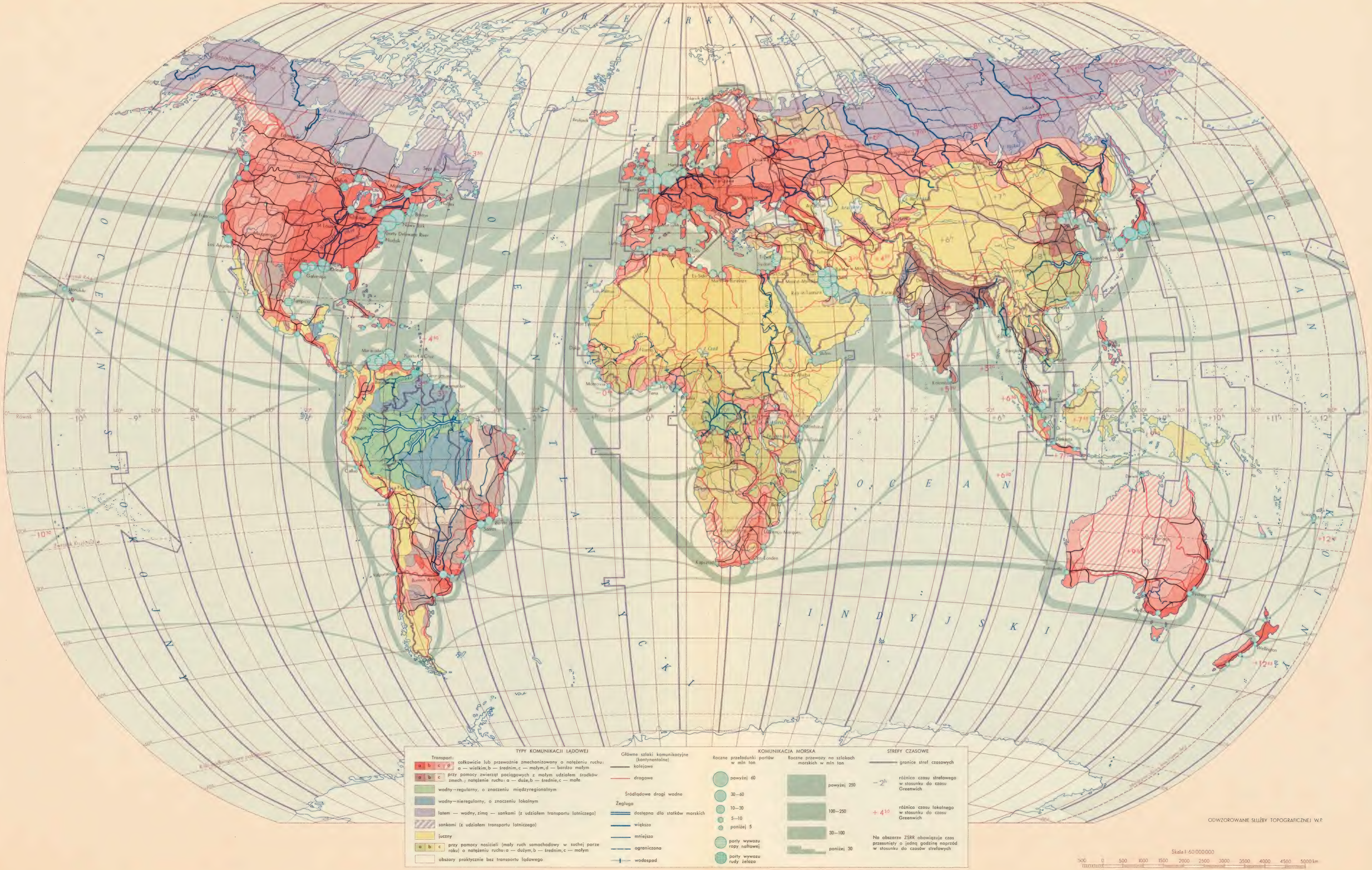
MORZE ARKTYCZNE
OCEAN SPOKOJNY
OCEAN ATLANTYCKI
OCEAN INDYJSKI
OCEAN SPOKOJNY
Równik
Zwrotnik Raka
Zwrotnik Koziorożca
Koło Podbiegunowe Północne
Koło Podbiegunowe Południowe
Fairbanks
Edmonton
Winnipeg
Minneapolis
Duluth
Montreal
Quebec
Halifax
Boston
New York
Philadelphia
Norfolk
St Louis
Memphis
Chicago
Detroit
Toronto
Ottawa
San Francisco
Los Angeles
Monterrey
Houston
Galveston
New Orleans
Tampico
Honolulu
Reykjavik
Hamburg
Berlin
Warszawa
Moskwa
Kiev
Kazan
Sverdlovsk
Omsk
Alma-Ata
Taszkent
Irkutsk
Jakutsk
Tokio
Osaka
Szanghaj
Kanton
Hongkong
Bangkok
Singapur
Calcutta
Karachi
Teheran
Bagdad
Kairo
Aleksandria
Tel Aviw
Ankara
Istanbul
Rzym
Paryż
Londyn
Madryt
Lisbona
Dakar
Monrovia
Accra
Lagos
Douala
Kinszasa
Luanda
Lusaka
Nairobi
Addis Abeba
Mogadiszu
Kapsztad
Port Elizabeth
Durban
Maputo
Antananarywa
Port Louis
Mombasa
Dar es Salaam
Bombaj
Kolombo
Madras
Delhi
Kalkuta
Rangun
Hanoi
Manila
Djakarta
Port Darwin
Brisbane
Sydney
Melbourne
Adelaida
Perth
Wellington
Suwa
Honolulu
Bogota
Caracas
Quito
Lima
Rio de Janeiro
Sao Paulo
Santos
Buenos Aires
Montevideo
Asuncion
La Paz
Santiago
Valparaiso
Punta Gallinas
Panama
Manaos
Belem
Recife
Salvador
Porto Alegre
Pelotas
Cuiaba
Goiania
Belo Horizonte
Vitoria
Rio Grande do Sul
Rio Grande do Norte
Rio Grande do Sul
Rio Grande do Sul
Rio Grande do Sul

A-Adler-Socat
S-Stunger

Przewozy pasażerów w tys. rocznie (1963–1964)

- poniżej 30
- 30 — 100
- 100 — 500
- 500 — 1000
- 1000 — 2 000
- powyżej 2 000

Ruch pasażerów w portach lotniczych w tysiącach (rocznie)

- powyżej 10 000
- 3 000 — 10 000
- 1 000 — 3 000
- 500 — 1 000
- 100 — 500
- poniżej 100 (ważniejsze porty lotnicze)

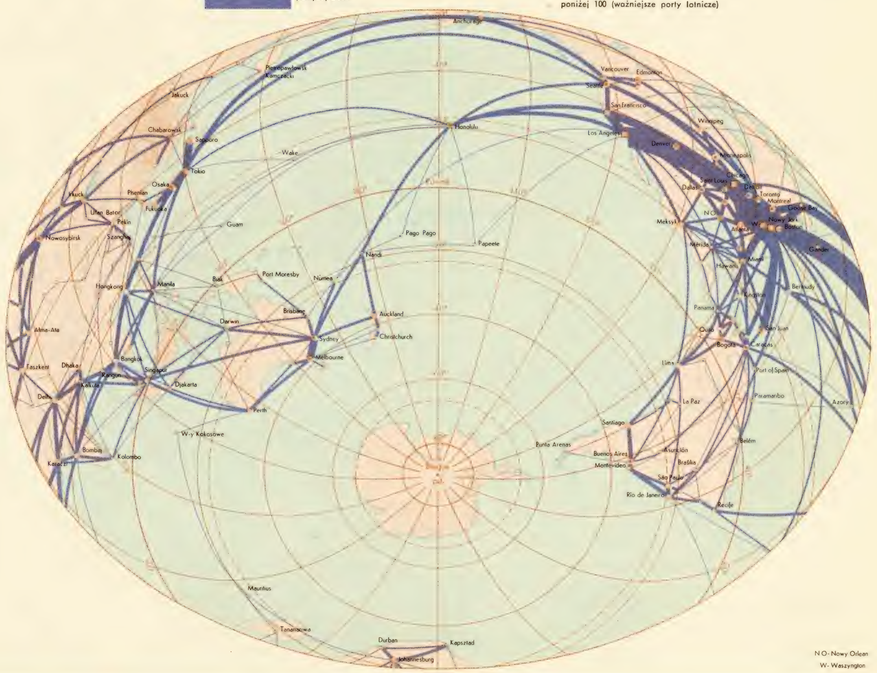

N.O.-Nowy Orlean
W.-Waszyngton

Skala 1 : 150 000 000

2000 0 2000 4000 6000 8000 km

TELEKOMUNIKACJA (1964)

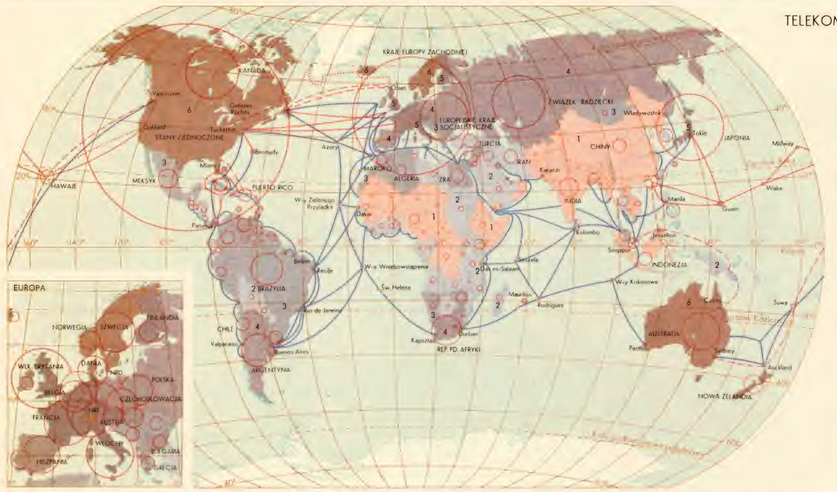

Ilość aparatów telefonicznych na 1000 mieszk.

- 1 poniżej 2
- 2 2—10
- 3 10—30
- 4 30—100
- 5 100—200
- 6 powyżej 200

Ilość aparatów telefonicznych w tys. sztuk

- poniżej 10
- 10—50
- 50—150
- 150—500
- 500—1000
- powyżej 1000 — powierzchnia kół proporcjonalna do ilości aparatów

Główne kable podmorskie o wiązkach

- 24 i 48 łączy telefonicznych
- 80 łączy telefonicznych
- 128 i 160 łączy telefonicznych
- Główne kable telegraficzne i telegraficzno – telefoniczne

RADIO I TELEWIZJA (1964)

Ilość radioodbiorników na 1000 mieszk.

- 1 poniżej 25
- 2 25—50
- 3 50—100
- 4 100—200
- 5 200—300
- 6 powyżej 300

1 mm wys. słupka — 20 telewizorów na 1000 mieszk.

– brak telewizji lub telewizja w stadium prób

147 ilość telewizorów na 1000 mieszk.

TURYSTYKA MIĘDZYNARODOWA (1963)

Turyści zagraniczni wg krajów

- NRF
- Francja
- Stany Zjednoczone
- Szwajcaria
- Wlk. Brytania
- Włochy
- Holandia
- Austria
- Belgia
- Kraje skandynawskie
- Kraje socjalistyczne
- Kraje arabskie
- Japonia
- Kanada
- Różne kraje

Turyści zagraniczni w tys.

- powyżej 10000
- 5000—10000
- 1000—5000
- 500—1000
- 100—500
- poniżej 100

Dochody z turystyki na 1 mieszk. w dolarach (rocznie)

- 10—25
- 25—50
- powyżej 50

Skala 1 : 180 000 000

2000 0 2000 4000 6000 8000 10000 km

OŚWIATA

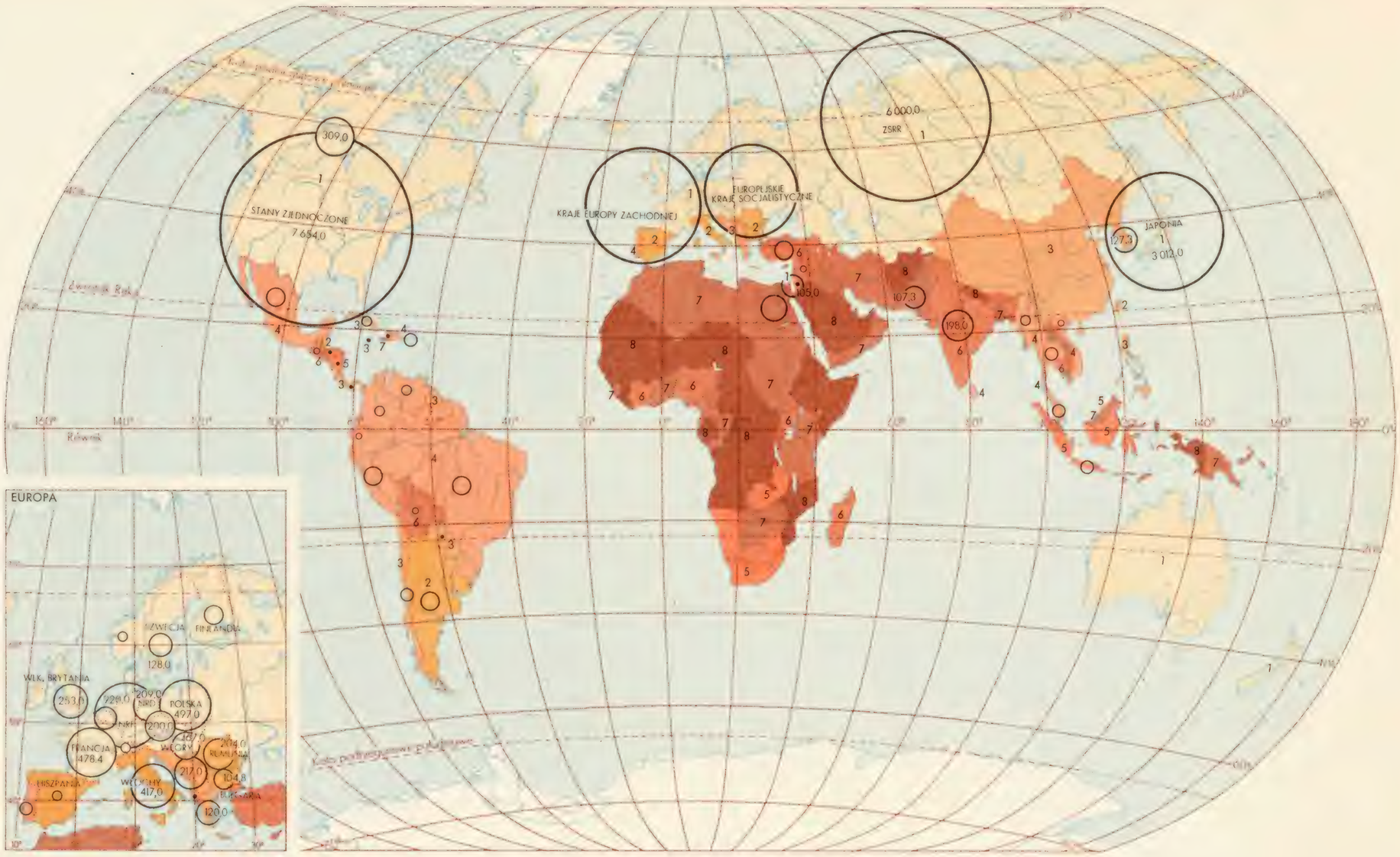

Analfabeci w % ogółu ludności w wieku ponad 10–15 lat

1	poniżej 5	5	45–60
2	5–15	6	60–75
3	15–30	7	75–90
4	30–45	8	powyżej 90

Ilość osób z wykształceniem wyższym

- • poniżej 5 000
- ○ 5 000–15 000
- ○ 15 000–30 000
- ○ 30 000–60 000
- ○ 60 000–100 000

koła większe—powyżej 100 000
1 mm² — 10 000 osób
120,0 liczba osób z wyższym wykształceniem (w tys.)

WYŻYWIENIE

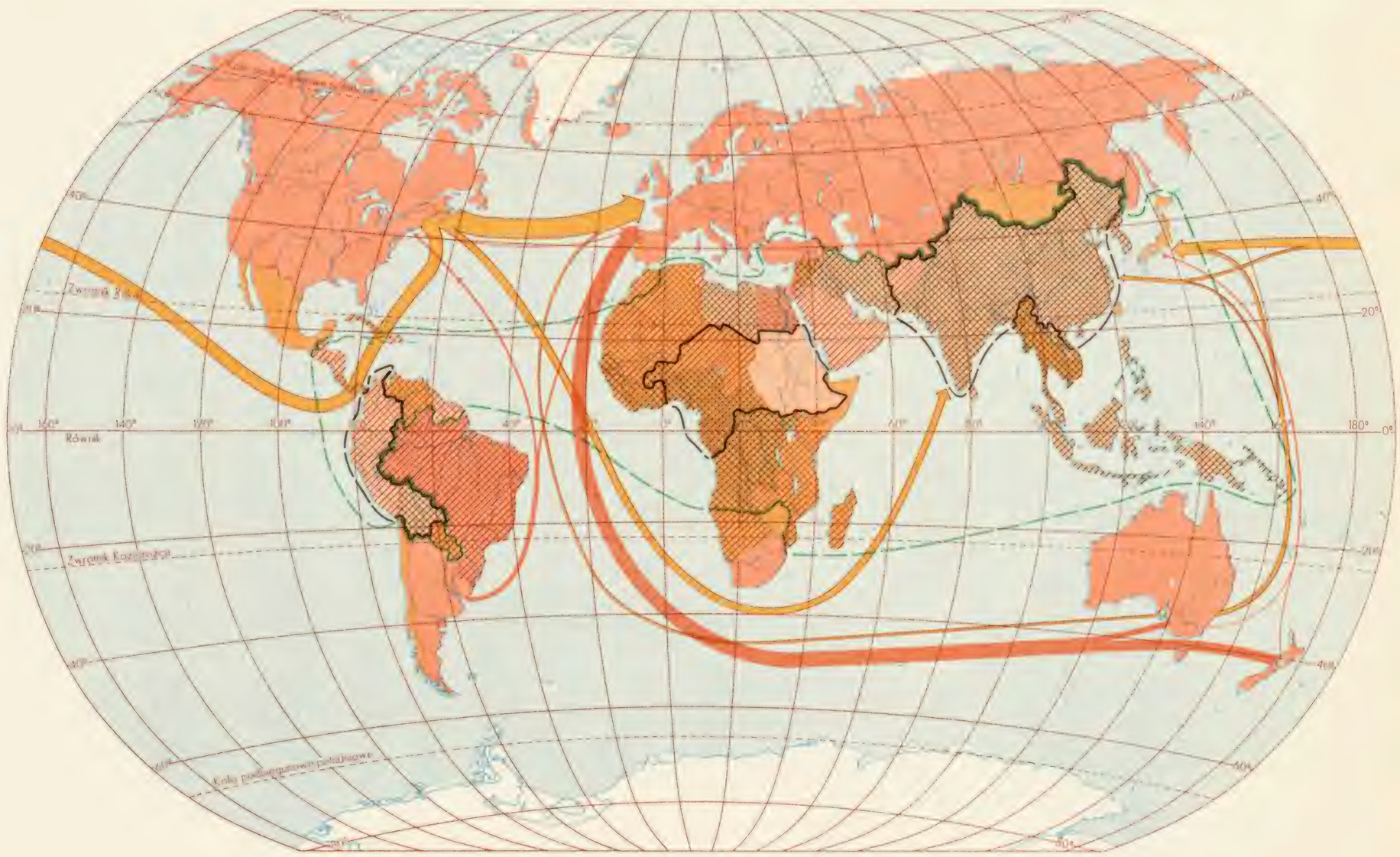

Pokrycie zapotrzebowania na kalorie:
- bardzo dobre (powyżej 105%)
- średnie (95—105%)
- słabe (poniżej 95%)

Niedostateczne spożycie
- białka ogółem (poniżej 70 g na osobę dziennie)
- białka zwierzęcego (poniżej 15 g na osobę dziennie)

Główne kierunki przewozów
- mięso i masło
- pszenica

- obszary zagrożone klęską głodu w latach nieurodzaju
- obszary z dominującą dietą wegetariańską

Skala 1 : 150 000 000

2000 0 2000 4000 6000 8000 km

DOCHÓD NARODOWY NA 1 MIESZKAŃCA (1965)

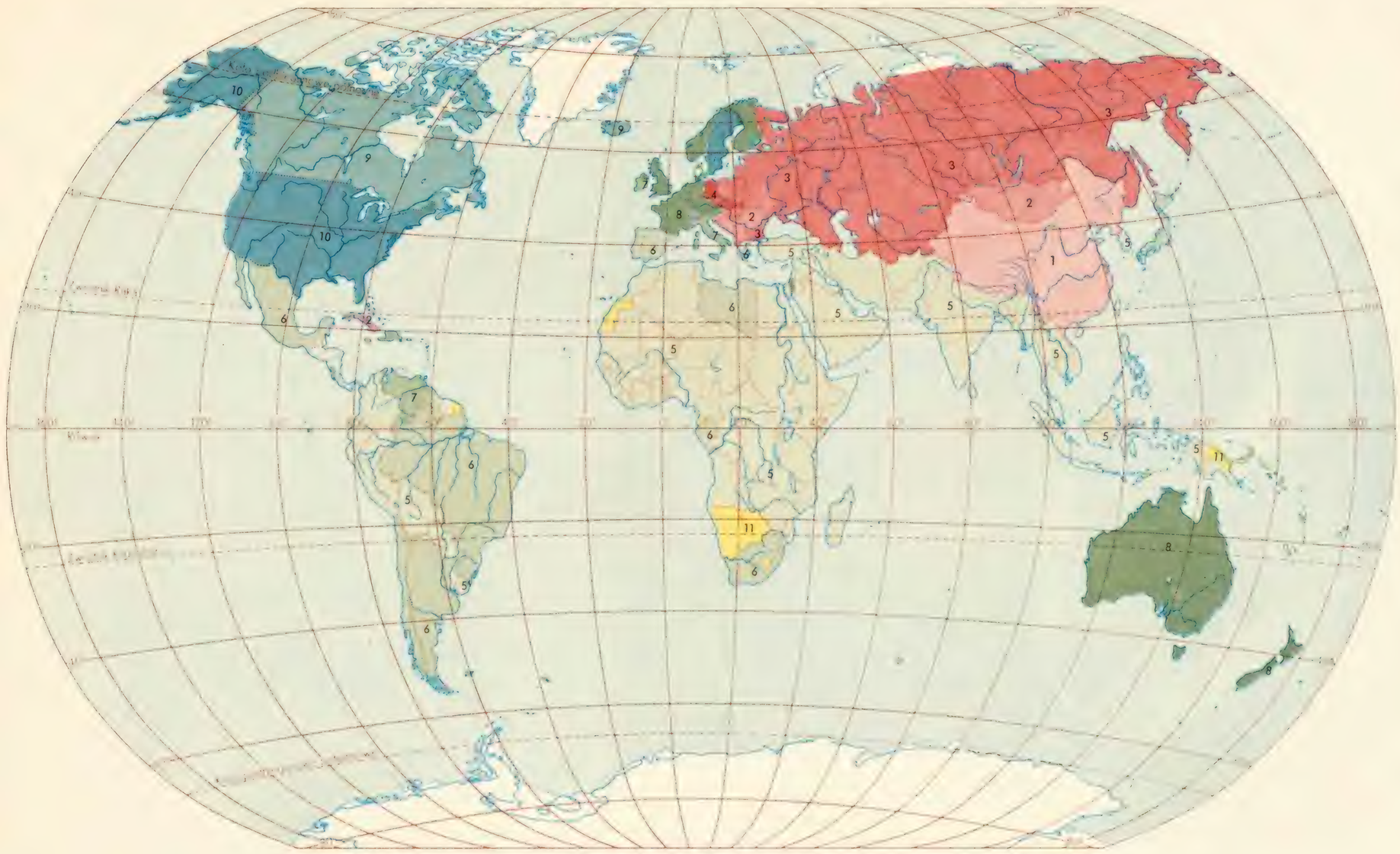

KRAJE SOCJALISTYCZNE
w rublach na 1 mieszk. rocznie

- 1 poniżej 300
- 2 300 — 700
- 3 700—1000
- 4 1000—1500

KRAJE NIESOCJALISTYCZNE
w dolarach USA na 1 mieszk. rocznie

- 5 poniżej 300
- 6 300 — 700
- 7 700—1000
- 8 1000—1700
- 9 1700—2000
- 10 powyżej 2000
- 11 brak danych

WZROST DOCHODU NARODOWEGO

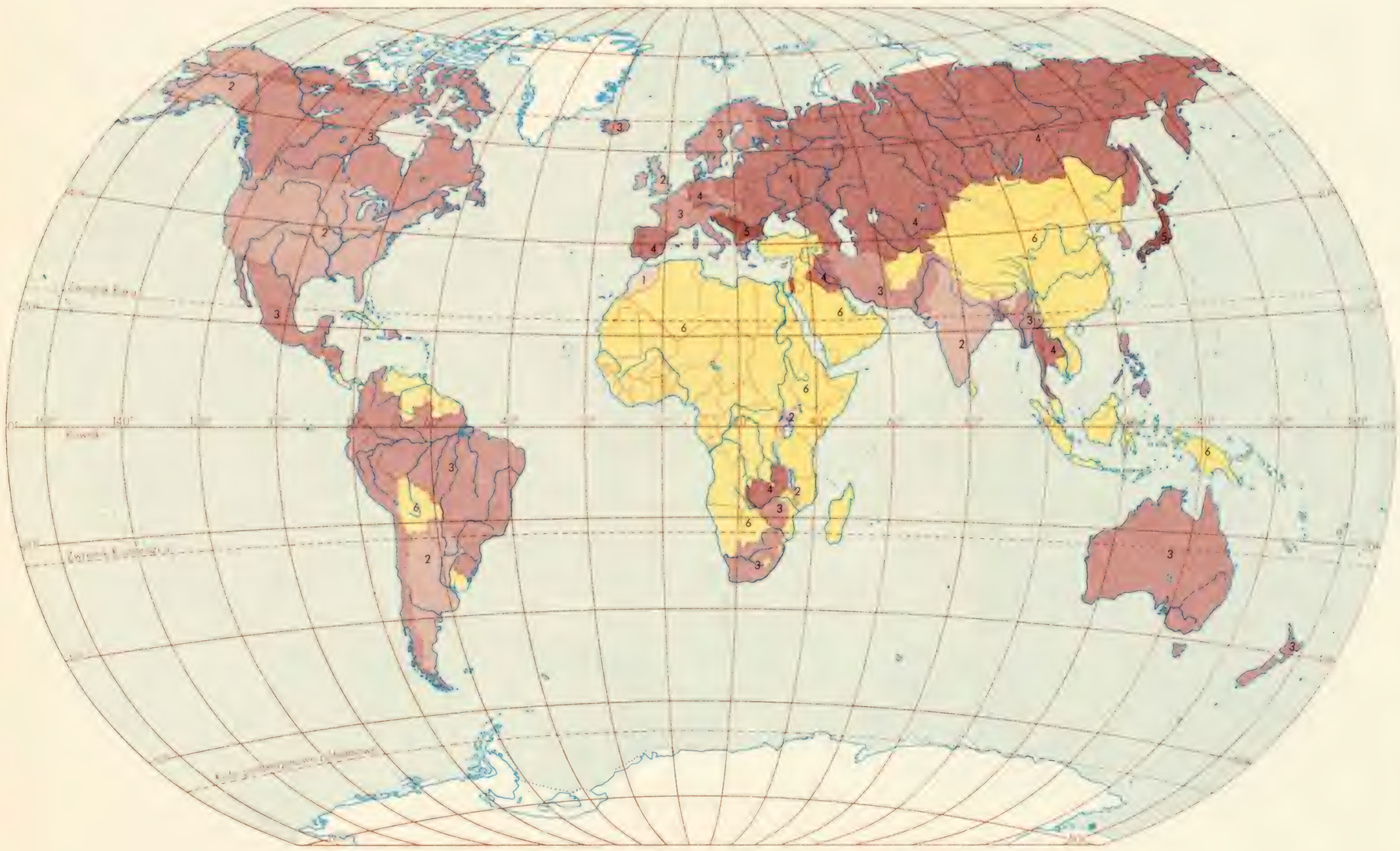

Średni roczny wzrost dochodu narodowego w latach 1955—1965 w %

- 1 poniżej 2
- 2 2—4
- 3 4—6
- 4 6—8
- 5 8—10
- 6 brak danych

Skala 1 : 150 000 000

2000 0 2000 4000 6000 8000 km

Na zach. od Greenwich
Na wsch. od Greenwich
MORZE ARKTYCZNE
GRENLANDIA
MORZE GRENLANDZKIE
MORZE LABRADORSKIE
BASEN LABRADORSKI
OCEAN ATLANTYCKI
ISLANDIA
MORZE NORWESKIE
MORZE BARENTSA
MORZE PÓŁNOCNE
MORZE ŚRÓDZIEMNE
MORZE SARGASSOWE
BASEN NORWESKI
BASEN ŁOFOCKI
BASEN ZACHODNIO EUROPEJSKI
BASEN NOWOFUNDLANDZKI
BASEN IBERYJSKI
GRZBIET ŁAMANY
GRZBIET REYKJANES
GRZBIET AZORSKI
GRZBIET PIASKOWY
ŁAWICA NOWOFUNDLANDZKA
ŁAWICA GEORGA
ŁAWICA FLEMISH CAP
ŁAŃCUCH NOWEJ ANGLII
MORZE PÓŁNOCNOAMERYKAŃSKIE
BASEN NOWEJ ANGLII
BERMUDZKIE
Montreal – Glasgow 4955, Liverpool 5112
Nowy Jork – Reykjavik 4400, Murmansk 7400, Archangielsk 8000
Godthåb – Reykjavik 1002
Nowy Jork – Glasgow 5330, Liverpool 5600
Nowy Jork – Liverpool 3937
Nowy Jork – Londyn 6000, Rotterdam 6030, Gdynia 7470, Leningrad 7500
Montreal – Liverpool 3570, Londyn 6000, Hamburg 6072, Gdynia 7031
Boston – Liverpool 3286, Londyn 3716
Nowy Orlean – Nowy Jork 1367
Nowy Orlean – Nowy Jork 1362
Nowy Orlean – Liverpool 5448, Londyn 5855
Nowy Jork – Gibraltar 3504, Port Said 3489
Nowy Jork – Rio de Janeiro 5000, Buenos Aires 5500
Nowy Jork – Kapsztad 12594
Rotterdam 9039, Hamburg 9429, Gdynia 10112
Kopenhaga – Lizbona 3000
Rio de Janeiro – Gibraltar 5000, Port Said 5500
Buenos Aires 11500, Rio de Janeiro 5000, Recife 7500, Londyn
Kopenhaga – Liverpool 1000, Londyn 1100
Zatoka Biskajska
Zatoka Gdańska
Zatoka Fińska
Zatoka Botnicka
Morze Adriatyckie
Morze Tyrreńskie
Morze Egejskie
Morze Czarne
Morze Kaspijskie
Morze Białe
Morze Czerwone
Morze Arabskie
Morze Śródziemne
Morze Żółte
Morze Japońskie
Morze Okhockie
Morze Beringa
Morze Czukockie
Morze Wschodnio-Chińskie
Morze Południowo-Chińskie
Morze Filipińskie
Morze Celebes
Morze Jawajskie
Morze Timoru
Morze Arafura
Morze Koralowe
Morze Tasmana
Morze Bismarcka
Morze Salomona
Morze Bandy
Morze Ceram
Morze Flores
Morze Sulu
Morze Tajwańskie
Morze Wschodnio-Chińskie
Morze Japońskie
Morze Okhockie
Morze Beringa
Morze Czukockie
Morze Białe
Morze Czerwone
Morze Arabskie
Morze Śródziemne
Morze Żółte

Ważniejsze wyprawy badawcze do 1957 r.

- „Belgica" (Arctowski, Dobrowolski) 1897–1898 r.
- Shackleton 1908 r.
- Amundsen 1911–1912 r.
- Scott 1911–1912 r.
- lot Byrda 1929 r.

Wyprawy Międzynarodowego Roku Geofizycznego 1957–1961 r.

- trasy wypraw radzieckich
- trasy wypraw amerykańskich
- trasa wyprawy angielskiej
- trasa wyprawy australijskiej
- trasa wyprawy francuskiej

Stacje badawcze

(stacje nie opisane na mapie oznaczono cyframi)

Argentyna
1. Decepción
2. Esperanza
3. Teniente Matienzo

Chile
4. Arturo Prat
5. Bernardo O'Higgins
6. Gabriel Gonzalez Videla
7. Pedro Aguirre Cerda
8. Yelcho

Wlk. Brytania
9. Baza B (Deception I.)
10. Baza D (Hope Bay)
11. Baza E (Stonington I.)
12. Baza F (Argentine Is.)
13. Baza K (Fossil Bluff)
14. Baza T (Adelaide I.)

Skala 1:50 000 000

Skala 1:20 000 000

Ważniejsze wyprawy badawcze do 1958 r.
Nordenskjöld 1878-79 „Vegą"
Nansen i Sverdrup 1893-96 „Fram"
Nansen 1895-96
Amundsen 1903-06 „Gjoa"
Peary 1908-09 „Roosevelt"
Lot Nagórskiego 1914
Szmidt 1933-34 „Czeluskin"
Lot Czkałowa 1937
Dryf Papanina 1937-38
„Nautilus" 1958
OCEAN ATLANTYCKI
OCEAN PÓŁNOCNOPACYFICZNY
OCEAN PÓŁNOCNO-ZACHODNIO-PACYFICZNY
ARKTYCZNE
MORZE LABRADORSKIE
MORZE BAFFINA
MORZE BEAUFORTA
MORZE BARENTSA
MORZE BERINGA
OCHOCKIE
MORZE JAPOŃSKIE
Zatoka Hudsona
GRENLANDIA
ISLANDIA
WIELKA BRYTANIA
SZTOKHOLM
HELSINKI
LENINGRAD
MOSKWA
KIEW
WARSZAWA
KOPENHAGA
HAMBURG
PARYŻ
LONDYN
MEDIOLAN
WIEDEŃ
BUDAPESZT
BELGRAD
SOFIA
BUKARESZT
ODESSA
MIKŁAJÓW
CHARKÓW
WORONEŻ
KAZAŃ
SARATOW
WOŁGOGRAD
ASTRACHAŃ
MURMAŃSK
ARCHANGIELSK
NOWY JORK
WASZYNGTON
CHICAGO
MONTREAL
TORONTO
WINNIPEG
EDMONTON
VANCOUVER
ANCHORAGE
SAPPORO
TOKIO
JOKOHAMA
HONSIU
HOKKAIDO
SACHALIN
KAMCZATKA
WŁADYWOSTOK
CHABAROWSK
Biegun północny
Skala 1:20 000 000
200 0 200 400 600 800 1000 km
m 10 000 9000 8000 7000 6000 5000 4000 3000 2000 1000 200 0
0 200 500 1000 2000 3000 4000 6000 m

TEMPERATURA WÓD POWIERZCHNIOWYCH w °C LATO

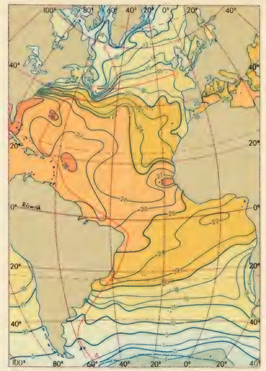

TEMPERATURA WÓD POWIERZCHNIOWYCH w °C ZIMA

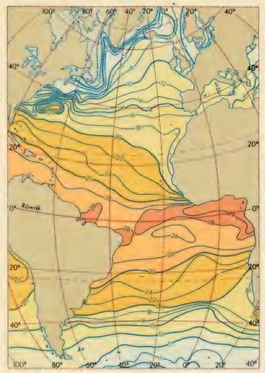

GŁÓWNE OŚRODKI NISKIEGO CIŚNIENIA

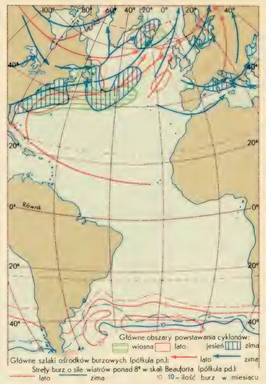

TLEN W WODACH POWIERZCHNIOWYCH w mg/litr LATO

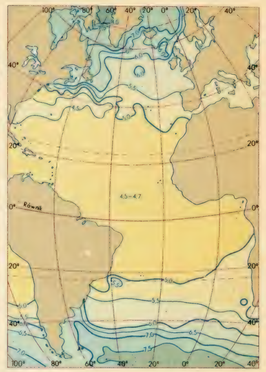

TEMPERATURA WÓD w °C (przekrój południe – północ)

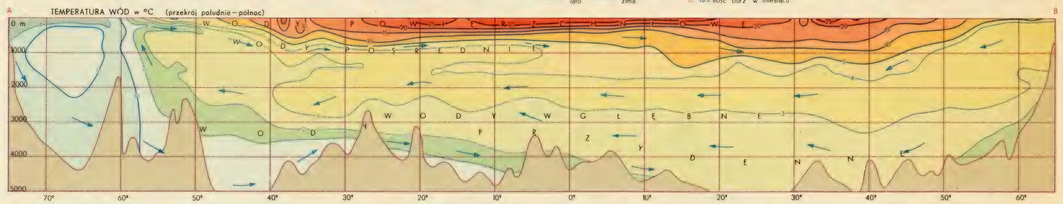

ŁOWISKA

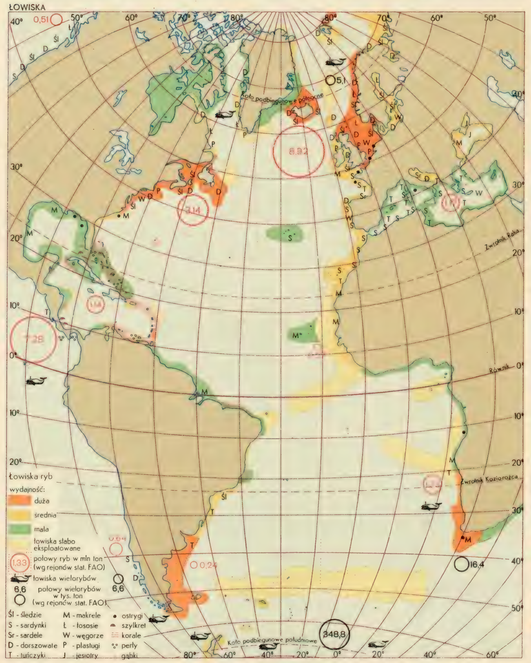

TEMPERATURA WÓD w °C (przekrój zachód – wschód)

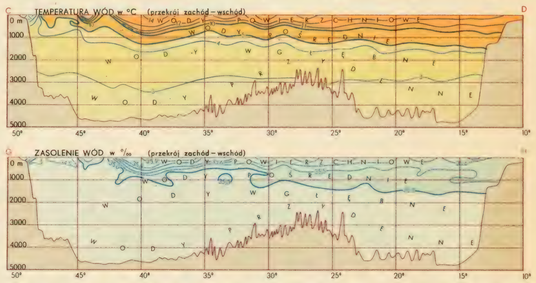

ZASOLENIE WÓD ‰ (przekrój zachód – wschód)

ZASOLENIE WÓD POWIERZCHNIOWYCH w ‰ LATO

ZASOLENIE WÓD POWIERZCHNIOWYCH w ‰ ZIMA

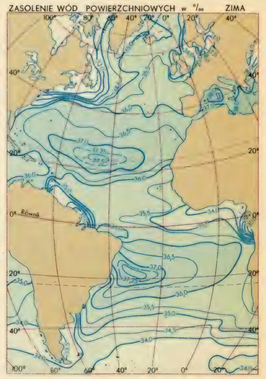

ZASOLENIE WÓD w ‰ (przekrój południe – północ)

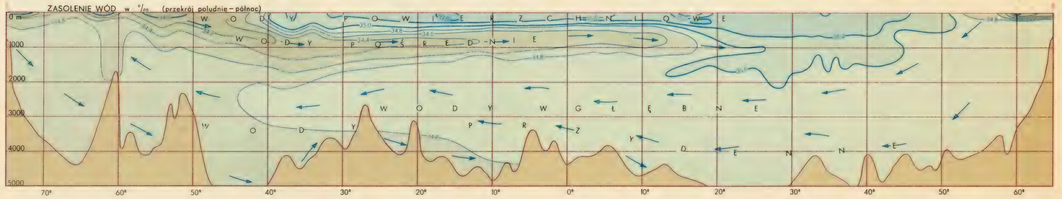

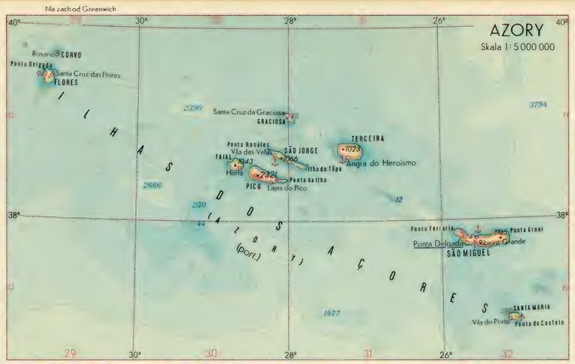

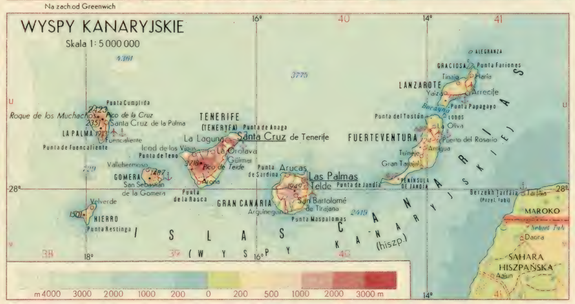

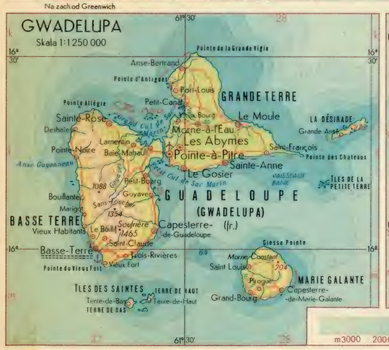

OCEAN ATLANTYCKI
MORZE ŚRÓDZIEMNE
MORZE CZARNE
MORZE KASPIJSKIE
MORZE BARENTSA
MORZE NORWESKIE
MORZE PÓŁNOCNE
MORZE BAŁTYCKIE
MORZE BIAŁE
MORZE TYRRENSKIE
MORZE JOŃSKIE
MORZE EGEJSKIE
ZATOKA BISKAJSKA
ZATOKA LYONSKA
ZATOKA BENIŃSKA
ZATOKA GWINEJSKA
ZATOKA PERSKA
ZATOKA OMAŃSKA
ZATOKA ADEŃSKA
ZATOKA ADRIATYCKA
ZATOKA KARPATYŃSKA
ZATOKA FINSKA
ZATOKA RIGSKA
ZATOKA BOTNICKA
ZATOKA GDAŃSKA
ZATOKA WENECKA
ZATOKA KRETEŃSKA
ZATOKA SYDRYŃSKA
ZATOKA ANTALYA KÖRFEZI
ZATOKA BIAŁA
ZATOKA OBSKA
ZATOKA JENISEJSKA
ZATOKA PECZORSKA
ZATOKA ONEŻSKA
ZATOKA DWINSKA
ZATOKA KANDALAKSKA
ZATOKA MEZEŃSKA
ZATOKA CHEŃSKA
ZATOKA ŻYŁSKA
ZATOKA KUŁTUCKA
ZATOKA KARCHAŃSKA
ZATOKA TAGANROGSKA
ZATOKA KERCZEŃSKA
ZATOKA KARKINICKA
ZATOKA KARABUŁAŃSKA
ZATOKA KARAGINSKA
ZATOKA KARA-BOGAZ-GOŁ
ZATOKA ŻYŁSKA
ZATOKA ŻYŁSKA
ZATOKA ŻYŁSKA

Skala 1: 25 000 000

200 0 200 400 600 800 1000 1200 1400 1600 1800 2000 km

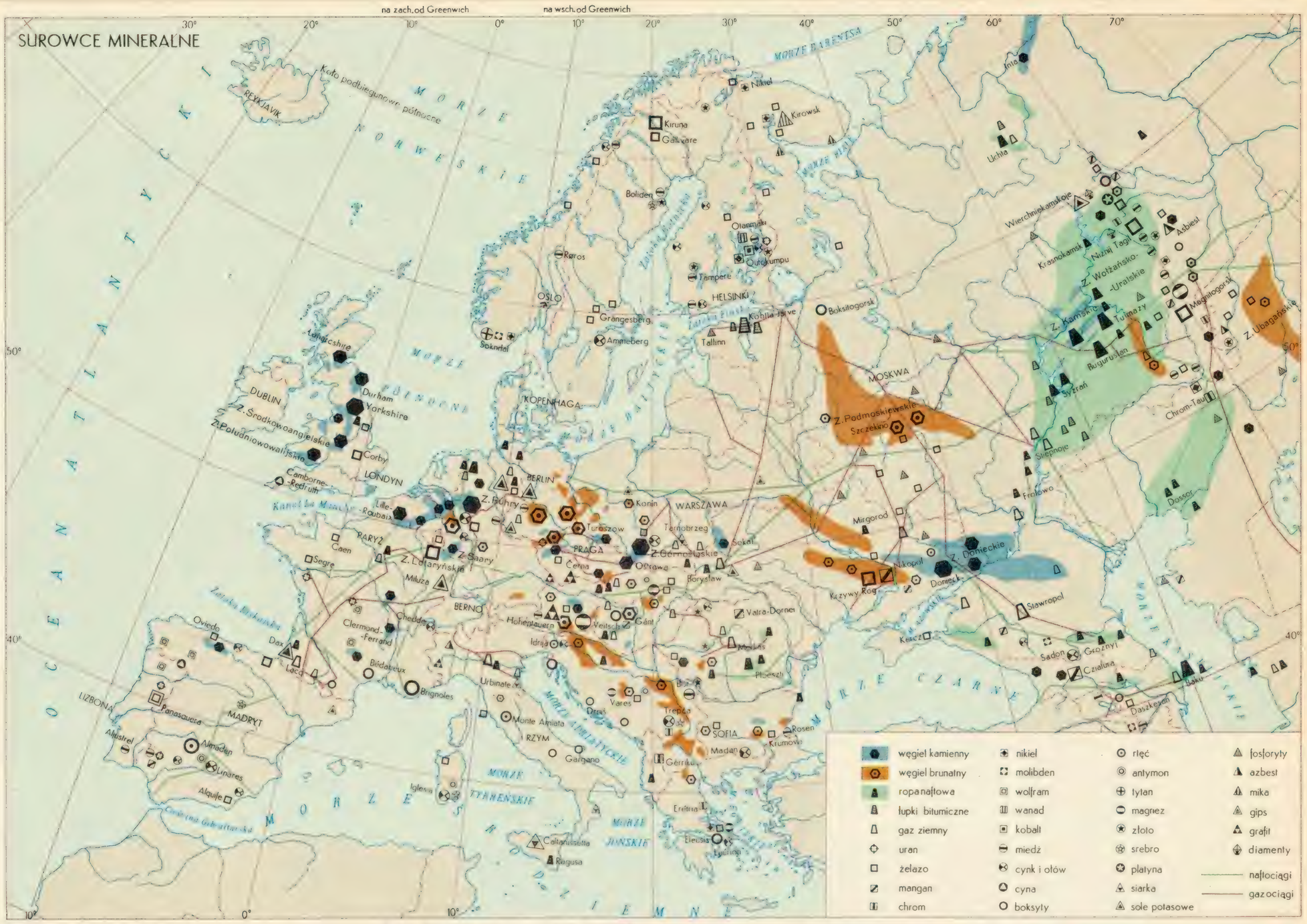

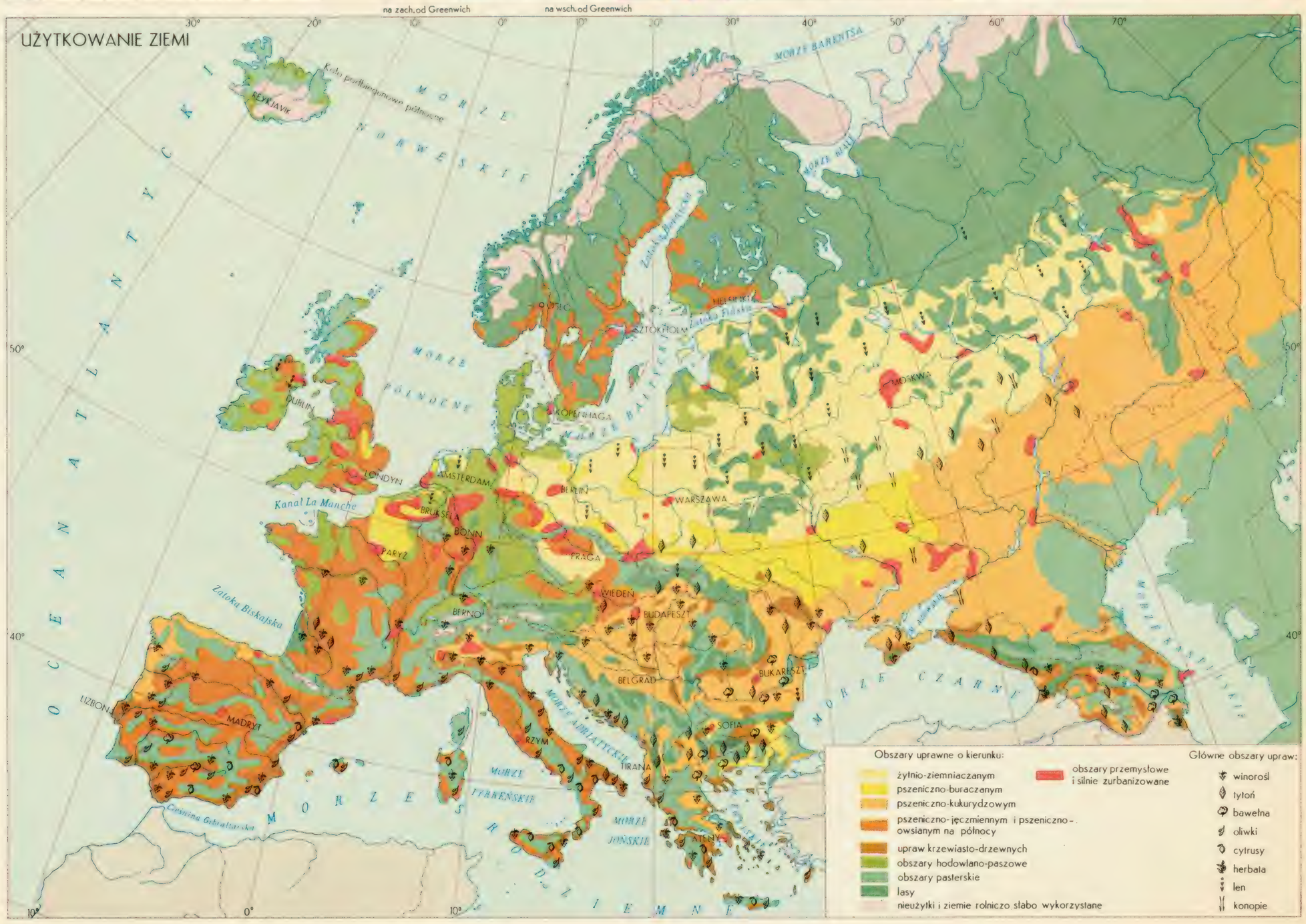

Skala 1: 25 000 000

200 0 200 400 600 800 1000 km

Skala 1: 25 000 000

200 0 200 400 600 800 1000 km

Na zach od Greenwich
16° na wschód od Greenwich
OCEAN ATLANTYCKI
MORZE ŚRÓDZIEMNE
ZATOKA BISKAJSKA
Kanał La Manche
MORZE BAŁTYCKIE
WIELKA BRYTANIA
IRLANDIA PN.
IRLANDIA
NORWEGIA
SVERIGE
SUOMI
DANMARK
POLSKA
NIEMCY
CZECHOSŁOWACJA
ZWIĄZEK RADZIECKI
ŁOTEWSKA SRR
LITEWSKA SRR
BIAŁORUSKA SRR
UKRAIŃSKA SRR
MOŁDAWSKA SRR
RUMUNIA
JUGOSŁAWIA
LONDON
PARIS
BERLIN
WARSZAWA
MOSKWA
LENINGRAD
STOCKHOLM
OSLO
KØBENHAVN
HAMBURG
WIEN
BUDAPEST
BEOGRAD
BUCUREŞTI
Skala 1 : 5 000 000

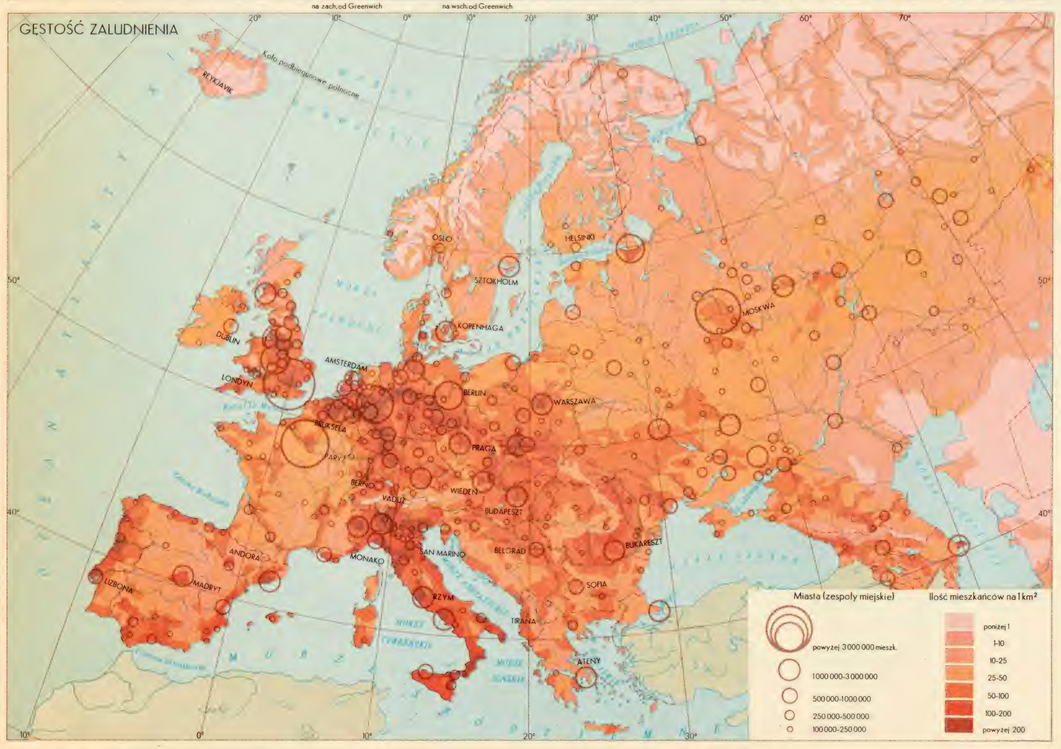

Skala 1:25 000 000

200 0 200 400 600 800 1000 1200 1400 1600 1800 2000 km

Na wschód od Greenwich
NOORDZEE
NORDSEE
MORZE PÓŁNOCNE
MORZE BAŁTYCKIE
OSTSEE
AMSTERDAM
ROTTERDAM
BRUXELLES
ANTWERPEN
HAMBURG
BERLIN
WARSZAWA
PRAHA
WIEN
BUDAPEST
MÜNCHEN
KRAKÓW
GDAŃSK
POZNAŃ
WROCŁAW
LUBLIN
BIAŁYSTOK
RUMUNIA
BIAŁORUSKA
UKRAIŃSKA
Skala 1: 2 500 000
20 0 20 40 60 80 100 120 140 160 180 200 km
m 100 50 20 0 100 200 300 500 700 1000 1500 2000 2500 m

POLSKA

POLSKA RZECZPOSPOLITA LUDOWA

Powierzchnia – 312 520 km². Ludność – 29 731 tys. (spis 1960 r.). Stolica – Warszawa – 1 136 tys. mieszkańców w 1960 r. Ustrój – państwo demokracji ludowej; parlament jednoizbowy (Sejm), wybierany co 4 lata. Partie polityczne – – Polska Zjednoczona Partia Robotnicza, Stronnictwo Ludowe, Stronnictwo Demokratyczne. Język urzędowy – polski. Jednostka monetarna 1 złoty = 100 groszy. Podział administracyjny – 22 województwa (w tym 5 miast wydzielonych), które dzielą się na 391 powiatów oraz 5 245 gromad.

RUCH NATURALNY LUDNOŚCI W ‰

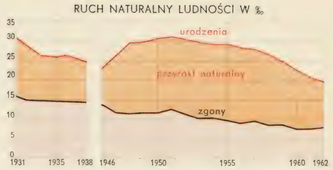

STRUKTURA ZATRUDNIENIA W %

GŁÓWNE TYPY RZEŹBY TERENU

STRATY W BUDYNKACH MIAST I WSI W WYNIKU WOJNY I OKUPACJI (1939 – 1945)

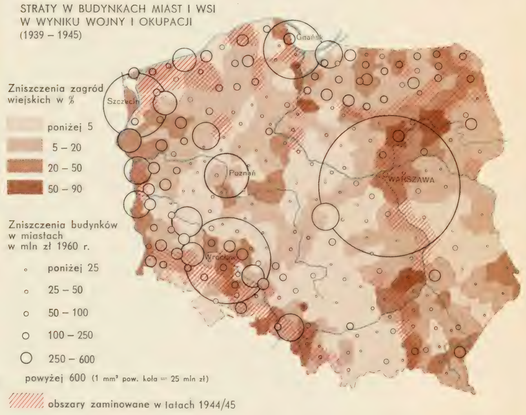

ROZWÓJ LUDNOŚCI

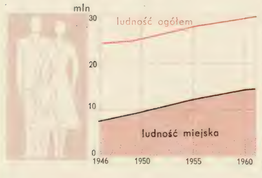

LUDNOŚĆ WEDŁUG PŁCI I WIEKU W 1961 r.

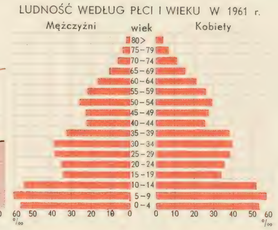

STRATY BIOLOGICZNE SPOŁECZEŃSTWA POLSKIEGO W WYNIKU WOJNY I OKUPACJI HITLEROWSKIEJ w % ogółu ludności narodowości polskiej i żydowskiej (1939 r. – ok. 27 mln)

GĘSTOŚĆ ZALUDNIENIA

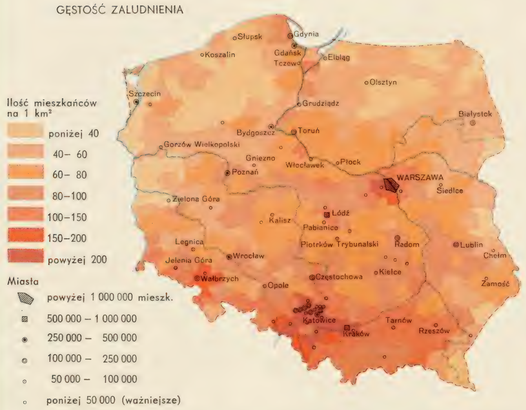

MIGRACJE LUDNOŚCI POLSKI W LATACH 1945 – 50

LUDNOŚĆ POZA ROLNICTWEM w % ogólnej liczby mieszkańców

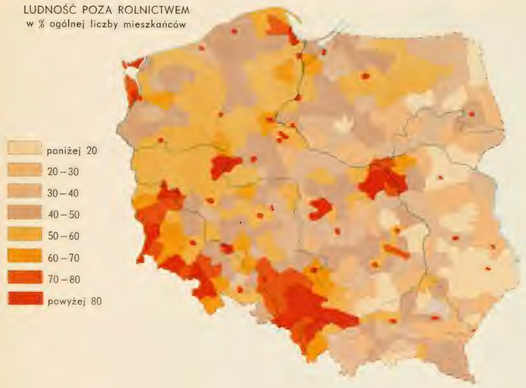

STRUKTURA ZASIEWÓW w %, 1961 r.

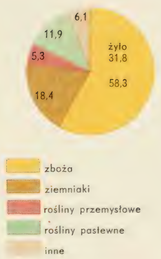

PRODUKCJA ROŚLINNA

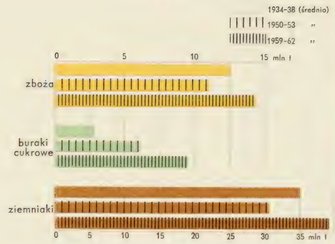

SZKOLNICTWO (średnio rocznie na 10 000 mieszk.)

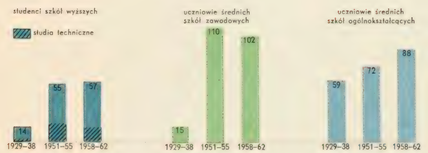

HODOWLA

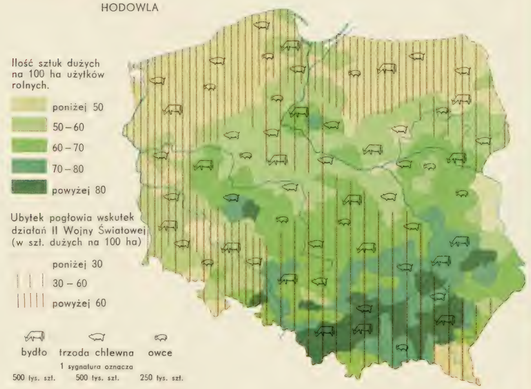

ROLNICTWO

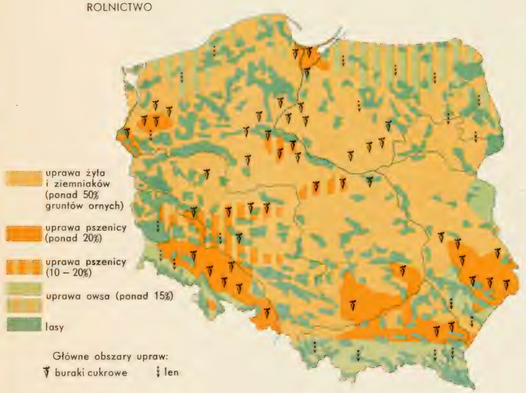

UŻYTKOWANIE ZIEMI (1962 r.)

PRODUKCJA ARTYKUŁÓW HODOWLI

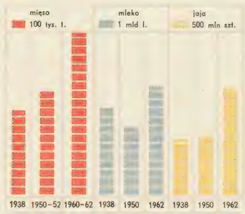

TEMPERATURA I OPADY

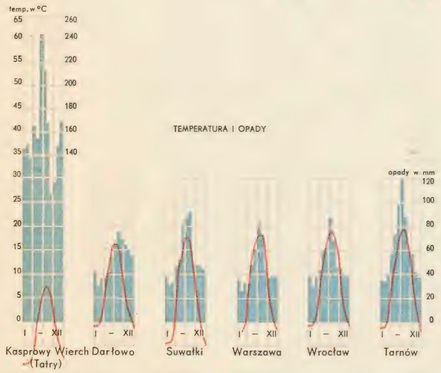

PRODUKCJA GLOBALNA ROLNICTWA w przeliczeniu na jednostki zbożowe

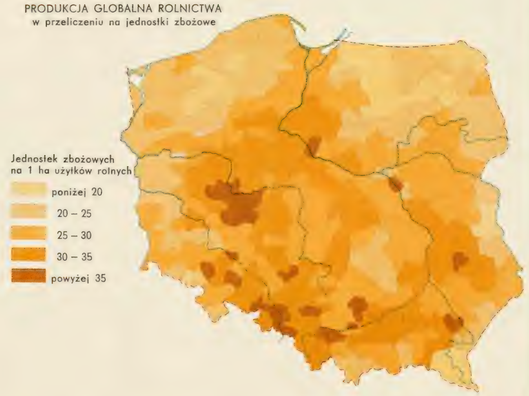

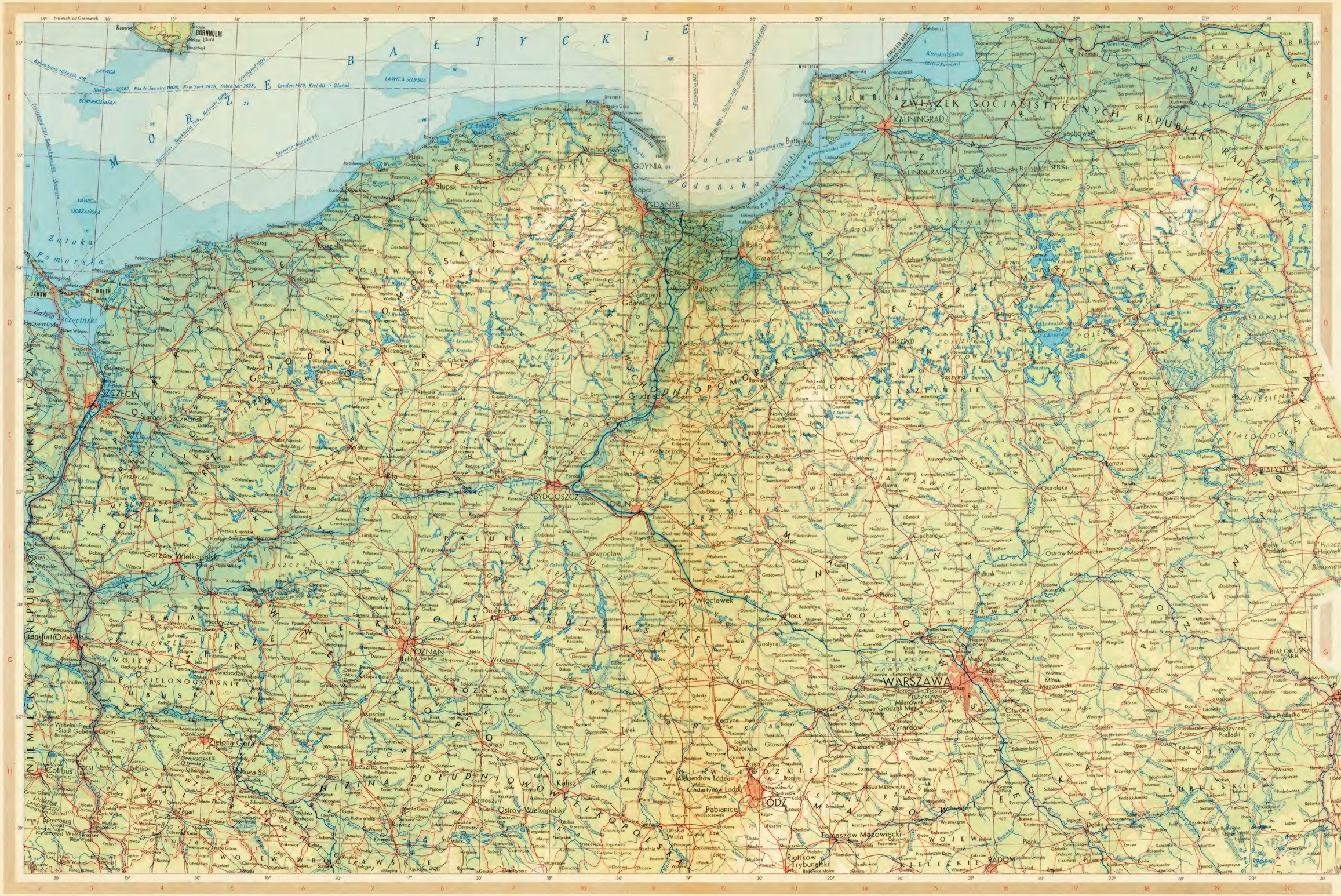
Południk od Greenwich
BALTYCKIE
MORZE
Zatoka Gdańska
Zatoka Pomorska
Zalew Szczeciński
ZWIĄZEK SOCJALISTYCZNYCH REPUBLIK RADZIECKICH
KALININGRADSKAJA OBLAST (do Rosyjskiej SFRR)
SAMBIA
NIZINA MAZOWIECKA
NIZINA POLSKA
NIZINA POŁUDNIOWOWIELKOPOLSKA
NIEMIECKA REPUBLIKA DEMOKRATYCZNA
BORNHOLM
KALININGRAD
GDYNIA
GDAŃSK
SZCZECIN
POZNAŃ
BYDGOSZCZ
TORUŃ
WARSZAWA
ŁÓDŹ
BIAŁYSTOK
RADOM
Skala 1:1250000

GÓRNICTWO

HUTNICTWO

PRODUKCJA GÓRNICZA

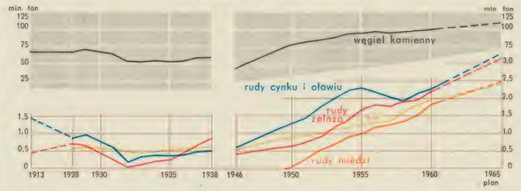

HUTNICTWO ŻELAZA

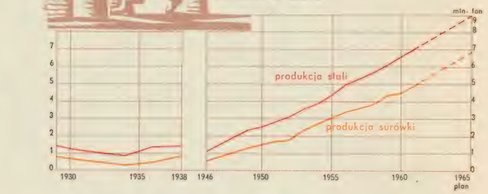

ENERGETYKA

PRZEMYSŁ MASZYNOWY I METALOWY

PRODUKCJA ENERGII ELEKTRYCZNEJ

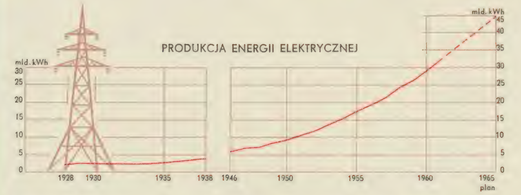

PRZEMYSŁ CHEMICZNY

STRUKTURA PRODUKCJI PRZEMYSŁOWEJ

STRUKTURA WŁASNOŚCIOWA PRZEMYSŁU

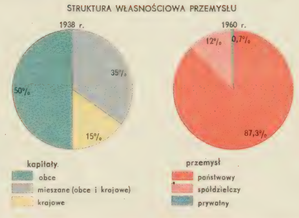

PRODUKCJA NIEKTÓRYCH WYROBÓW PRZEMYSŁOWYCH

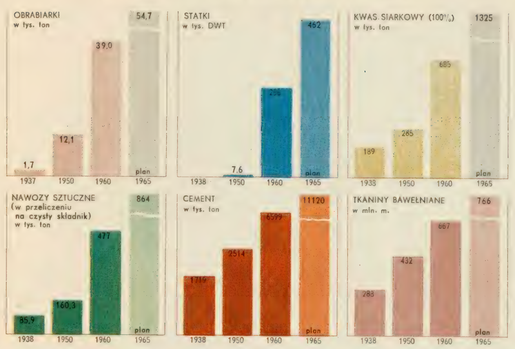

PRODUKCJA PRZEMYSŁOWA

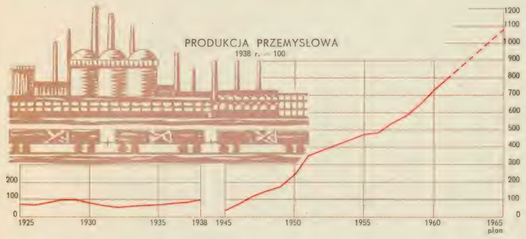

PRZEMYSŁ MINERALNY

PRZEMYSŁ WŁÓKIENNICZY I ODZIEŻOWY

PRZEMYSŁ DRZEWNY, PAPIERNICZY I POLIGRAFICZNY

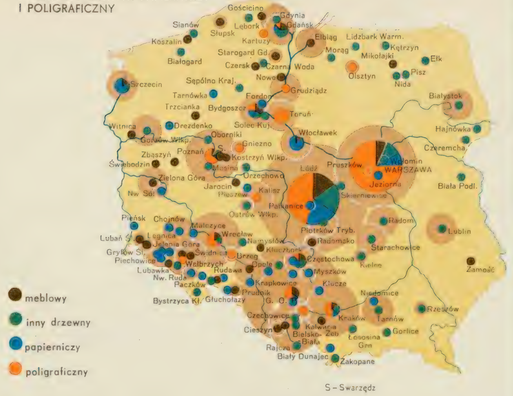

PRZEMYSŁ SPOŻYWCZY

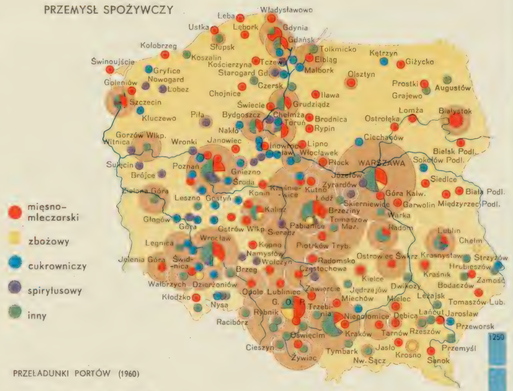

PRZEŁADUNKI PORTÓW (1960)

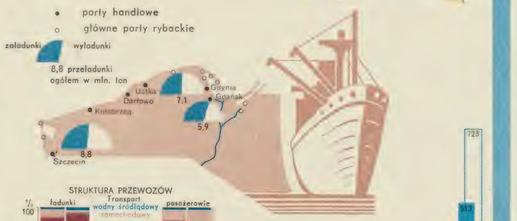

STRUKTURA PRZEWOZÓW

FLOTA HANDLOWA

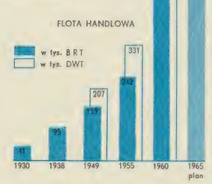

HANDEL ZAGRANICZNY

STRUKTURA TOWAROWA

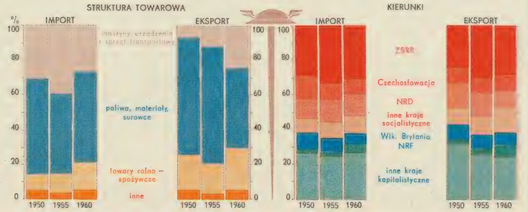

KIERUNKI

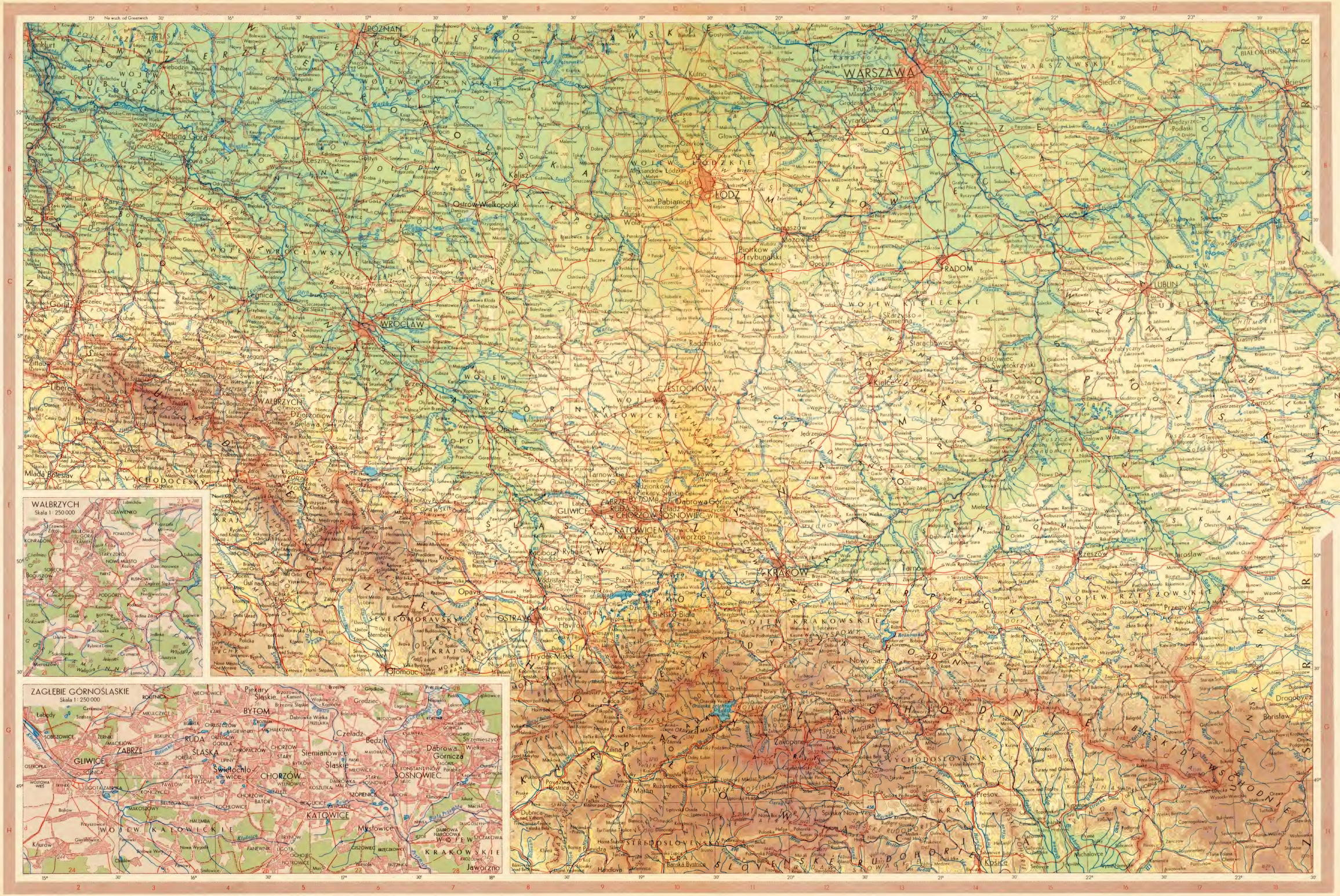
WAŁBRZYCH
Skala 1 : 250 000
ZAGŁĘBIE GÓRNOŚLASKIE
Skala 1 : 250 000
POZNAŃ
WARSZAWA
ŁÓDŹ
WROCŁAW
KRAKÓW
RADOM
LUBLIN
CZĘSTOCHOWA
KATOWICE
OSTRAWA
Skala 1 : 1 250 000

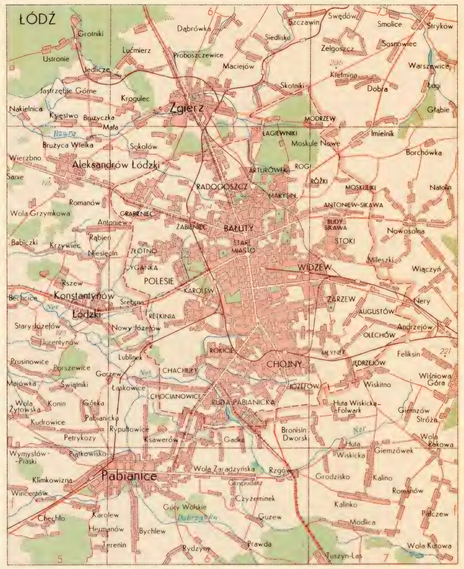

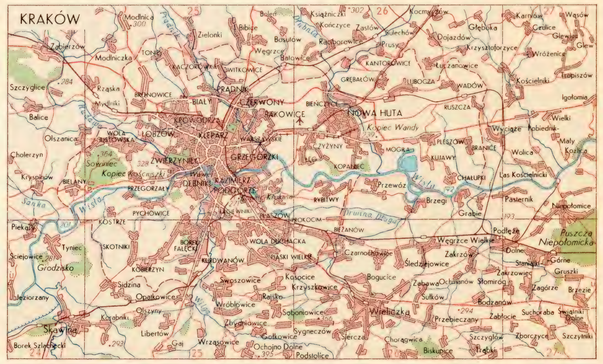

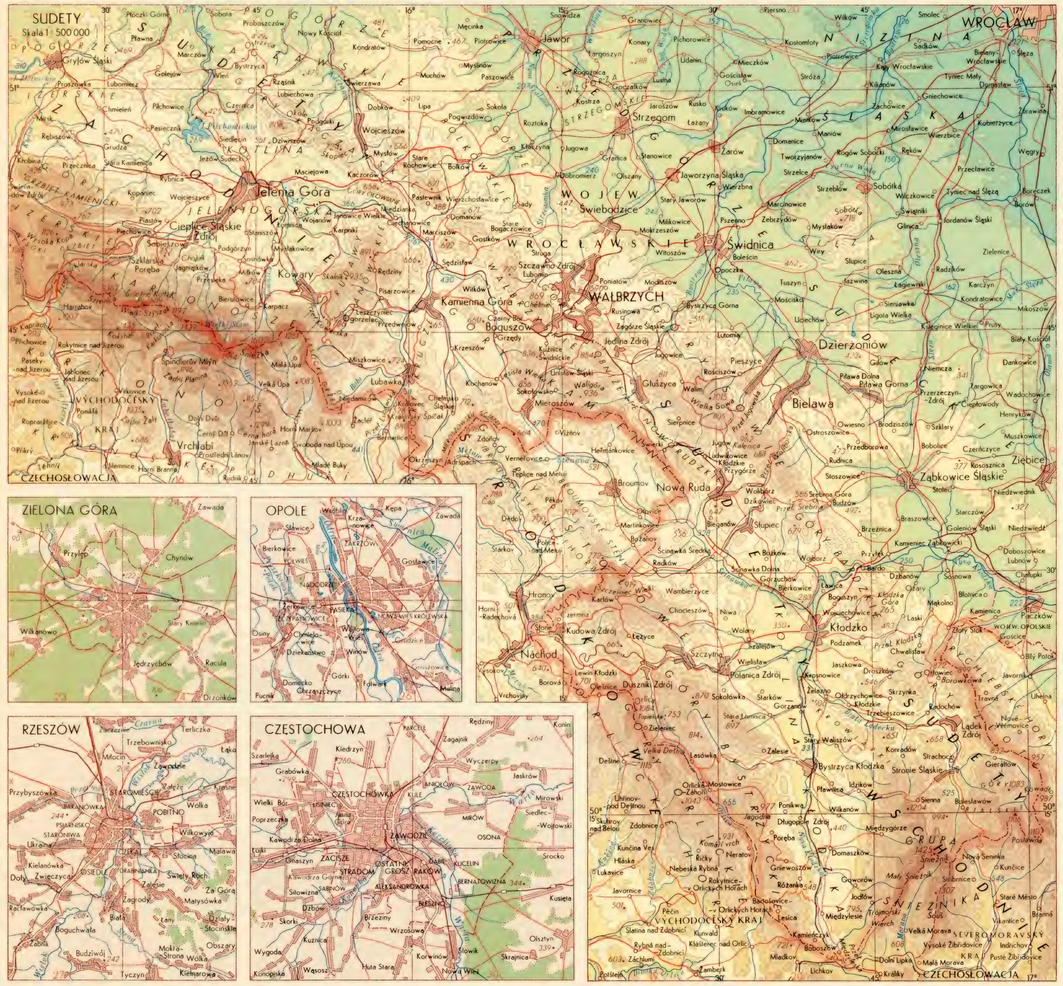

Skala 1:250 000

2 0 2 4 6 8 10 12 14 16 18 20 km

Na wsch. od Greenwich

WYBRZEŻE GDAŃSKIE

MORZE BAŁTYCKIE

MIERZEJA HELSKA

Zatoka Gdańska

Zalew Wiślany

Wejherowo · Rumia · GDYNIA · Sopot · GDAŃSK · Tczew · Malbork · Elbląg · Kościerzyna

WOJEW. GDAŃSKIE

WYBRZEŻE KOSZALIŃSKIE

MORZE BAŁTYCKIE

Kołobrzeg · Koszalin

WOJEW. KOSZALIŃSKIE

ZALEW SZCZECIŃSKI

Zatoka Pomorska

Świnoujście · Wolin · Szczecin

Zalew Szczeciński

Wielki Zalew

WOJEW. SZCZECIŃSKIE

WIELKIE JEZIORA MAZURSKIE

Ketrzyn · Giżycko · Mrągowo

WOJEW. OLSZTYŃSKIE

WOJEW. BIAŁOSTOCKIE

Puszcza Piska

Skala 1 : 500 000

5 0 5 10 15 20 25 km

100 50 20 10 depr. 0 50 100 150 200 250 300 m

Na wschód od Greenwich

POJEZIERZE LUBUSKIE

OKOLICE WARSZAWY

GÓRY ŚWIĘTOKRZYSKIE

WOJEW. KIELECKIE

TATRY I PODHALE

OKOLICE KRAKOWA

Skala 1 : 500 000

5 0 5 10 15 20 25km

CZECHOSŁOWACJA
(ČESKOSLOVENSKÁ SOCIALISTICKA REPUBLIKÁ)

Powierzchnia – 127 869 km². Ludność – 13 745 tys. (spis 1961 r.). Stolica – Praha (Praga) – 1 005 379 mieszkańców w 1961 r. Ustrój – państwo demokracji ludowej; parlament jednoizbowy – Zgromadzenie Narodowe (Narodni Shromaždeni) – wybierany co 6 lat. Partie polityczne: Komunistyczna Partia Czechosłowacji, Czechosłowacka Partia Socjalistyczna, Czechosłowacka Partia Ludowa, Partia Odrodzenia Słowackiego, Słowacka Partia Wolności.
Język urzędowy – czeski i słowacki. Jednostka monetarna – 1 korona (československá koruna) = 100 halerzy (haleř). Podział administracyjny: 10 okręgów (kraj) i miasto wydzielone Praga, które dzielą się na powiaty (okres) i gromady (obec).

TEMPERATURA I OPADY

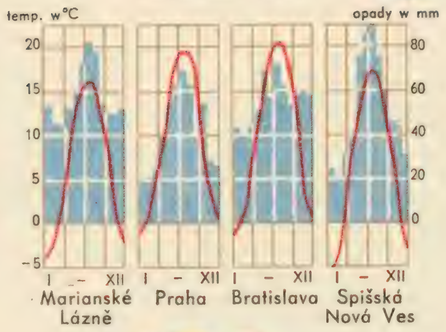

UŻYTKOWANIE ZIEMI (1960 r.)

GŁÓWNE TYPY RZEŹBY TERENU

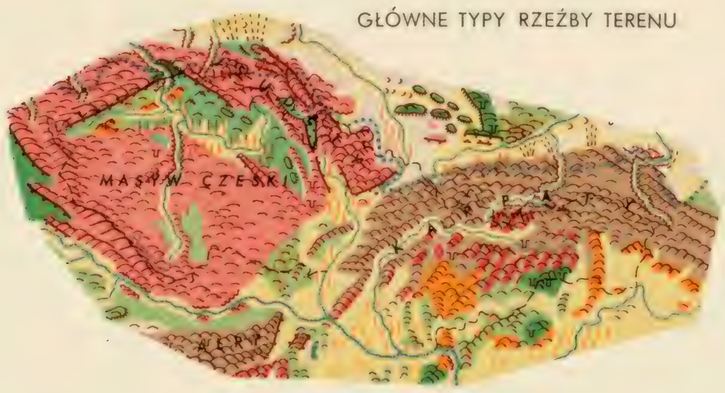

- stare masywy hercyńskie
- strefy młodych fałdowań (a – trzony krystaliczne)
- obszary o budowie płytowej (a, b, c, – osady od najstarszych do najmłodszych)
- obszary młodego wulkanizmu
- ważniejsze doliny i równiny aluwialne
- rzeźba wysokogórska (alpejska)
- rzeźba gór średnich i niskich
- rzeźba falista
- krawędzie tektoniczne
- krawędzie strukturalne
- wysokie krawędzie dolin
- starsza rzeźba akumulacji lodowcowej
- wielkie stożki napływowe
- formy krasowe
- formy rzeźby lessowej
- południowy zasięg lądolodów plejstoceńskich

ROLNICTWO

Główne obszary:
- pszenno-buraczano-kukurydzowe
- pszenno-buraczane
- mieszanych upraw zbożowych z przewagą pszenicy
- żytnio-ziemniaczane
- górskiej gospodarki pastwiskowo-ziemniaczanej
- lasy
- wysokogórskie

Główne obszary upraw:
- winorośl
- tytoń
- chmiel

ROZWÓJ LUDNOŚCI

PRODUKCJA ROŚLINNA



PRODUKCJA ARTYKUŁÓW HODOWLI

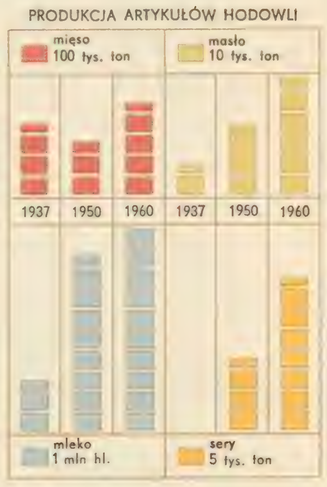

STRUKTURA NARODOWOŚCIOWA CZECHOSŁOWACJI

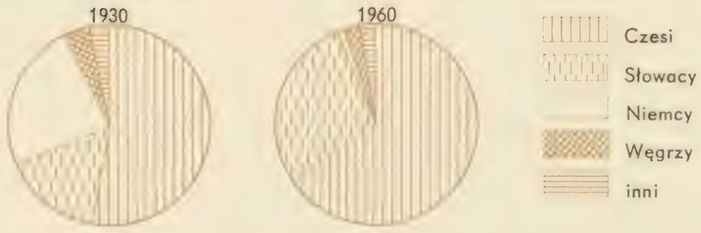

HODOWLA

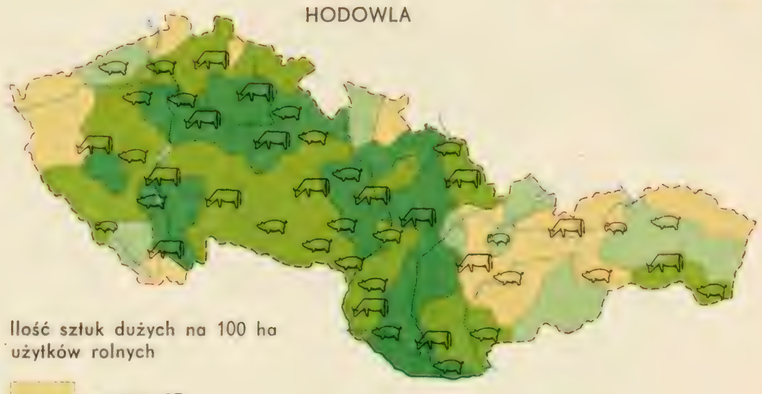

Ilość sztuk dużych na 100 ha użytków rolnych
- poniżej 85
- 85–95
- 95–115
- powyżej 115

Zwierzęta hodowlane
(1 sygnatura = 250 tys. sztuk)
bydło, nierogacizna, owce

GĘSTOŚĆ ZALUDNIENIA

Ilość mieszkańców na 1 km²
- poniżej 50
- 50–100
- 100–150
- 150–200
- powyżej 200

Miasta
- powyżej 1 000 000
- 250 000–500 000
- 100 000–250 000
- 50 000–100 000
- 25 000–50 000

STRUKTURA ZATRUDNIENIA w %

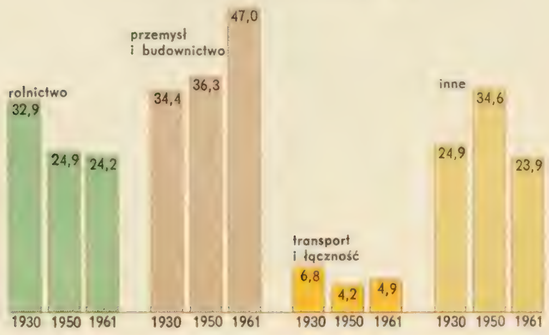

GÓRNICTWO

PRODUKCJA NIEKTÓRYCH WYROBÓW PRZEMYSŁOWYCH

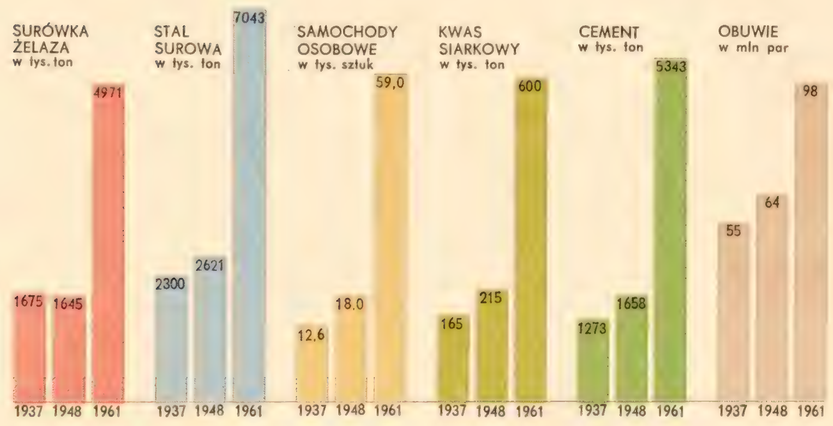

ENERGETYKA

PRODUKCJA WĘGLA I ENERGII ELEKTRYCZNEJ

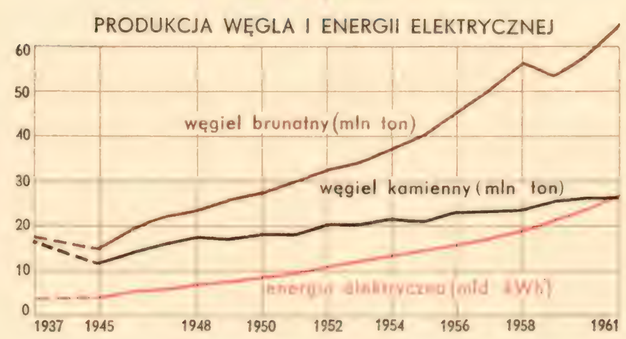

PRZEMYSŁ LEKKI I

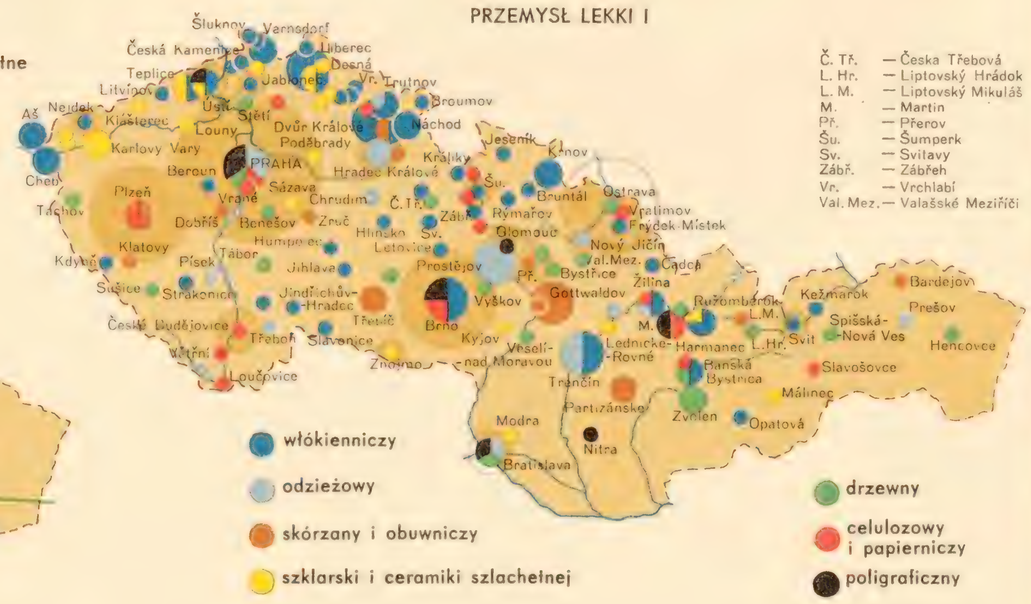

PRZEMYSŁ LEKKI II

PRZEMYSŁ CIĘŻKI I

WSKAŹNIK PRODUKCJI PRZEMYSŁOWEJ

(rok 1950 = 100)

PRZEMYSŁ CIĘŻKI II

HANDEL ZAGRANICZNY

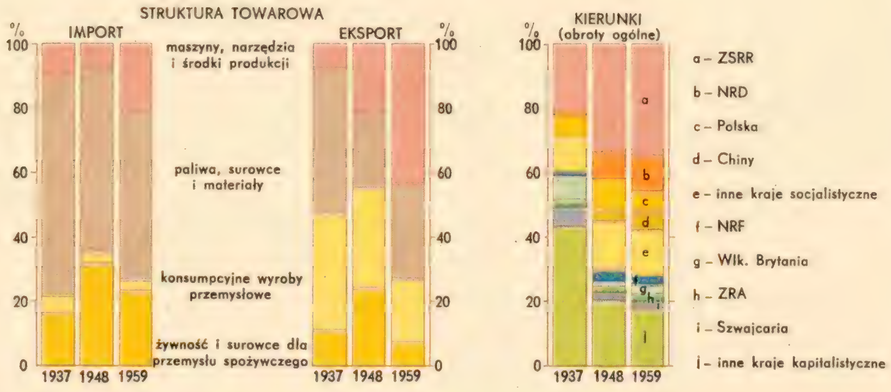

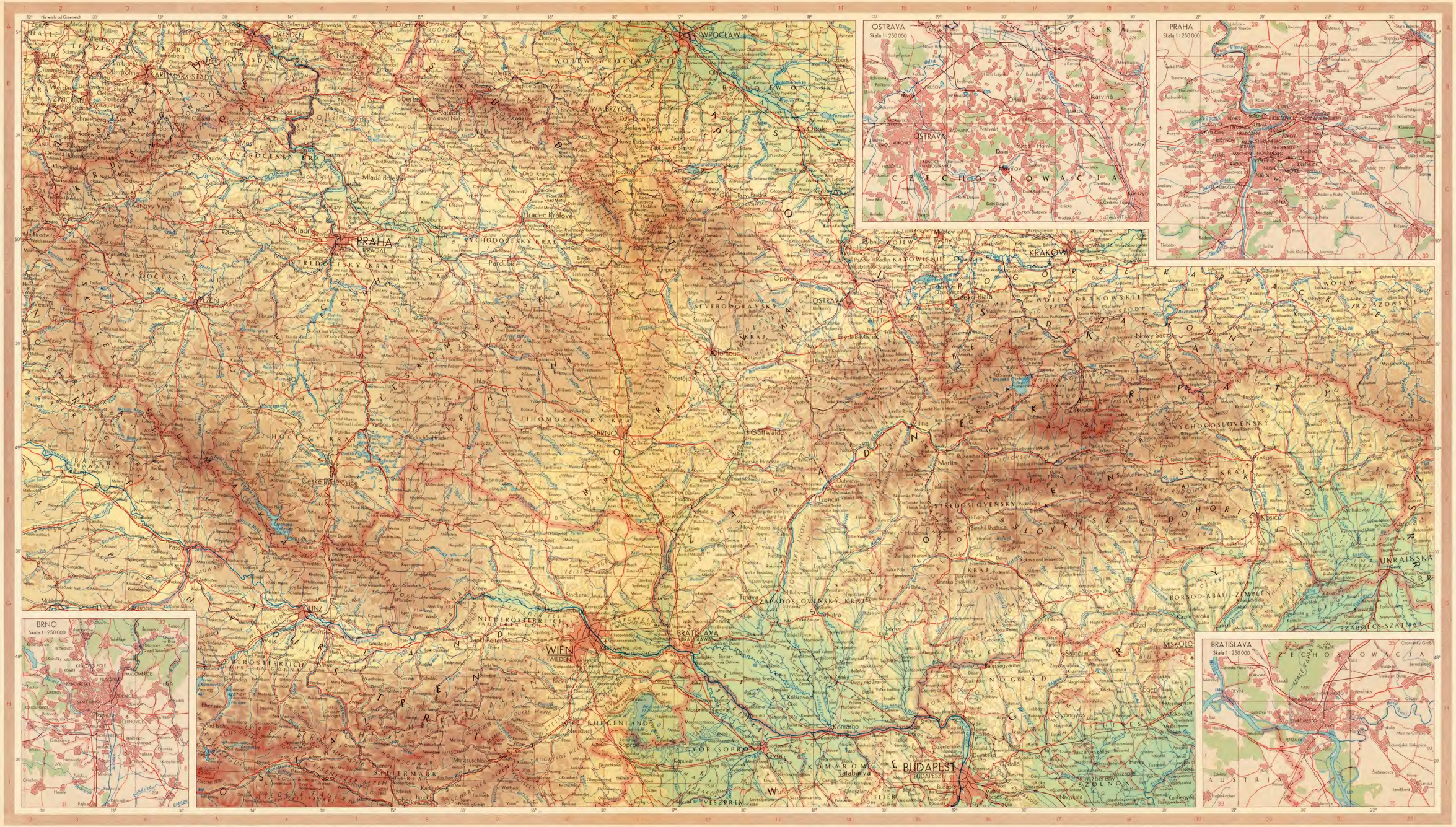
OSTRAVA
Skala 1:250 000
PRAHA
Skala 1:250 000
BRNO
Skala 1:250 000
BRATISLAVA
Skala 1:250 000
Skala 1:1 250 000
100 0 10 20 30 40 50 60 70 80 90 100 km
100 150 200 300 400 500 700 1000 1500 2000 2500 m

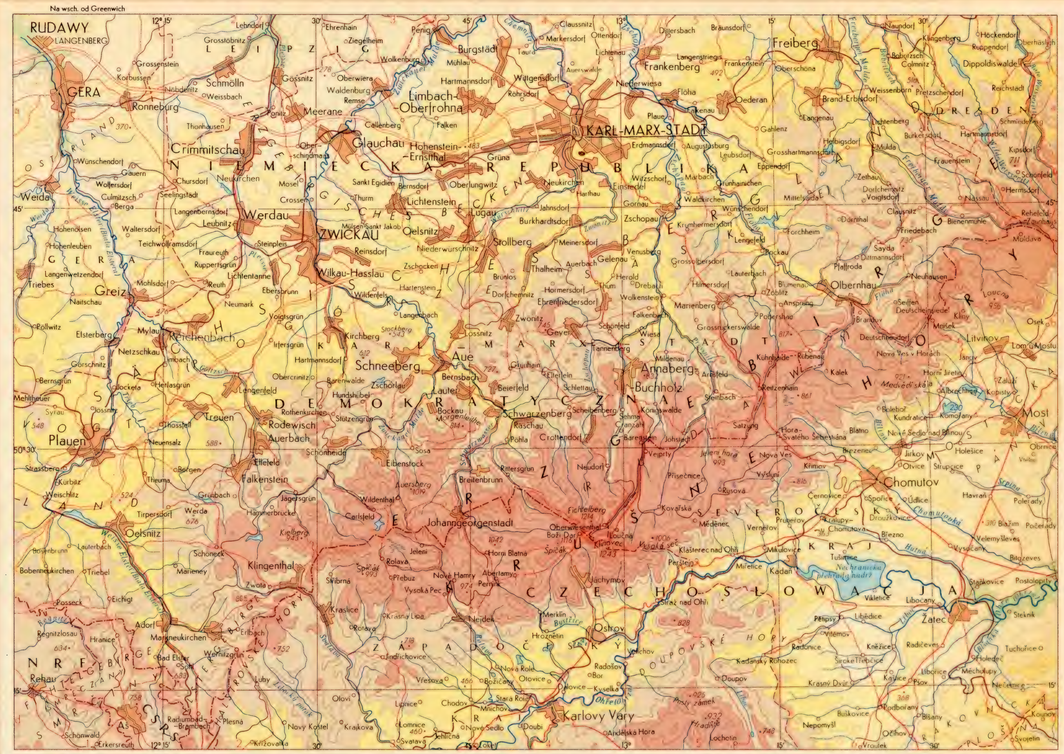
Na wsch. od Greenwich
RUDAWY
GERA
KARL-MARX-STADT
ZWICKAU
Freiberg
Plauen
Aue
Annaberg
Most
Chomutov
Teplice
Ústí nad Labem
Liberec
Děčín
Karlovy Vary
Zatec
Litvínov
Louny
Mladá Boleslav
Mělník
Kolín
Kladno
Rakovník
Žatec
Louny
Most
Teplice
Ústí nad Labem
Děčín
Liberec
Jablonec
Česká Lípa
Mladá Boleslav

NORDSEE
(MORZE PÓŁNOCNE)
MORZE BAŁTYCKIE
OSTSEE
Deutsche Bucht
Helgoländer Bucht
Mecklenburger Bucht
Pommersche Bucht
Zalew Szczeciński
OSTFRIESISCHE INSELN
WADDEN EILANDEN
HAMBURG
BREMEN
BREMERHAVEN
WILHELMSHAVEN
OLDENBURG
HANNOVER
BRAUNSCHWEIG
KIEL
LÜBECK
ROSTOCK
SZCZECIN
BERLIN
POTSDAM
MAGDEBURG
HALLE
LEIPZIG
DRESDEN
ERFURT
KASSEL
DÜSSELDORF
KÖLN
ARNHEM
NIJMEGEN
CZECHOSLOWACJA
Skala 1:1 250 000

NIEMIECKA REPUBLIKA DEMOKRATYCZNA
(DEUTSCHE DEMOKRATISCHE REPUBLIK)

Powierzchnia – 108 273 km². Ludność – 17 241 tys. (szac. 1960 r.) Stolica – Berlin – 1 076 tys. mieszk. w 1960 r. Ustrój – państwo demokracji ludowej. Partie polityczne: Niemiecka Socjalistyczna Partia Jedności (SED), Demokratyczna Partia Chłopska (DBD), Liberalno-Demokratyczna Partia Niemiec (LDPD), Unia Chrześcijańsko-Demokratyczna (CDU), Narodowo-Demokratyczna Partia Niemiec (NDPD). Najwyższym organem władzy jest Izba Ludowa (Volkskammer) wybierana co 4 lata. Język urzędowy – niemiecki. Jednostka monetarna – 1 marka (Deutsche Mark) = 100 fenigów (Pfennig). Podział administracyjny: 15 okręgów (Bezirk), 215 powiatów (Kreis), 9 375 gmin wiejskich (Gemeinde).

Berlin Zachodni – 481 km², 2 176 tys. mieszk. (spis 1961 r.), podzielony na 3 strefy okupacyjne – amerykańską, brytyjską, francuską.

GŁÓWNE TYPY RZEŹBY TERENU

- stare masywy hercyńskie
- a b c obszary o budowie płytowej (a, b, c,–osady od najstarszych do najmłodszych)
- obszary młodego wulkanizmu
- rzeźba gór średnich i niskich
- rzeźba falista
- krawędzie strukturalne
- krawędzie tektoniczne
- młodsza rzeźba akumulacji lodowcowej (pojezierza)
- starsza rzeźba akumulacji lodowcowej
- główne ciągi moren czołowych
- sandry
- ważniejsze doliny i pradoliny
- wysokie krawędzie dolin
- formy krasowe
- formy rzeźby lessowej
- marsze
- wydmy nadmorskie
- ważniejsze falezy
- osuchy (wałły)
- południowa granica zlodowaceń plejstoceńskich

TEMPERATURA I OPADY

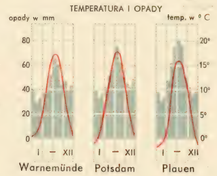

ROLNICTWO

Główne obszary upraw:

- pszenica
- żyto
- buraki cukrowe
- ziemniaki

STRUKTURA ZASIEWÓW
w %

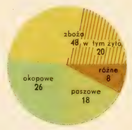

MECHANIZACJA ROLNICTWA

UŻYTKOWANIE ZIEMI
(1960 r.)



GĘSTOŚĆ ZALUDNIENIA

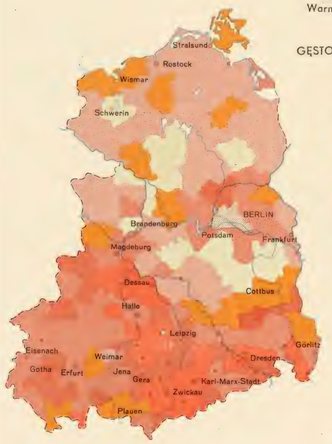

Ilość mieszkańców na 1 km²

- poniżej 50
- 50–75
- 75–100
- 100–150
- 150–200
- powyżej 200

Miasta

- powyżej 1 000 000
- 500 000 – 1 000 000
- 250 000 – 500 000
- 100 000 – 250 000
- 50 000 – 100 000
- poniżej 50 000 (ważniejsze)

STRUKTURA ZATRUDNIENIA
w % (1960 r.)



HODOWLA
Ilość sztuk dużych na 100 ha użytków rolnych

- poniżej 110
- 110 – 125
- 125 – 140
- powyżej 140

bydło owce nierogacizna

PRODUKCJA HODOWLANA

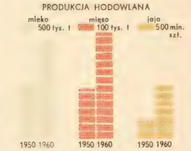

HUTNICTWO

- żelaza
- metali nieżelaznych

ROZWÓJ LUDNOŚCI

LUDNOŚĆ WEDŁUG PŁCI I WIEKU W 1960 r.

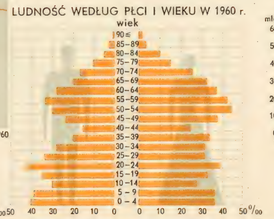

PRODUKCJA ENERGII ELEKTRYCZNEJ

GÓRNICTWO I ENERGETYKA

- węgiel kamienny
- węgiel brunatny
- ropa naftowa
- gaz ziemny
- uran
- żelazo
- mangan
- nikiel
- molibden
- wolfram
- miedź
- cynk i ołów
- cyna
- sole potasowe
- sól kuchenna
- wapień

ELEKTROWNIE
wodne cieplne
>500 MW
<500 MW
elektrownie jądrowe

WSKAŹNIK PRODUKCJI PRZEMYSŁOWEJ
(1950 r. = 100)

WĘGIEL BRUNATNY
(wydobycie)

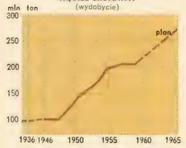

PRZEMYSŁ CIĘŻKI I

- metalowy i ciężki maszynowy
- środków transportu
- elektrotechniczny
- mechaniki precyzyjnej i optyczny

WSKAŹNIKI ROZWOJU PRODUKCJI PRZEMYSŁOWEJ (1950 r. = 100)

PRZEMYSŁ LEKKI I

- włókienniczy
- odzieżowy
- skórzany
- spożywczy

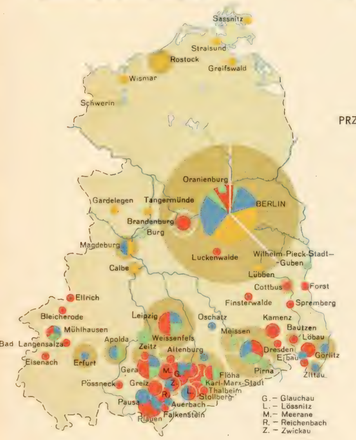

PRZEMYSŁ CIĘŻKI II

- gumowy
- nawozów sztucznych
- włókien i tworzyw sztucznych
- naftowy
- inny chemiczny

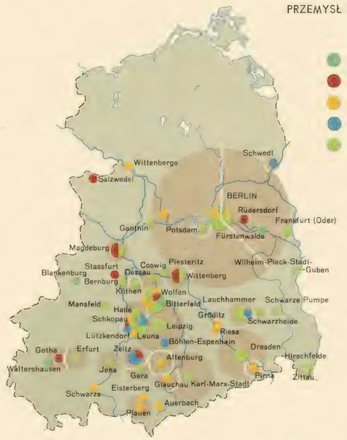

STRUKTURA PRODUKCJI PRZEMYSŁOWEJ
w/g wartości w % (1958 r.)

Przemysł ciężki

- maszynowy i metalowy
- chemiczny
- metalurgiczny
- inny ciężki

Przemysł lekki

- spożywczy
- inny lekki

PRZEMYSŁ LEKKI II

- ceramiczny i porcelanowy
- szklarski
- papierniczy
- drzewny
- instrumentów muzycznych
- zabawkarski

K. – Kranichfeld
L. – Lauscha
M. – Marienberg
N. – Neuhaus
Z. – Zeulenroda

PRZEWOZY
w 1960 r.



HANDEL ZAGRANICZNY

NIEMIECKA REPUBLIKA FEDERALNA
(BUNDESREPUBLIK DEUTSCHLAND)

Powierzchnia – 247 973 km². Ludność – 53 976 tys. (spis 1961 r.). Stolica – Bonn – 143,9 tys. mieszkańców w 1961 r. Ustrój – republika związkowa; parlament dwuizbowy: Bundestag wybierany co 4 lata i Bundesrat (zgromadzenie przedstawicieli krajów). Partie polityczne: Unia Chrześcijańsko-Demokratyczna (CDU, w Bawarii CSU), Partia Socjaldemokratyczna (SPD), Wolna Partia Demokratyczna (FDP), Komunistyczna Partia Niemiec (KPD)-zdelegalizowana. Język urzędowy – niemiecki. Jednostka monetarna 1 marka (Deutsche Mark) = 100 fenigów (Pfennig). Podział polityczno-administracyjny: 10 krajów (Land), które dzielą się na okręgi (Regierungsbezirk, Verwaltungsbezirk), powiaty (Kreis) i gminy (Gemeinde).

GŁÓWNE TYPY RZEŹBY TERENU

- stare masywy hercyńskie
- strefy młodych fałdowań
- a b c obszary o budowie płytowej (a, b, c – osady od najstarszych do najmłodszych)
- obszary młodego wulkanizmu
- rzeźba wysokogórska (alpejska)
- rzeźba gór średnich i niskich
- rzeźba falista
- krawędzie tektoniczne
- krawędzie strukturalne
- formy krasowe
- młodsza rzeźba akumulacji lodowcowej (pojezierza)
- starsza rzeźba akumulacji lodowcowej
- główne ciągi moren czołowych
- sandry
- ważniejsze doliny i pradoliny
- wysokie krawędzie dolin
- wielkie stożki napływowe
- formy rzeźby lessowej
- ważniejsze falezy
- marsze
- wydmy nadmorskie
- osuchy (watty)
- południowa granica zlodowaceń plejstoceńskich

ROLNICTWO

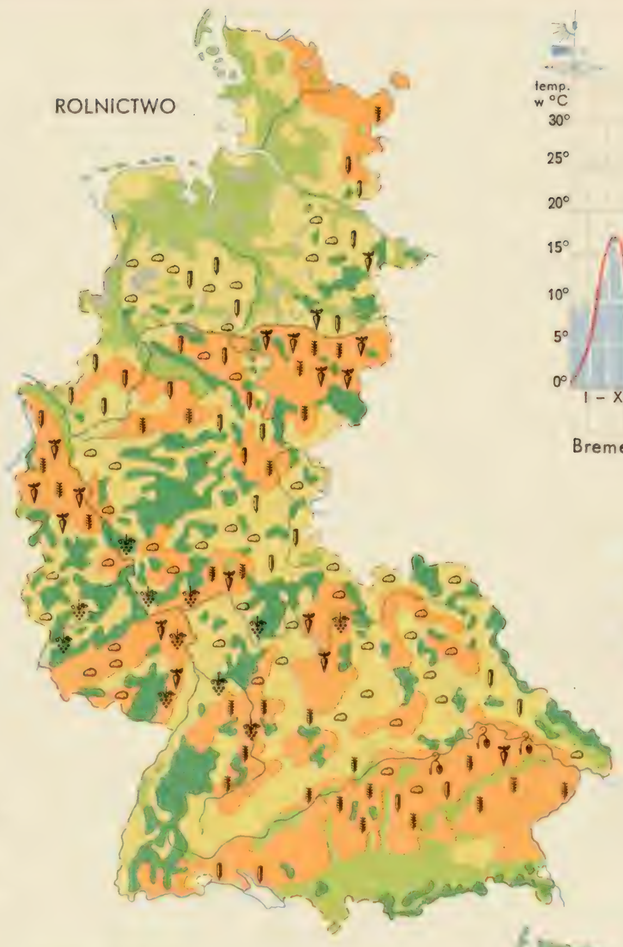

TEMPERATURA I OPADY

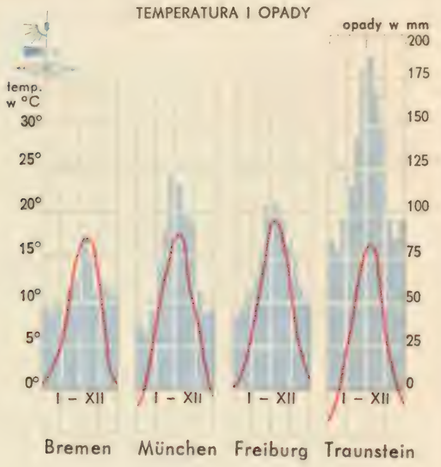

- uprawa intensywna wysoko wydajna
- uprawa intensywna średnio wydajna
- łąki i pastwiska
- lasy
- moczary, torfowiska

Główne obszary upraw
- pszenica
- żyto
- buraki cukrowe
- ziemniaki
- winorośl
- chmiel

UŻYTKOWANIE ZIEMI (1960 r.)

HODOWLA
Ilość sztuk dużych na 100 ha użytków rolnych

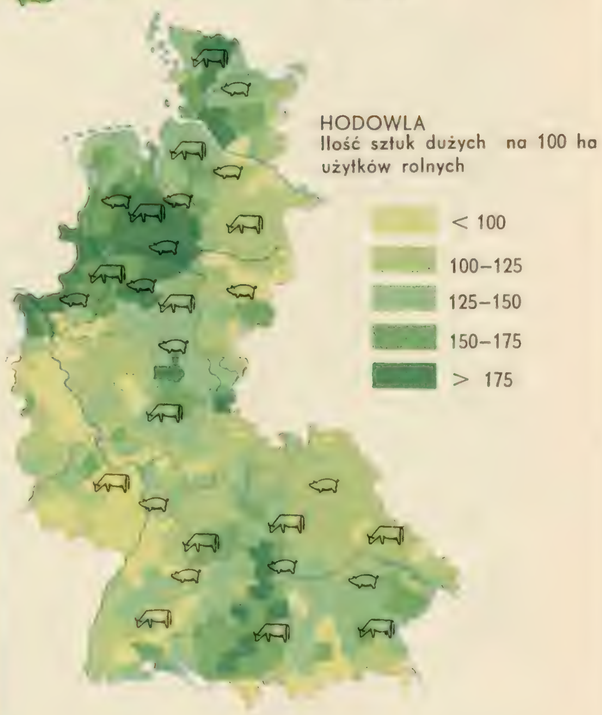

ROZWÓJ LUDNOŚCI

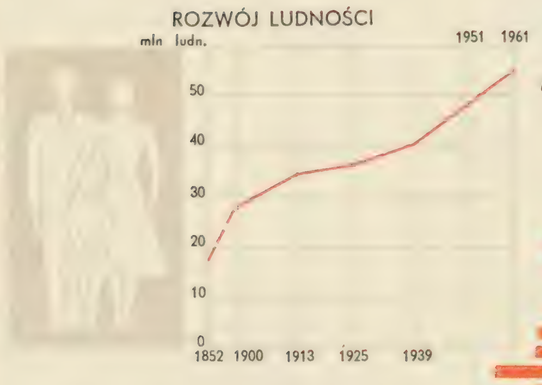

LUDNOŚĆ WEDŁUG PŁCI I WIEKU W 1960 r.

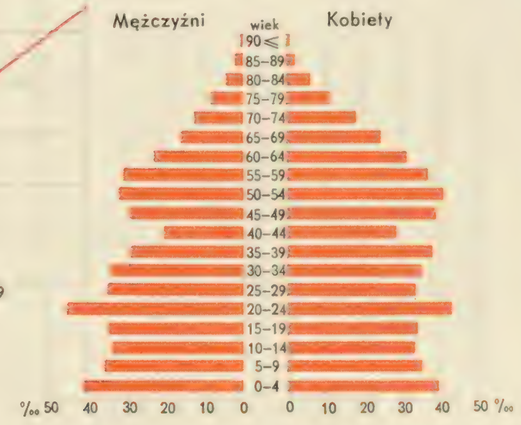

PRODUKCJA ARTYKUŁÓW HODOWLANYCH

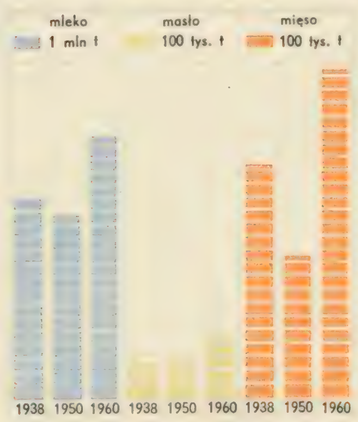

PRODUKCJA ROŚLINNA



GĘSTOŚĆ ZALUDNIENIA

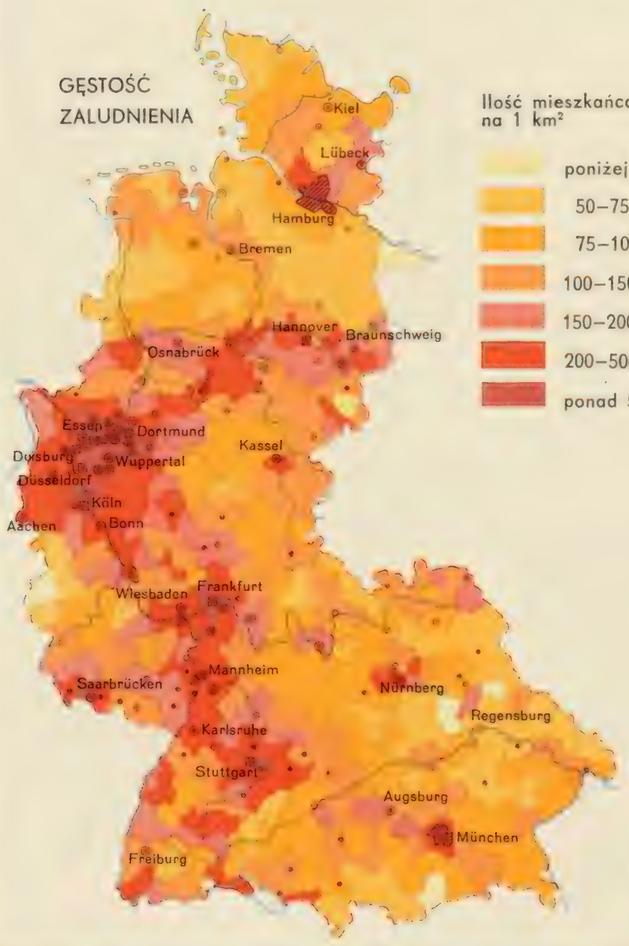

Ilość mieszkańców na 1 km²
- poniżej 50
- 50–75
- 75–100
- 100–150
- 150–200
- 200–500
- ponad 500

Miasta:
- ponad 1 000 000 mieszk.
- 500 000–1 000 000
- 250 000–500 000
- 100 000–250 000
- 50 000–100 000
- poniżej 50 000 (ważniejsze)

STRUKTURA ZATRUDNIENIA w % (1961 r.)

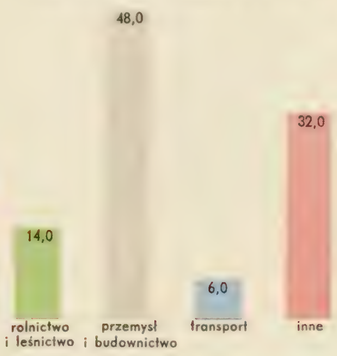

GÓRNICTWO

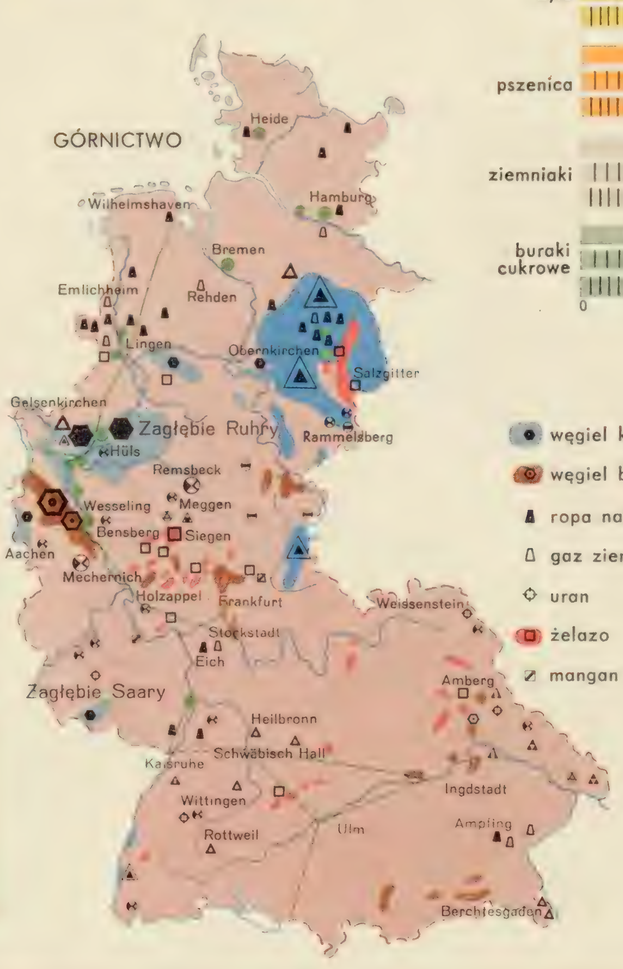

- węgiel kamienny
- węgiel brunatny
- ropa naftowa
- gaz ziemny
- uran
- żelazo
- mangan
- miedź
- cynk i ołów
- baryt
- piryt
- sole potasowe
- sól kuchenna
- szpat
- grafit

Rafinerie ropy naftowej
- wielkie
- małe
- naftociągi
- naftociąg projekt.

WYDOBYCIE SUROWCÓW ENERGETYCZNYCH I PRODUKCJA ENERGII



PRZEMYSŁ LEKKI

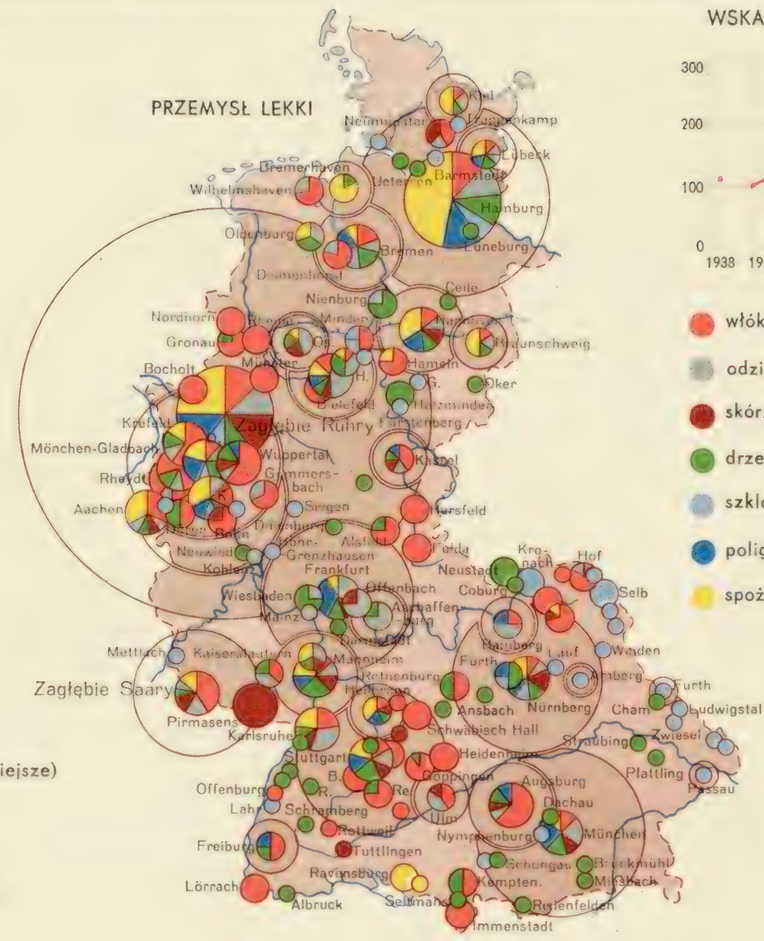

B. — Böblingen
D. — Düsseldorf
G. — Grünenplan
H. — Herford
K. — Köln
Os. — Osnabrück
R. — Rastatt
Re. — Reutlingen

WSKAŹNIK PRODUKCJI PRZEMYSŁOWEJ

1950 r. = 100

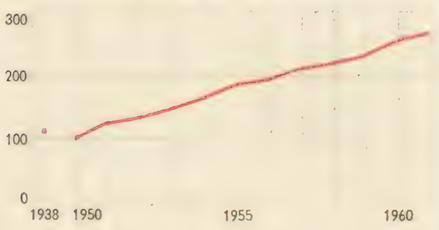

- włókienniczy
- odzieżowy
- skórzany i obuwniczy
- drzewny i papierniczy
- szklarski i porcelanowo-fajansowy
- poligraficzny
- spożywczy

ENERGETYKA

ELEKTROWNIE

cieplne wodne

- zespół okręgu Ruhry
- ponad 100 MW
- 50–100 MW
- poniżej 50 MW (ważniejsze)
- elektrownie jądrowe

linie wysokiego napięcia

- > 300 KV
- 220 KV
- 110 KV
- stacje przekaźnikowe
- gazownie (większe)
- gazociągi

PRZEMYSŁ CIĘŻKI II

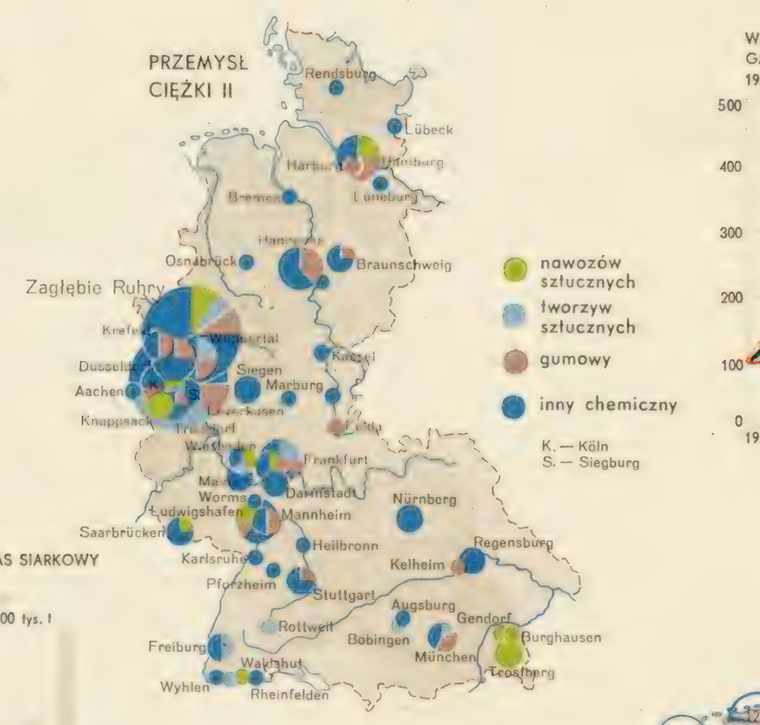

- nawozów sztucznych
- tworzyw sztucznych
- gumowy
- inny chemiczny

K. — Köln
S. — Siegburg

WSKAŹNIK PRODUKCJI NIEKTÓRYCH GAŁĘZI PRZEMYSŁU

1950 r. = 100

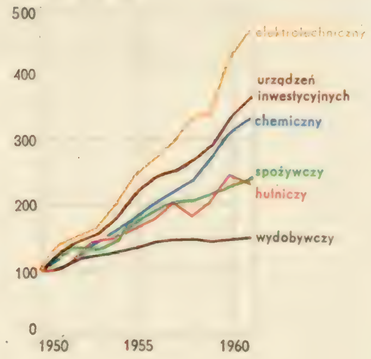

PRODUKCJA NIEKTÓRYCH WYROBÓW PRZEMYSŁOWYCH



PRZEMYSŁ CIĘŻKI I

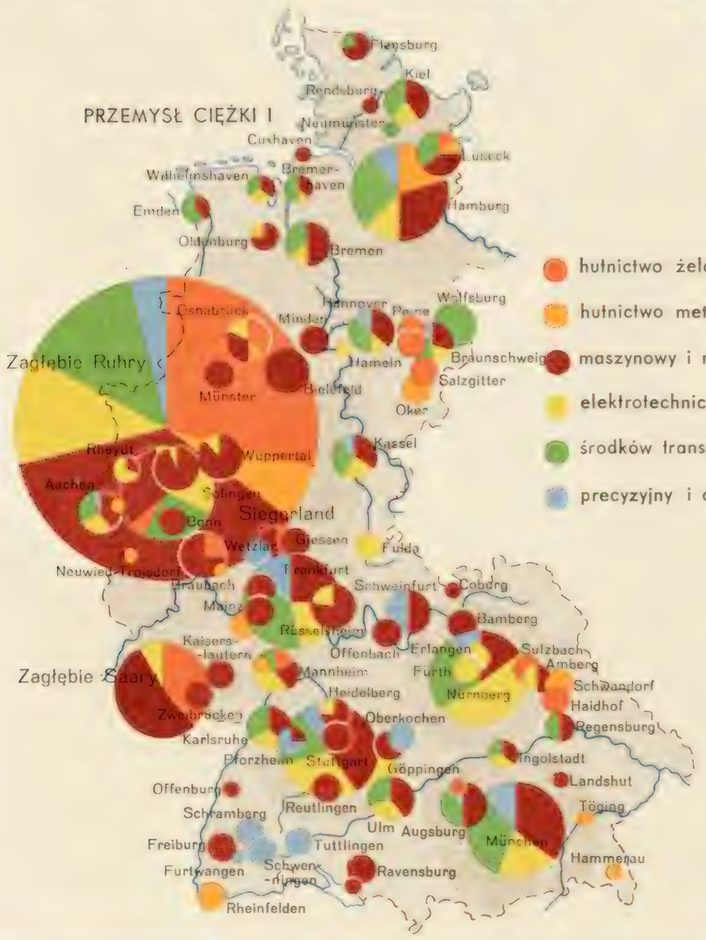

- hutnictwo żelaza
- hutnictwo metali nieżelaznych
- maszynowy i metalowy
- elektrotechniczny
- środków transportu
- precyzyjny i optyczny

ŚRÓDLĄDOWE DROGI WODNE

B. — Brake
Br. — Bremerhaven
Wh. — Wilhelmshaven

Przeładunki portów w mln ton

morskie

załadunki 8,3 wyładunki 3,5

rzeczne

dostępne dla statków o nośności:

- ponad 1350 t
- 1000–1350 t
- poniżej 1000 t
- kanały
- ważniejsze porty
- początek żeglugi

HANDEL ZAGRANICZNY

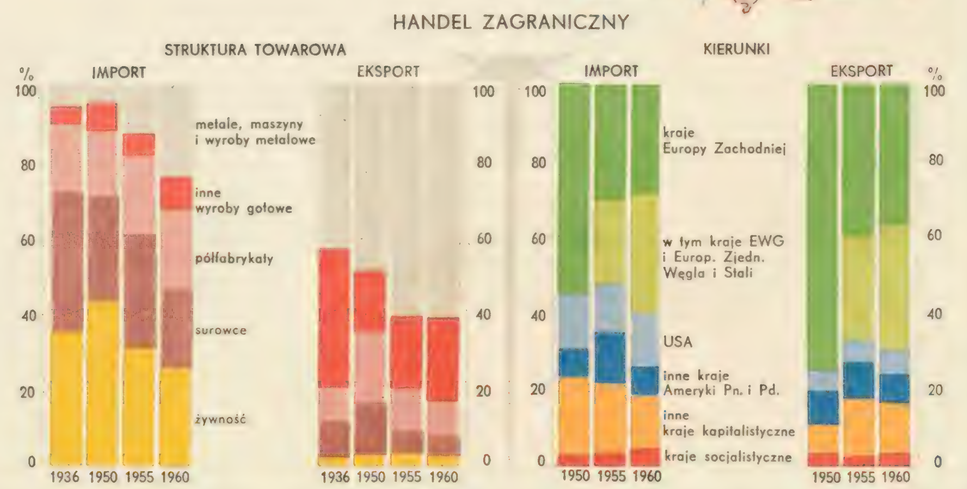

Na wschód od Greenwich
NIEMCY
BELGIA
LUKSEMBURG
FRANCJA
HOLANDIA
CZECHOSŁOWACJA
AUSTRIA
SZWAJCARIA
KÖLN
BONN
AACHEN
DÜSSEL
DORF
ESSEN
DORTMUND
KASSEL
HALLE
LEIPZIG
DRESDEN
ERFURT
GERA
ZWICKAU
KARL-MARX-STADT
FRANKFURT
WIESBADEN
MAINZ
OFFENBACH
DARMSTADT
MANNHEIM
HEIDELBERG
LUDWIGSHAFEN
WÜRZBURG
NÜRNBERG
BAMBERG
BAYREUTH
PLZEŇ
PRAHA
KARLSRUHE
STUTTGART
STRASBOURG
METZ
NANCY
SAARBRÜCKEN
REGENSBURG
AUGSBURG
ULM
MÜNCHEN
INGOLSTADT
LANDSHUT
PASSAU
LINZ
SALZBURG
ZÜRICH
BASEL
MÜNCHEN
Skala 1:250 000
Skala 1:1 250 000
50 100 150 200 300 400 500 700 1000 1500 2000 2500 m

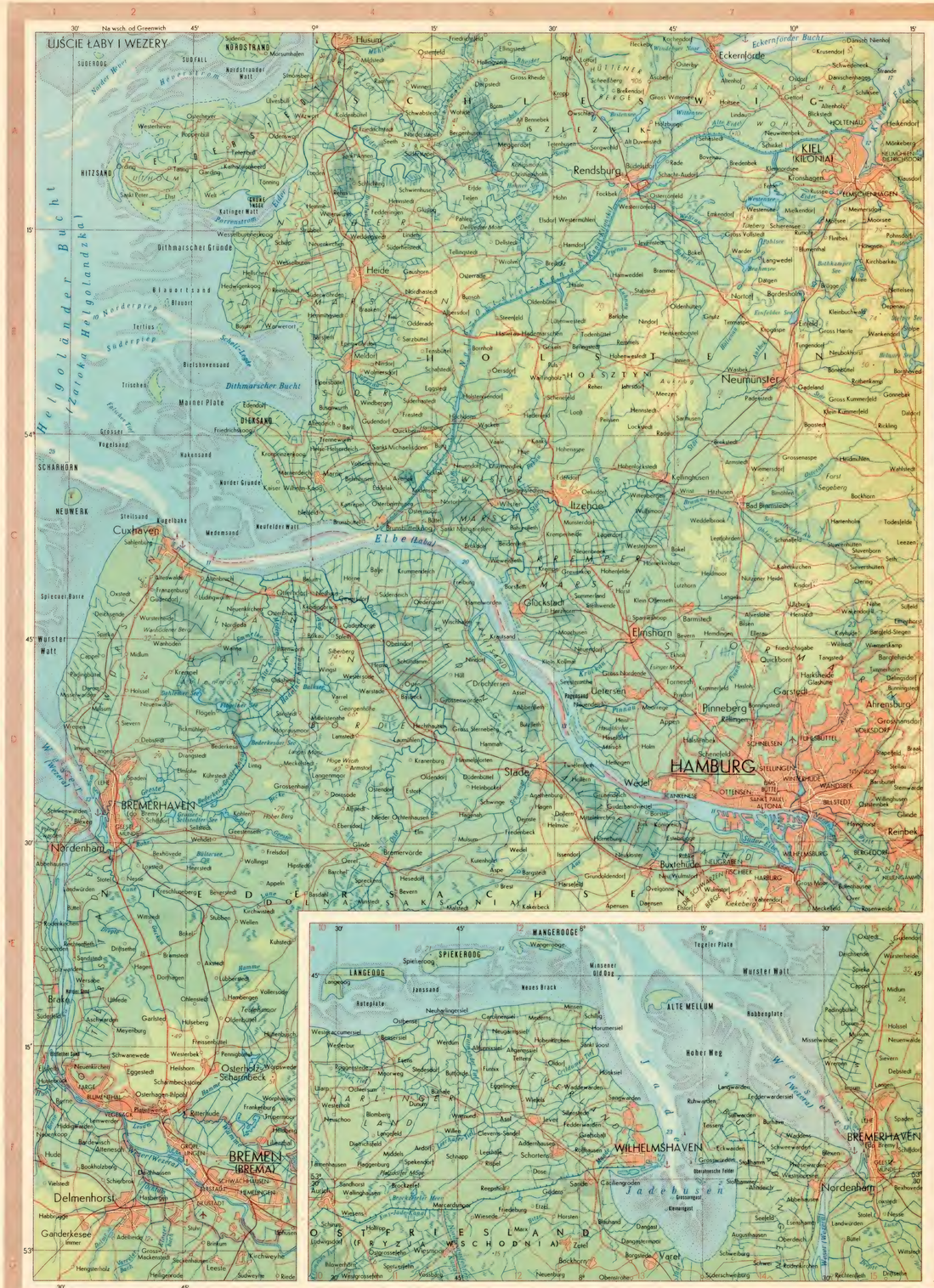
UJŚCIE ŁABY I WEZERY
Na wsch. od Greenwich
Helgoländer Bucht
Dithmarscher Bucht
Elbe
HAMBURG
KIEL (KILONIA)
Rendsburg
Neumünster
Husum
Eckernförde
Heide
Itzehoe
Cuxhaven
Elmshorn
Pinneberg
Stade
Wedel
Buxtehude
Uetersen
Glückstadt
BREMERHAVEN
Nordenham
BREMEN (BREMA)
Delmenhorst
Osterholz-Scharmbeck
Ganderkesee
WANGEROOGE
SPIEKEROOG
LANGEOOG
ALTE MELLUM
WILHELMSHAVEN
Jadebusen
Varel
Nordenham
BREMERHAVEN

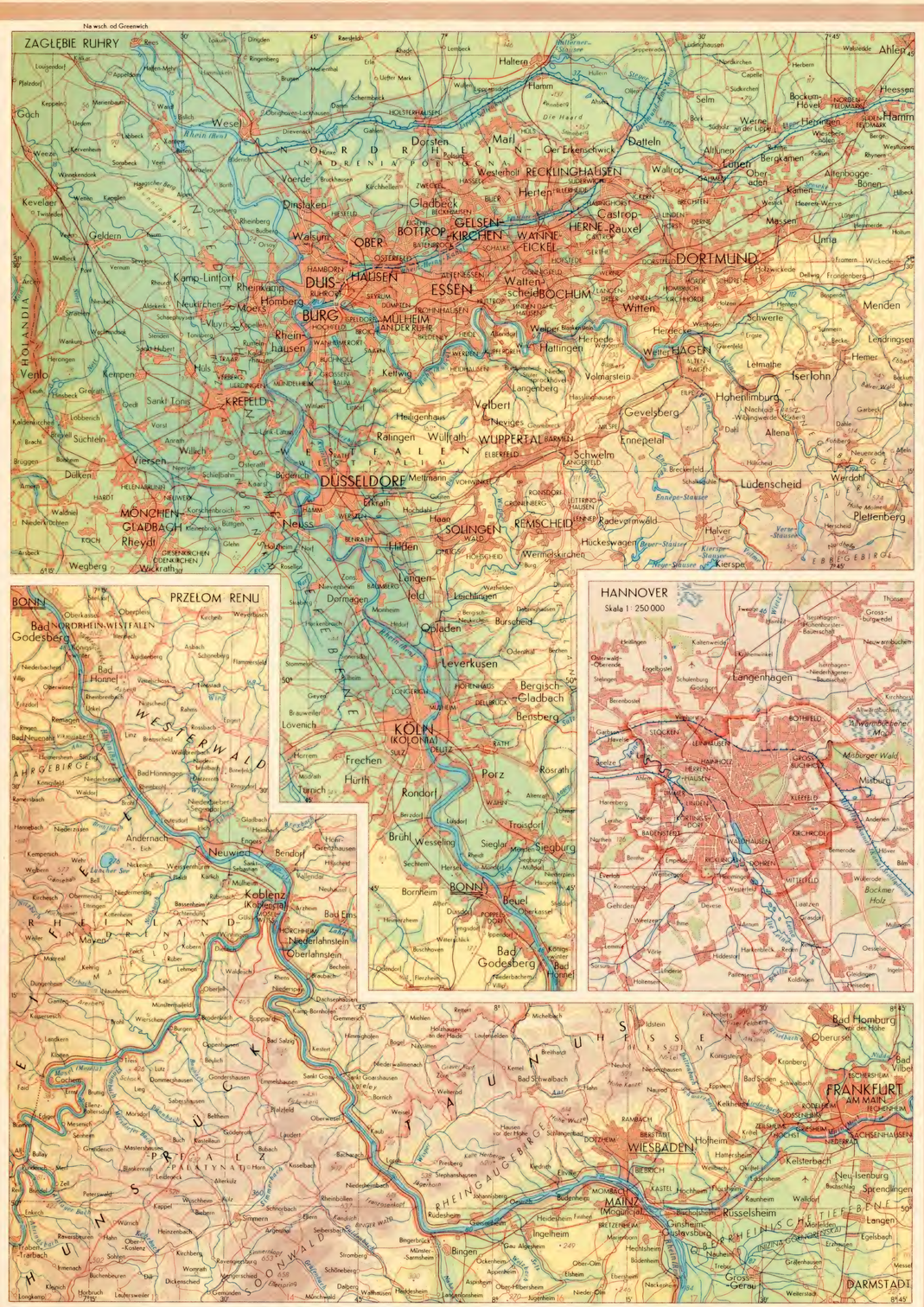
ZAGŁĘBIE RUHRY
Na wsch. od Greenwich
DORTMUND
ESSEN
BOCHUM
DUISBURG
GELSENKIRCHEN
HAGEN
DÜSSELDORF
KREFELD
WUPPERTAL
SOLINGEN
REMSCHEID
MÖNCHENGLADBACH
KÖLN (KOLONIA)
BONN
Wesel
Recklinghausen
Gladbeck
Bottrop
Herne
Castrop-Rauxel
Hamm
Lünen
Unna
Menden
Iserlohn
Hemer
Lüdenscheid
Pleettenberg
Velbert
Mettmann
Wuppertal
Leverkusen
Bergisch-Gladbach
Bensberg
Porz
Rösrath
Troisdorf
Siegburg
Bad Godesberg
Bad Honnef
Brühl
Wesseling
Frechen
Hürth
Rondorf
Bad Honnef
Bad Godesberg
Bonn
Beuel
Bad Homburg
Oberursel
Bad Vilbel
FRANKFURT AM MAIN
WIESBADEN
MAINZ
Kelsterbach
Neu-Isenburg
Sprendlingen
Langen
Egelsbach
DARMSTADT
Russelsheim
Ingelheim
Bingen
Koblenz
Andernach
Neuwied
Bad Ems
Niederlahnstein
Oberlahnstein
Bad Honnef
Bad Godesberg
PRZEŁOM RENU
HANNOVER
Skala 1 : 250 000
Langenhagen
Hannover
Skala 1 : 500 000

BELGIA

(BELGIQUE,BELGIË)

KRÓLESTWO BELGII (ROYAUME DE BELGIQUE, KONINKRIJK BELGIË)

Powierzchnia – 30 507 km². Ludność – 9 204 tys. (szac. 1961). Stolica – Bruxelles, Brussel (Bruksela) – 170 tys. mieszkańców (Wielka Bruksela – 1004 tys.) w 1960 r. Ustrój – Królestwo konstytucyjne, parlament dwuizbowy (Izba Deputowanych i Senat) wybierany co 4 lata. Partie polityczne: Belgijska Partia Socjalistyczna (PSB), Partia Liberalna, Partia Chrześcijańsko-Społeczna (PSC), Komunistyczna Partia Belgii.
Języki urzędowe-francuski i flamandzki. Jednostka monetarna 1 frank belgijski (franc belge) = 100 centimes. Podział administracyjny 9 prowincji (province) podzielone na 32 arrondissements.

HOLANDIA

(NEDERLAND)

KRÓLESTWO NIDERLANDÓW (KONINKRIJK DER NEDERLANDEN)

Powierzchnia 33 612 km². Ludność – 11 639 tys. (szac: 1961). Stolice – 'sGravenhage, Den Haag (Haga – siedziba dworu i rządu) – 606 tys. mieszkańców w 1960 r., Amsterdam (stolica konstytucyjna – siedziba parlamentu) – 870 tys. mieszkańców w 1960 r. Ustrój – królestwo konstytucyjne, parlament (Stany Generalne) dwuizbowy wybierany co 6 lat. Partie polityczne: Holenderska Partia Pracy, Katolicka Partia Ludowa, Partia Antyrewolucyjna, Komunistyczna Partia Holandii. Język urzędowy – holenderski. Jednostka monetarna 1 gulden = 100 cents. Podział administracyjny: 14 prowincji (Provincie).

BELGIA

METROPOLIA

Państwa niepodległe – byłe posiadłości kolonialne Belgii (w nawiasie rok uzyskania niepodl.)
1. Kongo(Léopoldville)(1960) 2. Ruanda (1962) 3. Burundi (1962)

HOLANDIA

METROPOLIA

Posiadłości kolonialne w 1963 r. 4. Antyle Holenderskie Wyspy: Aruba, Bonaire, Curaçao, Saba, Sint Eustatius, Sint Maarten 5. Gujana Holenderska (Suriname).

Państwa niepodległe – byłe posiadłości kolonialne Holandii (w nawiasie rok uzyskania niepodl.)
6. Indonezja (1945) 7. Irian Zachodni (włączony do Indonezji w 1963 r.)

GĘSTOŚĆ ZALUDNIENIA

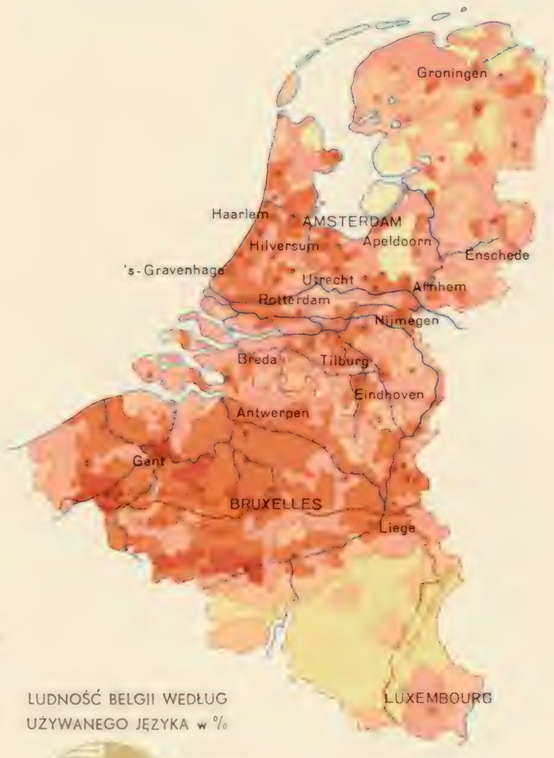

Ilość mieszkańców na 1 km²

- poniżej 50
- 50 – 100
- 100 – 200
- 200 – 500
- powyżej 500

Miasta:

- powyżej 1 000 000
- 500 000 – 1 000 000
- 200 000 – 500 000
- 100 000 – 200 000
- 50 000 – 100 000
- poniżej 50 000 (ważniejsze)

LUDNOŚĆ BELGII WEDŁUG UŻYWANEGO JĘZYKA w %



LICZBA LUDNOŚCI WEDŁUG WIELKOŚCI OSIEDLI w %

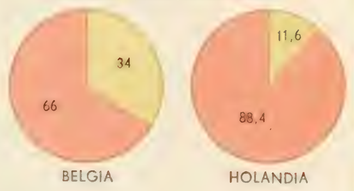

GŁÓWNE TYPY RZEŹBY TERENU BELGII, HOLANDII I LUKSEMBURGA

- stare masywy hercyńskie
- obszary młodego wulkanizmu
- obszary o budowie płytowej (a, b, c,–osady od najstarszych do najmłodszych)
- rzeźba gór średnich i niskich
- rzeźba falista
- krawędzie tektoniczne
- krawędzie strukturalne
- doliny i równiny aluwialne
- starsza rzeźba akumulacji lodowcowej (a – moreny czołowe)
- sandry
- formy krasowe
- formy rzeźby lessowej
- wielkie stożki napływowe
- falezy
- marsze
- wydmy nadmorskie
- wątły
- południowy zasięg zlodowaceń plejstoceńskich

STRUKTURA ZATRUDNIENIA w % (1960)

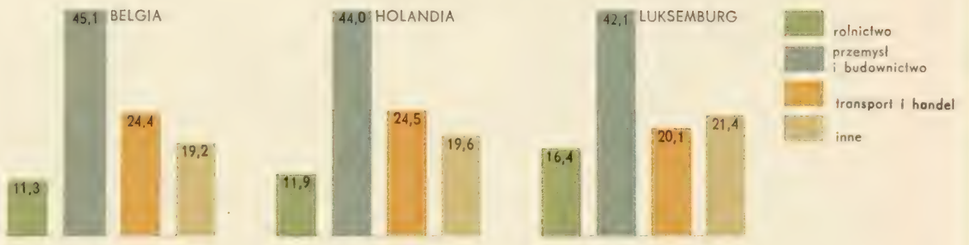

ZMIANY WYBRZEŻA HOLANDII (według E. Romera)

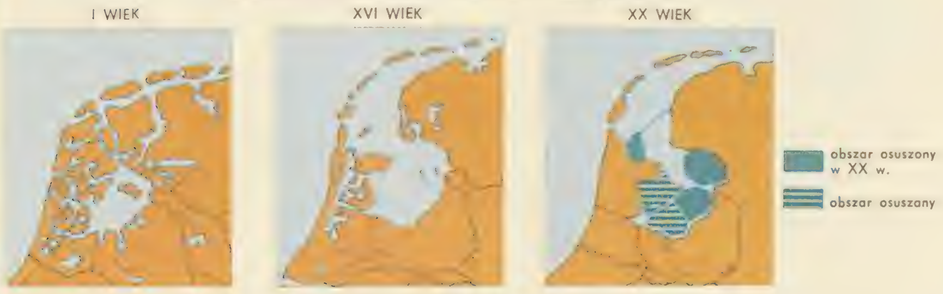

ROLNICTWO

Główne obszary:

- ogrodnicze
- rolno-hodowlane
- hodowlane
- upraw zbożowych
- lasy
- ziemie mało urodzajne

Główne obszary upraw:

- pszenica
- len
- buraki cukrowe
- kwiaty

SCHEMATYCZNY PRZEKRÓJ DEPRESYJNYCH TERENÓW HOLANDII

ROZWÓJ LUDNOŚCI

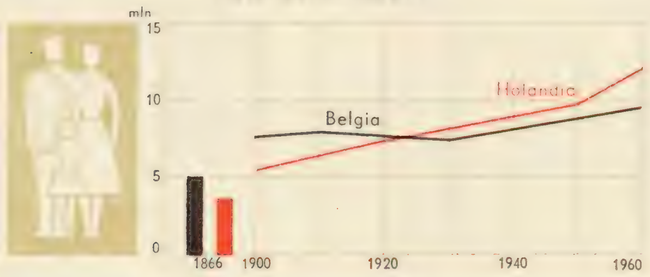

POGŁOWIE ZWIERZĄT

UŻYTKOWANIE ZIEMI

LUKSEMBURG

(LUXEMBOURG)

WIELKIE KSIĘSTWO LUKSEMBURG (GRAND–DUCHÉ DE LUXEMBOURG)

Powierzchnia – 2 586 km². Ludność – 319 tys. (szac. 1961). Stolica – Luxembourg (Luksemburg) – 71 700 mieszkańców w 1961 r. Ustrój – monarchia konstytucyjna, parlament jednoizbowy wybierany co 6 lat. Partie polityczne: Partia Chrześcijańsko-Społeczna, Luksemburska Socjalistyczna Partia Pracy, Komunistyczna Partia Luksemburga.
Język urzędowy – francuski; powszechnie używany jest dialekt dolnoniemiecki. Jednostka monetarna 1 frank luksemburski = 100 centimes. Podział administracyjny 4 dystrykty (district).

PRODUKCJA PRZEMYSŁOWA

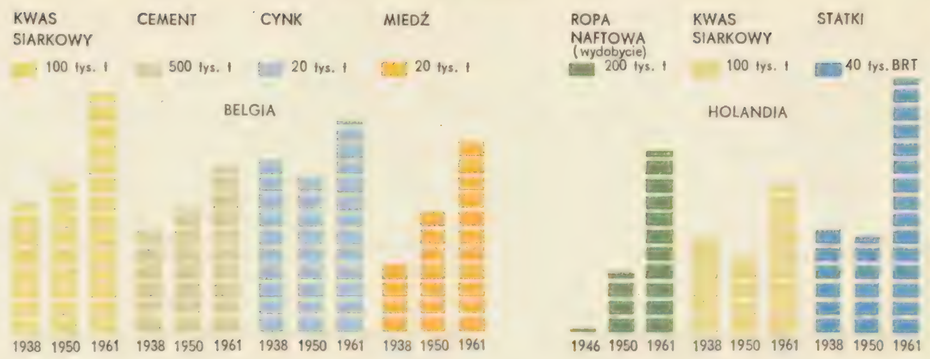

PRODUKCJA ARTYKUŁÓW HODOWLI

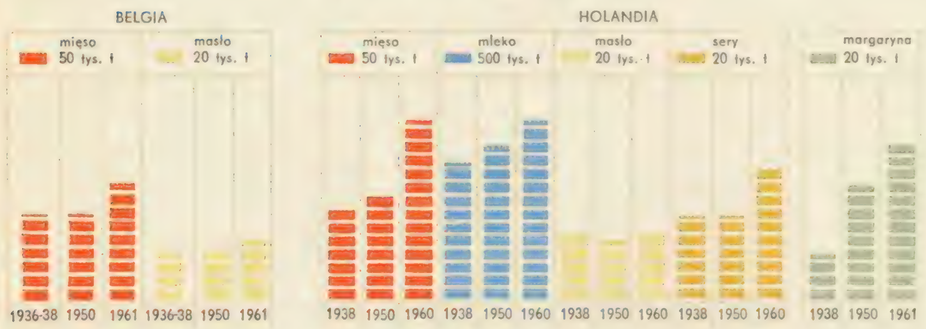

PRZEMYSŁ LEKKI

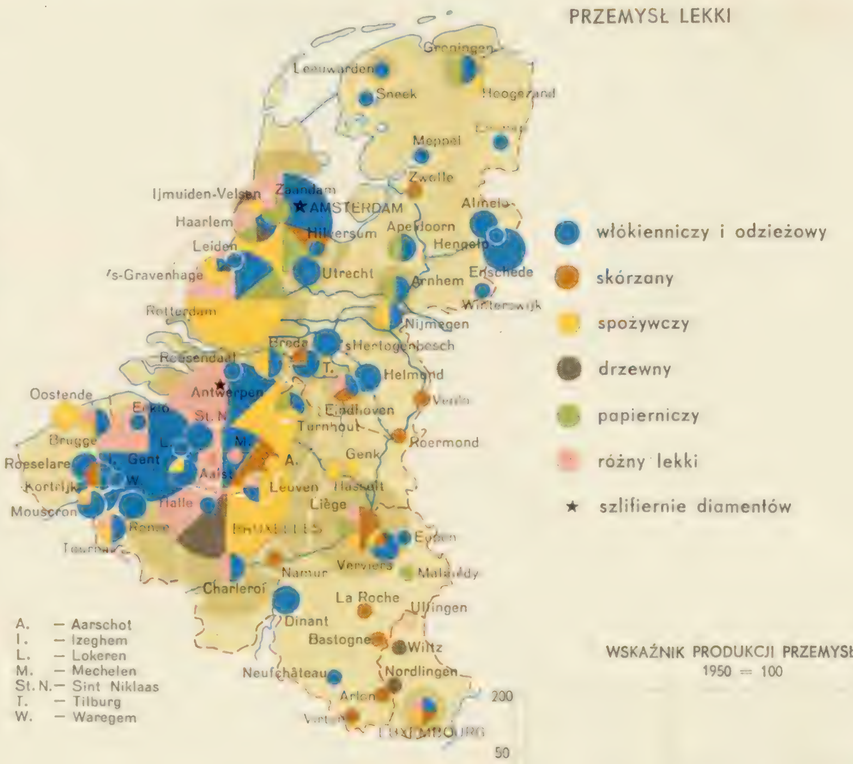

GÓRNICTWO I ENERGETYKA

WSKAŹNIK PRODUKCJI PRZEMYSŁOWEJ

1950 = 100

PRZEWOZY ŁADUNKÓW WEDŁUG RODZAJÓW TRANSPORTU w % (HOLANDIA)

WYDOBYCIE SUROWCÓW ENERGETYCZNYCH I PRODUKCJA ENERGII

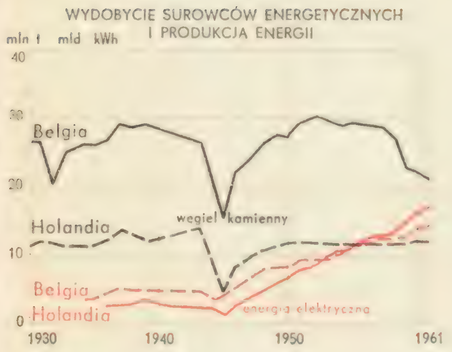

HUTNICTWO STALI

PRZEŁADUNEK GŁÓWNYCH PORTÓW I GŁÓWNE, ŚRÓDLĄDOWE DROGI WODNE

ŚRÓDLĄDOWE DROGI WODNE

- drogi dla statków morskich
- drogi dla statków > 1000 t
- drogi dla statków < 1000 t (ważniejsze)

PRZEŁADUNKI PORTÓW

załadunki 3,2 wyładunki
przeładunki ogółem w mln ton

o inne porty (ważniejsze)

PRZEMYSŁ CIĘŻKI

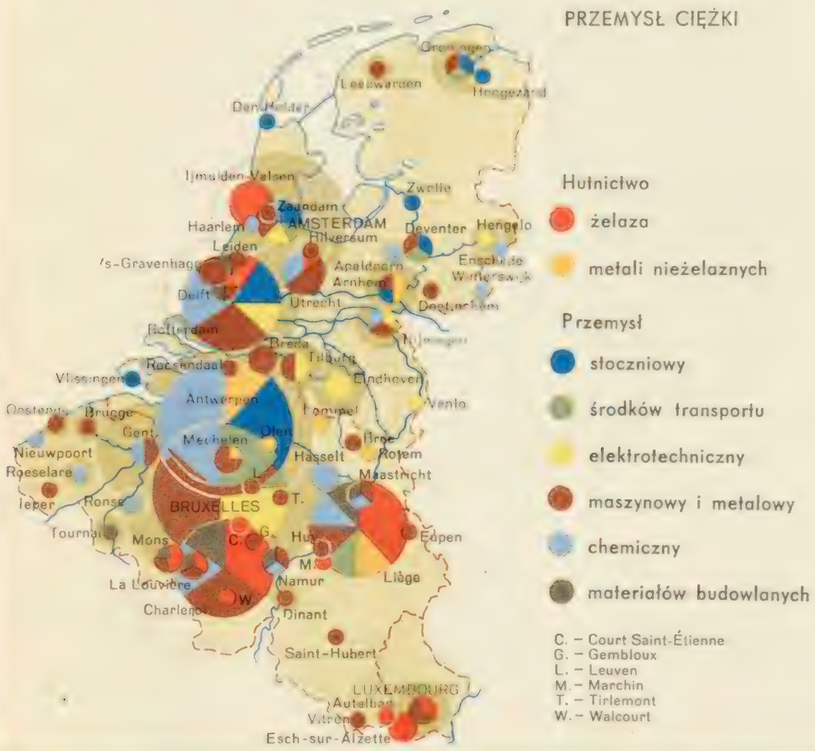

HANDEL ZAGRANICZNY

STRUKTURA TOWAROWA

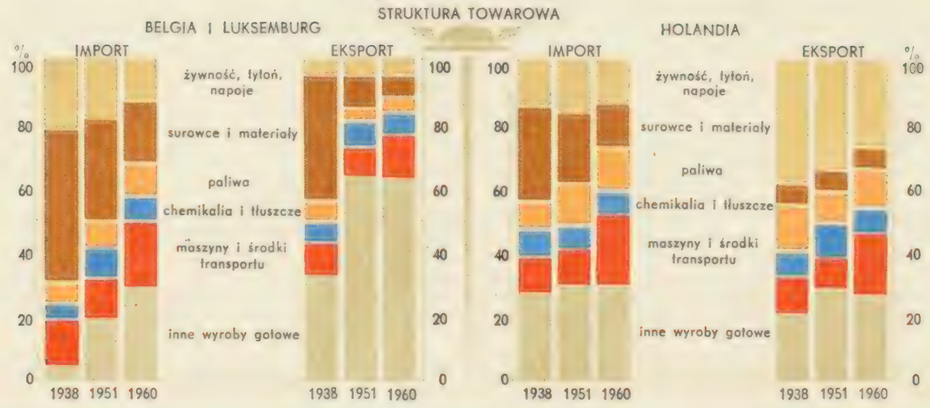

MER DU NORD
NOORDZEE
(MORZE PÓŁNOCNE)
ROTTERDAM
BRUXELLES
ANTWERPEN
GENT
PARIS
LUKSEMBURG
Luxembourg
AMIENS
REIMS
METZ
NANCY
Troyes
Dunkerque
Oostende
Brugge
Mons
CHARLEROI
Namur
Verviers
LIEGE
Eindhoven
Tilburg
Breda
Nijmegen
Arnhem
Utrecht
's-GRAVENHAGE
AMSTERDAM
HAARLEM
Leeuwarden
Groningen
Emden
Enschede
Zwolle
Apeldoorn
Deventer
Hengelo
Almelo
Assen
Hoogeveen
Meppel
Emmen
Heerenveen
Den Helder
Texel
Vlieland
Terschelling
Ameland
Schiermonnikoog
Borkum
Norderney
Juist
Nordeney
Wadden Eilanden
Ijsselmeer
Markermeer
Flevoland
Zuidelijk Flevoland
Noordoostpolder
Aachen
Duren
Stolberg
Maastricht
Venlo
Roermond
Mechelen
Leuven
Hasselt
Genk
Kortrijk
Roeselare
Ronse
Mouscron
Wattrelos
Roubaix
Tourcoing
Lille
Douai
Valenciennes
Cambrai
Arras
Lens
Boulogne
Calais
Dieppe
Le Havre
Rouen
Caen
Cherbourg
Saint-Quentin
Laon
Soissons
Compiègne
Beauvais
Chartres
Evreux
Versailles
Fontainebleau
Melun
Meaux
Troyes
Chaumont
Vitry-le-François
Saint-Dizier
Bar-le-Duc
Epernay
Châlons-sur-Marne
Charleville
Sedan
Longwy
Esch-sur-Alzette
Thionville
Metz
Sarreguemines
Saint-Dié
Epinal
Vesoul
Belfort
Mulhouse
Colmar
Strasbourg
Saarbrücken
Trier
Koblenz
Bonn
Köln
Düsseldorf
Duisburg
Essen
Bochum
Dortmund
Münster
Osnabrück
Bremen
Hamburg
Hannover
Kassel
Frankfurt
Mainz
Wiesbaden
Karlsruhe
Stuttgart
Ulm
Augsburg
München
Regensburg
Nürnberg
Würzburg
Fulda
Eisenach
Erfurt
Leipzig
Halle
Magdeburg
Berlin
Potsdam
Cottbus
Frankfurt nad Odrą
Szczecin
Gdańsk
Gdynia
Kołobrzeg
Ostrava
Opava
Olomouc
Brno
Ostrava
Katowice
Gliwice
Opole
Wrocław
Legnica
Jelenia Góra
Zgorzelec
Poznań
Gorzów Wielkopolski
Zielona Góra
Bydgoszcz
Toruń
Łódź
Kalisz
Konin
Płock
Warszawa
Radom
Kielce
Częstochowa
Katowice
Kraków
Tarnów
Rzeszów
Przemyśl
Lublin
Zamość
Białystok
Olsztyn
Elbląg
Ełk
Suwałki
Ostrołęka
Siedlce
Pułtusk
Mława
Ciechanów
Nowy Dwór Mazowiecki
Pruszków
Grodzisk Mazowiecki
Żyrardów
Sochaczew
Skierniewice
Tomaszów Mazowiecki
Piotrków Trybunalski
Bełchatów
Sieradz
Pabianice
Zgierz
Ozorków
Aleksandrów Łódzki
Kutno
Łowicz
Sochaczew
Grodzisk Mazowiecki
Pruszków
Nowy Dwór Mazowiecki
Ciechanów
Mława
Ostrołęka
Pułtusk
Siedlce
Białystok
Olsztyn
Elbląg
Ełk
Suwałki
Gdańsk
Gdynia
Kołobrzeg
Szczecin
Gorzów Wielkopolski
Zielona Góra
Bydgoszcz
Toruń
Poznań
Konin
Kalisz
Łódź
Częstochowa
Katowice
Kraków
Tarnów
Rzeszów
Przemyśl
Lublin
Zamość
Wrocław
Legnica
Jelenia Góra
Zgorzelec
Opole
Gliwice
Ostrava
Opava
Olomouc
Brno
Frankfurt nad Odrą
Cottbus
Potsdam
Berlin
Magdeburg
Halle
Leipzig
Erfurt
Eisenach
Fulda
Kassel
Hannover
Hamburg
Bremen
Osnabrück
Münster
Dortmund
Bochum
Essen
Duisburg
Düsseldorf
Köln
Bonn
Koblenz
Trier
Mainz
Wiesbaden
Frankfurt
Karlsruhe
Stuttgart
Ulm
Augsburg
München
Regensburg
Nürnberg
Würzburg
Fulda
Eisenach
Erfurt
Leipzig
Halle
Magdeburg
Berlin
Potsdam
Cottbus
Frankfurt nad Odrą
Szczecin
Gdańsk
Gdynia
Kołobrzeg
Gorzów Wielkopolski
Zielona Góra
Bydgoszcz
Toruń
Poznań
Konin
Kalisz
Łódź
Częstochowa
Katowice
Kraków
Tarnów
Rzeszów
Przemyśl
Lublin
Zamość
Białystok
Olsztyn
Elbląg
Ełk
Suwałki
Ostrołęka
Siedlce
Pułtusk
Mława
Ciechanów
Nowy Dwór Mazowiecki
Pruszków
Grodzisk Mazowiecki
Żyrardów
Sochaczew
Skierniewice
Tomaszów Mazowiecki
Piotrków Trybunalski
Bełchatów
Sieradz
Pabianice
Zgierz
Ozorków
Aleksandrów Łódzki
Kutno
Łowicz
50 20 10 0 20 50 100 150 200 300 400 500 700m
Skala 1:1250000
10 0 10 20 30 40 50 60 70 80 90 100 km

AMSTERDAM
1 Giełda
2 Pałac Królewski
3 Dom Rembrandta
4 Muzeum Indyjskie
5 Muzeum Patistwowe

ARNHEM-NIJMEGEN

'S-GRAVENHAGE-ROTTERDAM
1 Pałac Królewski
2 Ratusz
3 Vredespaleis
4 Ogród Zoologiczny
5 Katedra-Sint Laurens
6 Museum Boymans

BRUXELLES [BRUSSEL]
1 Ratusz
2 Manneken-Pis
3 Pałac Królewski
4 Kościół-Sainte Gudule

ANTWERPEN [ANVERS]
1 Plantin Museum
2 Ratusz

Na wsch. od Greenwich

Skala 1 : 250 000

14° Na zach. od Greenwich 12°
10°
8°
6°
4°
2°
0°
2°
4°
6°
8°
10°
Na wsch. od Greenwich 14°
64°
62°
60°
58°
56°
54°
52°
MORZE GRENLANDZKIE
ISLANDIA
REYKJAVIK
Koło podbiegunowe północne
Reykjavik-Murmansk 2824
Reykjavik-Thorshavn 281
Reykjavik-Akureyri 320
Thorshavn-Aberdeen 280
Thorshavn-Bergen 280
Thorshavn-Kobenhavn 1030
Thorshavn-Oslo 1010
Thorshavn-Stockholm 1080
Thorshavn-Helsinki 1080
Thorshavn-Leningrad 1080
Thorshavn-Murmansk 1080
Thorshavn-Kaliningrad 1080
Thorshavn-Gdańsk 1080
Thorshavn-Szczecin 1080
Thorshavn-Hamburg 1080
Thorshavn-Bremerhaven 1080
Thorshavn-Amsterdam 1080
Thorshavn-Londyn 1080
Thorshavn-Dublin 1080
Thorshavn-Belfast 1080
Thorshavn-Edinburgh 1080
Thorshavn-Glasgow 1080
Thorshavn-Newcastle 1080
Thorshavn-Liverpool 1080
Thorshavn-Manchester 1080
Thorshavn-Birmingham 1080
Thorshavn-Cardiff 1080
Thorshavn-Bristol 1080
Thorshavn-Southampton 1080
Thorshavn-Portsmouth 1080
Thorshavn-Plymouth 1080
Thorshavn-Brest 1080
Thorshavn-Le Havre 1080
Thorshavn-Rouen 1080
Thorshavn-Paris 1080
Thorshavn-Calais 1080
Thorshavn-Ostende 1080
Thorshavn-Anvers 1080
Thorshavn-Rotterdam 1080
Thorshavn-Amsterdam 1080
Thorshavn-Bremerhaven 1080
Thorshavn-Hamburg 1080
Thorshavn-Szczecin 1080
Thorshavn-Gdańsk 1080
Thorshavn-Kaliningrad 1080
Thorshavn-Leningrad 1080
Thorshavn-Murmansk 1080
Thorshavn-Helsinki 1080
Thorshavn-Stockholm 1080
Thorshavn-Oslo 1080
Thorshavn-Kobenhavn 1080
Thorshavn-Bergen 1080
Thorshavn-Aberdeen 1080
Thorshavn-Thorshavn 281
Reykjavik-Akureyri 320
Reykjavik-Thorshavn 281
Reykjavik-Murmansk 2824
Leningrad-Murmansk 1080
Leningrad-Helsinki 1080
Leningrad-Stockholm 1080
Leningrad-Oslo 1080
Leningrad-Kobenhavn 1080
Leningrad-Bergen 1080
Leningrad-Aberdeen 1080
Leningrad-Thorshavn 1080
Leningrad-Reykjavik 1080
Murmansk-Helsinki 1080
Murmansk-Stockholm 1080
Murmansk-Oslo 1080
Murmansk-Kobenhavn 1080
Murmansk-Bergen 1080
Murmansk-Aberdeen 1080
Murmansk-Thorshavn 1080
Murmansk-Reykjavik 1080
Murmansk-Leningrad

NORWEGIA
(NORGE)
KRÓLESTWO NORWEGII (KONGERIKET NORGE)

Powierzchnia – 323 912 km². Ludność – 3 595 tys. (szac. 1961 r.). Stolica – Oslo – 477 121 mieszkańców w 1961 r., z przedmieściami – 506 tys. Ustrój – królestwo konstytucyjne; parlament (Storting) dwuizbowy: izba niższa (Lagting), izba wyższa (Odelsting) wybierany co 4 lata. Partie polityczne: Norweska Partia Pracy (Arbeiderpartiet), Partia Konserwatywna (Høire), Partia Demokratyczna (Demokratiske Partiet), Komunistyczna Partia Norwegii (Kommunistpartiet). Język urzędowy – norweski. Jednostka monetarna 1 korona (Krone) = 100 Øre. Podział administracyjny: 20 okręgów (Fylke), które dzielą się na 743 komuny (Komune), w tym 64 miejskich i 679 wiejskich (Herred).

Obszary zamorskie: 1. Svalbard (archipelag Spitsbergen oraz wyspa Hopen i wyspa Niedźwiedzia (Bjørnøya) – 62 050 km², 4 300 mieszk.), 2. Wyspa Jan Mayen (373 km², 8 mieszk.), 3. Wyspa Bouvela (Bouvetøya), 59 km², bezludna, 4. Wyspa Piotra I (Peter I's øy), 249 km², bezludna.

SZWECJA
(SVERIGE)
KRÓLESTWO SZWECJI (KONUNGARIKET SVERIGE)

Powierzchnia – 449 793 km². Ludność – 7 495 tys. (spis 1960 r.). Stolica – Stockholm (Sztokholm) – 808 tys. mieszkańców w 1960 r., Wielki Sztokholm 1 197 tys. Ustrój – królestwo konstytucyjne; parlament (Riksdag) dwuizbowy wybierany: Izba Pierwsza (Första Kammaren) co 8 lat, Izba Druga (Andra Kammaren) co 4 lata. Partie polityczne: Partia Socjaldemokratyczna (Socjaldemokratiska Arbetarepartiet), Partia Ludowa (Folkpartiet), Partia Konserwatywna (Högerpartiet), Komunistyczna Partia Szwecji (Sveriges Kommunistiska Partiet). Język urzędowy – szwedzki. Jednostka monetarna – 1 korona (Krona) = 100 Öre. Podział administracyjny: 25 okręgów (Län), które dzielą się na 1 036 komun (Kommune), w tym 228 miejskich i 808 wiejskich.

FINLANDIA
(SUOMI, FINLAND)
REPUBLIKA FIŃSKA (SUOMEN TASAVALTA, REPUBLIKEN FINLAND)

Powierzchnia – 337 009 km². Ludność – 4 449 tys. (spis 1960 r.) Stolica – Helsinki [Helsingfors] – 453 tys. mieszk. w 1960 r. Ustrój – republika; parlament (Eduskunta) jednoizbowy wybierany co 4 lata. Partie polityczne: Demokratyczna Zjednoczenie Narodu Fińskiego (Suomen Kansan Demokraattinen Liitto), Unia Agrariuszy (Maalaisliitto), Partia Socjaldemokratyczna (Suomen Sosialidemokraattinen Puolue), Fińska Partia Komunistyczna (Suomen Kommunistinen Puolue) i inne. Języki urzędowe: fiński i szwedzki. Jednostka monetarna – 1 marka (markkaa) = 100 pennia. Podział administracyjny: 12 okręgów (Lääni), które dzielą się na 602 komuny (kunta) w tym 65 miejskich (kaupunki, kauppala) i 537 wiejskich (maalaiskunta).

Wyspy Alandzkie posiadają specjalny status.

GŁÓWNE TYPY RZEŹBY TERENU SKANDYNAWII

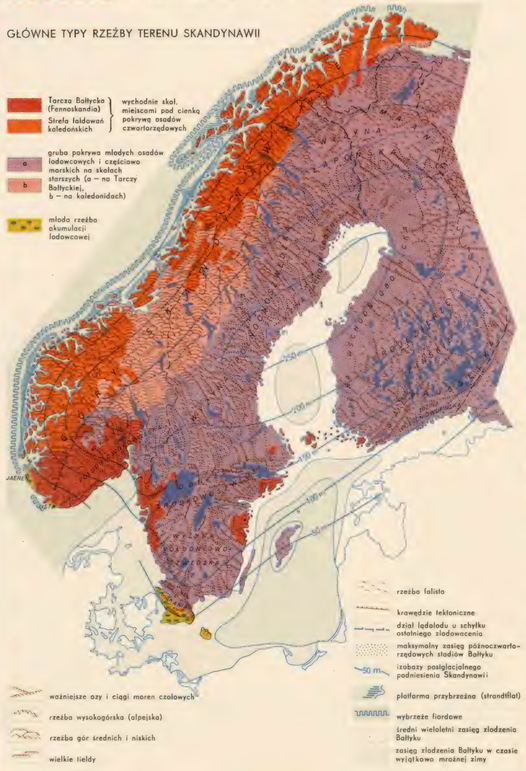

ROZWÓJ LUDNOŚCI

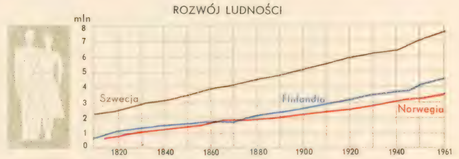

STRUKTURA ZATRUDNIENIA w %

ROLNICTWO

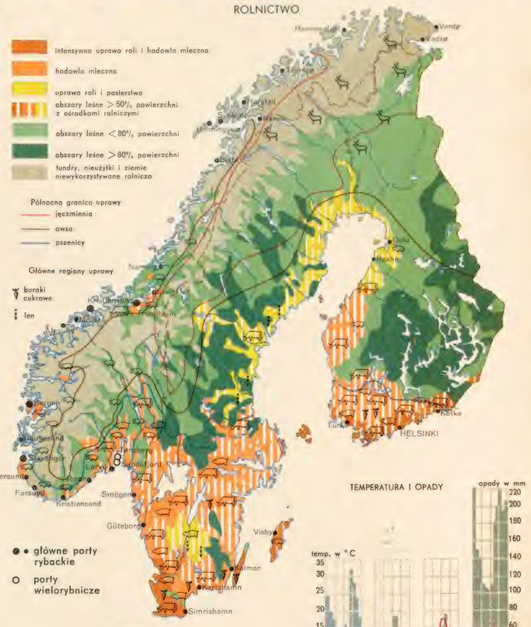

GĘSTOŚĆ ZALUDNIENIA

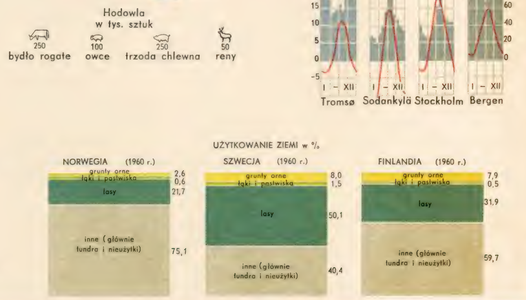

TEMPERATURA I OPADY

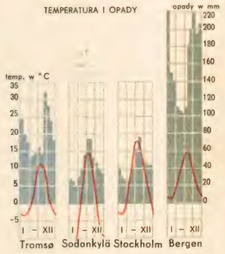

UŻYTKOWANIE ZIEMI w %

LEŚNICTWO

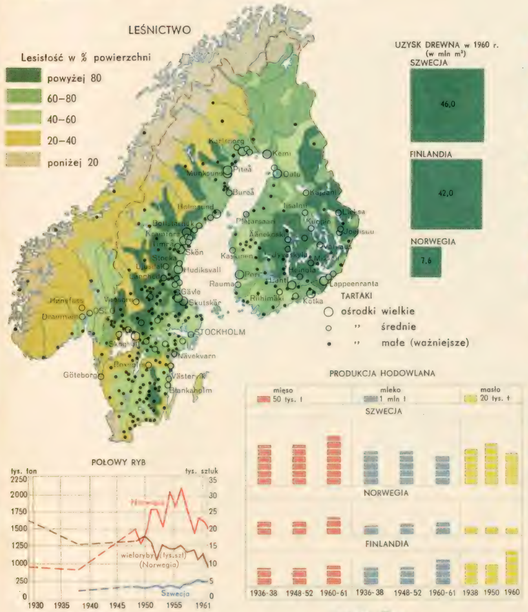

POŁOWY RYB

PRODUKCJA HODOWLANA

GÓRNICTWO I ENERGETYKA

PRODUKCJA ENERGII ELEKTRYCZNEJ

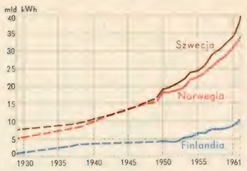

WYDOBYCIE RUD METALI
(wg zawartości metalu w rudzie)

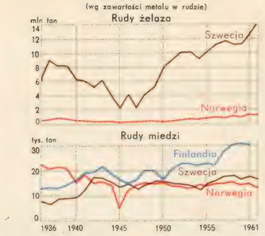

PRZEMYSŁ

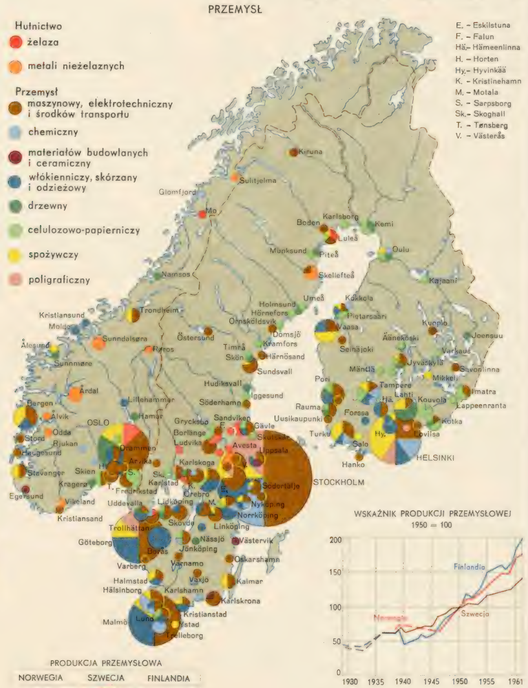

WSKAŹNIK PRODUKCJI PRZEMYSŁOWEJ
1950 = 100

PRODUKCJA PRZEMYSŁOWA



FLOTA HANDLOWA
w mln BRT

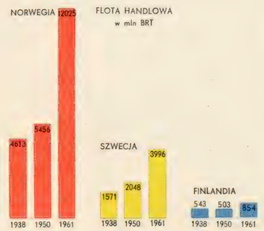

HANDEL ZAGRANICZNY
STRUKTURA TOWAROWA

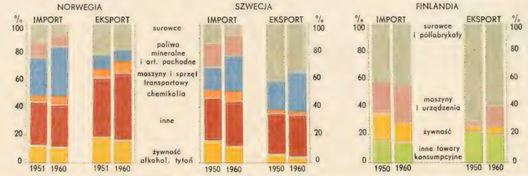

DANIA

KONGERIGET DANMARK

Powierzchnia – 43 044 km². Ludność – 4 585 tys. (spis – 1960 r.). Stolica – København (Kopenhaga) – 923 974 mieszkańców (zespół miejski – 1 348 454 mieszk.). Ustrój – monarchia konstytucyjna (królestwo), parlament (Folketing) jednoizbowy wybierany co 4 lata. Partie polityczne: Socjaldemokratyczna (SP), Umiarkowanych Liberałów (Venstre), Konserwatywna Partia Ludowa (KP), Komunistyczna (DKP). Język urzędowy – duński. Jednostka monetarna – 1 korona (krone) = 100 øre. Podział administracyjny: 25 okręgów (Amt), 88 gmin miejskich (Bykommune) i 1 300 gmin wiejskich (Sognekommune).

Ponadto równorzędnym okręgiem jest Grenlandia (Grønland) w Ameryce Północnej. Powierzchnia – 2 176 tys. km², w tym obszar wolny od lodu – 342 000 km². Ludność 33 113 mieszk. Ośrodek administracyjny – Godthåb – 4 306 mieszk. Położone na Oceanie Atlantyckim Wyspy Owcze (Færøerne) są obszarem autonomicznym korony duńskiej. Powierzchnia – 1 399 km². Ludność – 34 596 mieszk. Stolica – Thorshavn – 7 447 mieszk.

GŁÓWNE TYPY RZEŹBY TERENU

TEMPERATURA I OPADY

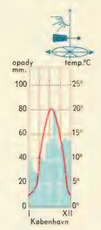

ROZWÓJ LUDNOŚCI

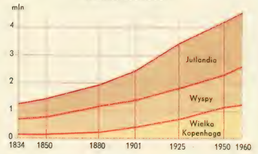

STRUKTURA ZATRUDNIENIA w % (rok 1950)

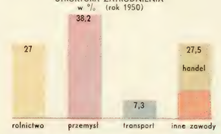

PRODUKCJA ARTYKUŁÓW HODOWLANYCH

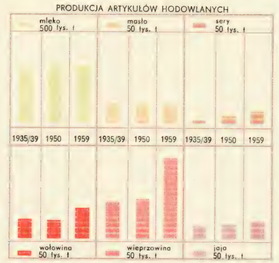

PRODUKCJA PRZEMYSŁOWA (rok 1953 = 100)

UŻYTKOWANIE ZIEMI w 1951 r.



HANDEL ZAGRANICZNY



ISLANDIA
LÝDHVELDIDH ÍSLAND

Powierzchnia – 102 819 km². Ludność – 176 000 mieszkańców (szac. 1960 r.). Stolica – Reykjavík – 72 407 mieszkańców (szac. 1960 r.). Ustrój – republika, parlament (Althing) dwuizbowy (izba wyższa – Efri Deild, izba niższa – Nedhri Deild) wybierany co 4 lata. Partie polityczne: Konserwatywna Partia Niezawisłości, Partia Socjaldemokratyczna, Zjednoczona Partia Socjalistyczna, Partia Postępowa. Język urzędowy – islandzki. Jednostka monetarna – 1 króna = 100 aurar. Podział administracyjny: 23 okręgi (sýsla), 14 gmin miejskich (kaupstadhur) i 214 jednostek administracyjnych drugiego rzędu (hreppar).

ROZWÓJ LUDNOŚCI

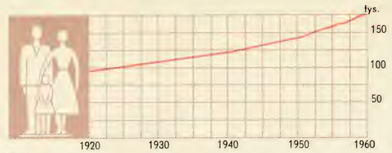

ROLNICTWO I PRZEMYSŁ

TEMPERATURA I OPADY

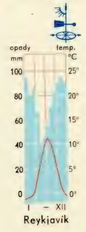

STRUKTURA ZATRUDNIENIA w %

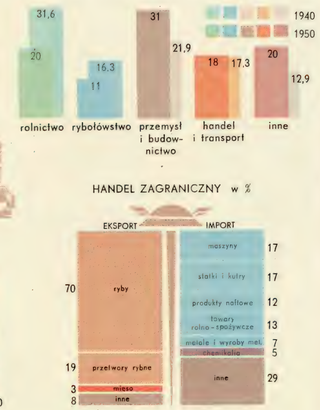

UŻYTKOWANIE ZIEMI w %



łąki i pastwiska z częściową uprawą roli
nieużytki z okresowymi pastwiskami
lodowce
gorące źródła i gejzery
ośrodki rybołówstwa
przemysł spożywczy
przemysł różny

POŁOWY RYB

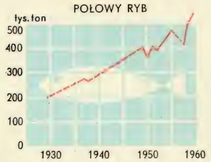

HANDEL ZAGRANICZNY w %

ISLANDIA
Skala 1 : 2 500 000
20 0 20 40 60 km
NORDHUR-ÍSHAF
(MORZE GRENLANDZKIE)
Koło podbiegunowe północne
Faxaflói
Breidhafjordhur
Hunaflói
Húnafjöll
Hofsjökull
Langjökull
Vatnajökull
Myrdalsjökull
Eyjafjallajökull
Reykjavik
Grímsey
Grímseyjarsund
Skagagrunn
Tjörnesgrunn
Vopnafjardhargrunn
Grafagrunn
Papagrunn
Vestmannaeyjar
Hvalfjordur
Hrútafjordur
Skjalfandi
Eyjafjordur
Axarfjordur
Thistilfjordur
Bakaflói
Faxaflói
Breidhafjordur
Hunaflói
Hornafjordur
Skeidarársandur
Myrdalssandur
Mýrdalsjökull
Eyjafjallajökull
Kolbeinsey
Jan Mayen
Rangárvallasýsla
Vestur-Skaftafellssýsla
Austur-Skaftafellssýsla
Árnessýsla
Myrasýsla
Borgarfjardharsýsla
Dalasýsla
Barðastrandarsýsla
Strandasýsla
Vestur-Húnavatnssýsla
Austur-Húnavatnssýsla
Skagafjarðarsýsla
Eyjafjarðarsýsla
Suður-Þingeyjarsýsla
Norður-Þingeyjarsýsla
Norður-Múlasýsla
Suður-Múlasýsla
Austur-Skaftafellssýsla
Vestur-Skaftafellssýsla
Rangárvallasýsla
Gullbringusýsla
Kjósarsýsla
Mýrasýsla
Snæfellsnessýsla
Dalasýsla
Barðastrandarsýsla
Ísafjarð

WIELKA BRYTANIA
(GREAT BRITAIN)

Zjednoczone Królestwo Wielkiej Brytanii i Irlandii Północnej
(United Kingdom of Great Britain and Northern Ireland)

Wielka Brytania składa się z Anglii, Walii, Szkocji i Irlandii Północnej. Wyspa Man i wyspy Normandzkie (Channel Islands) nie należą formalnie do Zjednoczonego Królestwa lecz są dependencjami Korony Brytyjskiej.

Powierzchnia (łącznie z wymienionymi wyspami) – 244 780 km². Ludność – 52 827 tys. (spis 1961 r.). Stolica – London (Londyn) 3 195 tys. mieszk.; Wielki Londyn – 8 172 tys. mieszk. Ustrój – królestwo konstytucyjne; parlament dwuizbowy: Izba Gmin (House of Commons) i Izba Lordów (House of Lords), wybierany co 5 lat. Partie polityczne: Partia Konserwatywna (Conservative Party), Partia Pracy (Labour Party), Partia Liberalna (Liberal Party), Komunistyczna Partia Wielkiej Brytanii (Communist Party of Great Britain). Język urzędowy – angielski. Jednostka monetarna – 1 funt sterling (pound sterling) = 20 szylingów (shilling) = 240 pensów (penny). W posiadłościach kolonialnych obowiązują lokalne jednostki monetarne. Podział administracyjny: – 101 hrabstw (county) dzielące się na: miasta wydzielone (county borough), miasta (municipal borough), dystrykty miejskie (urban district) i dystrykty wiejskie (rural district).

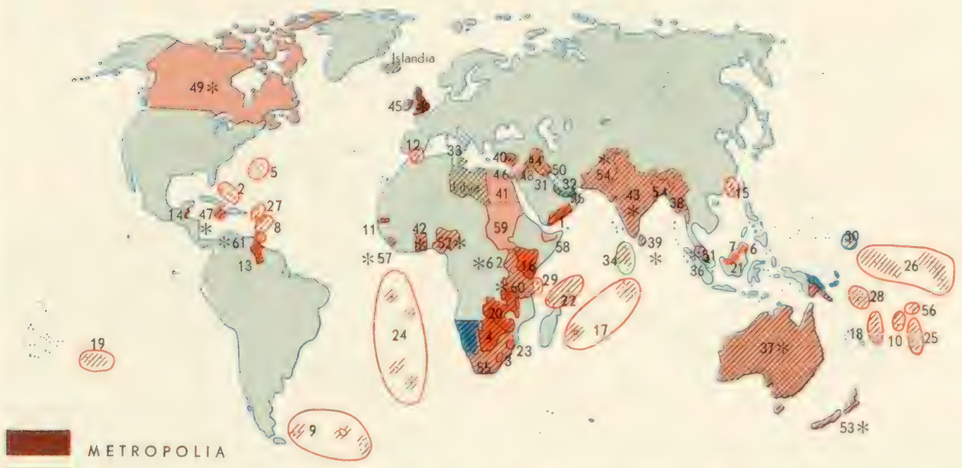

METROPOLIA

POSIADŁOŚCI KOLONIALNE w 1962 roku (kolonie, protektoraty i federacje) 1 Aden, 2 Bahama, 3 Basuto, 4 Beczuana, 5 Bermudy, 6 Borneo Pn., 7 Brunei, 8 Brytyjskie Indie Zach., 9 Falklandy, 10 Fidżi, 11 Gambia, 12 Gibraltar, 13 Gujana Bryt., 14 Honduras Bryt., 15 Hongkong 16 Kenia, 17 Mauritius, 18 Nowe Hebrydy, 19 Pitcairn, 20 Rodezja i Niasa, 21 Sarawak, 22 Seszele, 23 Suazi, 24 Św. Helena, 25 Tonga, 26 Wyspy Gilberta i Ellice, 27 Wyspy Dziewicze, 28 Wyspy Salomona, 29 Zanzibar. POWIERNICTWO ONZ 30 Nauru.

PAŃSTWA POD PROTEKTORATEM I PAŃSTWA ZALEŻNE. 31 Bahrajn, 32 Katar, 33 Malta, 34 Malediwy, 35 Omanas-Sulh, 36 Singapur.

PAŃSTWA NIEPODLEGŁE – BYŁE POSIADŁOŚCI IMPERIUM BRYTYJSKIEGO (w nawiasie rok uzyskania niepodległości). 37 Australia (1931), 38 Birma (1948), 39 Cejlon (1948), 40 Cypr (1960), 41 Egipt (1936), 42 Ghana (1957), 43 India (1947), 44 Irak (1932), 45 Irlandia (1937), 46 Izrael (1947), 47 Jamajka (1962), 48 Jordania (1948), 49 Kanada (1931), 50 Kuwejt (1962), 51 Malaje (1957), 52 Nigeria (1960), 53 Nowa Zelandia (1931), 54 Pakistan (1947), 55 Republika Południowej Afryki (1931), 56 Samoa Zach. (1962), 57 Sierra Leone (1961), 58 Somali (Bryt.) (1960), 59 Sudan (1956), 60 Tanganika (1961), 61 Trynidad (1962) 62 Uganda (1962).

* CZŁONKOWIE BRYTYJSKIEJ WSPÓLNOTY NARODÓW

KRAJE STREFY STERLINGOWEJ

GĘSTOŚĆ ZALUDNIENIA I PODZIAŁ ADMINISTRACYJNY

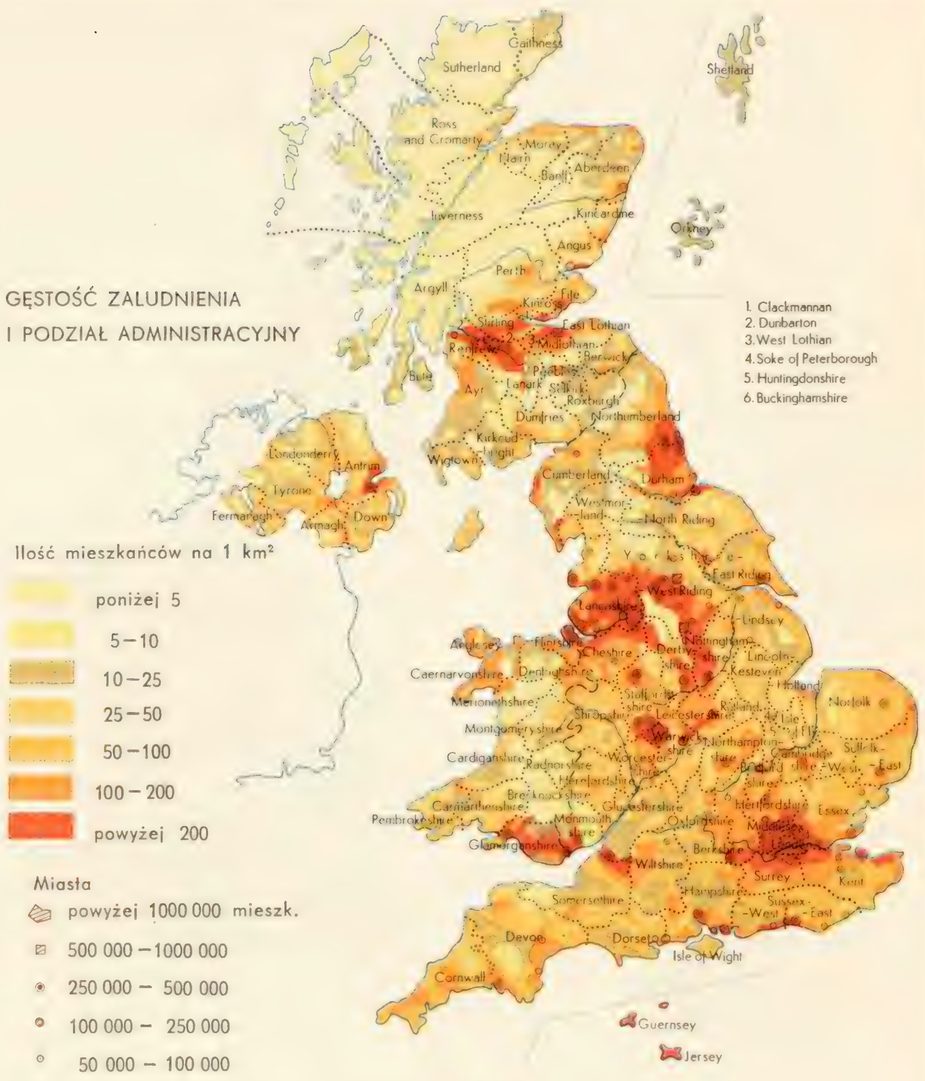

1. Clackmannan
2. Dunbarton
3. West Lothian
4. Soke of Peterborough
5. Huntingdonshire
6. Buckinghamshire

Ilość mieszkańców na 1 km²

- poniżej 5
- 5–10
- 10–25
- 25–50
- 50–100
- 100–200
- powyżej 200

Miasta

- powyżej 1000 000 mieszk.
- 500 000 – 1000 000
- 250 000 – 500 000
- 100 000 – 250 000
- 50 000 – 100 000

ZESPOŁY MIEJSKIE
(ludność w tys. w 1961 r.)

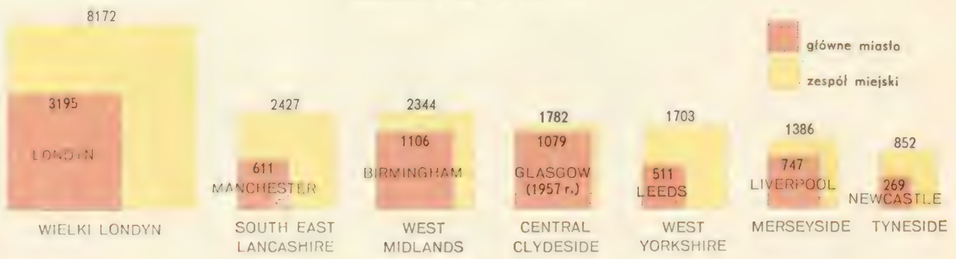

GŁÓWNE TYPY RZEŹBY TERENU WYSP BRYTYJSKICH

- stare masywy kaledońskie
- stare masywy hercyńskie oraz pokrywy paleozoiczne
- a b c obszary o budowie płytowej (a, b, c,–osady od najstarszych do najmłodszych)
- obszary młodego wulkanizmu
- rzeźba alpejska
- rzeźba gór średnich i niskich
- rzeźba falista
- krawędzie tektoniczne
- krawędzie strukturalne
- formy krasowe
- rzeźba akumulacji lodowcowej (a–pojezierza)
- ważniejsze doliny i równiny aluwialne
- marsze
- wydmy nadmorskie
- ważniejsze falezy
- osuchy (watty)
- południowa granica zlodowaceń plejstoceńskich

SOCJALNE REGIONY LONDYNU

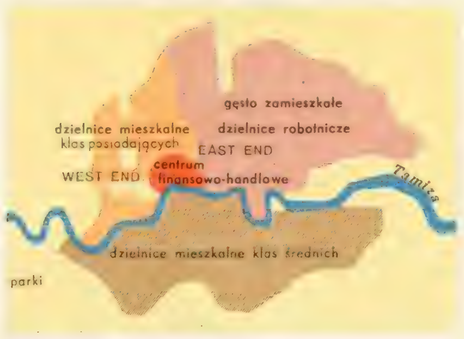

STRUKTURA ZATRUDNIENIA w %

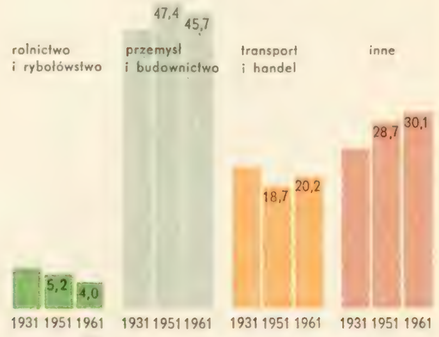

TEMPERATURA I OPADY

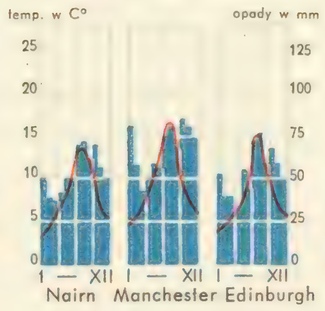

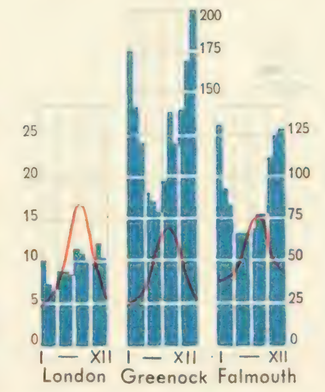

USŁONECZNIENIE WYSP BRYTYJSKICH

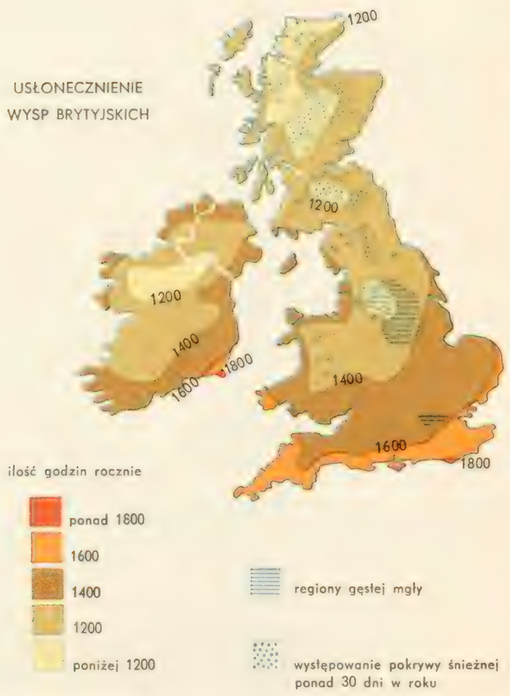

ROZWÓJ LUDNOŚCI

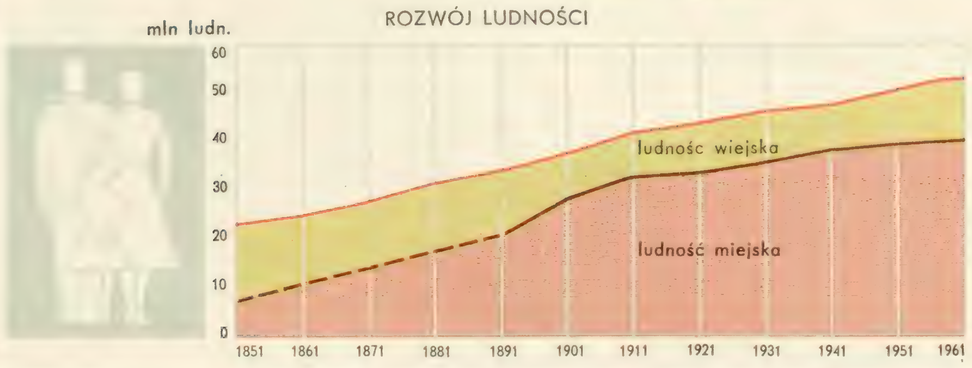

ROLNICTWO

ogrodnictwo i sadownictwo
uprawa roli (pszenica)
uprawa roli z hodowlą
hodowla mleczna
hodowla mięsna
pasterstwo (owce)
obszary zabudowy miejskiej
buraki cukrowe
len

PORTY RYBACKIE
o wyładunku rocznym ryb
ponad 50 tys. ton
od 5 do 50 tys. ton

Wick, Stornoway, Fraserburgh, Peterhead, Aberdeen, Fort William, Montrose, Inverary, Greenock, Leith, Bothesay, North Shields, West Hartlepool, Fleetwood, Hull, Grimsby, Great Yarmouth, Lowestoft, Milford Haven, Swansea, Cardiff, Silverdale, Plymouth, Newlyn, Lerwick, Kirkwall

GÓRNICTWO

węgiel kamienny
ropa naftowa
łupki bitumiczne
żelazo
cynk i ołów
cyna
boksyty
sól kuchenna
grafit
kaolin

Fifeshire, Lanarkshire, Midlothian, Pumpherston, Ayrshire, Northumberland, Durham, Cumberland, Cleveland, Furness, Yorkshire, Lancashire, Frodingham, Egmanton, West-Midlands, Eakring, North Wales, South Lincolnshire, North Staffordshire, Shropshire, South Staffordshire, Leicestershire, Warwickshire, Corby, Oxfordshire, South Wales, Forest of Dean, Llanharry, Bristol and Somerset, East Kent, Camborne-Redruth

STRUKTURA BILANSU ENERGETYCZNEGO

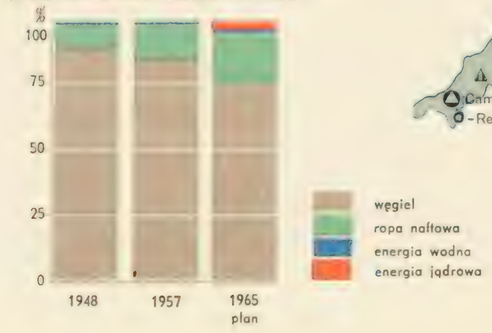

PRZEMIANY W STRUKTURZE ZIEM UŻYTKOWANYCH ROLNICZO
w latach 1937–1952 (bez Irlandii Pn.) w %

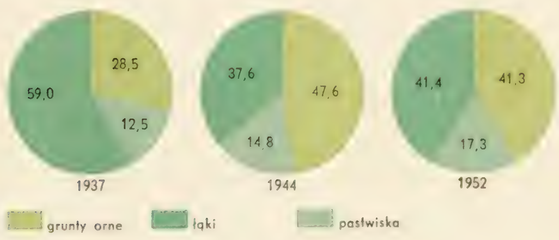

WYDOBYCIE WĘGLA KAMIENNEGO i PRODUKCJA ENERGII ELEKTRYCZNEJ

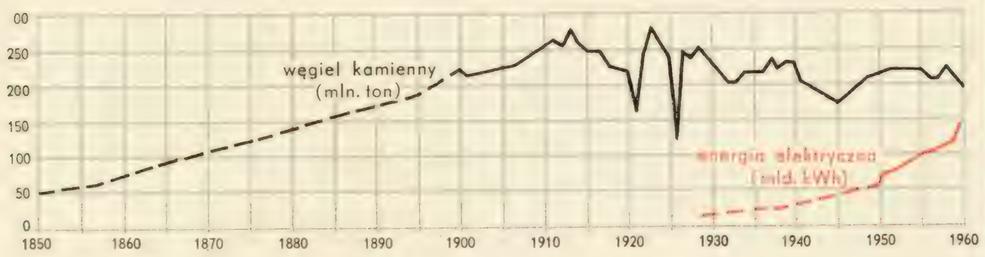

ROZMIESZCZENIE BYDŁA

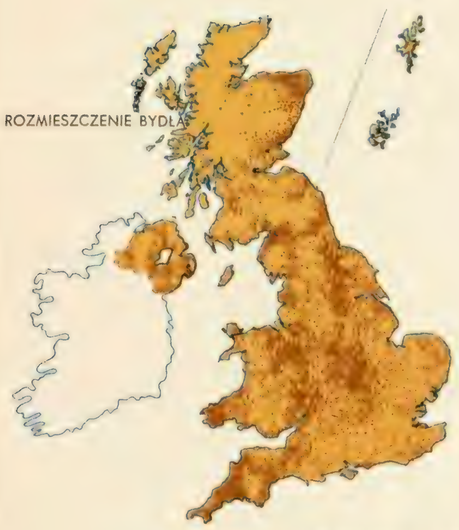

ROZMIESZCZENIE OWIEC

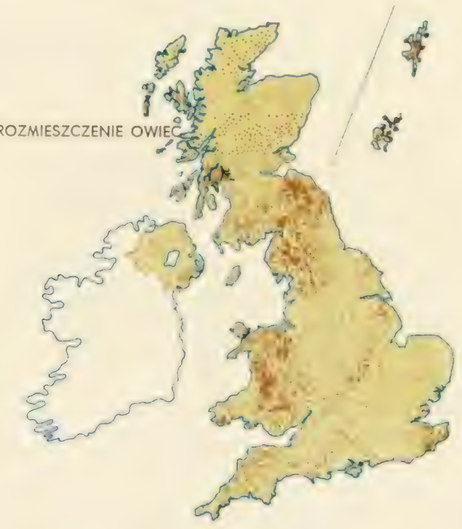

POGŁOWIE ZWIERZĄT DOMOWYCH
w mln. sztuk

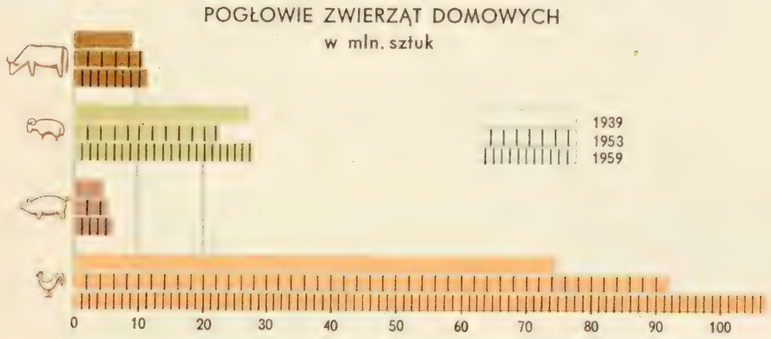

PRODUKCJA ARTYKUŁÓW HODOWLI
w tys. ton

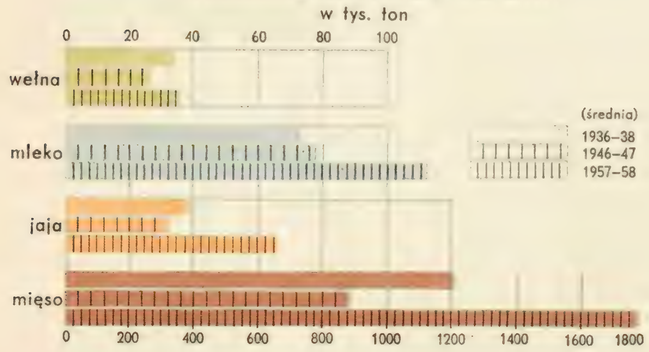

ENERGETYKA

Elektrownie
wodne cieplne
>300 MW
>100 MW
<100 MW

stacje przekaźnikowe
główne linie wysokiego napięcia
elektrownie jądrowe

rafinerie ropy naftowej o produkcji rocznej
powyżej 1 mln. ton
poniżej 1 mln. ton

ORKADY
Skala 1:750 000
BAILE ÁTHA CLIATH
Skala 1:250 000
Skala 1:2 500 000
NORTH SEA
ATLANTIC OCEAN
IRISH SEA
MORZE IRLANDZKIE
ENGLISH CHANNEL
LONDON
DUBLIN
BAILE ÁTHA CLIATH
GLASGOW
EDINBURGH
MANCHESTER
LIVERPOOL
BIRMINGHAM
BRISTOL
CARDIFF
BELFAST
ABERDEEN
NEWCASTLE
LEEDS
SHEFFIELD
NORTHERN IRELAND
IRELAND
SCOTLAND
WALES
ENGLAND
Cardigan Bay
Bristol Channel
Strait of Dover
Firth of Forth
Firth of Clyde
Firth of Tay
Firth of Moray
Firth of Tyne
Firth of Solway
Firth of Lorne
Firth of Lyne
Firth of Cromarty
Firth of Dornoch
Firth of Tweed
Firth of Thames
Firth of Tay
Firth of Forth
Firth of Clyde

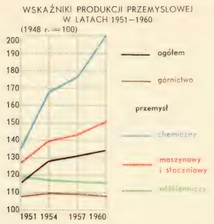

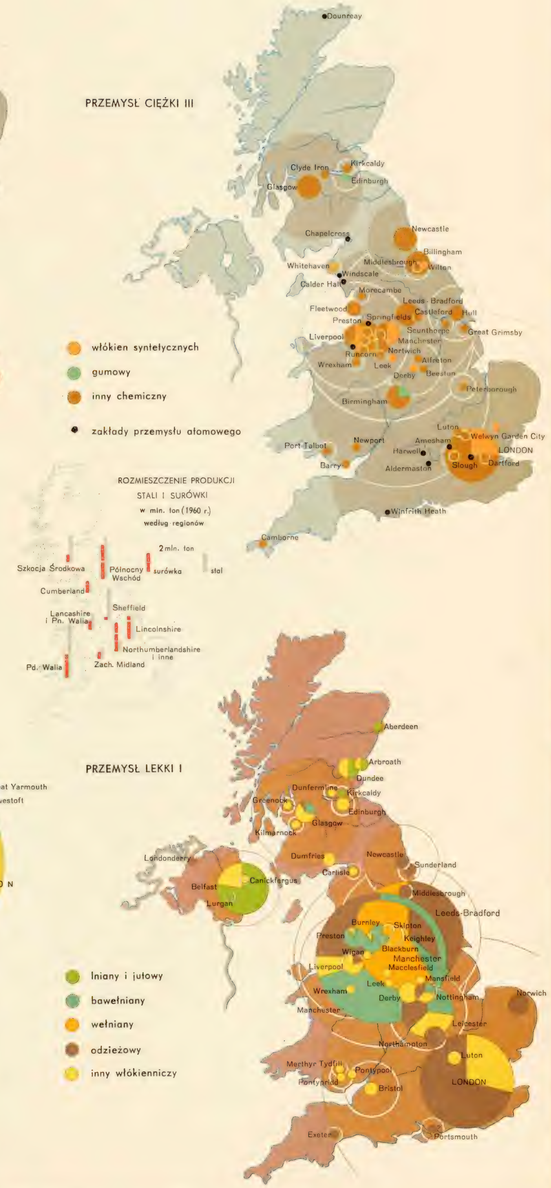

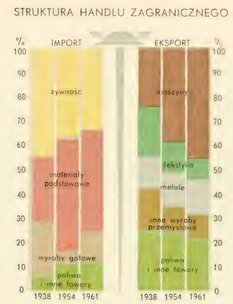

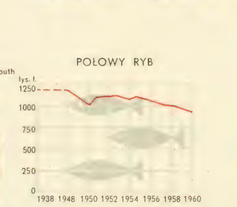

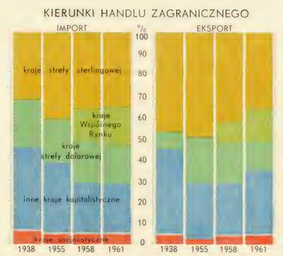

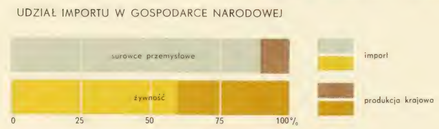

IRLANDIA (ÉIRE)

REPUBLIKA IRLANDZKA (POBLACHT NA H'ÉIREAN)

Powierzchnia – 70 282 km². Ludność – 2 815 tys. mieszkańców (spis 1961 r.). Stolica – Baile Átha Cliath (Dublin) – 593,2 tys. mieszkańców w 1961 r. Ustrój – republika; parlament (Oireachtas) dwuizbowy (Izba Reprezentantów – Dáil Éireann, Senat – Seanad Éireann) wybierany co 5 lat. Partie polityczne: Żołnierze Losu (Fianna Fail), Zjednoczenie Irlandzkie (Fine Gael), Partia Pracy (Labour Party) i inne. Język urzędowy: pierwszy – irlandzki, drugi – angielski. Jednostka monetarna – 1 funt irlandzki (irish pound) = 20 szylingów (shilling) = 240 pensów (penny). Podział administracyjny – 27 hrabstw (county) i 5 miast wydzielonych (county borough).

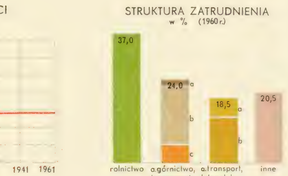

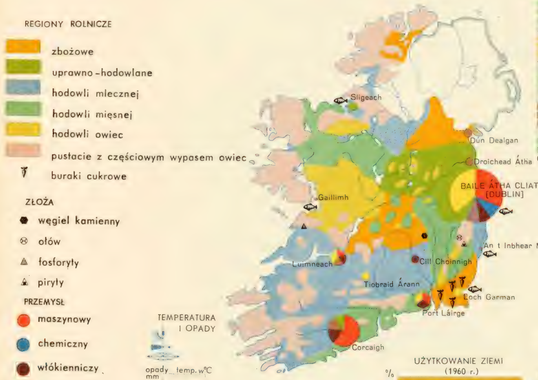

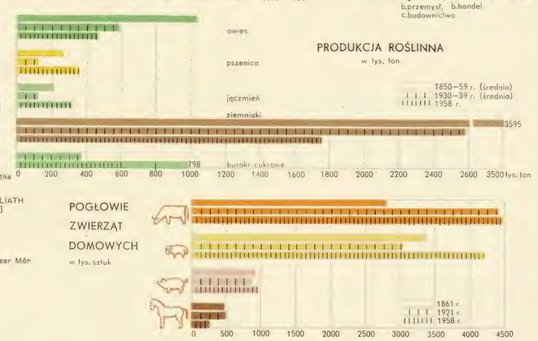

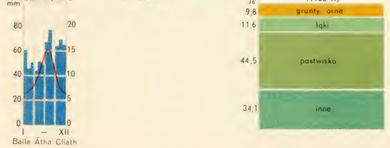

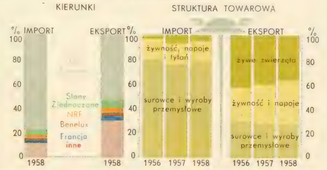

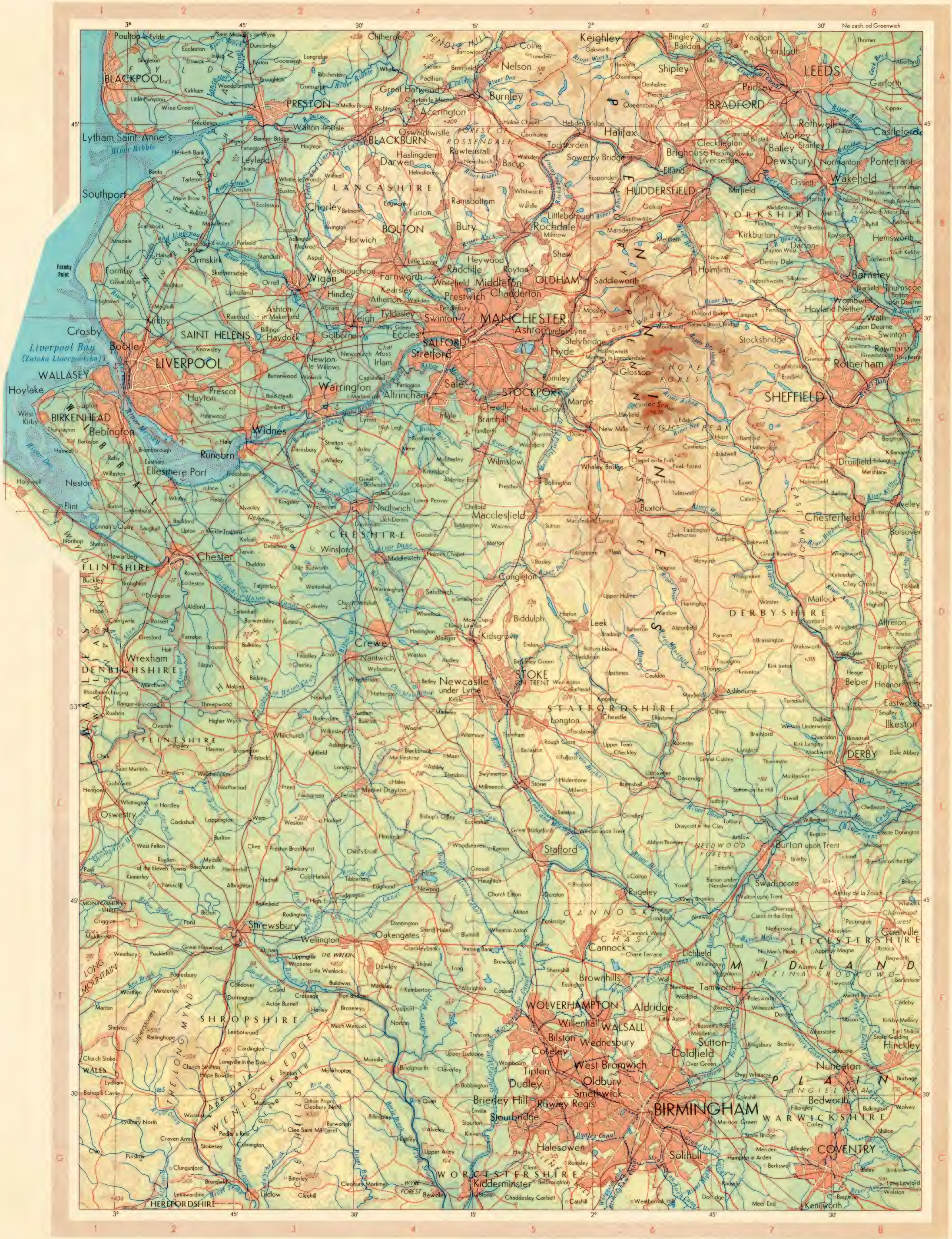
Na zach. od Greenwich
BLACKPOOL
PRESTON
Lytham Saint Anne's
Southport
Leyland
BLACKBURN
Burnley
Nelson
Colne
Keighley
Bingley
Baildon
Shipley
Yeadon
Horsforth
LEEDS
Garforth
Pudsey
BRADFORD
Halifax
Rothwell
Castleford
Morley
Batley
Dewsbury
Wakefield
Pontefract
Normanton
Brighouse
Liversedge
Cleckheaton
Elland
HUDDERSFIELD
Mirfield
Ossett
Rochdale
Bury
BOLTON
Chorley
Wigan
Leigh
Ormskirk
Southport
Formby
Crosby
Bootle
LIVERPOOL
Liverpool Bay
(Zatoka Liverpoolska)
WALLASEY
Hoylake
BIRKENHEAD
Bebington
Widnes
Runcorn
Ellesmere Port
Neston
Flint
Chester
Wrexham
DENBIGHSHIRE
FLINTSHIRE
SAINT HELENS
Warrington
Altrincham
Sale
Stretford
SALFORD
MANCHESTER
OLDHAM
Ashton-under-Lyne
Stalybridge
Hyde
Stockport
Cheadle
Hazel Grove
Bramhall
Wilmslow
Macclesfield
Congleton
Crewe
Nantwich
Northwich
Winsford
CHESHIRE
Biddulph
Kidsgrove
Newcastle under Lyme
STOKE ON TRENT
Leek
Buxton
Chesterfield
Bolsover
Mallock
DERBYSHIRE
Ashbourne
Belper
Ripley
Heanor
Eastwood
Ilkeston
DERBY
Burton upon Trent
Swadlincote
Rugeley
Cannock
Lichfield
Tamworth
Coleshill
Sutton Coldfield
Aldridge
WOLVERHAMPTON
Willenhall
WALSALL
Wednesbury
West Bromwich
Oldbury
Smethwick
Dudley
Tipton
Brierley Hill
Rowley Regis
Stourbridge
BIRMINGHAM
Solihull
Halesowen
Kidderminster
Bewdley
Stafford
Shrewsbury
Wellington
Oakengates
Much Wenlock
Bridgnorth
Ludlow
Craven Arms
Oswestry
Llangollen
Ruthin
Mold
Holywell
Prestatyn
Rhyl
Colwyn Bay
Conwy
Llandudno
Bangor
Caernarfon
Pwllheli
Aberystwyth
Machynlleth
Dolgellau
Bala
Corwen
Denbigh
Mold
Wrexham
Llangollen
Oswestry
Welshpool
Newtown
Llanidloes
Rhayader
Builth Wells
Brecon
Hereford
Leominster
Ross
Monmouth
Abergavenny
Tredegar
Newport
Cardiff
Pontypridd
Merthyr Tydfil
Aberdare
Porthcawl
Bridgend
Swansea
Llanelli
Carmarthen
Haverfordwest
Fishguard
Cardigan
Aberystwyth
Tenby
Pembroke
Milford Haven
Swansea
Neath
Port Talbot
Llanelli
Carmarthen
Aberystwyth
Cardigan
Fishguard
Haverfordwest
Pembroke
Tenby
Milford Haven
Llandeilo
Llandovery
Brecon
Hereford
Leominster
Ross
Monmouth
Abergavenny
Tredegar
Newport
Cardiff
Pontypridd
Merthyr Tydfil
Aberdare
Porthcawl
Bridgend
Swansea
Llanelli
Carmarthen
Haverfordwest
Fishguard
Cardigan
Aberystwyth
Tenby
Pembroke

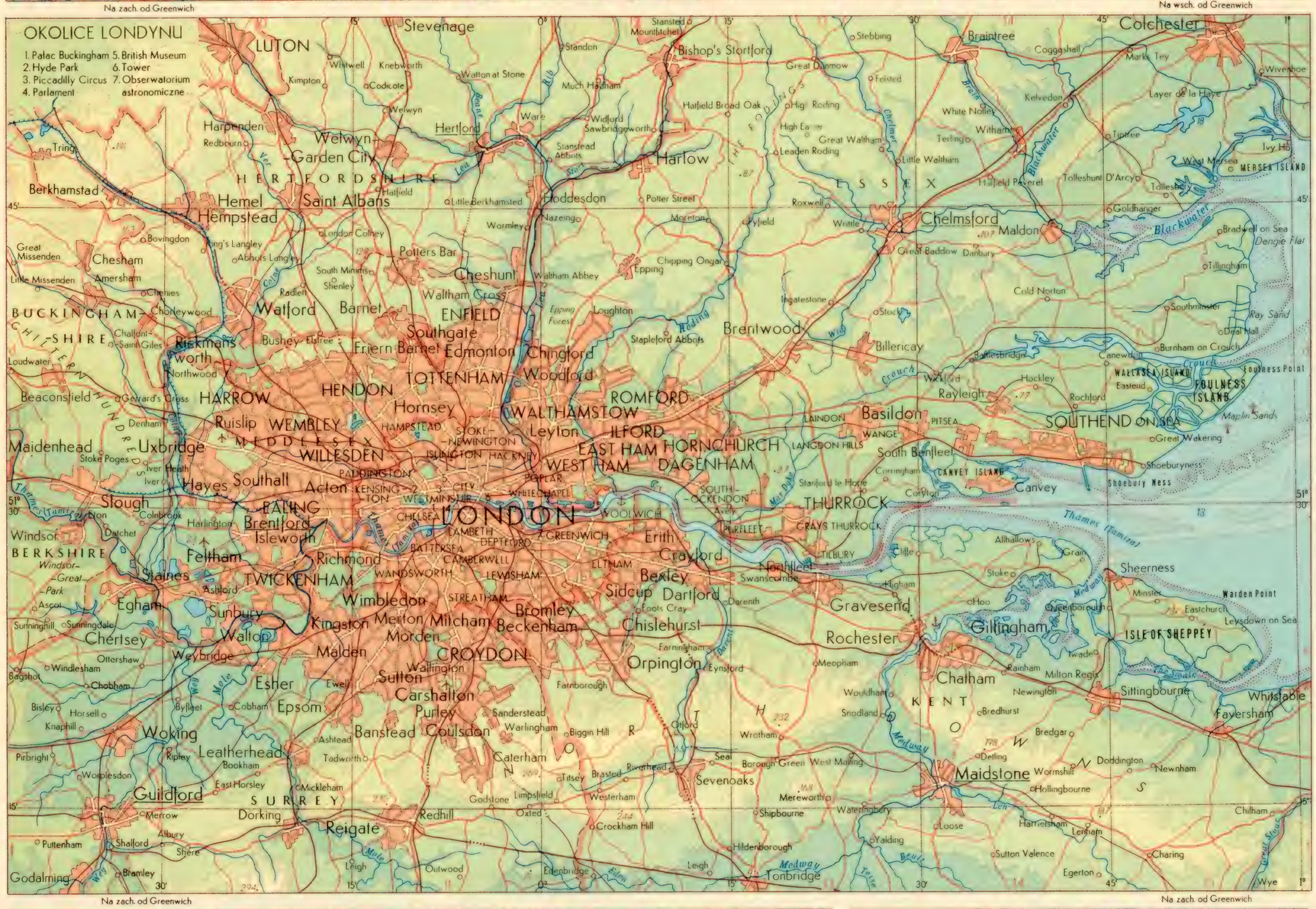
OKOLICE LONDYNU
1. Pałac Buckingham
2. Hyde Park
3. Piccadilly Circus
4. Parlament
5. British Museum
6. Tower
7. Obserwatorium astronomiczne
Na zach. od Greenwich
Na wsch. od Greenwich
LUTON
Stevenage
Hertford
Harlow
Bishop's Stortford
Braintree
Colchester
Chelmsford
Maldon
Harpenden
Welwyn Garden City
HERTFORDSHIRE
Berkhamstad
Hemel Hempstead
Saint Albans
Hoddesdon
Cheshunt
Waltham Cross
Epping
Brentwood
Billericay
Basildon
Rayleigh
Rochford
SOUTHEND ON SEA
Canvey
THURROCK
Gravesend
Rochester
Chatham
Gillingham
Sittingbourne
Faversham
Whitstable
Maidstone
Sevenoaks
Tonbridge
Reigate
Redhill
Dorking
Guildford
Godalming
Woking
Leatherhead
Epsom
Esher
Sutton
Carshalton
Croydon
Purley
Coulsdon
Banstead
Caterham
Orpington
Sidcup
Bexley
Dartford
Chislehurst
Bromley
Beckenham
Mitcham
Merton
Morden
Wimbledon
Kingston
Malden
Wallington
Sunbury
Staines
Egham
Chertsey
Weybridge
Walton
Twickenham
Richmond
Isleworth
Brentford
Ealing
Feltham
Hayes
Southall
Acton
Hendon
Harrow
Ruislip
Wembley
Uxbridge
Maidenhead
Slough
Windsor
Hornsey
Tottenham
Edmonton
Enfield
Barnet
Watford
Rickmansworth
Chesham
Amersham
Beaconsfield
Southgate
Friern Barnet
Chingford
Woodford
Walthamstow
Leyton
Ilford
Romford
Hornchurch
Dagenham
East Ham
West Ham
Wanstead
Stoke Newington
Islington
Hackney
Paddington
Kensington
Westminster
City
Poplar
Whitechapel
Chelsea
Lambeth
Battersea
Camberwell
Deptford
Greenwich
Woolwich
Erith
Lewisham
Wandsworth
Streatham
Eltham
Bromley
Croydon
Sutton
Epsom
Esher
Kingston

Na zach. od Greenwich
Na wsch. od Greenwich
LA MANCHE (KANAŁ LA MANCHE)
ENGLISH CHANNEL
Bristol Channel
(Kanał Bristolski)
Baie de la Seine
(Zatoka Sekwany)
Golfe de Saint Malo
Pas de Calais
(Cieśnina Kalanskaia)
LONDON
(LONDYN)
PARIS
(PARYŻ)
BRUXELLES
(BRUKSELA)
BELGIA
Skala 1:1 250 000

FRANCJA
REPUBLIQUE FRANÇAISE

Powierzchnia – 551 208 km². Ludność – 42 777 tys. (spis – 1954 r.) 45 730 tys. (szac. – 1. I. 1961 r.). Stolica – Paris (Paryż) 2850 tys. mieszk. (zespół miejski 1466 km² – 6 436 tys. mieszk. w 1954 r., 7125 tys. w 1960 r.). Ustrój – republika; parlament dwuizbowy (Zgromadzenie Narodowe, Rada Republiki), wybierany co 4 lata. Partie polityczne – Ruch Ludowo – Republikański (MRP), Unia Nowej Republiki (UNR), Socjalistyczna (SFIO), Komunistyczna Partia Francji (PCF) i in. Język urzędowy – francuski. Jednostka monetarna – 1 frank fr. = 100 centimom. Podział administracyjny – 90 departamentów, podzielone na arrondissements i communes.

METROPOLIA

POSIADŁOŚCI KOLONIALNE W 1962 R.

1 Gujana Francuska, 2 Gwadelupa, 3 Komory, 4 Martynika, 5 Nowa Kaledonia, 6 Polinezja Francuska, 7 Reunion, 8 St. Pierre i Miquelon, 9 Somali Francuskie, 10 W-y Wallisa i Futuna, 11 Nowe Hebrydy

PAŃSTWA NIEPODLEGŁE – BYŁE POSIADŁOŚCI KOLONIALNE (w nawiasie rok uzyskania niepodległości)

12 Algeria (1962), 13 Czad (1960), 14 Dahomej (1960), 15 Gabon (1960), 16 Górna Wolta (1960), 17 Gwinea (1958), 18 Kambodża (1953), 19 Kamerun (1960), 20 Kongo (Brazzaville) (1960), 21 Laos (1949), 22 Liban (1945), 23 Mali (1960), 24 Maroko (1956), 25 Mauretania (1960), 26 Niger (1960), 27 Republika Malgaska (1960), 28 Republika Środkowoafrykańska (1960), 29 Senegal (1960), 30 Syria (1946), 31 Togo (1960), 32 Tunezja (1956), 33 Wietnamska Rep. Demokrat. (1945), 34 Wietnam Południowy (1955), 35 Wybrzeże Kości Słoniowej (1960), 36 Posiadłości francuskie w Indii włączone do Indii w 1954 r. a – Chandernagar, b – Karikal, c – Mahe, d – Pondichéry, e – Yanaon

PRZYROST NATURALNY

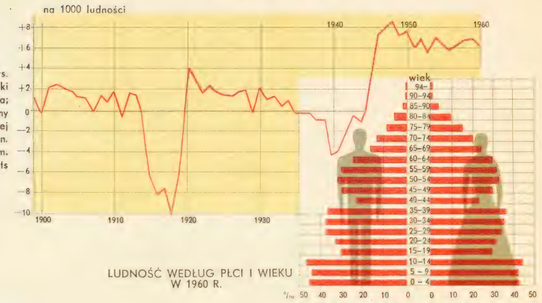

GĘSTOŚĆ ZALUDNIENIA

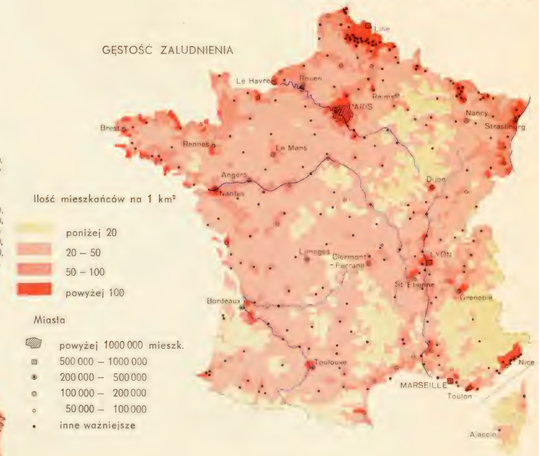

GŁÓWNE TYPY RZEŹBY TERENU

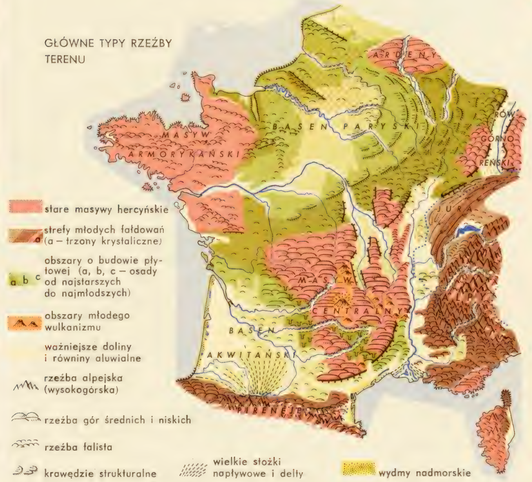

IMIGRANCI WEDŁUG NARODOWOŚCI

ROZWÓJ LUDNOŚCI

PODZIAŁ ADMINISTRACYJNY I ROZMIESZCZENIE IMIGRACJI

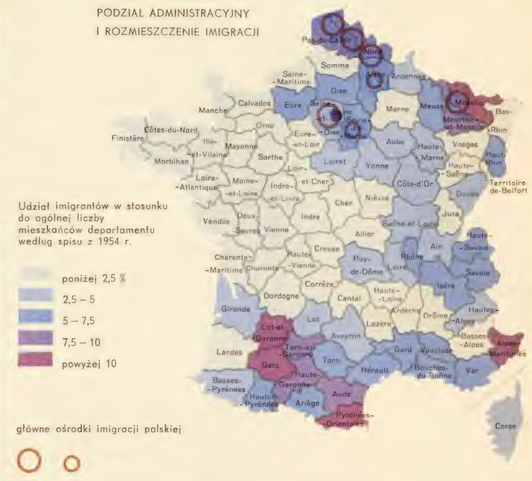

ROLNICTWO

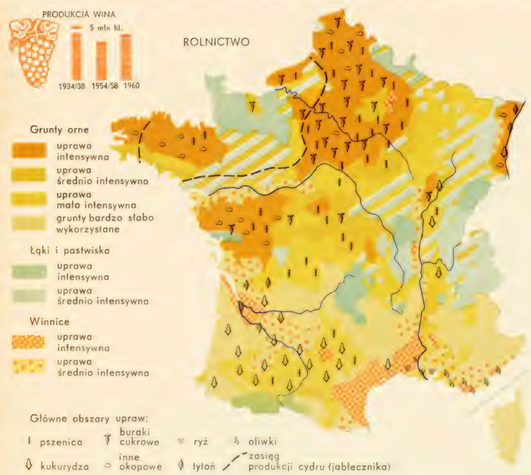

STRUKTURA ZATRUDNIENIA w %

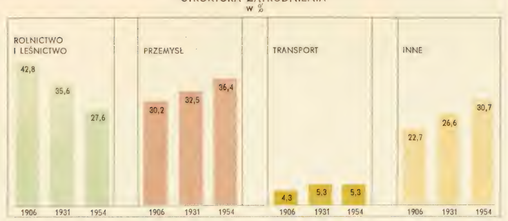

SUROWCE MINERALNE

TEMPERATURA I OPADY

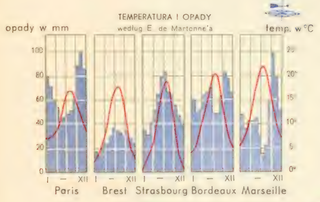

UŻYTKOWANIE ZIEMI (1954)

HODOWLA

WYDOBYCIE SUROWCÓW ENERGETYCZNYCH I PRODUKCJA ENERGII

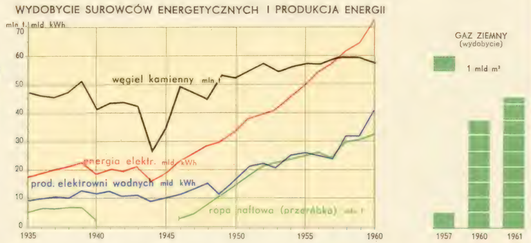

ENERGETYKA

PRODUKCJA ROŚLINNA

PRODUKCJA ARTYKUŁÓW HODOWLI



LA MANCHE (KANAL LA MANCHE)
ENGLISH CHANNEL
OCÉAN ATLANTIQUE
(ATLANTYCKI)
GOLFE DE GASCOGNE
GOLFO DE VIZCAYA
(ZATOKA BISKAJSKA)
MER MÉDITERRANÉE
(MORZE ŚRÓDZIEMNE)
WIELKA BRYTANIA
PARIS
LYON
MARSEILLE
BORDEAUX
TOULOUSE
NANTES
ROUEN
LILLE
STRASBOURG
KORSYKA
w skali mapy głównej
LYON
Skala 1: 250 000
Villeurbanne
MASYW CENTRALNY
Skala 1: 500 000
CLERMONT-FERRAND
ANDORA
Skala 1: 500 000
ANDORA
PYRENÉES-ORIENTALES
LÉRIDA
GERONA
HISZPANIA
Skala 1: 2 500 000
20 0 20 40 60 80 100 120 140 160 180 200 km
4000 3000 2000 1000 200 100 50 0 m
depr. 0 100 200 300 500 700 1000 1500 2000 2500 3000 3500 4000 m

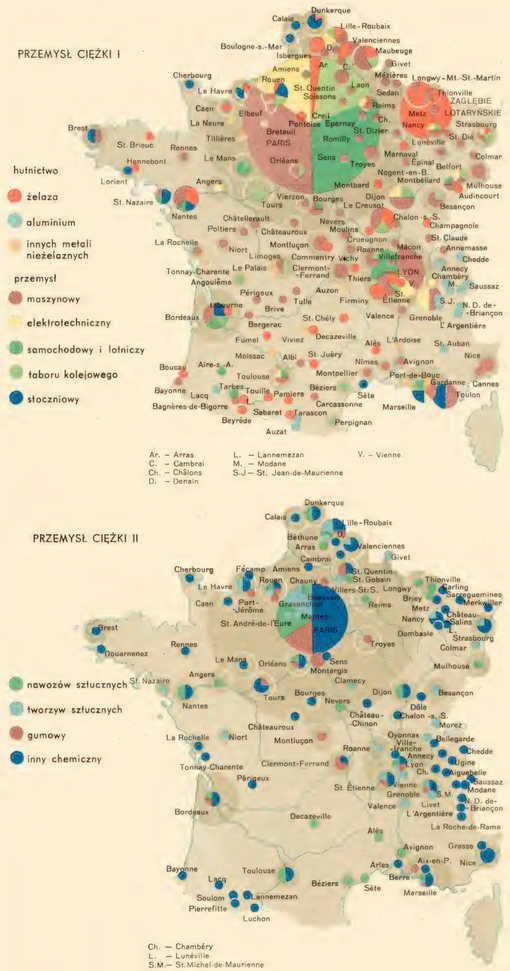



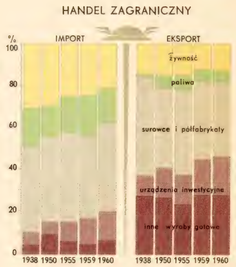

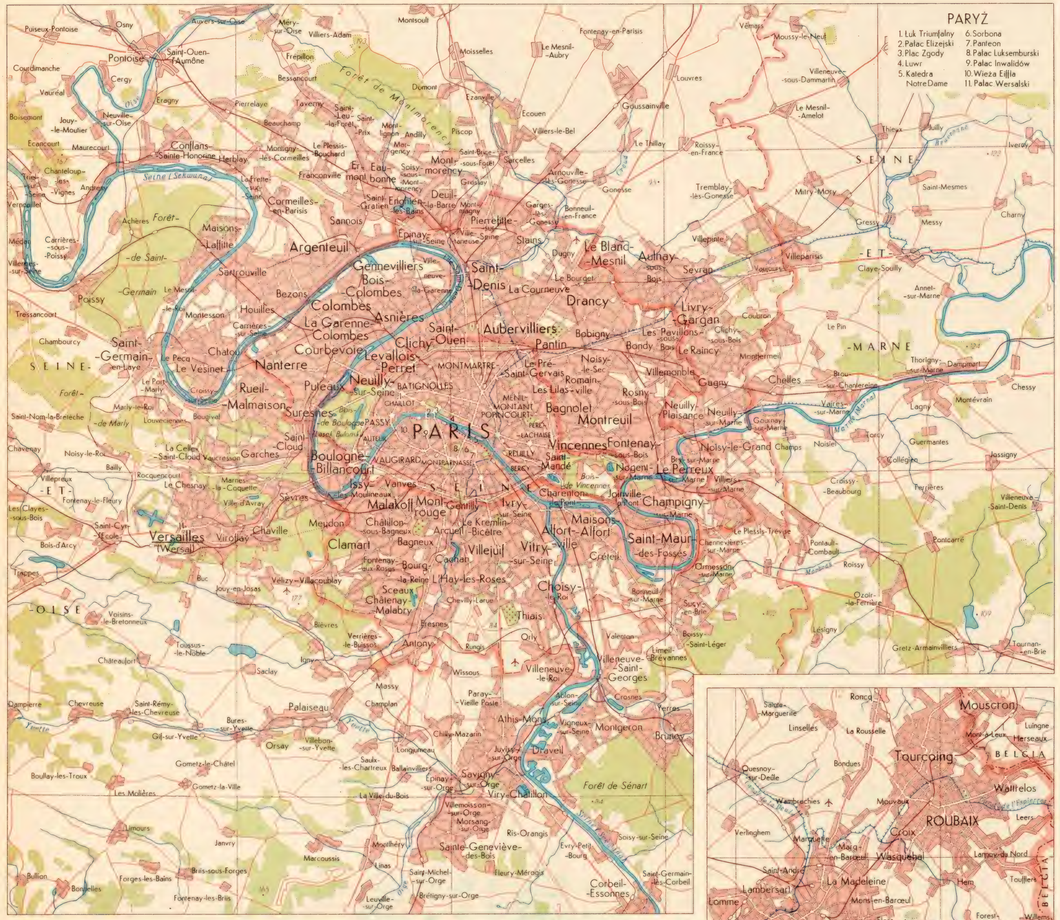

Skala 1 : 250 000

2 0 2 4 6 8 10 km

BARCELONA
Skala 1:250 000
1. Kanóna
2. Raúl
3. Opera (Liceu)
4. Uniwersytet
Montjuich y Kastillo
San Cugat del Vallés
Santa Coloma de Gramanet
Badalona
Sant Adrià de Besòs
Molins de Rey
HOSPITALET
Llobregat
Mediterráneo
Mar Mediterraneo
Morze Śródziemne
EL-ISKANDARIYA
Skala 1:250 000
1. Muzeum Biblioteka Aleksandryjska (wykopaliska)
2. Kolumna Pompejusza
3. Meczet Tortawa
BAHR EL-MUTAWASSIT
MORZE ŚRÓDZIEMNE
Khalij el-Arab
Bahairet Maryūt
Qasr Ras el-Tin
Qasr Ras el-Akhir
Qasr Ras el-Kalaiyah
MORZE LIGURYJSKIE
MORZE TYRRENSKIE
MORZE JONSKIE
MORZE ADRIATYCKIE
MORZE CZARNE
MORZE ŚRÓDZIEMNE
OCEAN ATLANTYCKI
Zatoka Biskajska
Zatoka Wenecka
Zatoka Gabes
Zatoka Sidra
Zatoka Aqaba
Zatoka Suez
Zatoka Adrian
Zatoka Kotorska
Zatoka Neapolitańska
Zatoka Tarentyńska
Zatoka Kartagińska
Zatoka Hammamet
Zatoka Marmarska
Zatoka Bosfor
Zatoka Dardanele
Zatoka Ateńska
Zatoka Argolidzka
Zatoka Lakonska
Zatoka Messeńska
Zatoka Korinthska
Zatoka Kreteńska
Zatoka Rodos
Zatoka Antalya
Zatoka Iskenderun
Zatoka Mersin
Zatoka Aleksandretta
Zatoka Ancona
Zatoka Genua
Zatoka Lion
Zatoka Valencia
Zatoka Alicante
Zatoka Almeria
Zatoka Malaga
Zatoka Cadiz
Zatoka Tangier
Zatoka Tunis
Zatoka Bizerta
Zatoka Sfax
Zatoka Tobruk
Zatoka Bengazi
Zatoka Sirt
Zatoka Trabzon
Zatoka Samsun
Zatoka Sinop
Zatoka Kerkinitis
Zatoka Odesska
Zatoka Kerczeńska
Zatoka Taganrog
Zatoka Azowska
Zatoka Sewastopol
Zatoka Ryzyjska
Zatoka Batumi
Zatoka Sofia
Zatoka Ankara
Zatoka Kaspijska
Zatoka Ormuz
Zatoka Aden
Zatoka Bab el-Mandeb
Zatoka Massawa
Zatoka Suez
Zatoka Aqaba
Zatoka Gaza
Zatoka Haifa
Zatoka Beirut
Zatoka Tyr
Zatoka Latakia
Zatoka Mersin
Zatoka Iskenderun

MARSEILLE
Skala 1 : 250 000
1 Gare Port
2 Petite Dame de la Garde
3 Pharo
4 Palais Longchamps

NICE, MONACO
Skala 1 : 250 000
1 Promenade des Anglais
2 Casino Municipal
3 Monaco
4 Musée Océanographique

TOULON
Skala 1 : 250 000

RIWIERA FRANCUSKA

GIBRALTAR
1 : 100 000

CIEŚNINA GIBRALTARSKA

BOSFOR

DARDANELE

ETNA I CIEŚNINA MESYŃSKA

MALTA

KANAŁ SUEŚKI

BEYROUT
1 : 250 000

TEL AVIV-YAFO
1 : 250 000

YERUSHALAIM (EL KUDS)
1 : 100 000

Na wsch. od Greenwich

Skala 1 : 500 000

Skala 1 : 1250 000

Na wsch. od Greenwich
MÓRZE ŚRÓDZIEMNE
MORZE CZERWONE
CYPR
IZRAEL
LIBAN
JORDANIA
SYRIA
ARABIA SAUDYJSKA
EGIPT
REPUBLIKA ARABSKA ZJEDNOCZONA
STREFA GAZY
Antalya
Mersin
ADANA
GAZIANTEP
Leukōsia
Ammóchōstos
Lárnaka
Lemesós
Páfos
EL-LĀDHAQIYE
HALEB
HAMA
HOMS
TARĀBULUS
BEYROŪT
DIMACHQ
Ḥaifā
TĒL 'AVIV-YĀFŌ
YERUSHALAYIM
EL-QUDS
'AMMĀN
Ghazza
BŪR SA'ID
EL-ISKANDARIYA
EL-QAHIRA
EL-ISMĀ'ĪLIYA
ES-SUWEIS
EL-FAYYŪM
EL-BAHR EL-AḤMAR
Skala 1:3 000 000
25 0 25 50 75 100 km
linia zawieszenia broni z roku 1949 pomiędzy Izraelem a krajami arabskimi.
*) Strefy zdemilitaryzowane oraz podział Jerozolimy na część arabską i izraelską przedstawiono na stronie 146

HISZPANIA

(ESPAÑA)

PAŃSTWO HISZPAŃSKIE (ESTADO ESPAÑOL)

Powierzchnia – 504 748 km² (w tym Baleary – 5014 km² i Wyspy Kanaryjskie – 7273 km²). Ludność – 30 903 tys. (spis 1960 r.). Stolica – Madrid (Madryt) – 2 260 tys. mieszkańców w 1960 r. Ustrój – królestwo konstytucyjne (bez intronizowanego króla). Na czele państwa stoi obecnie dyktator (Caudillo). Rada państwa (mianowana przez Caudillo) jak również parlament (Cortés) są organami doradczymi. Partie polityczne – system monopartyjny – Ruch Narodowy (dawna Falanga). Pozostałe partie polityczne – Unia Sił Demokratycznych, Komunistyczna Partia Hiszpanii i inne – działają nielegalnie.
Język urzędowy – hiszpański. Jednostka monetarna 1 peseta = 100 céntimos. Podział administracyjny – 50 prowincji (Provincia).

PORTUGALIA

(PORTUGAL)

REPUBLIKA PORTUGALSKA (REPÚBLICA PORTUGUESA)

Powierzchnia 92 161 km² (w tym Azory – 2 305 km² i Madera – 739 km²). Ludność – 9 125 tys. (spis 1960 r.) Stolica – Lisboa (Lizbona) – 868 tys mieszkańców w 1960 r. Ustrój – jednolita republika korporacyjna. Organem władzy ustawodawczej jest Zgromadzenie Narodowe (Asembleia Nacional) wybierane co 4 lata i Izba Korporacyjna (Cámara Corporativa). Partie polityczne: Związek Narodowy (União Nacional), Związek Liberalnych Republikanów. Pozostałe partie polityczne – Komunistyczna Partia Portugalii, Portugalska Partia Socjalistyczna, i inne – działają nielegalnie.
Język urzędowy – portugalski. Jednostka monetarna – 1 escudo = 100 centavos. Podział administracyjny 22 dystrykty (Distrito).

HISZPANIA

METROPOLIA, 1 Wyspy Kanaryjskie 2 Terytoria w Afryce Północnej (Ceuta, Melilla, wyspy Chafarinas, Alhucemas i Penon de Velez de la Gomera)

POSIADŁOŚCI KOLONIALNE W 1963 R. 3 Ifni, 4 Fernando Po, 5 Rio Muni, 6 Sahara Hiszpańska.

PORTUGALIA

METROPOLIA, 7 Azory, 8 Madera

POSIADŁOŚCI KOLONIALNE W 1963 R. 9 Angola, 10 Gwinea Portugalska, 11 Makau, 12 Mozambik, 13 Timor Portugalski, 14 Wyspy Św. Tomasza i Książęca, 15 Wyspy Zielonego Przylądka.

PAŃSTWA NIEPODLEGŁE – BYŁE KOLONIE 16 Maroko Hiszpańskie – włączone do Maroka w 1956/58 r. 17 Indie Portugalskie (Damão, Diu, Goa) – włączone do Indii w 1961 r.

OBSZAR ROZPOWSZECHNIENIA JĘZYKA:

hiszpańskiego portugalskiego

GĘSTOŚĆ ZALUDNIENIA

Ilość mieszkańców na 1 km²

- poniżej 15
- 15 – 25
- 25 – 50
- 50 – 75
- 75–100
- 100–250
- powyżej 250

Miasta

	mieszk.
powyżej	1 000 000
	500 000 – 1 000 000
	250 000 – 500 000
	100 000 – 250 000
	50 000 – 100 000
poniżej	50 000

TEMPERATURA I OPADY

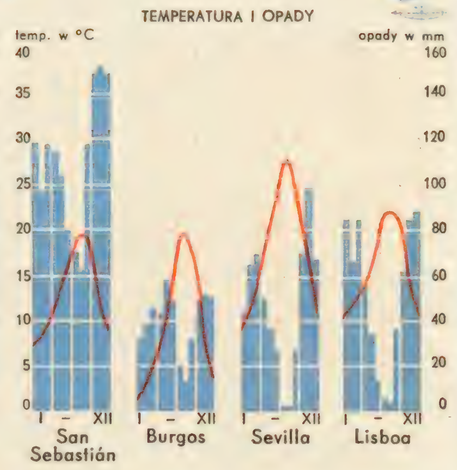

GŁÓWNE TYPY RZEŹBY TERENU PÓŁWYSPU PIRENEJSKIEGO

stare masywy hercyńskie

strefy młodych fałdowań (a – trzony, głównie krystaliczne)

obszary młodego wulkanizmu

obszary o budowie płytowej (a – osady starsze, b – osady młodsze)

rzeźba wysokogórska (alpejska)

rzeźba gór średnich i niskich

rzeźba falista

krawędzie tektoniczne

formy krasowe

ważniejsze doliny i równiny aluwialne

wysokie krawędzie dolin

wielkie stożki napływowe

ważniejsze falezy

podmokłe niziny nadmorskie

wydmy nadmorskie

ROLNICTWO

uprawa zbóż z przewagą pszenicy

uprawa zbóż z przewagą kukurydzy

rolnictwo śródziemnomorskie typu vegas (zboża, owoce, winnice)

rolnictwo śródziemnomorskie typu huertas (ogrody, plantacje)

łąki i pastwiska górskie

zarośla śródziemnomorskie i pastwiska

tereny nawadniane

lasy

Główne obszary upraw:

ryż

buraki cukrowe

oliwki

zbiory kory dębu korkowego

ROZWÓJ LUDNOŚCI

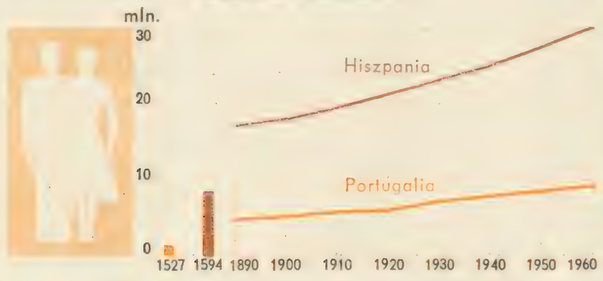

STRUKTURA ZATRUDNIENIA w %

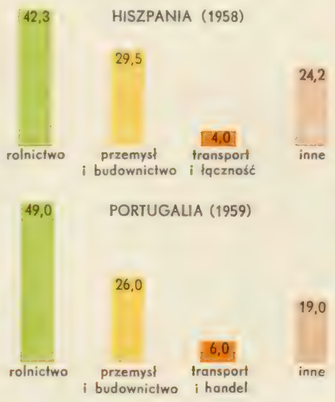

UŻYTKOWANIE ZIEMI

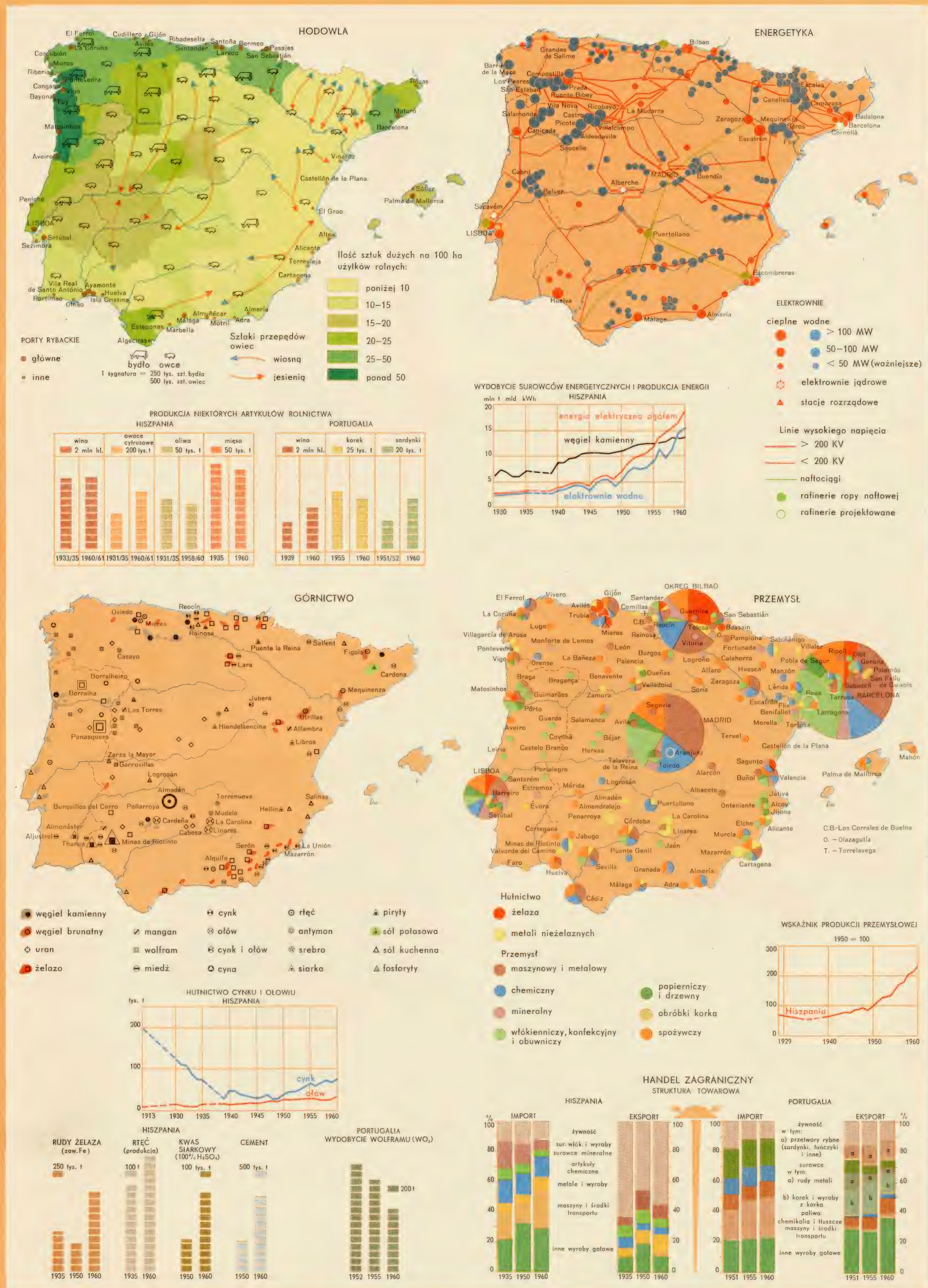
HODOWLA
El Ferrol
Cudillero
Gijón
La Coruña
Avilés
Ribadesella
Santoña
Bermeo
Santander
Laredo
Pasajes
San Sebastián
Corcubión
Muros
Riberas
Pontevedra
Cangas
Vigo
Bayona
Tuy
Matosinhos
Aveiro
Rosas
Mataró
Barcelona
Vinaroz
Castellón de la Plana
Sóller
Palma de Mallorca
Peniche
El Grao
LISBOA
Setúbal
Sezimbra
Altea
Alicante
Torrevieja
Cartagena
Vila Real de Santo António
Ayamonte
Huelva
Portimão
Isla Cristina
Olhão
Almuñécar
Almería
Málaga
Motril
Adra
Estepona
Marbella
Algeciras
PORTY RYBACKIE
główne
inne
bydło owce
1 sygnatura = 250 tys. szt. bydła
500 tys. szt. owiec
Szlaki przepędów owiec
wiosną
jesienią
Ilość sztuk dużych na 100 ha użytków rolnych:
poniżej 10
10–15
15–20
20–25
25–50
ponad 50
ENERGETYKA
Bilbao
Grandas de Salime
Barrio de la Maza
Compostilla
Los Peares
San Esteban
Prada
Puente Bibey
Vila Nova
Ricobayo
La Mudarra
Salamonde
Castro
Picote
Villalcampo
Canicada
Aldeadavila
Saucelle
Escales
Canelles
Camarasa
Zaragoza
Mequinenza
Sáros
Badalona
Barcelona
Cornellá
Escatrón
Flix
Cabril
MADRID
Buendía
Alberche
Belver
Sacavém
LISBOA
Puertollano
Huelva
Escombreras
Málaga
Almería
ELEKTROWNIE
cieplne wodne
> 100 MW
50–100 MW
< 50 MW (ważniejsze)
elektrownie jądrowe
stacje rozrządowe
Linie wysokiego napięcia
> 200 KV
< 200 KV
naftociągi
rafinerie ropy naftowej
rafinerie projektowane
WYDOBYCIE SUROWCÓW ENERGETYCZNYCH I PRODUKCJA ENERGII
HISZPANIA
mln t mld kWh
energia elektryczna ogółem
węgiel kamienny
elektrownie wodne
PRODUKCJA NIEKTÓRYCH ARTYKUŁÓW ROLNICTWA
HISZPANIA
wino 2 mln hl.
owoce cytrusowe 200 tys. t
oliwa 50 tys. t
mięso 50 tys. t
1933/35 1960/61 1931/35 1960/61 1931/35 1958/60 1935 1960
PORTUGALIA
wino 2 mln hl.
korek 25 tys. t
sardynki 20 tys. t
1939 1960 1955 1960 1951/52 1960
GÓRNICTWO
Oviedo
Mieres
Reocín
Reinosa
Puente la Reina
Salient
Figols
Casayo
Lara
Cardona
Borralheiro
Borralha
Mequinenza
Jubera
Las Torres
Utrillas
Hiendelaencina
Alfambra
Panasqueira
Libros
Zarza la Mayor
Garrovillas
Logrosán
Almadén
Torrenueva
Salinas
Burquillos del Cerro
Peñarroya
Mudela
Hellín
Almonáster
Cardeña
La Carolina
Aljustrel
Cabeza
Linares
Tharsis
Minas de Riotinto
Serón
La Unión
Mazarrón
Alquife
węgiel kamienny
węgiel brunatny
uran
żelazo
mangan
wolfram
miedź
cynk
ołów
cynk i ołów
cyna
rtęć
antymon
srebro
siarka
piryty
sól potasowa
sól kuchenna
fosforyty
HUTNICTWO CYNKU I OŁOWIU
HISZPANIA
tys. t
cynk
ołów
HISZPANIA
RUDY ŻELAZA (zaw. Fe)
250 tys. t
RTĘĆ (produkcja)
100 t
KWAS SIARKOWY (100% H_2SO_4)
100 tys. t
CEMENT
500 tys. t
PORTUGALIA
WYDOBYCIE WOLFRAMU (WO_3)
200 t
PRZEMYSŁ
OKRĘG BILBAO
El Ferrol
Vivero
Gijón
Santander
Avilés
Comillas
Trubia
La Coruña
Guernica
San Sebastián
Lugo
C.B.
Reocín
Tolosa
Bueaain
Villagarcía de Arosa
Mieres
Reinosa
O.
Pamplona
Sabiñánigo
Monforte de Lemos
Vitoria
Fortunada
Villalonquéjar
Pontevedra
León
Burgos
Ripoll
Olot
Vigo
La Bañeza
Palencia
Logroño
Calahorra
Pobla de Segur
Gerona
Orense
Palamós
Braga
Bragança
Benavente
Dueñas
Alfaro
Huesca
Manzón
San Feliu de Guixols
Valladolid
Zaragoza
Lérida
Subadell
Matosinhos
Guimarães
Zamora
Soria
Reus
Tarrasa
BARCELONA
Escatrón
Flix
Segovia
Benifallet
Tarragona
Porto
Guarda
Salamanca
Avila
MADRID
Morella
Tortosa
Aveiro
Coyilhã
Béjar
Teruel
Leiria
Castelo Branco
Hervas
Aranjuez
Castellón de la Plana
Talavera de la Reina
Toledo
Sagunto
Mahón
LISBOA
Portalegre
Alarcón
Buñol
Valencia
Palma de Mallorca
Santarém
Mérida
Logrosán
Estremoz
Barreiro
Almadén
Albacete
Játiva
Almendralejo
Puertollano
Onteniente
Alcoy
Évora
Jijona
Setúbal
Penarroya
La Carolina
Córdoba
Elche
Alicante
Cortegana
Linares
Murcia
Jabugo
Minas de Riotinto
Jaén
Valverde del Camino
Puente Genil
Mazarrón
Faro
Sevilla
Granada
Almería
Cartagena
Huelva
Málaga
Adra
Cádiz
C.B.-Los Corrales de Buelna
O. – Olazagutía
T. – Torrelavega
Hutnictwo
żelaza
metali nieżelaznych
Przemysł
maszynowy i metalowy
chemiczny
mineralny
włókienniczy, konfekcyjny i obuwniczy
papierniczy i drzewny
obróbki korka
spożywczy
WSKAŹNIK PRODUKCJI PRZEMYSŁOWEJ
1950 = 100
Hiszpania
HANDEL ZAGRANICZNY
STRUKTURA TOWAROWA
HISZPANIA
PORTUGALIA
IMPORT
EKSPORT
%
żywność
sur. włók. i wyroby
surowce mineralne
artykuły chemiczne
metale i wyroby
maszyny i środki transportu
inne wyroby gotowe
żywność
w tym:
a) przetwory rybne (sardynki, tuńczyki i inne)
surowce
w tym:
a) rudy metali
b) korek i wyroby z korka
paliwa
chemikalia i tłuszcze
maszyny i środki transportu
inne wyroby gotowe

Na zach. od Greenwich
Na wsch. od Greenwich
Golfo de Vizcaya
Zaroka Biskaj
OCÉANO ATLÁNTICO
MAR MEDITERRÁNEO
Golfo de Cádiz
Estrecho de Gibraltar
LISBOA
MADRID
BARCELONA
VALENCIA
SEVILLA
ZARAGOZA
BILBAO
SANTANDER
SAN SEBASTIAN
PALMA DE MALLORCA
MENORCA (MINORKA)
IBIZA
Skala 1 : 2 500 000
LISBOA
Skala 1 : 250 000
1. Mosteiro dos Jerónimos
2. Museu da Cidade
3. São Roque
4. Castelo de São Jorge
MADRID
Skala 1 : 250 000
1. Prado-Museum
2. Palacio Real
3. Armeria
4. Katedra de la Almudena

WŁOCHY
(ITALIA)
REPUBLIKA WŁOSKA
(REPUBBLICA ITALIANA)

Powierzchnia – 301 224 km². Ludność – 50 463 tys. (spis 1961 r.). Stolica – Roma (Rzym) – 2 160 tys. mieszkańców w 1961 r. Ustrój – republika; parlament dwuizbowy: Izba Deputowanych (Camera dei Deputati) i Senat (Senato della Repubblica) wybierany co 5 lat. Partie polityczne: Chrześcijańska Demokracja (Democrazia Christiana), Włoska Partia Komunistyczna (Partito Communista Italiano), Włoska Partia Socjalistyczna (Partito Socialista Italiano). Język urzędowy – włoski. Jednostka monetarna – 1 lira = 100 centesimi. Podział administracyjny: 20 regionów (regione), w tym 4 regiony autonomiczne (Sardegna, Sicilia, Trentino – Alto Adige, Valle d'Aosta). Regiony dzielą się na 92 prowincje (provincia) i 8 020 gmin (comune).

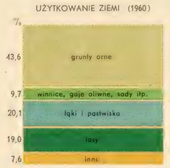

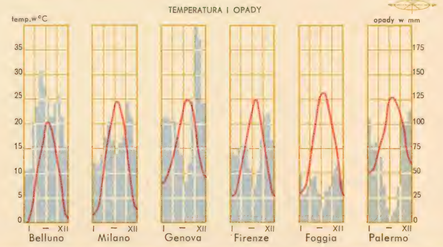

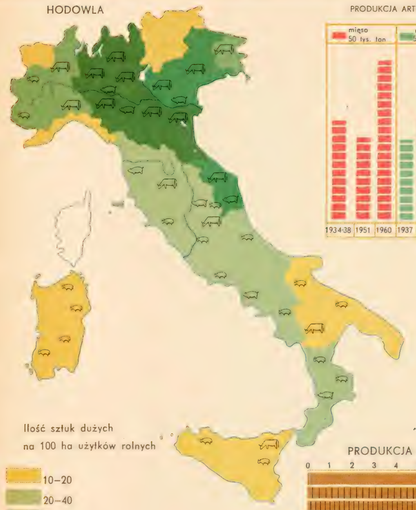

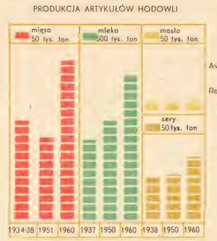

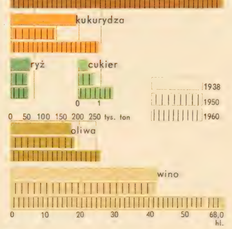

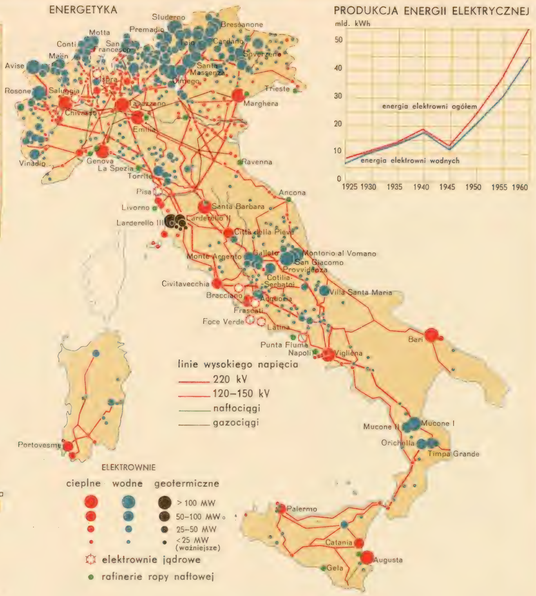

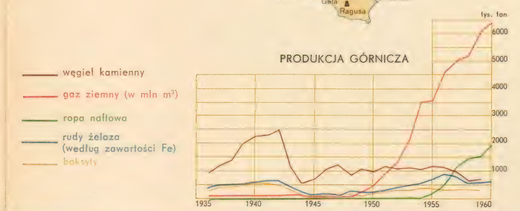

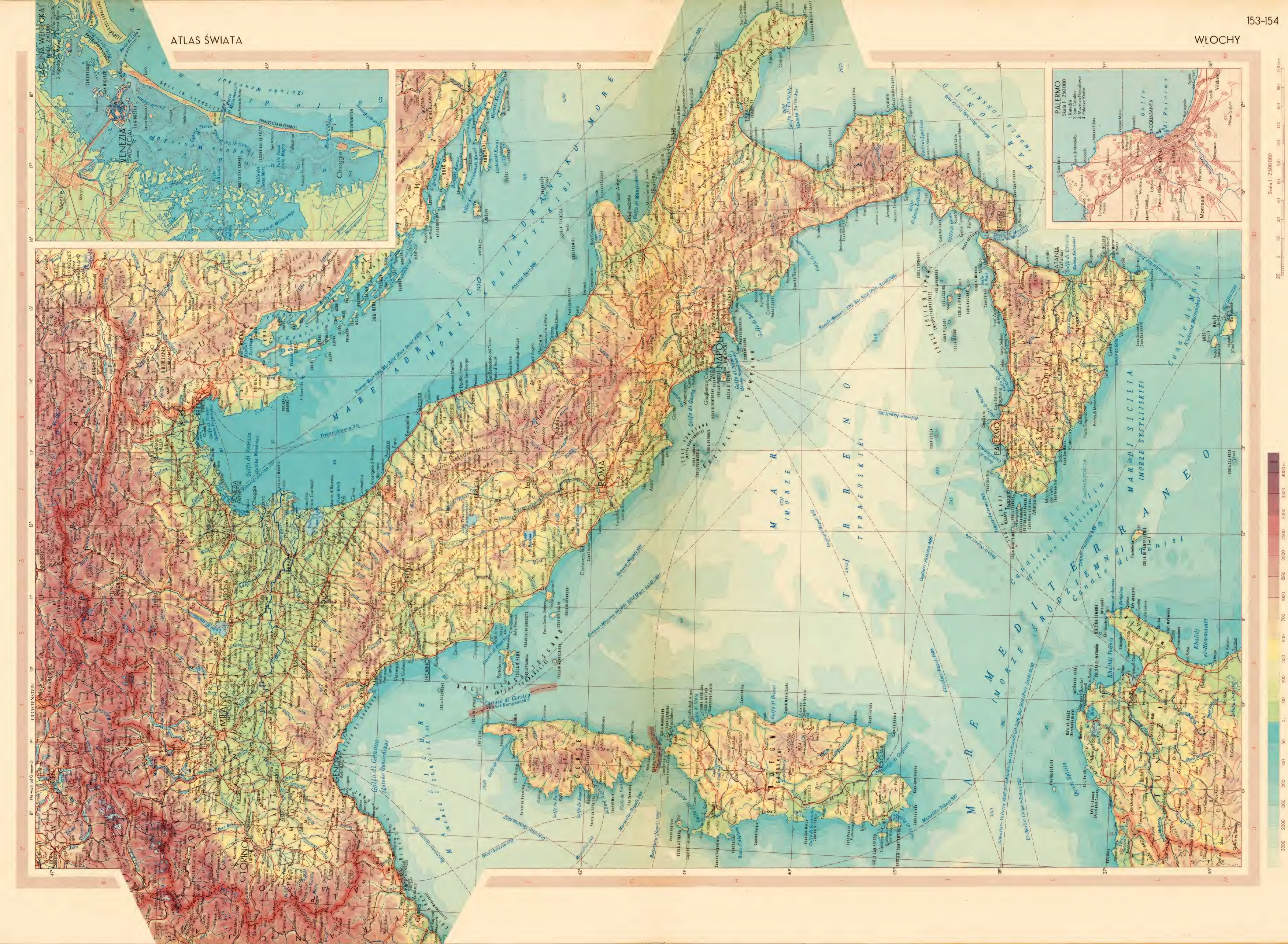
LAGUNA WENECKA
Skala 1:250 000
VENEZIA
WENECJA
Mestre
Chioggia
Sottomarina
PALERMO
Skala 1:250 000
Skala 1:2 500 000
MARE ADRIATICO
ADRIATYCKIE
MORZE
ROMA
NAPOLI
PALERMO
MARE MEDITERRANEO
MORZE ŚRÓDZIEMNE
MARE DI SICILIA
(MORZE SYCYLIJSKIE)
Canale di Malta
Canale di Sicilia
Canale di Corsica
Golfo di Genova
Golfo di Venezia
Golfo di Napoli
Golfo di Palermo
Golfo di Taranto
Golfo di Gaeta
Golfo di Cagliari
Golfo di Orosei
Golfo di Manfredonia
Golfo di Squillace
Golfo di Santa Eufemia
Golfo di Gioia
Golfo di Policastro
Golfo di Salerno
Golfo di Sorso
Golfo di Asinara
Golfo di Olbia
Golfo di Arbatax
Golfo di Teulada
Golfo di Palmas
Golfo di Oristano
Golfo di Alghero
Golfo di Porto Conte
Golfo di Cagliari
Golfo di Orosei
Golfo di Gaeta
Golfo di Manfredonia
Golfo di Squillace
Golfo di Santa Eufemia
Golfo di Gioia
Golfo di Policastro
Golfo di Salerno
Golfo di Sorso
Golfo di Asinara
Golfo di Olbia
Golfo di Arbatax
Golfo di Teulada
Golfo di Palmas
Golfo di Oristano
Golfo di Alghero
Golfo di Porto Conte
Trieste-Bari 393, Bir-Sitd (Port. Said) 2908
Trieste-Aleksandria 291
Genova-Messina 901, Bir-Sitd (Port. Said) 2961
Genova-Napoli 621
Palermo-Napoli 313
Napoli-Messina 390, Bir-Sitd (Port. Said) 2962
Marsylia-Tunis 972
Gibraltar-Napoli 1409
Gibraltar-Valletta 1439, El-Dipe (Aleksandria) 2409, Bir-Sitd (Port. Said) 2849
Nice-Ajaccio 272
Bastia-Genua 187
Palermo-Genua 457
Marsylia-Napoli 1109
Barcelona-Napoli 1109
Cagliari-Palermo 449
Palermo-Napoli 313
Napoli-Messina 390
Messina-Palermo 245
Gibraltar-Tunis 1409
Marsylia-Tunis 972

PRZEMYSŁ CIĘŻKI II

- nawozów sztucznych
- tworzyw sztucznych
- barwników i farmaceutyczny
- gumowy
- inny chemiczny
- materiałów budowlanych

TURYSTYKA

- miasta zabytkowe (architektura, muzea, galerie sztuki)
- zabytki archeologiczne
- ośrodki turystyki górskiej i sportów zimowych
- zdrojowiska, kąpieliska nadmorskie i letniska
- miejsca pielgrzymek

S.—Sorrento

Turystyka wewnętrzna (według regionów):
- powyżej 1 000 000 osób
- 500 000–1 000 000
- 200 000–500 000
- 100 000–200 000
- poniżej 100 000

Turyści zagraniczni:
- powyżej 100 000 osób
- 100 000
- 50 000
- 10 000
- 5 000

TURYŚCI ZAGRANICZNI (1960)

PRODUKCJA NIEKTÓRYCH WYROBÓW PRZEMYSŁOWYCH

STAL SUROWA w mln ton: 1938 2,2; 1950 2,4; 1961 9,1
SAMOCHODY OSOBOWE w tys. sztuk: 1938 59; 1950 100; 1961 694
STATKI HANDLOWE w tys. BRT: 1938 94; 1950 107; 1961 331
KWAS SIARKOWY w tys. ton: 1938 1076; 1950 1276; 1961 2184
CEMENT w mln ton: 1938 4,6; 1950 5,1; 1961 17,6
TKANINY BAWEŁNIANE w tys. ton: 1938 94; 1950 118; 1961 131

PRZEŁADUNKI GŁÓWNYCH PORTÓW (1960)

- Niemcy
- Francja
- Austria
- Benelux
- Szwajcaria
- Wlk. Brytania
- Stany Zjedn.
- inni

załadunki — wyładunki
9,1 przeładunki ogółem w mln ton

PRZEMYSŁ LEKKI

- włókienniczy
- odzieżowy
- skórzany
- papierniczy
- drzewny
- spożywczy

A — Arona
B — Bergamo
P — Pistoia
V — Valdagna

HANDEL ZAGRANICZNY

STRUKTURA: IMPORT 1951 1957 1960; EKSPORT 1951 1957 1960
- surowce
- paliwa miner. i pochodne
- maszyny i sprzęt transportowy
- wyroby chemiczne
- inne wyroby przemysłowe
- żywność, alkohol i tytoń

KIERUNKI: IMPORT 1956 1958 1960; EKSPORT 1956 1958 1960
- kraje EWG
- Wielka Brytania
- kraje socjalistyczne
- inne kraje Europy
- inne kraje Azji
- kraje Afryki
- Stany Zjednoczone
- pozostałe kraje

Na wsch. od Greenwich

ROMA

1. Bazylika Lateranska
2. Bazylika Św. Piotra
3. Zamek Św. Anioła
4. Forum Romanum
5. Villa Borghese
6. Kwirynał
7. Biblioteka Alessandrina
8. Muzeum Kapitolińskie
9. San Paolo fuori le mura
10. Santa Maria Maggiore
11. Palatyn
12. Koloseum

MILANO

1. Sant'Ambrogio
2. Ambrosiana
3. Katedra
4. Zamek
5. Scala

GENOVA

1. Katedra San Lorenzo
2. Palazzo Reale
3. Palac Dożów
4. Uniwersytet
5. Dom Kolumba

TORINO

1. Katedra San Giovanni Battista
2. Palazzo Madama
3. Palazzo Reale
4. Akademia Nauk
5. Uniwersytet

ZATOKA NEAPOLITAŃSKA

ZABYTKI NEAPOLU

1. Katedra San Gennaro
2. Muzeum Narodowe
3. Biblioteka Narodowa
4. Akwarium
5. Nowy Zamek

Golfo di Gaeta
Golfo di Napoli (Zatoka Neapolitańska)
MAR TIRRENO (MORZE TYRREŃSKIE)
Golfo di Salerno
Bocca Grande
Bocca Piccola
ISOLA DI PROCIDA
ISOLA D'ISCHIA
ISOLA DI CAPRI
ISOLE LI GALLI

m 1000 500 200 100 50 0 50 100 150 200 300 500 800 1200 m

Skala 1 : 250 000
2 0 2 4 6 8 10 km

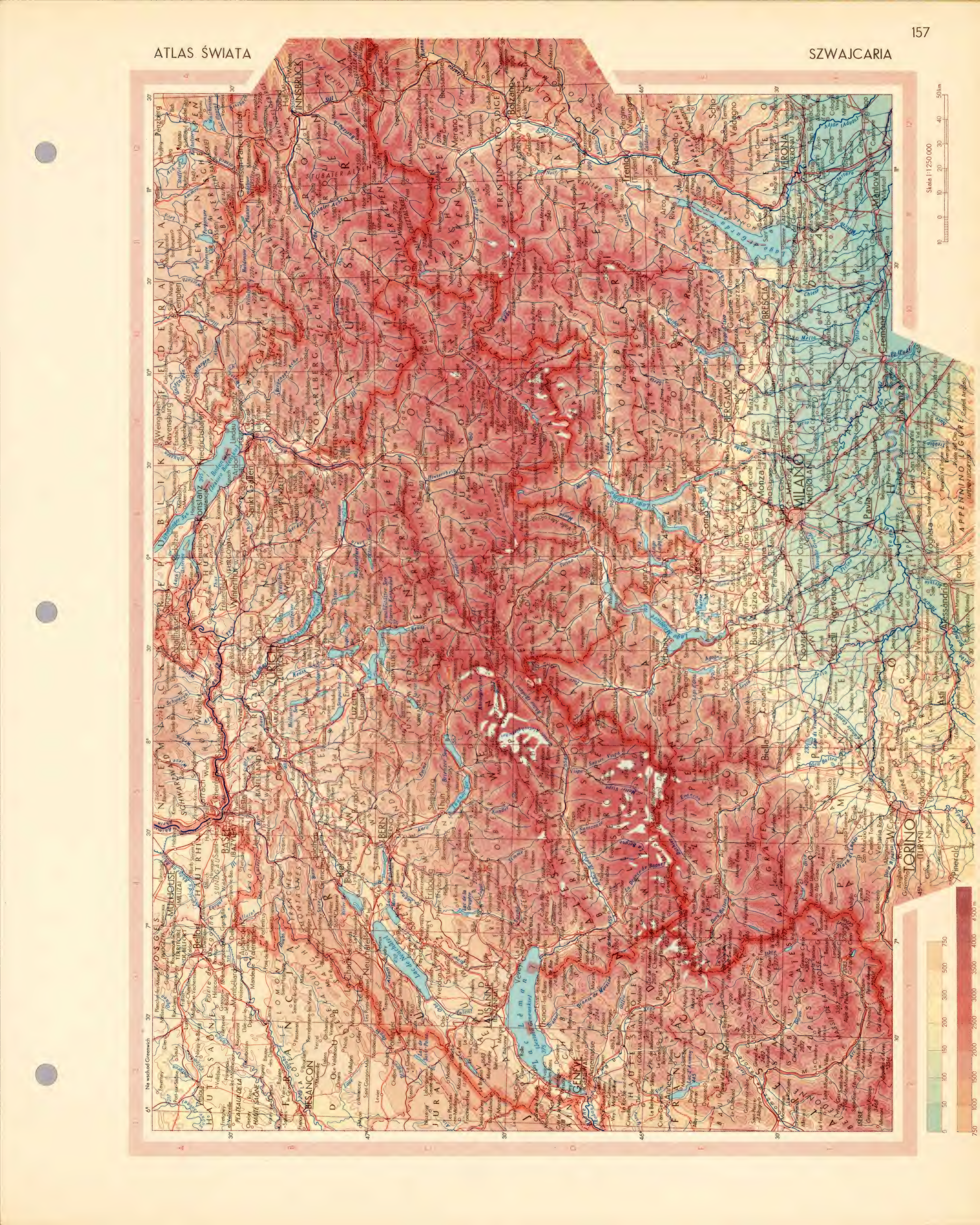
Skala 1:1 250 000
10 0 10 20 30 40 50 km
0 50 100 150 200 250 300 350 400 450 500 550 600 650 700 750
750 1000 1500 2000 2500 3000 3500 4000 4500 m
Na wschód Greenwich
BESANÇON
MULHOUSE
BASEL
ZÜRICH
BERN
LUCERNE
LAUSANNE
GENÈVE
MILANO
TORINO
BERGAMO
BRESCIA
VERONA
INNSBRUCK
Bolzano
Trento
Lecco
Como
Varese
Pavia
Cremona
Novara
Vercelli
Biella
Aosta
Asti
Alessandria
Lugano
Locarno
Chur
Davos
Zermatt
Saint-Moritz
Bellinzona
Domodossola
Sion
Interlaken
Grindelwald
Zermatt
Saint-Moritz
Davos
Chur
Bellinzona
Lugano
Locarno

ANDORA

DOLINY ANDORY (LAS VALLS D'ANDORRA, VALLÉES D'ANDORRE)

Powierzchnia — 453 km², ludność — 10 500 (szac. 1962 r.). Stolica — Andora [Andorra la Vella] — 2 250 mieszk. w 1962 r. Ustrój — republika pod wspólną zwierzchnią władzą prezydenta Francji i hiszpańskiego biskupa z Urgel. Parlament jednoizbowy, wybierany co 4 lata. Języki urzędowe: kataloński, francuski. Jednostki monetarne: 1 frank francuski, 1 peseta hiszpańska.

MONAKO

KSIĘSTWO MONAKO (PRINCIPAUTÉ DE MONACO)

Powierzchnia — 1,5 km². Ludność — 22 297, w tym ok. 3 500 Monegasków — obywateli Monako (spis 1961 r.). Stolica — Monaco (Monako) — 1 774 mieszk. w 1961 r. Ustrój — monarchia konstytucyjna pod opieką Francji. Parlament (Conseil National) jednoizbowy wybierany co 5 lat. Monako pozostaje w unii celnej z Francją. Partie polityczne: Unia Narodowo-Demokratyczna (Union Nationale et Démocratique), Unia Narodowa Niezależnych (Union Nationale des Indépendents), Komunistyczna Partia Monako (Parti Communiste de Monaco). Język urzędowy — francuski. Jednostki monetarne: 1 frank monakijski = 100 centymów (centimes), 1 frank francuski.

LIECHTENSTEIN

KSIĘSTWO LIECHTENSTEIN (FÜRSTENTUM LIECHTENSTEIN)

Powierzchnia — 157 km². Ludność — 16 500 (spis 1960 r.). Stolica — Vaduz — 3 400 mieszk. w 1960 r. Ustrój — monarchia konstytucyjna. Parlament (Landtag) jednoizbowy, wybierany co 4 lata. Liechtenstein pozostaje w unii walutowej i celnej ze Szwajcarią, która zarządza również pocztą oraz reprezentuje Liechtenstein za granicą. Partie polityczne: Postępowa Partia Obywatelska (Fortschrittliche Bürgerpartei), Unia Patriotyczna (Vaterländische Union). Język urzędowy — niemiecki. Jednostka monetarna — 1 frank szwajcarski = 100 rappów (Rappen).

SAN MARINO

REPUBLIKA SAN MARINO (REPUBBLICA DI SAN MARINO)

Powierzchnia — 60,6 km². Ludność — 16 000 (szac. 1962 r.). Stolica — San Marino — 3 400 mieszk. w 1962 r. Ustrój — republika. Parlament (Consiglio Grande e Generale) jednoizbowy, wybierany co 4 lata. Partie polityczne: Partia Chrześcijańsko-Demokratyczna, Komunistyczna Partia San Marino, Partia Socjaldemokratyczna. Język urzędowy — włoski. Jednostki monetarne — 1 lir sanmariński (tylko w monetach zdawkowych) = 100 centesimi, 1 lir włoski i 1 lir watykański.

MALTA

PAŃSTWO MALTAŃSKIE (STATE OF MALTA)

Powierzchnia — 316 km². Ludność — 329 300 (szac. 1962 r.). Stolica La Valletta — 18 200 mieszk. w 1962 r. Ustrój — monarchia konstytucyjna, członek Brytyjskiej Wspólnoty Narodów. Głową państwa jest królowa (król) Wielkiej Brytanii, którą reprezentuje komisarz. Sprawy obrony narodowej i polityki zagranicznej należą do kompetencji rządu brytyjskiego. Parlament (Zgromadzenie Ustawodawcze) jednoizbowy. Partie polityczne: Partia Narodowa, Maltańska Partia Pracy. Języki urzędowe: angielski, maltański. Jednostka monetarna — 1 funt maltański.

WATYKAN

PAŃSTWO WATYKAŃSKIE (STATUS CIVITATIS VATICANAE)

Powierzchnia — 0,44 km². Poza właściwym terytorium Watykanu w innych częściach Rzymu znajduje się 13 budowli i radiostacja korzystające z prawa eksterytorialności. Ludność — ok. 1 000. Ustrój — monarchia sui generis, której prawodawstwo oparte jest głównie na prawie kanonicznym. Głową państwa jest papież wybierany dożywotnio przez Kolegium Kardynałów (Conclave). Jednostki monetarne: 1 lir watykański = 100 centesimi i 1 lir włoski.

SZWAJCARIA – krajobrazy

Na wsch. od Greenwich

SZWAJCARIA ŚRODKOWA

Na wsch. od Greenwich

OKOLICE BERNA

Na wsch. od Greenwich

POŁUDNIOWE TICINO

Skala 1:500 000

5 0 5 10 15 20 25km

m 200 300 400 500 750 1000 1250 1500 1750 2000 2250 2500 2750 3000 3250 m

SZWAJCARIA ZACHODNIA
Skala 1:500 000
Na wsch. od Greenwich
MARE MEDITERRANEO
MARE ADRIATICO
Lac de Joux
Lac Léman
Lac de Neuchâtel
Lac de Joux
Skala 1:2 500 000

SZWAJCARIA
(SCHWEIZ, SUISSE, SVIZZERA, SVIZERA)
KONFEDERACJA SZWAJCARSKA
(SCHWEIZERISCHE EIDGENOSSENSCHAFT, CONFÉDÉRATION HELVÉTIQUE
CONFEDERAZIONE HELVETICA, CONFEDERAZIUN SVIZERA).

Powierzchnia – 41 288 km². Ludność – 5 429 tys. (spis 1960 r.). Stolica Bern (Berno) – 163 tys. mieszkańców w 1960 r. (z przedmieściami 221 tys. mieszkańców). Ustrój – republika związkowa; parlament dwuizbowy (Rada Kantonów i Rada Narodowa) wybierany co 4 lata. Partie polityczne: Partia Radykalno-Demokratyczna, Partia Konserwatywna, Partia Ludowa, Partia Socjaldemokratyczna, Partia Chłopsko-Rzemieślniczo-Mieszczańska, Szwajcarska Partia Pracy. Języki urzędowe – niemiecki, francuski, włoski, reto-romański. Jednostka monetarna – 1 frank szwajcarski (franc suisse) = 100 centymów (rappów). Podział administracyjny – 19 kantonów i 6 półkantonów.

GŁÓWNE TYPY RZEŹBY TERENU

- stare masywy hercyńskie
- strefy młodych fałdowań (a – trzony, głównie krystaliczne)
- obszary młodego wulkanizmu
- a b c obszary o budowie płytowej (a, b, c – osady od najstarszych do najmłodszych)
- rzeźba wysokogórska
- rzeźba gór średnich i niskich
- rzeźba falista
- krawędzie tektoniczne
- krawędzie strukturalne
- formy krasowe
- rzeźba akumulacji lodowcowej (a – pojezierza, b – główne ciągi moren czołowych)
- zasięg plejstoceńskiego zlodowacenia Alp
- ważniejsze doliny i równiny aluwialne
- głęboko wcięte doliny rzeczne
- wielkie stożki napływowe (częściowo fluwioglacjalne) i delty
- formy rzeźby lessowej
- ważniejsze falezy
- wydmy nadmorskie

ROLNICTWO

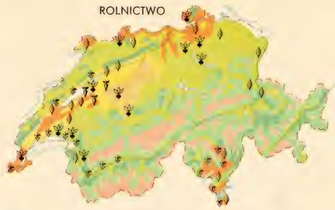

- uprawy zbożowe
- uprawy paszowe (koniczyna, lucerna, siano)
- uprawy paszowe i okopowe
- łąki
- lasy
- pastwiska alpejskie
- nieużytki

Główne obszary upraw:
buraki cukrowe, winorośl, tytoń, warzywa

UŻYTKOWANIE ZIEMI (1955)

	%
grunty uprawne	26,6
pastwiska alpejskie	26,1
lasy	23,7
inne i nieużytki	23,6

TEMPERATURA I OPADY

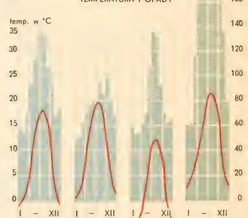

GÓRNICTWO I ENERGETYKA

- węgiel brunatny
- żelazo
- sól kamienna
- gips

ELEKTROWNIE
wodne
- > 10 MW
- < 10 MW

Elektrownie cieplne dostarczają 0,6% ogółu energii elektrycznej

Linie wysokiego napięcia
- > 100 kV
- 35 – 100 kV (ważniejsze)

ROZWÓJ LUDNOŚCI

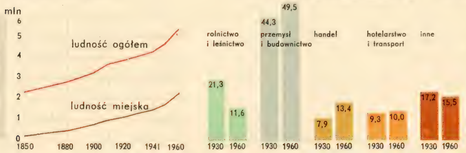

STRUKTURA ZATRUDNIENIA w %

PRODUKCJA NIEKTÓRYCH WYROBÓW PRZEMYSŁOWYCH

PRODUKCJA ENERGII ELEKTRYCZNEJ

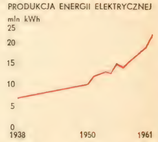

GĘSTOŚĆ ZALUDNIENIA

Ilość mieszkańców na 1 km²
- poniżej 1
- 1 – 25
- 25 – 50
- 50 – 100
- 100 – 200
- powyżej 200

Miasta
- powyżej 500 000 mieszk.
- 250 000 – 500 000
- 100 000 – 250 000
- 50 000 – 100 000
- 25 000 – 50 000
- poniżej 25 000 (stolice kantonów)

PRZEMYSŁ

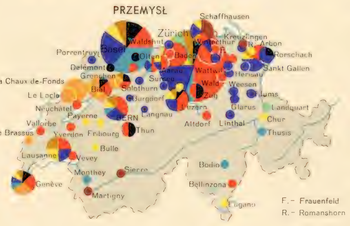

Hutnictwo
- żelaza
- aluminium

Przemysł
- maszynowy
- zegarmistrzowski
- chemiczny
- włókienniczy i odzieżowy
- spożywczy
- drzewny i papierniczy
- poligraficzny

JĘZYKI I PODZIAŁ ADMINISTRACYJNY

Język	% ludn.
niemiecki	74,4
francuski	20,2
włoski	4,1
reto-romański	1,0

- granice kantonów
- granice półkantonów
- stolica państwa

DOCHODY BANKÓW (w mln franków szwajc.)



EKSPORT W NIEKTÓRYCH GAŁĘZIACH PRODUKCJI



OŚRODKI TURYSTYCZNE

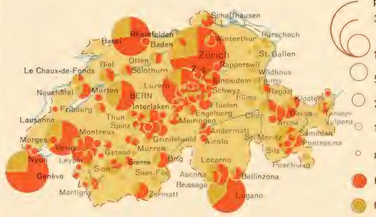

Ilość turystów w tys. (1960 r.)
- powyżej 750
- 350
- 100
- 50 – 100
- 20 – 50
- 10 – 20
- poniżej 10
- turyści zagraniczni
- turyści krajowi

TURYSTYCI ZAGRANICZNI w 1961 r. w %



AUSTRIA
(ÖSTERREICH)
REPUBLIKA AUSTRII (REPUBLIK ÖSTERREICH)

Powierzchnia – 83 849 km². Ludność – 7 074 tys. (spis 1961 r.). Stolica – Wiedeń (Wiedeń) – 1 628 tys. mieszk. w 1961 r. Ustrój – republika związkowa; parlament dwuizbowy – Rada Narodowa (Nationalrat) i Rada Związkowa (Bundesrat) – wybierany co 4 lata. Partie polityczne: Socjalistyczna Partia Austrii (SPÖ), Związek Demokratycznych Socjalistów, Austriacka Partia Ludowa (ÖVP), Komunistyczna Partia Austrii (KPÖ) oraz neofaszystowska Austriacka Partia Wolności (FPÖ). Język urzędowy – niemiecki. Jednostka monetarna – 1 szyling (Schilling) = 100 groszy (Groschen). Podział administracyjny: 9 krajów związkowych (Bundesland), które dzielą się na powiaty (Bezirk) i gminy (Ortsgemeinde).

GŁÓWNE TYPY RZEŹBY TERENU

Objaśnienia znaków i kolorów przy mapce Szwajcarii

PRODUKCJA GÓRNICZA

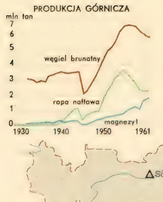

GÓRNICTWO

- węgiel kamienny
- węgiel brunatny
- ropa naftowa
- gaz ziemny
- żelazo
- miedź
- cynk i ołów
- boksyty
- antymon
- magnezyt
- sól kamienna
- gips
- kaolin
- grafit
- marmur
- granit

PRODUKCJA ENERGII ELEKTRYCZNEJ

ENERGETYKA

ELEKTROWNIE
cieplne
- > 100 MW
- 50 – 100 MW
- 20 – 50 MW
- 10 – 20 MW
- < 10 MW

wodne

linie wysokiego napięcia
- 220 kV
- 110 kV
- 50 kV

- podstacje
- naftociągi

ROZWÓJ LUDNOŚCI



STRUKTURA ZATRUDNIENIA w %

GĘSTOŚĆ ZALUDNIENIA

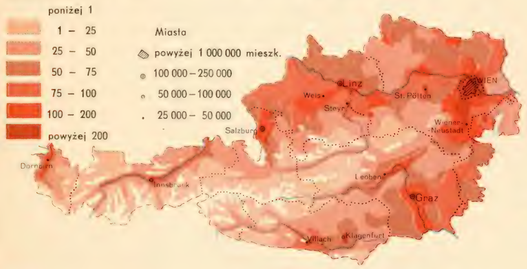

Ilość mieszkańców na 1 km²
- poniżej 1
- 1 – 25
- 25 – 50
- 50 – 75
- 75 – 100
- 100 – 200
- powyżej 200

Miasta
- powyżej 1 000 000 mieszk.
- 100 000 – 250 000
- 50 000 – 100 000
- 25 000 – 50 000

WSKAŹNIK PRODUKCJI PRZEMYSŁOWEJ
1950 = 100

PRZEMYSŁ

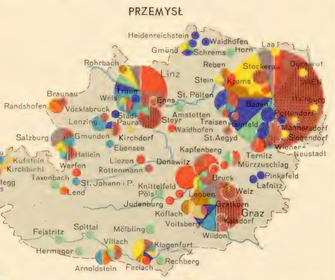

Hutnictwo
- żelaza
- aluminium i metali nieżelaznych

Przemysł
- maszynowy
- środków transportu
- elektrotechniczny
- chemiczny
- materiałów budowlanych
- drzewny i papierniczy
- włókienniczy i odzieżowy
- skórzano-obuwniczy
- spożywczy
- poligraficzny

ROLNICTWO

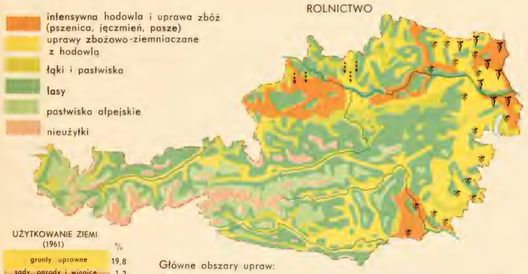

- intensywna hodowla i uprawa zbóż (pszenica, jęczmień, pasze)
- uprawy zbożowo-ziemniaczane z hodowlą
- łąki i pastwiska
- lasy
- pastwiska alpejskie
- nieużytki

Główne obszary upraw:
- buraki cukrowe
- winorośl
- len

UŻYTKOWANIE ZIEMI (1961)

	%
grunty uprawne	19,8
sady, ogrody i winnice	1,3
łąki	12,1
pastwiska alpejskie	15,6
lasy	37,8
inne i nieużytki	13,4

PRODUKCJA NIEKTÓRYCH WYROBÓW PRZEMYSŁOWYCH

PRODUKCJA ROLNA

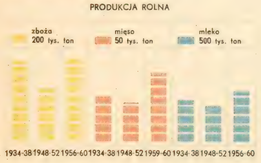

TEMPERATURA I OPADY

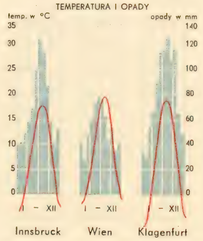

TURYŚCI ZAGRANICZNI w 1961 r. w %

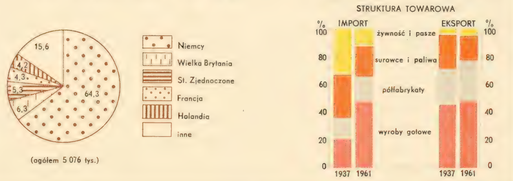

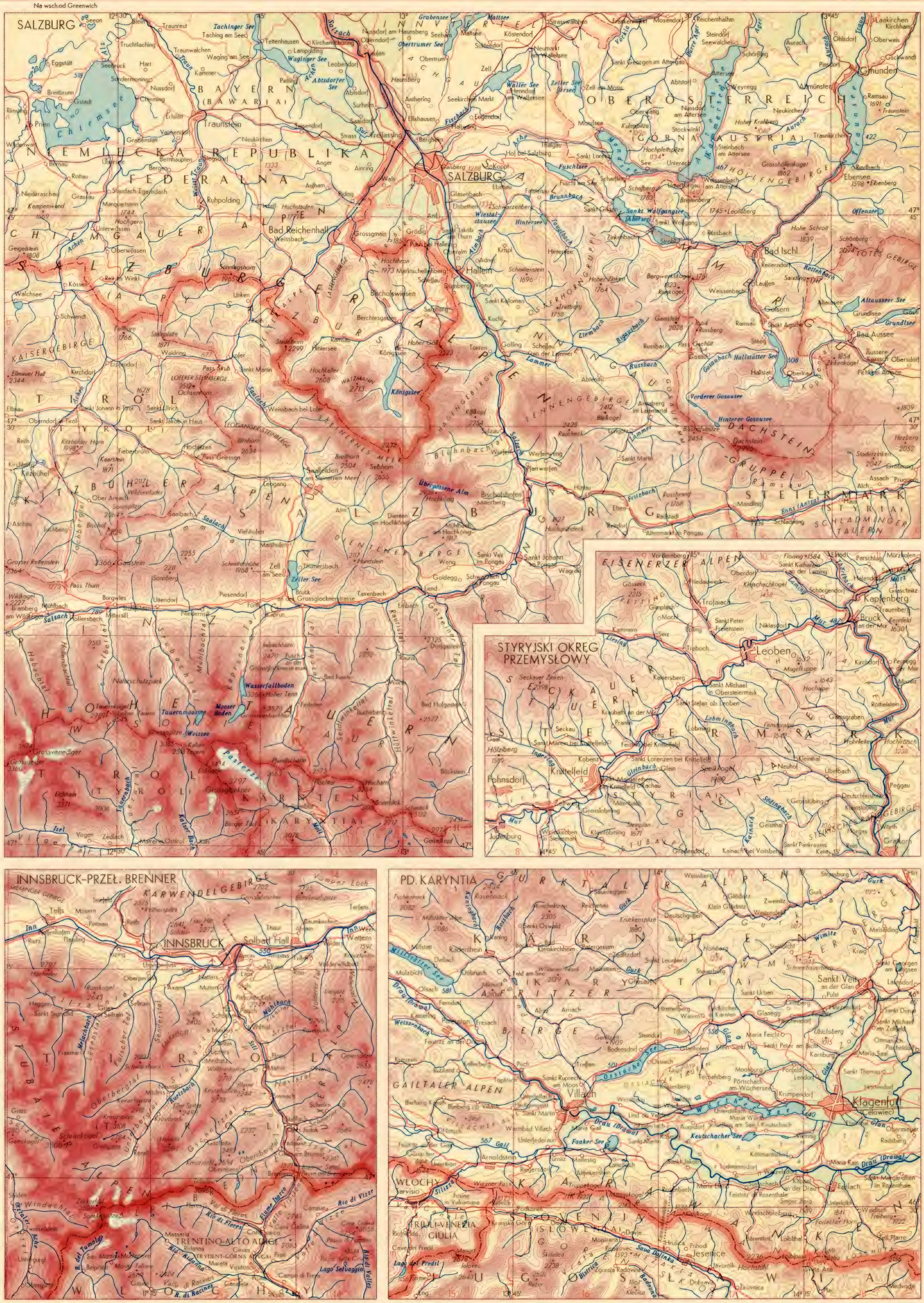

m 500 750 1000 1250 1500 1750 2000 2250 2500 2750 3000 3250 3500 m

Skala 1:500 000

5 0 5 10 15 20 25 km

ISTRIA I DALMACJA PÓŁNOCNA
Na wsch od Greenwich
ALPY JULIJSKIE
Skala 1:500 000
DALMACJA POŁUDNIOWA
JADRANSKO MORE
(MORZE ADRIATYCKIE)
Skala 1:1 250 000
m 1000 200 100 50 0 100 200 300 500 700 1000 1500 2000 2500 m
10 0 10 20 30 40 50 km

Na wsch. od Greenwich
CZECHOSŁOWACJA
WIEDEŃ
BRATISLAVA
BUDAPEST
BELGRAD
SARAJEWO
ZAGREB
LJUBLJANA
SOFIA
BUKARESZT
JADRANSKO MORE
MARE ADRIATICO
MARE ADRIATICE
MARMARA DENIZI
MORZE MARMARA
MORZE CZARNE
BEOGRAD
Skala 1 : 250 000
1. Zamek
2. Katedra Saborna Crkva
3. Uniwersytet
4. Parlament
Skala 1 : 2 500 000

JUGOSŁAWIA
(JUGOSLAVIJA)
SOCJALISTYCZNA FEDERACYJNA REPUBLIKA JUGOSŁAWIA
(SOCIJALISTIČKA FEDERATIVNA REPUBLIKA JUGOSLAVIJA)

Powierzchnia – 255 804 km². Ludność – 18 513 tys. (spis 1961 r.). Stolica – Beograd (Belgrad) – 587 900 mieszkańców w 1961 r. Ustrój – socjalistyczna republika związkowa. Parlament (Skupština) wybierany co 4 lata. Partie polityczne: Związek Komunistów Jugosławii (Savez komunista Jugoslavije) i Socjalistyczny Związek Ludu Pracującego (Socjalistički savez radnog naroda Jugoslavije). Języki urzędowe: serbochorwacki (Serbowie, Czarnogórcy, Chorwaci), macedoński i słoweński. Jednostka monetarna – 1 dinar = 100 para. Podział polityczno-administracyjny: 6 republik socjalistycznych – Bośnia i Hercegowina (Bosna i Hercegovina), Czarnogóra (Crna Gora), Chorwacja (Hrvatska), Macedonia (Makedonija), Słowenia (Slovenija), Serbia (Srbija). W Serbii istnieją dwa obwody autonomiczne: Vojvodina oraz Kosovo i Metohija. Republiki dzielą się na powiaty (srez) i gminy (opština); ogółem 40 powiatów i 581 gmin.

GŁÓWNE TYPY RZEŹBY TERENU

GĘSTOŚĆ ZALUDNIENIA
(1953 r.)

SKŁAD NARODOWOŚCIOWY w %
(1953 r.)



ROZWÓJ LUDNOŚCI

STRUKTURA ZATRUDNIENIA w %

GÓRNICTWO I ENERGETYKA

RTĘĆ
(produkcja w t)

ROLNICTWO

TEMPERATURA I OPADY

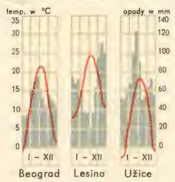

Hodowla
(1 sygnatura = 500 tys. szt.)

UŻYTKOWANIE ZIEMI
(1961 r.)

UZYSK DREWNA

PRODUKCJA HODOWLANA



PRODUCKCJA ROŚLINNA

PRZEMYSŁ

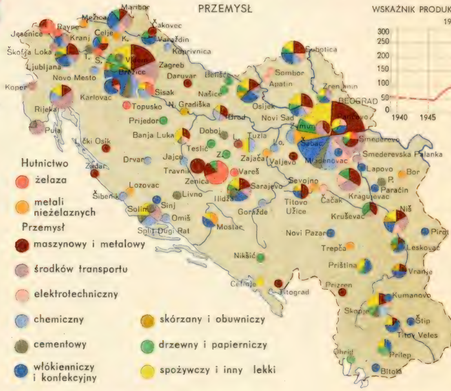

WSKAŹNIK PRODUKCJI PRZEMYSŁOWEJ
1950 = 100



PRODUKCJA NIEKTÓRYCH WYROBÓW PRZEMYSŁOWYCH



WYDOBYCIE SUROWCÓW ENERGETYCZNYCH I PRODUKCJA ENERGII

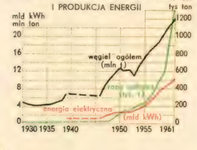

WYDOBYCIE RUD METALI
tys. ton



HANDEL ZAGRANICZNY
STRUKTURA

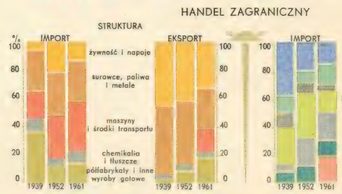

KIERUNKI



WĘGRY
(MAGYARORSZÁG)
WĘGIERSKA REPUBLIKA LUDOWA
(MAGYAR NÉPKÖZTÁRSASÁG)

Powierzchnia – 93 030 km². Ludność – 10 050 tys. (spis 1961 r.). Stolica – Budapest (Budapeszt) – 1 844 tys. mieszkańców w 1961 r. Ustrój — państwo demokracji ludowej; parlament jednoizbowy wybierany co 4 lata. Partie polityczne: Węgierska Socjalistyczna Partia Pracujących (MSZMP). Język urzędowy – węgierski. Jednostka monetarna 1 forint = 100 fillér. Podział administracyjny: 19 komitatów (Megye) i 5 miast wydzielonych na prawach komitatów (Megyei jogú város).

GŁÓWNE TYPY RZEŹBY TERENU

ROZWÓJ LUDNOŚCI

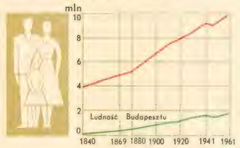

GĘSTOŚĆ ZALUDNIENIA

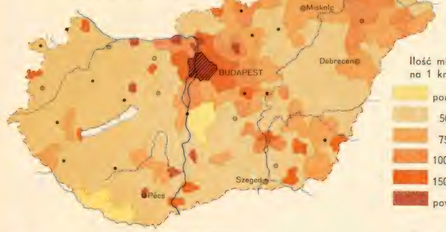

STRUKTURA ZATRUDNIENIA w %



ROLNICTWO

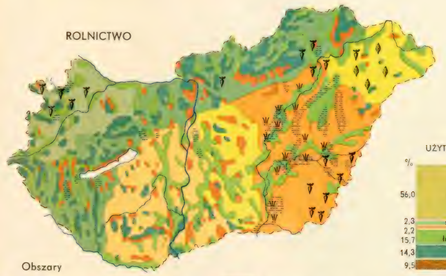

UŻYTKOWANIE ZIEMI
(1961 r.)



Główne regiony uprawy
- buraka cukrowego
- tytoniu
- ryżu
- obszary sztucznie nawadniane

TEMPERATURA I OPADY

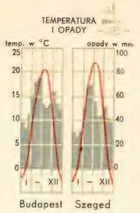

PRODUKCJA ROŚLINNA

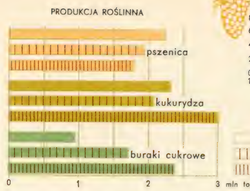

PRODUKCJA WINA

PRODUKCJA MIĘSA

GÓRNICTWO I ENERGETYKA

WYDOBYCIE SUROWCÓW I PRODUKCJA ENERGII

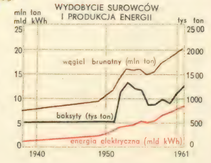

PRODUKCJA NIEKTÓRYCH WYROBÓW PRZEMYSŁOWYCH

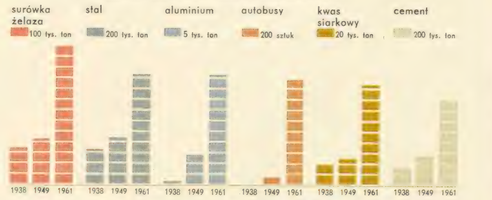

PRZEMYSŁ

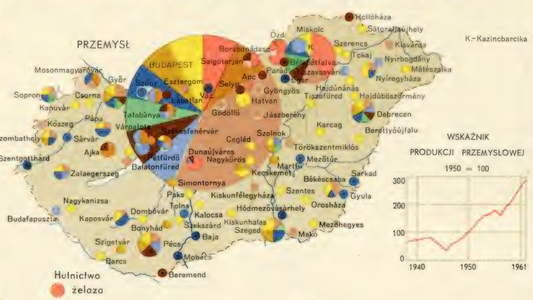

WSKAŹNIK PRODUKCJI PRZEMYSŁOWEJ
1950 = 100

Hutnictwo
- żelaza
- aluminium

Przemysł
- maszynowy i metalowy
- chemiczny
- materiałów budowlanych
- drzewny i papierniczy
- włókienniczy i odzieżowy
- skórzany i obuwniczy
- spożywczy
- inny

HANDEL ZAGRANICZNY
STRUKTURA

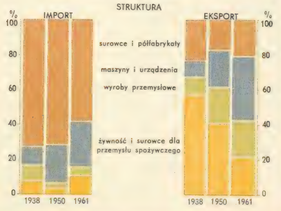

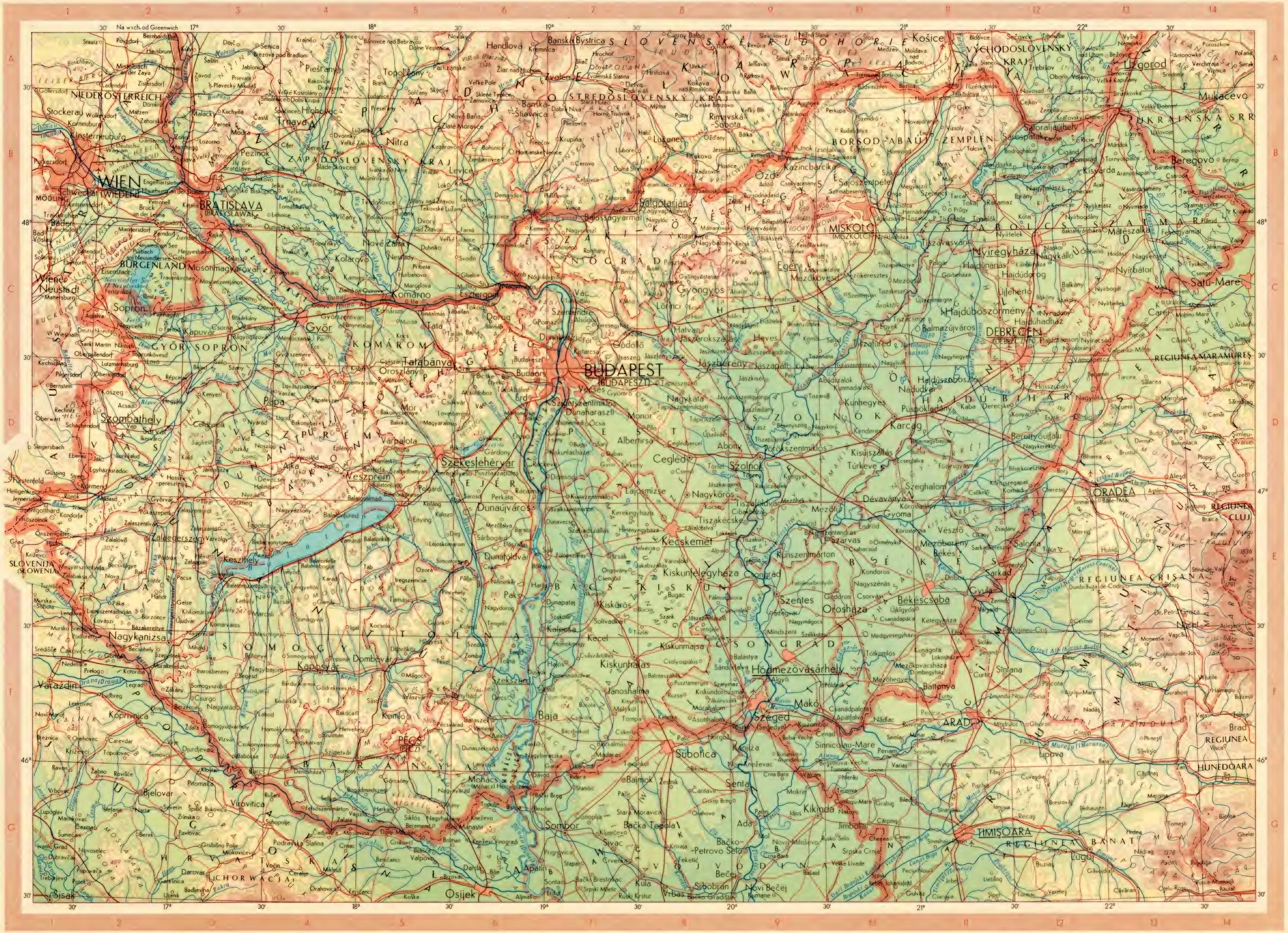
Na wsch. od Greenwich
WIEN
BRATISLAVA
(BRATISLAVA)
BUDAPEST
(BUDAPEST)
DEBRECEN
(DEBRECEN)
MISKOLC
(MISKOLC)
Szeged
(Segedyn)
ARAD
TIMIŞOARA
ORADEA
Lviv
Užgorod
Mukačevo
Košice
Banská Bystrica
Nitra
Trnava
Pécs
(PECZ)
Osijek
Sisak
Zagreb
Varaždin
Maribor
Graz
Salzburg
Linz
Brno
Bratislava
Wien
Salu-Mare
Cluj
Sibiu
Timișoara
Subotica
Novi Sad
Sombor
Vukovar
Zagreb
Ljubljana
Beograd
Bucureşti
Kraków
Katowice
Ostrava
Praha
Bratislava
Wien
Graz
Salzburg
Linz
Brno
Kraków
Katowice
Ostrava
Praha
Bucureşti
Beograd
Zagreb
Ljubljana
Sibiu
Cluj
Timișoara
Subotica
Novi Sad
Sombor
Vukovar
Osijek
Sisak
Varaždin
Maribor

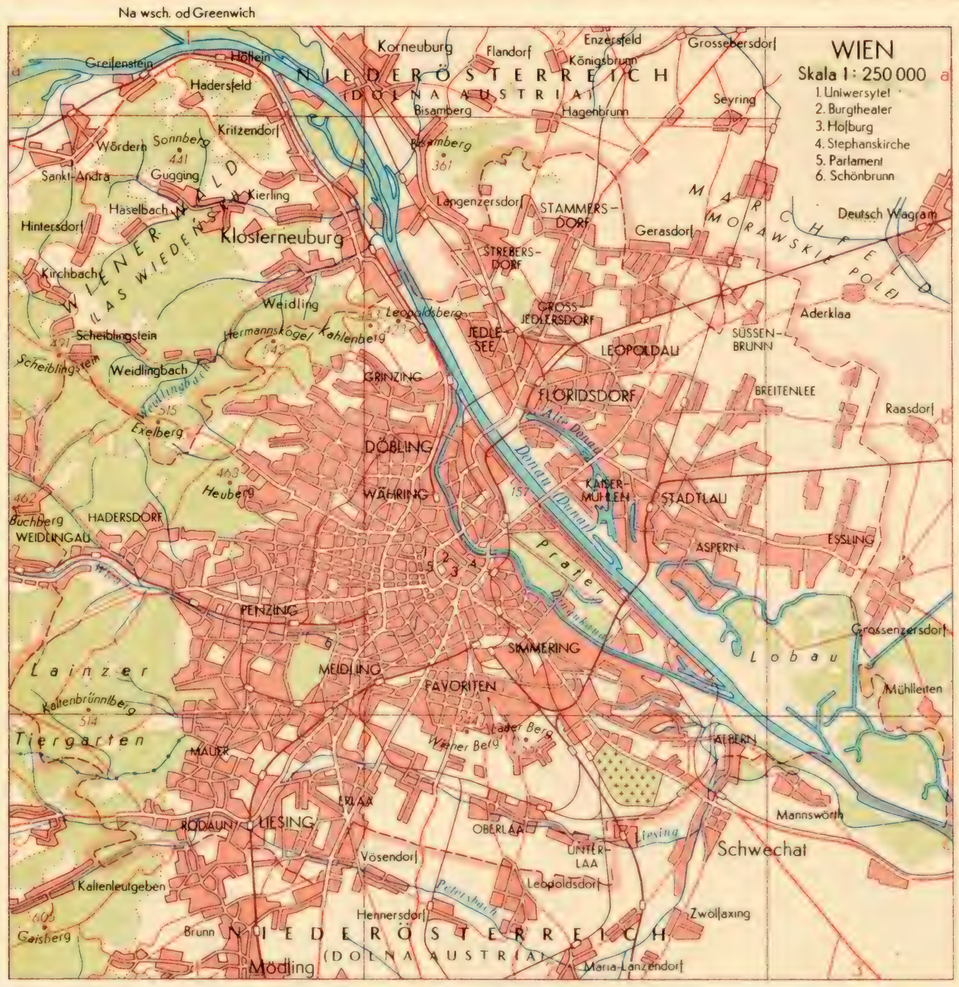

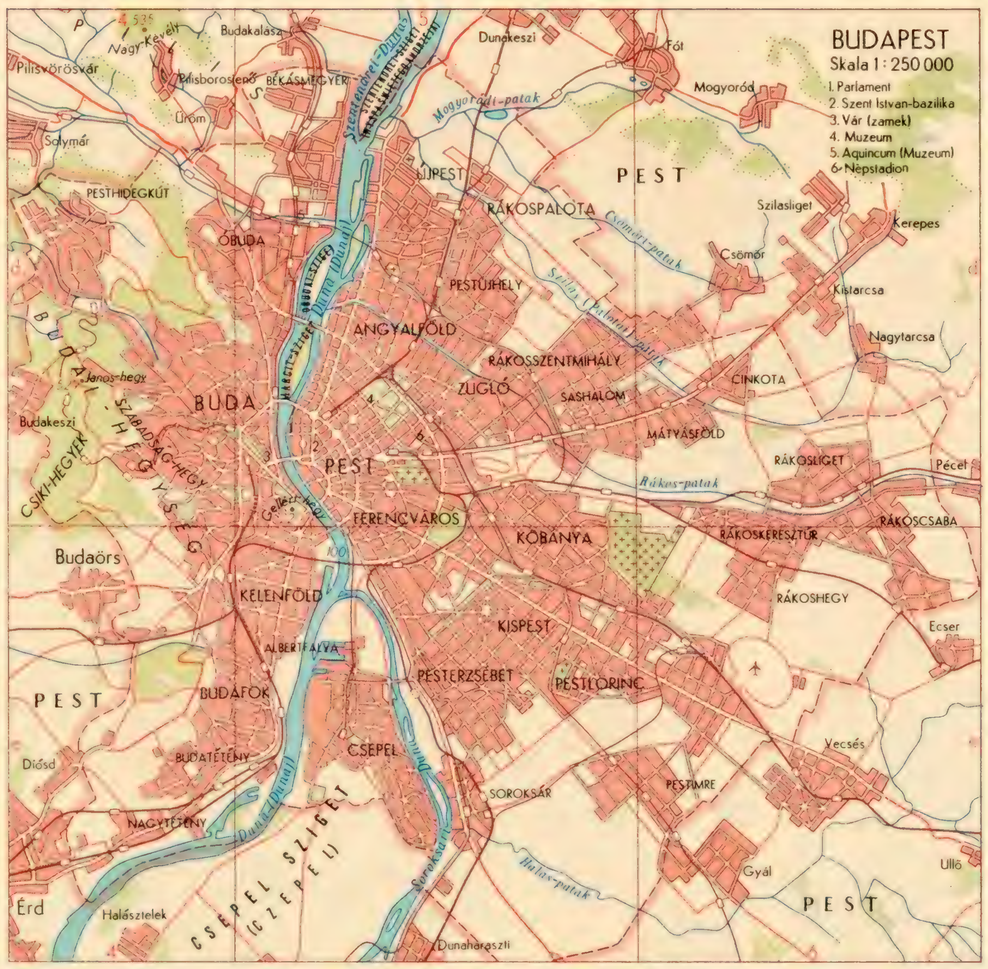

BALATON
Balaton
Veszprém
Keszthely
Sümeg
Siófok
Balatonfüred
Tihany
Balatonszemes
Balatonboglár
Balatonfenyves
Balatonberény
Balatonszentgyörgy
Balatonújlak
Balatonkenese
Balatonalmádi
Balatonszabadi
Balatonszárszó
Balatonszepezd
Balatonkiliti
Balatonföldvár
Balatonendréd
Balatonszőlős
Balatonszőlős
Balatonfüzfő
Balatonakali
Balatonszőlős
Balatonfüred
Balatonvilágos
Balatonboszok
Balatonfenyves
Balatonberény
Balatonkeresztúr
Balatonszentgyörgy
Balatonújlak
Balatonmáriafürdő
Balatonszemes
Balatonőszöd
Balatonlelle
Balatonboglár
Balatonszepezd
Balatonrendes
Balatonederics
Balatonszentgyörgy
Balatonújlak
Balatonszőlős
Balatonfüred
Balatonvilágos
Balatonboszok
Balatonszabadi
Balatonkiliti
Balatonföldvár
Balatonendréd
Balatonszőlős
Balatonfüzfő
Balatonakali

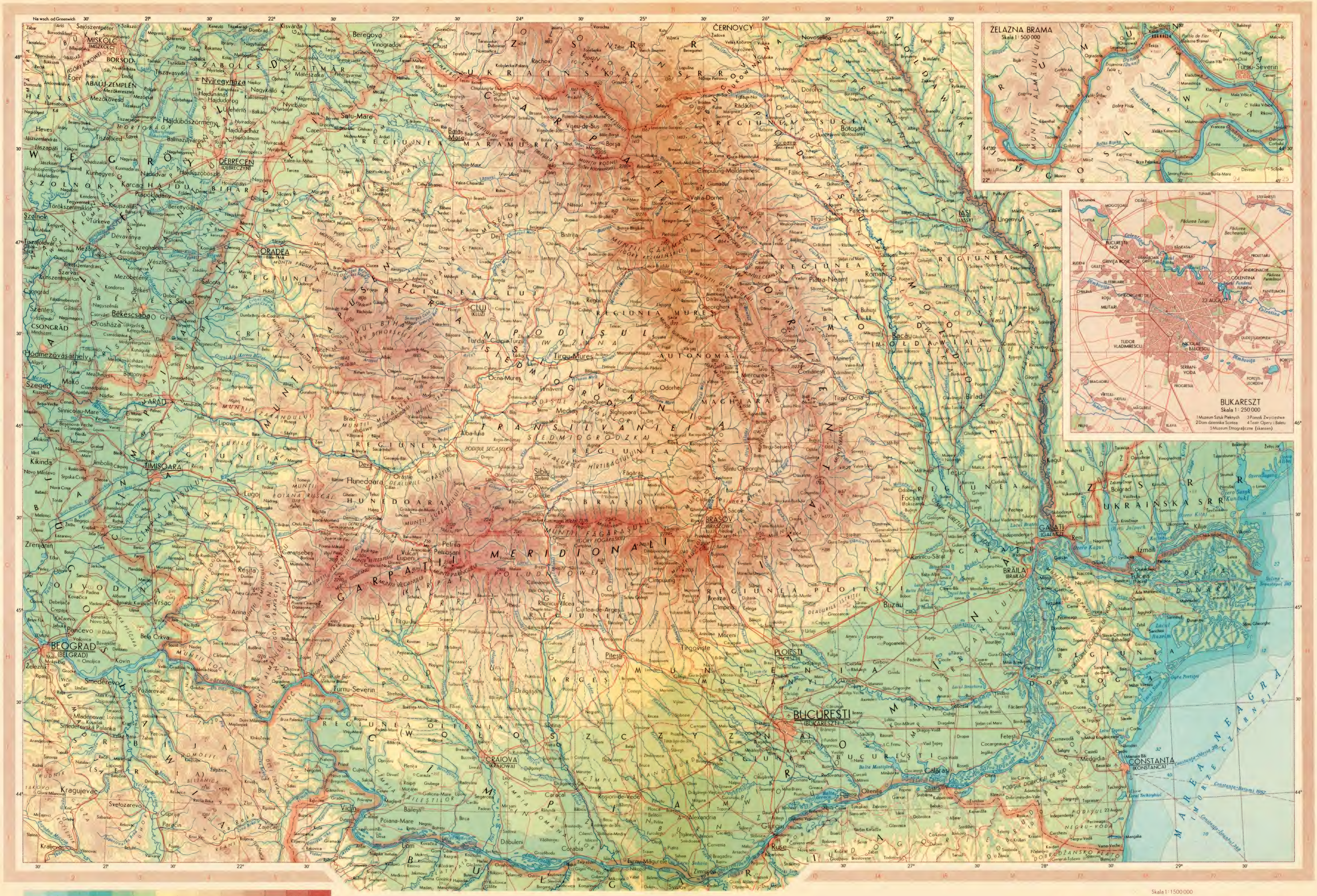
ŻELAZNA BRAMA
Skala 1 : 500 000
BUKARESZT
Skala 1 : 250 000
1 Muzeum Sztuk Pięknych
2 Dom dziennika Scinteia
3 Pomnik Zwycięstwa
4 Teatr Opery i Baletu
5 Muzeum Etnograficzne (Kassen)
Skala 1 : 1 500 000
50 20 10 0 100 200 300 500 700 1000 1500 2000 2500m
15 0 15 30 45 60 75 90 105 120 km

RUMUNIA
(ROMÎNIA)
RUMUŃSKA REPUBLIKA LUDOWA (REPUBLICA POPULARĂ ROMÎNĂ)

Powierzchnia – 237 500 km². Ludność – 18 567 tys. (szac. 1961 r.). Stolica – Bucureşti (Bukareszt) 1 355 tys. mieszkańców w 1961 r. Ustrój – państwo demokracji ludowej; parlament jednoizbowy – Wielkie Zgromadzenie Narodowe (Marea Adunare Nationala) – wybierany co 4 lata. Partie polityczne: Rumuńska Partia Robotnicza (Partidul Muncitoresc Romîn). Język urzędowy – rumuński; w Autonomicznym Obwodzie Węgierskim Mureş – węgierski i rumuński. Jednostka monetarna – 1 leu = 100 bani. Podział administracyjny – 18 okręgów (regiune), które dzielą się na powiaty (raionul) i gminy (comuna).

GŁÓWNE TYPY RZEŹBY TERENU

- stare masywy hercyńskie
- strefy młodych fałdowań (a – trzony, głównie krystaliczne)
- obszary młodego wulkanizmu
- obszary o budowie płytowej (a, b, c – osady od najstarszych do najmłodszych)
- rzeźba wysokogórska
- rzeźba gór średnich i niskich
- rzeźba falista
- krawędzie tektoniczne
- krawędzie strukturalne
- formy krasowe
- ważniejsze doliny i równiny aluwialne
- wysokie krawędzie dolin rzecznych
- wielkie stożki napływowe i delty
- wydmy śródlądowe
- formy rzeźby lessowej
- ważniejsze falezy

ROZWÓJ LUDNOŚCI

GĘSTOŚĆ ZALUDNIENIA

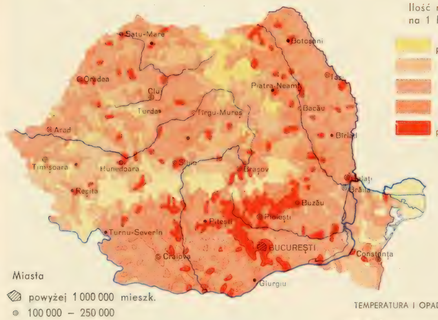

Ilość mieszkańców na 1 km²
- poniżej 25
- 25 – 50
- 50 – 100
- 100 – 150
- powyżej 150

Miasta
- powyżej 1 000 000 mieszk.
- 100 000 – 250 000
- 50 000 – 100 000
- poniżej 50 000 (ważniejsze)

STRUKTURA ZATRUDNIENIA w %

TEMPERATURA I OPADY

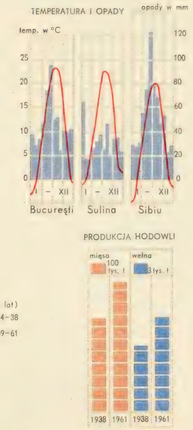

PRODUKCJA ROŚLINNA



PRODUKCJA HODOWLI

ROLNICTWO

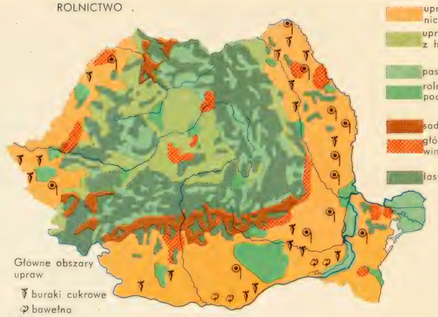

- uprawy zbóż (pszenica i kukurydza)
- uprawy zbóż z hodowlą
- pasterstwo
- rolnictwo podmiejskie
- sady i ogrody
- główne regiony winnic
- lasy

UŻYTKOWANIE ZIEMI w 1961 r.



PRODUKCJA NIEKTÓRYCH WYROBÓW PRZEMYSŁOWYCH

GÓRNICTWO I ENERGETYKA

ELEKTROWNIE
- cieplne
- wodne
- > 100 MW
- 50 – 100 MW
- < 50 MW (ważniejsze)

Linie wysokiego napięcia
- 110 kV
- 60 kV

- żelazo
- mangan
- chrom
- miedź
- cynk i ołów
- boksyt
- rtęć
- złoto
- piryt
- sól kuchenna (kamienna)

WYDOBYCIE SUROWCÓW I PRODUKCJA ENERGII

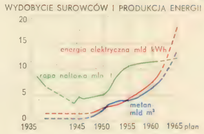

- rafinerie ropy naftowej
- nafłociągi
- gazociągi
- węgiel kamienny
- węgiel brunatny
- ropa naftowa
- gaz ziemny

PRZEMYSŁ

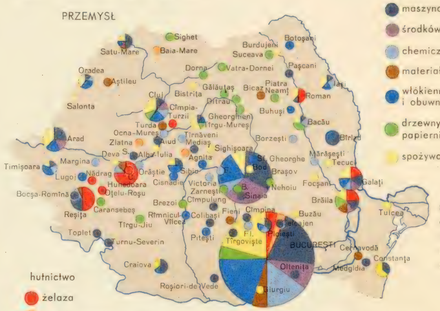

- maszynowy i metalowy
- środków transportu
- chemiczny
- materiałów budowlanych
- włókienniczy, odzieżowy i obuwniczy
- drzewny i celulozowo-papierniczy
- spożywczy

hutnictwo
- żelaza
- metali nieżelaznych

WSKAŹNIK PRODUKCJI PRZEMYSŁOWEJ 1950 = 100

HANDEL ZAGRANICZNY

KIERUNKI

BUŁGARIA
(BĂLGARIJA)
BUŁGARSKA REPUBLIKA LUDOWA
(NARODNA REPUBLIKA BĂLGARIJA)

Powierzchnia – 110 928 km². Ludność – 7 867 tys. (spis 1960 r.). Stolica – Sofija (Sofia) – 692 tys. mieszkańców w 1960 r. Ustrój – państwo demokracji ludowej; parlament jednoizbowy – Zgromadzenie Ludowe (Narodno Sâbranie) wybierany co 4 lata. Partie polityczne: Komunistyczna Partia Bułgarii (Bâlgarska Komunističeska Partija), Bułgarski Ludowy Związek Rolniczy (Bâlgarski Zemedelski Naroden Sâjuz). Język urzędowy – bułgarski. Jednostka monetarna – 1 lewa = 100 stotinek. Podział administracyjny: 27 okręgów (okrăg) i 3 miasta wydzielone (grad). Okręgi dzielą się na gminy (obština).

GŁÓWNE TYPY RZEŹBY TERENU

- stare masywy hercyńskie
- strefy młodych fałdowań (a – trzony, głównie krystaliczne)
- obszary młodego wulkanizmu
- obszary o budowie płytowej (a, b, c – osady od najstarszych do najmłodszych)
- rzeźba wysokogórska
- rzeźba gór średnich i niskich
- rzeźba falista
- krawędzie tektoniczne
- krawędzie strukturalne
- formy krasowe
- ważniejsze doliny i równiny aluwialne
- wysokie krawędzie dolin rzecznych
- wielkie stożki napływowe i delty
- wydmy śródlądowe
- formy rzeźby lessowej
- ważniejsze falezy

ROZWÓJ LUDNOŚCI

GĘSTOŚĆ ZALUDNIENIA

Ilość mieszkańców na 1 km²
- poniżej 25
- 25 – 50
- 50 – 100
- powyżej 100

Miasta
- powyżej 500 000 mieszk.
- 100 000 – 250 000
- 50 000 – 100 000
- 20 000 – 50 000

STRUKTURA ZATRUDNIENIA w %

TEMPERATURA I OPADY

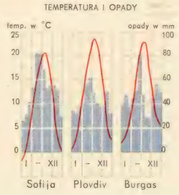

PRODUKCJA ROŚLINNA

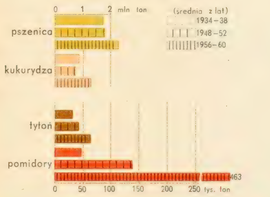

PRODUKCJA HODOWLI

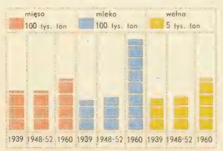

ROLNICTWO

- uprawy zbóż (przewaga pszenicy i kukurydzy)
- uprawy zbóż (przewaga żyta i owsa)
- rolnictwo intensywne z przewagą upraw technicznych
- uprawa tytoniu
- główne regiony winnic
- uprawa warzyw, owoców, oraz hodowla
- pasterstwo
- lasy

Główne obszary upraw
- bawełna
- róże
- ryż
- buraki cukrowe
- słonecznik
- len
- konopie

UŻYTKOWANIE ZIEMI w 1961 r.

PRODUKCJA NIEKTÓRYCH WYROBÓW PRZEMYSŁOWYCH



GÓRNICTWO I ENERGETYKA

ELEKTROWNIE
- cieplne
- wodne
- > 100 MW
- 50 – 100 MW
- 20 – 50 MW
- < 20 MW

linie wysokiego napięcia

- węgiel kamienny
- węgiel brunatny i lignity
- ropa naftowa
- gaz ziemny
- żelazo
- mangan
- chrom
- miedź
- cynk i ołów
- baryt
- złoto
- sól kamienna
- azbest
- gips
- kaolin

WYDOBYCIE SUROWCÓW I PRODUKCJA ENERGII

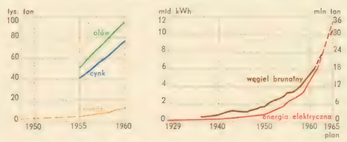

WSKAŹNIK PRODUKCJI PRZEMYSŁOWEJ 1950 = 100

PRZEMYSŁ

- maszynowy
- środków transportu
- elektrotechniczny
- chemiczny
- gumowy
- materiałów budowlanych
- włókienniczy i odzieżowy
- skórzany
- papierniczy
- drzewny
- spożywczy

hutnictwo
- żelaza
- metali nieżelaznych

HANDEL ZAGRANICZNY

STRUKTURA

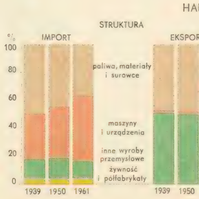

KIERUNKI

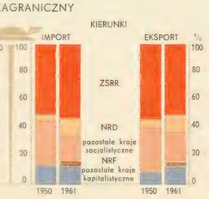

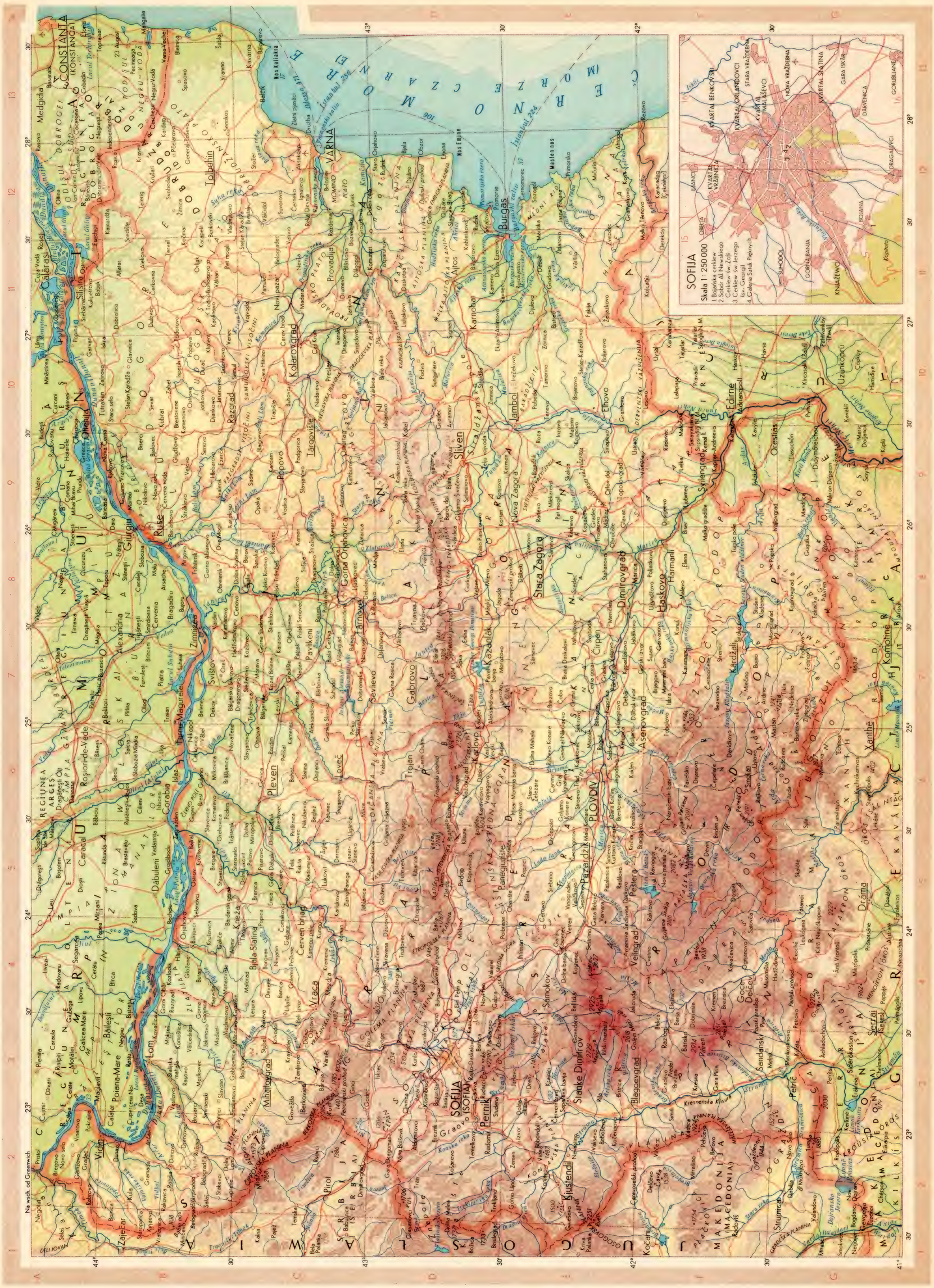
SOFIJA
Skala 1 : 250 000
1 Bajerska cerkiew
2 Sobór Al Newskiego
Cerkiew św Zofii
3 Cerkiew św Jerzego
Ikw. Georgi
4 Galerja Sztuk Pięknych
Skala 1 : 1 500 000
Na wsch. od Greenwich
CZARNO MORZE
VARNA
Burgas
Tolbuhin
Silistra
Calarasi
Ruse
Giurgiu
Oltenita
Razgrad
Kolarovgrad
Provadija
Karnobat
Aitos
Sliven
Stara Zagora
Nova Zagora
Jambol
Elhovo
Edirne
Haskovo
Harmanli
Dimitrovgrad
Kazanlak
Karlovo
Plovdiv
Pazardžik
Pleven
Lovač
Trojan
Asenovgrad
Xanthe
Drama
Serrai
Sidirokastron
Petrič
Blagoevgrad
Velingrad
Peštera
Panagjuište
Samokov
Dupnica
Kjustendil
Pirot
Niš
Vidin
Lom
Mihailovgrad
Pernik
SOFIJA
Slivnica
Zajčar
Kočani
Strumica
Skala 1 : 1 500 000
0 15 30 45 60 75 km
15 0 15 30 45 60 75 km
2500 m

ALBANIA
(SHQIPERIA)
ALBAŃSKA REPUBLIKA LUDOWA (REPUBLIKA POPULLORE E SHQIPËRISË)

Powierzchnia – 28 748 km². Ludność – 1 660 tys. (szac. 1961 r.). Stolica – Tirana [Tiranë] – 140 tys. mieszkańców w 1961 r. Ustrój – państwo demokracji ludowej; parlament jednoizbowy (Zgromadzenie Ludowe), wybierany co 4 lata. Partie polityczne – Albańska Partia Pracy (Partija e Punes). Język urzędowy albański. Jednostka monetarna – 1 lek = 100 quintare. Podział administracyjny – 27 okręgów (rreth), w tym 1 miasto wydzielone (qytet).

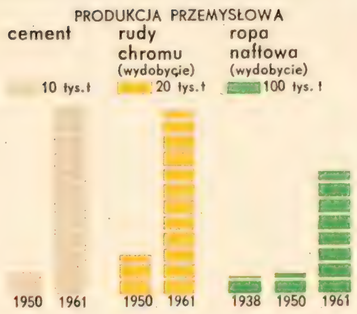

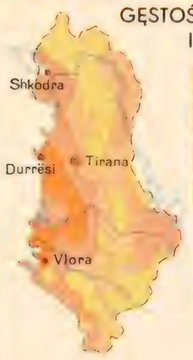

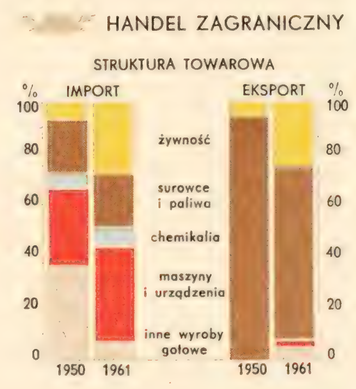





GRECJA
(HELLÁS)
KRÓLESTWO GRECJI (VASÍLEION TĒS HELLÁDOS)

Powierzchnia – 130 918 km² (w tym wyspy – 25 083 km²). Ludność – 8 388 tys. (spis 1961 r.). Stolica – Athēnai (Ateny) – 627 tys. mieszkańców w 1961 r. (Wielkie Ateny 1 853 tys. mieszkańców). Ustrój – królestwo konstytucyjne; parlament jednoizbowy, wybierany co 4 lata. Partie polityczne – Narodowa Unia Radykalna (Ethnikē Rhizospastikā Énosis), Zjednoczenie Lewicy Demokratycznej (Hellēnikē Dimokratikē Aristerá) i in., Komunistyczna Partia Grecji (od 1947 r. zdelegalizowana). Język urzędowy – grecki. Jednostka monetarna – 1 drachma (drachmē) = 100 lepta. Podział administracyjny – 51 okręgów (nómos), w tym 1 autonomiczny (Hágion Óros), które dzielą się na gminy (eparchía).

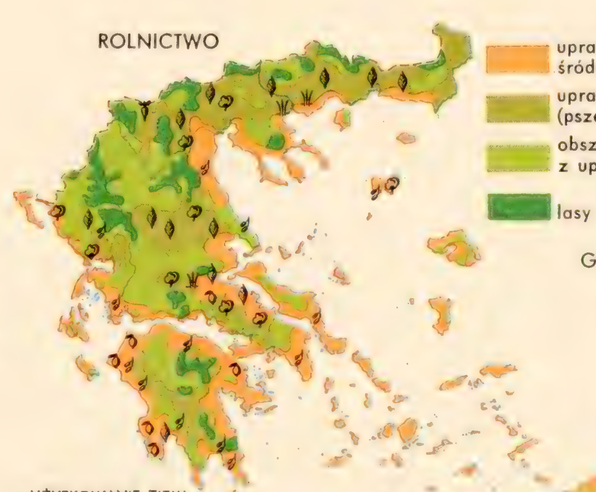

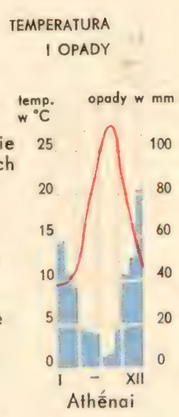

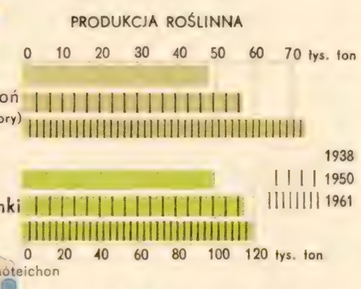

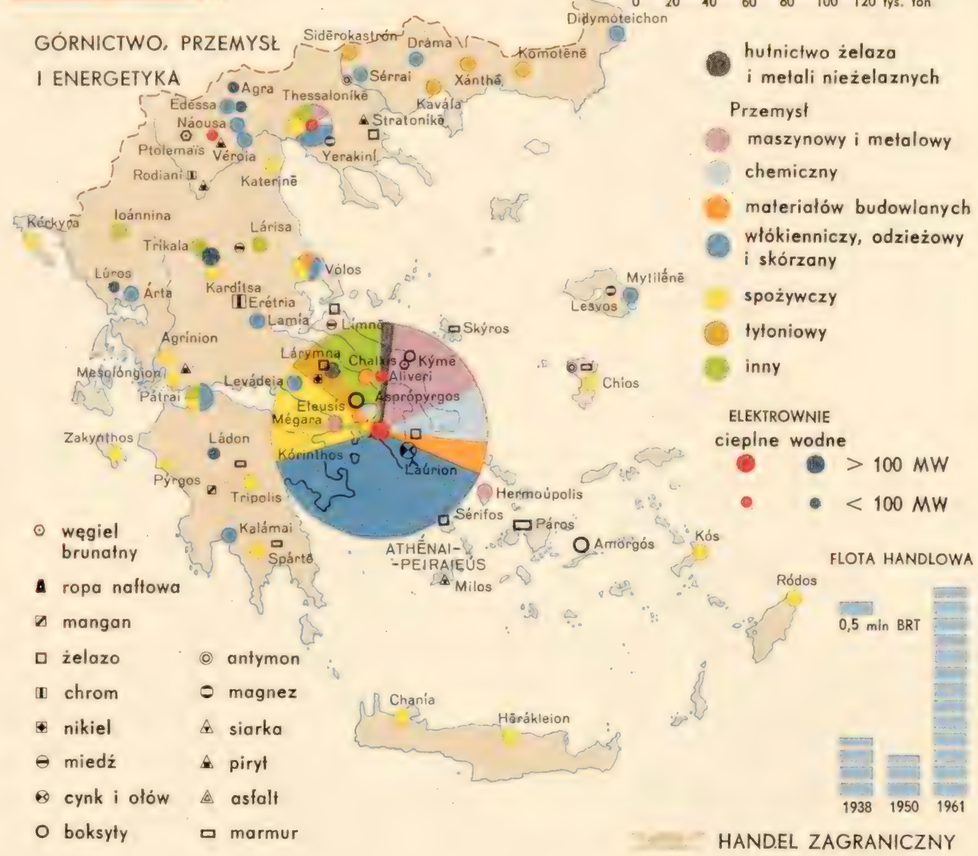

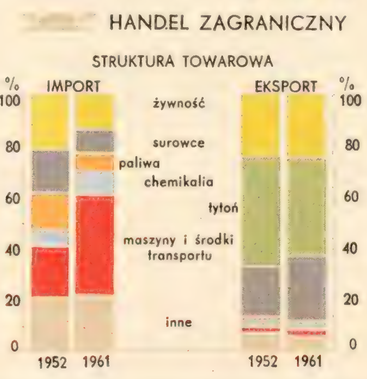

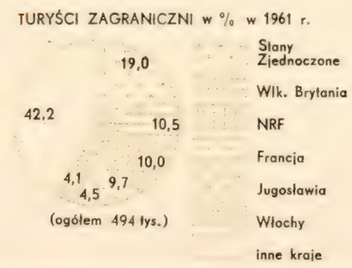

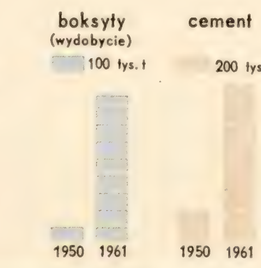

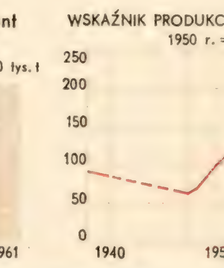

ZATOKA KOTORSKA
Skala 1:250 000
ISTANBUL
Skala 1:250 000
1. Aja Sofia
2. Topkapı Saray (Stary Seraj)
3. Uniwersytet
4. Süleymaniye Camii (Meczet Sułtana Sulejmana)
5. Galata Kulesi
ATHÉNAI
Skala 1:250 000
1. Agora i Tezejon
2. Akropol
3. Łuk Hadriana i Olimpejon
4. Narodowe Muzeum Archeologiczne
5. Stadion Olimpijski
6. Teatr Dionizosa
JUGOSŁAWIA
ALBANIA
GRECJA
TURCJA
BUŁGARIA
MESÓGEIOS THÁLASSA
(MORZE ŚRÓDZIEMNE)
CERNO MORE
(MORZE CZARNE)
KARADENIZ
MARMARA DENIZI
(MORZE MARMARA)
ATHÉNAI
(ATENY)
SALAMÍS
(SALAMINA)
PEIRAIEÚS
(PIREUS)
ISTANBUL
(ISTAMBUL, KONSTANTYNOPOL)
Skala 1:2 500 000

ZWIĄZEK RADZIECKI

(SOVETSKIJ SOJUZ)

ZWIĄZEK SOCJALISTYCZNYCH REPUBLIK RADZIECKICH

(SOJUZ SOVETSKICH SOCIALISTIČESKICH RESPUBLIK)

Powierzchnia — 22 420 tys. km². Ludność — 224 800 tys. (szac. 1963 r.). Stolica — Moskva — 6 317 tys. mieszk. w 1963 r. Ustrój: socjalistyczna republika związkowa. Naczelnym organem władzy jest Rada Najwyższa (Verchovnyj Sovet), którą tworzą dwie równoprawne izby: Rada Związku (Sovet Sojuza) i Rada Narodowości (Sovet Nacional'nostej), wybierane co 4 lata. Partie polityczne: Komunistyczna Partia Związku Radzieckiego (KPSS). Język urzędowy: rosyjski (ogólnopaństwowy); w granicach republik związkowych — język odpowiedniej narodowości oraz języki innych narodowości na obszarze własnej jednostki politycznej. Jednostka monetarna — 1 rubel = 100 kopiejek. Podział polityczno-administracyjny: 15 republik związkowych, 20 republik autonomicznych, 8 obwodów autonomicznych, 10 okręgów narodowościowych, 9 krajów, 104 obwody (oblast'), 1833 powiaty (rajon), oraz 39 893 gromady (sel'skij sovet).

REPUBLIKI ZWIĄZKOWE

Nazwa republiki	Powierzchnia (w tys. km²)	Ludność w tys. (1963)	Stolica (liczba ludn. w tys.)
1 Rosyjska FSRR	17075.4	124064	Moskva (6317)
2 Ukraińska SRR	601.0	44338	Kijev (1248)
3 Kazachska SRR	2756.0	11473	Alma-Ata (580)
4 Uzbecka SRR	408.9	9655	Taškent (1029)
5 Białoruska SRR	207.6	8454	Minsk (644)
6 Gruzińska SRR	69.7	4384	Tbilisi (768)
7 Azerbajdżańska SRR	86.6	4300	Baku (1086)
8 Mołdawska SRR	33.7	3207	Kišin'ov (254)
9 Litewska SRR	65.2	2894	Vilnius (271)
10 Kirgiska SRR	198.5	2430	Frunze (326)
11 Tadżycka SRR	143.0	2304	Dušanbe (276)
12 Łotewska SRR	63.7	2196	Riga (632)
13 Armeńska SRR	29.8	2042	Jerevan (578)
14 Turkmeńska SRR	488.0	1775	Ašchabad (207)
15 Estońska SRR	45.1	1248	Tallinn (311)

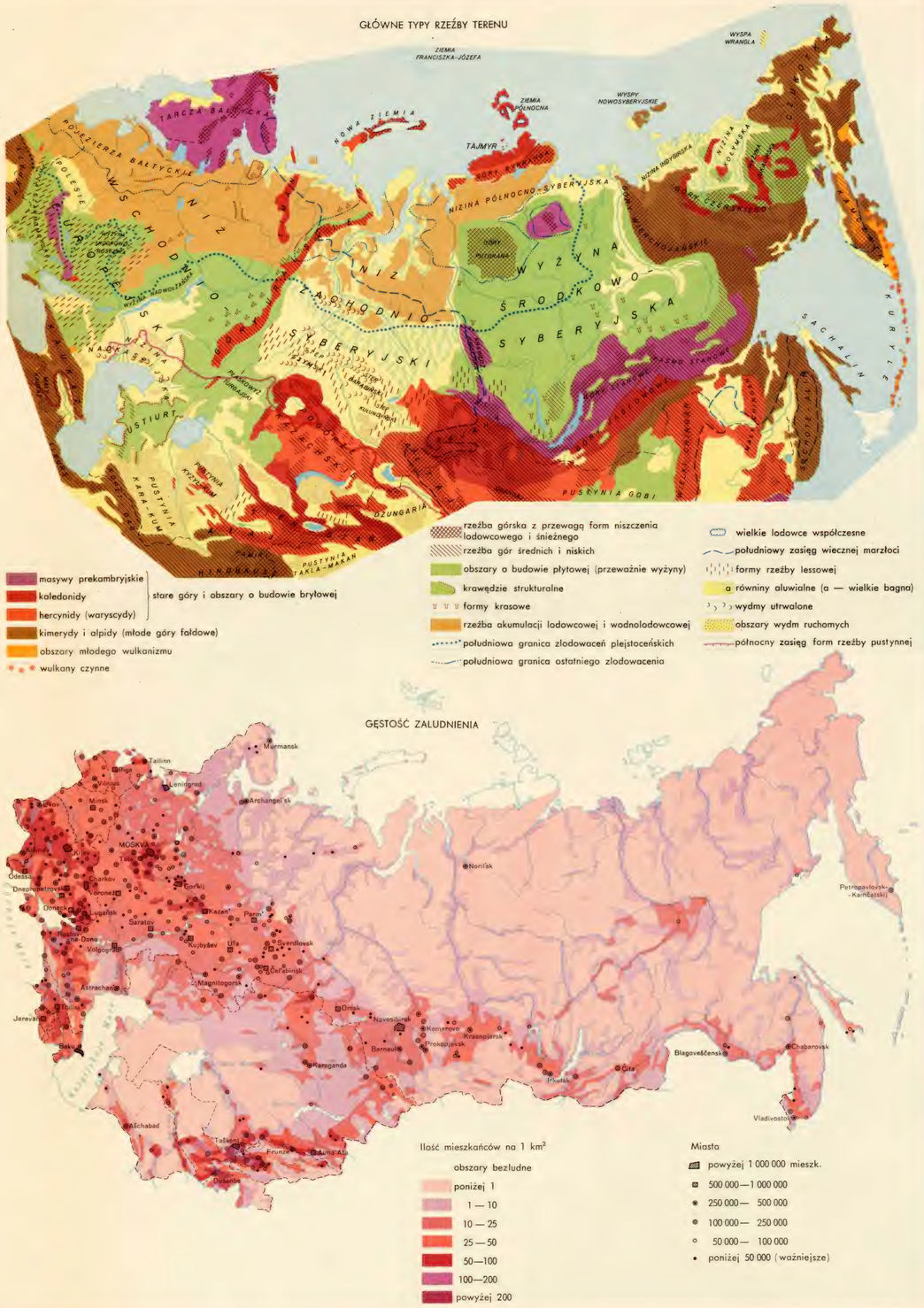

1. Gorno-Altajskaja AO (Górnoałtajski O.A.)
2. Adygejskaja AO (Adygejski O.A.)
3. Karačajevo-Čerkeskaja AO (Karaczajsko-Czerkieski O.A.)
4. Jevrejskaja AO (Żydowski O.A.)
5. Ust'-Ordynski Buriatski nacionalnyj okrug (Ust-Ordyński Buriacki O.N.)
6. Komi-Permацkij nacionalnyj okrug (Komi-Permiacki O.N.)
7. Aginski Buriatskij nacjonalnyj okrug (Aginski Buriacki O.N.)
8. Kabardino-Balkarskaja ASSR (Kabardyńsko-Bałkarska ASRR)
9. Marijskaja ASSR (Maryjska ASRR)
10. Mordovskaja ASSR (Mordewińska ASRR)
11. Severo-Oseinskaja ASSR (Północnoosetyńska ASRR)
12. Udmurtskaja ASSR (Udmurcka ASRR)
13. Čečeno-Ingušskaja ASSR (Czeczeńsko-Inguska ASRR)
14. Čuvašskaja ASSR (Czuwaska ASRR)
15. Volynskaja oblast'
16. Zakarpatskaja oblast'
17. Surchandarjinskaja oblast'
18. Chorezmskaja oblast'
19. Severo-Kazachstanskaja oblast'
20. Abchazskaja ASSR (Abchaska ASRR)
21. Adžerskaja ASSR (Adżarska ASRR)
22. Jugo-Oseinskaja AO (Południowoosetyński O.A.)
23. Nachičevanskaja ASSR (Nachiczewańska ASRR)
24. Nagorno-Karabachskaja AO (Górnokarabachski O.A.)
25. Rajony respublikanskogo podčinenija
26. Krymskaja oblast'
27. Kaškadarjinskaja oblast'
28. Yostočno-Kazachstanskaja oblast'
29. Gorno-Badachšanskaja AO (Górnobadachszański O.A.)
30. Syrdarjinskaja oblast'

ROLNICTWO

- tundra i lasotundra
- obszary leśne z drobnymi ośrodkami rolniczymi w dolinach rzek
- uprawy lnu, zbóż i roślin okopowych
- uprawy paszowe, ziemniaków i zbóż
- uprawy żyta i ziemniaków
- uprawy pszenicy ozimej, kukurydzy i roślin przemysłowych
- uprawy pszenicy jarej i roślin przemysłowych
- pastwiska półpustynne i pustynne
- pastwiska górskie z ośrodkami uprawy ziemi w dolinach
- uprawy zbożowe roślin okopowych, pastwiska w części południowej
- uprawy roślin przemysłowych (bawełna), zbóż (ryż, pszenica), i sadownictwo
- uprawy bawełny i sadownictwo
- uprawy zbóż i soi
- sadownictwo, ogrodnictwo, winnice z uprawą pszenicy
- uprawy roślin podzwrotnikowych
- warzywnictwo i uprawy roślin okopowych
- ośrodki rolnictwa w tundrze

Główne obszary upraw: buraki cukrowe, len, konopie, bawełna, cytrusy, herbata, słonecznik, tytoń, ryż, winorośl

POGŁOWIE ZWIERZĄT DOMOWYCH

1916 / 1950 / 1962 — 139,6 — 0 10 20 30 40 50 60 70 80 90 100 mln sztuk

UŻYTKOWANIE ZIEMI (1957 r.)

	%
grunty orne	10,5
winnice, sady i ogrody	0,1
łąki	2,6
pastwiska	14,0
pastwiska dla renów	14,7
lasy i zarośla	36,9
inne	21,2

TEMPERATURA I OPADY

temp. w °C: 35 30 25 20 15 10 5 0 -5 -10 -15 -20

opady w mm: 325 300 275 250 225 200 175 150 125 100 75 50 25 0

I – XII: Moskva, Achtuba, Ali Bairam, Novosibirsk, Chabarovsk, Batumi, Verchojansk

HODOWLA

Porty rybackie i zakłady rybne: większe, mniejsze

Ilość sztuk dużych na 100 ha użytków rolnych: poniżej 10; 10 – 20; 20 – 30; 30 – 40; 40 – 50; powyżej 50

bydło, nierogacizna, owce, owce karakułowe, zwierzęta futerkowe, renifery

(Wielkość znaku odpowiada 5 mln, 2 mln i 1 mln sztuk)

GŁÓWNE BUDOWLE PRZEMYSŁOWE SIEDMIOLATKI 1959—1965

Zakłady przemysłu: hutnictwa żelaza; hutnictwa metali nieżelaznych; maszynowego i metalowego; chemicznego; petrochemicznego; materiałów budowlanych; drzewnego i leśnego; papierniczego; lekkiego (włókienniczego, skórzanego i odzieżowego); spożywczego

naftociągi; gazociągi

Kopalnie: węgla kamiennego; gazu ziemnego; rud żelaza; rud molibdenu; rud miedzi; rud boksytów; diamentów

B. – Baranoviči; Č. – Čerkassy; Č. L. – Čadyr-Lunga; Dž. – Džambul; Dž. A. – Džalal-Abad; F. – Fergana; G. – Gusinoozersk; K. Š. – Kamensk Šachtinskij; K. – Kaunas; Kr. – Krasnojarsk; Kust. – Kustanaj; L. – Leningradskaja; Lug. – Lugansk; M. – Molodečno; N. – Namangan; Naz. – Nazarowo

Nov. – Novokuzneck; P. – Panevežis; Pen. – Penza; Pin. – Pinsk; R. – Rovno; S. – Saransk

Sa. – Saratov; St. – Starobin; U. – Uljanovsk; V. – Vilnius; Volg. – Volgograd; Ž. – Žodino

PRODUKCJA ARTYKUŁÓW HODOWLI I POŁOWY RYB

mięso 1 mln ton; mleko 5 mln ton; ryby 500 tys. ton

1913 1953 1962 1913 1953 1962 1937 1950 1962

PRODUKCJA ROŚLINNA

0 10 20 30 40 50 60 70 80 mln ton

pszenica, kukurydza, buraki cukrowe, bawełna, len

1913 / 1949 – 53 / 1958 – 62

0 0,5 1,0 1,5 2,0 2,5 3,0 3,5 4,0 4,5 mln ton

UZYSK DREWNA

drewno użytkowe (20 mln m³); forcica

1913 1940 1962

ZMIANY W ROZMIESZCZENIU LUDNOŚCI 1939—1959

1000 000 mieszk.; 500 000; 100 000

Powierzchnie kół proporcjonalne do wzrostu lub spadku ilości mieszkańców

Wzrost lub spadek ludności (według jednostek administracyjnych): wzrost ludności; spadek ludności

Wzrost zaludnienia (1939 r. = 100): powyżej 150; 125 – 150; 110 – 125; 100 – 110

Spadek zaludnienia: 90 – 100; 75 – 90; poniżej 75

obwody nie należące do ZSRR przed 1940 r.

MORZE PÓŁNOCNE
MORZE NORWESKIE
SEVERNYJ LEDOVITYJ OKEAN
(MORZE ARKTYCZNE)
KOTLOWINA MAKAROWA
CHREBET MENDELEJEWA
CHREBET LOMONOSOWA
BALTISKOE MORE
(MORZE BAŁTYCKIE)
MORZE BARENCSA
(MORZE BARENTSA)
MORZE BIAŁE
(MORZE BIELOE)
KARSKOJE MORE
(MORZE KARSKIE)
MORZE ŁAPIEWÓW
(MORZE LAPTIEWÓW)
MORZE WSCHODNIOSYBERYJSKIE
(MORZE WSCHODNIOSIBIRSKIE)
WOSTOČNO-SIBIRSKOJE MORE
CIŁOKOTSKOE MORE
(MORZE OCHOCKIE)
BERINGOWO MORE
(MORZE BERINGA)
OKEAN SPOKOJNY
(OCEAN SPOKOJNY)
ZIEMIA FRANCA JÓZEFA
NOWAJA ZIEMLJA
(NOWA ZIEMIA)
NOWOSIBIRSKIE OSTROWY
(NOWOSIBIRSKIE WYSPY)
WYSPY ALEUCKIE
(ALEUTIAN ISLANDS)
WYSPY KURILSKIE
(KURILSKIE WYSPY)
OSTROW SACHALIN
(WYSPA SACHALIN)
WYSPY JAPOŃSKIE
(JAPONSKIE OSTROWA)
HONSHU (HONDO)
HOKKAIDO
JAPOŃSKOJE MORE
(MORZE JAPOŃSKIE)
MORZE ŻÓŁTE
(MORZE ŻÓŁTE)
Ro Hai
Shanghai
Taiwan
Hong Kong
Hanoi
Vientiane
Bangkok
Phnom Penh
Rangun
Dhaka
Kalkuta
Delhi
Karachi
Teheran
Kabul
Taszkent
Ałma-Ata
Frunze
Duszanbe
Aszchabad
Erewan
Tbilisi
Baku
Moskwa
Leningrad
Kijów
Mińsk
Ryga
Wilno
Warszawa
Berlin
Paryż
Londyn
Madrid
Rzym
Ateny
Stambuł
Ankara
Kairo
Nowy Jork
Waszyngton
Montreal
Ottawa
Chicago
Los Angeles
Mexico City
Rio de Janeiro
Buenos Aires
Santiago
Lima
Bogota
Caracas
Kinshasa
Nairobi
Addis Abeba
Lagos
Dakar
Algier
Tunis
Rabat
Sydney
Melbourne
Wellington
Auckland
Port Moresby
Jakarta
Manila
Singapore
Kuala Lumpur
Bangkok
Skala 1:15 000 000
200 400 0 200 400 600 800 1000 km
8000 7000 6000 5000 4000 3000 2000 1000 200 0
Sea 0 100 200 500 1000 2000 3000 4000 5000 m

GÓRNICTWO

ZAGŁĘBIE WOŁYŃSKIE
ZAGŁĘBIE PODMOSKIEWSKIE
ZAGŁĘBIE PECZORSKIE
ZAGŁĘBIE TUNGUZKIE
ZAGŁĘBIE LENSKIE
ZAGŁĘBIE DONBASU
ZAGŁĘBIE UBAGANSKIE
ZAGŁĘBIE KUZNIECKIE
ZAGŁĘBIE IRKUCKIE
KARAGANDA
Noril'sk
Mirnyj
Nikel'
Olanegorsk
Kirovsk
Afrikanda
Kostomukšskoje
Krivoj Rog
Kerč
Magnitogorsk
Kuzneckoje
Bogotol
Usa
Kizyl
Dzidinskoje
Gusinoozersk
Čeremchovo
Bratskaja GES
Ust'-Ilimskaja GES
Krasnojarskaja GES
Novosibirsk
Kemerovo
Tomsk
Barabinsk
Omsk
Petropavlovsk
Ust'-Kamenogorskaja GES
Ul'binskaja GES
Buchtarminskaja GES
Balchaš
Ačisaj
Aral'sk
Aral'skoje More
Aral'skoje More
Aral'sk
Aral'skoje More
Aral'skoje More
Aral'skoje More

10° Na wsch. od Greenwich 12°
BARENTSEVO MORE
MORZE BARENTSA
PEČORSKOJE MORE
MORZE PECZORSKIE
KARSKOJE MORE
MORZE KARSKIE
OSTROV KOLGUJEV
POLUOSTROV KANIN
POLUOSTROV RYBAČIJ
JUŽNYJ POLUOSTROV
OSTROV VAJGAČ
MURMANSK
ARCHANGEL'SK
LENINGRAD
MOSKVA
GORKIJ
KAZAN'
UFA
PERM'
KIROV
IVANOVO
JAROSLAVL'
VOLOGDA
PETROZAVODSK
TALLINN
RIGA
STOCKHOLM
OSLO
HELSINKI
KOMI
UDMURTSKAJA ASSR
BAŠKIRSKAJA ASSR
TATARSKAJA ASSR
BELORUSSKAJA SSR
NACIONALNYJ OKRUG
SIBIRSKAJA NIZINA ZACHODNIO-SYBERYJSKA
NIZMENNOST'
m 2000 1000 200 100 0 100 200 500 1000 1500 2000 m
Skala 1:5 000 000
50 0 50 100 150 200 250 300 350 400 km

PRZEMYSŁ CIĘŻKI

B. – Berezniki
D. – Dnepropetrovsk
I. – Ivanovo
K.R. – Krivoj Rog
L. – Lys'va
Li. – Lipeck
N. – Novomoskovsk
S. – Syzran'
Se. – Severoural'sk
Z. – Zlatoust

Hutnictwo
- żelaza
- metali nieżelaznych

Przemysł
- maszynowy i metalowy
- środków transportu
- chemiczny
- petrochemiczny
- materiałów budowlanych

PRZEMYSŁ LEKKI

B. – Baranovići
Bo. – Bogotol
Bu. – Bugul'ma
Ch. – Chvalynsk
I. – Ivanovo
J.O. – Joškar-Ola
K. – Kremenčug
K.R. – Krivoj Rog
Ko. – Kotel'nikovo
Ku. – Kutaisi
M. – Majkop
O. – Orša
S. – Slavgorod
V. – Vladimir

Przemysł
- szklarski i ceramiczny
- drzewny
- papierniczy
- włókienniczy i odzieżowy
- skórzany i obuwniczy
- spożywczy
- rybny

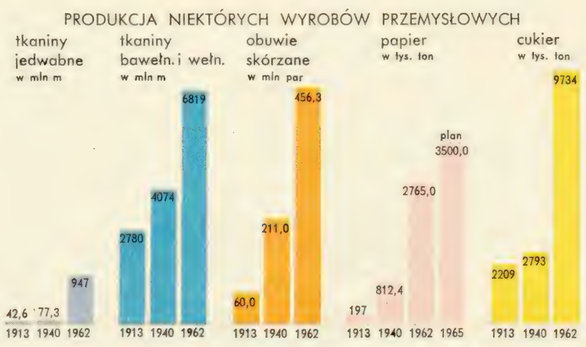

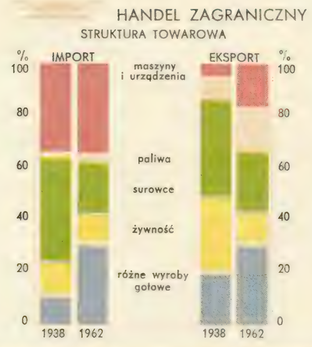

Na wsch. od Greenwich
MOSKVA
GOR'KIJ
KAZAŇ
TATARSKAJA ASSR
BASKIRSKAJA ASSR
ULJANOVSK
KUJBYŠEV
SARATOV
VOLGOGRAD
ASTRACHAŇ
PENZA
VORONEŽ
KURSK
CHARKOV
DONECK
ZAPOROŽJE
DNIEPROPETROVSK
ŁUGAŃSK
ROSTOV-NA-DONU
KIEV
ODESSA
MIŃSK
WARSZAWA
BUCUREŠTI
ISTANBUL
ANKARA
TBILISI
BAKU
JEREVAN
Machačkala
Astrachańskij Gosudarstwennyj Ochotniczyj Rybołowstwo-Chozjajstwennyj Zapowiednik
Volgogradskoje Wodochranilišče
Kara-Bogaz-Gol
Morze Czarne
Morze Kaspijskie
Morze Azowskie
Krymskij Półwysep
Kaukaz
Nizina Kaspijska
Wyżyna Stawropolska
Nizina Zachodnio-Kazachstańska
Zachodnio-Kazachstańskij Kraj
Kałmycka ASSR
Kałmyckaja ASSR
Gruzińska SSR
Ormiańska SSR
Azerbajdżańska SSR
Północny Kaukaz
Wysoczyzna Dońska
Nizina Dońska
Nizina Wołgi-Ural
Płaskowzgórze Mangyšlak
Półwysep Mangyšlak
Półwysep Buzaczi
Turkmeńska SRR
Skala 1:5 000 000
km
m 2000 1000 200 100 0 100 200 500 1000 2000 3000 4000 m

MOSKVA
1. Kreml
2. Plac Czerwony i Cerkiew Wasyla Błogosławionego
3. Pałac Rady Ministrów i Dom Zw. Zaw.
4. Teatr Wielki
5. Miejska Rada Narodowa
6. Biblioteka im. Lenina
7. Pałac Pracy
8. Galeria Trietiakowa (Muzeum Sztuk Plastycznych)
9. Uniwersytet im. Łomonosowa
10. Kompleks sportowy Łużniki
11. Akademia Rolnicza
12. Ogólnozwiązkowa Wystawa Rolnictwa
13. Plac Komsomolski Idworce Leningradzki Jarosławski i Kazański
14. Dworzec Białoruski
15. Kanał im. Moskwy

LENINGRAD
1. Twierdza Pietropawłowska
2. Admiralicja
3. Pałac Zimowy i Ermitaż
4. Pole Marsowe i Ogród Letni
5. Pałac Taurydzki
6. Pałac Smolny
7. Uniwersytet i Akademia Nauk
8. Muzeum Morskie
9. Sobór Izaaka i pomnik Piotra Wielkiego
10. Sobór Kazański
11. Państwowa Biblioteka Publiczna i Pałac Pionierów
12. Teatr Maryjski (Opera)

KIJEV
1. Sobór św. Zofii
2. Złota Brama
3. Ławra Peczerska
4. Rada Najwyższa USRR
5. Teatr Opery i Baletu
6. Uniwersytet i Akademia Nauk
7. Kreszczatyk
8. Akademia Rolnicza i Wystawa Rolnicza
9. Politechnika

TALLINN
1. Zamek i Katedra
2. Ratusz
3. Teatr „Estonia"

RĪGA
1. Zamek
2. Katedra
3. Wielka Gildia i Baszta Prochowa
4. Uniwersytet i Opera

VILNIUS
1. Góra Zamkowa (Gedymina) i katedra
2. Uniwersytet i kościół Św. Anny
3. Ostra Brama
4. Kościół św. Piotra i Pawła

TBILISI
1. Góra Mtacminda (park)
2. Sobór Syjoński
3. Gmach Rządu GSRR
4. Zamek Metechi
5. Uniwersytet

BAKU

JEREVAN

MINSK

ALMA-ATA

AŠCHABAD

DUŠANBE

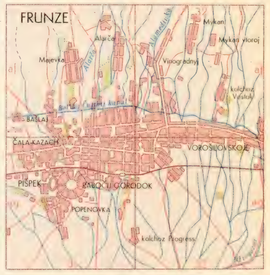
FRUNZE

WYBRZEŻE CZARNOMORSKIE KAUKAZU
KRASNODAR
STAVROPOL'
Sochi
Suchumi
Tkvarčeli
Očamčire
Gali
Zugdidi
Kutaisi
Poti
Batumi
Kobuleti
Sukhumi
Gudauta
Gagra
Tuapse
Novorossijsk
Anapa
Armavir
Nevinnomyssk
Cerkessk
Kislovodsk
Pjatigorsk
Maikop
Krasnodar
Feodosija
Jevpatorija
Jalta
Alušta
Bachčisaraj
Sevastopol'
Simferopol'
POLUDNIOWY KRYM
Skala 1:250 000
Skala 1:1 250 000

KIŠIN'OV
Skala 1:250 000
Skala 1:2 500 000
m 2000 1000 500 200 100 50 0 100 200 300 500 700 1000 1500 2000 2500 m
20 0 20 40 60 80 100 120 140 160 180 200 km
KIJEV (KIYOVI)
ODESSA
CHAR'KOV (KHARKIVI)
DONECK (DONETSKI)
SIMFEROPOL'
SEVASTOPOL'
KRYMSKAJA OBLAST
AZOVSKOJE MORE
MORZE AZOWSKIE
CRNOE MORE
MORZE CZARNE

21° Na wsch. od Greenwich
LENINGRAD
HELSINKI
TALLINN
RIGA
VILNIUS
KALININGRAD
MINSK
Daugavpils
Tartu
Pskov
Petrozavodsk
Sankt Peterburg
Ladožskoje ozero
Peipsi järv
Rižskij zaliv
Finskij zaliv
BALTIJSKOJE MORE
ESTONSKAJA SSR
LATVIJSKAJA SSR
LITOVSKAJA SSR
ROSSIJSKAJA SFSR
BIELORUSSKAJA SSR
POLSKA
SAARemaa
Gdańsk–Riga 609
Gdańsk–Kaliningrad 299
Stockholm (Sztokholm)–Helsinki 432, Tallinn 511, Leningrad 721
Turku–Helsinki 252
Leningrad 339
Narva 224
Leningrad 311
Tallinn 270
Gdańsk–Leningrad 1067
Kopenhagen (Kobenhavn)–Leningrad 1450
Kiel (Kielnia)–Leningrad 1430
Irbenskij proliv
Kurskaja kosa
Vistula (Wisła)
Neman (Niemen)
Dvina (Daugava)
Dnepr (Dniepr)
Volga
Ob'
Pechora
Kama
Vyatka
Vetluga
Oka
Don
Donets
Dnestr
Prut
Pripyat'
Berezina
Sozh
Desna
Seim
Vorskla
Psel
Sula
Ingul
Ingulets
Dnepr-Bug-Kanal
Kanał Ogiński
Kanał Augustowski
Kanał Mazurski
Kanał Bydgoski
Kanał Gliwicki
Kanał Kłodnicki
Kanał Noteckí
Kanał Wielkopolski
Kanał Ślęzoki
Kanał Ulsterski
Kanał Elbląski
Kanał Gdański
Kanał Ostrowski
Kanał Pomorski
Kanał Piastowski
Kanał Bydgoski
Kanał Jagielloński
Kanał Mazowiecki
Kanał Wisłoujście
Kanał Żerański
Kanał Żoliborski
Kanał Bielański

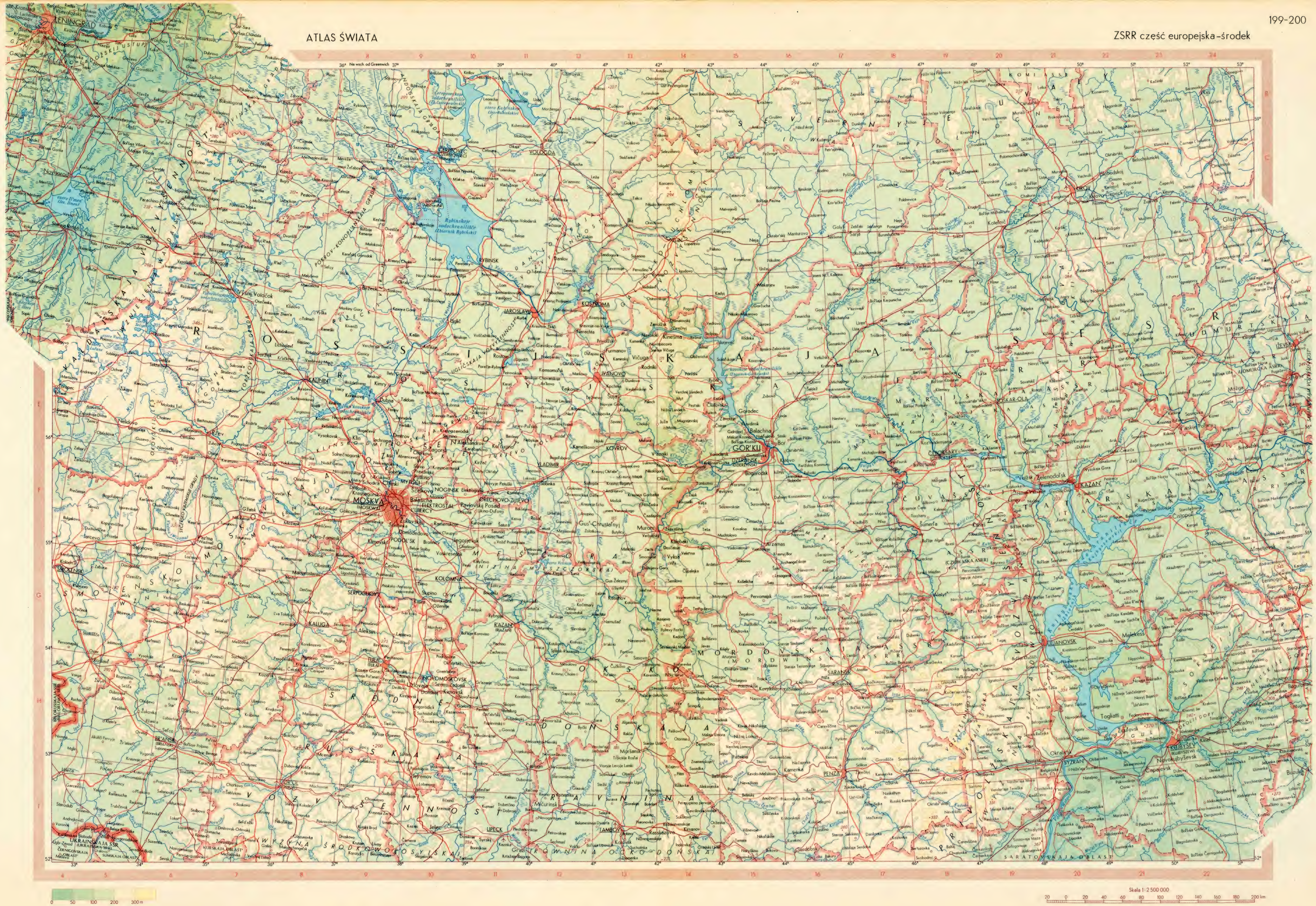
Na wsch. od Greenwich
LENINGRAD
MOSKVA
(MOSKWA)
VOLOGDA
CEREPOVEC
(CZEREPOWIEC)
KOSTROMA
JAROSLAVL
IVANOVO
KIROV
(Wiatka)
GOR'KIJ
KAZAŃ
IŻEVSK
(UDMURCKA ASRR)
SARATOW
SARATOWSKAJA OBLAST'
Skala 1:2 500 000
0 50 100 200 300 m
20 0 20 40 60 80 100 120 140 160 180 200 km

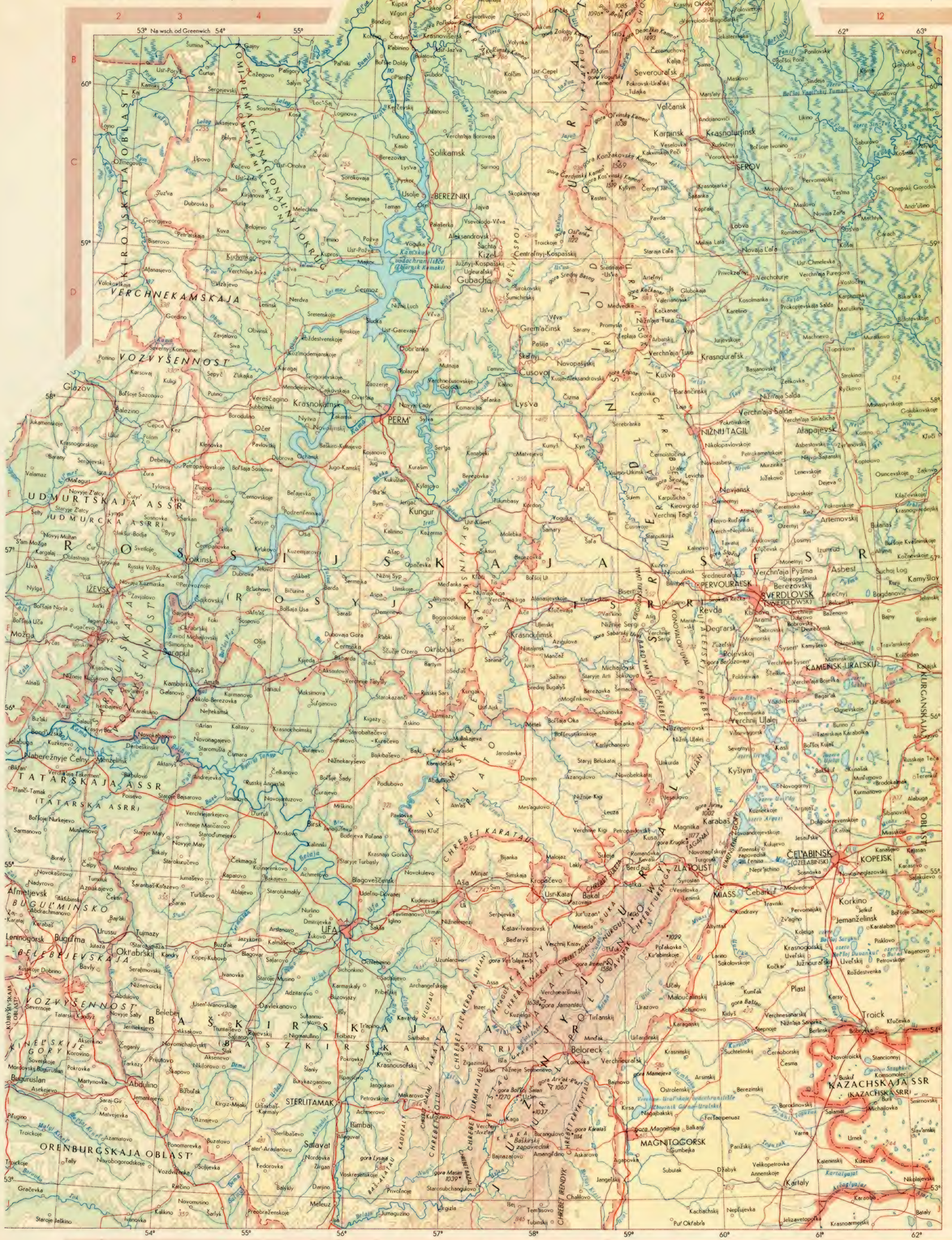
VERCHNEKAMSKAJA
VOZVYŠENNOST'
PERM'
NIŽNI TAGIL
SVERDLOVSK
IŽEVSK
UFA
ČELJABINSK
MAGNITOGORSK
KAZACHSKAJA SSR
(KAZACHSKA ASRR)
ORENBURGSKAJA OBLAST'
TATARSKAJA ASSR
(TATARSKA ASRR)
UDMURTSKAJA ASSR
(UDMURCKA ASRR)
BAŠKIRSKAJA ASSR
(BASZKIRSKA ASRR)
ROSSIJSKAJA FEDERATIVNAJA SOVETSKAJA SOCIALISTIČESKAJA RESPUBLIKA
(ROSYJSKA FSRR)
depr. 0 100 200 300 500 750 1000 1500 m

PENZENSKAJA OBLAST'
ULJANOVSKAJA OBLAST'
SARATOV
(SARATOW)
ENGELS
VOLGOGRAD
(WOŁGOGRAD)
URAL'SKAJA OBLAST'
GURJEVSKAJA OBLAST'
KALMYCKAJA ASSR
(KALMUCKA ASRR)
ASTRAHAN'
ROSTOVSKAJA OBLAST'
STAVROPOL'SKI KRAJ
STAVROPOLSKAJA VOZVYŠENNOST'
(WYŻYNA STAWROPOLSKA)
ČORNYJE ZEMLI
(CZARNE ZIEMIE)
KASPIJSKOJE MORE
(MORZE KASPIJSKIE)
Skala 1:2 500 000
20 0 20 40 60 80 100 120 140 160 180 200 km

Skala 1:2 500 000

20 0 20 40 60 80 100 120 140 160 180 200 km

m 2000 1000 500 200 100 0

0 100 200 300 500 700 1000 1500 2000 2500 3000 3500 4000 4500 5000 m

Na wsch. od Greenwich
BARENCEVO MORE
KARSKOJE MORE
MORE LAPTIEWÓW
POŁUWYSPA JAMAŁ
POŁUWYSPA GYDAŃSKI
NIZINA ZACHODNIOSIBIRSKA
WYŻYNA ŚRODKOWOSYBERYJSKA
GÓRY PUTORANA
WYŻYNA ŁAPIEWSKA
NIZINA NADOBNO-PIECZORSKA
NIZINA TURGAJSKA
NIZINA ŚREDNIOSIBIRSKA
NIZINA ŁUKOWO-EMBIŃSKA
NIZINA KAZACHSKA
WYŻYNA ŁUCZNO-SIBIRSKA
WYŻYNA ŁUCZNO-RUSKA
WYŻYNA ŁUCZNO-KAZACHSKA
WYŻYNA ŚREDNIORUSKA
WYŻYNA ZACHODNIOSIBIRSKA
WYŻYNA ŚREDNIOSIBIRSKA
WYŻYNA ŁAPIEWSKA
WYŻYNA ŁAPIEWSKA
WYŻYNA ŁAPIEW

ZSRR - Kazachstan - część północna i wschodnia

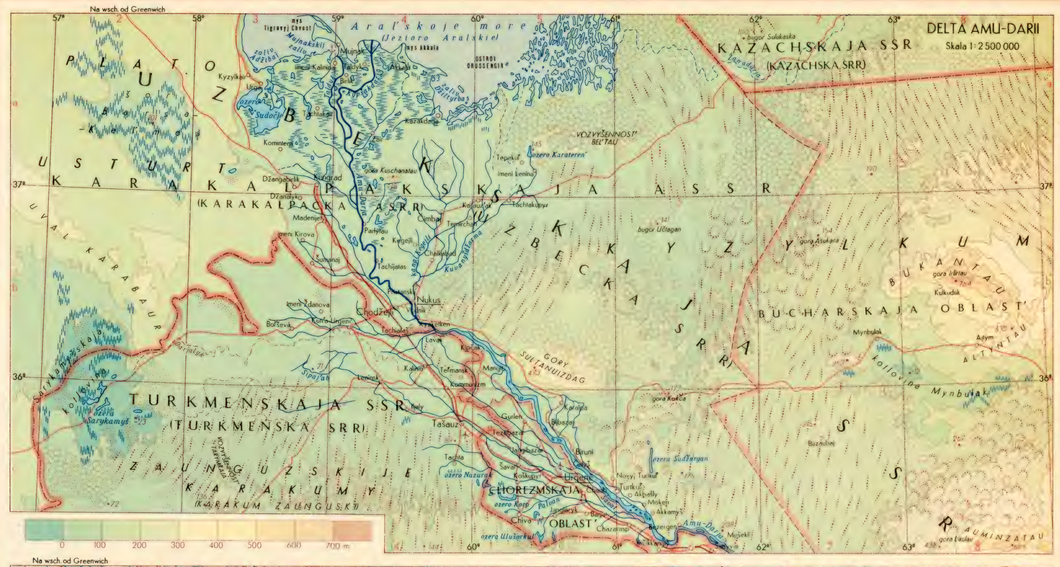
DELTA AMU-DARII
Skala 1:2 500 000
Na wsch. od Greenwich
Aralskoje more
Uzbiera Aralskiej
KAZACHSKAJA SSR
(KAZACHSKA SRR)
PLATO USTURT
KARAKALPACKAJA ASSR
(KARAKALPACKA ASRR)
UZBECKAJA SSR
KYZYLKUM
BUCHARSKAJA OBLAST'
TURKMENSKAJA SSR
(TURKMENSKA SRR)
ZAUNGUZSKIJE KARAKUMY
KHOREZMSKAJA OBLAST'
0 100 200 300 400 500 600 700 m

Na wsch. od Greenwich
BASKIRSKAJA ASSR
(BASZKIRSKA ASRR)
ČELABINSKAJA OBLAST'
ROSSIJSKAJA SFSR
KAZACHSKIJ MELKOSOPOČNIK
KAZACHSKAJA SSR
(KAZACHSKA SRR)
KARAGANDA
Aralskoje more
Uzbiera Aralskiej
PLATO USTURT
KARAKALPACKAJA ASSR
(KARAKALPACKA ASRR)
UZBECKAJA SSR
KIRGIZSKAJA SSR
(KIRGISKA SRR)
TURKMENSKAJA SSR
(TURKMENSKA SRR)
ZAUNGUZSKIJE KARAKUMY
TAŠKENT
(TASZKENT)
ALMA-ATA
(ALMATA)
TADŻYCKAJA SSR
(TADŻYCKA SRR)
DUŠANBE
KASKADARJINSKAJA OBLAST'
BADAKŠANSKAJA AO
(BADAKSZANSKI OA)
KOPET-DAG
KABUL
IRAN
AFGANISTAN
JAMMU
KASHMIR
PAKISTAN
m 200 100 0 100 200 500 1000 2000 3000 4000 5000 6000 7000 8000 m
Skala 1:10 000 000
100 0 100 200 300 400 500 km

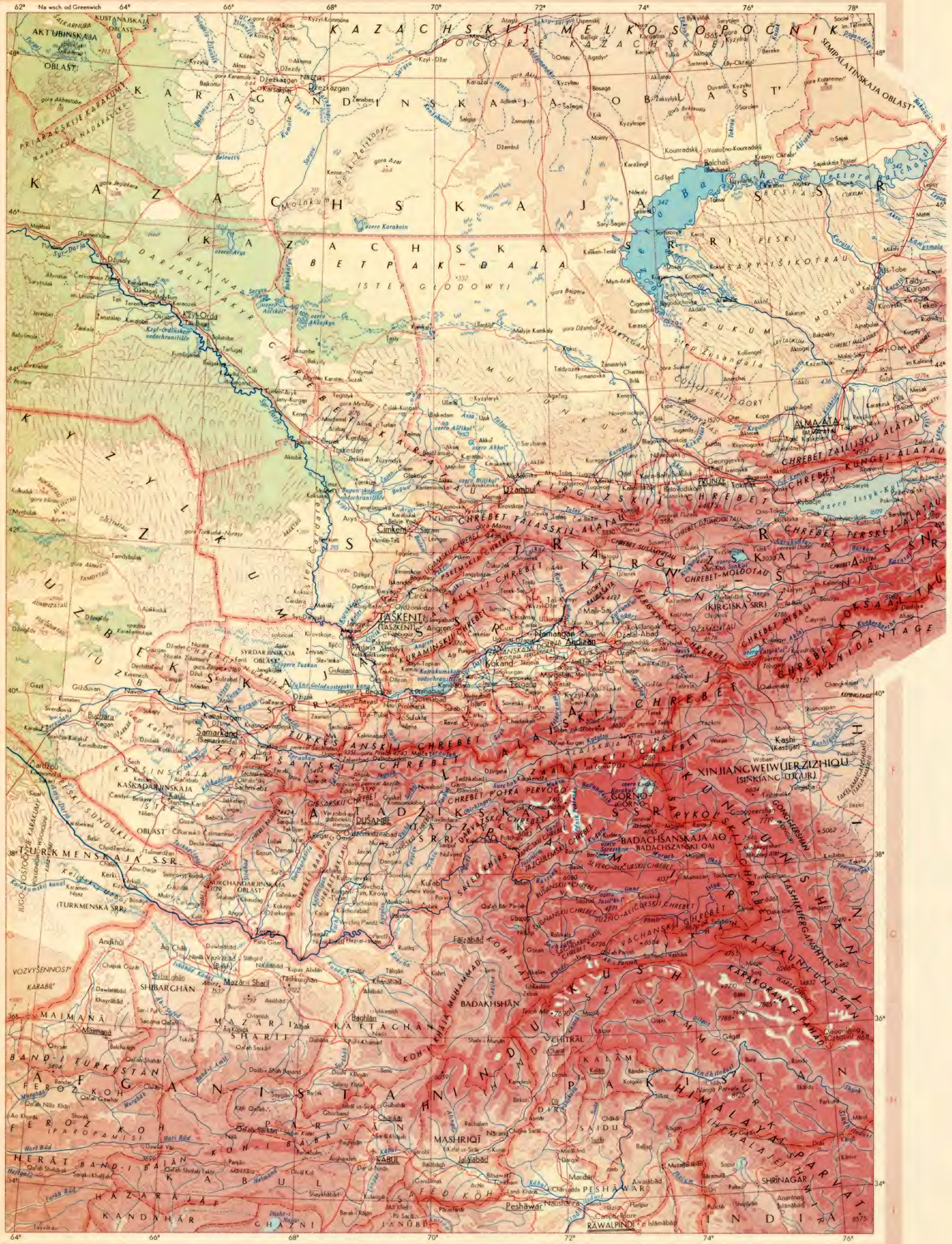
Na wsch. od Greenwich
AKTIUBINSKAJA OBLAST'
KUSTANAJSKAJA OBLAST'
KAZACHSKIJ MELKOSOPOČNIK
SEMIPAŁATINSKAJA OBLAST'
KARAGANDINSKAJA OBLAST'
KAZACHSKAJA SSR
(KAZACHSKA SRR)
BETPAK-DALA
(STEP GŁODOWY)
BAŁCHAŁSKAJA OBŁAST'
SSSR
KYZYŁKUM
TURKMENSKAJA SSR
(TURKMENSKA SRR)
ALMA-ATA
(ALMATA)
TAŠKENT
(TASZKENT)
KIRGIZSKAJA SSR
(KIRGISKA SRR)
Namangan
Andižan
Kokand
Samarkand
DUŠANBE
TADŻYCKAJA SSR
(TADŻYCKA SRR)
BADAKŠANSKAJA AO
(BADAKSZANSKI OA)
XINJIANGWEIWUERZIZHIQU
(SINKIANG UIGUR)
Kashi
(Kaszgar)
KABUL
PESHAWAR
SHRINAGAR
RAWALPINDI
INDIA
m 100 200 500 1000 2000 3000 4000 6000 8000 m
Skala 1:5 000 000
50 0 50 100 150 200 250 km

Na wsch. od Greenwich
Na wsch. od Greenwich 180° Na zach. od Greenwich
MORE LAPIEWICH
MORZE LAPTIEWICH
NOVOSIBIRSKIE OSTROVA
(WYSPY NOWOSYBERYSKIE)
VOSTOČNO SIBIRSKOJE MORE
(MORZE WSCHODNIOSYBERYJSKIE)
ČUKOTSKOJE MORE
(MORZE CZUKOCKIE)
BERINGOVO MORE
(MORZE BERINGA)
OCHOTSKOJE MORE
(MORZE OCHOCKIE)
TICHIJ OKEAN
(OCEAN SPOKOJNY)
POLUOSTROV KAMČATKA
(KAMCZATKA)
POLUOSTROV TAJMYR
OSTROV SACHALIN
SEVERO SIBIRSKAJA NIZMENNOST
ZAPADNO SIBIRSKAJA NIZMENNOST
JANO-INDIGIRSKAJA NIZMENNOST
KOLYMSKAJA NIZMENNOST
SREDNESIBIRSKOJE PLOSKOGORJE
VITIMSKOJE PLOSKOGORJE
STANOVOJE NAGORJE
ALDANSKOJE NAGORJE
AMURSKAJA OBLAST
ČUKOTSKI NACIONALNYJ OKRUG
KORJAKSKI NACIONALNYJ OKRUG
EVENKIJSKI NACIONALNYJ OKRUG
SAKHALINSKAJA OBLAST
HOKKAIDO
KOREAŃSKA RLD
MONGOLIJA
KITAJ
Skala 1:10 000 000
m 8000 7000 6000 5000 4000 3000 2000 1000 200 0
0 100 200 500 1000 2000 3000 4000 m

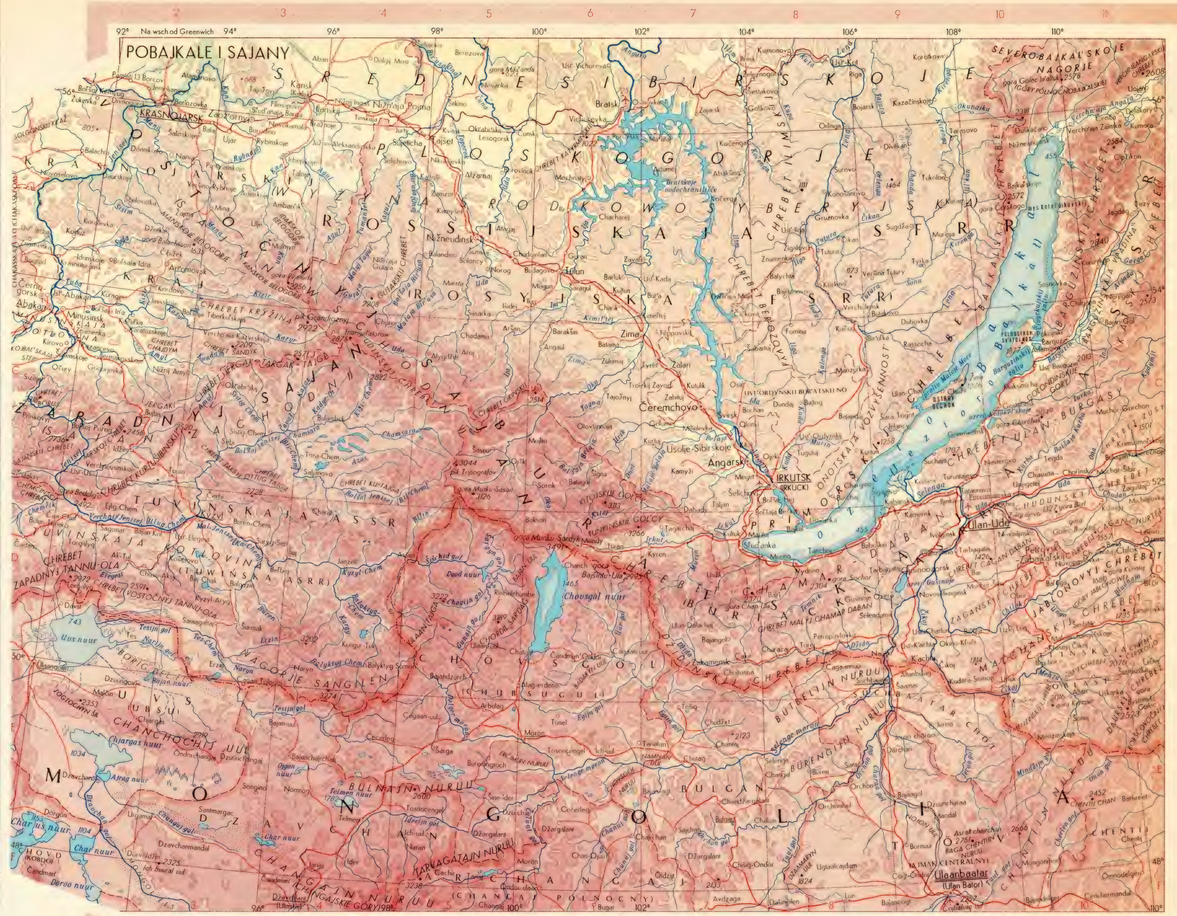
POBAJKALE I SAJANY
Na wsch od Greenwich
KRASNOJARSK
IRKUTSK
Angarsk
Ulan-Ude
Ulanbaator
Ceremchovo
Bajkał
Choysgal nuur
Hovsgol nuur
Char nuur
Uvs nuur
Dzerio nuur
Dzavchanmandal
Mongolia

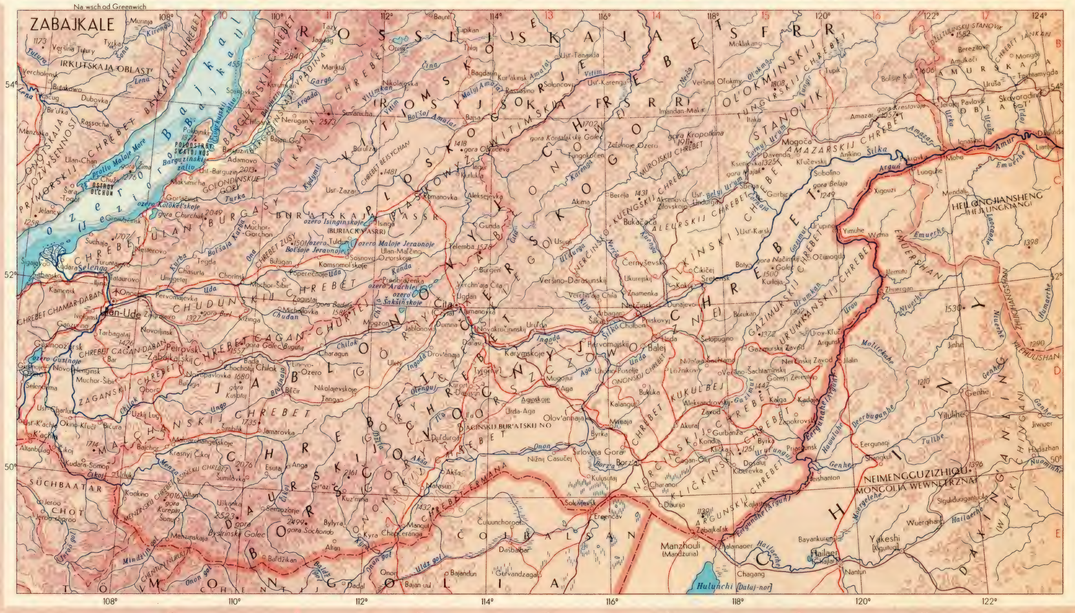
ZABAJKALE
Na wsch od Greenwich
IRKUTSKAJA OBLAST
Ulan-Ude
Mangchouli (Manzhouli)
Hulunchi (Dalaj-nor)
Yakeshi (Ilanhaer)
Nanjan
NEIMENGGUZIZHIQU
MONGOLIA WEWNĘTRZNA
HEILONGJIANGSHENG
SUCHBAATAR
CHOT
Skala 1:5 000 000
50 0 50 100 150 200 250 km
m 1000 500 200
200 500 1000 1500 2000 2500 3000 m

Na wsch od Greenwich
Na zach od Greenwich
SEVERNYJ LEDOVITYJ OKEAN
ARCTIC OCEAN
(MORZE ARKTYCZNE)
BEAUFORT SEA
(MORZE BEAUFORTA)
VOSTOCHNO-SIBIRSKOJE MORE
(MORZE WSCHODNIOSYBERYJSKIE)
ČUKOTSKOJE MORE
CHUKCHI SEA
(MORZE CZUKOCKIE)
BERINGOVO MORE
BERING SEA
(MORZE BERINGA)
TICHIJ OKEAN
PACIFIC OCEAN
(OCEAN SPOKOJNY)
Anadyrskij zaliv
(Zatoka Anadyrska)
Norton Sound
Bristol Bay
(Zatoka Bristolska)
Petropavlovsk Kamčatskij-Dutch Harbor 2308
Dutch Harbor-Honolulu 3777
Dutch Harbor-Victoria 3040
Skala 1:10 000 000
100 0 100 200 300 400 500 km
m 7000 6000 5000 4000 3000 2000 1000 200 0
0 200 500 1000 2000 3000 4000 5000 m

OCHOTSKOJE MORE
(MORZE OCHOCKIE)
OSTROV SACHALIN
HOKKAIDŌ
SAPPORO
HONSHŪ
(HONDO)
TOKIO
YOKOHAMA
NAGOYA
KYŌTO
OSAKA
KOBE
SHIKOKU
(SIKOKU)
KYŪSHŪ
(KIUSIU)
JAPOŃSKIE
(MORZE JAPOŃSKIE)
TONG-HAI
NIPPON-KAI
OCEAN SPOKOJNY
(OCEAN SPOKOJNY)
TAI-HEI-YO
REPUBLIKA KOREAŃSKA LUDOWO DEMOKRATYCZNA
REPUBLIKA KOREAŃSKA
PUSAN
HUANGHAI SŌHE
(MORZE ŻÓŁTE)
CHABAROWSK
JEWREJSKAJA AWTONOMNAJA OBŁAST
Na wschód Greenwich
Skala 1:5 000 000

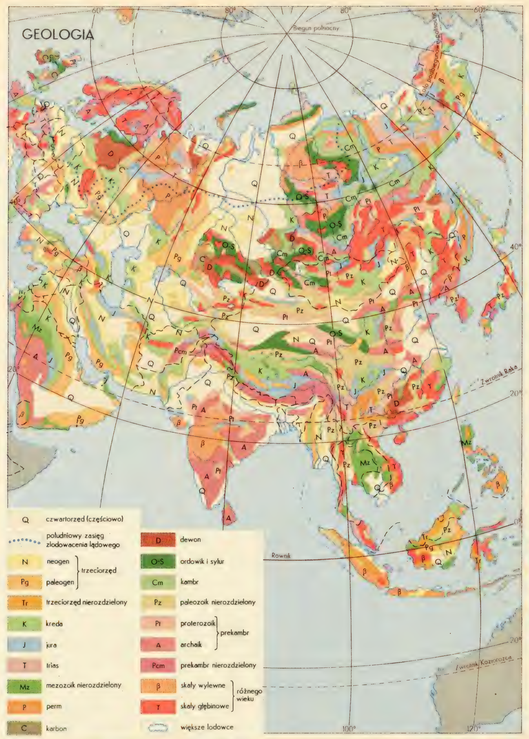

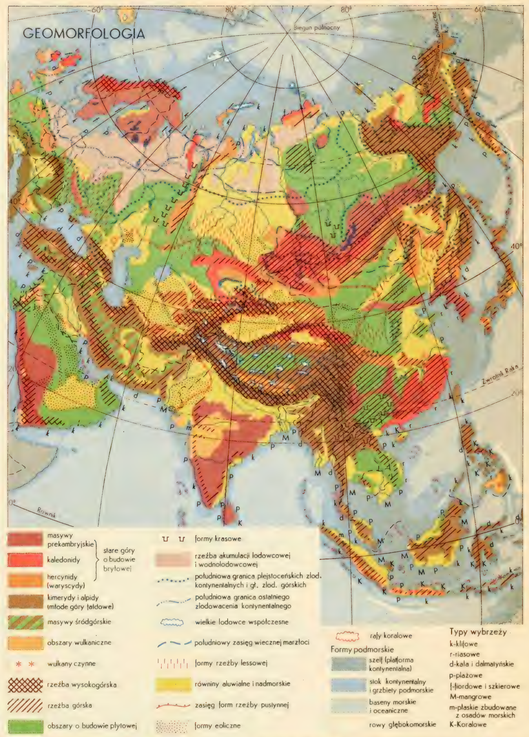

Skala 1:80 000 000

1000 0 1000 2000 3000 4000 5000 km

OCEAN ATLANTYCKI
OCEAN LODOWATY PÓŁNOCNY
OCEAN SPOKOJNY
OCEAN INDYJSKI
ARKTYCZNE
GRENLANDIA
MORZE GRENLANDZKIE
MORZE NORWESKIE
MORZE BARENTSA
MORZE BIAŁE
MORZE KARSKIE
MORZE BALTYCKIE
MORZE PÓŁNOCNE
MORZE ŻÓŁTE
MORZE WSCHODNIO-CHIŃSKIE
MORZE JAPOŃSKIE
MORZE OCHOCKIE
MORZE BERINGA
MORZE ARABSKIE
ZATOKA BENGALSKA
MORZE JAWAJSKIE
MORZE FLORES
MORZE TIMORSKIE
MORZE SULU
MORZE CELEBES
MORZE BANDA
PÓŁWYSPY ARABSKI
PÓŁWYSPY INDYJSKI
PÓŁWYSPY INDOCHIŃSKI
PÓŁWYSPY KAMCZATKA
PÓŁWYSPY KOREAŃSKI
PÓŁWYSPY JAPOŃSKIE
PÓŁWYSPY FILIPIŃSKIE
PÓŁWYSPY MALAJSKI
PÓŁWYSPY SOMALISKI
PÓŁWYSPY ARABSKI
PUSTYNIA RUB AL CHALI
PUSTYNIA THAR
PUSTYNIA TAKLA MAKAN
PUSTYNIA GOBI
NIZINA ZACHODNIOSIBERYJSKA
NIZINA ŚRODKOWOSIBERYJSKA
NIZINA TURAŃSKA
NIZINA INDOGANGESU
NIZINA MEKONGU
NIZINA IRAWADI
NIZINA MAŁEJ AZJI
NIZINA MEZOPOTAMII
NIZINA PÓŁNOCNOSIBERYJSKA
NIZINA WSCHODNIOEUROPEJSKA
NIZINA ZACHODNIOSIBERYJSKA
NIZINA TURAŃSKA
NIZINA INDOGANGESU
NIZINA MEKONGU
NIZINA IRAWADI
NIZINA MAŁEJ AZJI
NIZINA MEZOPOTAMII
NIZINA PÓŁNOCNOSIBERYJSKA
NIZINA WSCHODNIOEUROPEJSKA
NIZINA ZACHODNIOSIBERYJSKA
NIZINA ŚRODKOW

Skala 1:40 000 000

Na wsch. od Greenwich
ROSYJSKA FSRR
MONGOLSKA RL
CHINY
KOREAŃSKA REPUBLIKA LUDOWO-DEMOKRATYCZNA
REPUBLIKA KOREAŃSKA
JAPONSKOJE MORE
(MORZE JAPOŃSKIE)
NIPPON-KAI
(MORZE ŻÓŁTE)
DONGHAI
(MORZE WSCHODNIOCHIŃSKIE)
TAIPINGYANG
(OCEAN SPOKOJNY)
(MORZE POŁUDNIOWOCHIŃSKIE)
BAŃGĀL KI KHĀDI
(ZATOKA BENGALSKA)
Vinh Bắc Bộ
(Zatoka Tonkińska)
ULAN BATOR
BEIJING
SHANGHAI
SEOUL
TOKYO
HONG KONG
HANOI
KOLKATA
TAIPEI
m 7000 6000 5000 4000 3000 2000 1000 200 0 200 500 1000 2000 3000 4000 5000 6000 7000 8000 m
Skala 1:10 000 000
100 0 100 200 300 400 500 600 700 800 km

MONGOLIA
(MONGOL)
MONGOLSKA REPUBLIKA LUDOWA
(BÜGD NAIRAMDACH MONGOL ARD ULS)

Powierzchnia — 1 565 tys. km². Ludność — 1 019 tys. (spis 1963). Stolica-Ulaanbaatar (Ułan Bator) — 218 tys. mieszkańców (1963) Ustrój — państwo demokracji ludowej; parlament (Wielki Chural Ludowy) jednoizbowy wybierany co 4 lata. Partie polityczne: Mongolska Partia Ludowo-Rewolucyjna. Język urzędowy — mongolski. Jednostka monetarna — 1 tugrik (tögrök) = = 100 möngö. Podział administracyjny — 18 ajmaków i 1 miasto wydzielone. Ajmaki dzielą się na somony.

GŁÓWNE TYPY RZEŹBY TERENU

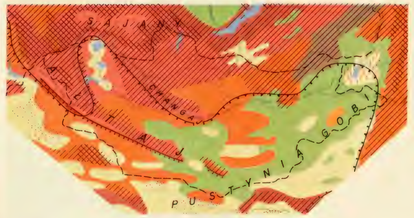

- masywy prekambryjskie (miejscami ze starszym paleozoikiem)
- kaledonidy
- hercynidy
- alpidy (młode góry fałdowe)
- obszary wulkanizmu mezo- i kenozoicznego
- rzeźba gór średnich i niskich
- rzeźba wysokogórska (alpejska)

(masywy prekambryjskie, kaledonidy, hercynidy: stare góry i obszary o budowie bryłowej)

- krawędzie tektoniczne
- obszary o budowie płytowej
- równiny aluwialne
- północny zasięg form rzeźby pustynnej (a — wydmy ruchome)
- formy rzeźby lessowej
- południowy zasięg wiecznej marzłoci

TEMPERATURA I OPADY



POGŁOWIE ZWIERZĄT

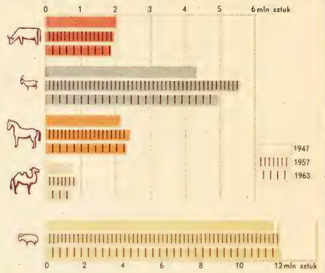

POWIERZCHNIA ZASIEWÓW
(w tys. ha)

ZBIORY ZBÓŻ
(w tys. ton)

WYDOBYCIE SUROWCÓW ENERGETYCZNYCH I PRODUKCJA ENERGII ELEKTRYCZNEJ

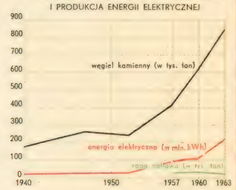

GĘSTOŚĆ ZALUDNIENIA

Ilość mieszkańców na 1 km²
- poniżej 1
- 1—10
- 10—50
- 50—100
- 100—200

Miasta:
- powyżej 200 000 mieszk.
- 10 000 — 25 000
- poniżej 10 000

GÓRNICTWO, PRZEMYSŁ

Górnictwo
- węgiel kamienny
- węgiel brunatny
- ropa naftowa
- żelazo
- rudy cynowo-wolframowe
- złoto
- fluoryt
- sól kuchenna

- elektrownia cieplna

Przemysł
- metalowy
- naftowy
- materiałów budowlanych
- drzewny
- włókienniczy
- pralnie wełny
- skórzano-obuwniczy
- spożywczy

ROZWÓJ LUDNOŚCI

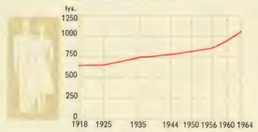

HODOWLA

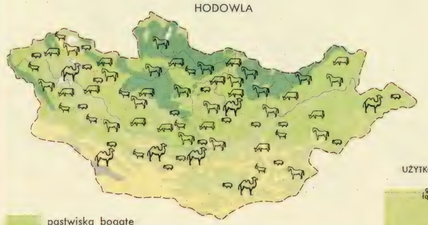

- pastwiska bogate
- pastwiska średniej jakości
- pastwiska ubogie
- lasy
- nieużytki (pustynie kamieniste)

bydło rogate, wielbłądy, konie, owce, kozy

PRODUKCJA NIEKTÓRYCH WYROBÓW PRZEMYSŁOWYCH

UŻYTKOWANIE ZIEMI
(1963)

WSKAŹNIK PRODUKCJI PRZEMYSŁOWEJ
1952 = 100

HANDEL ZAGRANICZNY
STRUKTURA TOWAROWA

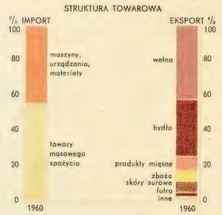

CHINY
(ZHONGQUO)
CHIŃSKA REPUBLIKA LUDOWA
(ZHONGHUA JON-MIN GONGHEQUO)

Powierzchnia — 9,597 tys. km². Ludność — 716 mln. (szac. 1961 r.). Stolica — Beijing (Pekin) — 5,420 tys. mieszk. w 1958 r. (zespół miejski). Ustrój — państwo demokracji ludowej; parlament jednoizbowy — Ogólnochińskie Zgromadzenie Przedstawicieli Ludowych (Quanguo Renmin Daibiao Dahui) — wybierany co 4 lata. Partie polityczne: Komunistyczna Partia Chin, Rewolucyjny Komitet Kuomintangu, Chińska Liga Demokratyczna (m.in. Robotniczo-Chłopska Partia Demokratyczna, Demokratyczne Stowarzyszenie Odbudowy Narodowej) i inne. Język urzędowy — chiński (na obszarach autonomicznych jako równorzędne traktowane są języki danych mniejszości narodowych). Jednostka monetarna — 1 jüan (yuan) = 100 fen. Podział administracyjny: 22 prowincje (sheng), 5 regionów autonomicznych (zizhiqu) i 2 miasta wydzielone (zhixiashi), dzielące się na okręgi autonomiczne (zizhizhou), okręgi administracyjne (zhuanqu) lub mengi (Mongolia Wewnętrzna).

Wyspa TAJWAN (FORMOZA) — prowincja chińska. Powierzchnia 35 975 km². Ludność 12 000 000 (szac. 1964). Wyspa kontrolowana przez władze Kuomintangu, usunięte z Chin kontynentalnych w roku 1949 w wyniku rewolucji.

ROZWÓJ LUDNOŚCI

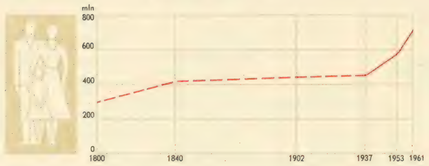

STRUKTURA NARODOWOŚCIOWA

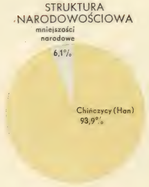

GŁÓWNE TYPY RZEŹBY TERENU CHIN I KOREI

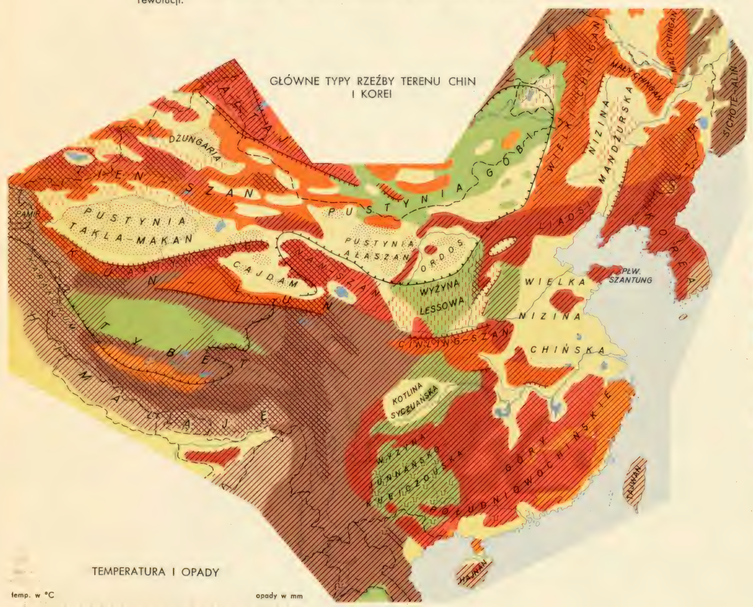

- masywy prekambryjskie (miejscami ze starszym paleozoikiem)
- kaledonidy
- hercynidy
- kimerydy (mezozoidy)
- alpidy
- obszary wulkanizmu mezo- i kenozoicznego
- rzeźba gór średnich i niskich
- rzeźba wysokogórska (alpejska)
- krawędzie tektoniczne
- obszary o budowie płytowej
- formy krasowe
- równiny aluwialne
- wschodni zasięg form rzeźby pustynnej (a — wydmy ruchome)
- formy rzeźby lessowej
- południowy zasięg wiecznej marzłoci

(masywy prekambryjskie, kaledonidy, hercynidy: stare góry i obszary o budowie bryłowej; kimerydy, alpidy: młode góry fałdowe)

TEMPERATURA I OPADY

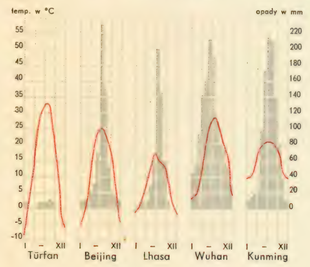

NARODY

RODZINA CHIŃSKO-TYBETAŃSKA
Grupa chińska
- 1 Chińczycy (Han)
- 2 Huej (Dunganie)

Grupa Czuang-Tung
- 3 Czuangowie
- 4 Puj
- 5 Taj
- 6 Tung
- 7 Szuej
- 8 Li
- 9 Nung
- 10 Sza

Grupa Miao-Jao
- 11 Miao
- 12 Jao

Grupa tybetańsko-birmańska
- 13 Lahu
- 14 Pai
- 15 Tybetańczycy
- 16 Ciang
- 17 Cingpo
- 18 Ji
- 19 Hani
- 20 Lisu
- 21 Nasi

RODZINA MALAJSKO-POLINEZYJSKA
Grupa indonezyjska
- 22 Kaszan

RODZINA AŁTAJSKA
Grupa tungusko-mandżurska
- Mandżurowie
- 24 Oroczanie
- 25 Ewenkowie
- 26 Koreańczycy

Grupa mongolska
- 27 Mongołowie
- 28 Tu
- 29 Tungsiang
- 30 Dawowie

Grupa turska
- 31 Ujgurzy
- 32 Jugu
- 33 Kazachowie
- 34 Kirgizi
- 35 Uzbecy
- 36 Tatarzy

RODZINA MON-KHMERSKA
- 37 Wa (Kawa)

Grupa irańska
- 38 Tadżycy

obszary niezamieszkane

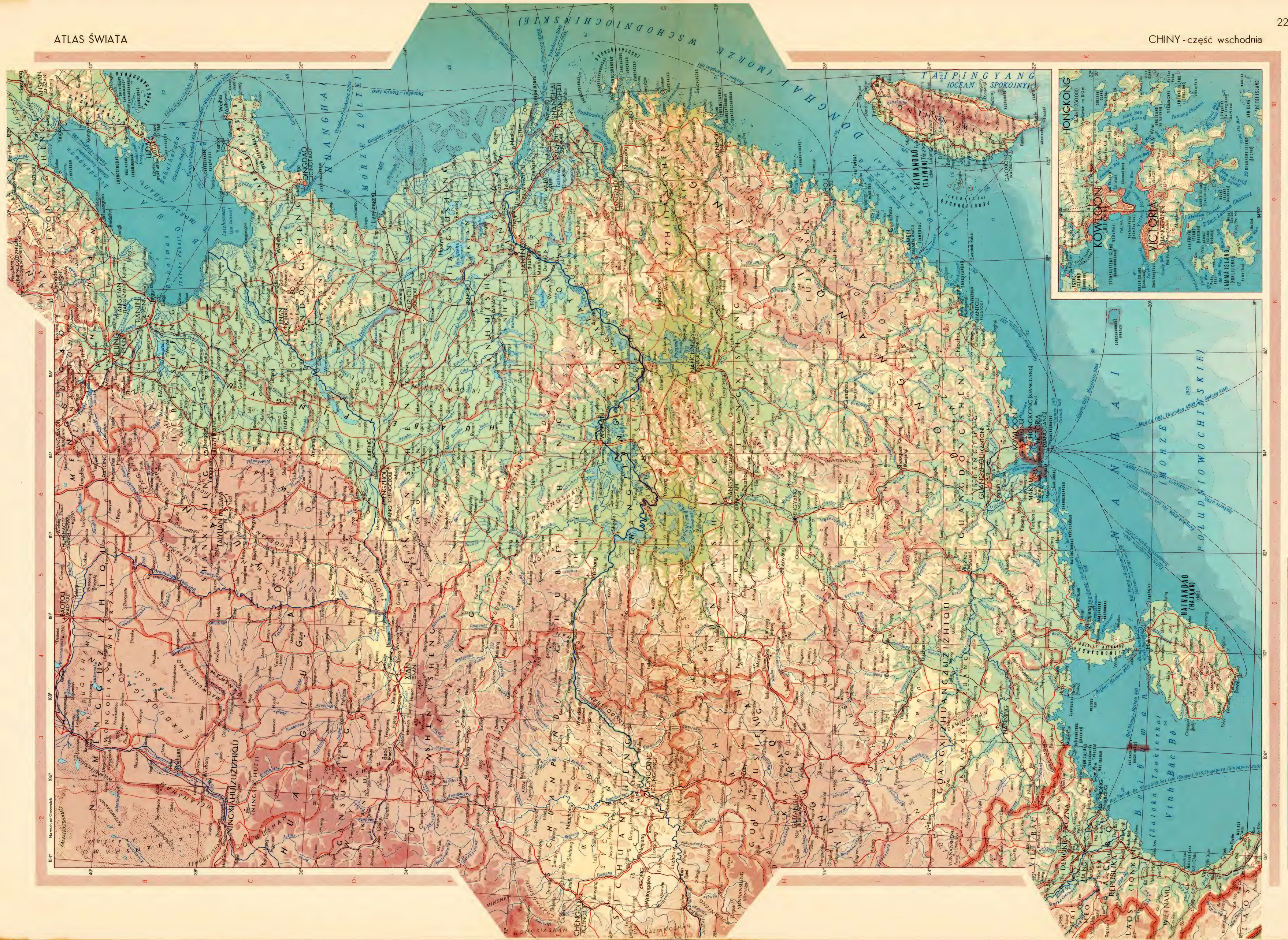
MORZE WSCHODNIOCHIŃSKIE
MORZE ŻÓŁTE
TAIPINGYANG (OCEAN SPOKOJNY)
POŁUDNIOWOCHIŃSKIE
HONGKONG
Skala 1:250 000
KOWLOON
VICTORIA
Skala 1:5 000 000
BEIJING
SHANGHAI
TAIWAN
HAINAN
HANOI
VIETNAM
LAOS
THAI
CHENGDU
XIAN
TAIYUAN
TIANJIN
QINGDAO
DALIAN
GUANGZHOU
KUNMING
CHONGQING
WUHAN
NANJING
HANGZHOU
FUZHOU
CHANGSHA
NANCHANG
GUIYANG
LANZHOU
XINING
URUMQI
HOHHOT
YINCHUAN
LHASA
NAGOYA
OSAKA
TOKYO
SEOUL
PUSAN
PYONGYANG
MANILA
SINGAPORE
Skala 1:5 000 000
m-4000 -3000 -2000 -1000 -500 -200 0 200 500 1000 2000 3000 4000 5000 m

PRODUKCJA ROŚLINNA



ROLNICTWO

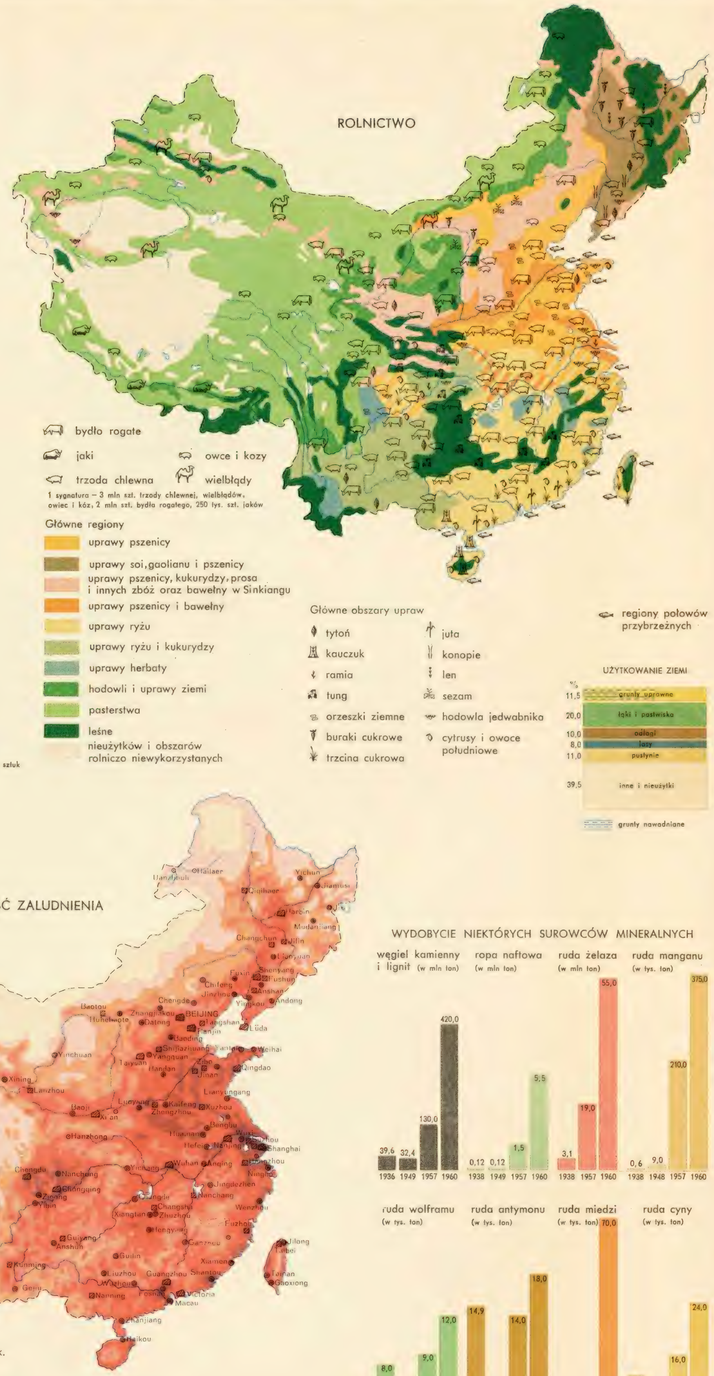

POGŁOWIE ZWIERZĄT DOMOWYCH

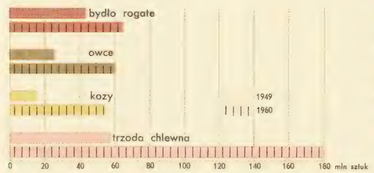

GĘSTOŚĆ ZALUDNIENIA

WYDOBYCIE NIEKTÓRYCH SUROWCÓW MINERALNYCH

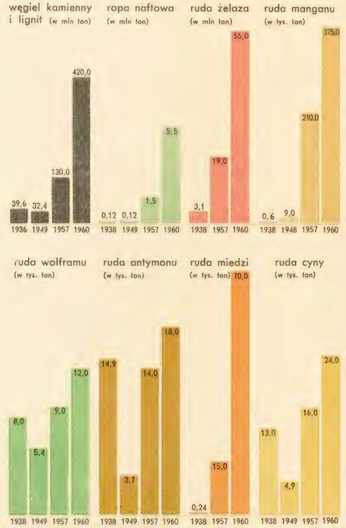

PRODUKCJA ENERGII ELEKTRYCZNEJ

GÓRNICTWO I ENERGETYKA

PRODUKCJA NIEKTÓRYCH WYROBÓW PRZEMYSŁOWYCH

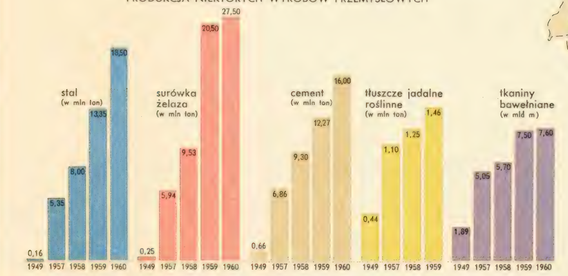

WSKAŹNIK PRODUKCJI PRZEMYSŁOWEJ

PRZEMYSŁ

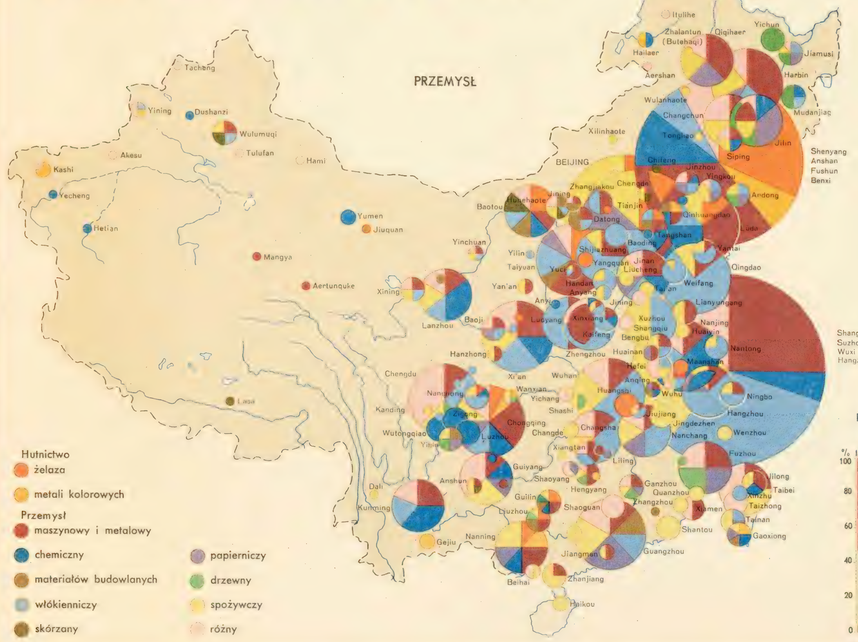

HANDEL ZAGRANICZNY

STRUKTURA TOWAROWA



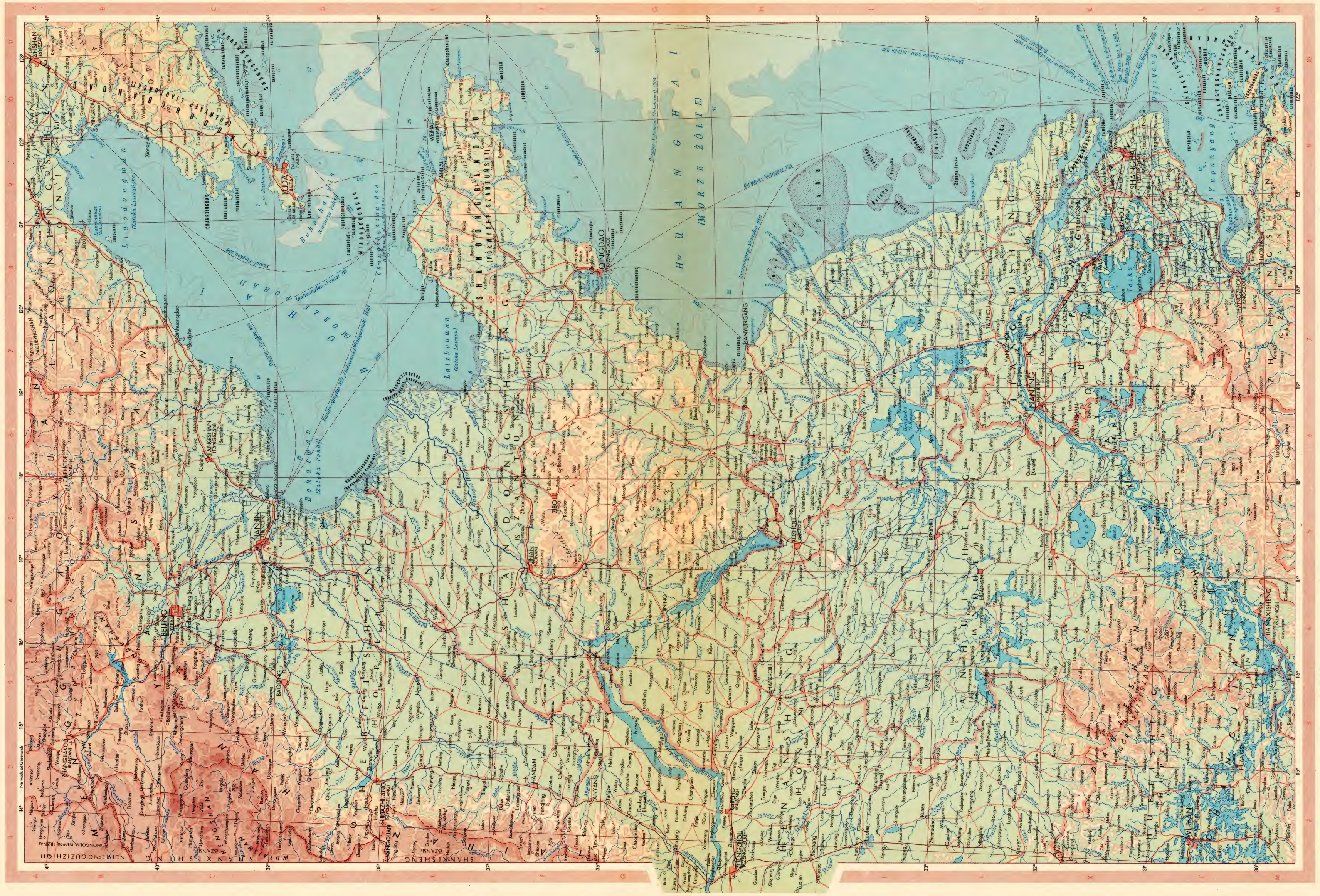
Skala 1:2 500 000
Na wsch od Greenwich
Liaodongwan
Bohaiwan
Laizhouwan
Bohai
Yupanyang
Dajiyang
Taihu
Chaohu
Dongting Hu
Poyang Hu
Hongze Hu
Gaoyou Hu
Dashu
BEIJING
TIANJIN
SHANGHAI
NANJING
HANGZHOU
WUHAN
JINAN
QINGDAO
ZHENGZHOU
XIAN
TAIYUAN
SHENYANG
DALIAN
LUDA
CHANGCHUN
HARBIN
HEFEI
NANCHANG
CHANGSHA
GUANGZHOU
FUZHOU
TAIPEI
HUANGHAI
(MORZE ŻÓŁTE)
SHANDONG
(PÓŁWYSEP SZANTUSKI)
NEIMENGGUZIZHIQU
SHANXISHENG
SHAANXISHENG
ANHUISHENG
HENANSHENG
HUBEISHENG
JIANGXISHENG
ZHEJIANGSHENG
FUJIANSHENG
HUNANSHENG
GUANGDONGSHENG
GUANGXIZHUANGZIZHIQU
JIANGSUSHENG
SICHUANSHENG
GUIZHOUSHENG
YUNNANSHENG
QINGHAISHENG
GANSUSHENG
NINGXIAHUIZIZHIQU
XINJIANGUYGUERZIZHIQU
XIZANGZIZHIQU
MONGOLIA WEWNĘTRZNA
WUTAISHAN
SHANXISHENG
NEIMENGGUZIZHIQU

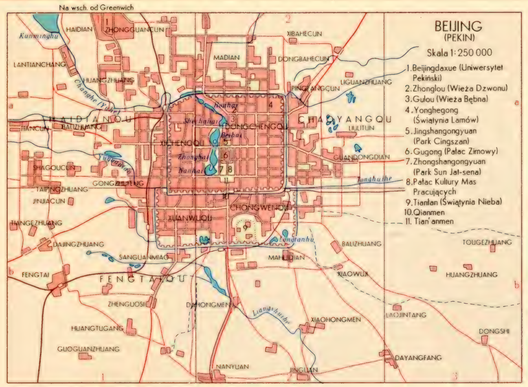

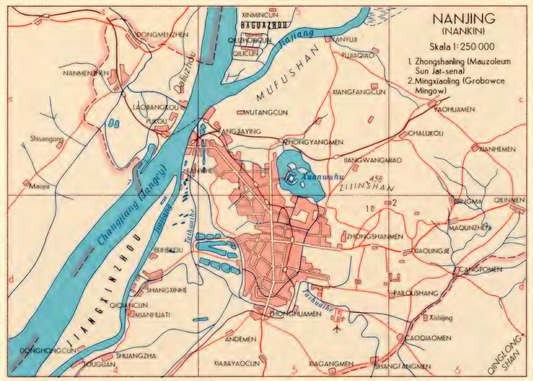

m 2000 1000 200 0 200 500 1000 2000 m

Skala 1:5 000 000
50 0 50 100 150 200 250 km

m 20 10 0 100 200 300 500 700 1000 m

Skala 1:500 000
5 0 5 10 15 20 25 km

Na wsch. od Greenwich
KOREAŃSKA REPUBLIKA
LUDOWO-DEMOKRATYCZNA
REPUBLIKA
KOREAŃSKA
Tongdžosŏn-man
(Zatoka Wschodniokoreańska)
Sŏdžosŏn-man
(Zatoka Zachodniokoreańska)
TONG-HE
(MORZE JAPOŃSKIE)
SŎ-HE
[HVANG-HE]
(MORZE ŻÓŁTE)
NAM-HE
ČEDŽU-DO
(Rep. Koreańska)
ULLYNG-DO
(Rep. Koreańska)
Skala 1:2 500 000
20 0 20 40 60 80 km
m 3000 2000 1000 200 0
0 200 500
1000 1500 2000 2500 m

KOREA

(ČOSŎN)

KOREAŃSKA REPUBLIKA LUDOWO-DEMOKRATYCZNA
(ČOSŎN MINDŽUDŽUYI INMIN KONGHVAGUK)

Powierzchnia — 121 193 km². Ludność — 10 789 tys. (szac. 1960), Stolica — Phjŏngjang (Phenian) — 940 tys. mieszkańców w 1961 r. Ustrój — państwo demokracji ludowej. Parlament (Najwyższe Zgromadzenie Ludowe) jednoizbowy, wybierany co 4 lata. Partie polityczne: Koreańska Partia Pracy, Północnokoreańska Partia Demokratyczna, Partia Młodych Przyjaciół Czendogjo, Demokratyczny Front Jedności Ojczyzny. Język urzędowy — koreański. Jednostka monetarna — 1 vŏn = 100 čŏn. Podział administracyjny: 9 prowincji (-do) i 4 miasta wydzielone.

KOREA POŁUDNIOWA

(HAN GUK)
REPUBLIKA KOREAŃSKA (TEHAN MINGUK)

Powierzchnia — 99 598 km². Ludność — 26 106 tys. (spis 1962). Stolica — Sŏul (Seul) — 2445 tys. w 1962 r. Ustrój — republika. Parlament dwuizbowy: izba niższa wybierana co 4 lata i izba wyższa (Izba Doradców) wybierana co 6 lat. Od roku 1961 funkcje parlamentu spełnia Najwyższa Rada Wojskowa. Działalność wszelkich partii politycznych jest zakazana. Język urzędowy — koreański. Jednostka monetarna — 1 hvan = 100 čŏn. Podział administracyjny: 9 prowincji i 1 miasto wydzielone.

ROZWÓJ LUDNOŚCI

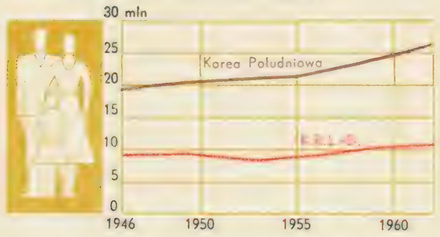

STRUKTURA SPOŁECZNA LUDNOŚCI w %
K.R.L.-D. (1960)

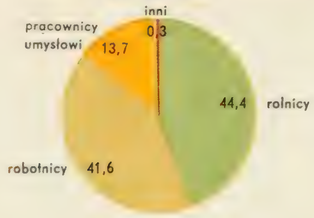

UŻYTKOWANIE ZIEMI

STRUKTURA ZATRUDNIENIA w %
(1956)
Korea Południowa

GĘSTOŚĆ ZALUDNIENIA

Ilość mieszkańców na 1 km²

- poniżej 10
- 10 – 50
- 50 – 100
- 100 – 200
- 200 – 700
- powyżej 700

Miasta

- powyżej 1 000 000 mieszk.
- 500 000 – 1 000 000
- 250 000 – 500 000
- 100 000 – 250 000
- 50 000 – 100 000
- 25 000 – 50 000

ROLNICTWO

- ryż i jęczmień
- pszenica, ryż i proso
- kukurydza, ryż, proso i strączkowe
- zboża z przewagą prosa i jęczmienia oraz ziemniaki
- strączkowe i zboża z przewagą prosa
- lasy
- bawełna
- tytoń
- żeń-szeń
- główne regiony hodowli
- porty rybackie

GÓRNICTWO I PRZEMYSŁ

- węgiel kamienny
- węgiel brunatny
- żelazo
- nikiel
- molibden
- wolfram
- miedź
- cynk i ołów
- boksyt
- magnezyt
- złoto
- grafit

Elektrownie
wodne cieplne

Hutnictwo

- żelaza
- metali nieżelaznych

Przemysł

- maszynowy i metalowy
- stoczniowy
- chemiczny
- materiałów budowlanych
- włókienniczy i odzieżowy
- spożywczy
- drzewny i papierniczy
- różny

PRODUKCJA NIEKTÓRYCH WYROBÓW PRZEMYSŁOWYCH

K.R.L.-D.

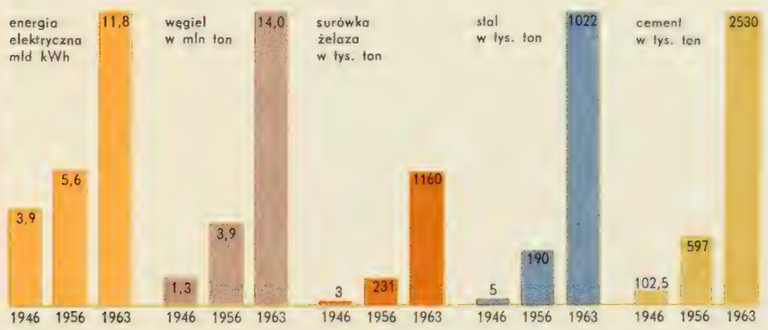

Korea Południowa



PRODUKCJA ZBÓŻ

(w tys. ton)

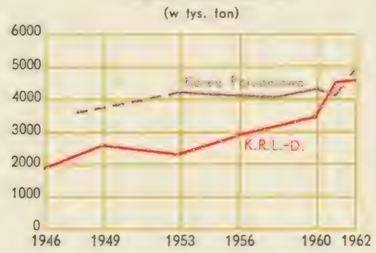

WSKAŹNIK PRODUKCJI PRZEMYSŁOWEJ

(1949 = 100)

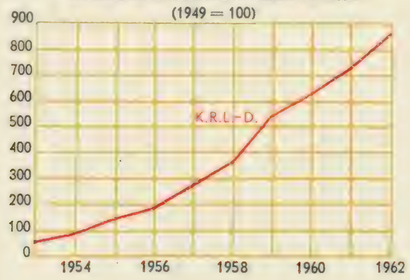

HANDEL ZAGRANICZNY

(w mln dol. am.)
Korea Południowa

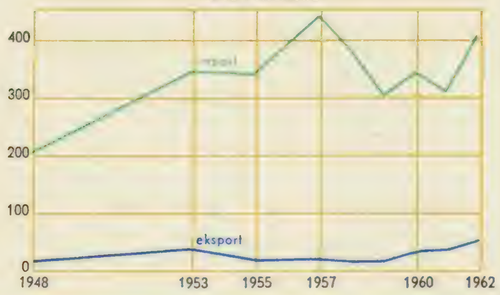

HANDEL ZAGRANICZNY

K.R.L.-D.
STRUKTURA TOWAROWA w %

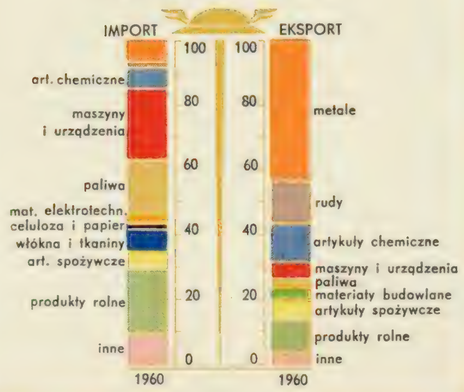

NIPPON-KAI
(MORZE JAPOŃSKIE)
HONDO
(HONSIU)
REPUBLIKA KOREAŃSKA
SHIKOKU
(SIKOKU)
KYŪSHŪ
(KIUSIU)
TAI-HEI-YŌ
(OCEAN SPOKOJNY)
KII-HANTŌ
NOTO-HANTO
SADO
TOKYO
(TOKIO)
YOKOHAMA
OSAKA
NAGOYA
KYOTO
KOBE
NIIGATA
SENDAI
FUKUOKA
KITAKYUSHU
KAGOSHIMA
NAGASAKI
PUSAN
TEGU
Na wsch. od Greenwich
Skala 1:2 500 000

JAPONIA
(NIHON)
CESARSTWO JAPOŃSKIE (NIHON NO TEIKOKU)

Powierzchnia — 369 662 km². Ludność 96 160 tys. (szac. 1963 r.). Stolica — Tōkyō (Tokio) — 8 733 tys. mieszkańców w 1963 r. (zespół miejski — 10.5 mln mieszkańców). Ustrój — monarchia konstytucyjna; parlament (Kokkai) dwuizbowy — Izba Posłów (Shugiin), wybierana co 4 lata i Izba Radców (Sangiin), wybierana co 6 lat. Partie polityczne: Partia Liberalno-Demokratyczna (Dsiyuminshuto), Socjalistyczna Partia Japonii (Nihon Syakaito), Komunistyczna Partia Japonii (Nihon Kyosanto) i inne. Język urzędowy — japoński. Jednostka monetarna — 1 yen = 100 sen. Podział administracyjny — 46 prefektur (ken) w tym 1 okręg stołeczny (to) i 2 okręgi wielkomiejskie (fu). Wyspy Ryukyu, Bonin, Marcus i Volcano pozostają od roku 1951 pod administracją Stanów Zjednoczonych Ameryki Północnej.

GŁÓWNE TYPY RZEŹBY TERENU

- strefy fałdowań alpejskich (a — trzony paleozoiczne)
- obszary wulkanizmu kenozoicznego
- równiny aluwialne
- czynne wulkany
- rzeźba gór średnich i niskich
- rzeźba wysokogórska
- krawędzie tektoniczne
- ważniejsze falezy
- wybrzeże riasowe
- szelf (platforma kontynentalna)
- stok kontynentalny i grzbiety podmorskie
- baseny morskie i oceaniczne
- rowy głębokomorskie

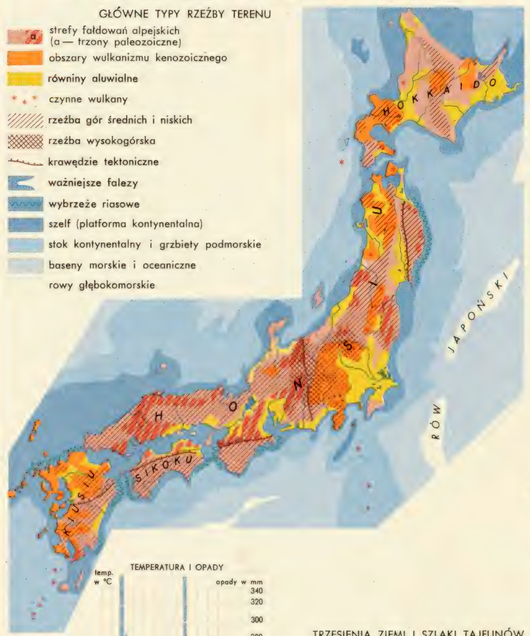

TEMPERATURA I OPADY

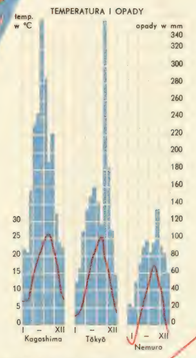

TRZĘSIENIA ZIEMI I SZLAKI TAJFUNÓW

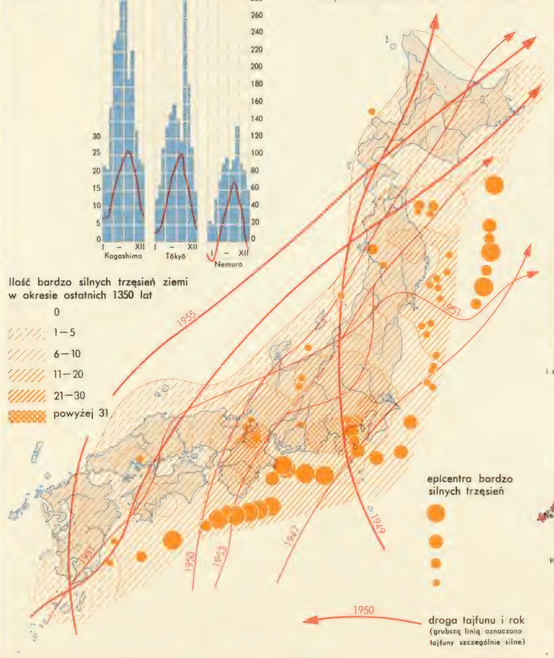

Ilość bardzo silnych trzęsień ziemi w okresie ostatnich 1350 lat
- 0
- 1—5
- 6—10
- 11—20
- 21—30
- powyżej 31

epicentra bardzo silnych trzęsień

droga tajfunu i rok (grubszą linią oznaczono tajfuny szczególnie silne)

PRODUKCJA ROŚLINNA

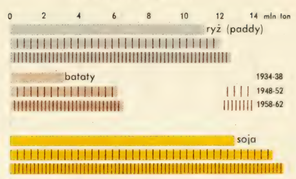

UŻYTKOWANIE ZIEMI (1963 r.)

ROLNICTWO

Główne obszary upraw
- herbata
- bawełna
- tytoń
- bataty
- mandarynki
- buraki cukrowe
- soja
- hodowla perłopławów

- uprawa ryżu
- uprawa ryżu i innych zbóż (głównie pszenicy i jęczmienia)
- uprawa owsa i pszenicy
- hodowla jedwabników
- sady i ogrody
- pastwiska
- lasy

- porty rybackie

POŁOWY RYB

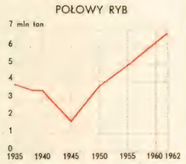

ROZWÓJ LUDNOŚCI

STRUKTURA ZATRUDNIENIA w % (1963 r.)

GĘSTOŚĆ ZALUDNIENIA (1961 r.)

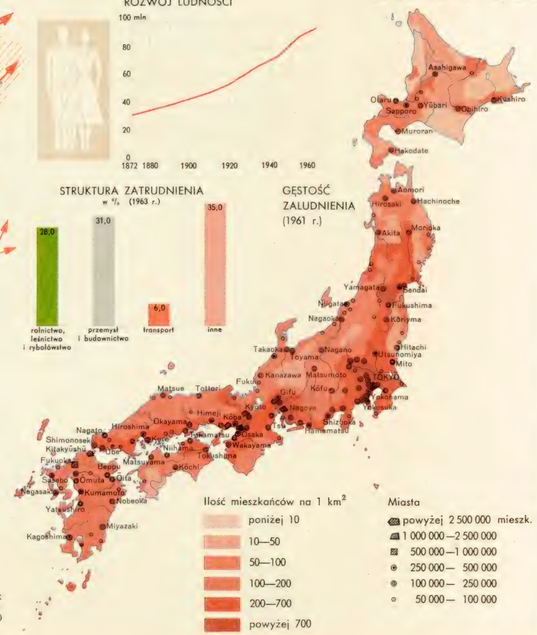

Ilość mieszkańców na 1 km²
- poniżej 10
- 10—50
- 50—100
- 100—200
- 200—700
- powyżej 700

Miasta
- powyżej 2 500 000 mieszk.
- 1 000 000—2 500 000
- 500 000—1 000 000
- 250 000— 500 000
- 100 000— 250 000
- 50 000— 100 000

PRODUKCJA ARTYKUŁÓW HODOWLI



GÓRNICTWO I ENERGETYKA

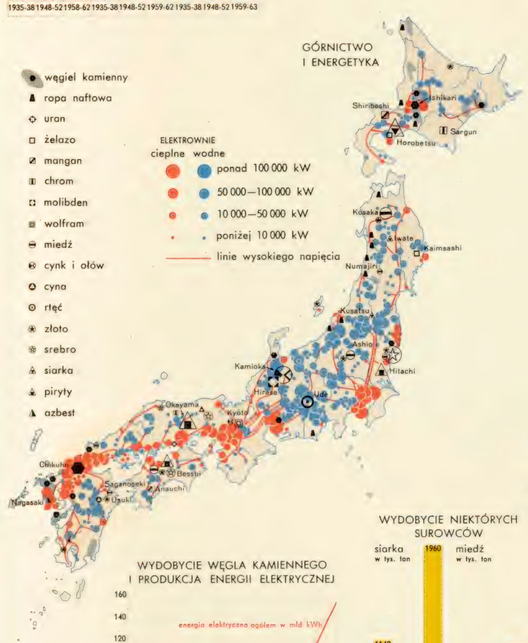

- węgiel kamienny
- ropa naftowa
- uran
- żelazo
- mangan
- chrom
- molibden
- wolfram
- miedź
- cynk i ołów
- cyna
- rtęć
- złoto
- srebro
- siarka
- piryty
- azbest

ELEKTROWNIE
cieplne: ponad 100 000 kW; 50 000—100 000 kW; 10 000—50 000 kW; poniżej 10 000 kW
wodne: ponad 100 000 kW; 50 000—100 000 kW; 10 000—50 000 kW; poniżej 10 000 kW
- linie wysokiego napięcia

WYDOBYCIE WĘGLA KAMIENNEGO I PRODUKCJA ENERGII ELEKTRYCZNEJ

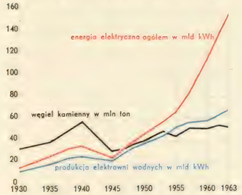

WYDOBYCIE NIEKTÓRYCH SUROWCÓW

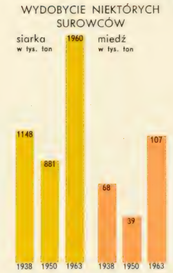

PRZEMYSŁ

Przemysł
- maszynowy i metalowy
- elektrotechniczny
- środków transportu
- stoczniowy
- chemiczny
- materiałów budowlanych
- drzewny
- papierniczy
- włókienniczy i odzieżowy
- spożywczy
- różny

Hutnictwo
- żelaza
- metali nieżelaznych

PRODUKCJA NIEKTÓRYCH WYROBÓW PRZEMYSŁOWYCH

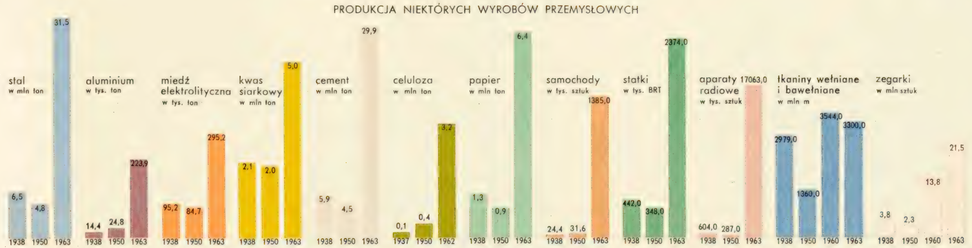

TONAŻ FLOTY HANDLOWEJ

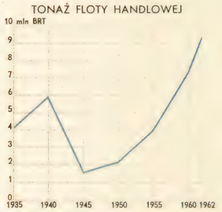

WSKAŹNIK PRODUKCJI PRZEMYSŁOWEJ

HANDEL ZAGRANICZNY

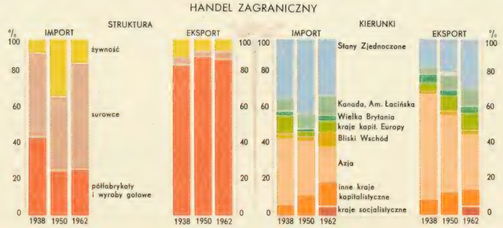

m 7000 6000 5000 4000 3000 2000 1000 200 0
0 200 500 1000 2000 m 2000 m

Skala 1:2 500 000
20 0 20 40 60 80 100 km

m 500 200 100 50 20 10 0
0 50 100 150 200 250 300 350 400 m

Skala 1:250 000
2 0 2 4 6 8 10 km

Na wsch. od Greenwich
REPUBLIKA KOREAŃSKA
HONSHŪ (HONDO) (HONSIU)
KYŪSHŪ (KIUSIU)
JAPONIA
TONG-HE (MORZE JAPOŃSKIE)
NIPPON-KAI
HUANGHAI SŌ-HE
MORZE ŻÓŁTE
DONG HAI
MORZE WSCHODNIOCHIŃSKIE
TAI HAI
(OCEAN SPOKOJNY)
TAIWANDAO (TAJWAN)
QINGDAO
SHANGHAI
NANJING
HANGZHOU
NINGBO
WENZHOU
FUZHOU
TAIPEI
GAOXIONG
PUSAN
FUKUOKA
NAGASAKI
KUMAMOTO
KAGOSHIMA
Miyazaki
Nagoya
Naha
m 7000 6000 5000 4000 3000 2000 1000 200 0
0 200 500 1000 2000 3000 m

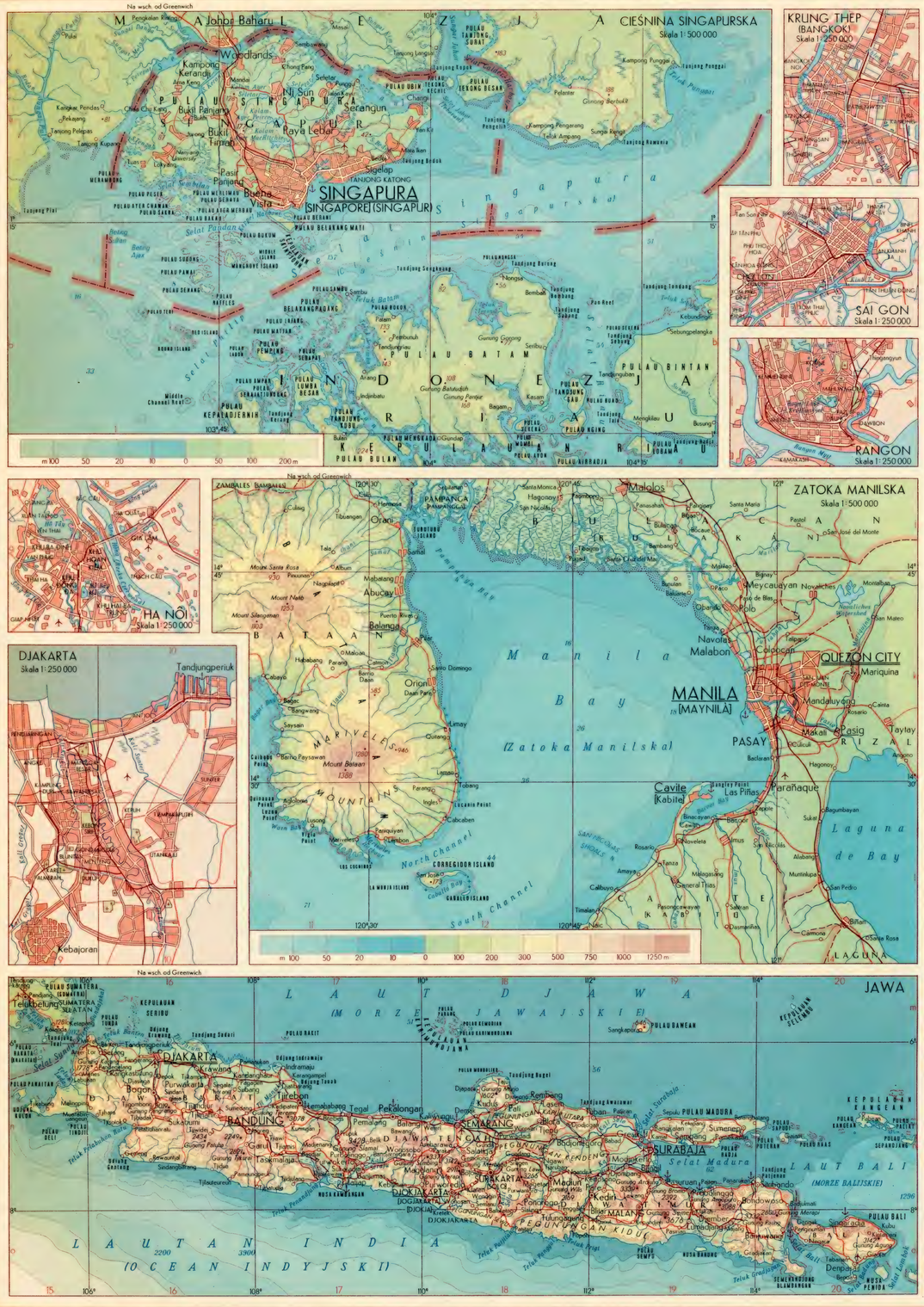
CIEŚNINA SINGAPURSKA
Skala 1:500 000
SINGAPURA [SINGAPORE] (SINGAPUR)
KRUNG THEP (BANGKOK)
Skala 1:250 000
SAI GON
Skala 1:250 000
RANGON
Skala 1:250 000
HA NOI
Skala 1:250 000
DJAKARTA
Skala 1:250 000
ZATOKA MANILSKA
Skala 1:500 000
MANILA [MAYNILA]
QUEZON CITY
(Zatoka Manilska)
JAWA
LAUTAN INDIA
(OCEAN INDYJSKI)
m 100 50 20 10 0 50 100 200 m
m 100 50 20 10 0 100 200 300 500 750 1000 1250 m
m 6000 5000 4000 3000 2000 1000 200 0
0 100 200 500 1000 1500 2000 2500 3000 m
Skala 1:5 000 000
50 0 50 100 150 200 250 km

Na wschód od Greenwich
DEMOKRATYCZNA REPUBLIKA WIETNAMU
REPUBLIKA WIETNAMU
CHINY
HAINANDAO (HAINAN)
N A N H A I
(MORZE POŁUDNIOWOCHIŃSKIE)
LAUTAN TEDUH
(OCEAN SPOKOJNY)
POWIERNICZE WYSPY PACYFIKU
(St. Z.j.)
BASEN ZACHODNIOKAROLIŃSKI
LAUT TIONGKOK SELATAN
LAUT SULAWESI
(MORZE CELEBES)
LAUT MALUKU
(MORZE MOLUCKIE)
LAUT SERAM
(MORZE SERAM)
LAUT BANDA
(MORZE BANDA)
LAUT ARAFURA
(MORZE ARAFURA)
ARAFURA SEA
LAUT TIMOR
(MORZE TIMORSKIE)
TIMOR SEA
LAUTAN INDIJSKI
(OCEAN INDYJSKI)
LAUT JAWA
(MORZE JAWAJSKIE)
LAUT BALI
(MORZE BALIJSKIE)
LAUT SAWU
(MORZE SAWU)
LAUT ANDAMAŃSKIE
(MORZE ANDAMAŃSKIE)
PÓŁWYSEP MALAJSKI
KAMBODŻA
KALIMANTAN
(BORNEO)
SUMATRA
PULAU JAWA
PULAU IRIAN
(NOWA GWINEA)
IRIAN BARAT
(IRIAN ZACHODNI)
LUZON
(LUSON)
MINDANAO (MINDANAW)
PALAWAN
SABAH
SARAWAK
BRUNEI
P. HALMAHERA
P. TIMOR
AUSTRALIA
Skala 1:10 000 000
km
m

BIRMA
(MYANMA)
ZWIĄZEK BIRMAŃSKI (PYEE-DAUNG-SU MYANMA NAINGGAN-DAW)

Powierzchnia — 678 033 km². Ludność — 23 664 tys. (szac. 1963). Stolica — Rangon (Rangun) — 822 tys. mieszk. w 1957 r. Ustrój — republika związkowa. Parlament dwuizbowy (Izba Deputowanych i Izba Narodowości) wybierany co 4 lata. Od zawieszenia konstytucji w 1962 r., organem władzy najwyższej jest Rada Rewolucyjna. Partie polityczne: Partia Birmańskiego Programu Socjalistycznego, Partia Związkowa, Zjednoczona Partia Robotnicza Birmy, Antyfaszystowska Liga Wolności Ludu. Język urzędowy — birmański, angielski. Jednostka monetarna — 1 kyat = 100 pyas. Podział polityczno-administracyjny: 6 prowincji związkowych, w tym 4 autonomiczne i 1 okręg autonomiczny.

SYJAM
(THAI)
KRÓLESTWO SYJAMU (PRADES THAI)

Powierzchnia — 514 000 km². Ludność — 26 258 tys. (spis 1960). Stolica — Krung Thep [Bangkok] — 1 330 tys. mieszk. (zespół miejski) w 1960 r. Ustrój — królestwo konstytucyjne. Władza ustawodawcza należy do króla i powołanego przez niego Zgromadzenia Konstytucyjnego. Partie polityczne: Partia Demokratyczna, Partia Narodowosocjalistyczna, Komunistyczna Partia Syjamu. Od 1958 r. partie działają nielegalnie. Język urzędowy — syjamski (thai). Jednostka monetarna — 1 baht (tical) = 100 satang. Podział administracyjny — 71 prowincji (changwad).

MALEZJA
(MALAYSIA)
FEDERACJA MALEZJI (FEDERATION OF MALAYSIA)

Powierzchnia — 333 215 km². Ludność — 10 364 tys. (szac. 1962). Stolica — Kuala Lumpur — 316 000 mieszkańców w 1957 r. Ustrój — federacyjne królestwo konstytucyjne z królem wybieranym co 5 lat przez zgromadzenie sułtanów i gubernatorów. Parlament dwuizbowy — Senat (Dewan Negara), Izba Reprezentantów (Dewan Ra'ayat), wybierana co 5 lat. Partie polityczne: Partia Sojuszu, Panmalajska Partia Muzułmańska, Komunistyczna Partia Malajów i in. Języki urzędowe: malajski, angielski. Jednostka monetarna — 1 dolar malajski = 100 centów. Podział polityczno-administracyjny: 14 stanów (11 księstw malajskich, Singapur, Sabah, Sarawak).

INDONEZJA
(INDONESIA)
REPUBLIKA INDONEZJI (REPUBLIK INDONESIA)

Powierzchnia — 1 904 300 km². Ludność — 97 069 tys. (spis 1961), w tym Irian Zachodni — 750 tys. (szac. 1962). Stolica — Djakarta — 2 906 500 mieszk. w 1961 r. Ustrój — republika. Parlament jednoizbowy — Rada Przedstawicieli Ludowych Wzajemnej Współpracy. Partie polityczne: Indonezyjska Partia Narodowa (Partai Nasional Indonesia), Partia Nauczycieli Religijnych (Nahdatal Ulama), Komunistyczna Partia Indonezji (Partai Komunis Indonesia) i inne. Język urzędowy — bahasa indonesia. Jednostka monetarna — 1 rupia indonezyjska = 100 sen. Podział polityczno-administracyjny: 20 prowincji, w tym 3 autonomiczne i 1 okręg specjalny.

FILIPINY
(PILIPINAS)
REPUBLIKA FILIPIN (REPUBLIKA ÑG PILIPINAS, REPUBLIC OF THE PHILIPPINES, REPÚBLICA DE FILIPINAS)

Powierzchnia — 299 687 km². Ludność — 27 088 tys. (spis 1960). Stolica — Manila — 1 132 tys. mieszk. w 1960 r. (od 1948 r. prawną stolicą jest Quezon City — 398 tys. mieszk.). Letnią siedzibą władz centralnych jest Baguio. Ustrój — republika. Parlament dwuizbowy — Senat i Izba Reprezentantów wybierana co 4 lata. Partie polityczne: Partia Nacjonalistyczna, Partia Liberalna, Komunistyczna Partia Filipin (zdelegalizowana) i inne. Języki urzędowe: tagalski, angielski i hiszpański. Jednostka monetarna — 1 peso filipińskie = 100 centavos. Podział administracyjny — 56 prowincji (w tym 22 miasta na prawach prowincji).

GĘSTOŚĆ ZALUDNIENIA

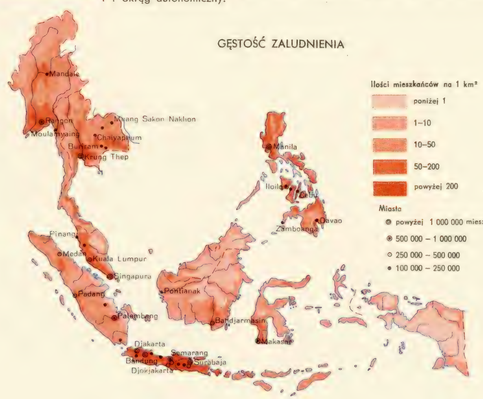

ROLNICTWO, GÓRNICTWO, PRZEMYSŁ

STRUKTURA ZATRUDNIENIA w %



ROZWÓJ LUDNOŚCI

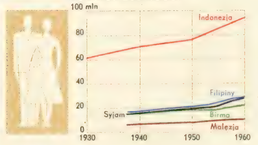

GŁÓWNE TYPY RZEŹBY TERENU AZJI POŁUDNIOWO-WSCHODNIEJ

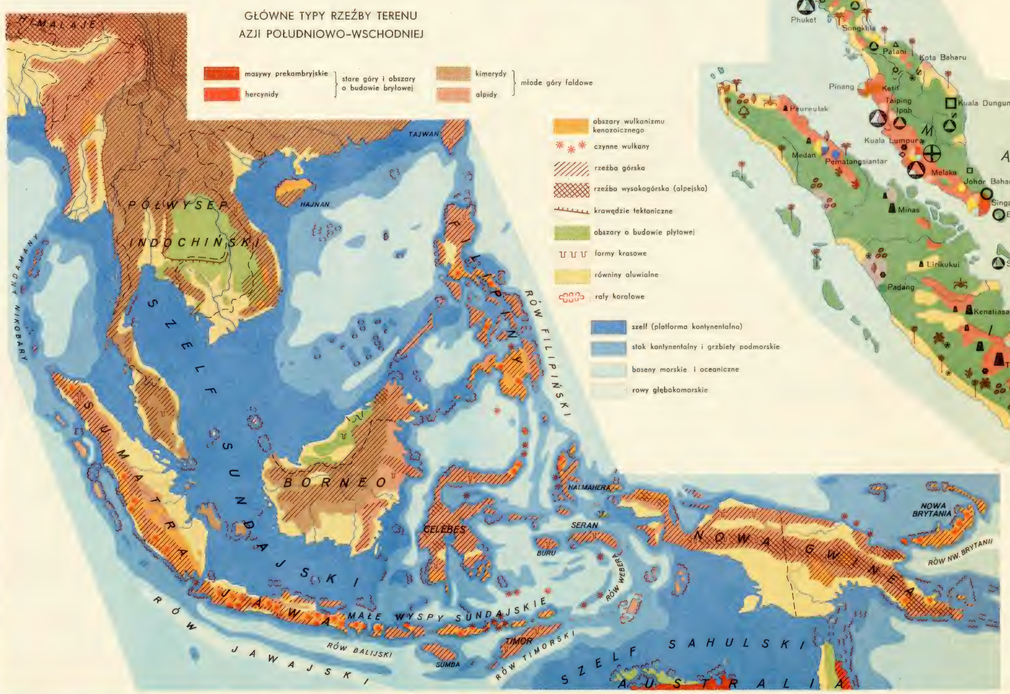

PRODUKCJA ROŚLINNA (1958–1962 r.)

PRODUKCJA GÓRNICTWA (1962 r.)

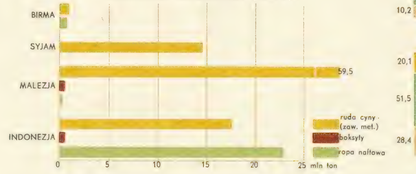

TEMPERATURA I OPADY

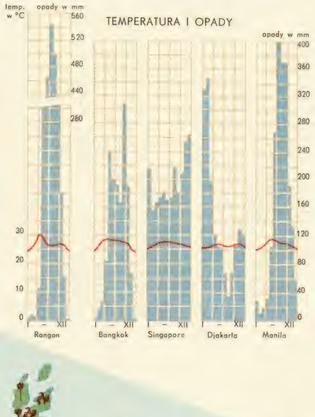

UŻYTKOWANIE ZIEMI w %

HANDEL ZAGRANICZNY
STRUKTURA TOWAROWA

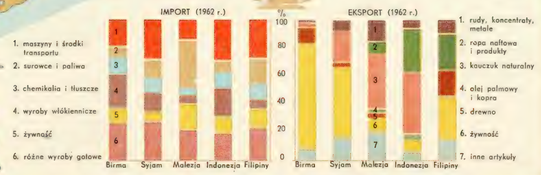

DEMOKRATYCZNA REPUBLIKA WIETNAMU
REPUBLIKA WIETNAMU
KRUNG THEP (BANGKOK)
PHNOM PENH
SAIGON (SAIGON)
CHOLON (SAIGON)
RANGOON (RANGUN)
Mandalay
Vientiane
Luang Prabang
Hanoi
HAI PHONG (HAIFONG)
Hue
Đà Nẵng (Tourane)
Kuala Lumpur
SINGAPURA
Medan
Pinang (George Town)
Kota Baharu
Kuala Terengganu
Alor Setar
Phuket
Songkhla
Pakanbaru
Sibolga
Padang
Banjarmasin
Pontianak
Kupang
Ambon
Ternate
Manado
Palu
Makassar
Kendari
Mataram
Denpasar
Surabaya
Semarang
Bandung
Jakarta
Palembang
Bengkulu
Jambi
Pekanbaru
Tanjungpinang
Pulau Kalimantan (Borneo)
Pulau Natuna Besar (Bunguran)
Pulau Nias
Pulau Simeulue
Pulau Sumatra
Pulau Jawa
Pulau Bali
Pulau Lombok
Pulau Sumbawa
Pulau Flores
Pulau Sumba
Pulau Timor
Pulau Seram
Pulau Ceram
Pulau Halmahera
Pulau Sulawesi
Pulau Bintan
Pulau Batam
Pulau Rupat
Pulau Bengkalis
Pulau Tioman
Pulau Anambas
Pulau Natuna Besar
Pulau Kalimantan (Borneo)
Pulau Hainan (Hainandao)
Pulau Taiwan
Pulau Luzon
Pulau Mindanao
Pulau Cebu
Pulau Bohol
Pulau Negros
Pulau Mindoro
Pulau Palawan
Pulau Sulu
Pulau Basilan
Pulau Jolo
Pulau Tawi-Tawi
Pulau Luzon
Pulau Mindanao
Pulau Cebu
Pulau Bohol
Pulau Negros
Pulau Mindoro
Pulau Palawan
Pulau Sulu
Pulau Basilan
Pulau Jolo
Pulau Tawi-Tawi
Zatoka Bengalska
Zatoka Syjamska
Morze Andamańskie
Morze Południowochińskie
Morze Południowochińskie (Morze Południowochińskie)
Morze Południowochińskie (Morze Południowochińskie)
Morze Południowochińskie (Morze Południowochińskie)

WIETNAM

(VIET NAM)

DEMOKRATYCZNA REPUBLIKA WIETNAMU

(VIET-NAM DAN-CHU CONG-HOA)

Powierzchnia — 158 750 km². Ludność — 15 917 tys. (spis 1960). Stolica — Hanoi — 415 tys. mieszkańców w 1960 r. (zespół miejski — 644 tys. mieszkańców). Ustrój — republika ludowo-demokratyczna; parlament jednoizbowy (Zgromadzenie Narodowe) wybierany co 4 lata. Partie polityczne: Wietnamska Partia Pracujących (Dang Lao Dong Viet-Nam), Partia Socjalistyczna (Dang Xa Hoi), Partia Demokratyczna (Dang Dan Chu). Język urzędowy — wietnamski. Jednostka monetarna — 1 dong = 100 xu. Podział administracyjny — 33 prowincje.

REPUBLIKA WIETNAMU

(VIET-NAM CONG HOA)

Powierzchnia — 170 806 km². Ludność — 15 317 tys. (szac. 1963 r.). Stolica — Sài Gòn (Sajgon) — 1 431 tys. mieszk. w 1962 r. Ustrój — republika; Władzę tymczasową sprawuje junta wojskowa. Działalność polityczna wszystkich partii została zakazana w 1963 r. Wietnamskie siły patriotyczne jednoczy Narodowy Front Wyzwolenia, działający nielegalnie. Język urzędowy — wietnamski. Jednostka monetarna 1 piastr = 100 centymów. Podział administracyjny — 38 prowincji i 4 samorządowe prefektury.

LAOS

KRÓLESTWO LAOSU

Powierzchnia — 236 800 km². Ludność — 1 925 tys. (szac. 1963 r.). Stolica — Vientiane — 125 tys. mieszkańców w 1962 r. Siedziba króla — Luang Prabang. Ustrój — królestwo konstytucyjne; parlament dwuizbowy (Rada Królewska i Zgromadzenie Narodowe) wybierany co 5 lat. Partie polityczne: Patriotyczny Front Laosu (Neo Lao Haksat), Partia Neutralności Laosu (Lao Penkang) i Demokratyczna Partia Postępu Społecznego. Języki urzędowe: laotański, francuski. Jednostka monetarna 1 kip = 100 at. Podział administracyjny — 16 prowincji.

KAMBODŻA

(KAMPUCHEA)

KRÓLESTWO KAMBODŻY (PREAH REACH ANA CHAK KAMPUCHEA)

Powierzchnia — 181 035 km². Ludność 5 740 tys. (spis 1962). Stolica — Phnom Penh — 404 tys. mieszkańców w 1962 r. Ustrój — królestwo konstytucyjne. Parlament dwuizbowy (Rada Królestwa i Zgromadzenie Narodowe) wybierany co 4 lata. Partie polityczne: Ludowa Wspólnota Socjalistyczna (Sangkum Reastr Nijum). Język urzędowy — khmerski, francuski. Jednostka monetarna 1 riel. Podział administracyjny — 17 prowincji.

GĘSTOŚĆ ZALUDNIENIA

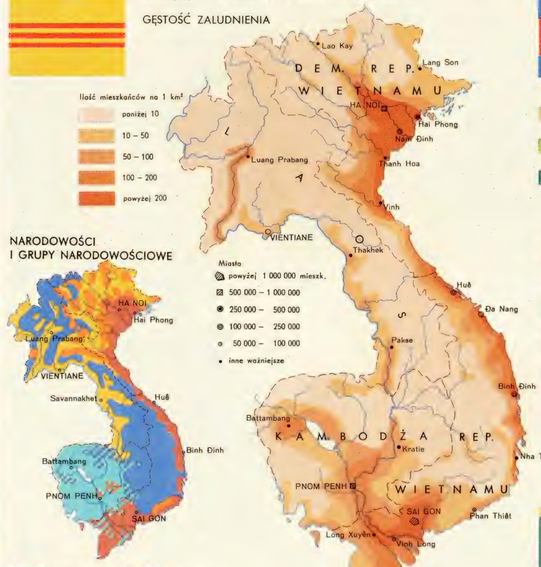

ROLNICTWO, GÓRNICTWO, PRZEMYSŁ

NARODOWOŚCI I GRUPY NARODOWOŚCIOWE

UŻYTKOWANIE ZIEMI w %

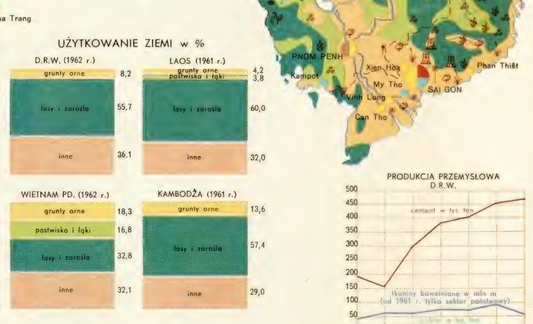

ROZWÓJ LUDNOŚCI

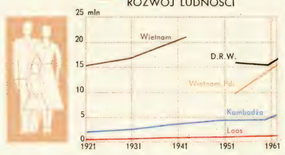

PRODUKCJA ROŚLINNA (1959–62 r.)



POGŁOWIE ZWIERZĄT

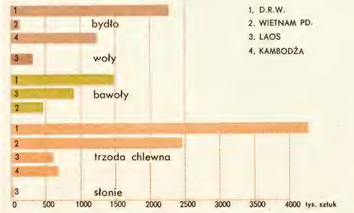

TEMPERATURA I OPADY

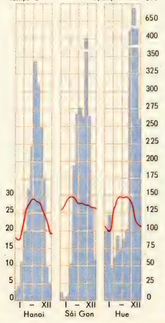

WYDOBYCIE WĘGLA KAMIENNEGO I PRODUKCJA ENERGII ELEKTRYCZNEJ

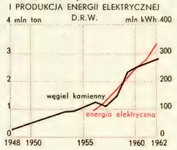

WYDOBYCIE RUD CYNY (KONCENTRATY)

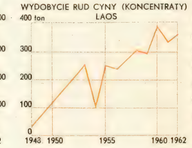

WSKAŹNIK PRODUKCJI PRZEMYSŁOWEJ

PRODUKCJA PRZEMYSŁOWA D.R.W.

HANDEL ZAGRANICZNY

STRUKTURA TOWAROWA

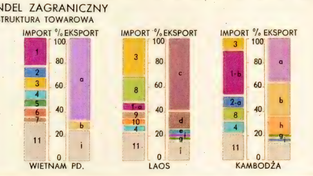

INDIA

(BHĀRAT)

REPUBLIKA INDII (BHĀRAT GANATANTRA RĀJYA, REPUBLIC OF INDIA)

Powierzchnia — 3 269 032 km². Ludność — 439 235 tys. (spis 1961). Stolica — Dilli (Delhi) — 2 062 tys. mieszkańców w 1961 r. Ustrój — republika związkowa. Parlament dwuizbowy — Izba Ludowa (Loka Sabhā) wybierana co 5 lat i Rada Stanów (Rājya Sabhā) wybierana co 6 lat. Partie polityczne: Indyjski Kongres Narodowy (Indian National Congress), Socjalistyczna Partia Ludowa (Prajā Samājwādī Paksha), Unia Ludowa (Janasangha), Partia Niepodległości (Swatantra), Indyjska Partia Komunistyczna i inne. Języki urzędowe ogólnopaństwowe — hindi i angielski. Jednostka monetarna — 1 rupia (rupayā) = 100 naya paisa. Podział polityczno-administracyjny: 16 stanów i 9 terytoriów federalnych.

KRAJE ZALEŻNE:

BHUTAN (DRUK-YUL). Powierzchnia — 41 400 km². Ludność — 700 000 (szac. 1962). Stolica — Thimphu. Ustrój — księstwo dziedziczne. Język urzędowy — tybetański. Na mocy układu z 1949 r. Bhutan znajduje się pod opieką Indii, która reprezentuje go w sprawach zagranicznych i posiada wyłączne prawo udzielania pomocy gospodarczej.

SIKKIM (DERJONG). Powierzchnia — 7 298 km². Ludność — 162 000 (spis 1961). Stolica — Gangtok — 6 848 mieszkańców w 1961 r. Ustrój — księstwo dziedziczne. Na mocy układu z 1950 r. Sikkim znajduje się pod opieką Indii, która kontroluje sprawy obrony, polityki zagranicznej, łączności i komunikacji oraz ma prawo stacjonowania jednostek wojskowych.

PAKISTAN

REPUBLIKA PAKISTANU (JAMHURIAT PAKISTANU, REPUBLIC OF PAKISTAN)

Powierzchnia — 946 719 km² Ludność — 93 832 tys. (spis 1961). Stolica — Rāwalpindi — 340 175 mieszkańców w 1961 r. (w budowie nowa stolica — Islāmābād). Ustrój — republika związkowa. Parlament jednoizbowy wybierany co 5 lat. Od 1958 r. dyktatura wojskowa. Partie polityczne: Ogólnopakistańska Liga Muzułmańska, Zjednoczony Front Demokratyczny, Partia Rządów Islamu. Od r. 1958 partie działają nielegalnie. Języki urzędowe: urdu, bengalski i angielski. Jednostka monetarna — 1 rupia pakistańska = 16 anna = 64 paisa. Podział polityczno-administracyjny — 2 prowincje i 13 okręgów.

STRUKTURA ZATRUDNIENIA w %



ROZWÓJ LUDNOŚCI

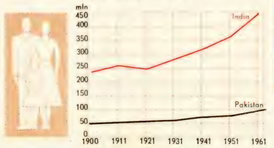

GŁÓWNE TYPY RZEŹBY TERENU

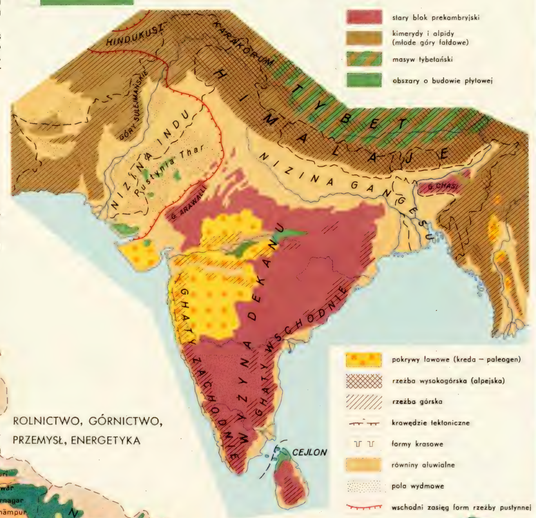

ROLNICTWO, GÓRNICTWO, PRZEMYSŁ, ENERGETYKA

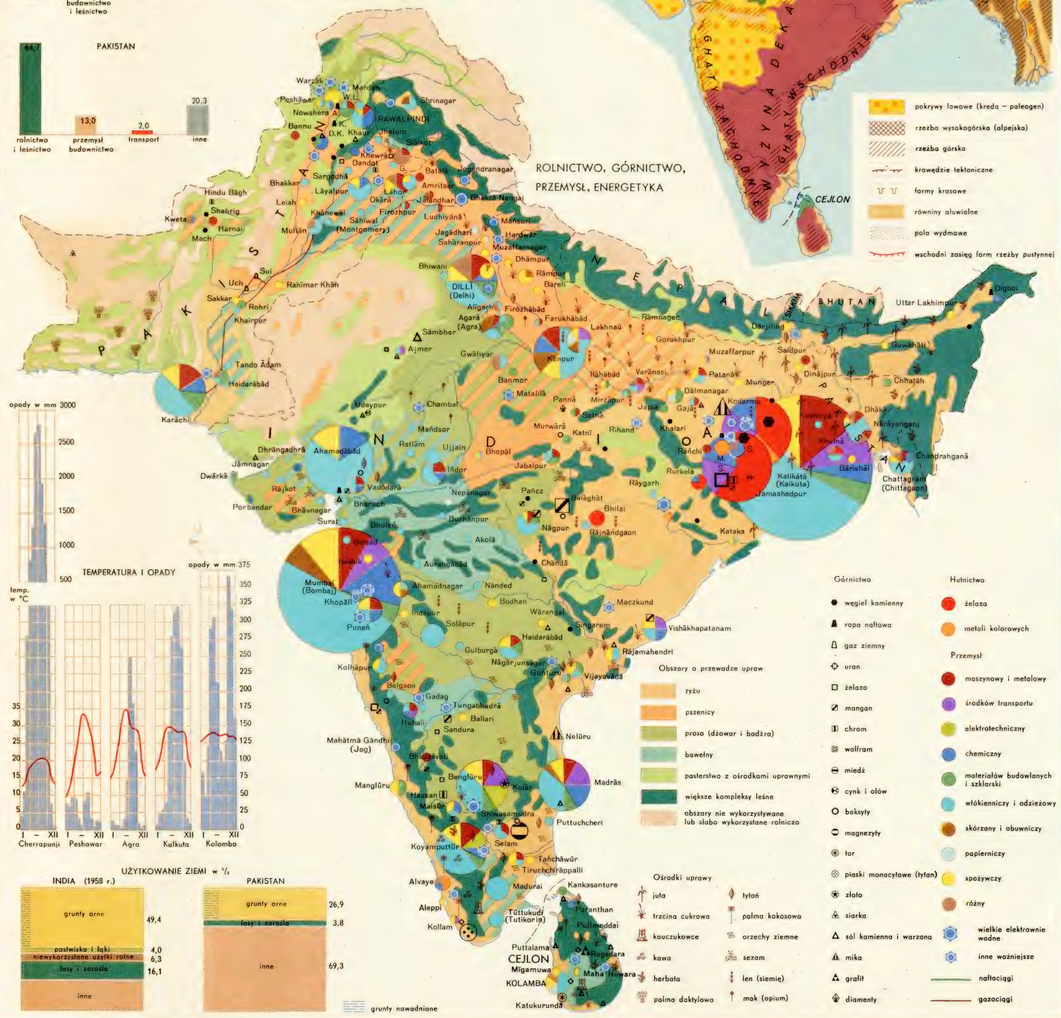
Obszary o przewadze upraw
ryżu
pszenicy
prosa (dżowar i badżra)
bawełny
pasterstwa z ośrodkami uprawnymi
większe kompleksy leśne
obszary nie wykorzystywane lub słabo wykorzystane rolniczo
Ośrodki uprawy
juta
trzcina cukrowa
kauczukowce
kawa
herbata
palma daktylowa
tytoń
palma kokosowa
orzechy ziemne
sezam
len (siemię)
mak (opium)
Górnictwo
węgiel kamienny
ropa naftowa
gaz ziemny
uran
żelazo
mangan
chrom
wolfram
miedź
cynk i ołów
boksyty
magnezyty
tor
piaski monacytowe (tytan)
złoto
siarka
sól kamienna i warzona
mika
grafit
diamenty
Hutnictwo
żelaza
metali kolorowych
Przemysł
maszynowy i metalowy
środków transportu
elektrotechniczny
chemiczny
materiałów budowlanych i szklarski
włókienniczy i odzieżowy
skórzany i obuwniczy
papierniczy
spożywczy
różny
wielkie elektrownie wodne
inne ważniejsze
naftociągi
gazociągi
grunty nawadniane
Karāchi
Lahore
Amritsar
Jālandhar
Ludhiyāna
Dilli (Delhi)
Agra
Kānpur
Lucknow
Varānasi
Patna
Kalkātā (Kalkuta)
Bombay (Bombaj)
Poona
Hyderābād
Madrās
Bangalore
Mysore
Madurai
Tiruchchirāppalli
Kolombo
Puttalam
Kandy
Trincomalee
Jaffna
Galle
Colombo
CEJLON
Migamuwa
KOLAMBA
Katukurunda
Chittagong (Chittagaon)
Dhaka
Nārāyangānj
Chandrahganā
Dibrugarh
Uttar Lakhimpur
Gauhāti
Dārjiling
Kālimpong
Siliguri
Calcutta
Bārisāl
Jamshedpur
Rourkela
Raigarh
Bilāspur
Nāgpur
Rajnāndgaon
Chandā
Kolhāpur
Belgaon
Gadag
Hubali
Ballari
Bangalore
Kozhikode
Kottayam
Alleppey
Kollam
Tuticorin
Tiruchchendur
Pondicherry
Vishākhapatanam
Rājamahendri
Vijayawāda
Nellore
Madras
Maczkund
Sholapur
Aurangābād
Ahmadnagar
Nānded
Bodhan
Wārangal
Sikandarābād
Hyderābād
Gulburga
Nāgārjunsāgar
Guntur
Indore
Ujjain
Ratlām
Mandsor
Chambal
Gwāliyar
Agarā (Agra)
Ajmer
Sāmbhar
Jodhpur
Bikaner
Jaisalmer
Bhuj
Jāmnagar
Porbandar
Rājkot
Bhāvnagar
Surat
Bhiwānī
Rohtak
Ambala
Simla
Srinagar
Rawalpindi
Peshāwar
Multān
Lahore
Lyallpur
Sahiwal (Montgomery)
Quetta
Sukkur
Hyderābād
Karāchi
Tando Ādam
Haidarābād
Khairpur
Sibi
Kalāt
Gilgit
Leh
Dhānbād
Jamshedpur
Calcutta
Kharagpur
Midnapur
Bhubaneshwar
Cuttack
Vizagapatam
Rāmagundam
Nagpur
Bombay (Bombaj)
Poona
Sholapur
Aurangābād
Nānded
Bodhan
Wārangal
Sikandarābād
Hyderābād
Gulburga
Nāgārjunsāgar
Guntur
Vijayawāda
Nellore
Madras

Na wsch. od Greenwich
AFGANISTAN
PAKISTAN
INDIE
CHINY
MONGOLIA
BHUTAN
NEPAL
BANGLADESZ
BIRMA
LAOS
KAMBODŻA
REPUBLIKA WIETNAMU
DEMOKRATYCZNA REPUBLIKA WIETNAMU
CEJLON
MORZE ARABSKIE
ZATOKA BENGALSKA
OCEAN INDYJSKI
MORZE PÓŁNOCNOCHIŃSKIE
KARAKORAM KE PVAD
KARACHI (KARACZI)
MUMBAI (BOMBAY)
MADRAS
KALKATA (KALKUTA)
DELHI
LAHORE
KABUL
TEHERAN
KUNMING
CHONGQING (CZUNGKING)
CHENGDU (CZENGTU)
XIAN (SIAN)
ZHENGZHOU
HANOI
SAIGON
PHNOM PENH
RANGOON (RANGUN)
COLOMBO
Skala 1:10 000 000
m 4000 3000 2000 1000 200 0
0 200 500 1000 2000 3000 4000 5000 6000 7000 8000 m

NEPAL

(NEPAL)

Powierzchnia — 140 798 km². Ludność — 9 388 tys. (spis 1961 r.) Stolica – Kātmāndu — 195 tys. mieszkańców w 1960 r. Ustrój — monarchia konstytucyjna. Parlament jednoizbowy wybierany w ⅓ co dwa lata. Partie polityczne — Nepalski Kongres Narodowy i Komunistyczna Partia Nepalu — zdelegalizowane. Język urzędowy — nepalski. Jednostka monetarna — 1 rupia nepalska = 100 paisa. Podział administracyjny — 14 okręgów

BHUTAN

(DRUK – YUL)

Powierzchnia — 41.400 km². Ludność — 800 tys. (szac. 1964). Stolica — Thimphu — 10 000 mieszkańców. Ustrój — monarchia absolutna. Zgromadzenie Narodowe i Rząd ma charakter doradczy. Partie polityczne: Bhutański Kongres Narodowy — partia działająca na terenie Indii. Język urzędowy — tybetański. Jednostka monetarna — 1 rupia indyjska = 10 anna = 100 naya paisa.
Na mocy układu z 1949 r. Bhutan znajduje się pod opieką Indii, która reprezentuje go w sprawach zagranicznych i posiada wyłączne prawo udzielania pomocy gospodarczej.

CEJLON

(LANGKA)

Powierzchnia — 65 610 km². Ludność 10 624.5 tys. (spis 1963). Stolica — Kolambo — 515 tys. mieszkańców w 1963 r. Ustrój — monarchia parlamentarna, członek Brytyjskiej Wspólnoty Narodów. Głową państwa jest monarcha brytyjski reprezentowany przez generalnego gubernatora. Parlament dwuizbowy Senat i Izba Reprezentantów wybierana co 5 lat. Partie polityczne: Zjednoczona Partia Narodowa, Cejlońska Partia Wolności, Tamilska Partia Federalna, Zjednoczony Front Lewicy i inne. Język urzędowy — syngaleski. Jednostka monetarna — 1 rupia cejlońska = 100 centów. Podział administracyjny — 9 prowincji.

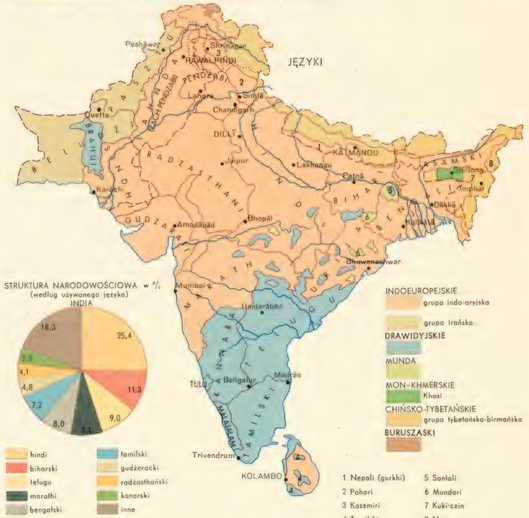

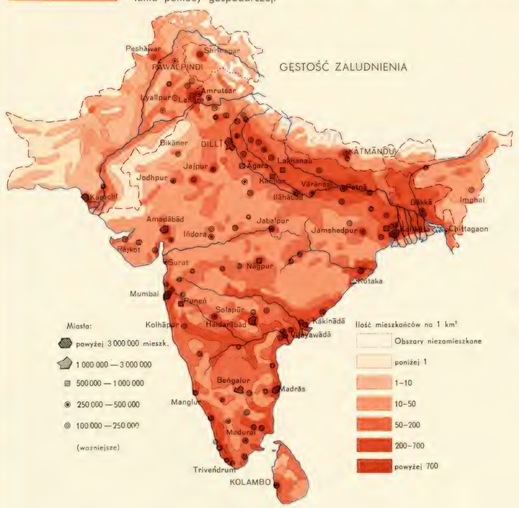



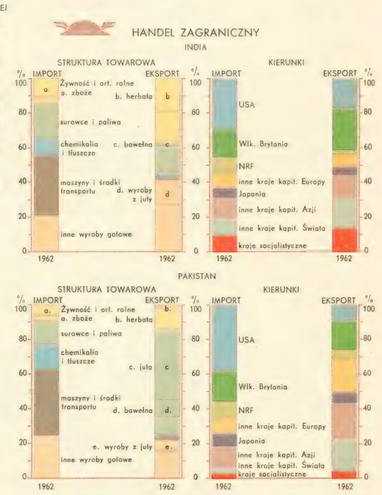

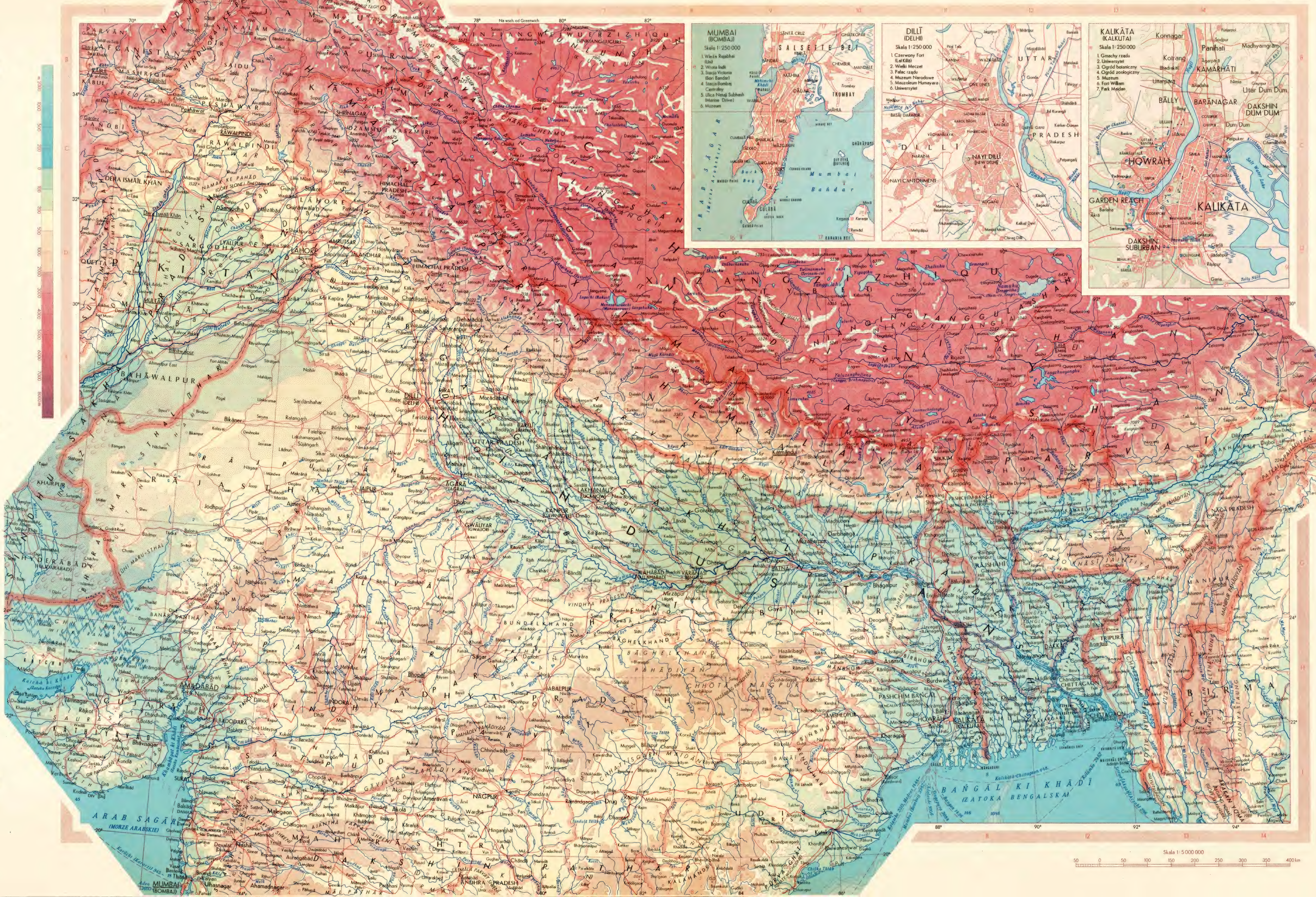
MUMBAI (BOMBAJ)
Skala 1:250 000
1. Wieża Rajabhai (Ulu)
2. Wrota Indii
3. Stacja Victoria (Bori Bandar)
4. Stacja Bombaj Centrolny
5. Ulica Netaji Subhash (Marine Drive)
6. Muzeum
DILLĪ (DELHI)
Skala 1:250 000
1. Czerwony Fort (Lal Kila)
2. Wielki Meczet
3. Pałac rządu
4. Muzeum Narodowe
5. Mauzoleum Humayara
6. Uniwersytet
KALIKĀTA (KALKUTA)
Skala 1:250 000
1. Gmachy rządu
2. Uniwersytet
3. Ogród botaniczny
4. Ogród zoologiczny
5. Muzeum
6. Fort William
7. Park Maidan
Na wsch. od Greenwich
ARAB SAGAR (MORZE ARABSKIE)
BANGAL KI KHADĪ (ZATOKA BENGALSKA)
Skala 1:5 000 000

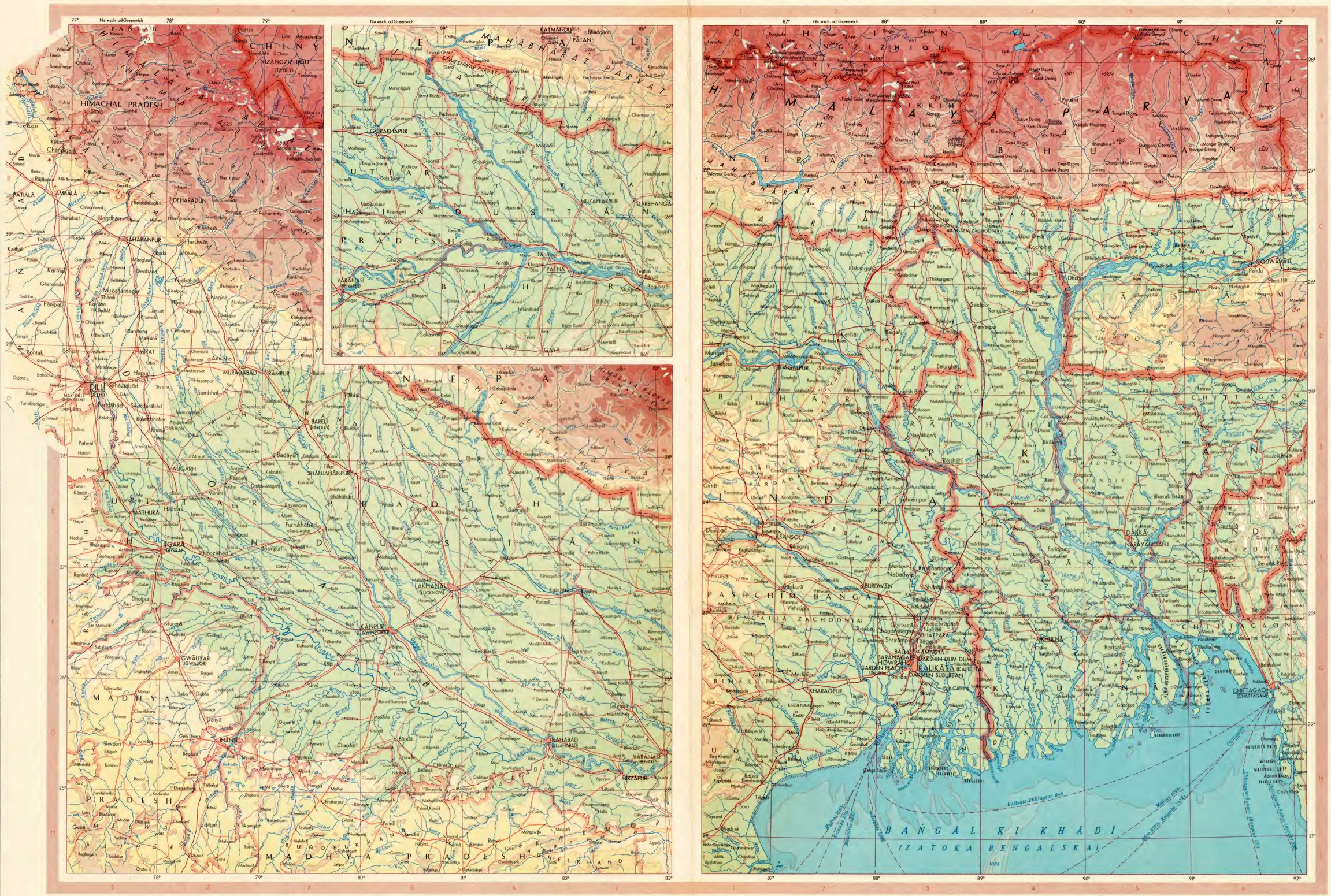
Na wsch. od Greenwich
HIMACHAL PRADESH
Simla
Chandigarh
PATIALA
AMBALA
DEHRADUN
SAHARANPUR
Hardwar
Karnal
Panipat
Meerut
MIRAT
DILLI
DELHI
NAYI DELHI
Ghaziabad
Faridabad
Gurgaon
MURADABAD
RAMPUR
Sambhal
BAREILI
BARELI
Badayun
ALIGARH
SHAHJAHANPUR
MATHURA
Mathras
AGRA
Firozabad
Etawah
Farrukhabad
Mainpuri
LAKHNAU
LUCKNOW
KANPUR
CAWNPORE
GWALIYAR
(GWALIOR)
JHANSI
ALLAHABAD
VARANASI
MIRZAPUR
KATMANDU
PATAN
GORAKHPUR
MUZAFFARPUR
DARBHANGA
PATNA
GAYA
VARANASI
BENARES
UTTAR PRADESH
MADHYA PRADESH
BIHAR
NEPAL
MAHABHARATA PARVAT
HIMALAYA PARVAT
CHINY
XIZANGZIHIQU
(TYBET)
m 1000 500 200 10 0
0 100 200 300 500 1000 2000 3000 4000 5000 6000 7000 8000 m

Na wsch. od Greenwich
CHINY
XIZANGZIHIQU
(TYBET)
SIKKIM
Darjiling
Kalimpong
Jalpaiguri
Cooch Behar
Alipur Dwar
Kochbihar
Dhubri
GAUHATI
Shillong
Silchar
Aizawl
Agartala
TRIPURA
Comilla
Chandpur
Barisal
Bhairab Bazar
DAKKA
NARAYANGANJ
Mymensingh
Jamalpur
Sirajganj
Rajshahi
Bogra
Rangpur
Dinajpur
Malda
Kishanganj
Purnia
Saharsa
Katihar
Nawabganj
Kaishahi
Faridpur
Madhubpur
Jangipur
Berhampur
Murshidabad
Nabadwip
Krishnanagar
Shantipur
Chandannagar
Bhatpara
Naihati
Barasat
Bangaon
Ghatal
Midnapur
Tamluk
Kanthi
Contai
Diamond Harbour
Howrah
Garden Reach
Kalikata (Kalkuta)
Dakshin Dum Dum
Dakshin Suburban
Khulna
Jessore
Faridpur
Barisal
Chittagon
Chittagam
Cox's Bazar
Sandwip
Hatiya
Kutubdia
Ramu
Chakaria
Kaptai
Rangamati
Bhadrak
Balasor
Cuttack
Puri
Kalikata-Chittagon 668
Madras 1674
Aden 6973
Kolombo 1347
BAŃGAL KI KHĀDĪ
(IZATOKA BENGALSKA)
Skala 1:2 500 000
20 0 20 40 60 80 100 km

Na wschód Greenwich
ANKARA
Skala 1:250 000
1. Parlament
2. Uniwersytet
3. Cytadela
4. Muzeum Etnograficzne
DIMACHQ (DAMASZEK)
Skala 1:250 000
1. Parlament
2. Uniwersytet
3. Muzeum Narodowe
4. Cytadela i suk Bazarel
5. Wielki Meczet Omajadów
6. Mauzoleum Saladyna
BAGHDĀD
Skala 1:250 000
1. Parlament
2. Uniwersytet
3. Muzeum Irackie
4. Meczet Kāzimayn
5. Meczet Szejcha Abd-al-Qādira al-Gailānī
TEHRĀN
Skala 1:250 000
1. Pałac Szacha
2. Parlament (Medżlis)
3. Uniwersytet
4. Pałac Gulistan
5. Muzeum Archeologiczne
6. Bazar
KARĀCHI
Skala 1:250 000
1. Gmachy rządu
2. Uniwersytet
3. Zarząd miejski
4. Doki
AL-ĀDAN (ADEN)
Skala 1:250 000
Ash-Shaykh 'Uthmān
Skala 1:10 000 000
km 5000 4000 3000 2000 1000 200 0 200 500 1000 2000 3000 4000 5000 m
100 0 100 200 300 400 500 600 700 800 km

ARABIA SAUDYJSKA
(AL-'ARABIYA AS-SAUDIYA)
KRÓLESTWO ARABII SAUDYJSKIEJ
(AL-MAMLAKA AL-'ARABIYYA AS-SA'ŪDIYYA)

Powierzchnia — 2 253,3 tys. km². Ludność — ok. 6 400 tys. (szac. 1962). Stolica — Ar-Riyad (Rijad) — 169 tys. mieszkańców w 1962 r. Religijną stolicą kraju i całego islamu jest Mekka. Ustrój — absolutna monarchia dziedziczna. Partie polityczne nie istnieją. Język urzędowy — arabski. Jednostka monetarna — 1 rial saudyjski = 20 qurush. Podział administracyjny — 4 prowincje.

MASKAT I OMAN
(MASQUAṬ WA'UMĀN)

Powierzchnia — ok. 212 tys. km². Ludność — ok. 565 tys. (szac. 1962). Stolica — Masqat (Maskat) — ok. 5 tys. mieszkańców w 1960 r. Ustrój — monarchia absolutna (sułtanat), związana od 1951 r. z Wielką Brytanią układem o przyjaźni, handlu i żegludze, którą reprezentuje konsul generalny. Partie polityczne nie istnieją. Język urzędowy — arabski. Jednostka monetarna — 1 rupia indyjska = 50 omańskich baiza (tylko w monetach zdawkowych).

W 1954 r. nowo wybrany imam wystąpił zbrojnie przeciw sułtanowi i ogłosił niezależność imamatu Omanu (stolica — Nizwa). Po stłumieniu powstania, Oman został zajęty przez sułtana Maskatu. Niektóre państwa arabskie uznały niepodległość Omanu.

JEMEN
(AL-YAMAN)
JEMEŃSKA REPUBLIKA ARABSKA
(AL-JUMHURIYYA AL- ARABIYYA AL-YAMANIYYA)

Powierzchnia — 195 tys. km². Ludność — ok. 5 000 tys. (szac. 1962). Stolica — San'a — ok. 100 tys. mieszkańców w 1961 r. Ustrój — republika. Władza ustawodawcza należy do Rady Konsultatywnej o kadencji trzyletniej; dodatkowym organem jest Rada Obrony Narodowej. Partie polityczne: Jemeński Związek Postępowy, Związek Arabów Jemeńskich. Język urzędowy — arabski. Jednostka monetarna — 1 rial (funt jemeński, amadi) = 40 bukszów (bugshahs) = 80 halala. Podział administracyjny — 7 prowincji (liwa).

KUWEJT
(AL-KUWAYT)

Powierzchnia — 15 540 km². Ludność — 322 tys. (spis 1961). Stolica — Al-Kuwayt (Kuwejt) — 97 tys. mieszkańców w 1961 r. (zespół miejski — 151 tys.). Ustrój — monarchia konstytucyjna; parlament — Zgromadzenie Narodowe (Medjlis al-Ummaq) — jednoizbowy, wybierany co 3 lata. Partie polityczne nie istnieją. Język urzędowy — arabski. Jednostka monetarna — 1 dinar kuwejcki (kuwait dinar) = 10 dirham = 1000 filów. Podział administracyjny — 3 departamenty.

KRAJE ZALEŻNE

PROTEKTORAT ARABII POŁUDNIOWEJ (PROTECTORATE OF SOUTH ARABIA). Powierzchnia — 290 000 km². Ludność — 1 250 tys. (szac. 1963). Siedziba władz — Aden — 99 tys. mieszkańców w 1963 r. Ustrój—protektorat brytyjski obejmujący 23 jednostki polityczne, z których 14 tworzy Federację Południowoarabską ze stolicą w Al-Itihad. Na mocy układów, Wielka Brytania jest odpowiedzialna za obronę, sprawy zagraniczne i bezpieczeństwo wewnętrzne. Najwyższa władza należy do wysokiego komisarza, który reprezentuje monarchę Wielkiej Brytanii. Partie polityczne: Zjednoczona Partia Ludowa, Ludowa Partia Socjalistyczna, Liga Południowoarabska, Partia Ludowego Kongresu Konstytucyjnego i inne. Języki urzędowe: angielski i arabski.

BAHRAIN (BAHRAIN, JUZUR AL-BAHRAYN). Powierzchnia — 598 km². Ludność — 160 tys. (szac. 1963). Stolica — Al-Manamah (Manama) — 56 tys. mieszkańców w 1962 r. Ustrój — monarchia (szejkat).

KATAR (QAṬAR). Powierzchnia — 22 000 km². Ludność — 55 tys. (szac. 1962). Stolica — Ad-Dawha (Doha) — 35 tys. mieszkańców w 1962 r. Ustrój — monarchia (szejkat).

OMAN TRAKTATOWY (TRUCIAL OMAN, 'UMAN AS-SULH). Wybrzeże Szczęśliwości: nazwy dawniejsze: Oman'al-Mutasali, Wybrzeże Pojednania, Wybrzeże Rozbójnicze, Wybrzeże Piratów. Powierzchnia — 83 600 km². Ludność — 111 tys. (szac. 1962). Stolica — Dubayy (Dubaj) — 55 tys. mieszkańców w 1962 r. Ustrój — monarchia (grupa 7 księstw — 3 sułtanaty i 4 szejkaty). Sprawy obrony i polityki zagranicznej Bahrajnu, Kataru i Omanu należą do kompetencji rządu brytyjskiego, reprezentowanego przez brytyjskich przedstawicieli politycznych, podległych rezydentowi politycznemu w Manamie.

STREFA NEUTRALNA. Obszar o powierzchni 9 000 km² pomiędzy Arabią Saudyjską a Irakiem. Strefa jest niezamieszkana; ludność koczownicza sąsiadujących państw korzysta na jednakowych prawach z pastwisk i wody. Na poszukiwania i eksploatację ropy naftowej uzyskały koncesje monopole amerykańskie i japońskie

GŁÓWNE TYPY RZEŹBY TERENU

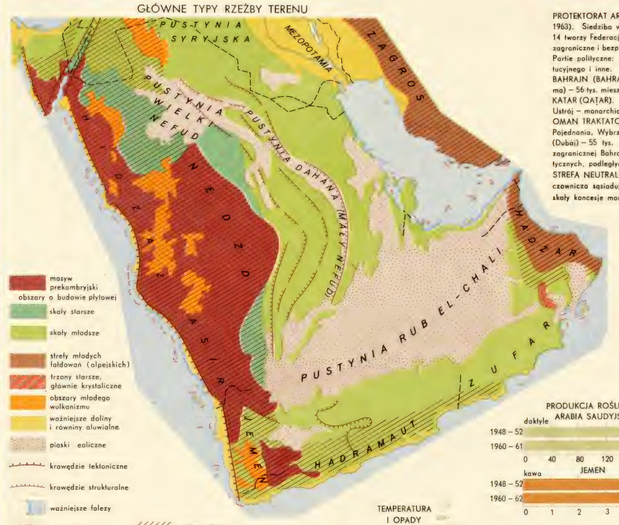

WYDOBYCIE ROPY NAFTOWEJ

ZATOKA PERSKA (ZAGŁĘBIA I OBSZARY ROPY NAFTOWEJ)

PRODUKCJA ROŚLINNA ARABIA SAUDYJSKA

UŻYTKOWANIE ZIEMI ARABIA SAUDYJSKA

TEMPERATURA I OPADY

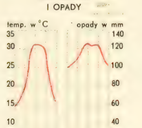

ROLNICTWO, GÓRNICTWO, ENERGETYKA, PRZEMYSŁ

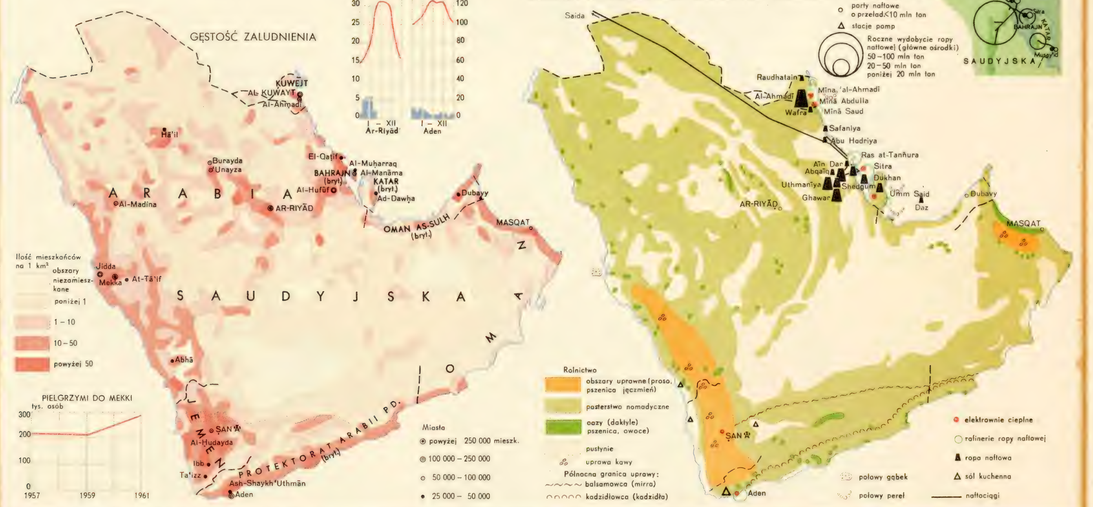

IRAN
CESARSTWO IRANU (KESHVARE SHAHANSHAHI YE IRAN)

Powierzchnia — 1 648 000 km². Ludność — 22 182 tys. (szac. 1963). Stolica — Tehrān (Teheran) — 1 839 tys. mieszkańców w 1960 r. Ustrój — monarchia konstytucyjna. Parlament dwuizbowy — Senat i Narodowe Zgromadzenie Doradcze wybierane co 4 lata. Partie polityczne: Partia Nowego Iranu, Partia Narodowa, Partia Ludowa, Front Narodowy, Ludowa Partia Iranu. Język urzędowy — perski. Jednostka monetarna — 1 rial = 100 dinarów. Podział administracyjny — 11 prowincji i 2 okręgi wydzielone.

AFGANISTAN
KRÓLESTWO AFGANISTANU (DOULAT I PADSHANI YE AFGHANISTAN)

Powierzchnia — 657,5 km². Ludność — 14 994 tys. (szac. 1963). Stolica — Kābul — 236 tys. mieszkańców w 1963 r. Ustrój — monarchia konstytucyjna. Parlament dwuizbowy — Izba Starszych i Izba Ludowa wybierana co 4 lata. Dla powzięcia ważnych decyzji zwoływane jest Wielkie Zgromadzenie złożone z naczelników plemion i kierownictwa osobistości. Partie polityczne nie istnieją. Konstytucja z 1964 r. zezwala na ich tworzenie. Języki urzędowe: pusztu i perski. Jednostka monetarna — 1 afgani = 100 pulów. Podział administracyjny — 7 prowincji.

GŁÓWNE TYPY RZEŹBY TERENU

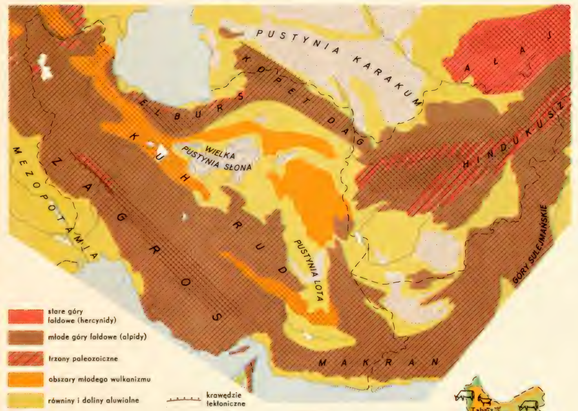

PRODUKCJA GÓRNICZA IRAN

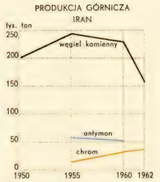

WYDOBYCIE ROPY NAFTOWEJ I PRODUKCJA ENERGII ELEKTRYCZNEJ

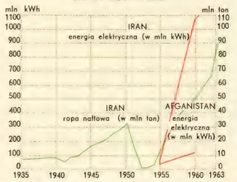

PRODUKCJA NIEKTÓRYCH WYROBÓW PRZEMYSŁOWYCH

ROLNICTWO, GÓRNICTWO, ENERGETYKA, PRZEMYSŁ

STRUKTURA NARODOWOŚCIOWA w %, AFGANISTAN (1963 r.)

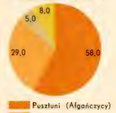

STRUKTURA ZATRUDNIENIA w %, (1956 r.)

TEMPERATURA I OPADY

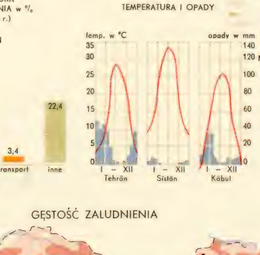

GĘSTOŚĆ ZALUDNIENIA

Rolnictwo
uprawy ryżu warzyw winorośli i upraw technicznych
uprawy zbóż (pszenica, jęczmień) warzyw i upraw technicznych oraz hodowla
pasterstwo półkoczownicze i koczownicze z ośrodkami uprawy roli
lasy
zarośla leśne migdałowe i listaszkowe
nieużytki

Główne obszary upraw
len
bawełna
trzcina cukrowa
buraki cukrowe
tytoń
herbata
winorośl
mak (opium)
palma daktylowa

Przemysł
metalowy
chemiczny
rafinerie nafty
cementowy
szklarski i porcelanowy
włókienniczy
drzewny
skórzany
spożywczy
różny
główne ośrodki wyrobu dywanów

Górnictwo
węgiel kam.
ropa naftowa
żelazo
mangan
chrom
nikiel
miedź
cynk
ołów
cynk i ołów
antymon
złoto
siarka
sól kuchenna

UŻYTKOWANIE ZIEMI

%	IRAN (1960 r.)
10,2	grunty orne
0,7	pastwiska i łąki
20,0	ziemie niewykorzystane rolniczo
10,9	lasy i zarośla
58,2	inne i nieużytki

%	AFGANISTAN (1954 r.)
13,9	grunty orne
4,9	pastwiska i łąki
3,6	niewykorzystane użytki rolne
2,3	lasy i zarośla
75,3	inne i nieużytki

grunty nawadniane

PRODUKCJA ROŚLINNA IRAN, AFGANISTAN

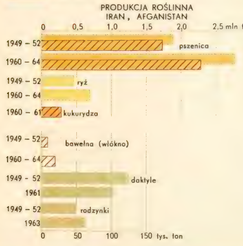

POGŁOWIE ZWIERZĄT IRAN, AFGANISTAN

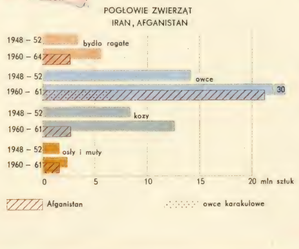

HANDEL ZAGRANICZNY
STRUKTURA TOWAROWA

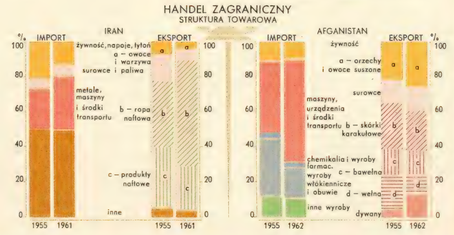

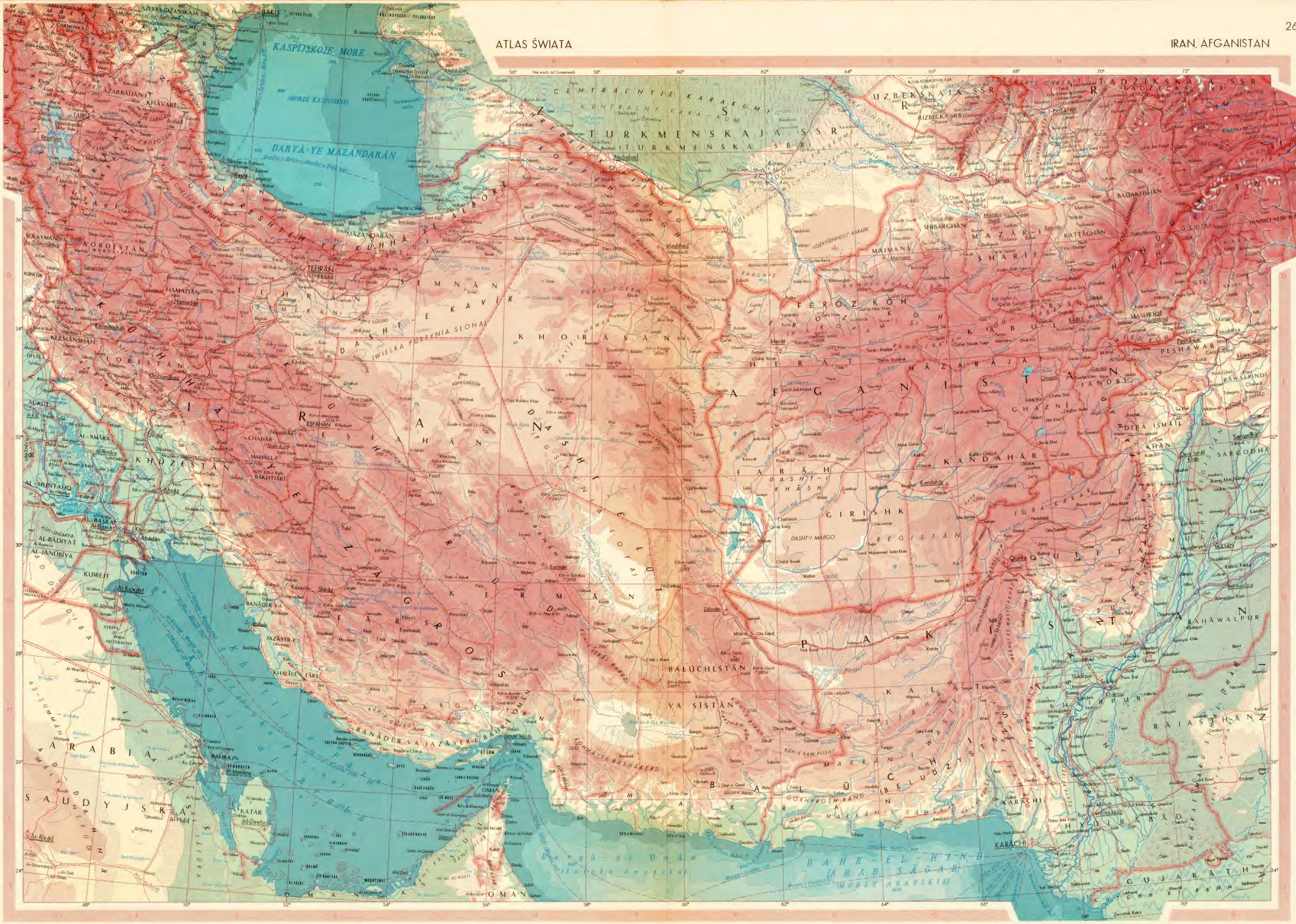
KASPIJSKOJE MORE
(MORZE KASPIJSKIE)
DARYĀ-YE MĀZANDARĀN
BAKU
TURKMENSKAJA SSR
TURKMENISTAN
UZBEKSKAJA SSR
UZBEKISTAN
TADŽIKSKAJA SSR
TADŽYCKA SSR
DUŠANBE
Aschabad
Mashhad
Herāt
Kandahār
Quetta
TEHRĀN
HAMADĀN
KERMĀNSHĀH
ESFAHĀN
SHIRĀZ
Kerman
Zāhedān
Chāh Bahār
BALŪCHESTĀN
VA SĪSTĀN
MAKRĀN
KARACHI
HYDERĀBĀD
MULTĀN
BAHĀWALPUR
PESHĀWAR
RAWALPINDI
KABUL
Al-Kuwayt
KUWEJT
Al-Manāma
BAHRAJN
Ad-Dawḥa
KATAR
Ar-Riyāḍ
SAUDYJSKA ARABIA
OMAN
BAHR-EL-HIND
(ARAB SĀGAH)
(MORZE ARABSKIE)
Skala 1:5 000 000

TURCJA

(TÜRKIYE)

REPUBLIKA TURECKA (TÜRKIYE CUMHURIYETI)

Powierzchnia — 780 576 km². Ludność — 31 118 tys. (szac. 1964). Stolica — Ankara — 130 tys. mieszkańców w 1960 r. (zespół miejski — 650 tys.). Ustrój — republika; parlament dwuizbowy, Senat i Zgromadzenie Narodowe, wybierane co 4 lata. Partie polityczne: Partia Ludowo-Republikańska, Partia Sprawiedliwości, Partia Nowej Turcji, Chłopska Partia Narodowo-Republikańska, Komunistyczna Partia Turcji (od 1923 r. działa nielegalnie) i inne. Język urzędowy — turecki. Jednostka monetarna — 1 lira turecka (türkiye lira) = 100 kurus. Podział administracyjny — 67 prowincji (il,wilâjet), które dzielą się na 570 powiatów (ilce, kaza).

GŁÓWNE TYPY RZEŹBY TERENU

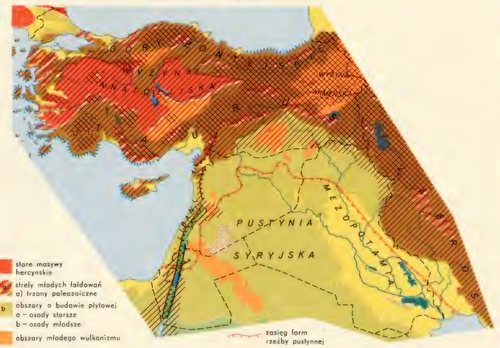

stare masywy hercyńskie
strefy młodych fałdowań a) trzony paleozoiczne
a b obszary o budowie płytowej a – osady starsze b – osady młodsze
obszary młodego wulkanizmu
wulkany niedawno wygasłe
ważniejsze doliny i równiny aluwialne
piaski pustynne, częściowo eoliczne
zasięg form rzeźby pustynnej
formy krasowe
krawędzie tektoniczne
depresje w rowach tektonicznych
ważniejsze fałdy
rzeźba wysokogórska
rzeźba górska

PRODUKCJA ROŚLINNA
TURCJA



PRODUKCJA ROŚLINNA
IZRAEL

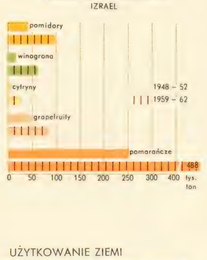

UŻYTKOWANIE ZIEMI

POGŁOWIE ZWIERZĄT HODOWLANYCH
TURCJA

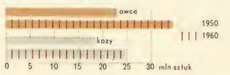

PRODUKCJA NIEKTÓRYCH WYROBÓW PRZEMYSŁOWYCH

WSKAŹNIK PRODUKCJI PRZEMYSŁOWEJ

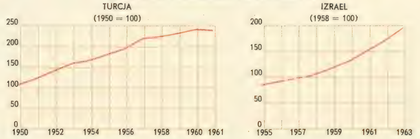

IZRAEL

(JISROEL)

PAŃSTWO IZRAEL (MEDINAT JISROEL)

Powierzchnia — 20 700 km². Ludność — 2 474 tys. (szac. 1964). Stolica — Yerūshālaim (Jerozolima) — 175,5 tys. mieszkańców w 1962 r. Ustrój — republika; parlament jednoizbowy (Knesset), wybierany co 4 lata. Partie polityczne: Robotnicza Partia Izraela, Partia Wolności, Partia Liberalna, Narodowa Partia Religijna, Zjednoczona Partia Robotnicza, Zjednoczenie Pracy, Komunistyczna Partia Izraela i inne. Języki urzędowe — hebrajski i arabski. Jednostka monetarna — 1 funt izraelski = 100 agorot. Podział administracyjny — 6 okręgów (Machoz).

CYPR

(KYPROS, KIBRIS)

REPUBLIKA CYPRU (KYPRIAKE DEMOKRATIA, KIBRIS CUMHURIYETI)

Powierzchnia — 9 251 km². Ludność — 587 tys. (szac. 1964). Stolica — Leukósia (Nikozja) — 47 tys. mieszkańców w 1962 r. (zespół miejski — 100 tys.). Ustrój — republika; członek Brytyjskiej Wspólnoty Narodów. Parlament trzyizbowy — Izba Reprezentantów oraz dwie Izby Narodowościowe — grecka i turecka, wybierane co 5 lat. Partie polityczne: Zjednoczony Demokratyczny Front Narodowy, Związek Narodowy Turków Cypryjskich, Postępowa Partia Ludu Pracującego i inne. Języki urzędowe — grecki i turecki. Jednostka monetarna — 1 funt cypryjski = 20 szylingów cypryjskich = 1000 milów. Podział administracyjny — 6 okręgów.

GĘSTOŚĆ ZALUDNIENIA

ROZWÓJ LUDNOŚCI
TURCJA

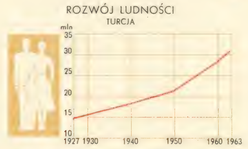

ROZWÓJ LUDNOŚCI
IZRAEL

STRUKTURA ZATRUDNIENIA w % (1960)
TURCJA



STRUKTURA ZATRUDNIENIA w % (1961)
IZRAEL

PRODUKCJA GÓRNICZA



PRODUKCJA ENERGII ELEKTRYCZNEJ w mln kWh

HANDEL ZAGRANICZNY
STRUKTURA TOWAROWA

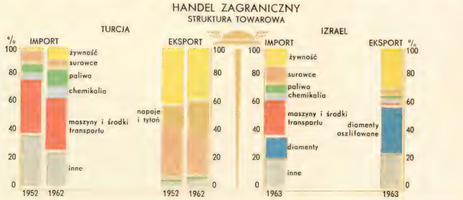

LIBAN

(AL-LUBNĀN)

REPUBLIKA LIBAŃSKA (AL-JUMHŪRIYYA AL-LUBNĀNIYYA)

Powierzchnia — 10 400 km². Ludność — 2 277 tys. (szac. 1963). Stolica — Beyroūt (Bejrut) — 500 tys. mieszkańców w 1960 r. Ustrój — republika; parlament jednoizbowy (Izba Deputowanych), wybierany co 4 lata. Partie polityczne: Unia Konstytucyjna, Grupa Ahmeda al-Asaada, Falanga Libańska, Blok Narodowy, Partia Socjalistyczno-Postępowa, Partia Narodowo-Liberalna, Libańska Partia Komunistyczna i inne. Język urzędowy — arabski. Jednostka monetarna — 1 funt libański (lira) = 100 kirmas (piastrów). Podział administracyjny — 5 okręgów (mohafazat).

SYRIA

(AS-SURIYA)

ARABSKA REPUBLIKA SYRYJSKA
(AL-JUMHŪRIYYA AL-'ARABIYYA AS-SŪRIYYA)

Powierzchnia — 184 920 km². Ludność — 5 307 tys. (szac. 1963). Stolica — Dimachq (Damaszek) — 600 tys. mieszkańców w 1963 r. Ustrój — republika; parlament jednoizbowy, wybierany co 4 lata (rozwiązany w 1962 r.). Najwyższą władzę sprawuje Narodowa Rada Rewolucji. Partie polityczne: Socjalistyczna Partia Odrodzenia Arabskiego (Baas), Syryjska Partia Komunistyczna (działa nielegalnie). Język urzędowy — arabski. Jednostka monetarna — 1 funt syryjski = 100 piastrów. Podział administracyjny — 11 okręgów (mohafazat) i 1 miasto wydzielone.

IRAK

(AL-'IRĀQ)

REPUBLIKA IRACKA (AL-JUMHŪRIYYA AL-'IRĀQIYYA)

Powierzchnia — 438 446 km². Ludność — 6 803 tys. (szac. 1962). Stolica — Baghdad (Bagdad) — 827,5 tys. mieszkańców w 1960 r. Ustrój — republika; parlament jednoizbowy (Zgromadzenie Narodowe), wybierany co 4 lata (rozwiązany w 1963 r.). Najwyższą władzę sprawuje Narodowa Rada Rewolucyjna. Partie polityczne: Arabski Związek Socjalistyczny Iraku (partia legalna), Socjalistyczna Partia Odrodzenia Arabskiego (Baas), Kurdyjska Partia Demokratyczna, Iracka Partia Komunistyczna — działają nielegalnie. Język urzędowy — arabski. Jednostka monetarna — 1 dinar iracki = 5 rial = = 20 dirhem = 1000 filów. Podział administracyjny — 14 prowincji (liwa).

JORDANIA

(AL-'URDUN)

HASZYMIDZKIE KRÓLESTWO JORDANII
(AL-MAMLAKA AL-'URDUNIYYA AL-HĀSHIMIYYA)

Powierzchnia — 96 610 km². Ludność — 1 827 tys. (szac. 1964). Stolica — Ammān — 300 tys. mieszkańców w 1964 r. Ustrój — monarchia konstytucyjna; parlament dwuizbowy (Senat i Izba Reprezentantów), wybierany co 4 lata. Partie polityczne: Arabski Blok Konstytucyjny, Narodowa Partia Socjalistyczna, Socjalistyczny Ruch Odrodzenia Arabskiego, Front Narodowy, Jordańska Partia Komunistyczna (działa nielegalnie) i inne. Język urzędowy — arabski. Jednostka monetarna — 1 dinar jordański = 1000 filów. Podział administracyjny — 9 prowincji (liwa).

ROLNICTWO, GÓRNICTWO, PRZEMYSŁ, ENERGETYKA

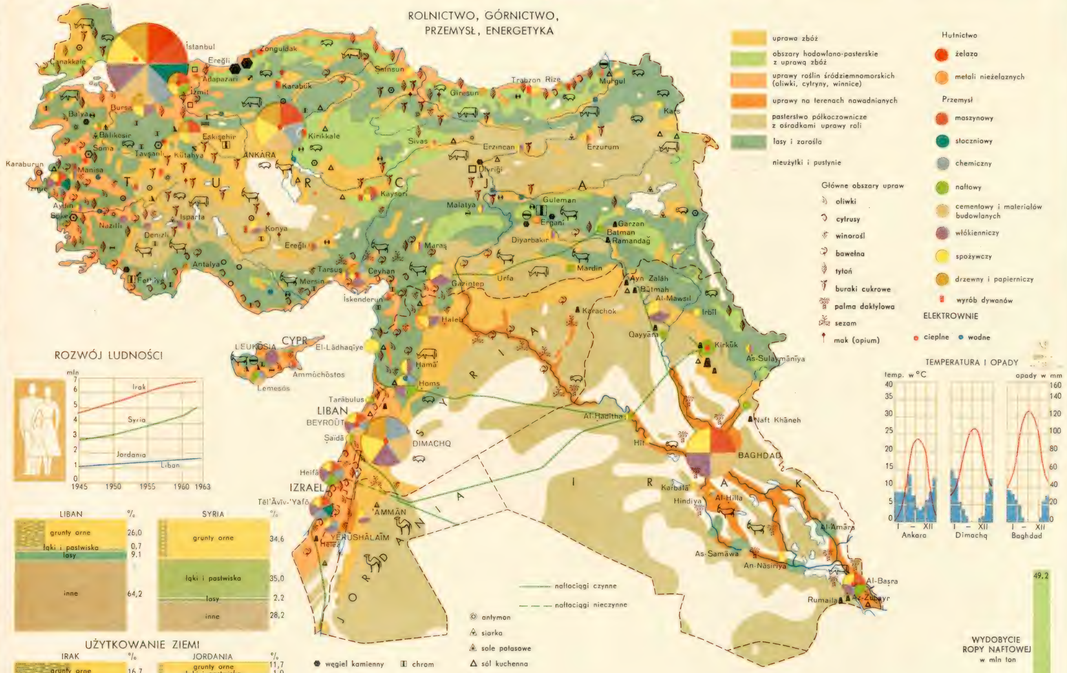
uprawa zbóż
obszary hodowlano-pasterskie z uprawą zbóż
uprawy roślin śródziemnomorskich (oliwki, cytryny, winnice)
uprawy na terenach nawadnianych
pasterstwo półkoczownicze z ośrodkami uprawy roli
lasy i zarośla
nieużytki i pustynie
Główne obszary upraw
oliwki
cytrusy
winorośl
bawełna
tytoń
buraki cukrowe
palma daktylowa
sezam
mak (opium)
Hutnictwo
żelazo
metali nieżelaznych
Przemysł
maszynowy
stoczniowy
chemiczny
naftowy
cementowy i materiałów budowlanych
włókienniczy
spożywczy
drzewny i papierniczy
wyrób dywanów
ELEKTROWNIE
cieplne
wodne
nafto-ciągi czynne
nafto-ciągi nieczynne
antymon
siarka
sole potasowe
sól kuchenna
fosforyty
boracyt
azbest
pumeks
węgiel kamienny
węgiel brunatny
ropa naftowa
żelazo
mangan
chrom
miedź
cynk i ołów
boksyty
rtęć
Istanbul
Ankara
Samsun
Trabzon
Rize
Mardin
Kars
Erzurum
Sivas
Erzincan
Malatya
Kayseri
Konya
Antalya
Adana
Mersin
Tarsus
Ceyhan
Iskenderun
Diyarbakir
Urfa
Gaziantep
Batman
Ramandağ
Ayn Zalah
Al-Mawsil
Irbil
Kirkuk
As-Sulaymānīya
Karachok
Qayyara
Al-Hasinja
Naft Khāneh
BAGHDAD
Karbala
Hindiya
Al-Hilla
Al-Amara
As-Samawa
An Nāsiriya
Al-Basra
Rumaila
Az-Zubayr
Al-Ḥudaydah
Ṣan'ā'
Ta'izz
Aden
Mukalla
Ash Shiḥr
Al Ghayḍah
Al Ma'rib
Ash Shawbak
Ma'ān
Al Ḥillah
Ar Ramādī
Ar Rutbah
Ar Ḥadīthah
Ar Ṭurayf
Ar Ṭuqayqah
Ar Rafā'
Ar Ramthā
Ajlūn
Al Karak

Na wsch. od Greenwich
KARADENIZ
(MORZE CZARNE)
MARMARA DENIZI
(MORZE MARMARA)
ISTANBUL
KONSTANTYNOPOL
ANKARA
KAYSERI
KONYA
ADANA
GRUZIŃSKA SSR
ROSSIJSKAJA SFSR
AZERBAJDŻAŃSKAJA SSR
ARMEŃSKA SSR
TBILISI
BAKU
EREVAN
KASPIJSKOJE MORE
(MORZE KASPIJSKIE)
DARYĀ-YE MĀZANDARĀN
TABRIZ
ZARRAIJAN
KOHHĀVARI
TEHRĀN
KERMĀNSHĀH
HAMADĀN
KORDESTĀN
MĀZANDARĀN
KUHHĀ-YE ALBORZ
SEMNĀN
DASHTE (WIELKA PUSTYNIA SOLNA)
ESFAHĀN
CHAHAR MAHALL
BAKHTIARI
KHUZESTAN
ABADĀN
BANĀDER-E
JAZ YER-E
KHALIJ-E FĀRS
KUWEJT
AL-KUWAYT
STREFA NEUTRALNA
AL-BĀDIYAT
AL JANŪBIYA
AL-MAWSIL
MOSUL
BĀDIYAT
AL-JAZIRA
BAGHDĀD
BAGDAD
ASH-SHĀM
BĀDIYAT ASH-SHIMĀLIYA
DUGHMĀN RUWALA
AN NAFŪD
(WIELKI NEFUD)
JABAL SHAMMAR
NAJD
(NEHID ZD)
ARABIA SAUDYJSKA
SYRIA
Hamā
Homs
Dimacho
BEYROUT
BEIRUT
LIBAN
Ammān
TEL AVIV-YAFO
JERUZALEM
IZRAEL
STREFA PUSTYNI
EL-ISKANDARIYA
(ALEKSANDRIA)
EL-QAHIRA
(KAIR)
ES-SINĀ
(PŁW. SYNAJ)
BAHR AL-AHMAR
(MORZE CZERWONE)
BAHR EL-ABYAD EL-MUTAWASSIT
(MORZE ŚRÓDZIEMNE)
AKDENIZ
KYPROS
(KIBRIS)
KRÈTE
(KRETA)
ZJEDNOCZONA REPUBLIKA ARABSKA
ES-SAHRĀ EL-GHARBIYA
(PUSTYNIA ZACHODNIA)
ES-SAHRĀ ET-TIH
(PUSTYNIA TIH)
Bir Sa'īd
Port Said
Suwaysh
(Suez)
Ash-Shuqayq
Ash-Sharīqa
Ash-Shubayka
Al-Ḥajara
Al-Ḥawīyā
Al-Ḥabaka
Al-Qayṣūma
Al-Ḥalī
Al-Bowayb'a
Al-Mazhāb
Al-Ḥarīq
Al-Ḥazm
Al-Ḥawṭa
Al-Ḥilla
Al-Ḥarūq
Al-Ḥāyir
Al-Ḥāmī
Al-Ḥawīyā
Al-Ḥabaka
Al-Ḥarīq

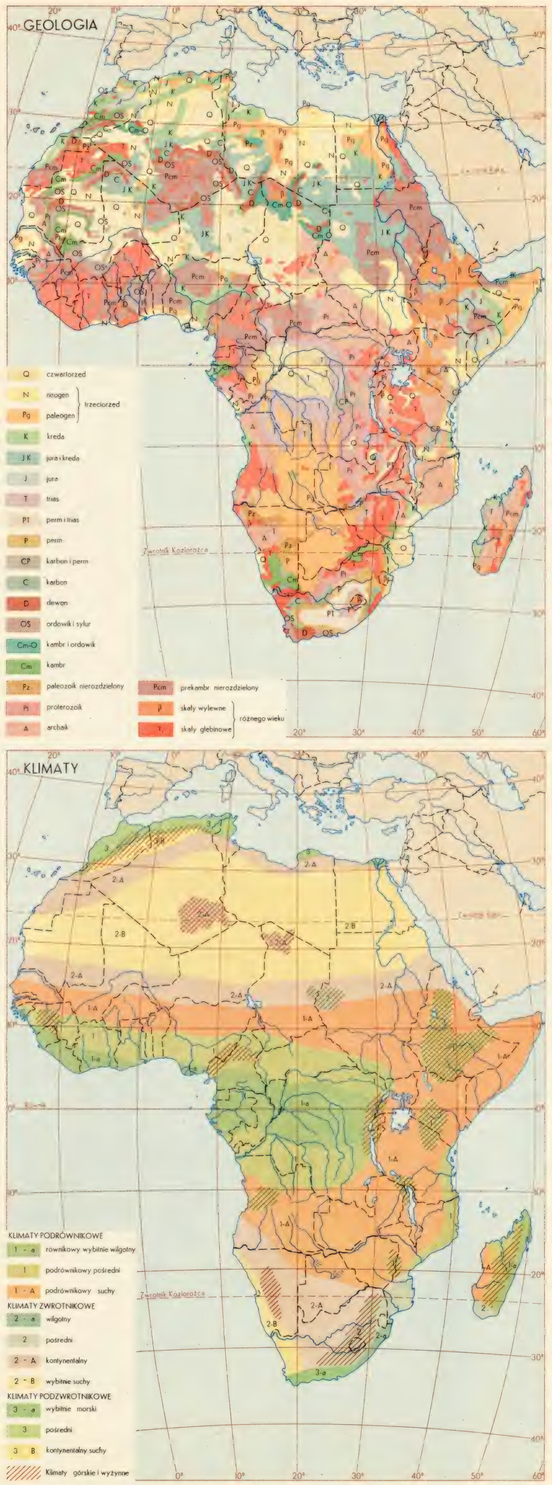

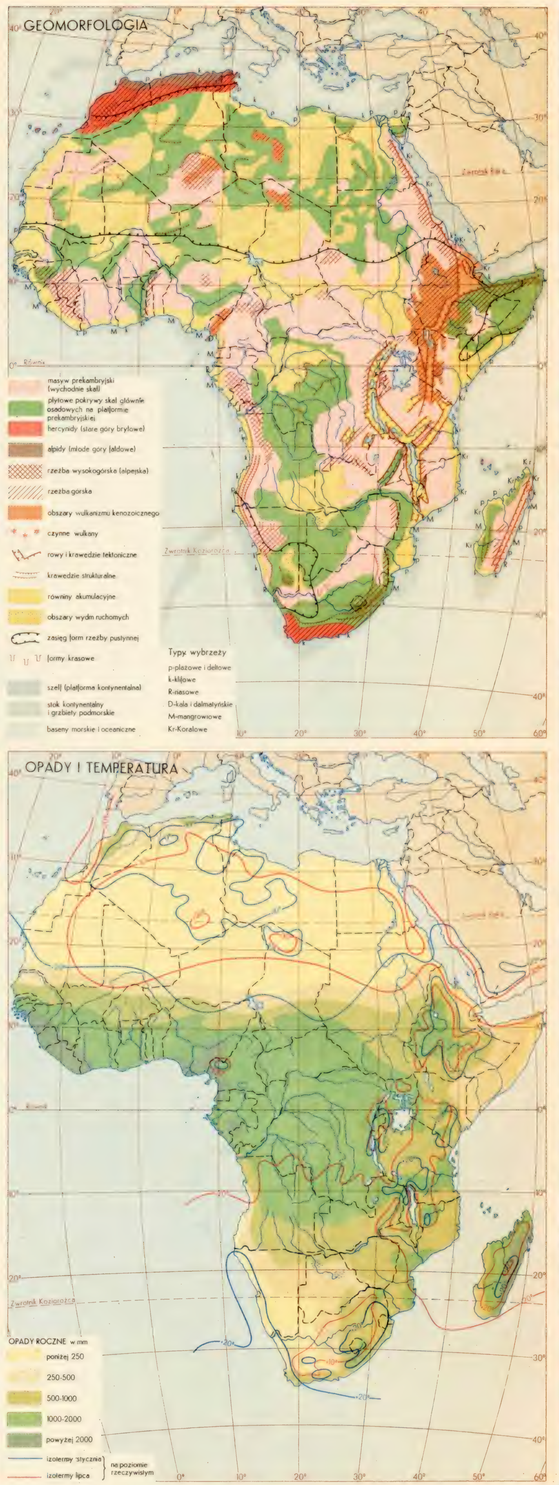

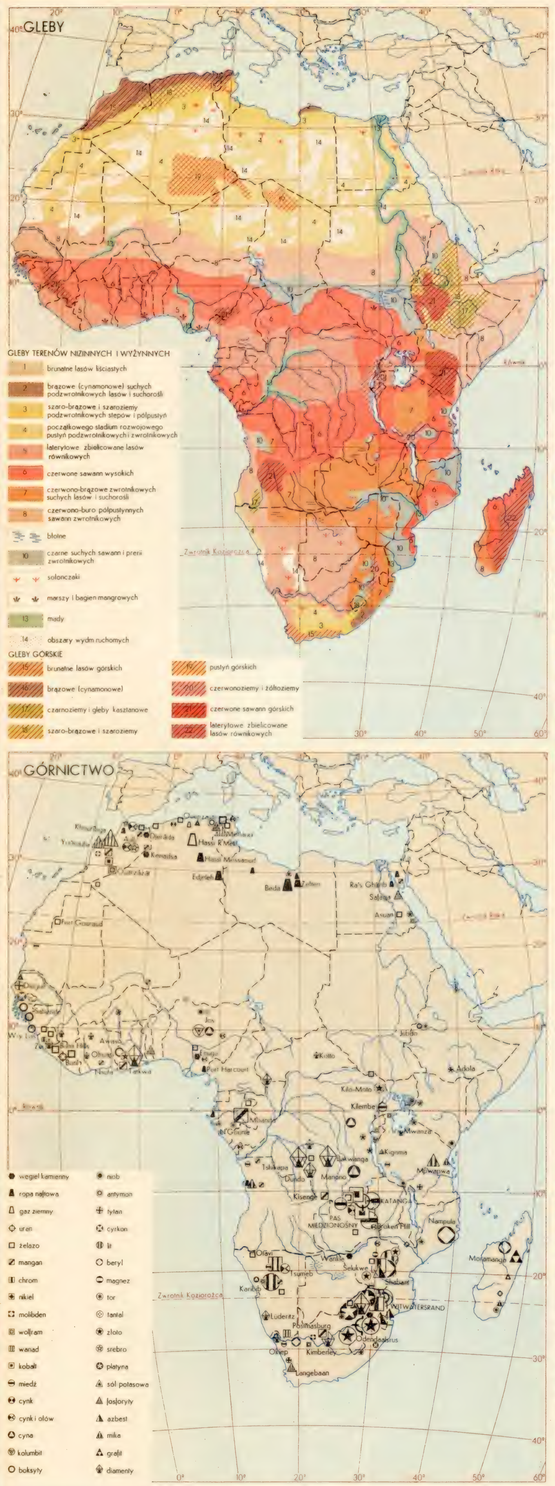

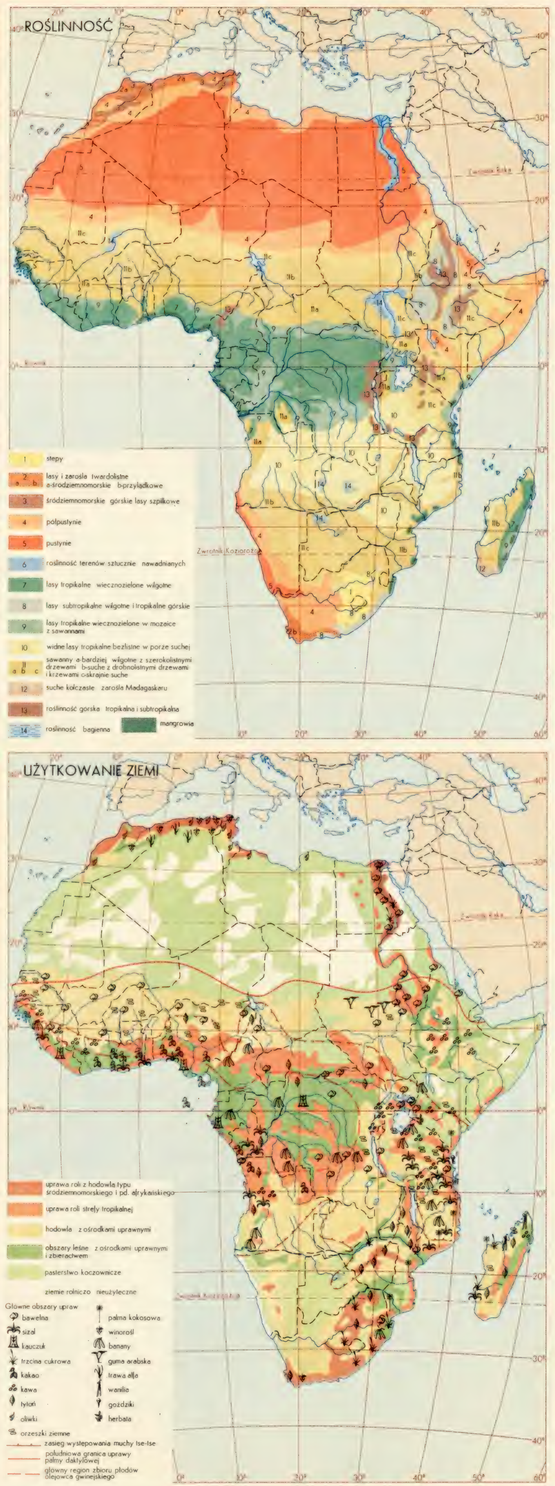

Skala 1:60 000 000
500 0 500 1000 1500 2000 2500 3000 km

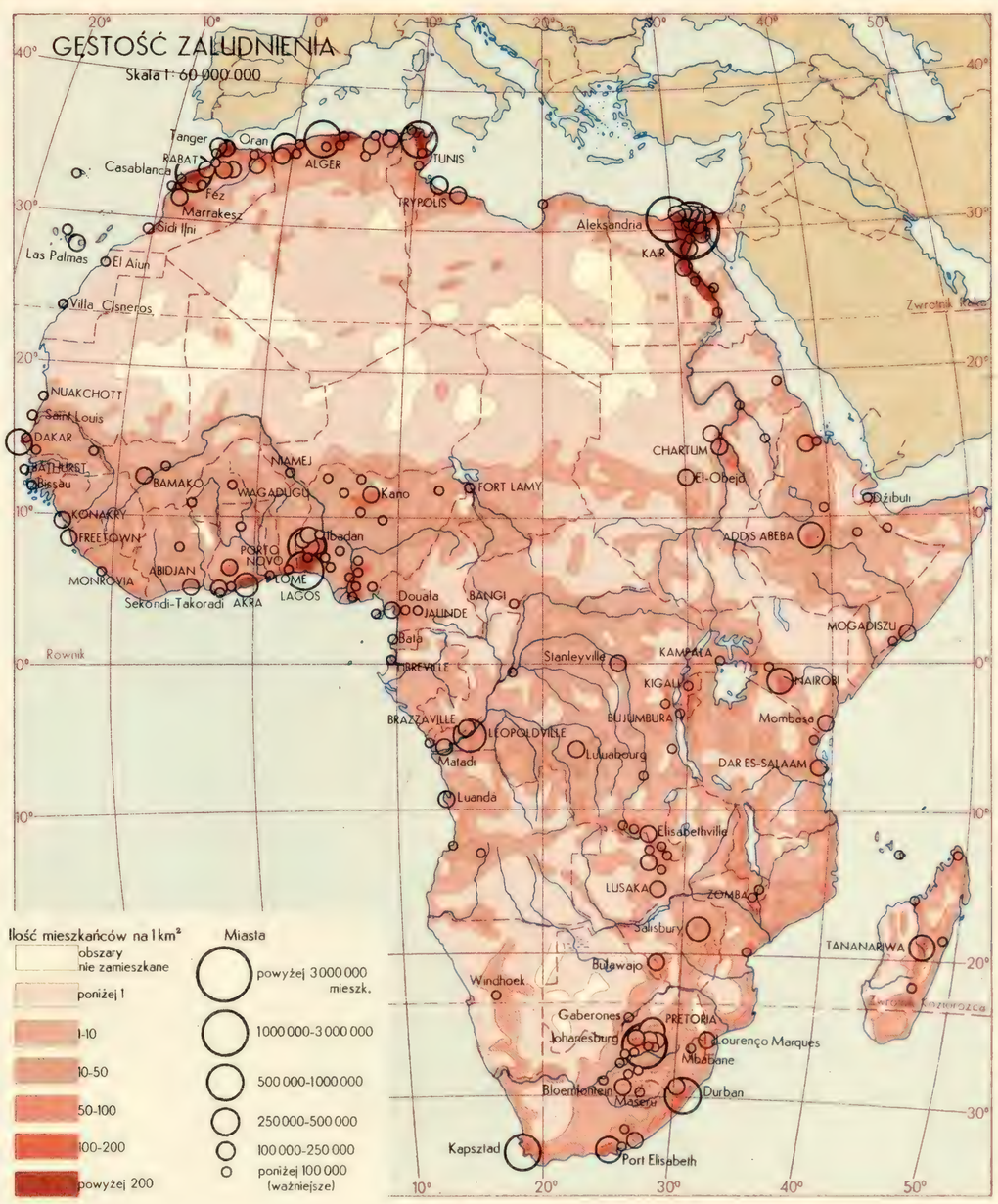

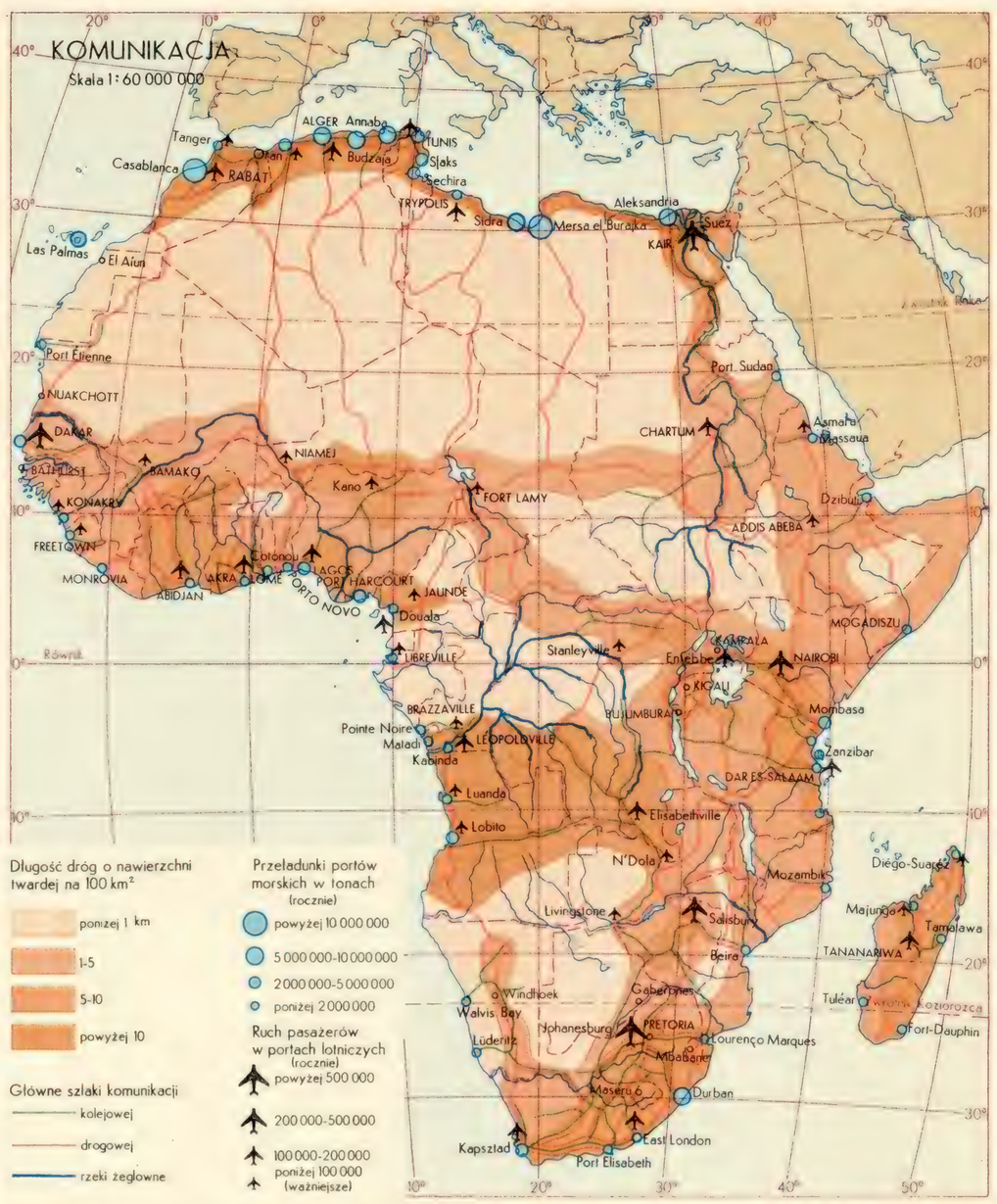

Ilość mieszkańców na 1 km²
- obszary nie zamieszkane
- poniżej 1
- 1-10
- 10-50
- 50-100
- 100-200
- powyżej 200

Miasta
- powyżej 3 000 000 mieszk.
- 1 000 000-3 000 000
- 500 000-1 000 000
- 250 000-500 000
- 100 000-250 000
- poniżej 100 000 (ważniejsze)

Długość dróg o nawierzchni twardej na 100 km²
- poniżej 1 km
- 1-5
- 5-10
- powyżej 10

Główne szlaki komunikacji
- kolejowej
- drogowej
- rzeki żeglowne

Przeładunki portów morskich w tonach (rocznie)
- powyżej 10 000 000
- 5 000 000-10 000 000
- 2 000 000-5 000 000
- poniżej 2 000 000

Ruch pasażerów w portach lotniczych (rocznie)
- powyżej 500 000
- 200 000-500 000
- 100 000-200 000
- poniżej 100 000 (ważniejsze)

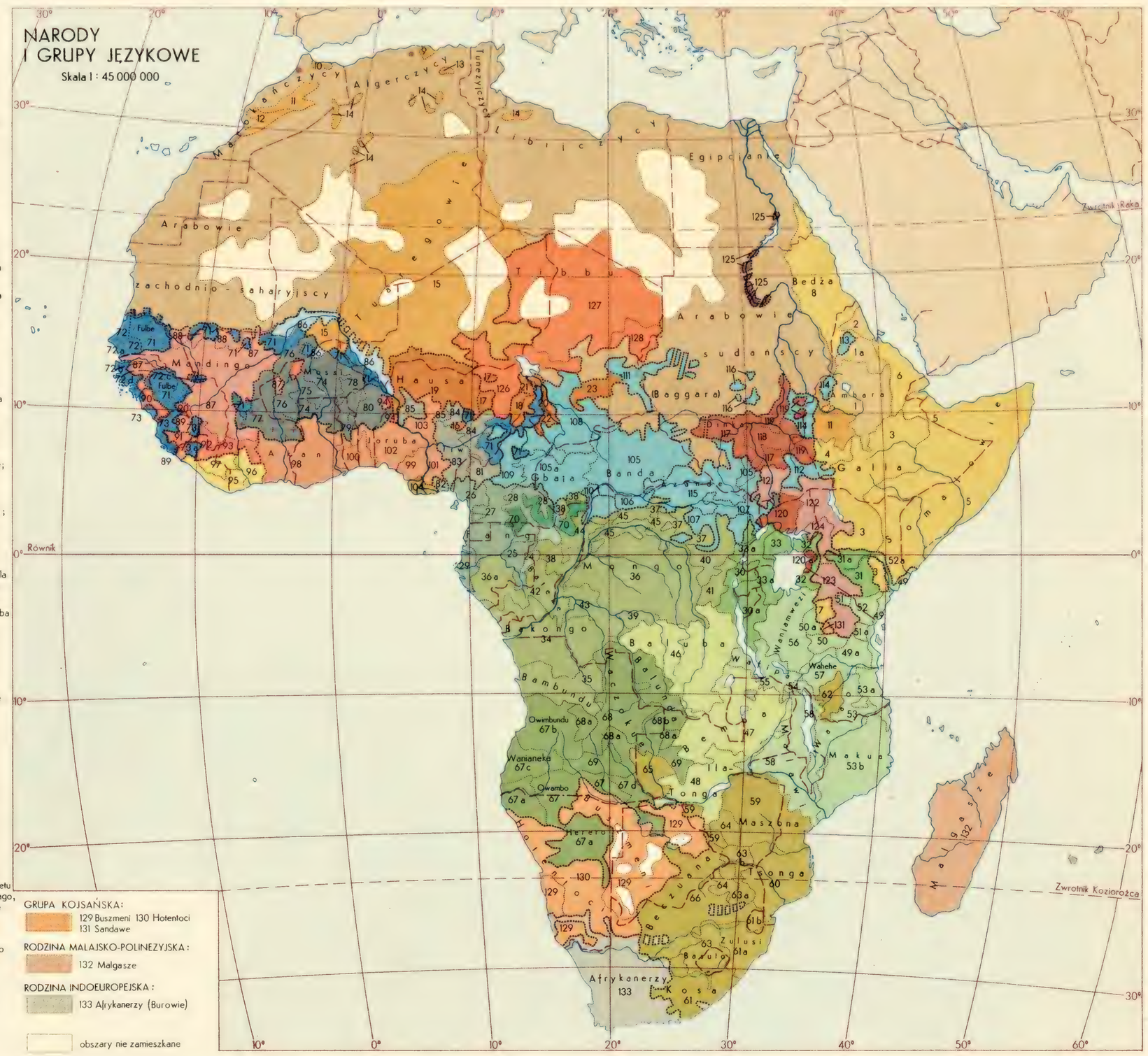

RODZINA SEMICKO-CHAMICKA
grupa semicka:
- podgrupa arabska
- Żydzi Maghrebu
- podgrupa etiopska: 1-Amhara i Agau 1a Tigrinia 2 Tigre

grupa kuszycka:
- 3 Galla 4 Sidamo 5 Somalowie 6 Danakil 7 Iraku 8 Bedża

grupa berberska:
- 9 Kabyle 10 Rifeni (Rif) 11 Tamazigt 12 Szluch 13 Szawija 14 Berberzy oaz 15 Tuaregowie

GRUPA HAUSA:
- 16 Angas 17 Bade 18 Bura 19 Hausa 20 Kotoko 21 Mandara 22 Masa 23 Mubi

RODZINA BANTU:
- Bantu północno-zachodni: 24 Bakele 25 Bakota 26 Duala 27 Fang 28 Maka 29 Mpongue
- Bantu północni: 30 Banjaruanda 30a Barundi 31 Akamba 31a Kikuju 32 Baluhia 33 Baganda 33a Banjoro, Bahaja
- Bantu Konga: 34 Bakongo 35 Bambundu 36 Mongo 36a Bakele 37 Babua 38 Bobangi i Bangala 39 Bakuba 40 Bakumu 41 Barega 42 Bateke 43 Basakata 44 Ngiri 45 Ngombe
- Bantu centralni: 46 Baluba 47 Bemba 48 Ila-Tonga
- Bantu wschodni: 49 Suahili 49a Wazaramo 50 Wagogo 50a Wanjaturu 51 Wadżagga 51a Waszambala 52 Nika 52a Wapokomo 53 Wajao 53a Makonde 53b Makua 54 Wakinga 55 Wafipa 56 Wanjamwezi 57 Wahehe 58 Malawi
- Bantu południowo-wschodni: 59 Maszona 60 Tsonga Nguni: 61 Kosa 61a Zulu (Zulusi) 61b Suazi; 62 Angoni Suto: 63 Basuto 63a Bapedi 63b Bawenda; 64 Ndebele; 65 Balozi 66 Beczuana
- Bantu zachodni: 67 Owambo 67a Herero 67b Owimbundu 67c Wanianeka 67d Wajeje; Lunda 68 Waczokue i Waluena 68a Waluczazi 68b Balunda; 69 Wambuela
- 70 Pigmeje używający języków bantu

GRUPY BANTUIDALNE:
- grupa atlantycka: 71 Fulbe; 72 Wolof 72a Serer 72b Diola 72c Tenda 72d Balante; Mandiako; 73 Kissi 73a Gola
- grupa Gur: 74 Mossi 75 Grussi 76 Lobi, Bobo, Dogon 77 Senufo i Kulango 78 Gurma i Somba 79 Tem 80 Barba
- grupa wschodnia: 81 Bamileke i Tikar 82 Ibibio 83 Tiw 84 Dżukun 85 Kambari i Kotab
- grupa Songhaj: 86 Songhaj

RODZINA MANDE
- grupa północna (Mande-Tan): 87 Mandingo 88 Soninke 89 Waj
- Diula
- grupa południowa (Mande-Fu): 90 Susu 91 Mende 92 Kpelle i Loma 93 Mano 94 Busa

GRUPA GWINEJSKA:
- podgrupa Kru: 95 Bakue, Grebo, Kru 96 Bete 97 Gere, Basa Sikon
- podgrupa Kwa: 98 Akan i Ga 99 Bini 100 Ewe i Fon 101 Ibo 102 Joruba 103 Nupe
- podgrupa Idżo: 104 Idżo

LUDY ŚRODKOWEGO I WSCHODNIEGO SUDANU:
- 105 Banda 105a Gbaja; 106 Ngbandi 107 Moru-Mangbetu 108 Bagirmi 109 Bute, Czamba 110 Sere, Mundu 111 For, Dago, Maba 112 Murle 113 Kunama 114 Koma, Berta 115 Azande 116 ludy Kordofanu

RODZINA NILOCKA:
- grupa północno-zachodnia: 117 Dinka 118 Nuer 119 pn. Luo 120 pd. Luo 120a Dżoluo
- grupa południowo-wschodnia: 121 Bari i Lotuko 122 Karamodżong 123 Masajowie 124 Nandi i Suk
- grupa Nuba: 125 Mahas i Danagla

GRUPA KANURI:
- 126 Kanuri 127 Tibbu (Tubu) 128 Zaghawa

GRUPA KOJSAŃSKA:
- 129 Buszmeni 130 Hotentoci 131 Sandawe

RODZINA MALAJSKO-POLINEZYJSKA:
- 132 Malgasze

RODZINA INDOEUROPEJSKA:
- 133 Afrykanerzy (Burowie)

- obszary nie zamieszkane

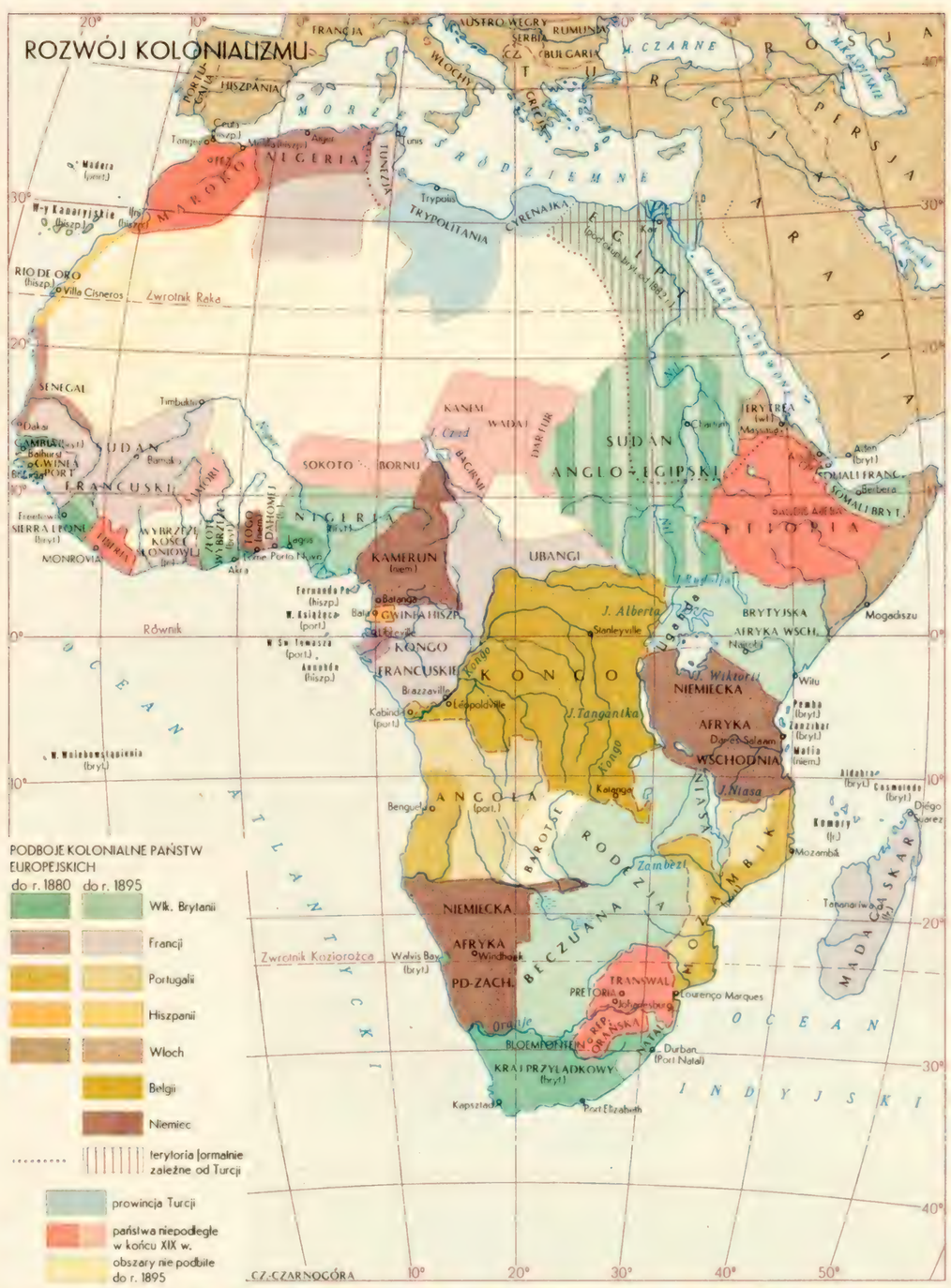

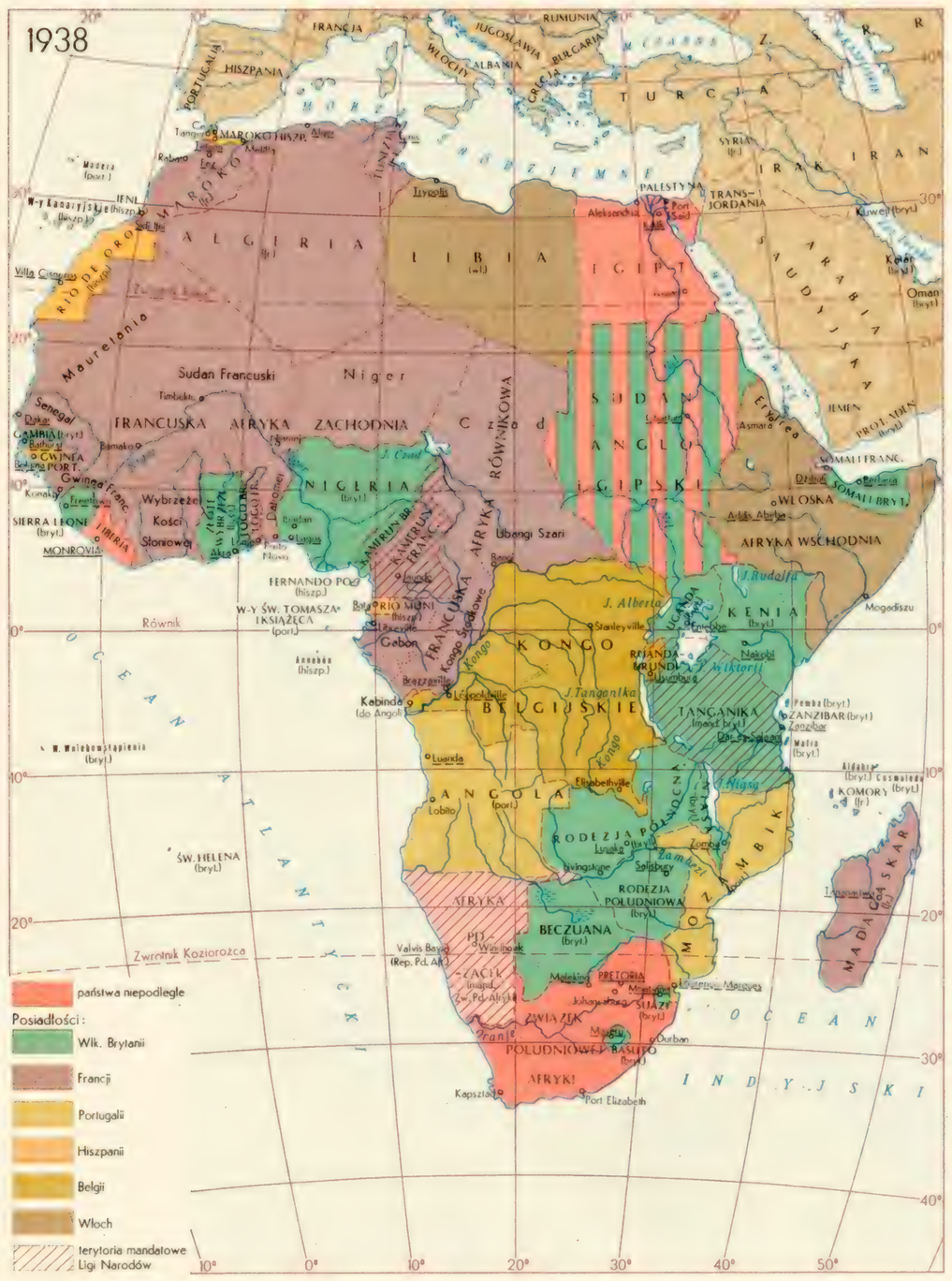

Skala 1 : 60 000 000

-100 0 500 1000 1500 2000 2500 3000 km

Na zach. od Greenwich
Na wsch. od Greenwich
Równik
Zwrotnik Raka
Zwrotnik Koziorożca
ALGERIA
LIBIA
EGIPT
MAROKO
TUNEZJA
MAURETANIA
SAHARA HISZPAŃSKA
MALI
NIGER
CZAD
SUDAN
ETIOPIA
SOMALI
KENIA
UGANDA
TANZANIA
ANGOLA
ZAMBIA
MALAWI
MOZAMBIK
REPUBLIKA POŁUDNIOWOAFRYKAŃSKA
NAMIBIA
BOTSWANA
REPUBLIKA MALGASKA
ARABIA SAUDYJSKA
JEMEN
OMAN
IRAN
IRAK
SYRIA
TURCJA
CYPR
ZJEDNOCZONA REPUBLIKA ARABSKA (EGIPT)
ZWIĄZEK SOCJALISTYCZNYCH REPUBLIK RADZIECKICH
FRANCJA
HISZPANIA
PORTUGALIA
WŁOCHY
NIGERIA
GHANA
KAMERUN
GABON
KONGO (BRAZZAVILLE)
KONGO (LEOPOLDVILLE)
ZATOKA GWINEJSKA
MORZE CZERWONE
MORZE ŚRÓDZIEMNE
MORZE CZARNE
MORZE KASPIJSKIE
OCEAN ATLANTYCKI
OCEAN INDYJSKI
1. LUKSEMBURG
2. LIECHTENSTEIN
3. ANDORA
4. MONAKO
5. SAN MARINO
6. WATYKAN
Skala 1: 30 000 000
250 0 250 500 750 1000 1250 1500 km

Na zach. od Greenwich
Na wsch. od Greenwich
Równik
Zwrotnik Raka
Zwrotnik Koziorożca
WIELKA BRYTANIA
Kanał La Manche
Zatoka Biskajska
PÓŁWYSEP PIRENEJSKI
KORSYKA
SARDYNIA
MORZE TYRREŃSKIE
MORZE JOŃSKIE
SYCYLIA
MORZE ŚRÓDZIEMNE
MORZE CZARNE
MORZE KASPIJSKIE
KRYM
KAUKAZ
WYŻYNA ANATOLIJSKA
WYŻYNA IRAŃSKA
ELBURS
MEZOPOTAMIA
PÓŁWYSEP ARABSKI
PUSTYNIA RUB AL-CHALI
PUSTYNIA NUBIJSKA
PUSTYNIA WIELKI NEFUD
MORZE CZERWONE
Zatoka Adeńska
SOKOTRA
PÓŁWYSEP SOMALIJSKI
WYŻYNA ABISYŃSKA
WYŻYNA SOMALIJSKA
SAHEL
SUDAN
WYŻYNA DARFUR
KORDOFAN
WYŻYNA UBANGI
KOTLINA KONGO
WYŻYNA WSCHODNIO-AFRYKAŃSKA
WYŻYNA ANGOLSKA
KALAHARI
WYŻYNA RODEZJSKA
WYŻYNA DRAKENSBERG
GÓRY KARRU
GÓRY KAPSKIE
Zatoka Gwinejska
Zatoka Biafra
Zatoka Benin
Kanał Mozambicki
Zatoka Perska
Morze Czerwone
Morze Kaspijskie
Morze Czarne
Morze Śródziemne
Morze Adriatyckie
Morze Jońskie
Morze Tyrreńskie
Morze Egejskie
Morze Marmara
Morze Azowskie
Morze Aralskie
Morze Czarnomorska
Morze Kaspijskie
Morze Śródziemne
Morze Czerwone
Morze Arabskie
Morze Mozambickie
Morze Gwinejskie
Morze Kapsko-Przylądkowe
Morze Tasmańskie
Morze Ceylońskie
Morze Bałtyckie
Morze Białe
Morze Barentsa
Morze Karskie
Morze Laptiewów
Morze Wschodnio-Syberyjskie
Morze Czukockie
Morze Beringa
Morze Ochockie
Morze Japońskie
Morze Żółte
Morze Wschodnochińskie
Morze Południowochińskie
Morze Filipińskie
Morze Celebes
Morze Jawajskie
Morze Timoru
Morze Arafura
Morze Koralowe
Morze Tasmańskie
Morze Bismarcka
Morze Salomona
Morze Bandy
Morze Ceram
Morze Molukkańskie
Morze Sulu
Morze Południowochińsk

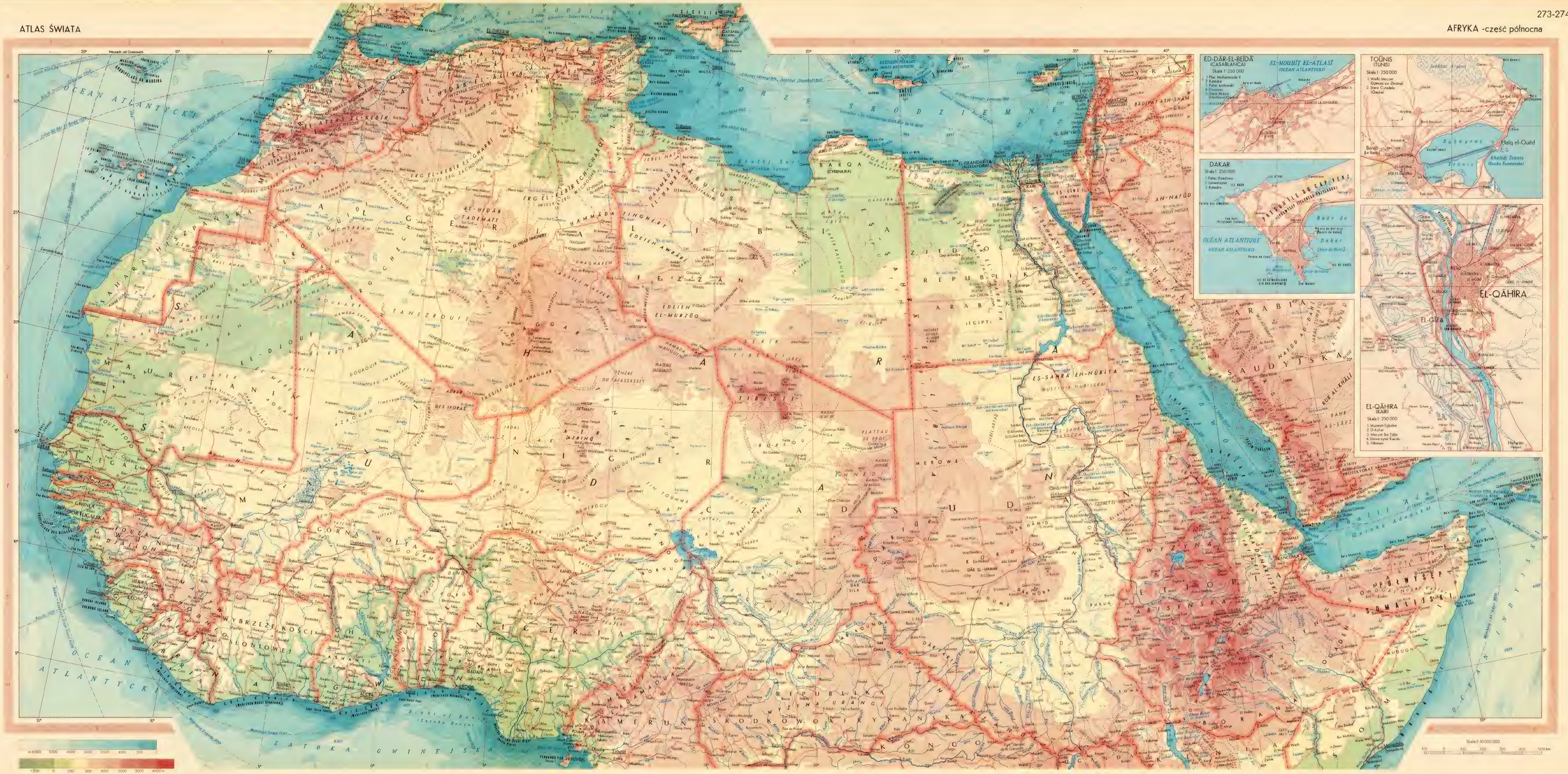
ED-DĀR-EL-BEIDĀ (CASABLANCA)
Skala 1: 250 000
1. Plac Mohammeda V
2. Katedra
3. Pałac królewski
4. Dworzec
5. Stare Miasto (Medina w ruinach)
EL-MOULIĀT EL-ATLASĪ (OCEAN ATLANTYCKI)
DAKAR
Skala 1: 250 000
1. Pałac Rzeczowy
2. Uniwersytet
3. Katedra
OCÉAN ATLANTIQUE (OCEAN ATLANTYCKI)
TOŪNIS (TUNIS)
Skala 1: 250 000
1. Wielki Meczet (Djāmiā ez-Zitōna)
2. Stara Cytadela (Qasba)
Ḥalq el-Ouād
Khalīdj Toūnis (Zatoka Tunezyjska)
EL-QĀHIRA
EL-GIZA
EL-QĀHIRA (KAIR)
Skala 1: 250 000
1. Muzeum Egipskie
2. El-Azhar
3. Meczet Ibn Tūlūn
4. Uniwersytet Kairski
5. Hilmiyeh
Skala 1: 10 000 000

MAURETANIA, MAROKO, ALGERIA, TUNEZJA, LIBIA, ZJEDNOCZONA REPUBLIKA ARABSKA, CZAD, SUDAN

MAURETANIA
(MAURETANIE, EL-MAURĪTĀNIYĀ)

MUZUMAŃSKA REPUBLIKA MAURETANII (RÉPUBLIQUE ISLAMIQUE DE MAURETANIE, EL-DJUMHOURIYYA EL-ISLAMIYYA EL-MAURITANIYYA)

Powierzchnia — 1 085 805 km². Ludność — 1 000 000 (szac. 1963 r.). Stolica — Nouakchott (Nuakszott) — 10 tys. mieszk. w 1964 r. Ustrój — republika; parlament jednoizbowy, wybierany co 5 lat. Partie polityczne: Partia Ludu Mauretanii. Języki urzędowe: francuski i arabski. Jednostka monetarna — 1 frank CFA = 100 centimów. Podział administracyjny — 12 okręgów.

MAROKO
(EL-MAGHREB)

KRÓLESTWO MAROKA (EL-MAMLAKA EL-MAGHREBIYYA)

Powierzchnia — 443 680 km². Ludność — 13 118 tys. (szac. 1964 r). Stolica — El-Ribāt (Rabat) — 227 445 mieszk. w 1960 r.; letnia siedziba króla Tandża (Tanger). Ustrój — monarchia konstytucyjna; parlament dwuizbowy — Izba Radców i Izba Reprezentantów wybierana co 4 lata. Partie polityczne: Front Obrony Instytucji Konstytucyjnych, Partia Niepodległości, Narodowy Związek Sił Ludowych i in. Język urzędowy — arabski. Jednostka monetarna — 1 dirham = 100 centimów. Podział administracyjny — 16 prowincji i 2 miasta wydzielone.

ALGERIA
(EL-DJEZĀ'IR)

ALGIERSKA REPUBLIKA LUDOWO-DEMOKRATYCZNA (EL-DJUMHOURIYYA EL-DJAZĀ'IRIYYA ECH-CHA'BIYYA ED-DIMUKRATIYYA)

Powierzchnia — 2 381 741 km². Ludność — 10 788 tys. (spis 1960 r.). Stolica — El-Djazā'ir (Algier) — 884 tys. mieszk. w 1960 r. Ustrój — republika ludowo-demokratyczna; parlament jednoizbowy wybierany co 4 lata. Partie polityczne: Front Wyzwolenia Narodowego. Język urzędowy — arabski. Jednostka monetarna — 1 dinar = 100 centimów. Podział administracyjny — 15 departamentów.

TUNEZJA
(ET-TOŪNIS)

REPUBLIKA TUNEZJI (EL-DJUMHOURIYYA ET-TOŪNISIYYA)

Powierzchnia — 125 180 km². Ludność 4494 tys. (szac. 1963). Stolica — Toūnis (Tunis) — 675 tys. mieszk. w 1961 r. Ustrój — republika; parlament jednoizbowy wybierany co 5 lat. Partie polityczne: Partia Konstytucyjno-Socjalistyczna. Język urzędowy — arabski. Jednostka monetarna — 1 dinar tunezyjski = 1000 milim. Podział administracyjny — 13 okręgów.

LIBIA
(EL-LĪBIYĀ)

ZJEDNOCZONE KRÓLESTWO LIBII (EL-MAMLAKA EL-LIBIYYA EL-MUTTAHIDA)

Powierzchnia — 1 759 540 km². Ludność — 1 759 500 (szac. 1964 r.). Stolica — siedziba parlamentu — Trābulus (Trypolis) — 194,7 tys. mieszk. w 1962 r.; Ben Ghāzī (siedziba króla) — 84 tys. mieszk. w budowie nowa stolica — El-Beydā'. Ustrój — monarchia konstytucyjna; parlament dwuizbowy, wybierany co 4 lata. Język urzędowy — arabski. Jednostka monetarna — 1 funt libijski = 100 piastrów. Podział administracyjny — 10 prowincji.

ZJEDNOCZONA REPUBLIKA ARABSKA (EGIPT)
(EL-GUMHŪRIYYA EL-'ARABIYYA EL-MUTTAHIDA) (MIṢR)

Powierzchnia — 1 002 tys. km². Ludność — 30 090 tys. (szac. 1965 r.). Stolica — El-Qāhira (Kair) — 4000 tys. mieszk. w 1965 r. Ustrój — republika socjalistyczno-demokratyczna; parlament jednoizbowy wybierany co 5 lat. Naczelnymi organami jedności z innymi państwami arabskimi są: Rada Prezydencka, Zjednoczone Kierownictwo Polityczne dla ZRA i Iraku oraz oddzielnie dla ZRA i Jemenu. Partie polityczne: Arabski Związek Socjalistyczny. Język urzędowy — arabski. Jednostka monetarna — 1 funt egipski = 100 piastrów. Podział administracyjny — 25 okręgów.

CZAD
(TCHAD)

REPUBLIKA CZADU (RÉPUBLIQUE DU TCHAD)

Powierzchnia — 1 284 640 km². Ludność — 3 300 tys. (szac. 1965 r.). Stolica — Fort Lamy — 92 tys. mieszk. w 1963 r. Ustrój — republika; parlament jednoizbowy, wybierany co 5 lat. Partie polityczne: Postępowa Partia Czadu. Język urzędowy — francuski. Jednostka monetarna — 1 frank CFA = 100 centimów. Podział administracyjny — 11 okręgów.

SUDAN
(ES-SŪDĀN)

REPUBLIKA SUDANU (EL-JUMHŪRIYYA ES-SŪDĀN)

Powierzchnia — 2 505,8 tys. km². Ludność — 13 180 tys. (szac. 1964 r.). Stolica — El-Khartūm (Chartum) — 136 tys. mieszk. w 1963 r. (zespół miejski 312 tys. mieszk.). Ustrój — republika (po obaleniu dyktatury w 1964 r. funkcje parlamentu spełnia czasowo Zgromadzenie Konstytucyjne). Partie polityczne: Partia Narodowo-Unionistyczna, Partia Narodowa, Sudańska Partia Komunistyczna i in. Język urzędowy — arabski. Jednostka monetarna — 1 funt sudański = 100 piastrów. Podział administracyjny — 9 prowincji.

KRAJE ZALEŻNE — posiadłości (prowincje) Hiszpanii: SAHARA HISZPAŃSKA. Powierzchnia — 266 000 km². Ludność — 30 000 (1964 r.). Siedziba władz — Aaiun — 4 274 mieszk. w 1960 r. IFNI. Powierzchnia — 1920 km². Ludność — 68 000 (1963 r.). Siedziba władz — Sidi Ifni — 37 000 mieszk. w 1965 r.

GŁÓWNE TYPY RZEŹBY TERENU

TEMPERATURA I OPADY

GĘSTOŚĆ ZALUDNIENIA

POGŁOWIE ZWIERZĄT HODOWLANYCH (1961—62)

PRODUKCJA ROŚLINNA

PRODUKCJA ROŚLINNA

STRUKTURA ZATRUDNIENIA w %

UŻYTKOWANIE ZIEMI w %

ROLNICTWO, GÓRNICTWO, PRZEMYSŁ, ENERGETYKA

PRODUKCJA ENERGII ELEKTRYCZNEJ w mln kWh

PRODUKCJA GÓRNICZA w mln ton

PRODUKCJA NIEKTÓRYCH WYROBÓW PRZEMYSŁOWYCH

ŻEGLUGA NA KANALE SUESKIM

DELTA NILU

HANDEL ZAGRANICZNY w %

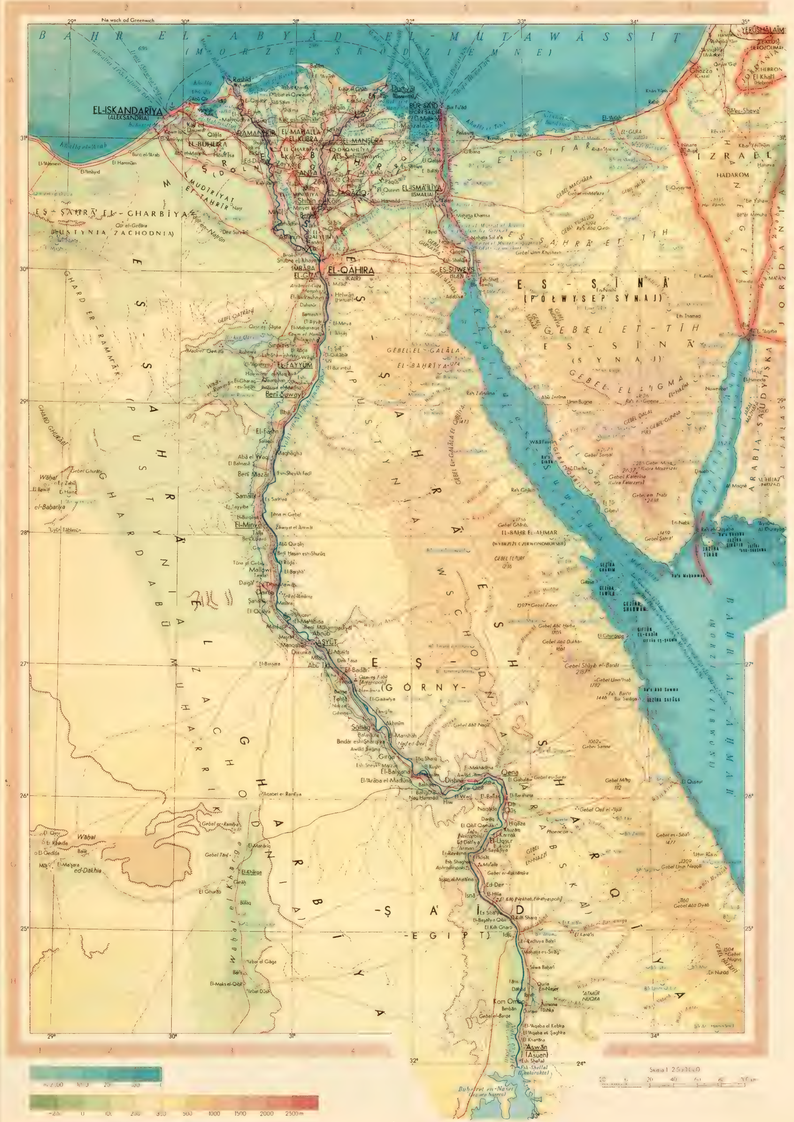

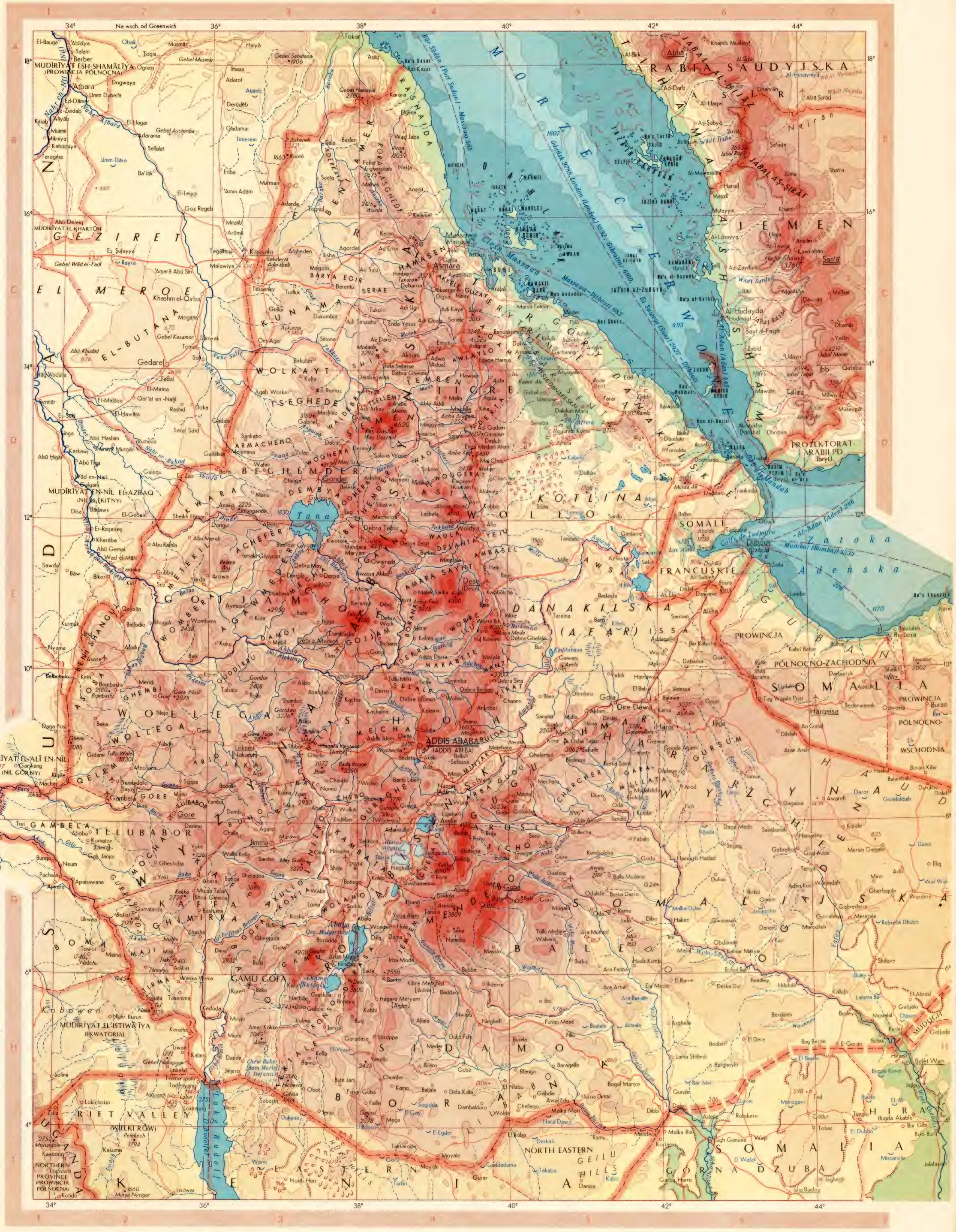
Na wsch. od Greenwich
34°
36°
38°
40°
42°
44°
18°
16°
14°
12°
10°
8°
6°
4°
MUDIRIYAT ESH-SHAMALIYA
(PROWINCJA PÓLNOCNA)
MUDIRIYAT EL-KHARTUM
MUDIRIYAT EN-NIL EL-AZRAQ
(NIL BŁĘKITNY)
MUDIRIYAT EL-'ALI EN-NIL
(NIL GÓRNY)
MUDIRIYAT EL-ISTIWA'IYA
(EKWATORIA)
ARABIA SAUDYJSKA
JEMEN
PROTEKTORAT ARABII PD. (bryt.)
FRANCUSKIE
SOMALI
DANAKILSKA
(AFAR) ISSA
PROWINCJA PÓLNOCNO-ZACHODNIA
SOMALIA
PROWINCJA PÓLNOCNO-WSCHODNIA
GORNA DZUBA
NORTHERN PROVINCE (PROWINCJA PÓLNOCNA)
RIFT VALLEY (WIELKI ROW)
NORTHERN GEILU HILLS
EASTERN HILLS
Morze Czerwone
Zatoka Adeńska
Tana
Lake Rudolf
Kassala
Asmara
Massawa
Gondar
Abbaya
Abha
Al-Hudayda
San'a
Hargeisa
Harar
Dire Dewa
ADDIS ABABA
(ADDIS ABEBA)
Gore
Gambela
Jimma
Aselle
Djibouti
Dolo
Belet Wen
Gedaref
Khashm el-Qirba
Aksum
Dessie
Debra Tabor
Debra Markos
Nekemte
Bahir Dar
Asosa
Lokichokio
Lodwar
Kotido
Moyale
Wajir
Mandera
Kismayu
Lamu
Mombasa
Malindi
Tanga
Pemba
Zanzibar
Dar es Salaam
Port Sudan
Massawa–Djibouti 683
Es Suweys (Suez) 2427 – Djibouti
Gibraltar 6160, London (Londyn) 8392 – Gdańsk 9788
Al-Adan (Aden) 446
Al-Adan (Aden) 246
Mumbai (Bombaj) 3339
m 1000 200 0 200 500 1000 1500 2000 2500 3000 3500 4000 m
Skala 1:5 000 000
50 0 50 100 150 200 250 km

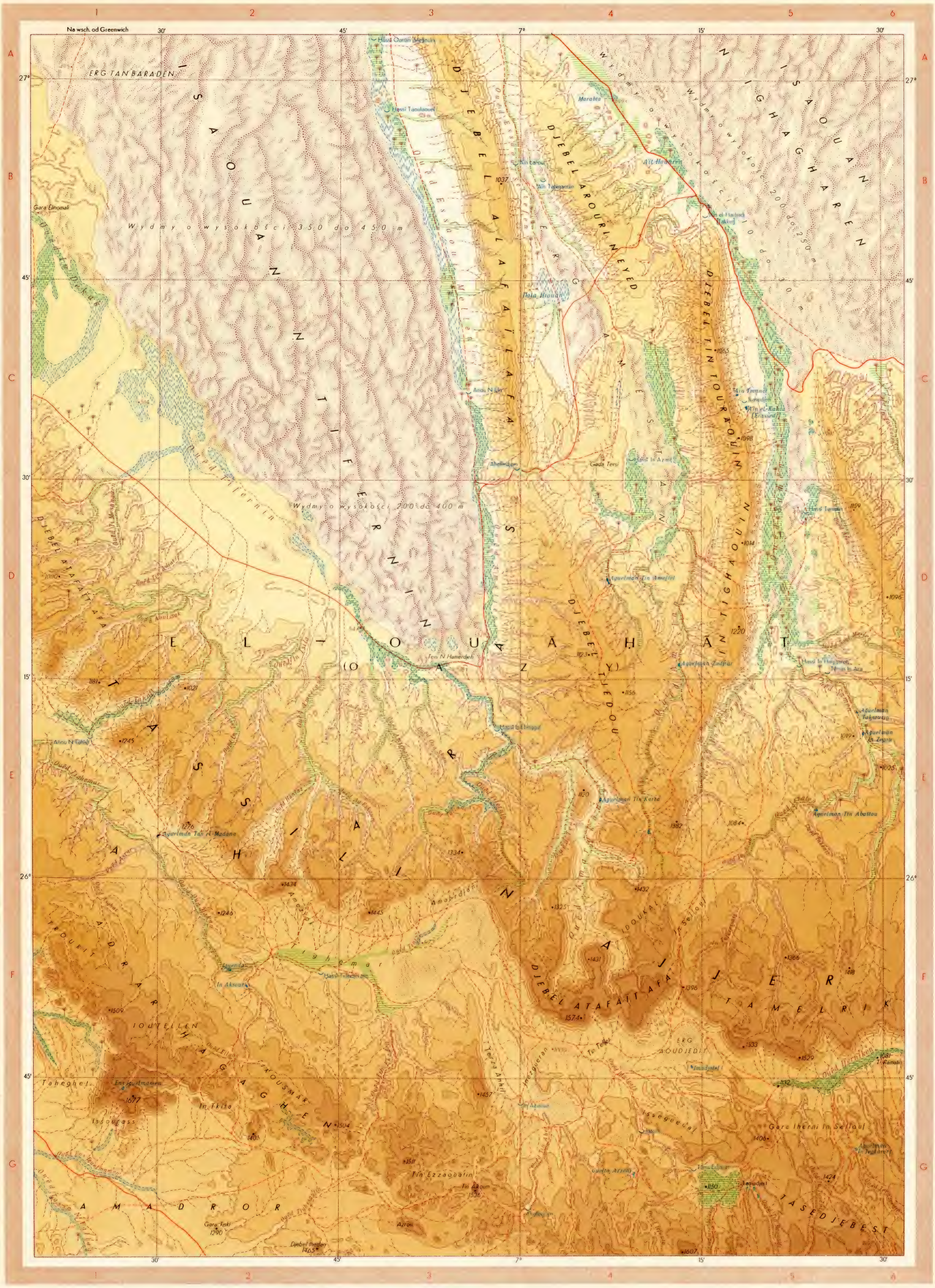
Na wsch. od Greenwich
ERG TAN BARADEN
SAOUANZ
Wydmy o wysokości 350 do 450 m
Wydmy o wysokości 200 do 250 m
Wydmy o wysokości 10 do 30 m
NISAOUAN
IGHAGHAREN
DJEBEL ALAFAÏLAFA
DJEBEL AROUR NEYED
DJEBEL TIN TOURAOUIN
Wydmy o wysokości 200 do 400 m
ERNINN
ELTOUAZ
(OUAZY)
ATASSILI
AHALIN
DJEBEL ATAFAÏTAFA
TOURIT
ADRAR
IOUTELLEN
HAGHEN
AKOUSMAR
AMADROR
IDOUKAL
AJJER
TAMELRIK
ERG AOUDJEDIT
TASEDJEBEST
Tighemar
Marabta
Ait Houmren
Dala Hirouan
Gara Elmomali
Gara Iherni In Sellaul
Gara Teski
Aguelman Tin Amellel
Aguelman Tin Karta
Aguelman Tin Abastou
Aguelman Tin el-Madana
Aguelman Zaïpar
Aguelman Takoukit
Aguelman In Zegou
Tin Ezzaouaïn
Tin Akoum
Djebel Iheglen
Azrou
Tawenda
In Aksour
Taheghet
Ens Iguelmamen
In Tkita
Issouqass
Imadjatel
Tenadjel
Tin Tellet
Issegueual
Tin Teghorert
Tin Ramatin
Ait Ali
Ahelindjem
Gada Tersi
Ten N Hamerdjeh
Hassi Terman
Hassi In Hayyaren
Tamas In Ara
Hassi Tadeghemas
Hassi Oerran Meghelin
Hassi Taoulaouel
Ain Tarout
Ain Tabegaoun
Ain el Hadjadj [Takki]
Ain Imnaï
Ain el-Kahla [Erassed]
Anou N Ikir
Anou N Tahali
Ouad Ilhemun
Ouad Ilerrnin
Ouad Ilaïtaïn
Ouad Ilaïtaïn
Ouad Ilaïtaïn

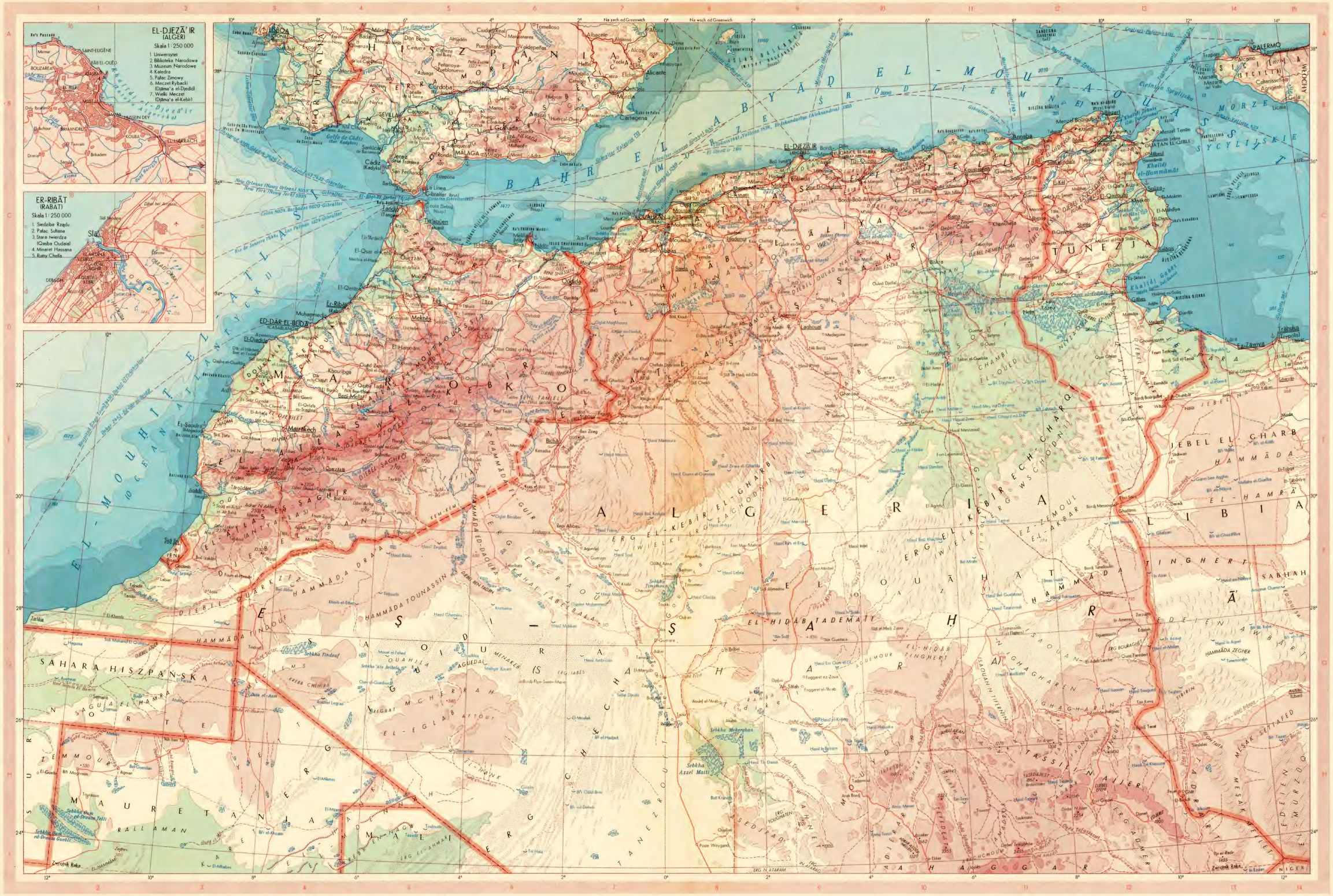
EL-DJEZĀ'IR
(ALGER)
Skala 1 : 250 000
1. Uniwersytet
2. Biblioteka Narodowa
3. Muzeum Narodowe
4. Katedra
5. Pałac Zimowy
6. Meczet Rybacki (Djāma' el-Djedid)
7. Wielki Meczet (Djāma' el-Kebir)
ER-RIBĀT
(RABAT)
Skala 1 : 250 000
1. Siedziba Rządu
2. Pałac Sułtana
3. Stara twierdza (Qasba Oudaia)
4. Minaret Hassana
5. Ruiny Chella
BAHR EL-MOUTAOUASSIT
ALGERIA
TUNEZJA
MAROKO
SAHARA HISZPAŃSKA
MAURETANIA
MORZE SYCYLIJSKIE
Skala 1: 5 000 000
km

SENEGAL

REPUBLIKA SENEGALU (RÉPUBLIQUE DU SÉNÉGAL)

Powierzchnia — 197,2 tys. km². Ludność — 3 400 tys. (szac. 1964 r.). Stolica — Dakar — 473 tys. mieszkańców w 1964 r. (zespół miejski). Ustrój — republika; parlament jednoizbowy, wybierany co 4 lata. Partie polityczne: Senegalski Związek Postępowy, Partia Ugrupowania Afrykańskiego. Język urzędowy — francuski. Jednostka monetarna — 1 frank CFA = 100 centimów. Podział administracyjny — 7 regionów.

GAMBIA

Powierzchnia — 10 369 km². Ludność — 324 tys. (szac. 1964 r.). Stolica — Bathurst — 30 tys. mieszkańców w 1965 r. Ustrój — monarchia parlamentarna; członek Brytyjskiej Wspólnoty Narodów (Commonwealth). Głową państwa jest monarcha brytyjski, którego reprezentuje generalny gubernator. Parlament jednoizbowy. Partie polityczne: Ludowa Partia Postępowa, Partia Zjednoczona, Sojusz Kongresu Demokratycznego. Język urzędowy — angielski. Jednostka monetarna — 1 funt gambijski = 20 szylingów. Podział administracyjny — 4 okręgi.

MALI

REPUBLIKA MALI (RÉPUBLIQUE DU MALI)

Powierzchnia — 1 204 tys. km². Ludność — 4 900 tys. (szac. 1965 r.). Stolica — Bamako — 150 tys. mieszkańców w 1964 r. Ustrój — republika; parlament jednoizbowy, wybierany co 5 lat. Partie polityczne: Związek Sudański. Język urzędowy — francuski. Jednostka monetarna — 1 frank malijski = 100 centimów. Podział administracyjny — 6 okręgów.

GÓRNA WOLTA

(HAUTE-VOLTA)

REPUBLIKA GÓRNEJ WOLTY (RÉPUBLIQUE DE HAUTE-VOLTA)

Powierzchnia — 274 200 km². Ludność — 4 716 tys. (szac. 1964 r.). Stolica — Ouagadougou (Wagadugu) — 59,1 tys. mieszkańców w 1961 r. Ustrój — republika; parlament jednoizbowy, wybierany co 5 lat. Partie polityczne: Demokratyczny Związek Wolty. Język urzędowy — francuski. Jednostka monetarna — 1 frank CFA = 100 centimów. Podział administracyjny — 4 departamenty.

NIGER

REPUBLIKA NIGRU (RÉPUBLIQUE DU NIGER)

Powierzchnia — 1 267 tys. km². Ludność — 3 193 tys. (szac. 1964 r.). Stolica — Niamey — 42 tys. mieszkańców w 1964 r. Ustrój — republika; parlament jednoizbowy, wybierany co 5 lat. Partie polityczne: Postępowa Partia Nigru. Język urzędowy — francuski. Jednostka monetarna — 1 frank CFA = 100 centimów. Podział administracyjny — 16 okręgów.

GWINEA

(GUINÉE)

REPUBLIKA GWINEI (RÉPUBLIQUE DE GUINÉE)

Powierzchnia — 245 857 km². Ludność — 3 420 tys. (szac. 1964 r.). Stolica — Conakry — 135 tys. mieszkańców w 1963 r. (zespół miejski). Ustrój — republika; parlament jednoizbowy, wybierany co 5 lat. Partie polityczne: Demokratyczna Partia Gwinei. Język urzędowy — francuski. Jednostka monetarna — 1 frank gwinejski = 100 centimów. Podział administracyjny — 30 okręgów.

SIERRA LEONE

Powierzchnia — 72 326 km². Ludność — 2 183 tys. (spis 1963 r.). Stolica — Freetown — 128 tys. mieszkańców w 1963 r. Ustrój — monarchia parlamentarna; członek Brytyjskiej Wspólnoty Narodów (Commonwealth). Głową państwa jest monarcha brytyjski, którego reprezentuje generalny gubernator. Parlament jednoizbowy, wybierany co 5 lat. Partie polityczne: Partia Ludowa Sierra Leone, Kongres Ogólnoludowy, Zjednoczona Partia Ludowa i inne. Język urzędowy — angielski. Jednostka monetarna — 1 leone = 100 centów. Podział administracyjny — 3 prowincje.

LIBERIA

REPUBLIKA LIBERII (REPUBLIC OF LIBERIA)

Powierzchnia — 111 370 km². Ludność — 1 041 tys. (szac. 1964 r.). Stolica — Monrovia — 80 tys. mieszkańców w 1962 r. Ustrój — republika; parlament dwuizbowy — Senat i Izba Reprezentantów, wybierana co 4 lata. Partie polityczne: Prawdziwa Partia Whigów, Niezależna Prawdziwa Partia Whigów (zdelegalizowana), Partia Reformy (zdelegalizowana). Język urzędowy — angielski. Jednostka monetarna — 1 dolar liberyjski = 100 centów. Podział administracyjny — 9 hrabstw i 4 terytoria.

WYBRZEŻE KOŚCI SŁONIOWEJ

(CÔTE D'IVOIRE)

REPUBLIKA WYBRZEŻA KOŚCI SŁONIOWEJ (RÉPUBLIQUE DE CÔTE D'IVOIRE)

Powierzchnia — 322 463 km². Ludność — 3 750 tys. (szac. 1964 r.). Stolica — Abidjan — 250 tys. mieszkańców w 1964 r. (zespół miejski). Ustrój — republika; parlament jednoizbowy, wybierany co 5 lat. Partie polityczne: Partia Demokratyczna Wybrzeża Kości Słoniowej. Język urzędowy — francuski. Jednostka monetarna — 1 frank CFA = 100 centimów. Podział administracyjny — 6 departamentów.

KRAJE ZALEŻNE: Gwinea Portugalska (Guiné Portuguêsa). Posiadłość (prowincja zamorska) Portugalii. Powierzchnia — 36 125 km². Ludność — 525 tys. (szac. 1964 r.). Siedziba władz — (São Jose de) Bissau — 25 524 mieszkańców w 1963 r.

GHANA

REPUBLIKA GHANY (REPUBLIC OF GHANA)

Powierzchnia — 237 875 km². Ludność — 8 000 tys. (szac. 1965 r.). Stolica — Accra (Akra) — 491 tys. mieszkańców w 1963 r. Ustrój — republika; członek Brytyjskiej Wspólnoty Narodów (Commonwealth). Parlament jednoizbowy, wybierany co 5 lat. Partie polityczne: Ludowa Partia Konwentu, Partia Zjednoczona (zdelegalizowana), Ludowo-Demokratyczna Partia Ghany (zdelegalizowana). Język urzędowy — angielski. Jednostka monetarna — 1 cedi = 100 pesewa. Podział administracyjny — 9 okręgów, w tym 1 okręg wydzielony.

TOGO

REPUBLIKA TOGO (RÉPUBLIQUE DU TOGO)

Powierzchnia — 56,6 tys. km². Ludność — 1 642 tys. (szac. 1965 r.). Stolica — Lomé — 100 tys. mieszkańców w 1964 r. Ustrój — republika; parlament jednoizbowy, wybierany co 5 lat. Partie polityczne: Związek Demokratyczny Ludności Togo, Ruch Młodzieży (Juvento), Ludowy Ruch Togo, Jedność Togijska. Język urzędowy — francuski. Jednostka monetarna — 1 frank CFA = 100 centimów. Podział administracyjny — 4 okręgi.

DAHOMEJ

(DAHOMEY)

REPUBLIKA DAHOMEJU (RÉPUBLIQUE DU DAHOMEY)

Powierzchnia — 115 762 km². Ludność — 2 250 tys. (szac. 1963 r.). Stolica — Porto-Novo — 65 tys. mieszkańców w 1963 r. Ustrój — republika; parlament jednoizbowy, wybierany co 5 lat. Partie polityczne: Dahomejskie Stowarzyszenie Demokratyczne, Dahomejska Konwencja Narodowa, Dahomejski Związek Narodowy. Język urzędowy — francuski. Jednostka monetarna — 1 frank CFA = 100 centimów. Podział administracyjny — 6 departamentów.

NIGERIA

NIGERYJSKA REPUBLIKA ZWIĄZKOWA

(FEDERAL REPUBLIC OF NIGERIA)

Powierzchnia — 923 772 km². Ludność — 56 400 tys. (szac. 1964 r.). Stolica — Lagos — 450 tys. mieszkańców w 1963 r. Ustrój — republika związkowa; członek Brytyjskiej Wspólnoty Narodów (Commonwealth). Parlament Związkowy dwuizbowy — Senat i Izba Reprezentantów, wybierana co 5 lat. Partie polityczne: Nigeryjski Sojusz Narodowy, Wielki Zjednoczony Sojusz Postępowy, Nigeryjska Socjalistyczna Partia Robotniczo-Chłopska i inne. Język urzędowy — angielski. Jednostka monetarna — 1 funt nigeryjski = 20 szylingów. Podział polityczno-administracyjny: 1 okręg federalny i 4 regiony.

GŁÓWNE TYPY RZEŹBY TERENU

GĘSTOŚĆ ZALUDNIENIA

PRODUKCJA GÓRNICZA

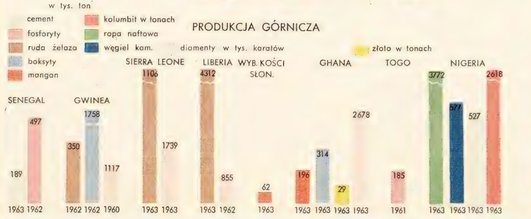

PRODUKCJA ROŚLINNA

średnie zbiory roczne 1959 — 63 (szac.)

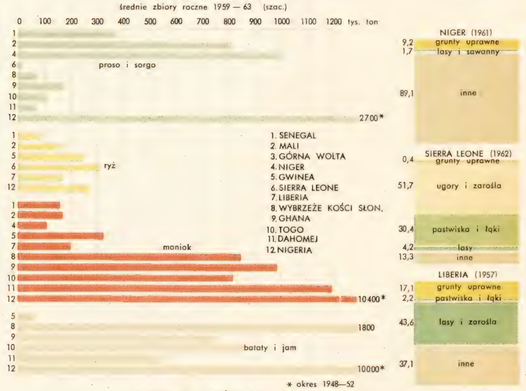

PRODUKCJA ROŚLINNA

POGŁOWIE ZWIERZĄT HODOWLANYCH

(1961—62)

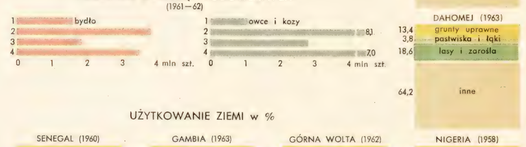

UŻYTKOWANIE ZIEMI w %

TEMPERATURA I OPADY

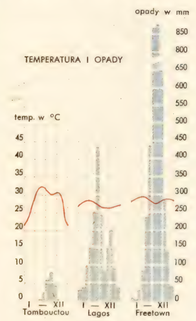

ROLNICTWO, GÓRNICTWO, PRZEMYSŁ, ENERGETYKA

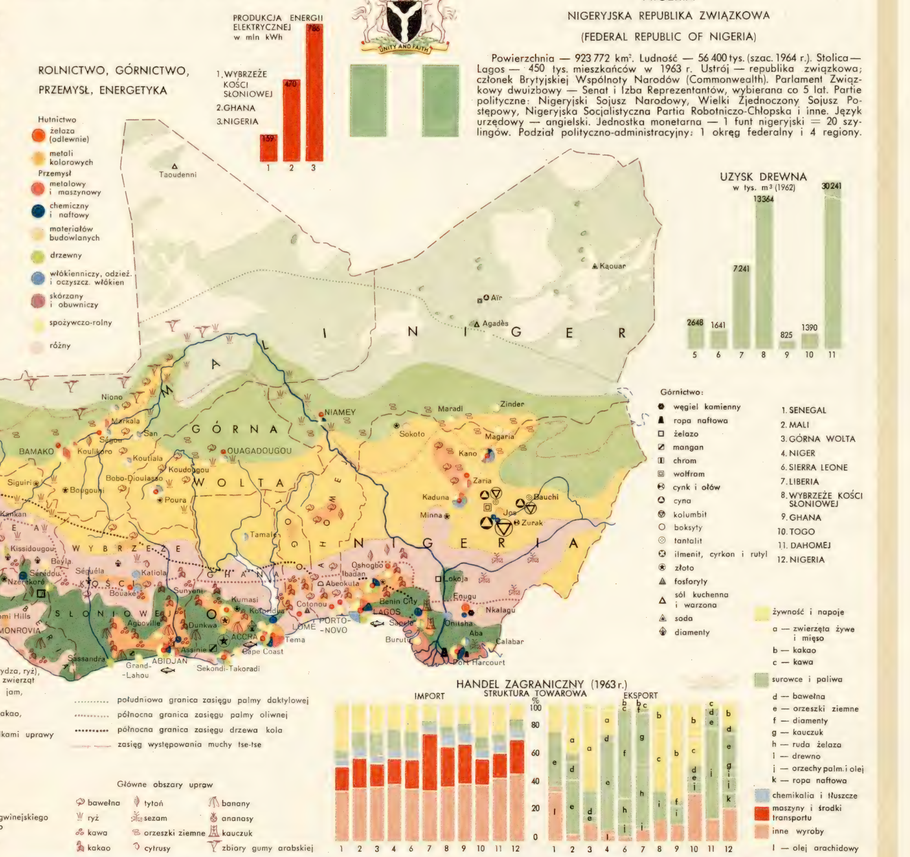

MAURETANIA
HODH OCCIDENTAL
HODH ORIENTAL
SENEGAL
GAMBIA
GWINEA PORTUGALSKA
GWINEA
SIERRA LEONE
LIBERIA
GORNA WOLTA
WYBRZEŻE KOŚCI
GHANA
DAHOMEJ
NIGERIA
NIGER
CZAD
KAMERUN
GWINEA RÓWNIKOWA
GABON
KONGO (BRAZZAVILLE)
ZATOKA GWINEJSKA
Bight of Benin
Baie de Biafra
OCEAN ATLANTYCKI
OCEANO ATLÁNTICO
WYSPY ZIELONEGO PRZYLADKA
Skala 1:5 000 000
ARCHIPELAGO DE CABO VERDE
Jednostki administracyjne Gambii:
1. Western
2. Upper River
Skala 1:5 000 000

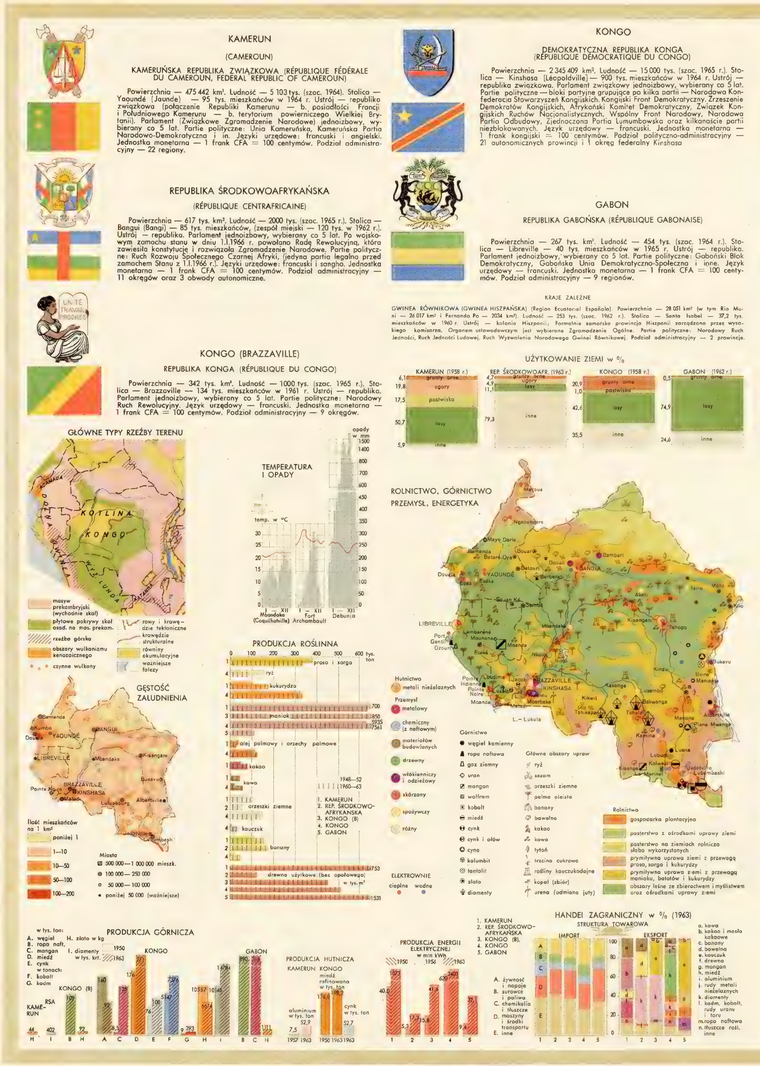

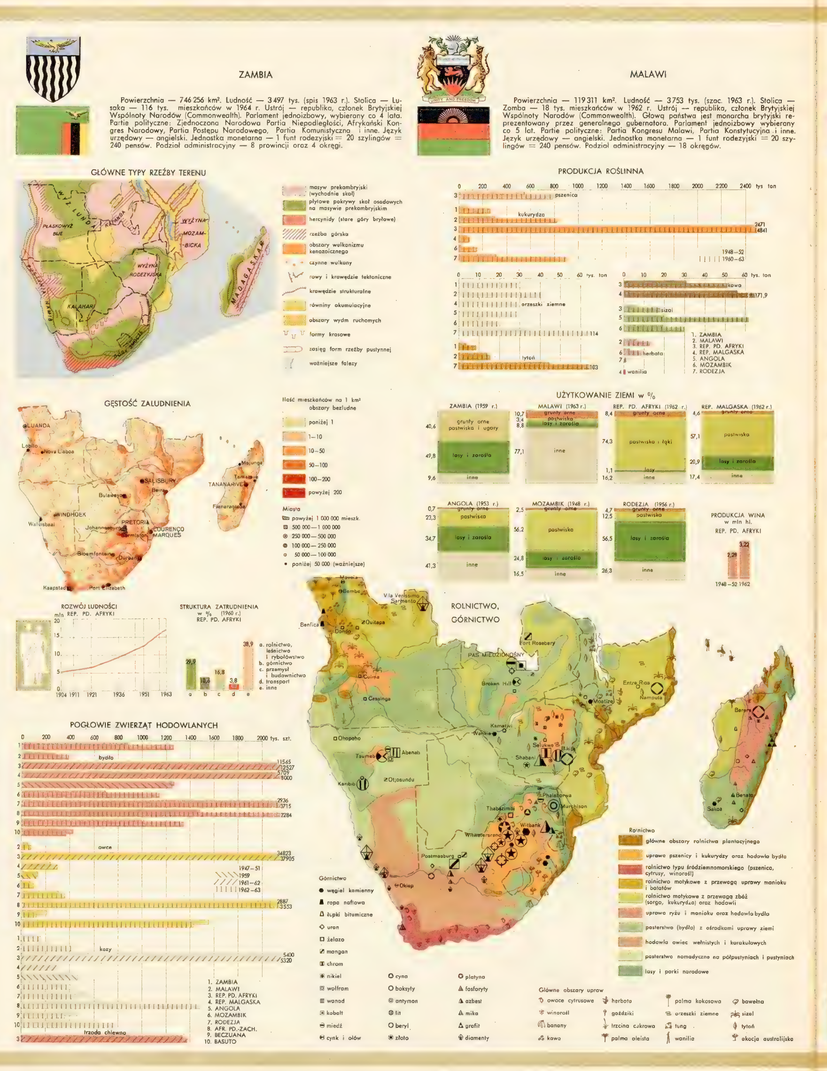

REPUBLIKA POŁUDNIOWEJ AFRYKI

(REPUBLIEK VAN SUID AFRIKA, REPUBLIC OF SOUTH AFRICA)

Powierzchnia — 1 223 400 km². Ludność — 17 747 tys. (szac. 1965 r.). Stolica Pretoria 422,6 tys. mieszkańców w 1960 r. (siedziba parlamentu — Kaapstad (Cape Town) — 807,2 tys. mieszkańców w 1964 r.). Ustrój — republika. Parlament dwuizbowy wybierany co 5 lat. Partie polityczne: Partia Narodowa, Partia Zjednoczona, Indyjski Kongres Narodowy Afryki Południowej, Afrykański Kongres Narodowy, Komunistyczna Partia Południowej Afryki (obecnie zdelegalizowana). Języki urzędowe: afrikanski i angielski. Jednostka monetarna — 1 rand = 100 centów. Podział polityczno-administracyjny — 4 prowincje. Istnieje projekt utworzenia 8 bantustanów — autonomicznych jednostek grupujących plemiona Bantu. W r. 1963 utworzono bantustan Transkei.

REPUBLIKA MALGASKA

(RÉPOBLIKA MALAGASY, RÉPUBLIQUE MALGACHE)

Powierzchnia — 595 790 km². Ludność — 6 262 tys. (szac. 1965 r.). Stolica — Tananarive (Tananariwa) — 270,3 tys. mieszkańców w 1962 r. Ustrój — republika, parlament dwuizbowy wybierany co 5 lat. Partie polityczne: Partia Socjaldemokratyczna, Partia Kongresu Niepodległości Madagaskaru, Komunistyczna Partia Madagaskaru i inne. Języki urzędowe: malgaski i francuski. Jednostka monetarna — 1 frank malgaski = 100 centimów. Podział administracyjny — 6 prowincji.

KRAJE ZALEŻNE

ANGOLA (Portugalska Afryka Zachodnia, Africa Occidental Portuguesa). Powierzchnia — 1 246,7 km². Ludność — 5 100 tys. (szac. 1964 r.). Stolica — Luanda — 238 tys. mieszkańców w 1964 r. Ustrój — (wraz z enklawą Kabindai) kolonia Portugalii, terytorium prawnego zamorskiego Portugalii, zarządzane przez gubernatora generalnego, którego organem doradczym jest Rada Ustawodawcza. Partie polityczne: Związek Narodowy, Narodowy Związek Mieszkańców Kolonii, Front Wyzwolenia Narodowego Angoli, który utworzył w 1962 r. rząd tymczasowy z siedzibą na emigracji. Podział administracyjny — 15 okręgów.

MOZAMBIK (Portugalska Afryka Wschodnia, Africa Oriental Portuguesa). Powierzchnia — 783 030 km². Ludność — 7 000 tys. (szac. 1964 r.). Stolica — Lourenço Marques — 300 tys. mieszkańców w 1963 r. (zespół miejski). Ustrój — kolonia Portugalii, formalnie prowincja zamorska Portugalii, zarządzana przez gubernatora generalnego, którego organem doradczym jest Rada Ustawodawcza. Partie polityczne: Związek Narodowy, Front Wyzwolenia Mozambiku, Afrykański Zjednoczony Front Ludowy Mozambiku. Podział administracyjny — 9 okręgów.

RODEZJA (ZIMBABWE) (Rhodesia). Powierzchnia — 389 362 km². Ludność 4 261 tys. (szac. 1965 r.). Stolica — Salisbury — 315 tys. mieszkańców w 1963 r. Ustrój — kolonia Wielkiej Brytanii z wewnętrzną autonomią. Na czele władz stoi gubernator, który reprezentuje monarchę brytyjskiego. Organem władzy ustawodawczej jest Zgromadzenie Ustawodawcze i Rada Konstytucyjna, która ma charakter doradczy. Partie polityczne: Front Rodezyjski, Zjednoczona Partia Ludowa i inne. Język urzędowy — angielski. Podział administracyjny — 5 prowincji.

AFRYKA POŁUDNIOWO-ZACHODNIA (Suidwes Afrika, South-West Africa). Powierzchnia — 823 876 km². Ludność — 572 tys. (szac. 1964 r.). Stolica — Windhoek (Windhuk) — 43 000 mieszkańców w 1964 r. Ustrój — terytorium mandatowe Republiki Południowej Afryki, zarządzane przez administrację, której organem doradczym jest Rada Ustawodawcza. Samorząd lokalny (organizacja Zgromadzenia Ustawodawczego. Terytorium Międzynarodowego Czarnej Afryki) ma znaczenie

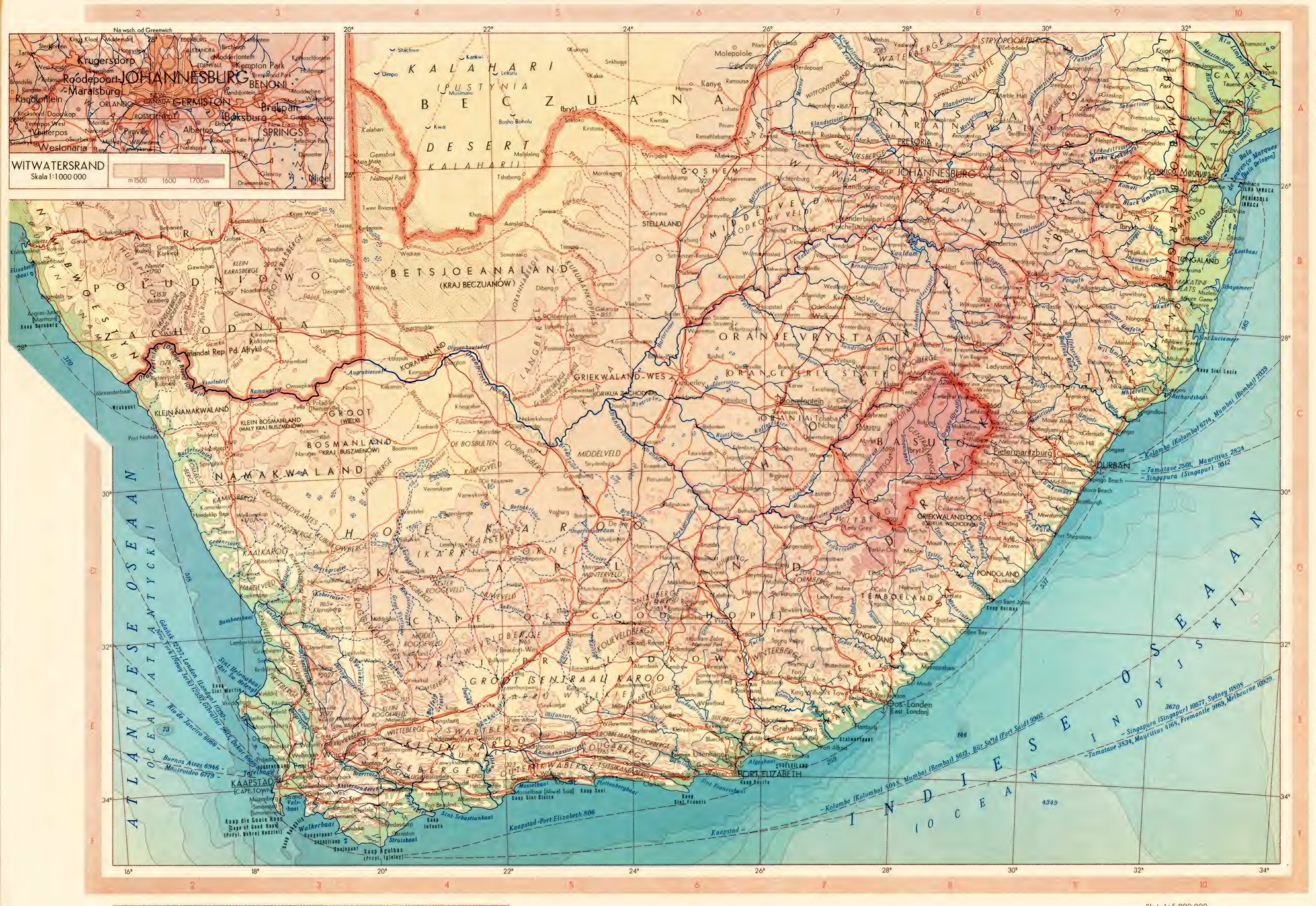
WITWATERSRAND
Skala 1:1 000 000
Na wsch. od Greenwich
JOHANNESBURG
PRETORIA
KAPSTAD
PORT ELIZABETH
DURBAN
Pietermaritzburg
Bloemfontein
Kimberley
Maseru
Mbabane
Maputo
Louren Marques
KALAHARI
DESERT
BECZUANA
BETSJOEANALAND
(KRAJ BECZUANÓW)
NAMAKWALAND
KLEIN NAMAKWALAND
BOSMANLAND
(KRAJ BUSZMENÓW)
KLEIN BOSMANLAND
(MAŁY KRAJ BUSZMENÓW)
ORANJEVRYSTAAT
ORANGE FREE STATE
TRANSWAAL
NATAL
ZULULAND
SWAZILAND
TONGALAND
GAZA
MAKATINI FLATS
GRIEKWALAND-WES
GRIEKWALAND-OOS
(GRIKUA WSCHODNIA)
PONDOLAND
TEMBOELAND
KINGOLAND
Oos-Londen
[East London]
Kaapstad
[CAPE TOWN]
Kaapstad-Port Elizabeth 806
Kaapstad –
– Kolambo (Kolombo) 5045, Mumbai (Bombay) 8613, Bür Sa'īd (Port Said) 3902
– Singapura (Singapur) 10527, Sydney 11808
– Tamatave 3534, Mauritius 4165, Fremantle 9169, Melbourne 10929
– Kolambo (Kolombo) 6714, Mumbai (Bombay) 7039
– Singapura (Singapur) 9512
– Tamatave 2501, Mauritius 2834
ATLANTYCKI (OCEAN ATLANTYCKI)
INDYJSKI (OCEAN INDYJSKI)
Skala 1:5 000 000

ETIOPIA

(ITIOPJA)

CESARSTWO ETIOPII (JAITJOPJA NIGUSA NAGAST MANGIST)

Powierzchnia — 1 184 320 km². Ludność — 22 300 tys. (szac. 1963 r.). Stolica — Addis Ababa (Addis Abeba) — 600 tys. mieszkańców w 1964 r. Ustrój — monarchia konstytucyjna; parlament dwuizbowy — Senat, mianowany co 6 lat i Izba Deputowanych wybierana co 4 lata. Partii politycznych nie ma. Język urzędowy — amharski (używany jest także angielski) Jednostka monetarna — 1 dolar etiopski = 100 centów. Podział administracyjny — 14 gubernatorstw.

SOMALIA

(SŌMĀLĪYA)

REPUBLIKA SOMALII (KHARAN-KA SŌMĀLĪYA)

Powierzchnia — 637 661 km². Ludność — 2 500 tys. (szac. 1964 r.). Stolica — Mogadishu (Mogadiszu) — 100 tys. mieszkańców w 1964 r. Ustrój — republika; parlament jednoizbowy, wybierany co 5 lat. Partie polityczne: Liga Młodzieży Somalii, Somalijski Kongres Narodowy, Związek Demokratyczny Somalii i inne. Język urzędowy — somali (używany jest także arabski, angielski i włoski). Jednostka monetarna — 1 somalo = 100 centów. Podział administracyjny — 8 okręgów.

KENIA

(KENYA)

REPUBLIKA KENII (REPUBLIC OF KENYA, JAMHURI YA KENYA)

Powierzchnia — 582 646 km². Ludność — 9 300 tys. (spis 1965 r.). Stolica — Nairobi — 315 tys. mieszkańców w 1962 r. Ustrój — republika; członek Brytyjskiej Wspólnoty Narodów. Parlament dwuizbowy — Senat i Izba Reprezentantów, wybierany co 5 lat. Partie polityczne: Afrykańska Unia Narodowa Kenii. Język urzędowy — angielski. Jednostka monetarna — 1 szyling wschodnioafrykański = 100 centów. Podział administracyjny — 6 prowincji.

KRAJE ZALEŻNE: Somali Francuskie (Côte Française des Somalis). Powierzchnia — 23 tys. km². Ludność — 82 tys. (szac. 1964 r.). Stolica — Djibouti (Dżibuti) — 43 tys. mieszkańców w 1964 r. Ustrój — terytorium zamorskie Francji. Partie polityczne: Unia na rzecz Nowej Republiki, Ruch Ludowy Somali Francuskiego, Front Wyzwolenia Somali Francuskiego.

UGANDA

FEDERACJA UGANDY (FEDERATION OF UGANDA)

Powierzchnia — 243 410 km². Ludność — 7400 tys. (szac. 1964 r.). Stolica — Kampala — 60 tys. mieszkańców w 1963 r. Ustrój — republika związkowa, członek Brytyjskiej Wspólnoty Narodów. Parlament jednoizbowy, wybierany co 5 lat. Partie polityczne: Ludowy Kongres Ugandy, Partia Demokratyczna, Ruch „Kabaka Przede Wszystkim" i inne. Język urzędowy — angielski. Jednostka monetarna — 1 szyling wschodnioafrykański = 100 centów. Podział polityczno-administracyjny — federację tworzą 4 prowincje: Królestwo Bugandy, Prowincja Zachodnia (królestwa Bunyoro, Toro i Ankole) Prowincja Wschodnia i Prowincja Północna.

RWANDA

REPUBLIKA RWANDY (REPUBULIKA Y'U RWANDA, RÉPUBLIQUE RWANDAISE)

Powierzchnia — 26 338 km². Ludność — 3 000 tys. (szac. 1964 r.). Stolica — Kigali — 7 800 mieszkańców w 1964 r. Ustrój — republika; parlament jednoizbowy, wybierany co 4 lata. Partie polityczne: Partia Rozwoju Ludu Hutu, Narodowy Związek Rwandy i inne. Języki urzędowe: kinjarwanda, francuski. Jednostka monetarna — 1 frank rwandzki = 100 centimów. Podział administracyjny — 10 prefektur.

TANZANIA

ZJEDNOCZONA REPUBLIKA TANZANII (UNITED REPUBLIC OF TANZANIA)

Powierzchnia — 939 703 km². Ludność — 10 300 tys. (szac. 1964 r.). Stolica — Dar es Salaam — 150 tys. mieszkańców w 1964 r. Ustrój — republika federacyjna; członek Brytyjskiej Wspólnoty Narodów (Commonwealth). Parlament jednoizbowy. Partie polityczne: Afrykański Narodowy Związek Tanganiki, Partia Afroszyrazyjska. Języki urzędowe: angielski, kisuahili. Jednostka monetarna — 1 szyling wschodnioafrykański = 100 centów. Podział administracyjny — 15 okręgów i 2 rejony wyspowe (Zanzibar, Pemba).

BURUNDI

KRÓLESTWO BURUNDI (ROYAUME DU BURUNDI)

Powierzchnia — 27 834 km². Ludność — 2 700 tys. (szac. 1965 r.). Stolica — Bujumbura — 70 tys. mieszkańców w 1965 r. Ustrój — monarchia konstytucyjna; parlament dwuizbowy, wybierany co 6 lat. Partie polityczne: Jedność i Rozwój Narodowy, Wspólny Front. Języki urzędowe: kirundi, francuski. Jednostka monetarna — 1 frank burundyjski = 100 centimów. Podział administracyjny — 8 prowincji.

GŁÓWNE TYPY RZEŹBY TERENU

masyw prekambryjski (wychodnie skał)
płytowe pokrywy skał osadowych na masywie prekambryjskim
rzeźba górska
obszary wulkanizmu kenozoicznego
czynne wulkany
rowy i krawędzie tektoniczne
krawędzie strukturalne
równiny akumulacyjne
południowy zasięg form rzeźby pustynnej
ważniejsze falezy

TEMPERATURA I OPADY

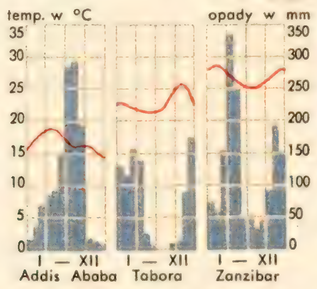

PRODUKCJA ROŚLINNA



POGŁOWIE ZWIERZĄT HODOWLANYCH

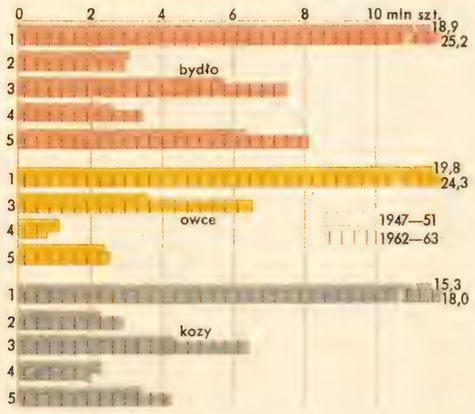

GĘSTOŚĆ ZALUDNIENIA

ROLNICTWO, GÓRNICTWO, PRZEMYSŁ, ENERGETYKA

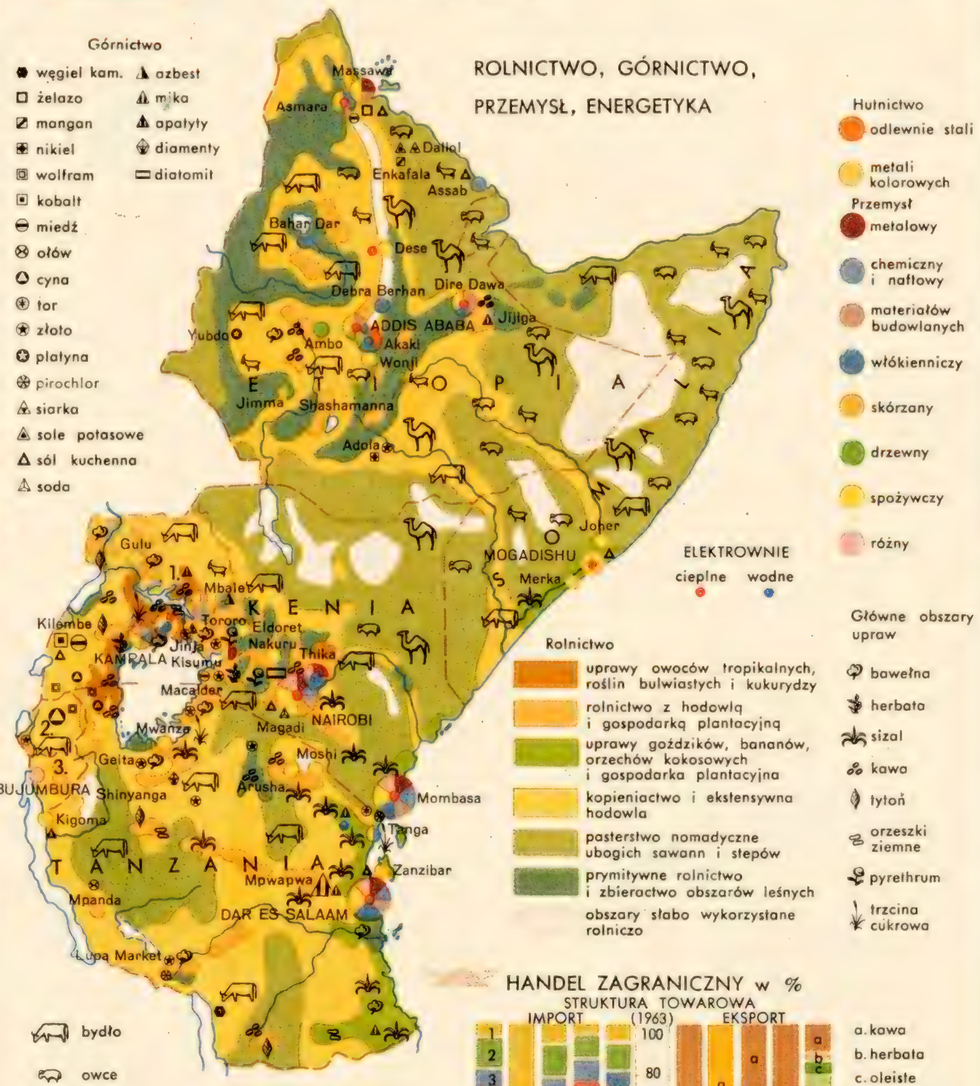

PRODUKCJA PRZEMYSŁOWA I GÓRNICZA

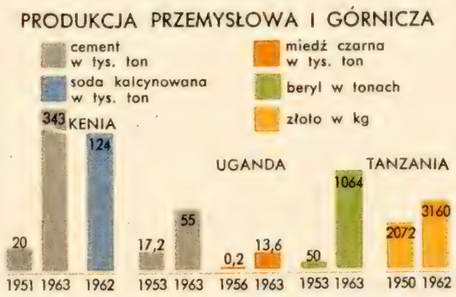

1. żywność i napoje
2. surowce i paliwa
3. chemikalia i tłuszcze
4. maszyny i środki transportu
5. inne

E – ETIOPIA
S – SOMALIA
K – KENIA
U – UGANDA
T – TANZANIA

HANDEL ZAGRANICZNY w %

STRUKTURA TOWAROWA (1963)

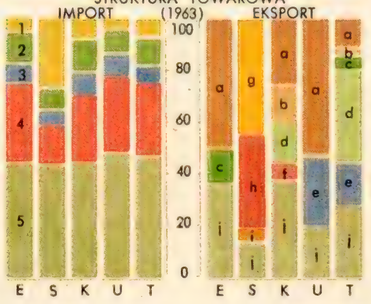

a. kawa
b. herbata
c. oleiste
d. sizal
e. bawełna
f. pyrethrum
g. jarzyny i owoce
h. zwierzęta żywe i mięso
i. skóry i futra
j. inne

WYSPY: ŚW. TOMASZA I KSIĄŻĘCA
Skala 1:2 500 000
MASKARENY
Skala 1:2 500 000
MADAGASKAR
OCEAN ATLANTYCKI
OCEAN INDYJSKI
CANAL DE MOÇAMBIQUE
REPUBLIKA ŚRODKOWOAFRYKAŃSKA
Na wsch. od Greenwich

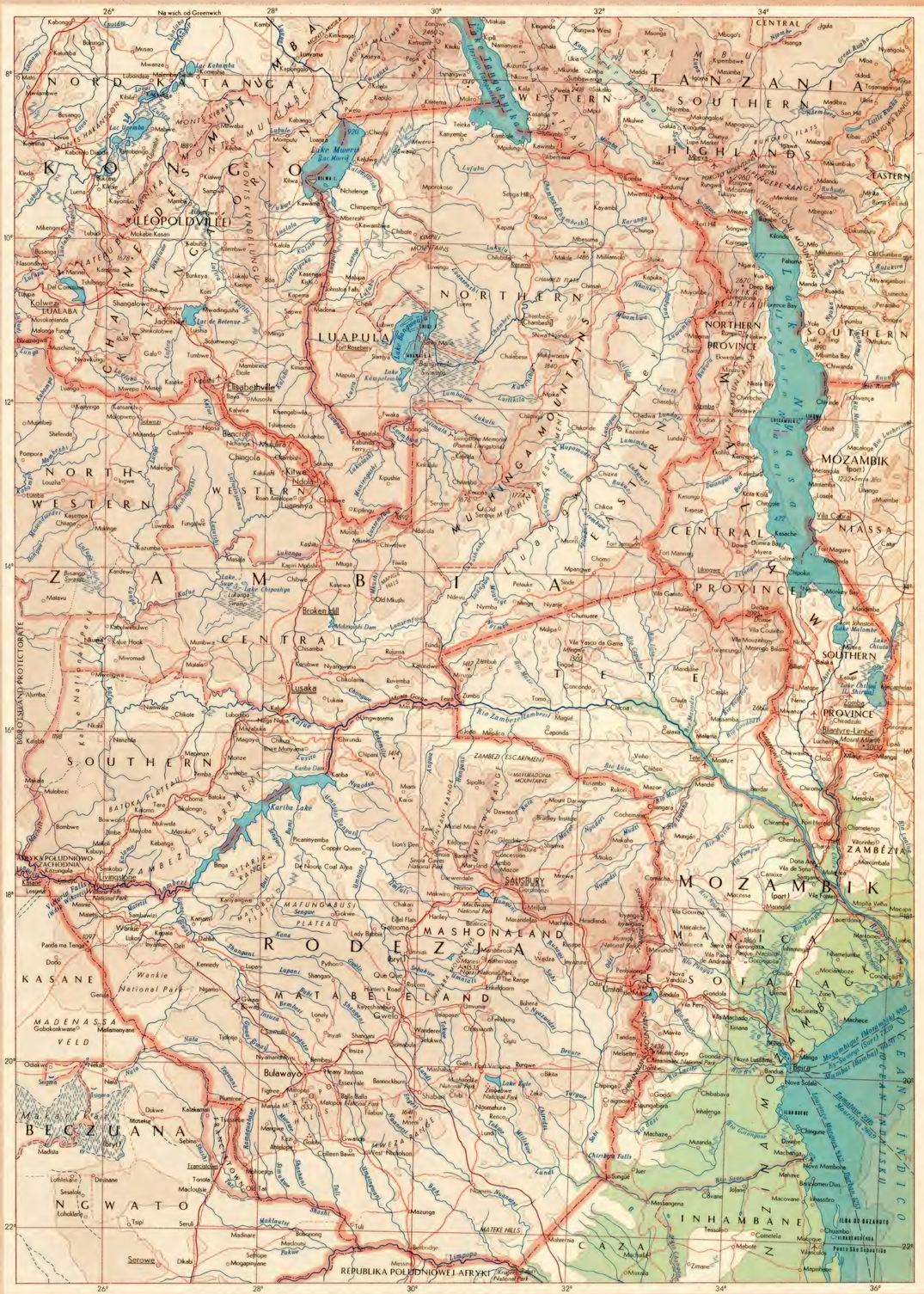
Na wsch. od Greenwich
KONGO
LEOPOLDVILLE
TANGANYIKA
TANZANIA
SOUTHERN HIGHLANDS
NORTHERN
LUAPULA
NORTHERN PROVINCE
SOUTHERN
NORTH WESTERN
ZAMBIA
CENTRAL
LUSAKA
EASTERN
MOZAMBIK
TETE PROVINCE
NYASSA
SOUTHERN PROVINCE
RODEZJA
MASHONALAND
MATABELELAND
MANICA
SOFALA
BECZUANA
NGWATO
KASANE
REPUBLIKA POŁUDNIOWEJ AFRYKI
Lake Tanganyika
Lake Mweru
Lake Bangweulu
Lake Nyasa
Kariba Lake
Lake Chilwa
Lake Chiuta
Lake Malombe
Lake Chipungu
Lake Kyle
Lake Mutirikwe
Lake Chivero
Lake Cabora Bassa
Lake Kariba
Lake Mweru
Lake Bangweulu
Lake Nyasa
Lake Chilwa
Lake Chiuta
Lake Malombe
Lake Chipungu
Lake Kyle
Lake Mutirikwe
Lake Chivero
Lake Cabora Bassa
Lake Kariba
Elisabethville
Bancroft
Broken Hill
Lusaka
Livingstone
Salisbury
Bulawayo
Beira
Tete
Vila Cabral
Blantyre-Limbe
Mount Mlanje
Vila Pery
Vila Manica
Vila Gouveia
Vila Paiva de Andrada
Vila Machado
Vila Fontes
Vila Coutinho
Vila Junqueiro
Vila Ferreira do Zêzere
Vila Gouveia
Vila Pery
Vila Manica
Vila Paiva de Andrada
Vila Machado
Vila Fontes
Vila Coutinho
Vila Junqueiro
Vila Ferreira do Zêzere
Vila Cabral

Skala 1:60 000 000

500 0 500 1000 1500 2000 2500 3000 km

GLEBY TERENÓW NIZINNYCH I WYŻYNNYCH

1 arktyczne poligonalne
2 tundrowe glejowe
3 darniowe subarktycznych łąk i rzadkich lasów
4 bielicowo-glejowe północnej tajgi
5 bielicowe typowe i bielice środkowej tajgi
6 darniowo-bielicowe południ. tajgi i lasów mieszanych
7 brunatne lasów liściastych
8 szare lasów liściastych
9 czarnoziemy prerii
10 czarnoziemy stepowe
11 kasztanowe suchych stepów
12 bure stepów pustynnych
13 czerwonoziemy i żółtoziemy wilgotnych lasów podzwrotnikowych
14 czerwonawo-czarne podzwrotnikowe prerii
15 brązowe (cynamonowe) suchych lasów i suchorośli podzwrotnikowych
16 szaro-brązowe i szaroziemy stepów i półpustyń podzwrotnikowych
17 początkowego stadium rozwojowego pustyń podzwrotnikowych i zwrotnikowych
18 laterytowe zbielicowane lasów równik. czerwone sawann wysokich
19 czerwono-brunatne suchych lasów i suchorośli zwrotnikowych
20 błotne
22 rędziny i gleby próchniczno-węglanowe
1 2 1. solonczaki 2. solońce i solodie
gleby marszy i bagien namorzynowych
26 mady
27 piaski wydmowe częściowo utrwalone

GLEBY GÓRSKIE

28 tundrowe i darniowe
29 łąk górskich i stepów łąkowych
30 tajgi (zbielicowane i niezbielicowane)
31 szare lasów górskich
32 brunatne lasów górskich
33 brązowe (cynamonowe)
34 czarnoziemy i gleby kasztanowe
35 szaro-brązowe i szaroziemy
36 czerwone sawann górskich
37 laterytowe (zbielicowane)
lodowce

lodowce
2 pustynie arktyczne, tundry i lasotundry
3 roślinność wysokogórska (hale alpejskie i zarośla)
4 lasy borealne ze świerkami, modrzewiem i jodłą (tajga)
5 lasy pacyficzne z sekwoją w części południowej
6 lasy Gór Skalistych (wilgotne jodłowo-świerkowe i suche sosnowe)
7 wielogatunkowe lasy liściaste (bezlistne zimą)
8 lasy mieszane
9 lasy sosnowe i liściaste z udziałem wiecznie zielonych drzew i krzewów
10 lasy łęgowe
11 lasy górskie z dębami i sosnami w strefie tropikalnej
12 lasy tropikalne zrzucające liście w porze suchej
13 wiecznie zielone lasy tropikalne i subtropikalne
14 zarośla twardolistne (chaparral)
15 suche lasy i zarośla subtropikalne
16 sawanny
17 lasostepy (prerie z wyspami lasów)
18 stepy (prerie)
19 półpustynie
20 pustynie

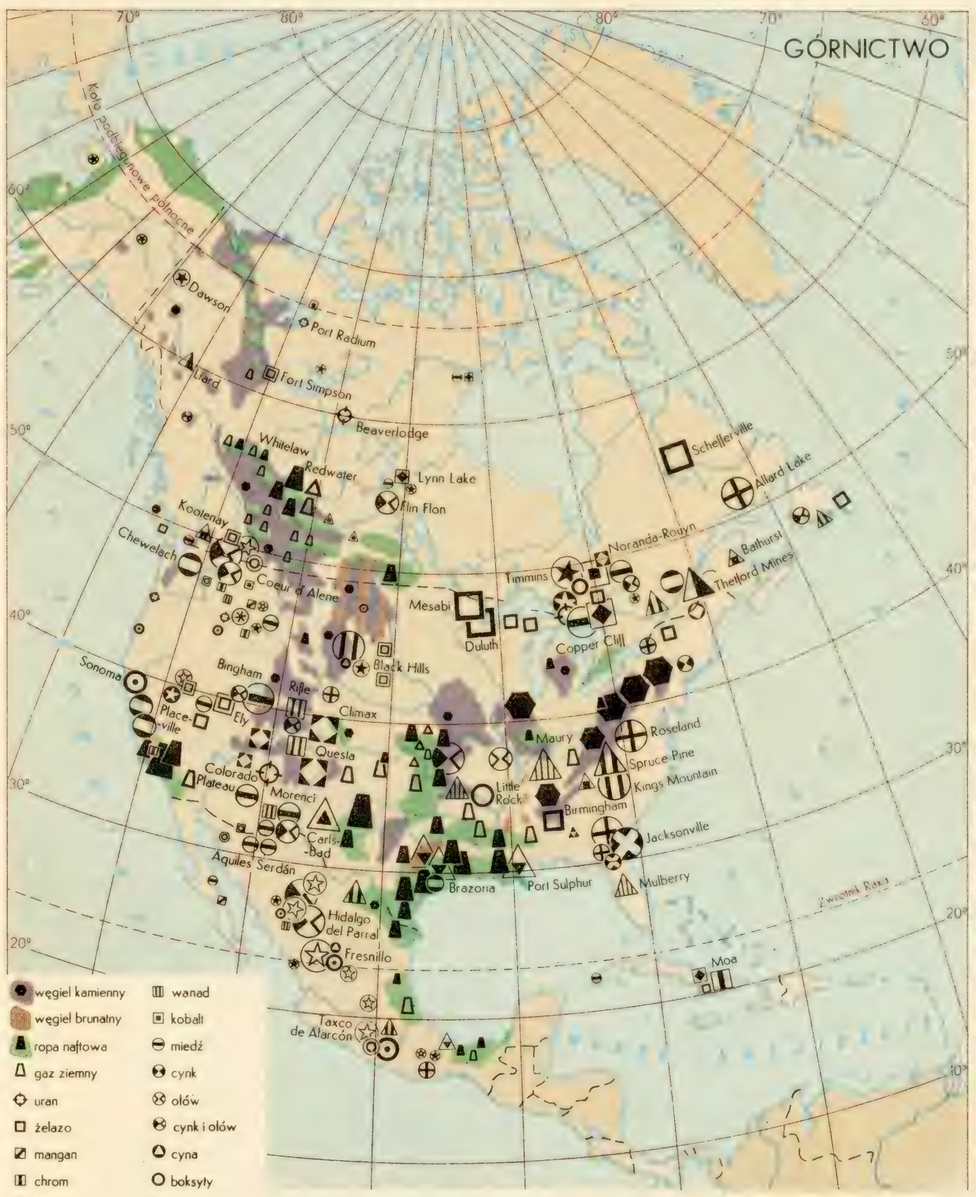

Skala 1:60 000 000

500 0 500 1000 1500 2000 2500 3000 km

Skala 1:60 000 000

500 0 500 1000 1500 2000 2500 3000 km

Skala 1: 45 000 000

500 0 500 1000 1500 2000 km

OTTAWA
Skala 1:250 000
1 Parlament
2 Rideau Hall
3 Muzeum Narodowe
4 Katedra
5 Bazylika Notre Dame
QUEBEC
Skala 1:250 000
1 Cytadela
2 Parlament
3 Seminarium
1 Uniwersytet Laval
4 Plaines d'Abraham
GRONLANDIA
(GRENLAND)
ARCTIC OCEAN
(MORZE ARKTYCZNE)
ATLANTIC OCEAN
(OCEAN ATLANTYCKI)
LABRADOR SEA
(MORZE LABRADORSKIE)
HUDSON BAY
(ZATOKA HUDSONA)
BAFFIN BAY
(ZATOKA BAFFINA)
QUEBEC
ONTARIO
MANITOBA
SASKATCHEWAN
ALBERTA
NORTHWEST TERRITORIES
NUNAVUT
NEWFOUNDLAND
NOVA SCOTIA
NEW BRUNSWICK
PRINCE EDWARD ISLAND
MINNESOTA
WISCONSIN
MICHIGAN
NORTH DAKOTA
SOUTH DAKOTA
Lake Superior
Lake Michigan
Lake Huron
Lake Winnipeg
Skala 1:10 000 000

AMERYKA PÓŁNOCNA - mapa fizyczna

AMERYKA PÓŁNOCNA - mapa polityczna

Skala 1:30 000 000

250 0 250 500 750 1000 1250 1500 1750 2000 km

KANADA - część zachodnia

KANADA
(CANADA)
DOMINION OF CANADA (DOMINIUM KANADY)

Powierzchnia — 9 976,2 tys. km². Ludność — 18 238 tys. (spis 1961 r.). Stolica — Ottawa — 429,7 tys. mieszkańców w 1961 r. Ustrój — państwo związkowe, członek Brytyjskiej Wspólnoty Narodów (Commonwealth of Nations). Głową państwa jest królowa (król) Wielkiej Brytanii, którą w Kanadzie reprezentuje generalny gubernator. Parlament dwuizbowy — Izba Gmin (House of Commons) wybierana co 5 lat i Senat (Senate) mianowany przez generalnego gubernatora dożywotnio. Partie polityczne: Partia Postępowo-Konserwatywna (PCP), Partia Liberalna (LP), Federacja Wspólnoty Brytyjskiej (CCF), Nowa Partia Demokratyczna (NDP), Postępowa Partia Robotnicza (marksistowsko-leninowska). Język urzędowy — angielski i francuski. Jednostka monetarna — 1 dolar kanadyjski (canadian dollar) = 100 centów (cents). Podział polityczno-administracyjny — 10 prowincji i 2 terytoria.

GŁÓWNE TYPY RZEŹBY TERENU

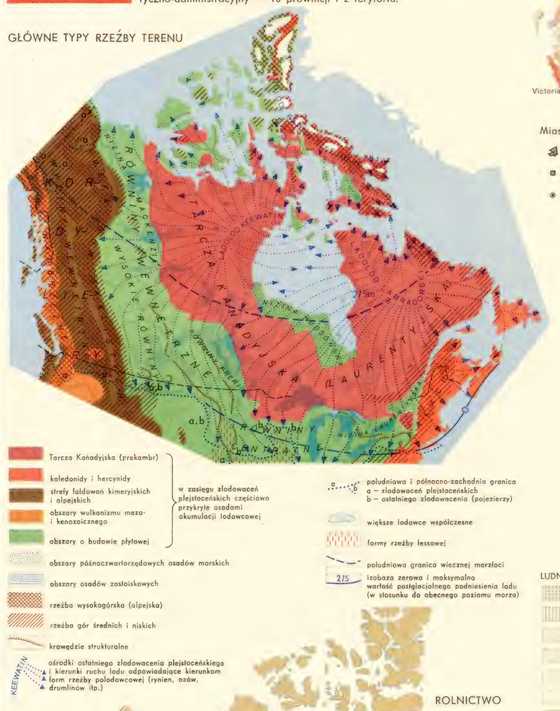

GĘSTOŚĆ ZALUDNIENIA

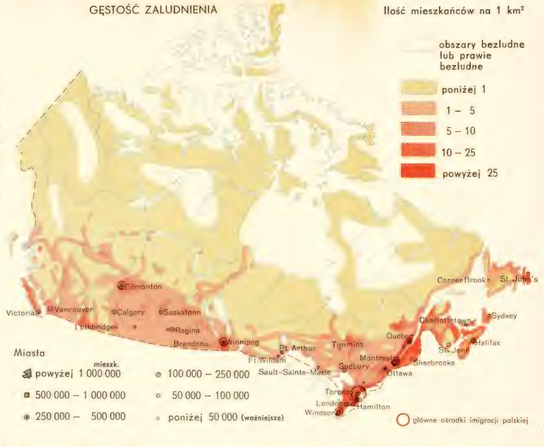

ROZWÓJ LUDNOŚCI

IMIGRACJA
(w mln)



STRUKTURA ZATRUDNIENIA
(w %)

LUDNOŚĆ WEDŁUG POCHODZENIA NARODOWOŚCIOWEGO

	%
Brytyjczycy	43,8
Francuzi	30,4
Niemcy	5,8
Ukraińcy	2,6
Włosi	2,5
Holendrzy	2,4
Polacy	1,8
Indianie i Eskimosi	1,2
Inni	9,5

TEMPERATURA I OPADY

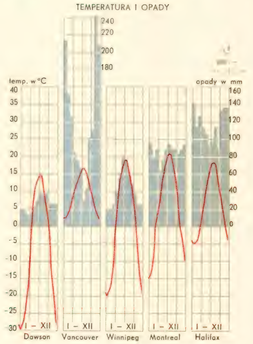

ROLNICTWO

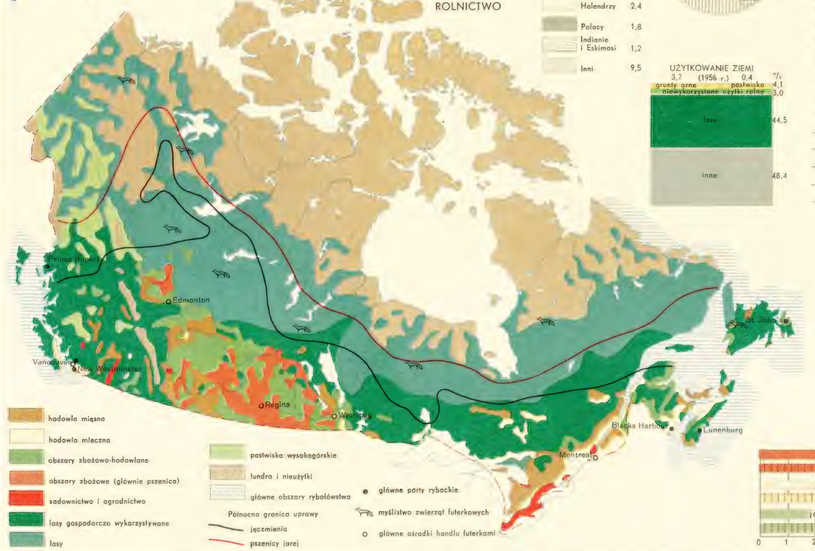

UŻYTKOWANIE ZIEMI

PRODUKCJA HODOWLANA

PRODUKCJA ROLNINNA

GÓRNICTWO I ENERGETYKA

WYDOBYCIE NIEKTÓRYCH SUROWCÓW

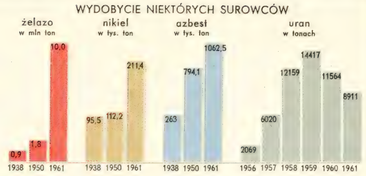

WYDOBYCIE SUROWCÓW ENERGETYCZNYCH

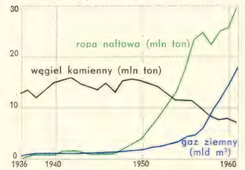

HUTNICTWO METALI NIEŻELAZNYCH

PRZEMYSŁ CIĘŻKI

PRODUKCJA ENERGII ELEKTRYCZNEJ

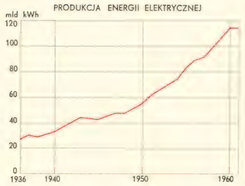

PRZEMYSŁ LEKKI

WSKAŹNIK PRODUKCJI PRZEMYSŁOWEJ
(1950 = 100)

PRODUKCJA NIEKTÓRYCH WYROBÓW PRZEMYSŁOWYCH

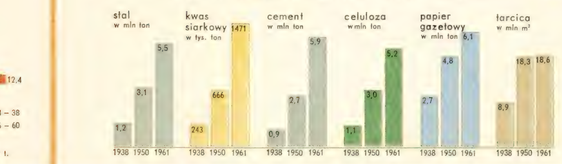

HANDEL ZAGRANICZNY

STRUKTURA TOWAROWA

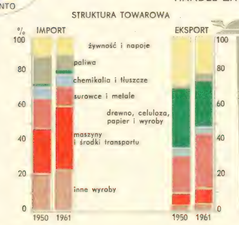

KIERUNKI

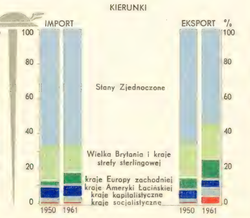

STANY ZJEDNOCZONE

(UNITED STATES)

UNITED STATES OF AMERICA (STANY ZJEDNOCZONE AMERYKI)

Powierzchnia — 9 363 389 km² (w tym Alaska — 1 518 720 km², Hawaje — 16 701 km²). Ludność (spis 1960 r.) — 179 323 tys. (w tym Alaska — 226 tys., Hawaje — 632 tys.). Stolica — Washington (Waszyngton) — 764 tys. mieszkańców w 1960 r. (zespół miejski — 2 002 tys.). Ustrój — republika związkowa; Federacja 50 stanów i dystryktu federalnego Columbia. Parlament (Congress) dwuizbowy; Izba Reprezentantów (House of Representatives) wybierana co 2 lata i Senat (Senate) wybierany co 6 lat. Partie polityczne: Partia Republikańska (Republican Party), Partia Demokratyczna (Democratic Party), Komunistyczna Partia USA (Communist Party of the United States) — zdelegalizowana. Język urzędowy — angielski. Jednostka monetarna — 1 dolar = 100 centów. Podział polityczno-administracyjny — 50 stanów i 1 dystrykt federalny. Stany dzielą się na okręgi (counties).

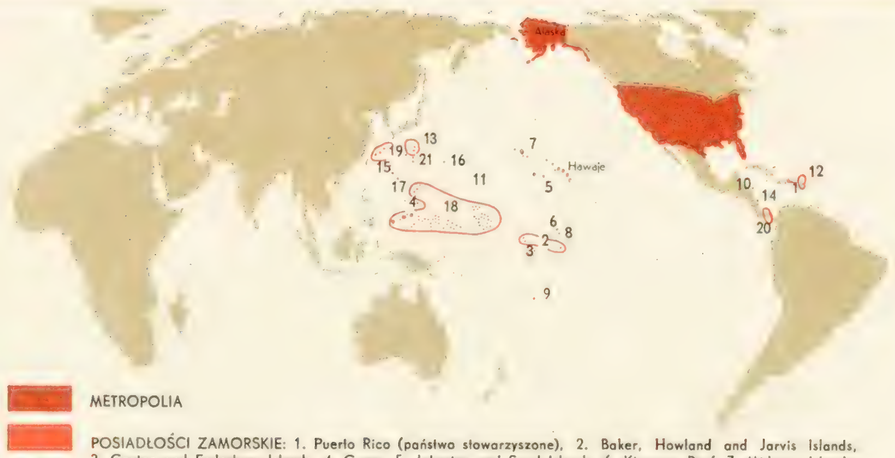

GŁÓWNE TYPY RZEŹBY TERENU

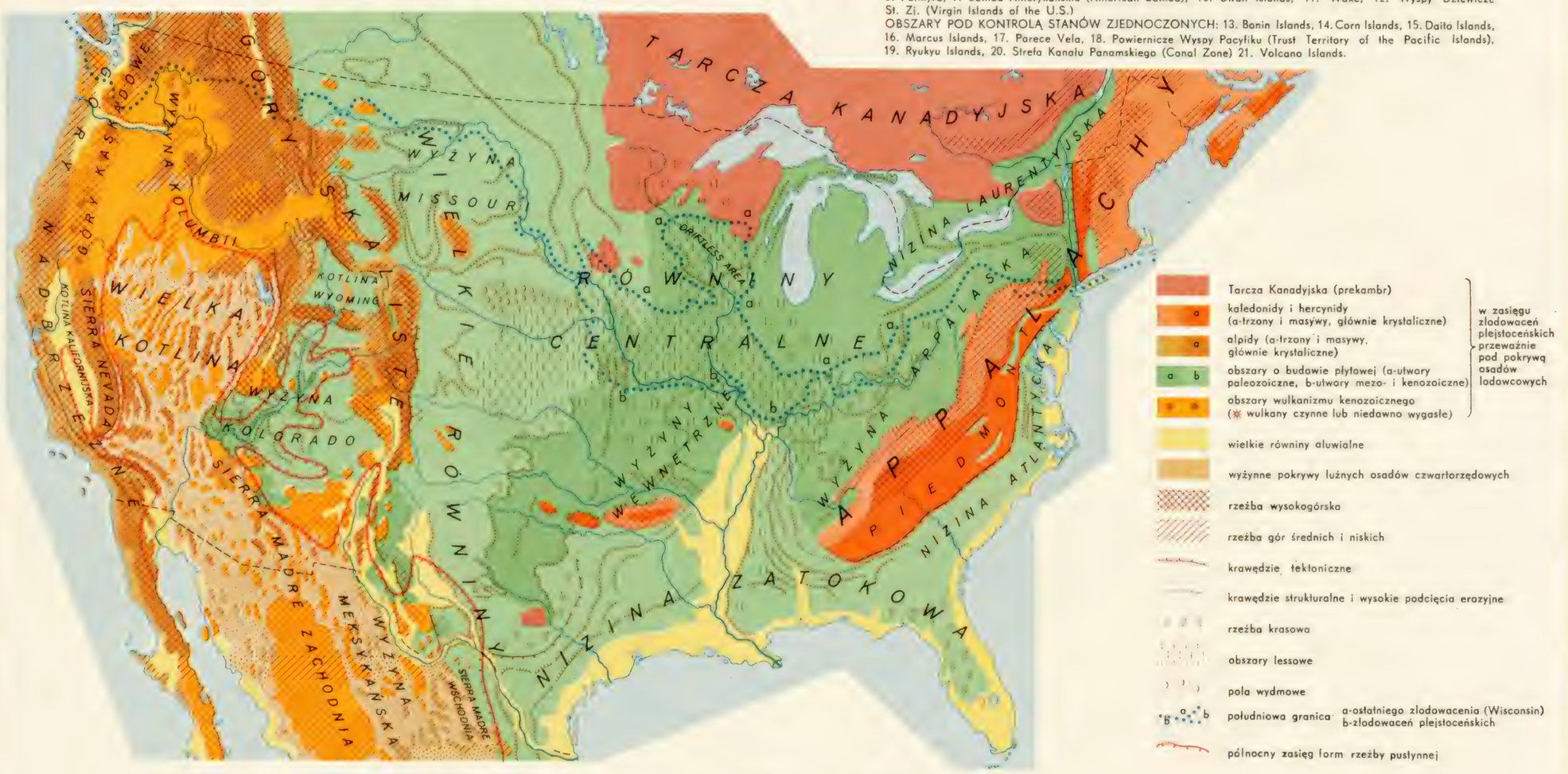

ROZWÓJ LUDNOŚCI

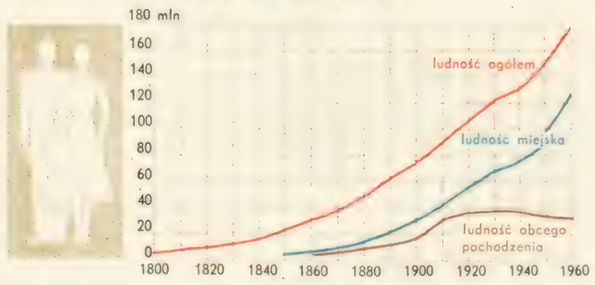

STRUKTURA ZATRUDNIENIA (w %)

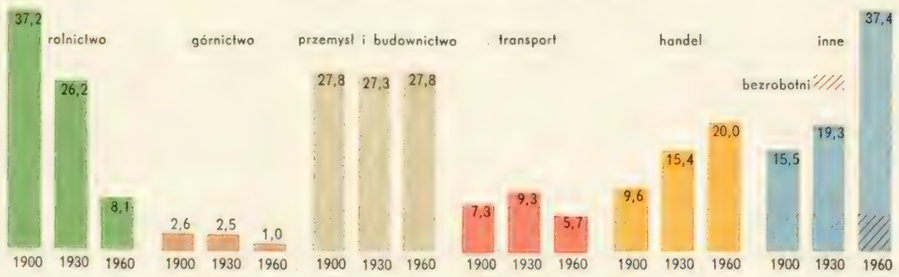

IMIGRACJA (w mln)

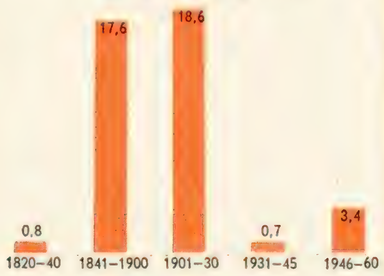

GĘSTOŚĆ ZALUDNIENIA

LUDNOŚĆ OBCEGO POCHODZENIA

według kraju urodzenia w % (1960 r)

ROLNICTWO

uprawy pastewne – mieszane
uprawy pastewne z przewagą kukurydzy
uprawy mieszane
uprawy zbóż z przewagą pszenicy
uprawy roślin przemysłowych (bawełna, tytoń, orzeszki ziemne)
obszary nawadniane
uprawy trwałe (sady, drzewa cytrusowe, winnice itp.)
pastwiska naturalne stałe
pastwiska naturalne okresowe
obszary rolniczo niewykorzystane

Główne obszary upraw:
bawełna
tytoń
orzeszki ziemne
soja

PRODUKCJA ROŚLINNA

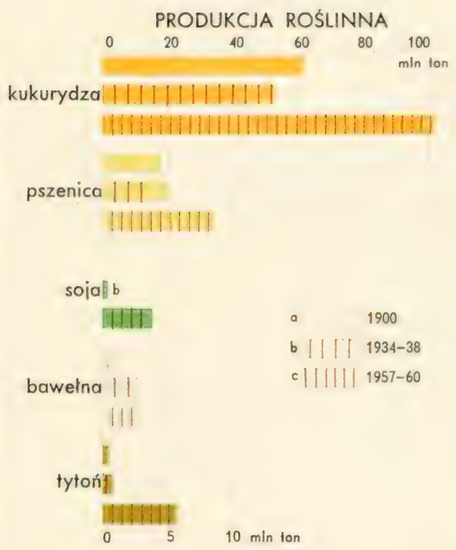

POWIERZCHNIA UŻYTKÓW ROLNYCH w %

w gospodarstwach według wielkości (1954 r.)

LICZBA GOSPODARSTW

w mln



UŻYTKOWANIE ZIEMI

(1960)

PRODUKCJA ARTYKUŁÓW HODOWLI

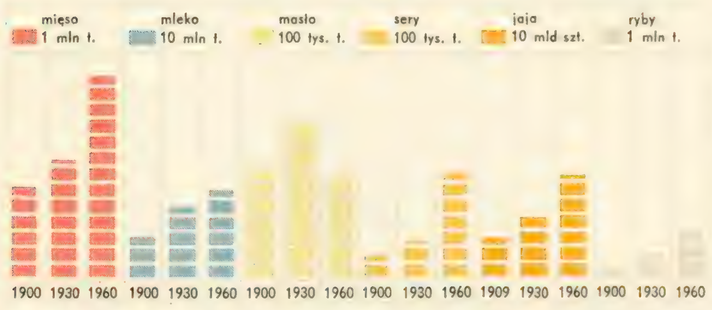

TEMPERATURA I OPADY

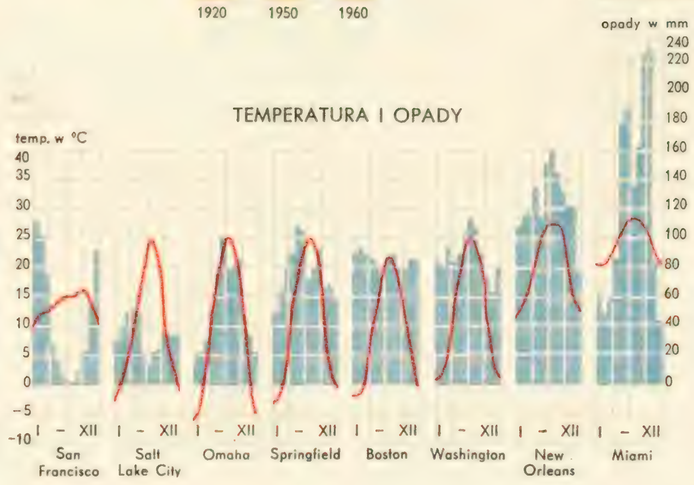

HODOWLA

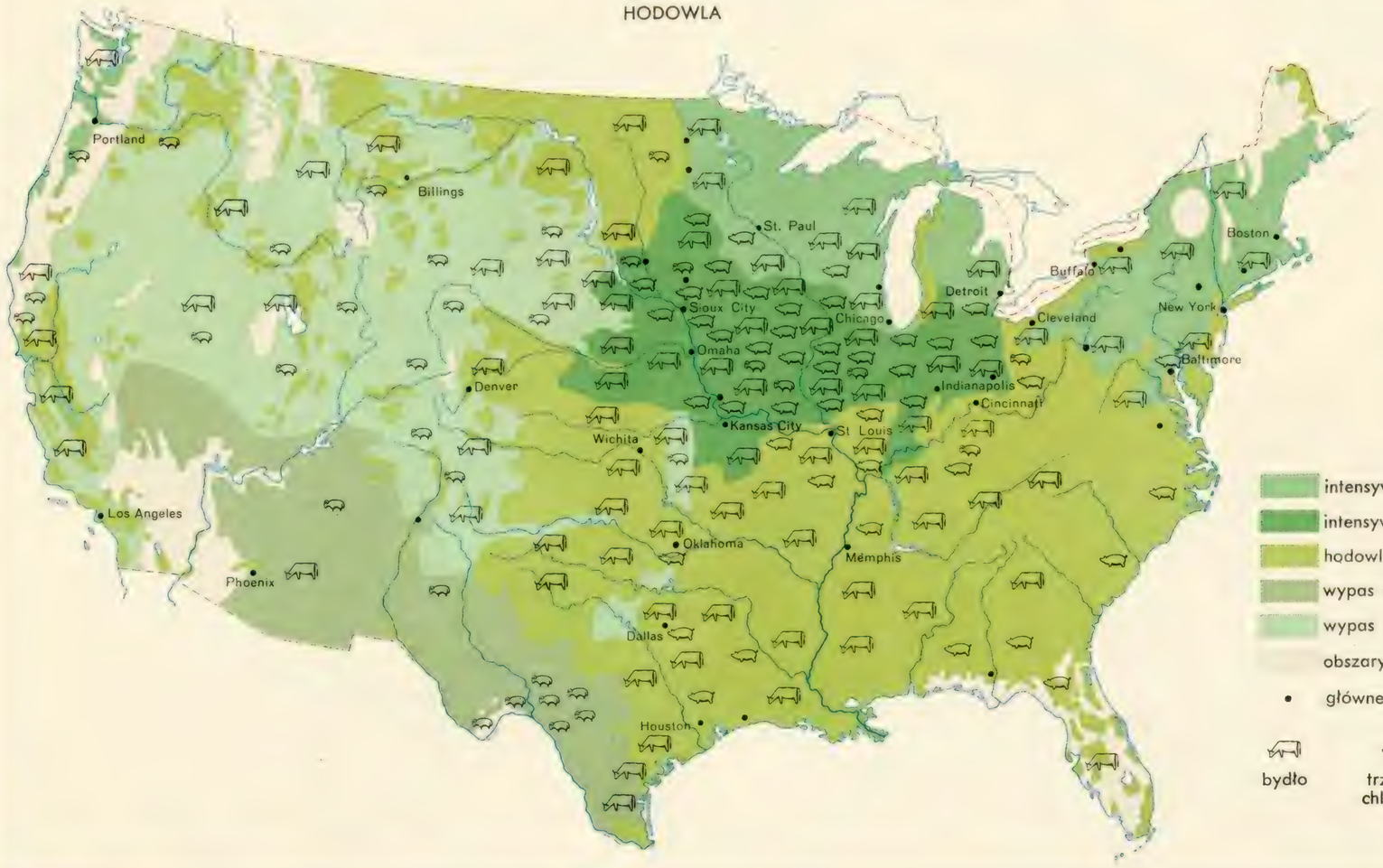

POGŁOWIE ZWIERZĄT

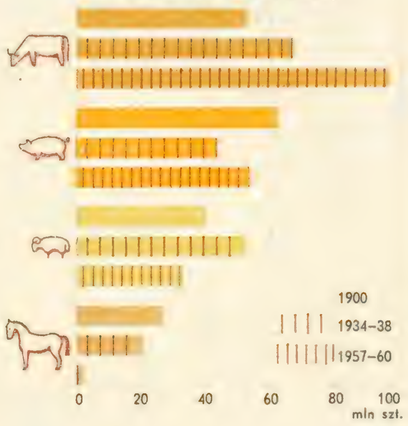

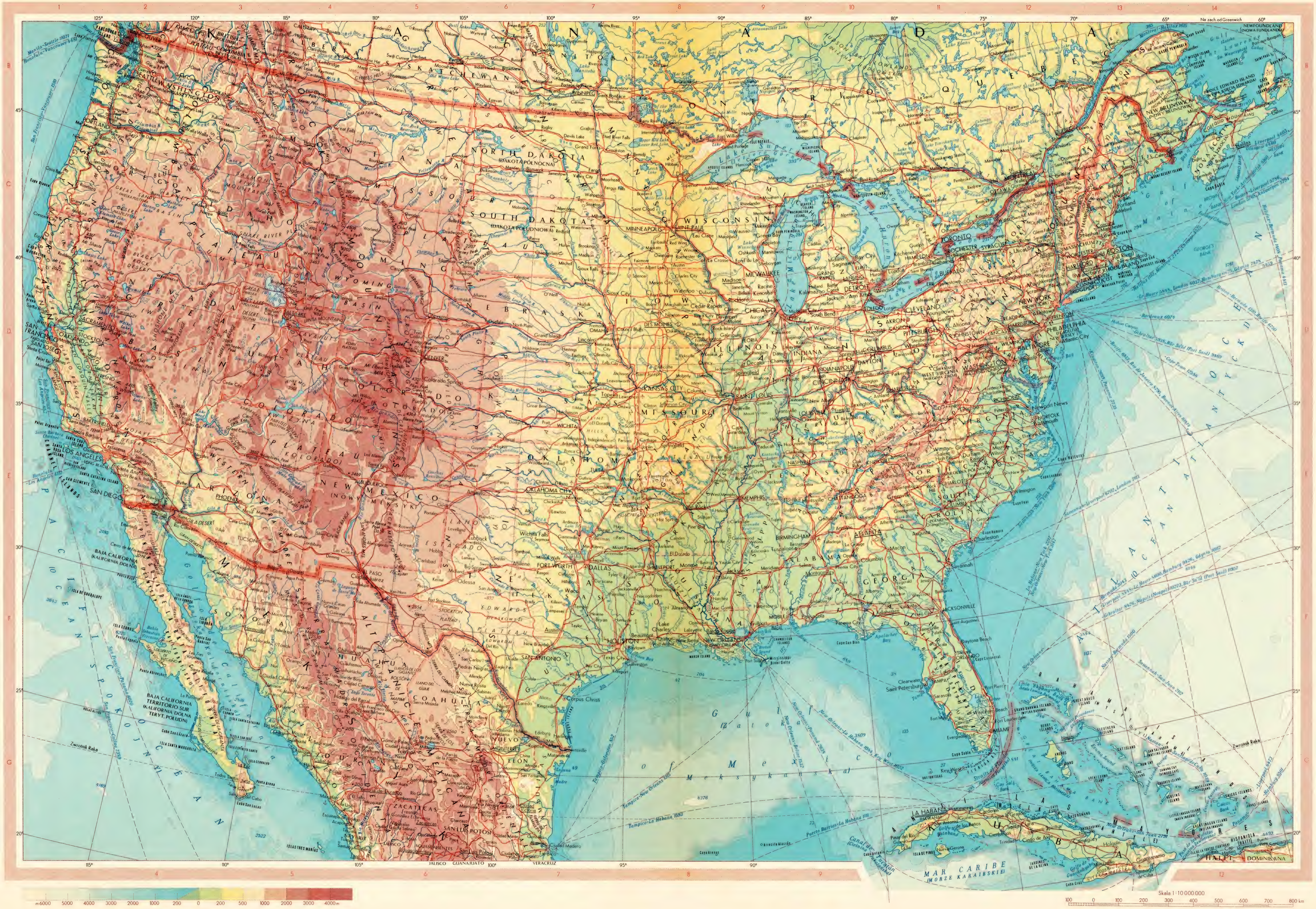
Na zach. od Greenwich
NEWFOUNDLAND (NOWA FUNDLANDIA)
PRINCE EDWARD ISLAND (WYSPA KSIĘCIA EDWARDA)
NEW BRUNSWICK (NOWY BRUNSZWIK)
NORTH DAKOTA (DAKOTA PÓŁNOCNA)
SOUTH DAKOTA (DAKOTA POŁUDNIOWA)
NEW MEXICO (NOWY MEKSYK)
BAJA CALIFORNIA (KALIFORNIA DOLNA)
BAJA CALIFORNIA TERRITORIO SUR (KALIFORNIA DOLNA TERYT. POŁUDN.)
MAR CARIBE (MORZE KARAIBSKIE)
Skala 1:10 000 000
m 6000 5000 4000 3000 2000 1000 200 0 200 500 1000 2000 3000 4000 m

GÓRNICTWO

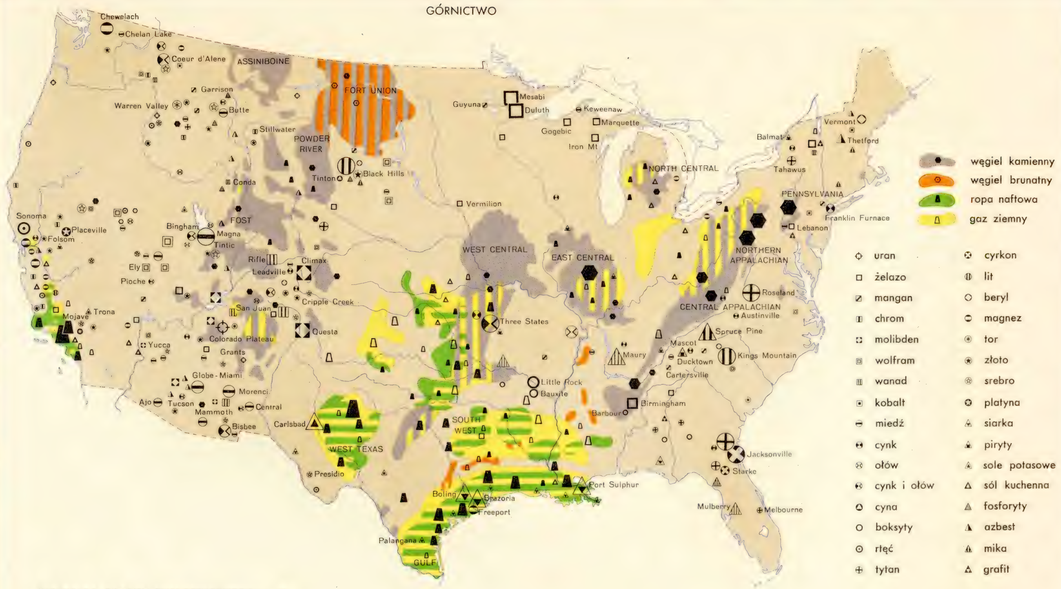

STRUKTURA BILANSU ENERGETYCZNEGO w %

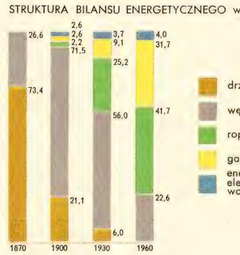

PRODUKCJA ENERGII ELEKTRYCZNEJ (mld kWh)

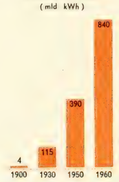

WYDOBYCIE NIEKTÓRYCH PRODUKTÓW GÓRNICTWA

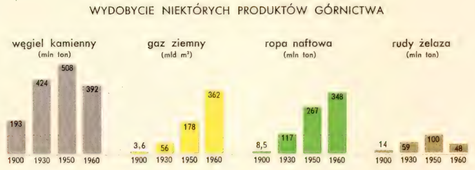

ENERGETYKA

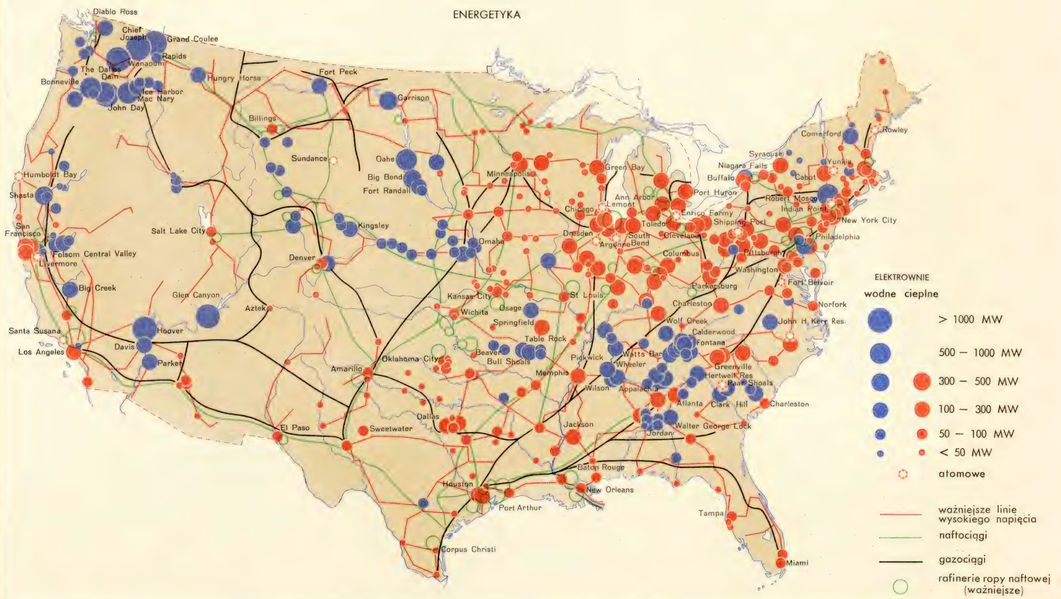

PRZEMYSŁ CIĘŻKI I

PRODUKCJA PRZEMYSŁOWA

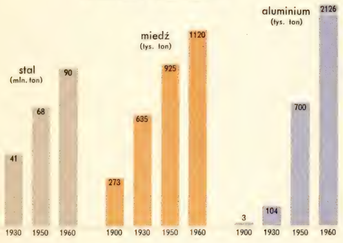

PRODUKCJA ŚRODKÓW TRANSPORTU

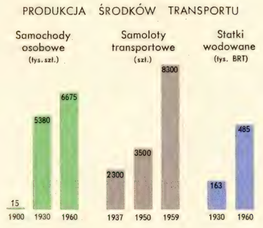

PRZEMYSŁ CIĘŻKI II

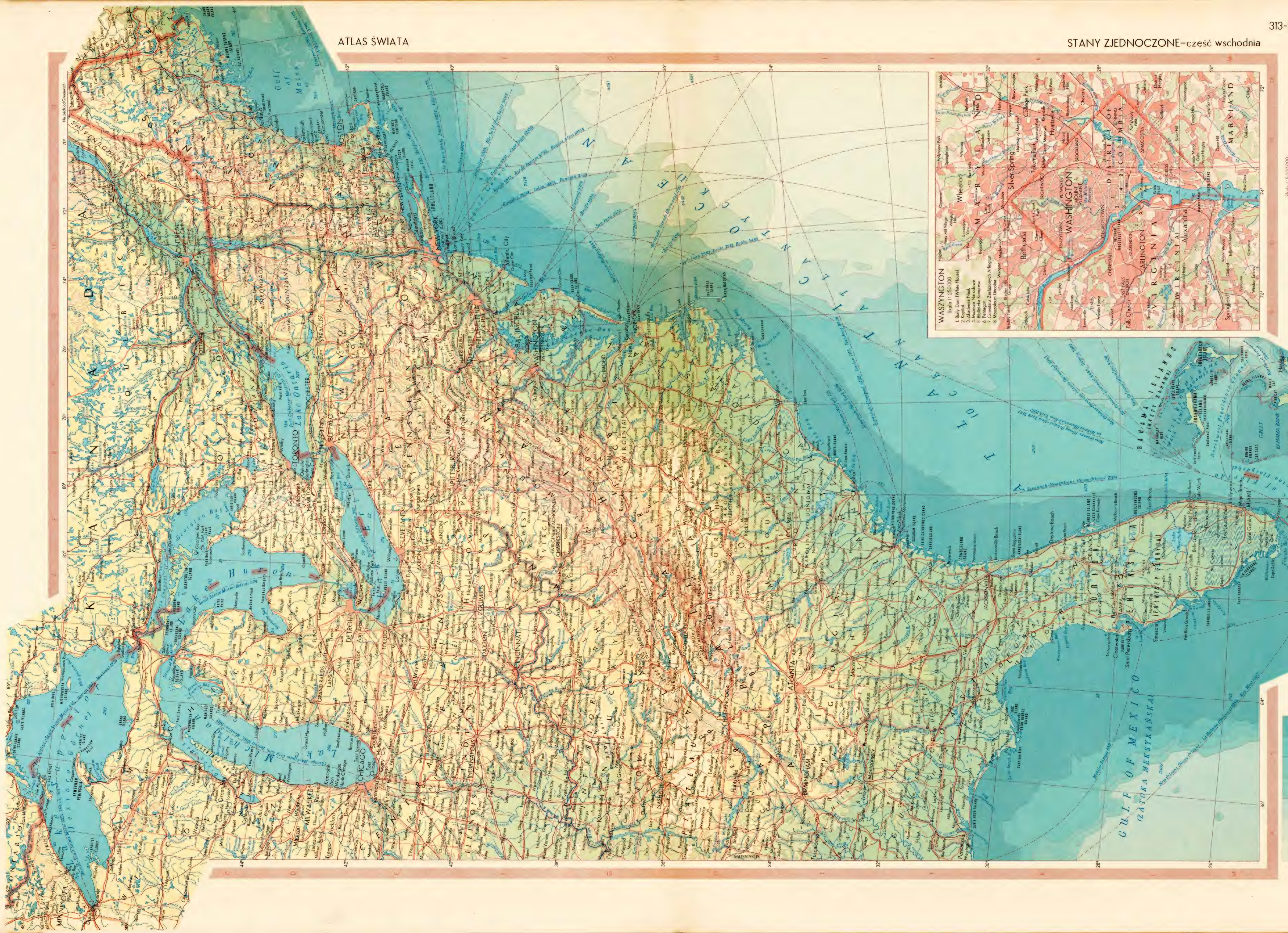
WASZYNGTON
Skala 1:250 000
1. Biały Dom (White House)
2. Kapitol
3. Akademia Nauk
4. Muzeum Narodowe
5. Biblioteka Kongresu
6. Pentagon
7. Cmentarz Żołnierzy w Arlington
8. Mauzoleum Lincolna
Wheaton
Silver Spring
Takoma Park
College Park
Hyattsville
Bethesda
WASHINGTON
ARLINGTON
Alexandria
Springfield
MARYLAND
Gulf of Maine
Lake Ontario
Lake Michigan
Lake Huron
Lake Erie
Lake Superior
Lake Winnipeg
Lake Nipigon
Lake Manitoba
Lake Mistassini
Lake Nipissing
Lake Kamanistiquia
Lake Abitibi
Lake Kenogami
Lake Kamiskotia
Lake Timagami
Lake Temiscaming
Lake Kabinakagami
Lake Mattagami
Lake Nipigon
Lake Kenogamissi
Lake Kamiskotia
Lake Timagami
Lake Temiscaming
Lake Kabinakagami
Lake Mattagami
Lake Kenogamissi
Lake Nipigon

PRZEMYSŁ LEKKI I

PRODUKCJA NIEKTÓRYCH WYROBÓW PRZEMYSŁOWYCH

WSKAŹNIK PRODUKCJI PRZEMYSŁOWEJ

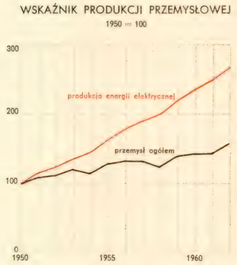

PRZEMYSŁ LEKKI II

KOMUNIKACJA

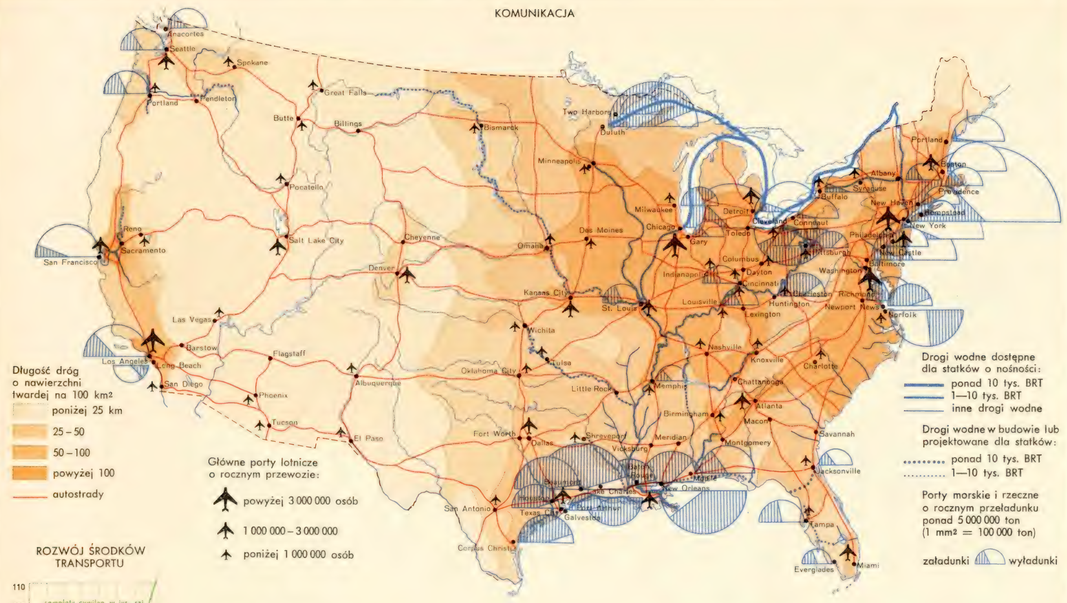

ROZWÓJ ŚRODKÓW TRANSPORTU

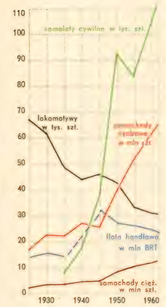

STRUKTURA PRZEWOZÓW WEDŁUG RODZAJÓW TRANSPORTU

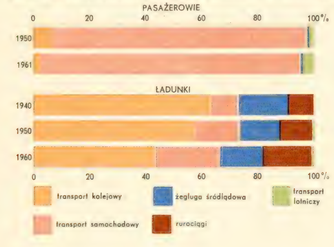

HANDEL ZAGRANICZNY

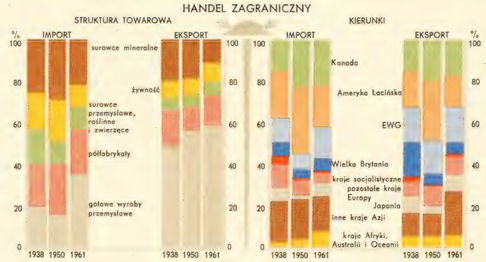

ROZWÓJ GŁÓWNYCH LINII KOLEJOWYCH I PRZEWOZY KOLEJOWE

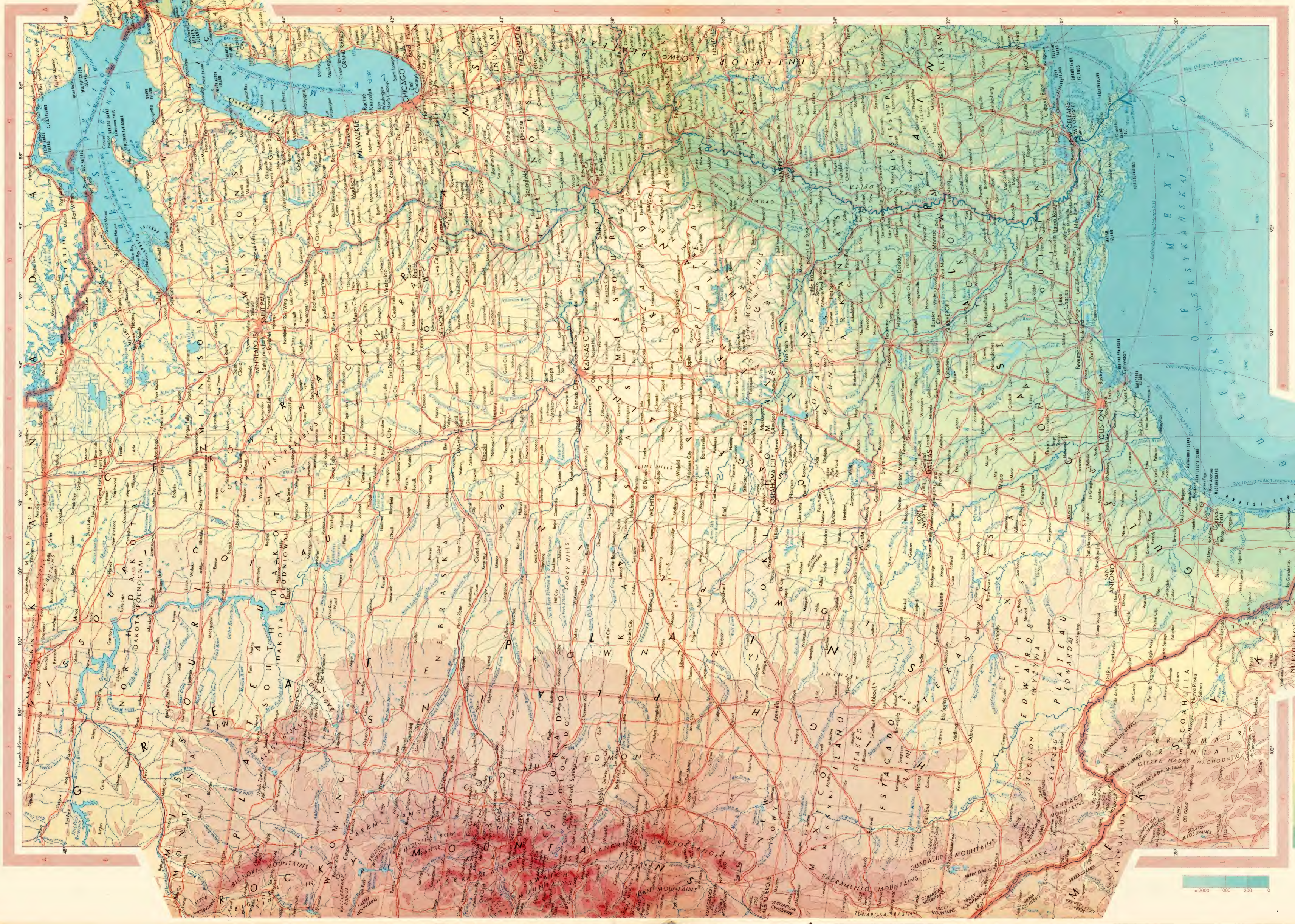
CHICAGO
MILWAUKEE
MINNEAPOLIS
SAINT PAUL
DETROIT
INDIANAPOLIS
SAINT LOUIS
KANSAS CITY
OMAHA
DENVER
MEMPHIS
NEW ORLEANS
HOUSTON
DALLAS
FORT WORTH
SAN ANTONIO
OKLAHOMA CITY
TULSA
WICHITA
MONTERREY
Skala 1:5 000 000

Na zach. od Greenwich
APPALACHIAN MOUNTAINS
PENNSYLVANIA
HARRISBURG
PHILADELPHIA
(FILADELFIA)
ALLENTOWN
Easton
Bethlehem
Reading
Lancaster
Chester
Wilmington
TRENTON
Camden
Atlantic City
NEW JERSEY
NEW YORK
NEWARK
JERSEY CITY
ELIZABETH
YONKERS
BALTIMORE
MARYLAND
Annapolis
DISTRICT OF COLUMBIA
WASHINGTON
(WASZYNGTON)
ARLINGTON
Alexandria
Delaware Bay
DELAWARE
Dover
Salisbury
Cape May
Ocean City
Chesapeake Bay
RICHMOND
VIRGINIA
(WIRGINIA)
Hampton
NORFOLK
NEWPORT NEWS
PORTSMOUTH
Norfolk
ATLANTIC OCEAN
(OCEAN ATLANTYCKI)
Philadelphia-Liverpool 5976
Philadelphia-Rotterdam 6575
Baltimore-Liverpool 6254
Baltimore-Bermuda Islands (Bermudy) 1295
Baltimore-Halifax 1599
Baltimore-Norfolk 263
Baltimore-Philadelphia 185
New York-Philadelphia 90
New York-Boston 305
Norfolk-New York 450
m 2000 1000 500 200 100 50 20 0
0 50 100 150 200 300 400 500 750 1000 1250 1500 m

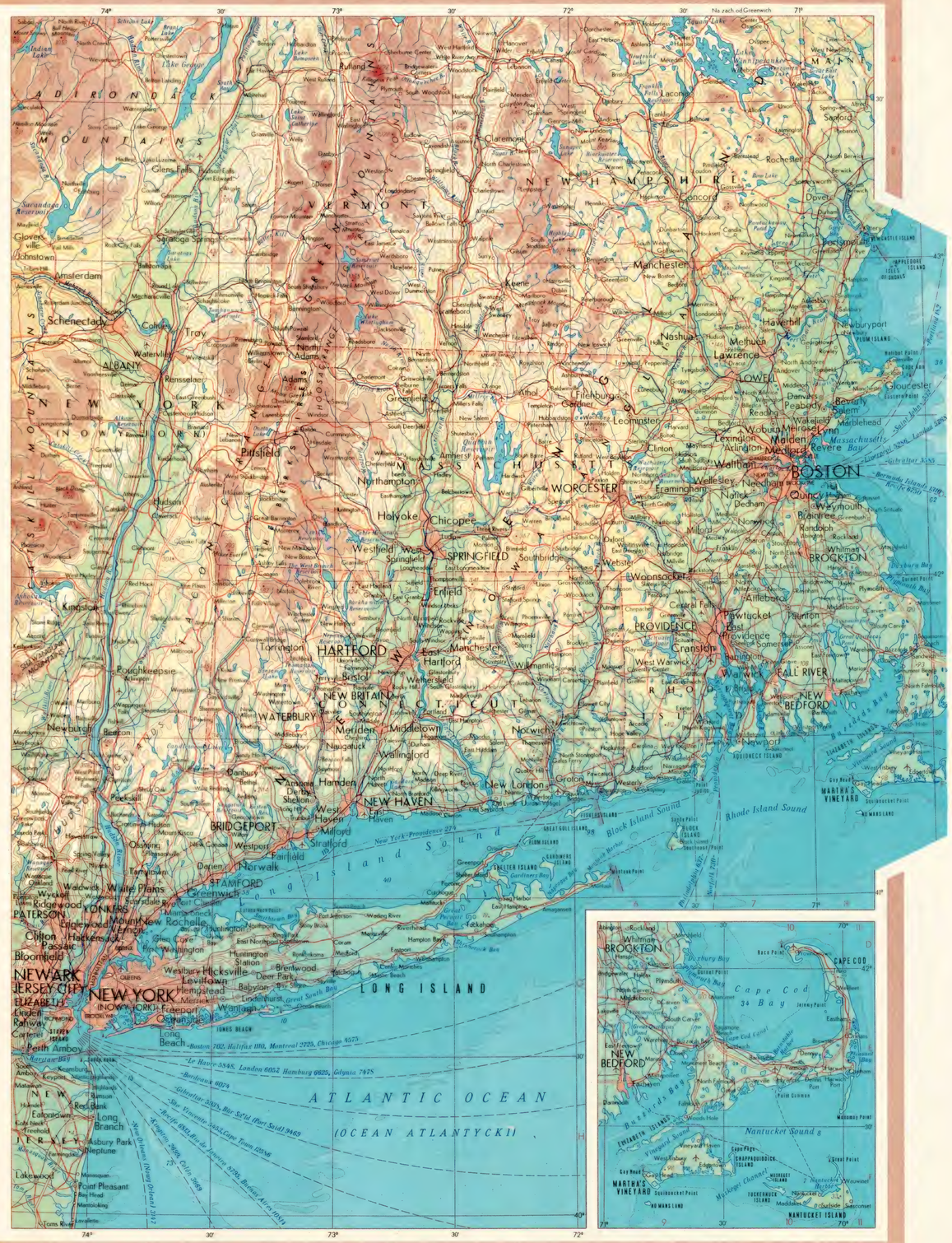
Na zach. od Greenwich
ADIRONDACK MOUNTAINS
VERMONT
NEW HAMPSHIRE
MAINE
MASSACHUSETTS
NEW YORK
(NOWY JORK)
CONNECTICUT
RHODE ISLAND
LONG ISLAND
ALBANY
Troy
Schenectady
Pittsfield
Northampton
Holyoke
Chicopee
SPRINGFIELD
WORCESTER
BOSTON
LOWELL
Lawrence
Haverhill
Manchester
Nashua
Concord
Portsmouth
Rochester
Claremont
Keene
Burlington
Rutland
Lewiston
Portland
Augusta
Bangor
Saint John
Halifax
Montreal
Quebec
Ottawa
Toronto
Buffalo
Rochester
Syracuse
Utica
Albany
Boston
Providence
Hartford
New Haven
Bridgeport
Stamford
Greenwich
White Plains
Yonkers
Paterson
Newark
Jersey City
Elizabeth
New York
Long Island Sound
Block Island Sound
Rhode Island Sound
Buzzards Bay
Cape Cod Bay
Nantucket Sound
ATLANTIC OCEAN
(OCEAN ATLANTYCKI)
Boston 702, Halifax 1110, Montreal 2725, Chicago 4575
Le Havre 5548, London 6052, Hamburg 6825, Gdynia 7478
Gibraltar 5075, Blir Sa'id (Port Said) 9469
Rio de Janeiro 5726, Buenos Aires 7874
Skala 1:1 250 000
10 0 10 20 30 40 50 60 70 80 90 100 km

NEW YORK
1. Columbia University
2. Guggenheim Museum
3. Museum of Modern Art
4. Empire State Building
5. United Nations Headquarters (Siedziba ONZ)
6. New York University
7. Ratusz
8. Wall Street (Giełda)
9. Statua Wolności
10. Broadway
ATLANTIC OCEAN
(OCEAN ATLANTYCKI)
Lower Bay
Raritan Bay
Sandy Hook Bay
Upper Bay
Long Island Sound
Jamaica Bay
Hudson River
East River
NEW YORK
BROOKLYN
QUEENS
BRONX
STATEN ISLAND
LONG ISLAND
MANHATTAN
NEW JERSEY
CONNECTICUT
Skala 1 : 250 000
10 km
20 10 0 50 100 150 200 250 300 m

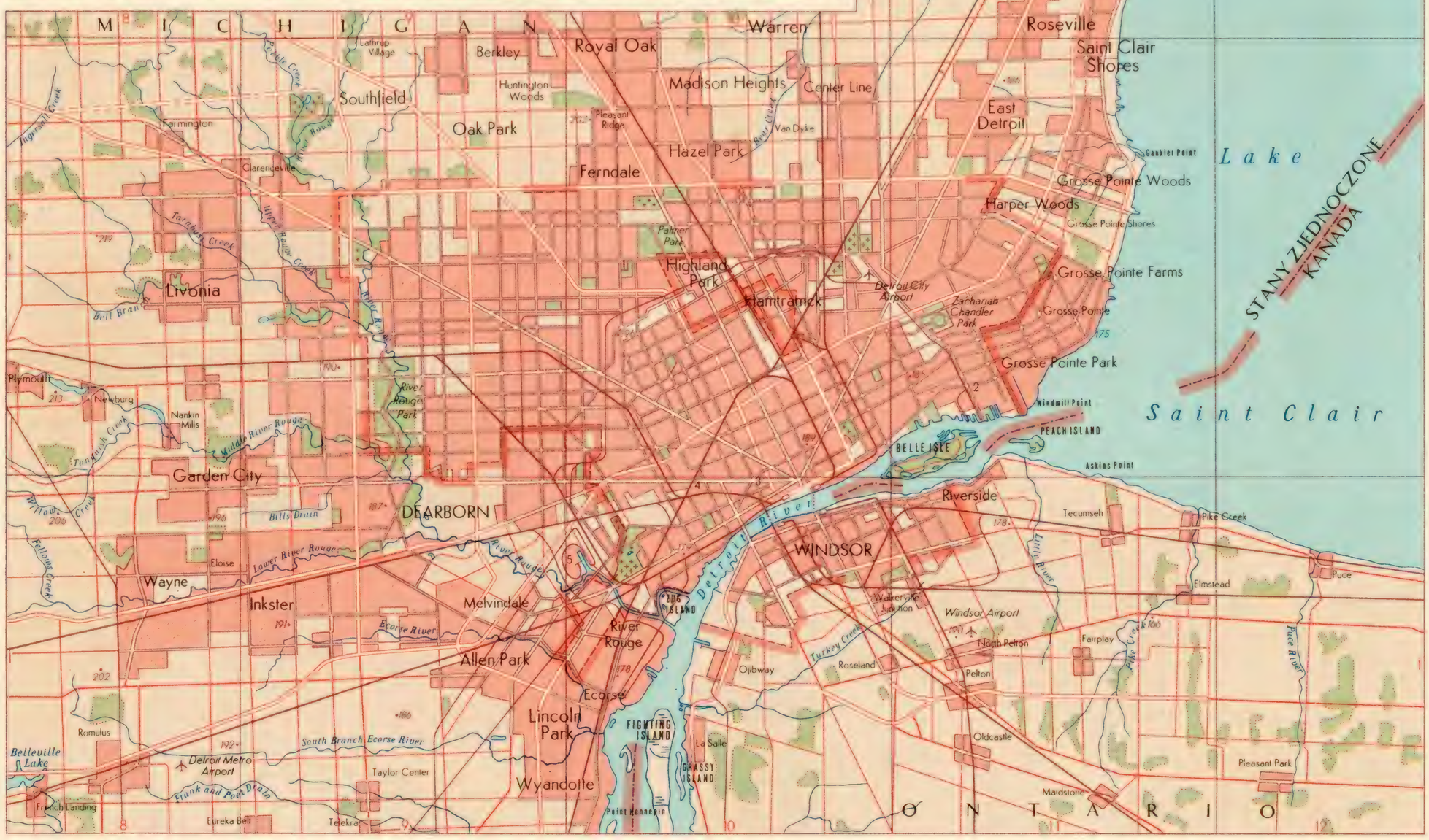

Skala 1 : 250 000

2 0 2 4 6 8 10 km

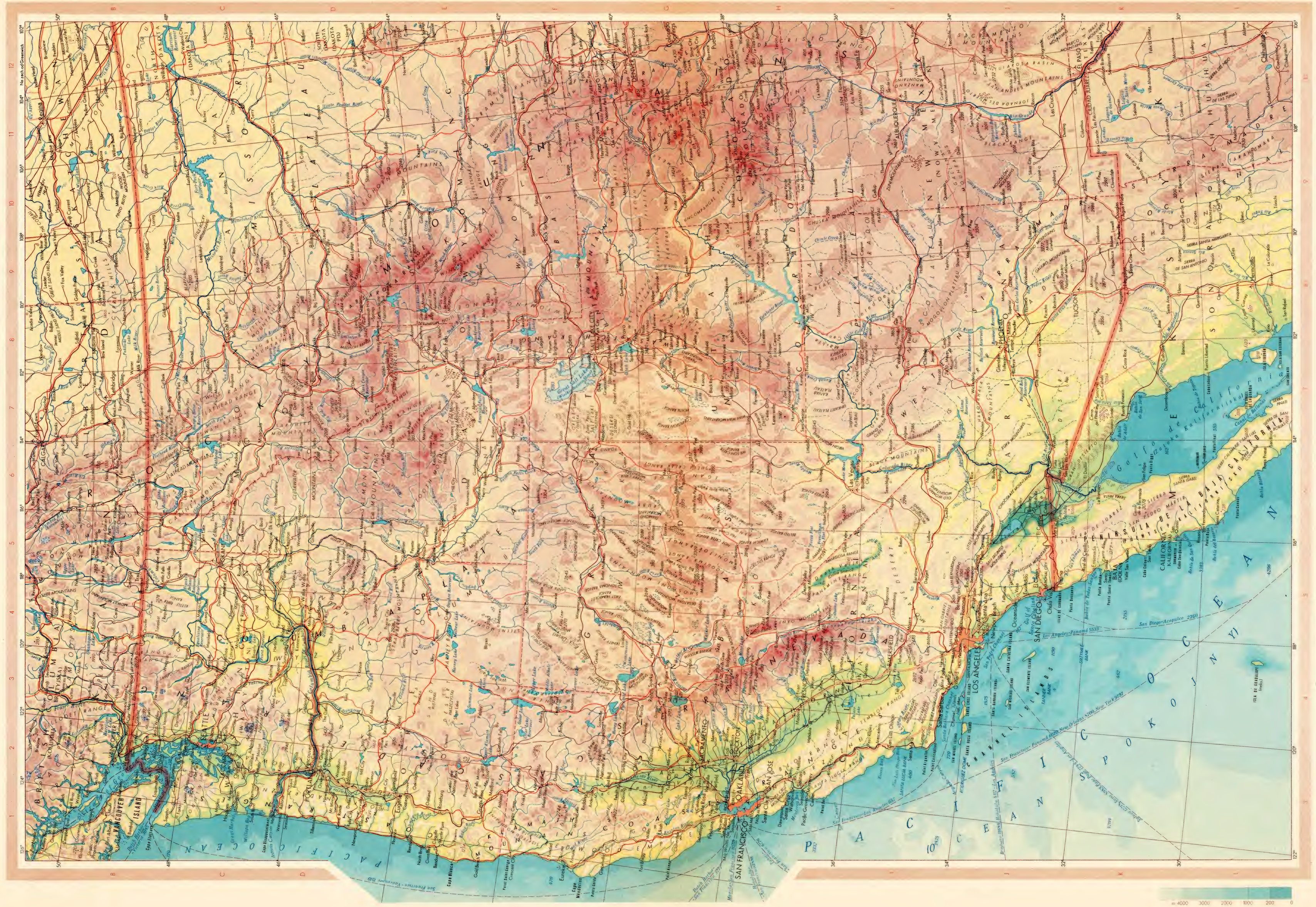
Skala 1: 5 000 000
SEATTLE
PORTLAND
SAN FRANCISCO
OAKLAND
SACRAMENTO
LOS ANGELES
SAN DIEGO
DENVER
ALBUQUERQUE
TUCSON
EL PASO
Las Vegas
Salt Lake City
Great Salt Lake
Great Salt Lake Desert
Great Basin
Great Plains
Colorado Plateau
Mojave Desert
Sonoran Desert
Chihuahuan Desert
Columbia Plateau
Snake River Plateau
Pacific Ocean
Golfo de California
Canal de Panamá
San Diego-Acapulco 2760
Los Angeles-Panamá 5533
San Francisco-Valparaíso 6100
San Francisco-Los Angeles 1057
Los Angeles-Honolulu 4200
New Orleans-Panamá 1020
New Orleans-Valparaíso 4700
New York 4797
Strzałka Równika
Strzałka Południka Zerowego
m 4000 3000 2000 1000 200 0
4000 m 3500 3000 2500 2000 1500 1000 500 200 100 0

SAN FRANCISCO
1. Chinatown (dzielnica chińska)
2. Latin Quarter (dzielnica włosko-meksykańska)
3. Stanford University w Palo Alto
4. California University w Berkeley
Na zach. od Greenwich
San Pablo Bay
Carquinez Strait
Suisun Bay
Gulf of the Farallones
Golden Gate
PACIFIC OCEAN
(OCEAN SPOKOJNY)
SAN FRANCISCO
OAKLAND
BERKELEY
Richmond
Vallejo
Alameda
San Leandro
Hayward
Daly City
South San Francisco
San Bruno
San Mateo
Burlingame
Millbrae
Redwood City
Menlo Park
Palo Alto
Mountain View
Belmont
San Carlos
Pacifica
Novato
San Rafael
Concord
Pleasant Hill
Walnut Creek
Castro Valley
Mill Valley
Sausalito
Tiburon Peninsula
Angel Island
Alcatraz Island
Treasure Island
Yerba Buena Island
Brewer Island
Bair Island
Mare Island
Grizzly Island
Grizzly Bay
Suisun Bay
Lake Merritt
Lake Chabot
Lake Merced
Golden Gate Park
Presidio
Civic Center
Richmond
Sunset
Mission
Potrero
Bay View
Ingleside
Excelsior
Bayshore
Visitacion Valley
Edgemar
Sharp Park
Pacific Manor
Rockaway Beach
Vallemar
Pedro Valley
Linda Mar
Lomita Park
San Andreas Lake
Pilarcitos Lake
Montara Mountains
Santa Cruz Mountains
Cahill Ridge
Half Moon Bay
Moss Beach
Princeton
El Granada
Miramar
Pillar Point
Point Montara
Point San Pedro
Point San Bruno
Point San Mateo
Point Bonita
Point Lobos
Point Pinole
Point Richmond
Point Emma
Point Molate
Point Isabel
Point Fleming
Point Orinda
Point Pinole
Point Chipman
Point Hercules
Point Pinole
Point Richmond
Point Quentin
Point Queen
Point Richmond

MINNEAPOLIS
SAINT PAUL
MILWAUKEE
CHICAGO
DETROIT
TORONTO
BUFFALO
ROCHESTER
CLEVELAND
PITTSBURGH
MONTREAL
OTTAWA
BOSTON
NEW YORK
PHILADELPHIA
LONG ISLAND
Skala 1:2 500 000

SACRAMENTO
SAN FRANCISCO
OAKLAND
SAN JOSE
FRESNO
BAKERSFIELD
LOS ANGELES
PACIFIC OCEAN

APPALACHY ŚRODKOWE
HARRISBURG
NEW ORLEANS
NIAGARA
NIAGARA FALLS
GULF OF MEXICO
DELTA MISSISIPI

PITTSBURGH
PHILADELPHIA
BALTIMORE
WASHINGTON
NEW YORK
NORFOLK

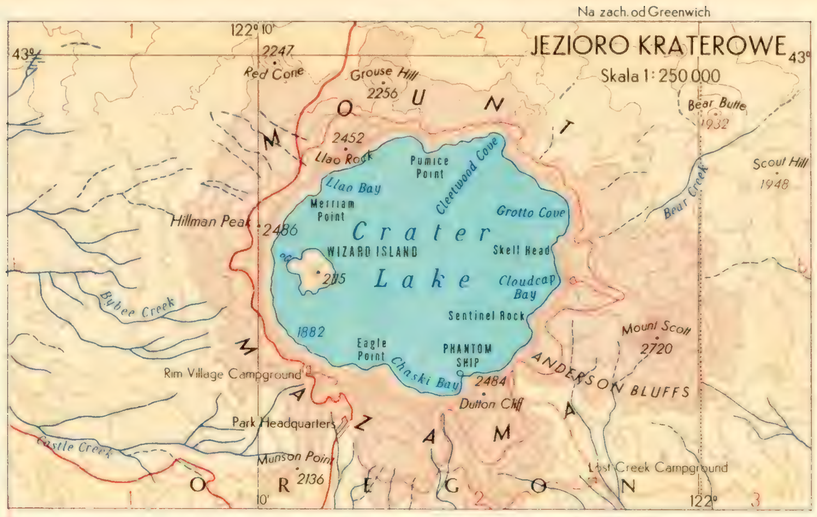

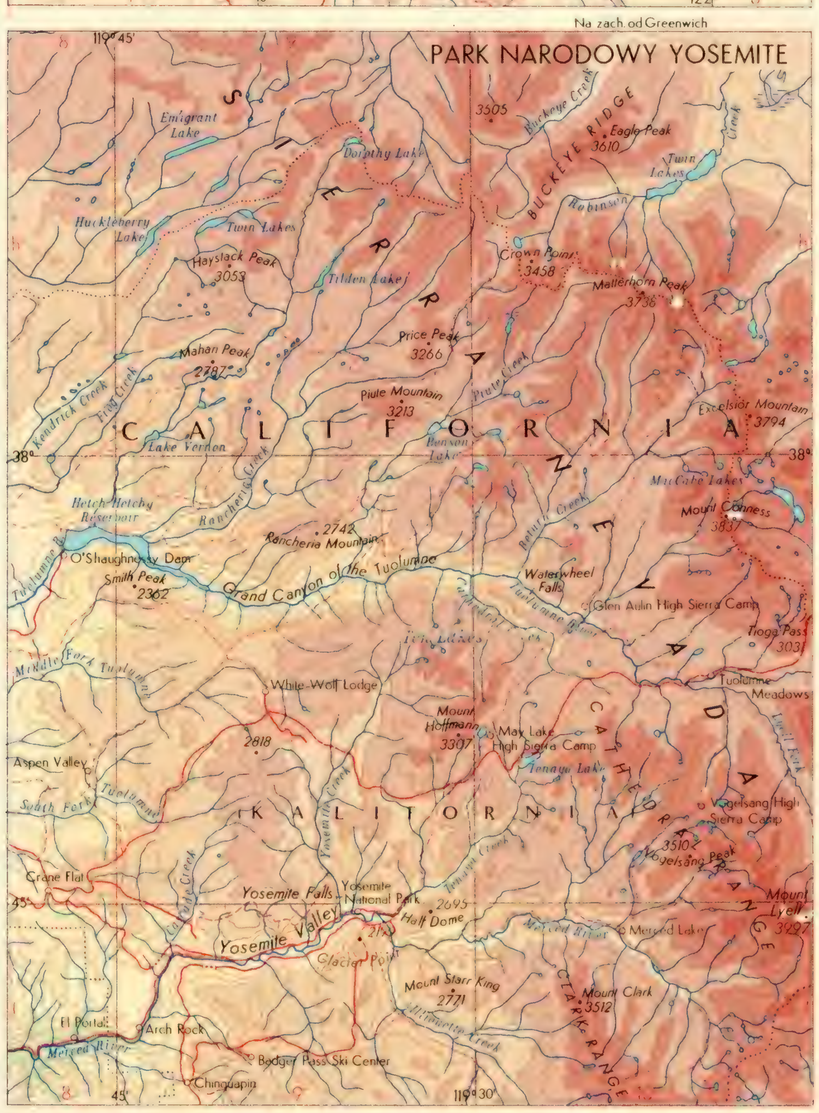

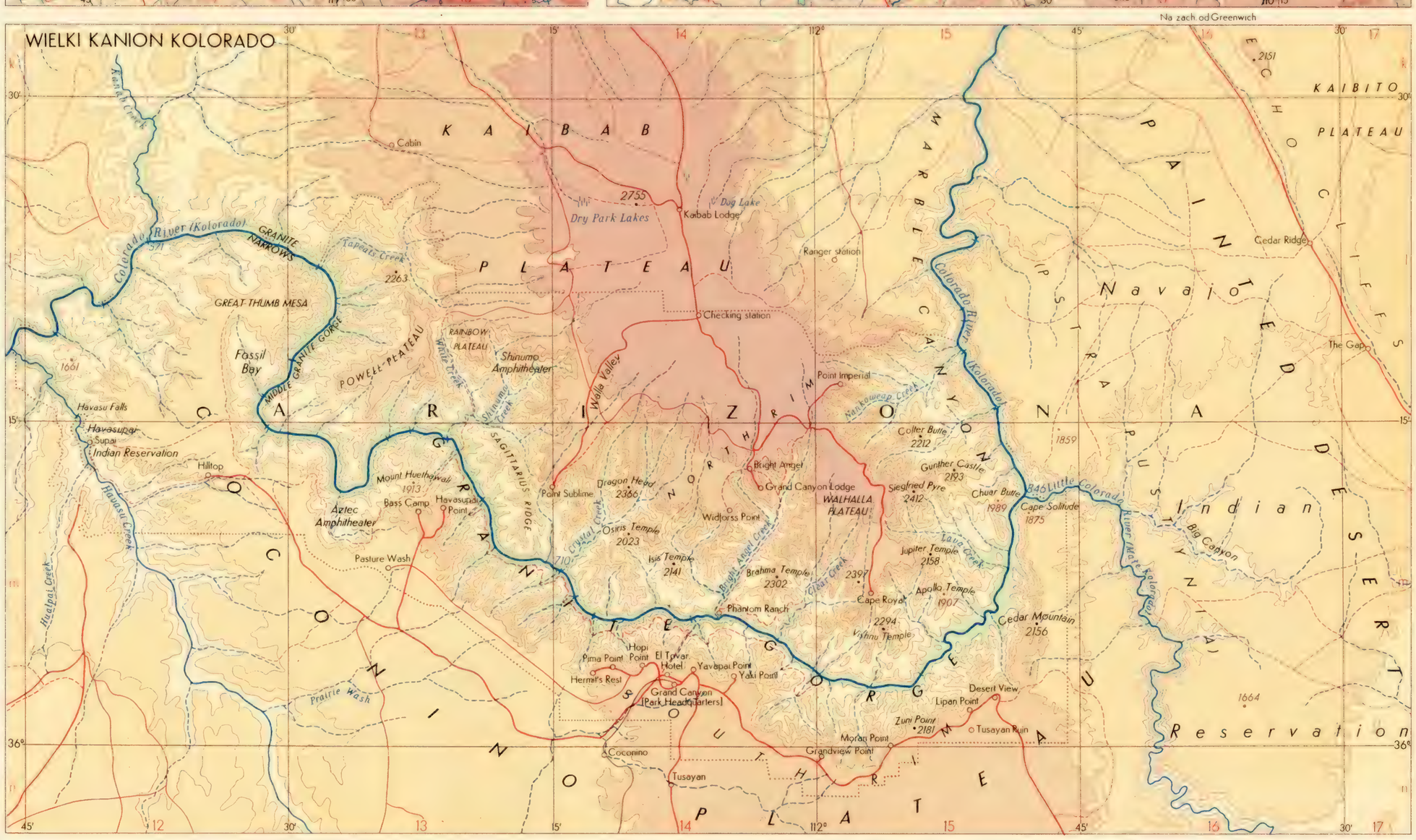

1000 1500 2000 2500 3000 3500 m

Skala 1:500 000

5 0 5 10 15 20 25 km

MEKSYK
(MÉXICO)

STANY ZJEDNOCZONE MEKSYKU (ESTADOS UNIDOS MEXICANOS)

Powierzchnia — 1 972 546 km². Ludność — 38 416 tys. (szac. 1963 r.). Stolica — México [Ciudad de México] (Meksyk) — 2 832 tys. mieszk. w 1960 r. (zespół miejski — 4 666 tys.). Ustrój — republika związkowa; parlament (Congreso de la Unión) dwuizbowy: senat (Cámara de Senadores) wybierany co 6 lat i izba deputowanych (Cámara de Diputados) wybierana co 3 lata. Partie polityczne: Rewolucyjna Partia Instytucjonalna (Partido Revolucionario Institucional), Partia Socjalistyczno-Ludowa (Partido Socialista Popular), Meksykańska Partia Komunistyczna (Partido Comunista Mexicano), Partia Akcji Narodowej (Partido de Acción Nacional). Język urzędowy — hiszpański. Jednostka monetarna — 1 peso = 100 centavos. Podział polityczno-administracyjny: 30 stanów (estado), 1 dystrykt federalny (distrito federal), 1 terytorium (territorio).

ROZWÓJ LUDNOŚCI

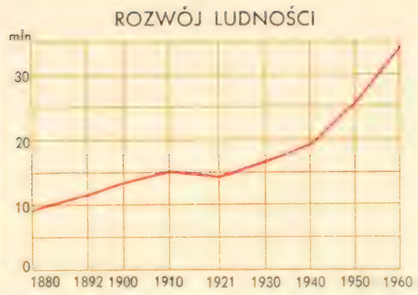

STRUKTURA ZATRUDNIENIA
w % (1960 r.)

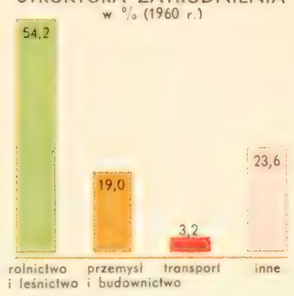

GŁÓWNE TYPY RZEŹBY TERENU

GĘSTOŚĆ ZALUDNIENIA

UŻYTKOWANIE ZIEMI
(1950 r.)

STRUKTURA WŁASNOŚCIOWA GOSPODARSTW w 1950 r.
(w % gruntów ornych)



ROLNICTWO, GÓRNICTWO, ENERGETYKA I PRZEMYSŁ

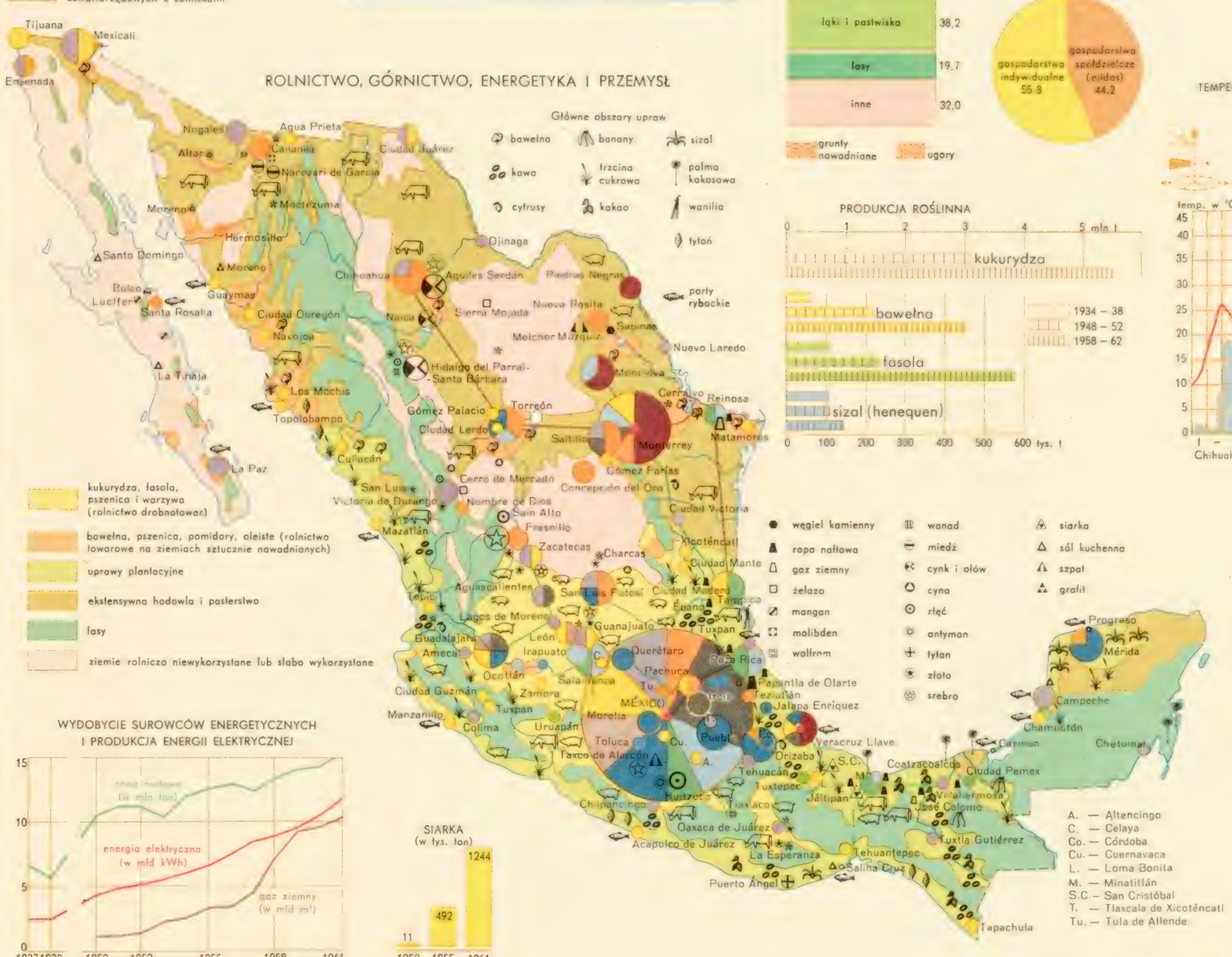

PRODUKCJA ROŚLINNA

TEMPERATURA I OPADY

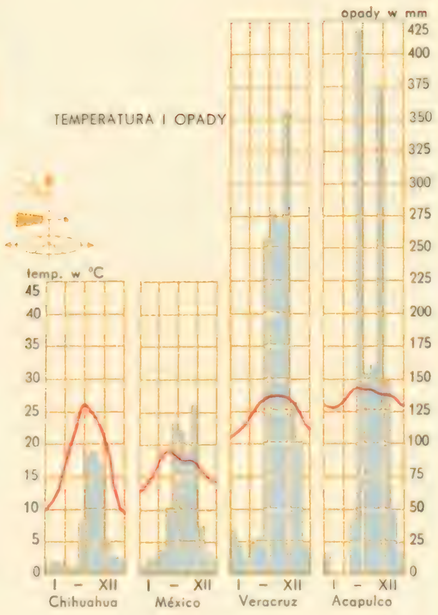

WYDOBYCIE SUROWCÓW ENERGETYCZNYCH I PRODUKCJA ENERGII ELEKTRYCZNEJ

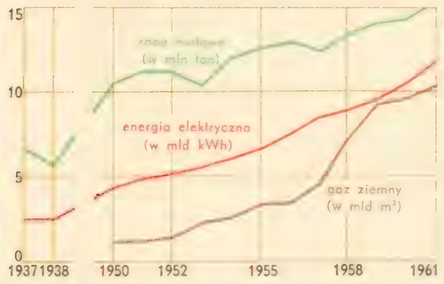

SIARKA
(w tys. ton)



WYDOBYCIE RUD METALI

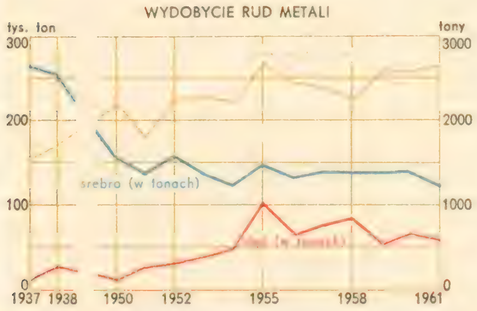

WSKAŹNIK PRODUKCJI PRZEMYSŁOWEJ 1950 = 100

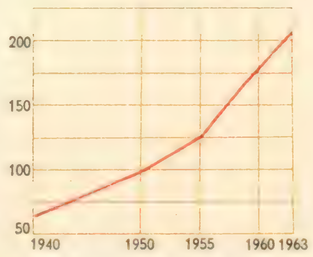

HANDEL ZAGRANICZNY

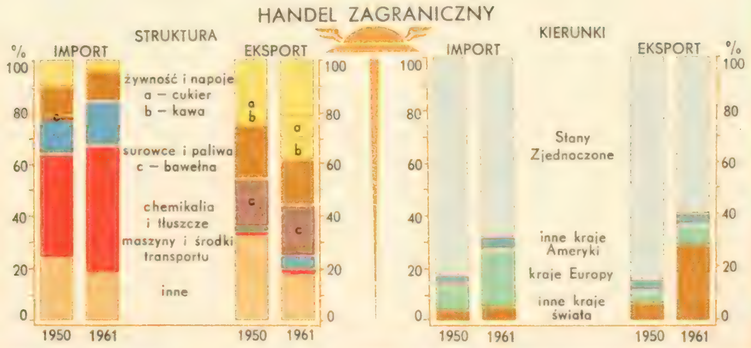

MEXICO
Skala 1: 250 000
1. Castillo Chapultepec
2. Cytadela
3. Katedra
4. Pałacu Narodowy
5. Ratusz
6. Obserwatorium
7. Meksykańskie uniwersyteckie
Tlalnepantla de Comonfort
VILLA DE GUADALUPE HIDALGO
Azcapotzalco
Tlalpan
Ixtacalco
Ixtapalapa
Coyoacán
Villa Obregón
Lago de Texcoco
STANY ZJEDNOCZONE
GOLFO DE MÉXICO
IZATOKA MEKSYKAŃSKA
OCEANO PACYFIKU
MAR CARIBE
(MORZE KARAIBSKIE)
Bahía de Campeche
Canal de Yucatán
(Cieśnina Jucatańska)
Golfo de Honduras
(Zatoka Honduraska)
NEW MEXICO
(NOWY MEKSYK)
ARIZONA
CHIHUAHUA
SONORA
BAJA CALIFORNIA
(KALIFORNIA DOLNA)
CALIFORNIA DOLNA
Bahía
Sebastián Vizcaíno
TERRITORIO SUR
(TERYTORIUM POŁUDNIOWE)
COAHUILA
NUEVO LEÓN
TAMAULIPAS
ZACATECAS
SAN LUIS POTOSÍ
(SAN LUIS POTOSI)
AGUASCALIENTES
GUANAJUATO
JALISCO
MICHOACÁN
MÉXICO
HIDALGO
PUEBLA
MORELOS
GUERRERO
TLAXCALA
VERACRUZ
TABASCO
CHIAPAS
YUCATÁN
(JUKATAN)
QUINTANA ROO
CAMPECHE
GUATEMALA
HONDURAS
(HONDURAS BRYTYJSKIE)
Skala 1: 5 000 000

DOMINIKANA
(DOMINICANA)

REPÚBLICA DOMINICANA (REPUBLIKA DOMINIKAŃSKA)

Powierzchnia — 48 734 km². Ludność — 3 013 tys. (spis 1960 r.). Stolica — Santo Domingo — 367 053 mieszkańców w 1960 r. Ustrój — republika; parlament (Congreso Nacional) dwuizbowy — Senat (Senado) i Izba Deputowanych (Camara de Diputados) wybierany co 5 lat. Partie polityczne: Dominikańska Partia Rewolucyjna (Partido Revolucionario Dominicano), Narodowa Unia Obywatelska (Unión Cívica Nacional). Język urzędowy — hiszpański. Jednostka monetarna — 1 peso = 100 centavos. Podział administracyjny — 25 prowincji (provincia) i 1 dystrykt (distrito) stołeczny; prowincje dzieli się na powiaty (municipio) i gminy (seccione).

GWATEMALA
(GUATEMALA)

REPÚBLICA DE GUATEMALA (REPUBLIKA GWATEMALI)

Powierzchnia — 108 889 km². Ludność — 4 017 tys. (szac. 1962 r.). Stolica — Guatemala (Gwatemala) — 397 861 mieszkańców w 1961 r. Ustrój — republika; parlament jednoizbowy (Congreso Nacional), wybierany co 4 lata. Partie polityczne: Partia Narodowego Pojednania Demokratycznego (Partido de Reconciliación Democrático Nacional), Narodowy Ruch Demokratyczny (Movimiento Democrático Nacionalista), Gwatemalska Partia Pracy (zdelegalizowana). Język urzędowy — hiszpański. Jednostka monetarna — 1 quetzal = 100 centavos. Podział administracyjny — 22 okręgi (departamento), które dzieli się na 322 powiaty (municipio).

HAITI
(HAÏTI)

RÉPUBLIQUE D'HAÏTI (REPUBLIKA HAITI)

Powierzchnia — 27 750 km². Ludność — 4 346 tys. (szac. 1962 r.). Stolica — Port-au-Prince — 250 000 mieszkańców w 1961 r. Ustrój — republika; parlament jednoizbowy (Assemblé Unique — Chambre Legislative), wybierany co 6 lat. Partie polityczne: Partia Jedności Narodowej (Parti de l'Unité Nationale), Partia Ludowa Jedności Haiti (zdelegalizowana). Język urzędowy — francuski; jednostka monetarna — 1 gourde = 100 centimes. Podział administracyjny — 5 okręgów (departament), które dzieli się na 26 powiatów (arrondissement) i 300 gmin (commune).

HONDURAS
(HONDURAS)

REPÚBLICA DE HONDURAS (REPUBLIKA HONDURASU)

Powierzchnia — 112 088 km². Ludność — 1 883 tys. (spis 1961 r.). Stolica — Tegucigalpa 164 794 mieszkańców w 1961 r. Ustrój — republika; parlament (Congreso Nacional) jednoizbowy wybierany co 6 lat. Partie polityczne: Partia Liberalna (Partido de Liberal), Partia Narodowa (Partido Nacional Hondureno); Komunistyczna Partia Hondurasu (zdelegalizowana). Język urzędowy — hiszpański. Jednostka monetarna — 1 lempira = 100 centavos. Podział administracyjny — 18 okręgów (departamento), które dzielą się na 243 powiaty (municipio). Wyspy Swan administrowane są wspólnie ze Stanami Zjednoczonymi.

JAMAJKA
(JAMAICA)

Powierzchnia — 11 425 km². Ludność — 1 600 tys. (spis 1960 r.). Stolica — Kingston 123 495 mieszkańców w 1960 r. (zespół miejski — 380 757). Ustrój — republika, członek Brytyjskiej Wspólnoty Narodów; parlament (Parliament) dwuizbowy — Senat (Senate) i Izba Reprezentantów (House of Representatives). Partie polityczne: Partia Pracy Jamajki (Jamaica Labour Party), Ludowa Partia Narodowa (People's National Party). Język urzędowy — angielski. Jednostka monetarna — 1 funt jamajski (Jamaican Pound) = 20 szylingów (shilling) = 240 pensów (penny). Podział administracyjny — 14 gmin (parish).

KOSTARYKA
(COSTA RICA)

REPÚBLICA DE COSTA RICA (REPUBLIKA KOSTARYKI)

Powierzchnia — 50 700 km². Ludność — 1 275 tys. (szac. 1962 r.). Stolica — San José — 115 669 mieszkańców w 1961 r. (zespół miejski — 261 590). Ustrój — republika; parlament (Congreso Constitucional) jednoizbowy wybierany co 4 lata. Partie polityczne: Partia Wyzwolenia Narodowego (Partido Liberación Nacional), Narodowa Partia Republikańska (Partido Republicano Nacional), Awangarda Ludowej Kostaryki (zdelegalizowana). Język urzędowy — hiszpański. Jednostka monetarna — 1 colón = 100 centimos. Podział administracyjny — 7 prowincji (provincia), które dzielą się na 62 kantony (canton).

NIKARAGUA
(NICARAGUA)

REPÚBLICA DE NICARAGUA (REPUBLIKA NIKARAGUI)

Powierzchnia — 148 000 km². Ludność 1 578 tys. (szac. 1962 r.). Stolica — Managua — 226 307 mieszkańców w 1961 r. Ustrój — republika; parlament (Congreso) dwuizbowy — Senat (Senado) i Izba Deputowanych (Camara de Diputados) wybierany co 6 lat. Partie polityczne: Partia Liberalno-Narodowa (Partido Liberal Nacionalista), Tradycyjna Partia Konserwatywna (Partido Conservador Tradicionalista), Partia Socjalistyczna (zdelegalizowana). Język urzędowy — hiszpański. Jednostka monetarna — 1 córdoba = 100 centavos. Podział administracyjny — 16 okręgów (departamento), 1 terytorium (territorio) i 1 dystrykt stołeczny.

PANAMA
(PANAMÁ)

REPÚBLICA DE PANAMÁ (REPUBLIKA PANAMY)

Powierzchnia — 74 470 km² (bez Strefy Kanału Panamskiego). Ludność — 1 075 tys. (spis 1960 r.). Stolica — Panama — 271 425 mieszkańców w 1960 r. Ustrój — republika; parlament (Asamblea Nacional) jednoizbowy wybierany co 4 lata. Partie polityczne: Narodowa Koalicja Patriotyczna (Coalición Patriótica Nacional), Narodowa Unia Opozycyjna (Unión Nacionale de Oposición), Partia Ludowa (Partido del Pueblo) — zdelegalizowana. Język urzędowy — hiszpański. Jednostka monetarna — 1 balboa = 100 centésimos. Podział administracyjny — 9 prowincji (provincia), które dzielą się na 63 powiaty (distrito municipale).

SALWADOR
(EL SALVADOR)

REPÚBLICA DE EL SALVADOR (REPUBLIKA SALWADORU)

Powierzchnia — 21 393 km². Ludność — 2 501 tys. (spis 1961 r.). Stolica — San Salvador — 248 100 w 1961 r. Ustrój — republika; parlament (Asamblea Nacional Legislativa) jednoizbowy wybierany co 2 lata. Partie polityczne: Partia Pojednania Narodowego (Partido de Conciliación Nacional), Komunistyczna Partia Salwadoru i Rewolucyjna Partia Kwietnia i Maja (zdelegalizowana). Język urzędowy — hiszpański. Jednostka monetarna — 1 colón = 100 centavos. Podział administracyjny — 14 okręgów (departamento), które dzielą się na 39 dystryktów (distrito).

GŁÓWNE TYPY RZEŹBY TERENU

masywy prekambryjskie
hercynidy
strefa fałdowań alpejskich
obszary wulkanizmu kenozoicznego
czynne wulkany
obszary w budowie płytowej
rzeźba wysokogórska (alpejska)
rzeźba górska
formy rzeźby krasowej
równiny aluwialne
rafy koralowe
szelf (platforma kontynentalna)
stoki i pomosty kontynentalne
baseny morskie i oceaniczne
rowy głębokomorskie

STRUKTURA ETNICZNA



TEMPERATURA I OPADY

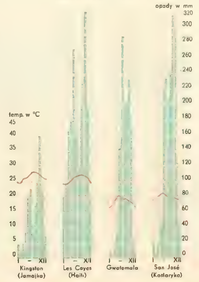

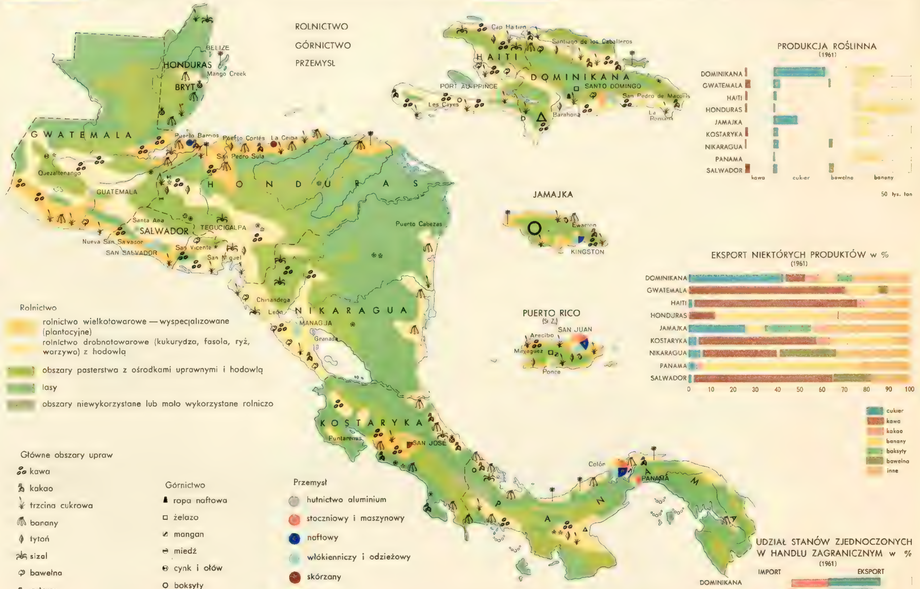

ROLNICTWO GÓRNICTWO PRZEMYSŁ

PRODUKCJA ROŚLINNA (1961)

EKSPORT NIEKTÓRYCH PRODUKTÓW w % (1961)

UDZIAŁ STANÓW ZJEDNOCZONYCH W HANDLU ZAGRANICZNYM w % (1961)



KUBA
(CUBA)

REPÚBLICA DE CUBA (REPUBLIKA KUBY)

Powierzchnia — 114 524 km². Ludność — 7 068 tys. (szac. 1962 r.). Stolica — La Habana (Hawana) — 785 455 mieszkańców w 1953 r. (zespół miejski — 1 218 000). Ustrój — republika socjalistyczna; parlament jest przesłowa rozwiązany. Partie polityczne: Zjednoczona Partia Rewolucji Socjalistycznej Kuby (Partido Unido del Revolución Socialista). Język urzędowy — hiszpański. Jednostka monetarna — 1 peso = 100 centavos. Podział administracyjny — 6 prowincji (provincia), które dzielą się na powiaty (municipio) i gminy (barrio).

ROZWÓJ LUDNOŚCI

STRUKTURA ZATRUDNIENIA w % (1960)

ROLNICTWO GÓRNICTWO PRZEMYSŁ

UŻYTKOWANIE ZIEMI (1946)

TEMPERATURA I OPADY



CEMENT (tys. ton)

PRODUKCJA CUKRU I WYROBÓW TYTONIOWYCH

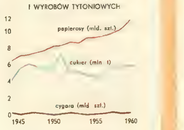

PRODUKCJA ROŚLINNA

PRODUKCJA GÓRNICZA

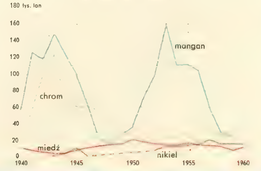

HANDEL ZAGRANICZNY
STRUKTURA TOWAROWA

KANAŁ PANAMSKI
Skala 1:1 000 000
MAR CARIBE
(MORZE KARAIBSKIE)
OCÉANO ATLANTICO
ATLANTIC OCEAN
(OCEAN ATLANTYCKI)
GULF OF MEXICO
(ZATOKA MEKSYKAŃSKA)
GOLFO DE MÉXICO
CUBA
(KUBA)
LA HABANA
HAWANA
PENINSULA DE YUCATAN
(PÓŁWYSEP JUKATAN)
YUCATAN
(JUKATAN)
CAMPECHE
QUINTANA ROO
HONDURAS
BRYTYJSKIE
GWATEMALA
NIKARAGUA
KOSTARYKA
PANAMA
STREFA KANAŁU PANAMSKIEGO
JAMAJKA
(JAMAIKA)
KINGSTON
HAITI
(HISPANIOLA)
DOMINIKANA
SANTO DOMINGO
PUERTO RICO
WIELKIE ANTYLE
MAŁE ANTYLE
MORZE KARAIBSKIE
(MAR CARIBE)
HOYA DE COLOMBIA
(BASEN KOLUMBIJSKI)
HOYA DE VENEZUELA
(BASEN WENEZUELSKI)
KOLUMBIA
WENEZUELA
CARACAS
OCÉANO PACÍFICO
(OCEAN SPOKOJNY)
Skala 1:7 500 000

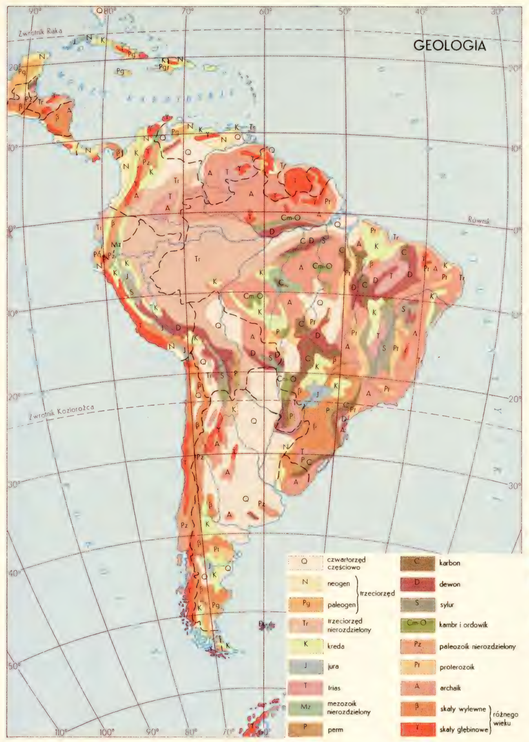

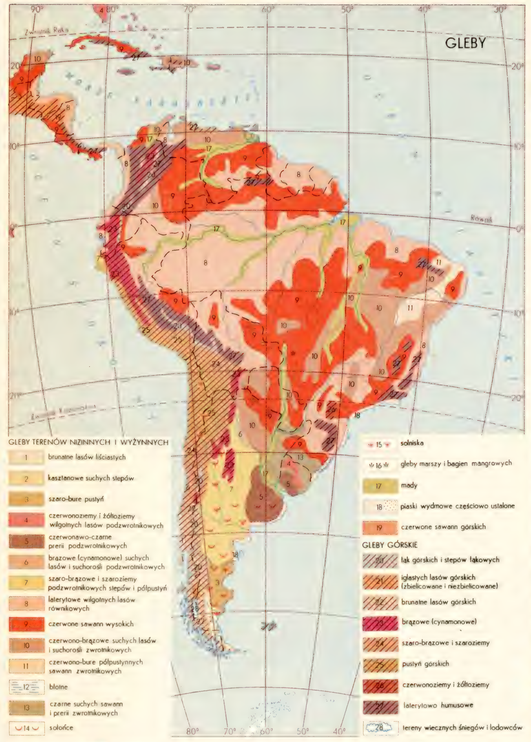

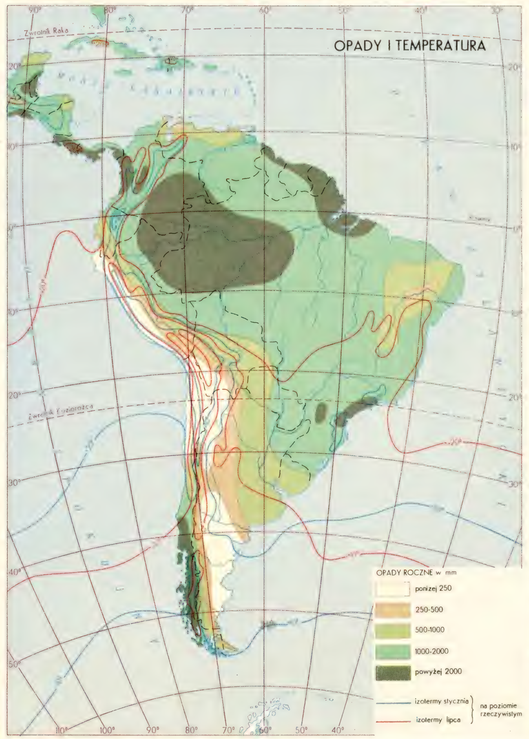

Skala 1:60 000 000

500 0 500 1000 1500 2000 2500 3000 km

AMAZONKA
(OKOLICE SANTAREM)
Skala 1:1 250 000
Na zach. od Greenwich
Jednostki administracyjne Wenezueli:
1. Carabobo
2. Distrito Federal
m 6000 5000 4000 3000 2000 1000 200 0 100 200 500 1000 2000 3000 4000 5000 6000 m
Skala 1:10 000 000
100 0 100 200 300 400 500 600 700 800 km

Skala 1:60 000 000
500 0 500 1000 1500 2000 2500 3000 km

Skala 1:30 000 000
250 0 250 500 750 1000 1250 1500 1750 2000 km

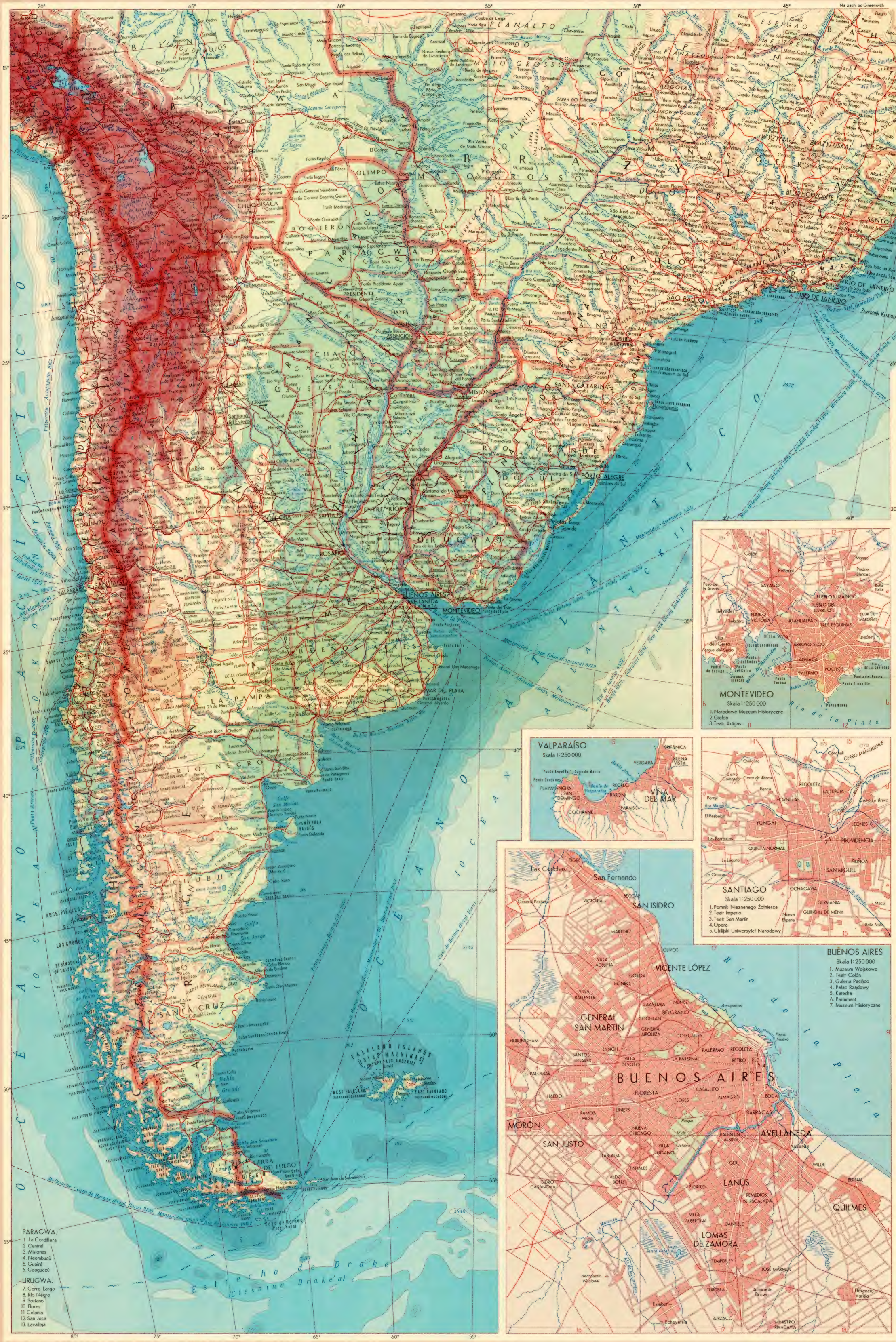
PARAGWAJ
1. La Cordillera
2. Central
3. Misiones
4. Neembucú
5. Guairá
6. Caaguazú
URUGWAJ
7. Cerro Largo
8. Río Negro
9. Soriano
10. Flores
11. Colonia
12. San José
13. Lavalleja
MONTEVIDEO
Skala 1:250 000
1. Narodowe Muzeum Historyczne
2. Giełda
3. Teatr Artigas
VALPARAÍSO
Skala 1:250 000
SANTIAGO
Skala 1:250 000
1. Pomnik Nieznanego Żołnierza
2. Teatr Imperio
3. Teatr San Martin
4. Opera
5. Chilijski Uniwersytet Narodowy
BUENOS AIRES
Skala 1:250 000
1. Muzeum Wojskowe
2. Teatr Colón
3. Galeria Pacífico
4. Pałac Rządowy
5. Katedra
6. Parlament
7. Muzeum Historyczne
Skala 1:10 000 000
100 0 100 200 300 400 500 600 700 800 km

Skala 1:30 000 000

250 0 250 500 750 1000 1250 1500 km

KOLUMBIA
(COLOMBIA)

REPUBLIKA KOLUMBII (REPÚBLICA DE COLOMBIA)

Powierzchnia — 1 138 338 km². Ludność — 15 434 tys. (szac. 1964). Stolica — Bogotá — 1 406 230 mieszk. w 1963 r. Ustrój — republika; parlament dwuizbowy — Senat i Izba Reprezentantów wybierana co 2 lata. Partie polityczne: Partia Konserwatywna, Partia Liberalna, Narodowy Sojusz Ludowy (ANAPO) Komunistyczna Partia Kolumbii i in. Język urzędowy — hiszpański. Jednostka monetarna — 1 peso kolumb. = 100 centavos. Podział administracyjny: 17 departamentów, 4 intendencje i 4 komisariaty.

WENEZUELA
(VENEZUELA)

REPUBLIKA WENEZUELI (REPÚBLICA DE VENEZUELA)

Powierzchnia — 912 050 km². Ludność — 8 427 tys. (szac. 1964). Stolica — Caracas — 786 710 mieszk. w 1961 r. (z przedm. 1 336 119 mieszk). Ustrój — republika związkowa. Parlament (Kongres Narodowy) dwuizbowy (Senat i Izba Posłów), wybierany co 5 lat. Partie polityczne: Partia Akcji Demokratycznej, Komitet Organizacji Niezależnej Polityki Wyborczej, Unia Republikańsko-Demokratyczna, Ugrupowanie Sił Ludowo-Demokratycznych Front Narodowo-Demokratyczny, Komunistyczna Partia Wenezueli (działa nielegalnie) i in. Język urzędowy — hiszpański. Jednostka monetarna — 1 bolivar = 100 centimos. Podział polityczno-administracyjny: 20 stanów, 2 terytoria związkowe, 1 dystrykt federalny i 1 dependencja federalna (złożona z 72 wysepek).

TRYNIDAD I TOBAGO
(TRINIDAD AND TOBAGO)

Powierzchnia — 5 128 km², (Trynidad — 4 828 km², Tobago — 300 km²). Ludność — 894 tys. mieszk. (szac. 1962). Stolicą — Port of Spain — 100 tys. mieszk. w 1962 r. Ustrój: monarchia parlamentarna, członek Brytyjskiej Wspólnoty Narodów (Commonwealth of Nations). Parlament dwuizbowy — Senat (mianowany przez gubernatora) i Izba Reprezentantów, wybierana co 5 lat. Głowa państwa jest królowa (król) Wielkiej Brytanii którą reprezentuje gubernator generalny. Partie polityczne: Narodowy Ruch Ludowy (PNM), Demokratyczna Partia Pracy (DLP) i inne. Język urzędowy — angielski. Jednostka monetarna — 1 dolar zach.-ind. = 100 centów. Podział administracyjny: 12 hrabstw (w tym 3 miasta na prawach hrabstwa).

KRAJE ZALEŻNE

GUJANA BRYTYJSKA (BRITISH GUIANA). Powierzchnia – 214 970 km². Ludność – 628 tys. mieszk. (szac. 1964). Stolica – Georgetown – 162 tys. mieszk. w 1962 r. Ustrój – kolonia Wielkiej Brytanii z autonomią wewnętrzną. Głową państwa jest królowa (król) Wielkiej Brytanii, którą reprezentuje gubernator. Parlament jednoizbowy wybierany w wyborach powszechnych. Partie polityczne: Ludowa Partia Postępowa (PPP), Ludowy Kongres Narodowy (PNC) i inne. Język urzędowy – angielski. Jednostka monetarna – 1 dolar zach. – ind. = 100 centów. Podział administracyjny: 3 okręgi.

GUJANA FRANCUSKA (GUYANE FRANÇAISE). Powierzchnia – 91 000 km². Ludność – 35 000 mieszk. (szac. 1964). Stolica – Cayenne – 19 000 mieszk. w 1964 r. Ustrój – kolonia Francji: formalnie departament zamorski Francji. Partie polityczne: Socjalistyczna Partia Gujany, Związek Ludu Gujany i in. Język urzędowy – francuski. Jednostka monetarna – 1 frank = 100 centymów. Podział administracyjny: 2 okręgi.

SURINAM, Gujana Holenderska (SURINAME). Powierzchnia – 142 822 km². Ludność – 307 000 mieszk. (szac. 1962). Stolica – Paramaribo – 118 000 mieszk. w 1962 r. Ustrój – kolonia Holandii: formalnie autonomiczne terytorium Królestwa Holandii. Głową państwa jest królowa (król) Holandii, którą reprezentuje gubernator. Parlament jednoizbowy (Staty Surinamu) wybierany co 4 lata. Partie polityczne: Partia Narodowa Surinamu (NPS). Postępowa Partia Ludowa (PSV). Zjednoczona Partia Indyjska (VHP) i inne. Język urzędowy – holenderski. Jednostka monetarna – 1 gulden surinamski = 100 centów. Podział administracyjny: 7 okręgów (w tym 1 miasto na prawach okręgu).

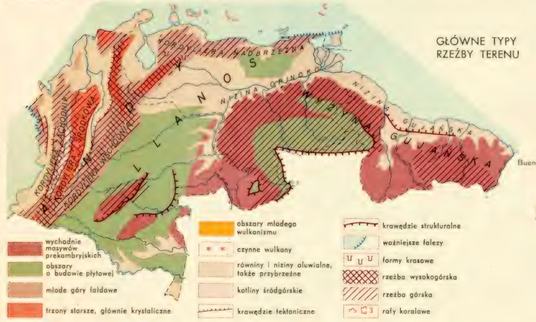

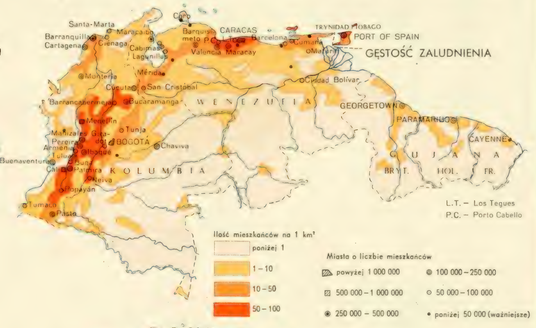

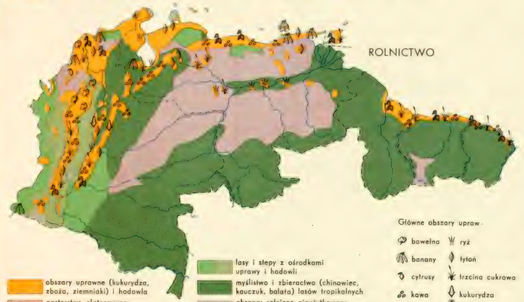

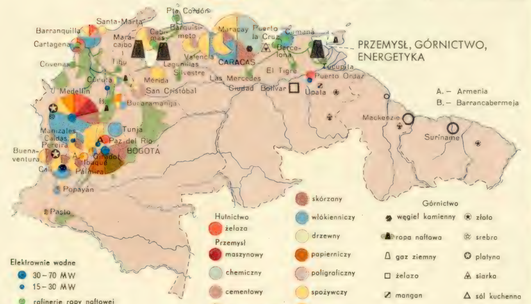



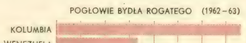



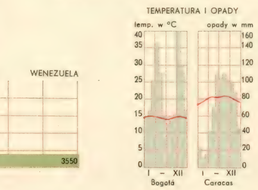



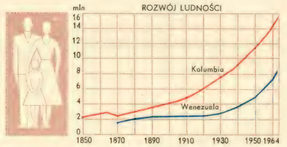

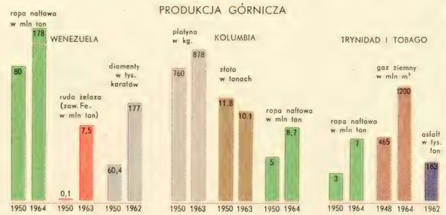

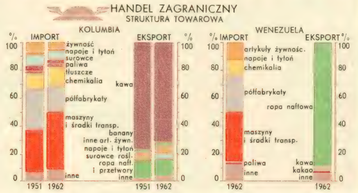

EKWADOR, KOLUMBIA, WENEZUELA, GUJANA

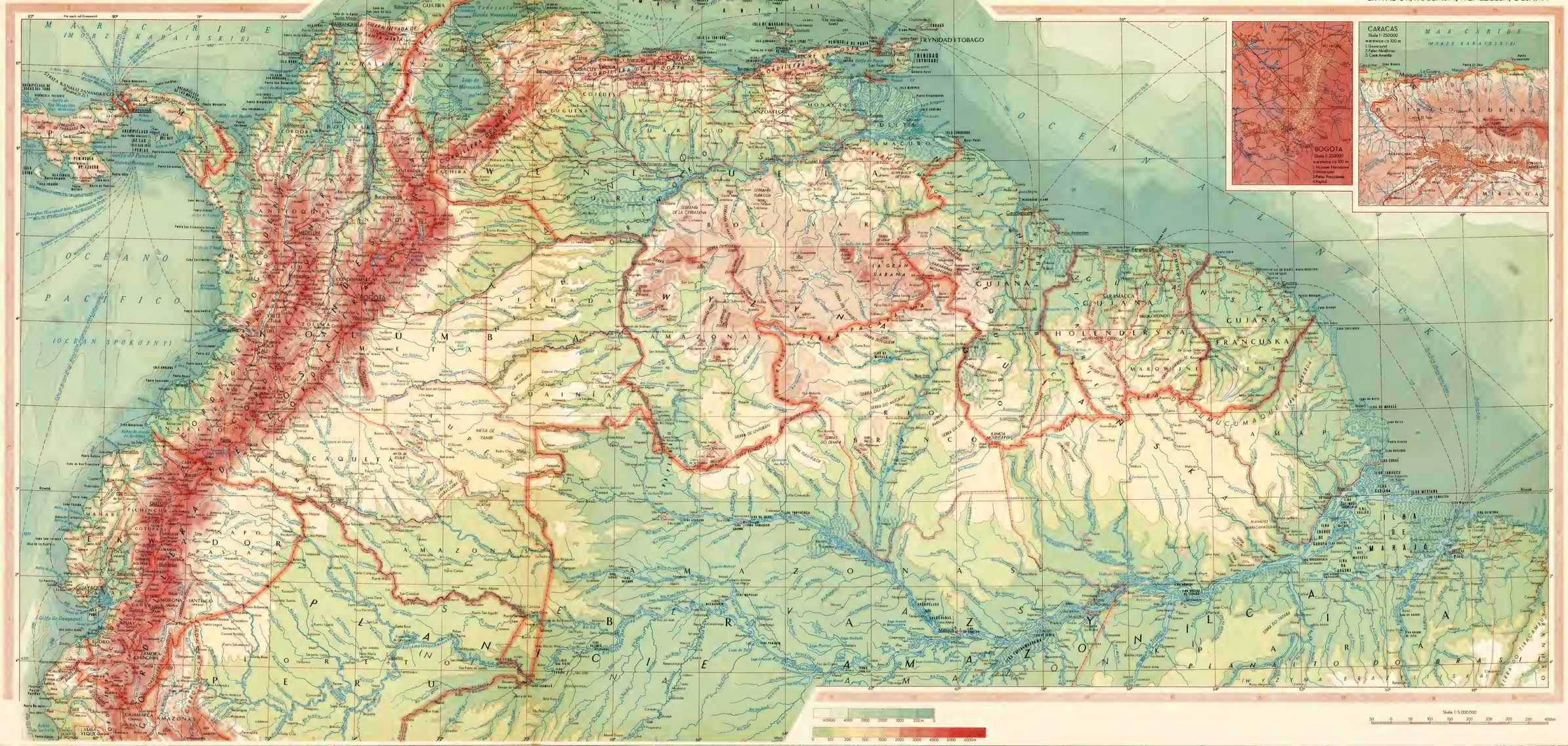
Na zach. od Greenwich
MAR CARIBE
(MORZE KARAIBSKIE)
OCEAN ATLANTYCKI
OCEAN PACYFICZNY
(OCEAN SPOKOJNY)
TRYNIDAD I TOBAGO
GUAJIRA
SIERRA NEVADA DE SANTA MARTA
MAGDALENA
CARTAGENA
BARRANQUILLA
CARACAS
MARACAIBO
LA GUAIRA
CORDILLERA DE MERIDA
CORDILLERA ORIENTAL
CORDILLERA CENTRAL
CORDILLERA OCCIDENTAL
PANAMA
Golfo de Panama
Golfo de San Miguel
Golfo de Guayaquil
BOGOTA
MEDELLIN
CUNDINAMARCA
TOLIMA
VALLE
CAUCA
NARIÑO
CAQUETA
PUTUMAYO
AMAZONAS
LORETO
UCAYALI
PUNO
CUSCO
MADRE DE DIOS
CAJAMARCA
LAMBAYEQUE
PIURA
TUMBES
QUITO
GUAYAQUIL
MANABI
PICHINCHA
COTOPAXI
TUNGURAHUA
PASTAZA
MORONA SANTIAGO
ZAMORA CHINCHIPE
LOJA
EL ORO
GUAYAS
ORELLANA
SUCUMBIOS
ESMERALDAS
IMBABURA
CARCHI
LA PAZ
ORURO
POTOSI
CHUQUISACA
TARIJA
SANTA CRUZ
BENI
PANDO
ACRE
RIO BRANCO
MANAUS
BOLIVAR
ANTIOQUIA
SANTANDER
NORTE DE SANTANDER
ARAUCA
CASANARE
VICHADA
GUAINIA
VAUPES
AMAZONAS
GUAINIA
LA GRAN SABANA
GUAYANA
SURINAM
HOLENDERSKA GUAYANA
FRANCUSKA GUAYANA
GUAYANA
MARAJO
ILHA DE MARAJO
PLANALTO DO BRASIL
SERRA DO TUCUMAQUE
SERRA DO IMERI
SERRA DO NEBLINA
SERRA DO CUCUI
SERRA DO TAPIRAPECO
SERRA DO MAPAIA
SERRA DO TAPIRAPECO
SERRA DO TAPURUMUCU
SERRA DO TUCUMAQUE
SERRA DO IMERI
SERRA DO NEBLINA
SERRA DO CUCUI
SERRA DO TAPIRAPECO
SERRA DO MAPAIA

EKWADOR
(ECUADOR)
REPUBLIKA EKWADORU (REPÚBLICA DEL ECUADOR)
Powierzchnia — 270 670 km². Ludność — 4 581 tys. (spis 1962 r.). Stolica — Quito — 388 tys. mieszkańców w 1962 r. Ustrój — republika; parlament dwuizbowy — Senat i Izba Deputowanych wybierana co 2 lata. Partie polityczne: Partia Socjalistyczna, Partia Liberalno-Radykalna, Partia Konserwatywna, Komunistyczna Partia Ekwadoru. Język urzędowy — hiszpański. Jednostka monetarna — 1 condor = 100 centavos. Podział administracyjny — 18 prowincji.
BOLIWIA
(BOLIVIA)
REPUBLIKA BOLIWII (REPÚBLICA DE BOLIVIA)
Powierzchnia — 1 098 581 km². Ludność 3 590 tys. (szac. 1963 r.). Stolica — Sucre — 61 tys. mieszkańców w 1964, siedziba rządu — La Paz — 420 tys. mieszkańców w 1964 r. Ustrój — republika; parlament dwuizbowy — Senat i Izba Deputowanych wybierana co 4 lata. Partie polityczne: Narodowy Ruch Rewolucyjny, Prawdziwa Partia Rewolucyjna, Socjalistyczna Falanga Boliwijska, Komunistyczna Partia Boliwii. Język urzędowy — hiszpański. Jednostka monetarna — 1 peso boliviano = 100 centavos. Podział administracyjny — 9 departamentów.
PERU
(PERÚ)
REPUBLIKA PERU (REPÚBLICA DEL PERÚ)
Powierzchnia — 1 285 215 km². Ludność — 11 357 tys. (szac. 1964). Stolica — Lima — 1716 tys. mieszkańców w 1961 r. (zespół miejski). Ustrój — republika; parlament dwuizbowy (Senat i Izba Deputowanych), wybierany co 6 lat. Partie polityczne: Partia Akcji Ludowej, Partia Chrześcijańsko-Demokratyczna, Amerykańska Rewolucyjny Sojusz Ludowy, Partia Unii Narodowej, Demokratyczny Ruch Peruwiański, Ruch Społeczno-Postępowy, Front Wyzwolenia Narodowego, Komunistyczna Partia Peru. Język urzędowy — hiszpański. Jednostka monetarna — 1 sol = 100 centavos. Podział administracyjny — 23 departamenty i 1 prowincja konstytucyjna.
GŁÓWNE TYPY RZEŹBY TERENU
ROLNICTWO, GÓRNICTWO, PRZEMYSŁ, ENERGETYKA
POGŁOWIE ZWIERZĄT
PRODUKCJA ROŚLINNA
UŻYTKOWANIE ZIEMI w %
GĘSTOŚĆ ZALUDNIENIA
TEMPERATURA I OPADY
POŁOWY RYB
PRODUKCJA GÓRNICZA
ROZWÓJ LUDNOŚCI
STRUKTURA ZATRUDNIENIA w %
HANDEL ZAGRANICZNY
STRUKTURA TOWAROWA

BRAZYLIA
(BRASIL)
STANY ZJEDNOCZONE BRAZYLII (ESTADOS UNIDOS DO BRASIL)
Powierzchnia — 8 511 965 km². Ludność — 82 222 tys. (szacunek 1965 r.). Stolica — Brasilia — 260 tys. mieszkańców w 1964 r. Ustrój — republika związkowa. Parlament dwuizbowy — Senat (Senado) i Izba Deputowanych (Camara dos Deputados) wybierana co 4 lata. Partie polityczne: Partia Socjaldemokratyczna (PSD), Brazylijska Partia Pracy (PTB), Unia Narodowo-Demokratyczna (UDN), Partia Społeczno-Postępowa (PSP), Partia Chrześcijańsko-Demokratyczna (PDC), Brazylijska Partia Komunistyczna (PCB) i inne. W 1965 r. zostało zakazane działalność wszystkich partii politycznych poza rządzącą Unią Narodowo-Demokratyczną. Język urzędowy — portugalski. Jednostka monetarna — 1 cruzeiro = 100 centavos. Podział polityczno-administracyjny: 1 dystrykt federalny (distrito federal), 23 stany (estados), 4 terytoria federalne (territorios federal)
PRODUKCJA ROŚLINNA
PRODUKCJA MIĘSA I CUKRU
POGŁOWIE ZWIERZĄT
UŻYTKOWANIE ZIEMI w % (1957)
PRODUKCJA KAUCZUKU
GŁÓWNE TYPY RZEŹBY TERENU:
BRAZYLIA, CHILE, ARGENTYNA, PARAGWAJ, URUGWAJ
ROLNICTWO, GÓRNICTWO, PRZEMYSŁ, ENERGETYKA
TEMPERATURA I OPADY
STRUKTURA ETNICZNA w % (1950 r.)
GĘSTOŚĆ ZALUDNIENIA
IMIGRACJA
ROZWÓJ LUDNOŚCI
PRODUKCJA PRZEMYSŁOWA
PRODUKCJA ENERGII ELEKTRYCZNEJ
WSKAŹNIK PRODUKCJI PRZEMYSŁOWEJ
HANDEL ZAGRANICZNY
STRUKTURA TOWAROWA


CHILE
REPUBLIKA CHILE (REPÚBLICA DE CHILE)
Powierzchnia — 741 767 km². Ludność 8 567 tys. (szac. 1965 r.). Stolica — Santiago de Chile — 2 271 tys. w 1964 r.). Ustrój — republika; parlament dwuizbowy — Senat (Senado) i Izba Deputowanych (Camara de Diputados) wybierana co 4 lata. Partie polityczne: Partia Radykalna, Partia Liberalna, Zjednoczone Partia Konserwatywna, Partia Chrześcijańsko-Demokratyczna, Republikański Front Akcji Ludowej, w skład którego wchodzą partie: Komunistyczna, Socjalistyczna Pracy, Demokratyczna, Ludowo-Socjalistyczna. Język urzędowy — hiszpański. Jednostka monetarna — 1 escudo = 100 centavos. Podział administracyjny — 25 prowincji (provincia), które dzielą się na departamenty.
PARAGWAJ
(PARAGUAY)
REPUBLIKA PARAGWAJU (REPÚBLICA DEL PARAGUAY)
Powierzchnia — 406752 km². Ludność — 1996 tys. (szac. 1964 r.). Stolica — Asunción — 305 160 mieszkańców w 1962 r. Ustrój — republika; parlament jednoizbowy — Izba Reprezentantów wybierana co 5 lat. Partie polityczne: Stowarzyszenie Narodowo-Republikańskie, Ruch Odnowy, Partia Demokratyczno-Chrześcijańska, Paragwajska Unia Narodowa, Paragwajska Partia Komunistyczna (zdelegalizowana). Język urzędowy — hiszpański. Jednostka monetarna — 1 guarani = 100 centimos. Podział administracyjny — 16 departamentów (departamento) i 1 dystrykt stołeczny.
ARGENTYNA
(ARGENTINA)
REPUBLIKA ARGENTYŃSKA (REPÚBLICA ARGENTINA)
Powierzchnia — 2 776 656 km². Ludność — 22 022 tys. (szac. 1964 r.). Stolica — Buenos Aires — 2967 tys. (zespół miejski 7000 tys. w 1960 r.). Ustrój — republika związkowa; parlament dwuizbowy — Senat (Senado) i Izba Deputowanych (Camara de Diputados) wybierana co 4 lata. Partie polityczne: Obywatelska Unia Radykałów Ludowych, Obywatelska Unia Radykałów Niepraje(edanych, Ruch Integracji i Rozwoju, Ruch Sprawiedliwości, Demokratyczna Partia Postępu, Związek Ludowy, Komunistyczna Partia Argentyny i inne. Język urzędowy — hiszpański. Jednostka monetarna — 1 peso = 100 centavos. Podział polityczno-administracyjny — 1 dystrykt federalny (distrito federal), 22 prowincje (provincia) i 1 terytorium (territorio nacional).
URUGWAJ
(URUGUAY)
WSCHODNIA REPUBLIKA URUGWAJU
(REPÚBLICA ORIENTAL DEL URUGUAY)
Powierzchnia — 186 926 km². Ludność 2 682 tys. (szac. 1964 r.). Stolica — Montevideo — 1202 tys. mieszkańców w 1963 r. Ustrój — republika; parlament dwuizbowy — Senat (Senado) i Izba Deputowanych (Cámara de Diputados), wybierany co 4 lata. Partie polityczne: Partia Narodowa „Blanco", Partia Liberalna „Colorado", Partia Chrześcijańsko-Demokratyczna, Związek Ludowy, Lewicowy Front Wyzwolenia. Komunistyczna Partia Urugwaju. Język urzędowy — hiszpański. Jednostka monetarna — 1 peso = 100 centesimos. Podział administracyjny — 19 departamentów (departamento).
GĘSTOŚĆ ZALUDNIENIA
ROZWÓJ LUDNOŚCI
ROLNICTWO, GÓRNICTWO, PRZEMYSŁ, ENERGETYKA
STRUKTURA ZATRUDNIENIA w %
IMIGRACJA
UŻYTKOWANIE ZIEMI w %
PRODUKCJA ROŚLINNA
TEMPERATURA I OPADY
POGŁOWIE ZWIERZĄT
PRODUKCJA NIEKTÓRYCH WYROBÓW PRZEMYSŁOWYCH
PRODUKCJA ENERGII ELEKTRYCZNEJ
PRODUKCJA ARTYKUŁÓW HODOWLI
PRODUKCJA GÓRNICZA
WSKAŹNIK PRODUKCJI PRZEMYSŁOWEJ
HANDEL ZAGRANICZNY
STRUKTURA TOWAROWA

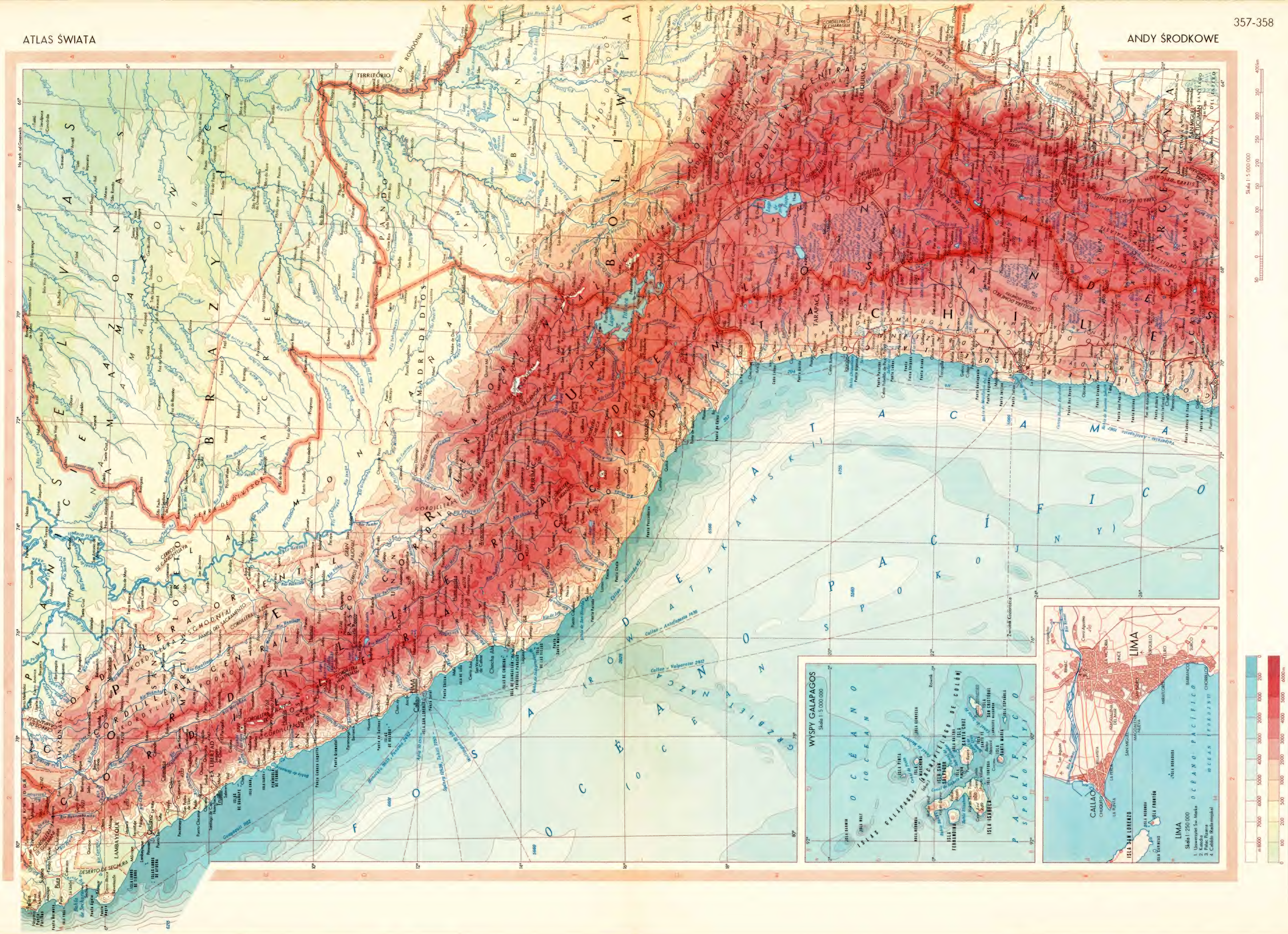
TERRITÓRIO DE RONDÔNIA
PLANÍCIE AMAZOŃSKA
BRAZYLIA
PLANÍCIE BENIJSKA
WYŻYNA BOLIWIJSKA
CORDILLERA ORIENTAL
CORDILLERA CENTRAL
CORDILLERA OCCIDENTAL
CORDILLERA BLANCA
CORDILLERA VILCABAMBA
CORDILLERA DE VILCANOTA
CORDILLERA DE LA COSTA
CORDILLERA DE LOS ANDES
PUNA
ALTIPLANO
PUNA DE ATACAMA
PUNA DE JUJUY
PUNA DE ATACAMA
PUNA DE LA RIOJA
PUNA DE CATAMARCA
PUNA DE SALTA
PUNA DE JUJUY

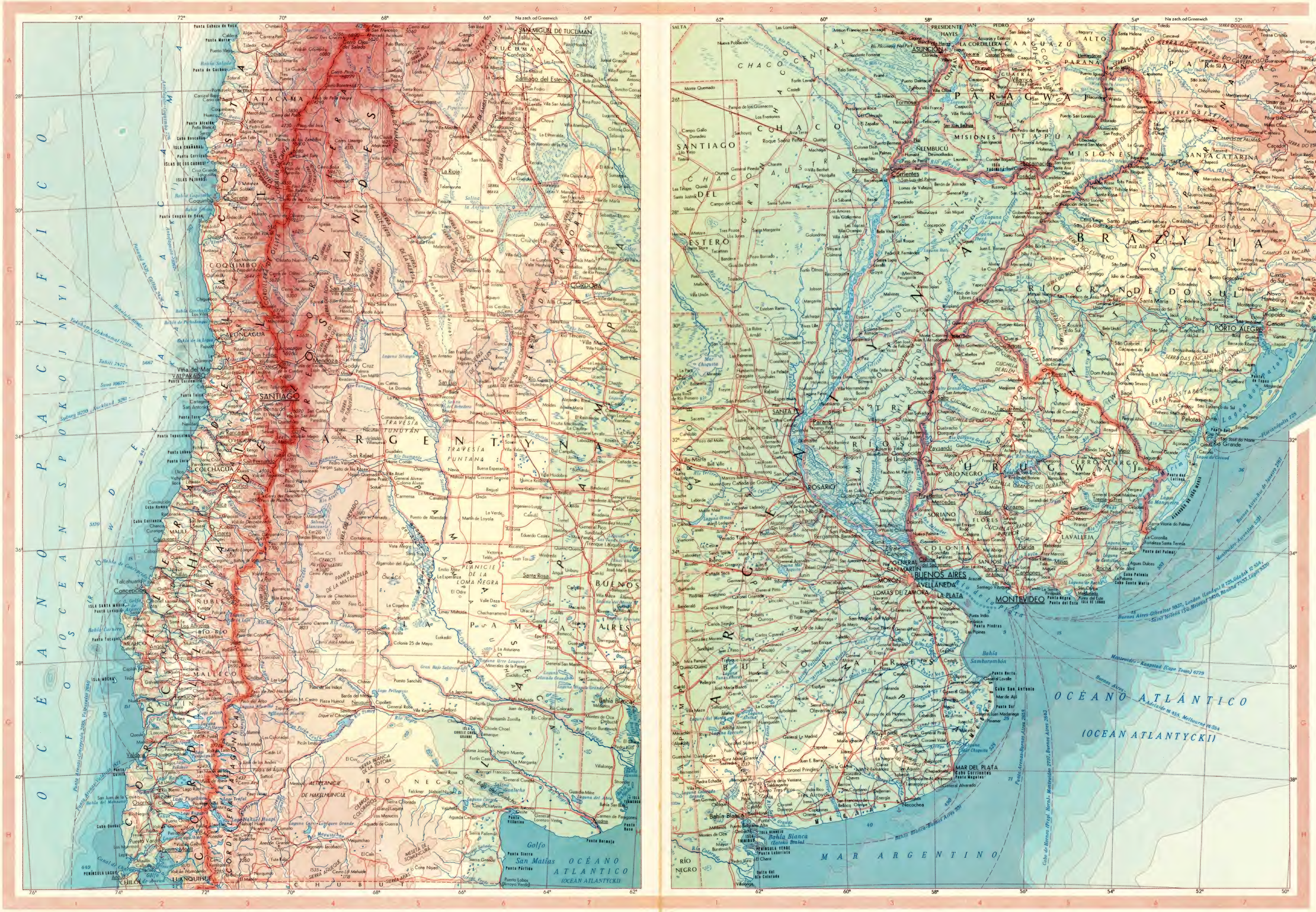
OCÉAN PACYFIK
OCÉAN ATLANTYCKI
(OCEAN ATLANTYCKI)
CHILE
ARGENTYNA
URUGWAJ
PARAGWAJ
BRAZYLIA
SANTIAGO
VALPARAISO
MONTEVIDEO
BUENOS AIRES
MAR ARGENTINO
Golfo San Matías
Bahía Blanca
Skala 1:5 000 000

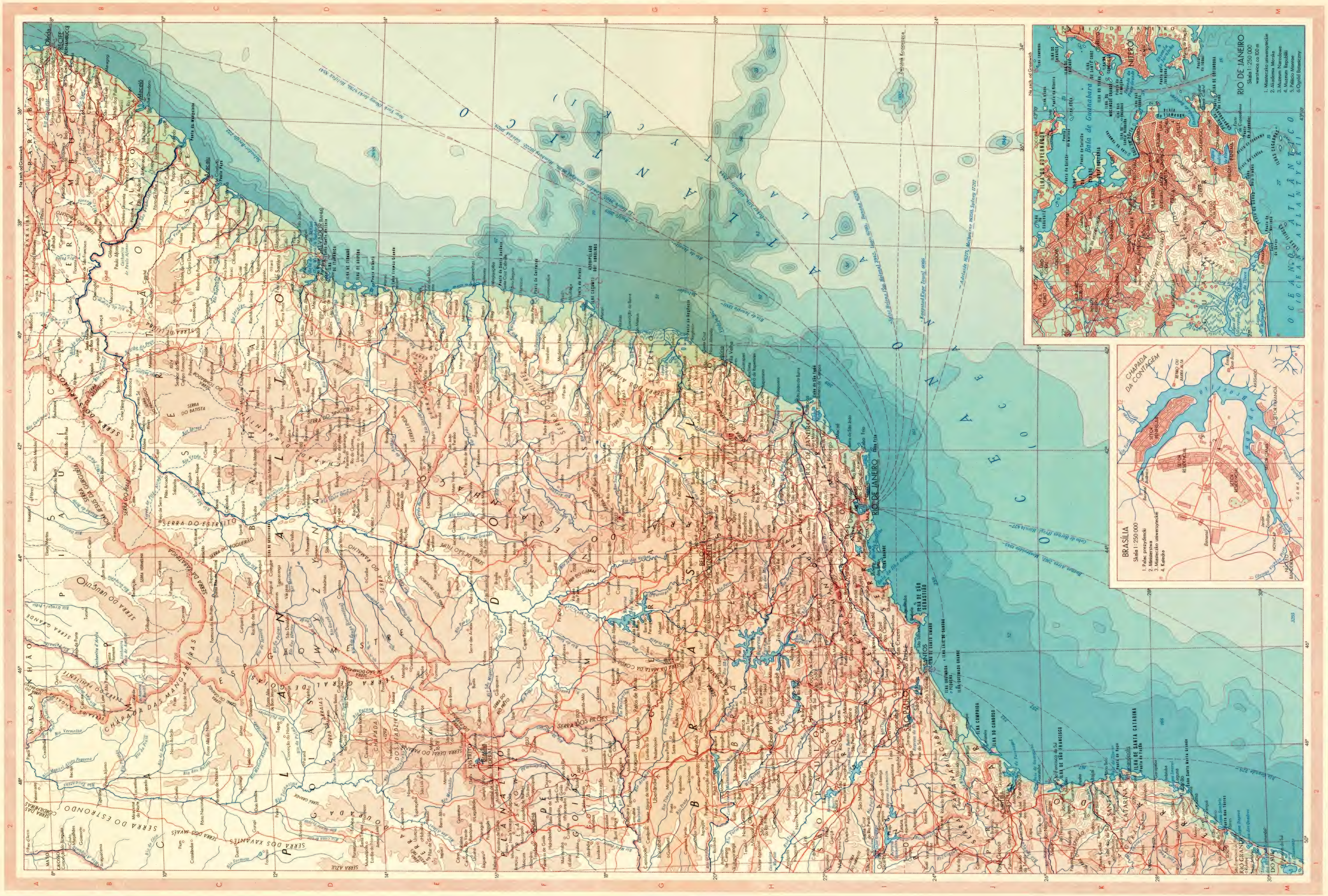
RIO DE JANEIRO
Skala 1:250 000
wysokość co 50 m
1. Mauseoleum Pedro I
2. Akademia Morska
3. Muzeum Narodowe
4. Muzeum Historyczne
5. Pałac Monroe
6. Ogród Botaniczny
BRASÍLIA
Skala 1:250 000
1. Pałac prezydencki
2. Ministerstwa
3. Muzeum Lotnictwa
4. Katedra
OCEANO ATLÂNTICO
OCEAN ATLANTYCKI
Skala 1:5 000 000

Skala 1 : 2 500 000

20 0 20 40 60 80 100 120 140 160 180 200 km

Na wsch. od Greenwich
Na zachód Greenwich
BASEN PÓŁNOCNO-ZACHODNI
BASEN ZACHODNIO-MARIAŃSKI
BASEN WSCHODNIO-MARIAŃSKI
POWIERNICZENIA WYSPY PACYFIKU
BASEN ZACHODNIO-KAROLIŃSKI
BASEN WSCHODNIO-KAROLIŃSKI
BASEN CENTRALNY
BASEN POŁUDNIOWO-FIDŻYJSKI
BASEN TASMAŃSKI
BASEN POŁUDNIOWO-AUSTRALIJSKI
BASEN ZACHODNIO-AUSTRALIJSKI
BASEN PÓŁNOCNOFIDŻYJSKI
BASEN NOWOZELANDZKI
BASEN PITCAIRN
MORZE CHIŃSKIE POŁUDNIOWO-CHIŃSKIE
MORZE WSCHODNIO-CHIŃSKIE
MORZE JAWAJSKIE
MORZE TIMORSKIE
MORZE ARAFURA
MORZE CELEBES
MORZE BANDA
MORZE KORALOWE
MORZE TASMAŃSKIE
MORZE ZATOKA AUSTRALIJSKA
MORZE ZATOKA PITCAIRN
NOWA GWINEA
WYSPY SALOMONA
WYSPY GILBERTA
WYSPY ELLICE
NOWE HEBRYDY
NOWA KALEDONIA
TONGA
SAMOA ZACHODNIE
SAMOA AMERYKAŃSKIE
NAURU
NOWA ZELANDIA
WYSPA PÓŁNOCNA
WYSPA POŁUDNIOWA
PLASKOWYŻ NOWOZELANDZKI
GRZBIET AMSTERDAM-PRZYL. NATURALISTÓW
GRZBIET ZACHODNIOAUSTRALIJSKI
WIELKA PUSTYNIA PIASZCZYSTA
PUSTYNIA GIBSONA
PUSTYNIA SIMPSONA
WIELKA PUSTYNIA WIKTORII
NULLARBOR PLAIN
Wielka Zatoka Australijska
Zatoka Karpentaria
Zatoka Papua
Równik
Zwrotnik Raka
Zwrotnik Koziorożca
Międzynarodowa linia zmiany daty
Skala 1:25 000 000

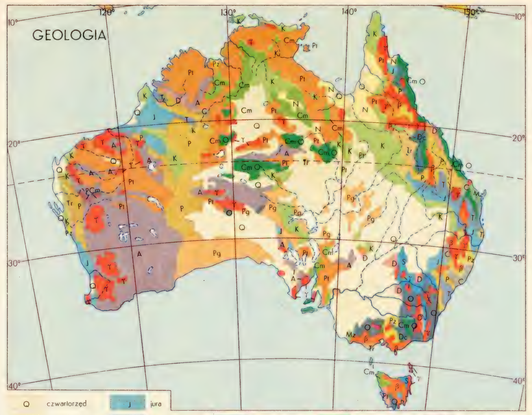

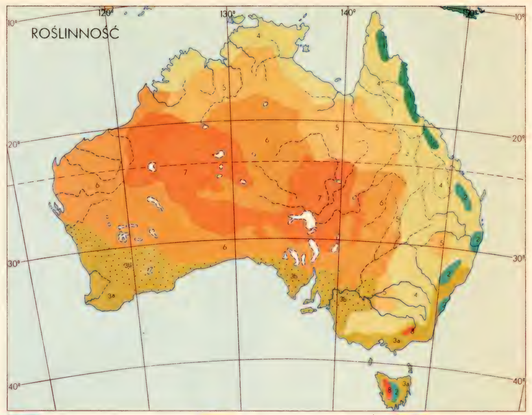

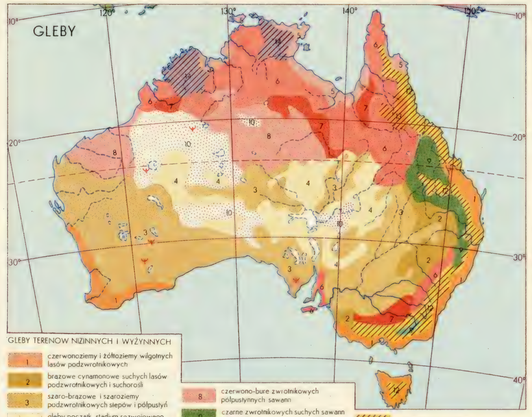

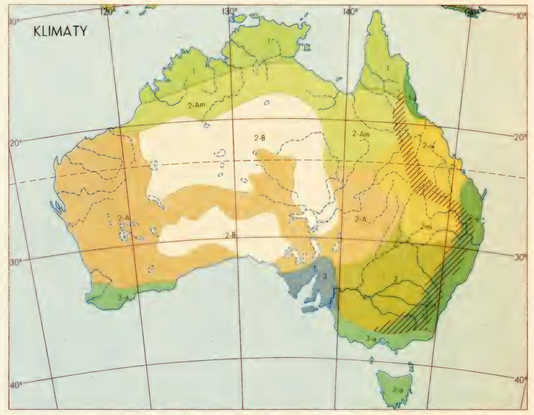

TYP BASENU	JAKOŚĆ WODY: woda zdatna dla celów domowych	woda nieco słona zdatna dla bydła	woda bardzo słona niezdatna dla bydła	jakość wody nie ustalona
baseny wody artezyjskiej występującej na całym obszarze				
baseny z lokalnym występowaniem wody artezyjskiej				
baseny wody subartezyjskiej				

Skala 1 : 40 000 000

500 0 500 1000 1500 2000 km

AUSTRALIA

(AUSTRALIA)

ZWIĄZEK AUSTRALIJSKI (COMMONWEALTH OF AUSTRALIA)

Powierzchnia — 7 704 159 km². Ludność — 11 023 tys. (szac. 1963). Stolica — Canberra — 70 775 mieszkańców w 1963 r. Ustrój — państwo związkowe, członek Brytyjskiej Wspólnoty Narodów. Głowa państwa jest królowa (król) Wielkiej Brytanii, którą w Australii reprezentuje generalny gubernator. Parlament dwuizbowy — Senat i Izba Reprezentantów, wybierany co 3 lata. Partie polityczne: Liberalna Partia Australii, Partia Agrarna, Australijska Partia Pracy, Australijska Demokratyczna Partia Pracy. Język urzędowy — angielski. Jednostka monetarna — 1 funt australijski = 20 szylingów = 240 pensów. Podział administracyjny: 6 stanów i 2 terytoria związkowe. Obszary zamorskie administrowane przez Związek Australijski: Ashmore and Cartier Islands, Heard and McDonald Islands, Cocos [Keeling] Islands (Wyspy Kokosowe), Christmas Island (Wyspa Bożego Narodzenia), Nauru (powiernictwo ONZ), Norfolk Island, Territory of Papua and New Guinea (Nowa Gwinea — powiernictwo ONZ).

STRUKTURA ZATRUDNIENIA



GŁÓWNE TYPY RZEŹBY TERENU

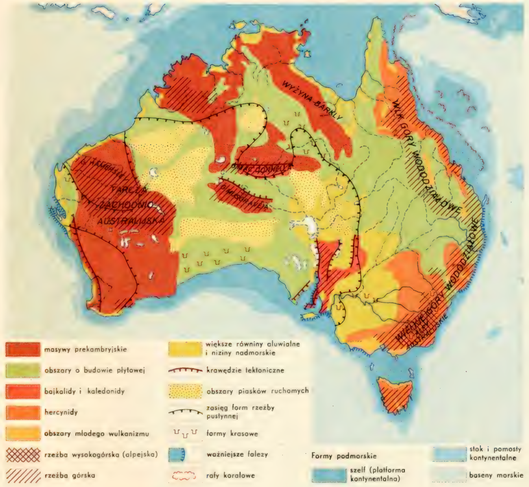

GĘSTOŚĆ ZALUDNIENIA

UŻYTKOWANIE ZIEMI

POGŁOWIE ZWIERZĄT HODOWLANYCH

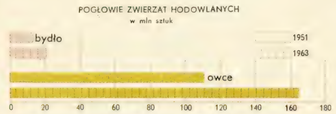

ROZWÓJ LUDNOŚCI

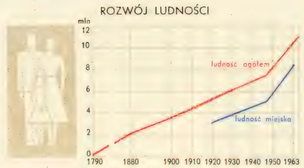

IMIGRACJA NETTO

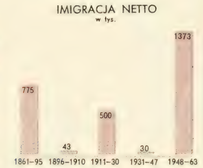

PRODUKCJA HODOWLANA

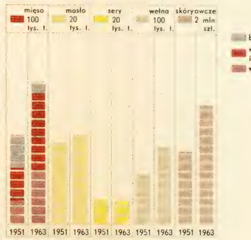

ZBIORY PSZENICY

PRODUKCJA ENERGII ELEKTRYCZNEJ

PRODUKCJA GÓRNICZA

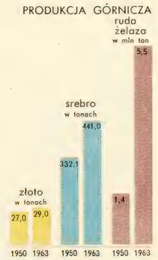

PRODUKCJA PRZEMYSŁOWA

TEMPERATURA I OPADY

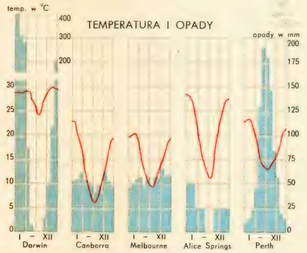

WYDOBYCIE WĘGLA



HANDEL ZAGRANICZNY

STRUKTURA TOWAROWA

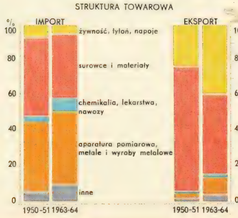

KIERUNKI

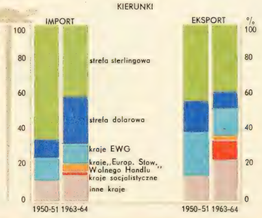

Na wsch. od Greenwich
INDIAN OCEAN
(OCEAN INDYJSKI)
PACIFIC OCEAN
(OCEAN SPOKOJNY)
TIMOR SEA
(MORZE TIMORSKIE)
ARAFURA SEA
(MORZE ARAFURA)
CORAL SEA
(MORZE KORALOWE)
TASMAN SEA
(MORZE TASMANA)
Gulf of Carpentaria
(Zatoka Karpentaria)
Great Australian Bight
(Wielka Zatoka Australijska)
NORTHERN TERRITORY
(TERYTORIUM PÓŁNOCNE)
WESTERN AUSTRALIA
(AUSTRALIA ZACHODNIA)
SOUTH AUSTRALIA
(AUSTRALIA POŁUDNIOWA)
QUEENSLAND
NEW SOUTH WALES
(NOWA POŁUDNIOWA WALIA)
VICTORIA
TASMANIA
PAPUA NEW GUINEA
TIMOR
PERTH
ADELAIDE
MELBOURNE
SYDNEY
BRISBANE
CANBERRA
1:250 000
1.Uniwersytet
2.Parlament
3.Pomnik Bohaterów
AUSTRALIAN CAPITAL TERRITORY
Skala 1:10 000 000
m7000 6000 5000 4000 3000 2000 1000 200 0 100 200 500 1000 2000 3000m

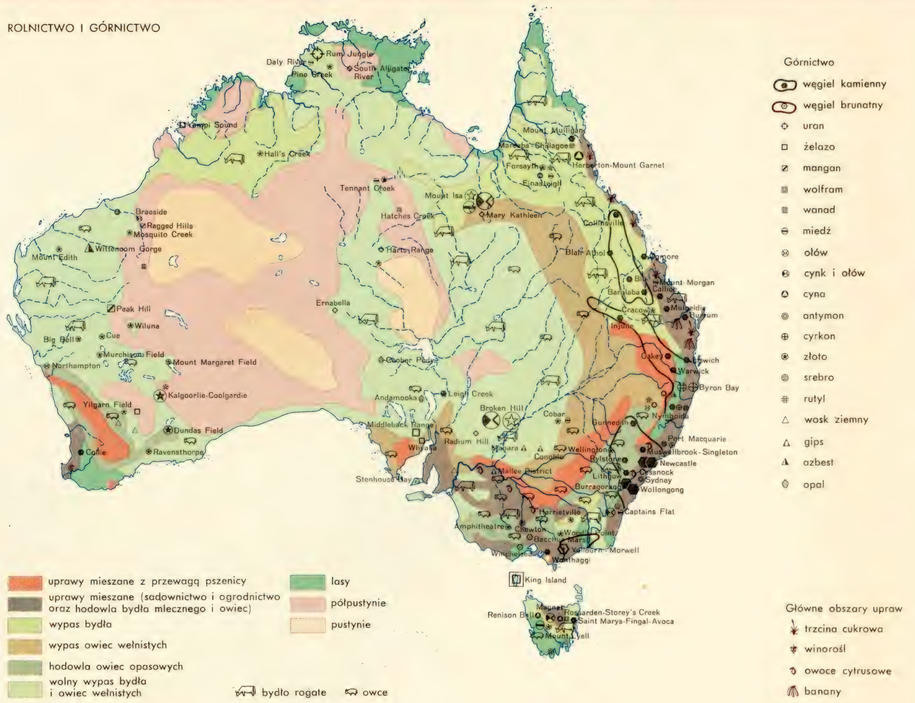
ROLNICTWO I GÓRNICTWO
Górnictwo
węgiel kamienny
węgiel brunatny
uran
żelazo
mangan
wolfram
wanad
miedź
ołów
cynk i ołów
cyna
antymon
cyrkon
złoto
srebro
rutyl
wosk ziemny
gips
azbest
opal
uprawy mieszane z przewagą pszenicy
uprawy mieszane (sadownictwo i ogrodnictwo oraz hodowla bydła mlecznego i owiec)
wypas bydła
wypas owiec wełnistych
hodowla owiec opasowych
wolny wypas bydła i owiec wełnistych
lasy
półpustynie
pustynie
bydło rogate
owce
Główne obszary upraw
trzcina cukrowa
winorośl
owoce cytrusowe
banany

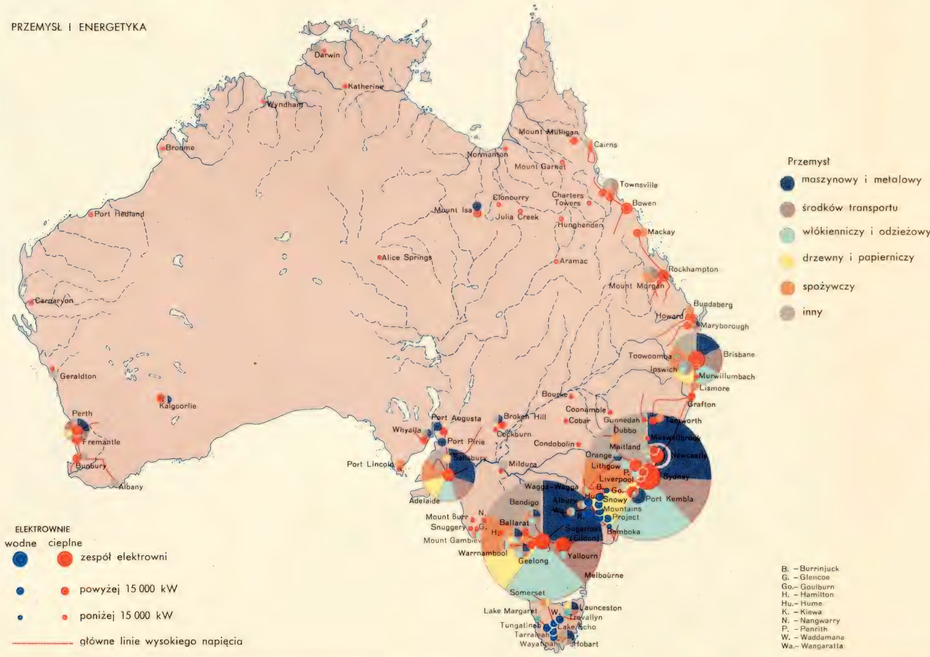
PRZEMYSŁ I ENERGETYKA
Przemysł
maszynowy i metalowy
środków transportu
włókienniczy i odzieżowy
drzewny i papierniczy
spożywczy
inny
ELEKTROWNIE
wodne
cieplne
zespół elektrowni
powyżej 15 000 kW
poniżej 15 000 kW
główne linie wysokiego napięcia
B. – Burrinjuck
G. – Gleniceo
Go. – Goulburn
H. – Hamilton
Hu. – Hume
K. – Kiewa
N. – Nangwarry
P. – Penrith
W. – Waddamana
Wa. – Wangaratta

Na wsch od Greenwich
AUSTRALIA
część południowo-zachodnia
WESTERN AUSTRALIA
ZACHODNIA AUSTRALIA
INDIAN OCEAN
OCEAN INDYJSKI
Great Australian Bight
(Wielka Zatoka Australijska)
GREAT VICTORIA DESERT
WIELKA PUSTYNIA WICTORII
NULLARBOR PLAIN
MELBOURNE
Skala 1:250 000
1 Ogród botaniczny
2 Stadion Olimpijski
3 Park Olimpijski
4 Pałac Gubernatora
5 Ogród zoologiczny
6 Uniwersytet
7 Ratusz
SYDNEY
Skala 1:250 000
1 Pałac Gubernatora
2 Obserwatorium
3 Ratusz
4 Ogród botaniczny
5 Pomnik Żołnierza
6 Dworzec Centralny
7 Uniwersytet
8 Ogród zoologiczny
PACIFIC OCEAN
OCEAN SPOKOJNY
Skala 1:5 000 000

Na wschód od Greenwich
NEW SOUTH WALES
(NOWA POLUDNIOWA WALIA)
QUEENSLAND
VICTORIA
SOUTH AUSTRALIA
(AUSTRALIA POŁUDNIOWA)
NORTHERN TERRITORY
AUSTRALIAN CAPITAL TERRITORY
(DYSTRYKT FEDERALNY)
TASMANIA
INDIAN OCEAN
(OCEAN INDYJSKI)
Bass Strait
(Cieśnina Bassa)
TASMAN SEA
(MORZE TASMAŃSKIE)
PACIFIC OCEAN
(OCEAN SPOKOJNY)
BRISBANE
SYDNEY
MELBOURNE
Canberra
Newcastle
Wollongong
Hobart
Launceston
ADELAIDE
Broken Hill
Mildura
Bendigo
Ballarat
Geelong
Toowoomba
Ipswich
Darwin
Alice Springs
Cairns
Townsville
Mount Kosciusko
Mount Bogong
Mount Buller
Mount Wellington
Mount Ossa
Mount Bartle Frere
Mount Bowen
Mount Gambier
Lake Eyre
Lake Torrens
Lake Gairdner
Lake Frome

NOWA ZELANDIA

(NEW ZEALAND)

Powierzchnia — 268 676 km². Ludność — 2 594 tys. (szac. 1964). Stolica — Wellington — 125 200 mieszk. (z przedm. 150 544) w 1963 r. Ustrój — monarchia parlamentarna, członek Brytyjskiej Wspólnoty Narodów. Głową państwa jest królowa (król) Wielkiej Brytanii, którą w Nowej Zelandii reprezentuje gubernator generalny. Parlament jednoizbowy — Izba Reprezentantów (House of Representatives) wybierany co 3 lata. Partie polityczne: Partia Pracy (New Zealand Labour Party), Partia Narodowa (New Zealand National Party), Partia Kredytu Społecznego, Komunistyczna Partia Nowej Zelandii. Język urzędowy — angielski. Jednostka monetarna — 1 funt nowozelandzki = 20 szylingów = 240 pensów. Podział administracyjny 10 prowincji (provincial districts), które dzielą się na 129 hrabstw (administrative county). Obszary zamorskie: Wyspy Cooka, Niue, Tokelau. Wyspa Nauru jest administrowana przez Australię łącznie z Nową Zelandią i Wielką Brytanią.

UŻYTKOWANIE ZIEMI

(1960 r.)

ROLNICTWO, GÓRNICTWO, PRZEMYSŁ, ENERGETYKA

GŁÓWNE TYPY RZEŹBY TERENU

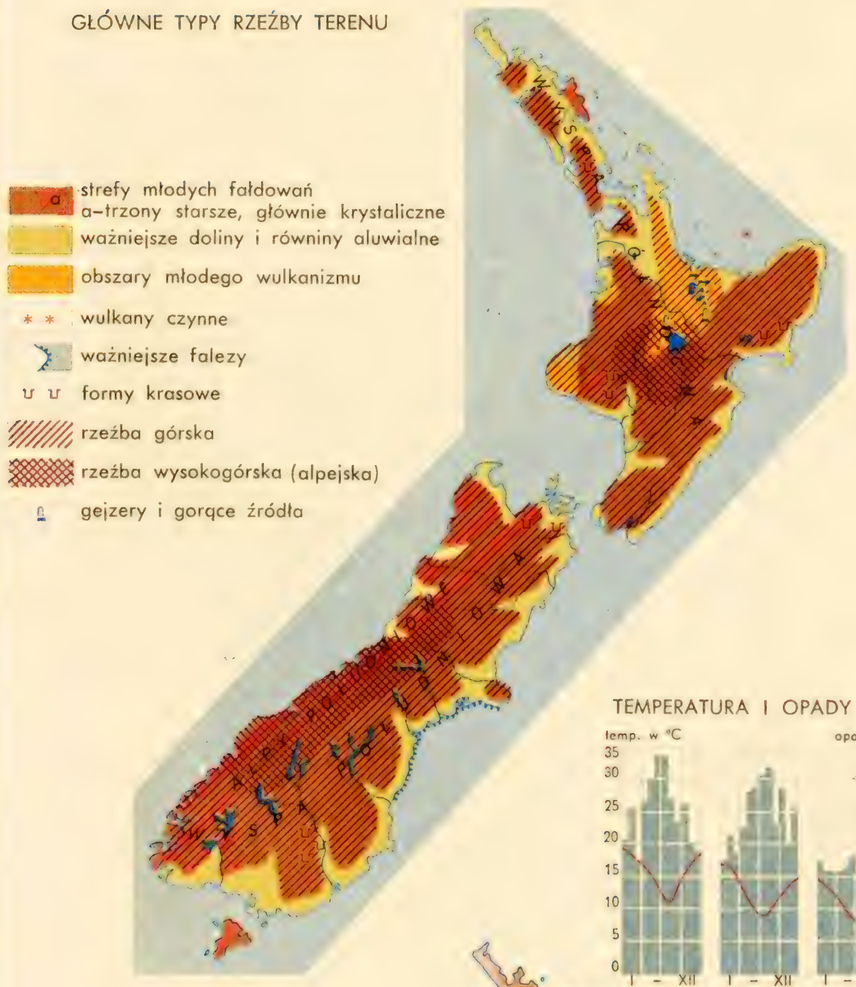

TEMPERATURA I OPADY

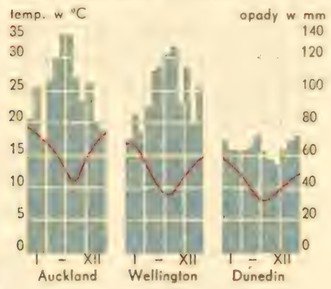

GĘSTOŚĆ ZALUDNIENIA

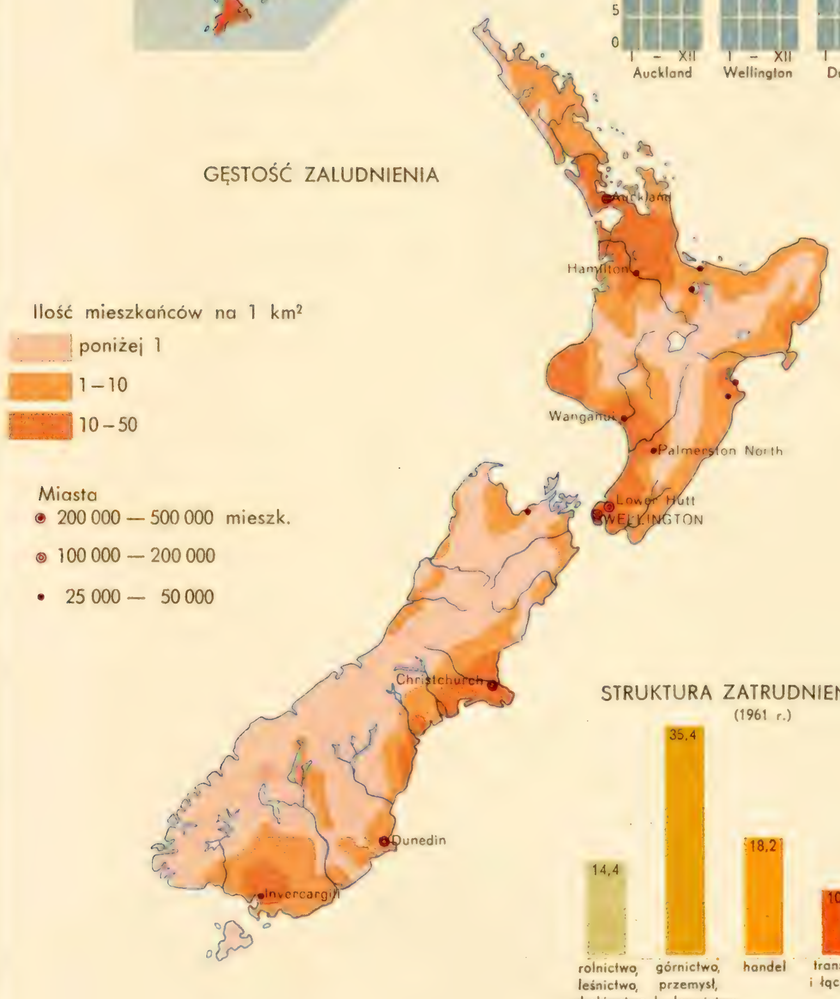

PRODUKCJA ROŚLINNA



POGŁOWIE ZWIERZĄT DOMOWYCH



PRODUKCJA ARTYKUŁÓW HODOWLI

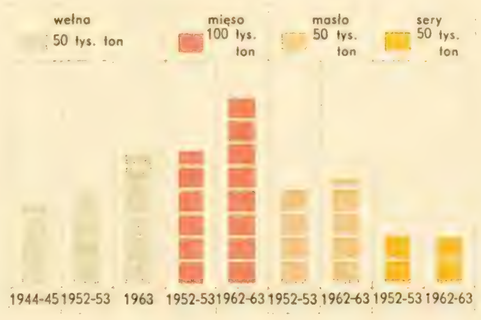

STRUKTURA ZATRUDNIENIA w %

(1961 r.)

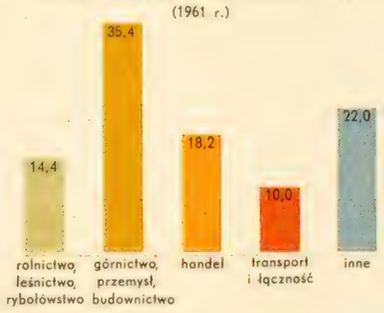

ROZWÓJ LUDNOŚCI

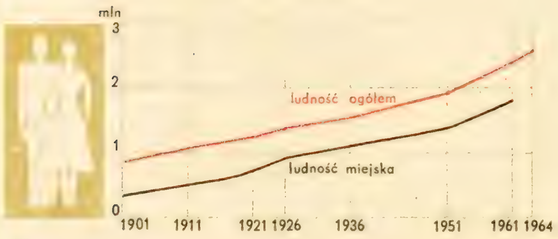

PRODUKCJA GÓRNICZA

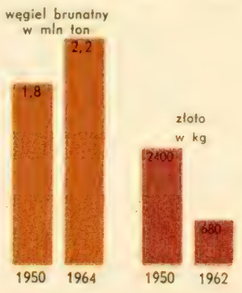

HANDEL ZAGRANICZNY

STRUKTURA TOWAROWA

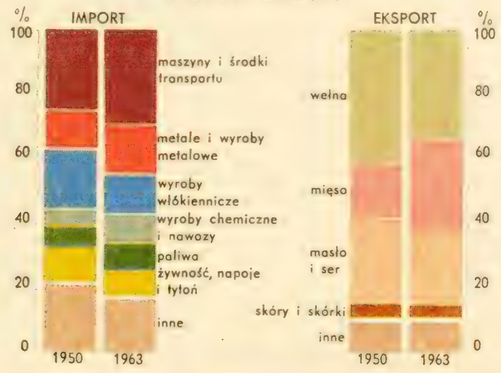

AUCKLAND
Skala 1: 250 000
1. Ratusz
2. Uniwersytet
3. Muzeum
Na wsch. od Greenwich
Waitemata Harbour
Manukau Harbour
Hauraki Gulf
Bay of Plenty
Cook Strait
Tasman Sea
Pacific Ocean
NORTH ISLAND
(TE IKA A MAUI)
(WYSPA PÓŁNOCNA)
SOUTH ISLAND
(TE WAKI PUNAMU)
(WYSPA POŁUDNIOWA)
Sydney – Auckland 2171
Auckland – Tahiti 4127
Brisbane – Wellington 2161
Sydney – Wellington 2297
Melbourne – Wellington 2732
Wellington – Tahiti 4366, San Francisco 10938
Wellington – Przyl. Horn 5335, Rio de Janeiro 12318
Melbourne – Bluff 2241
Westport – Auckland 1232
Dunedin – Greymouth 501
Cook Strait (Auckland – Cook)
Wellington – Apia (W. Samoa) 3017
Wellington – Sydney 2297
Canterbury Bight
Akaroa Harbour
Pegasus Bay (Zatoka Pegaza)
Golden Bay
Tasman Bay
Karamea Bight
Westland Bight
Jackson Bay
Doubtful Sound
Dusky Sound
Chalky Inlet
Te Waewae Bay
Foveaux Strait
Mason Bay
Port Pegasus
Port Nicholson
Lower Hutt
Wellington
Christchurch
Dunedin
Invercargill
Nelson
Napier
Hastings
Gisborne
New Plymouth
Wanganui
Palmerston North
Greymouth
Westport
Timaru
Oamaru
Queenstown
Wanaka
Te Anau
Stewart Island
Chatham Islands
Kermadec Islands
Cook Islands
Tonga
Fiji
Samoa
Tuvalu
Niue
Tokelau
Vanuatu
Nauru
Kiribati
Solomon Islands
Papua New Guinea
Indonesia
Australia
Tasmania
Norfolk Island
Lord Howe Island
Macquarie Island
Antarctica
Pacific Ocean
Tasman Sea
Coral Sea
Skala 1: 5 000 000
m 5000 4000 3000 2000 1000 200 0 200 500 1000 2000 3000 m
WELLINGTON
Skala 1: 250 000
1. Gmach Rządu
2. Ratusz
3. Muzeum
Lower Hutt
Port Nicholson
Petone
Eastbourne
Seatoun
Island Bay
Karori
Kelburn
Thorndon
Mount Victoria
Mount Cook
Mount Grace
Te Kopahou
Palmer Head
Pencarrow Head
Lyall Bay
Worser Bay
Evans Bay
Oriental Bay
Lowry Bay
Days Bay
Point Howard
Point Halswell
Point Dorset
Hutt River
Wakatiptu Bay
Skala 1: 5 000 000
50 0 50 100 150 200 250 km

A TEMPERATURA WÓD w °C (przekrój południe – północ)

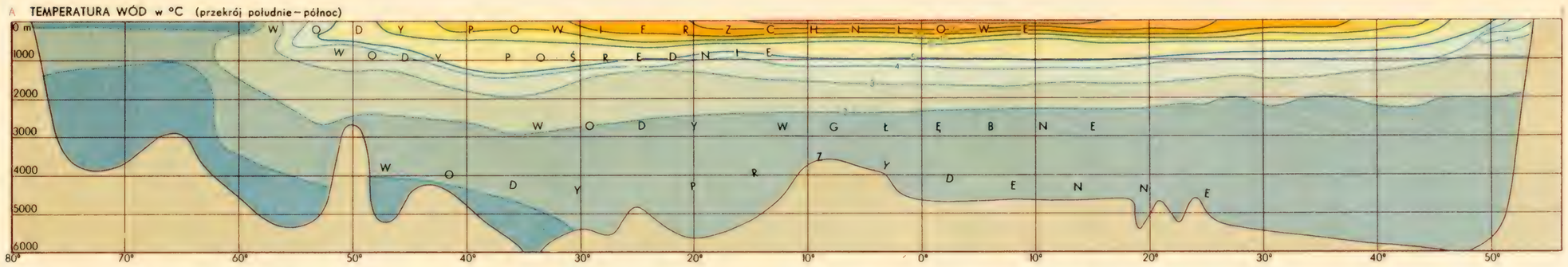

TEMPERATURA WÓD POWIERZCHNIOWYCH w °C LATO

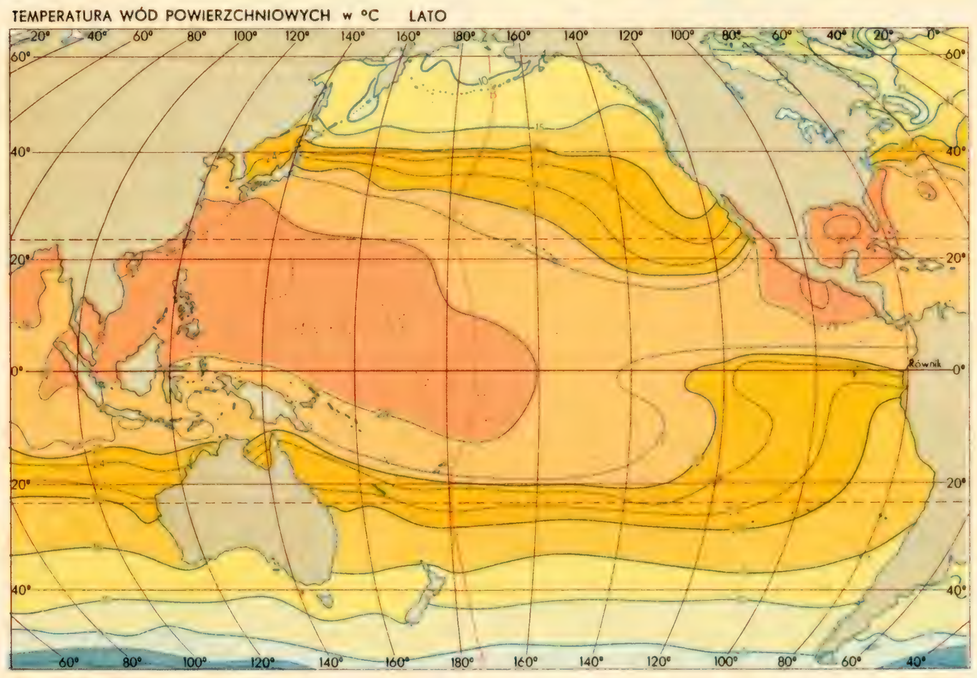

TEMPERATURA WÓD POWIERZCHNIOWYCH w °C ZIMA

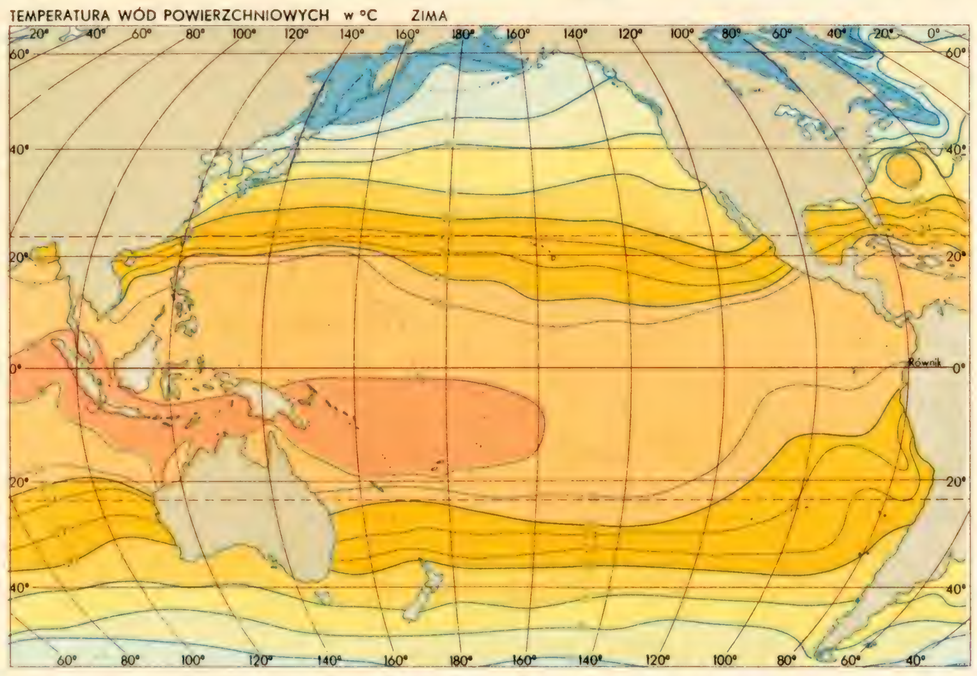

ZASOLENIE WÓD POWIERZCHNIOWYCH w ‰ LATO

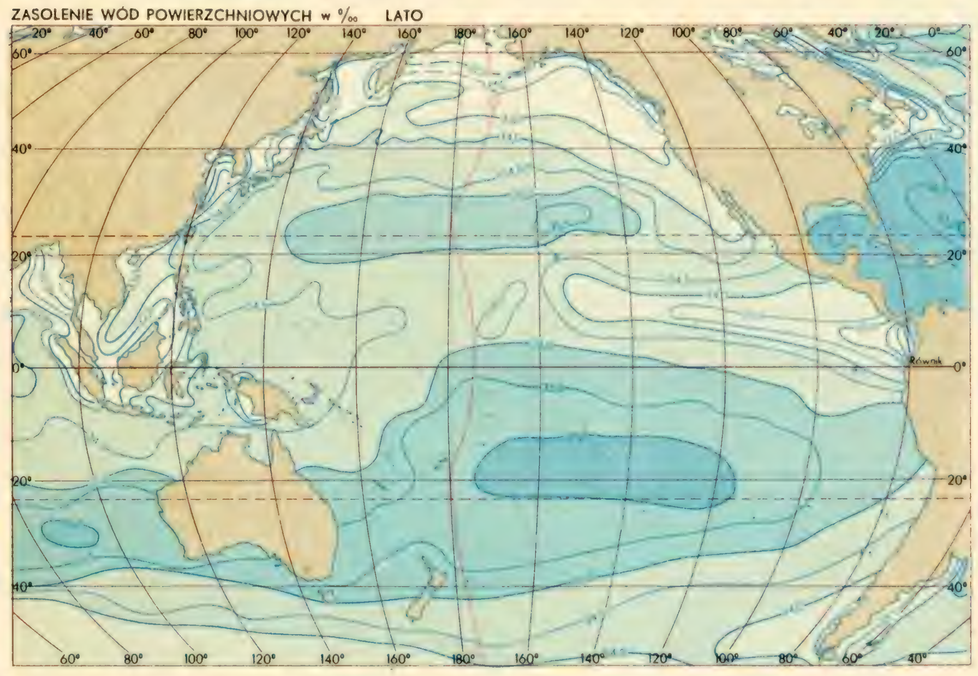

ZASOLENIE WÓD POWIERZCHNIOWYCH w ‰ ZIMA

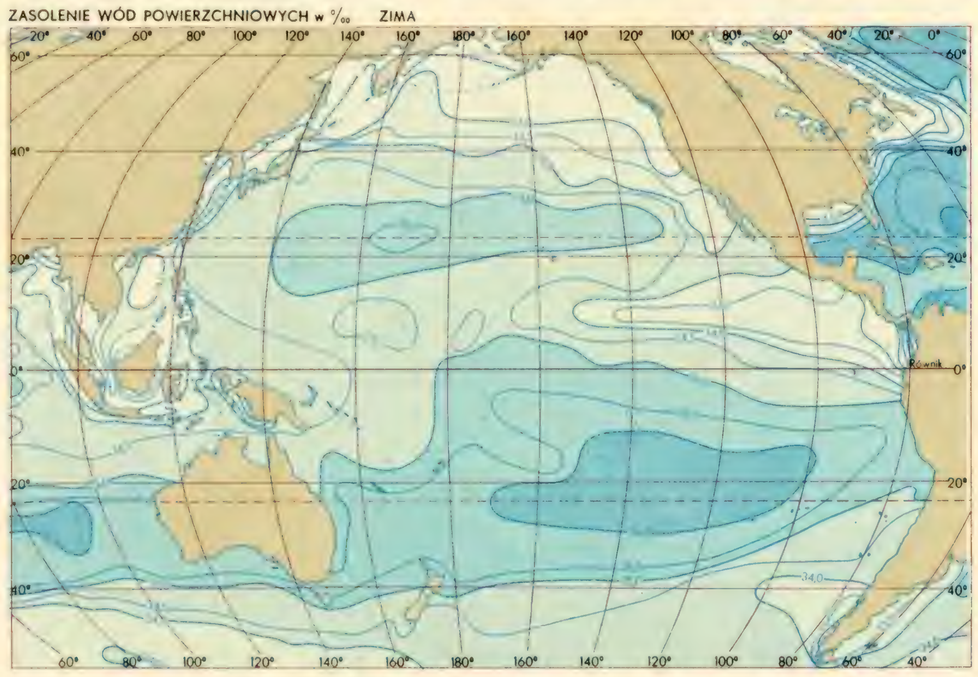

ZASOLENIE WÓD w ‰ (przekrój południe – północ)

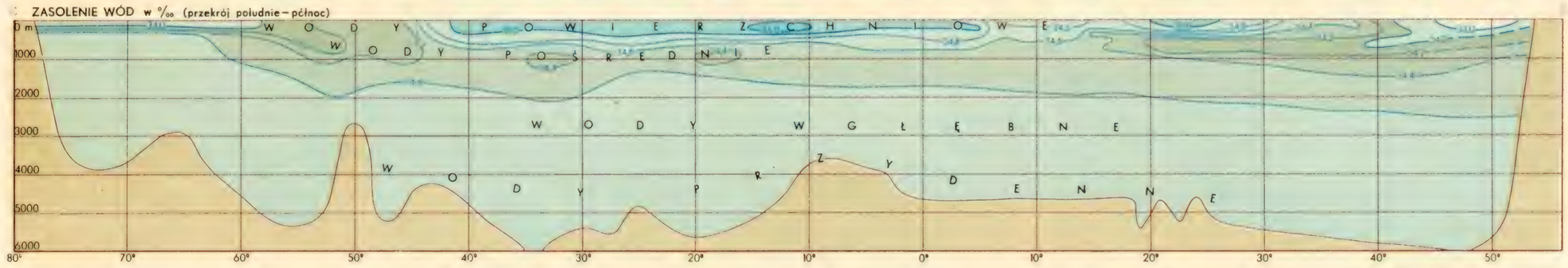

GŁÓWNE OŚRODKI NISKIEGO CIŚNIENIA

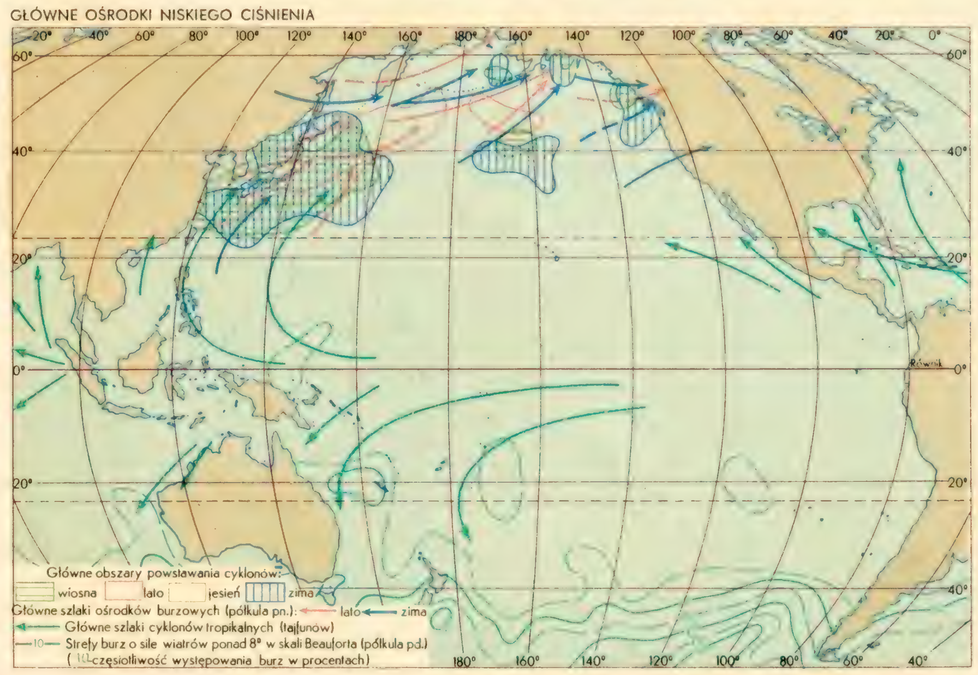

ŁOWISKA

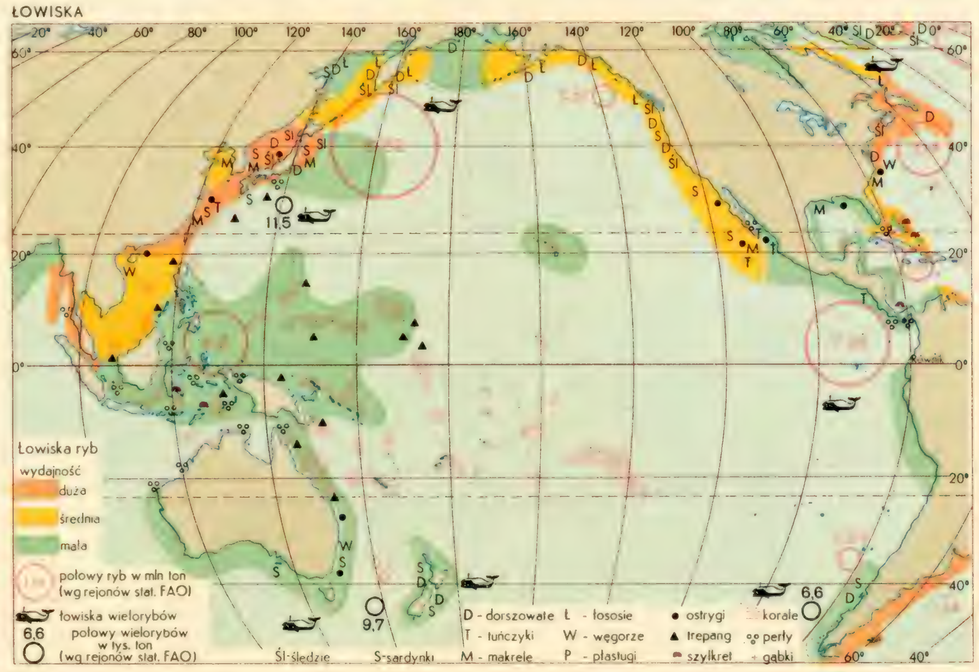

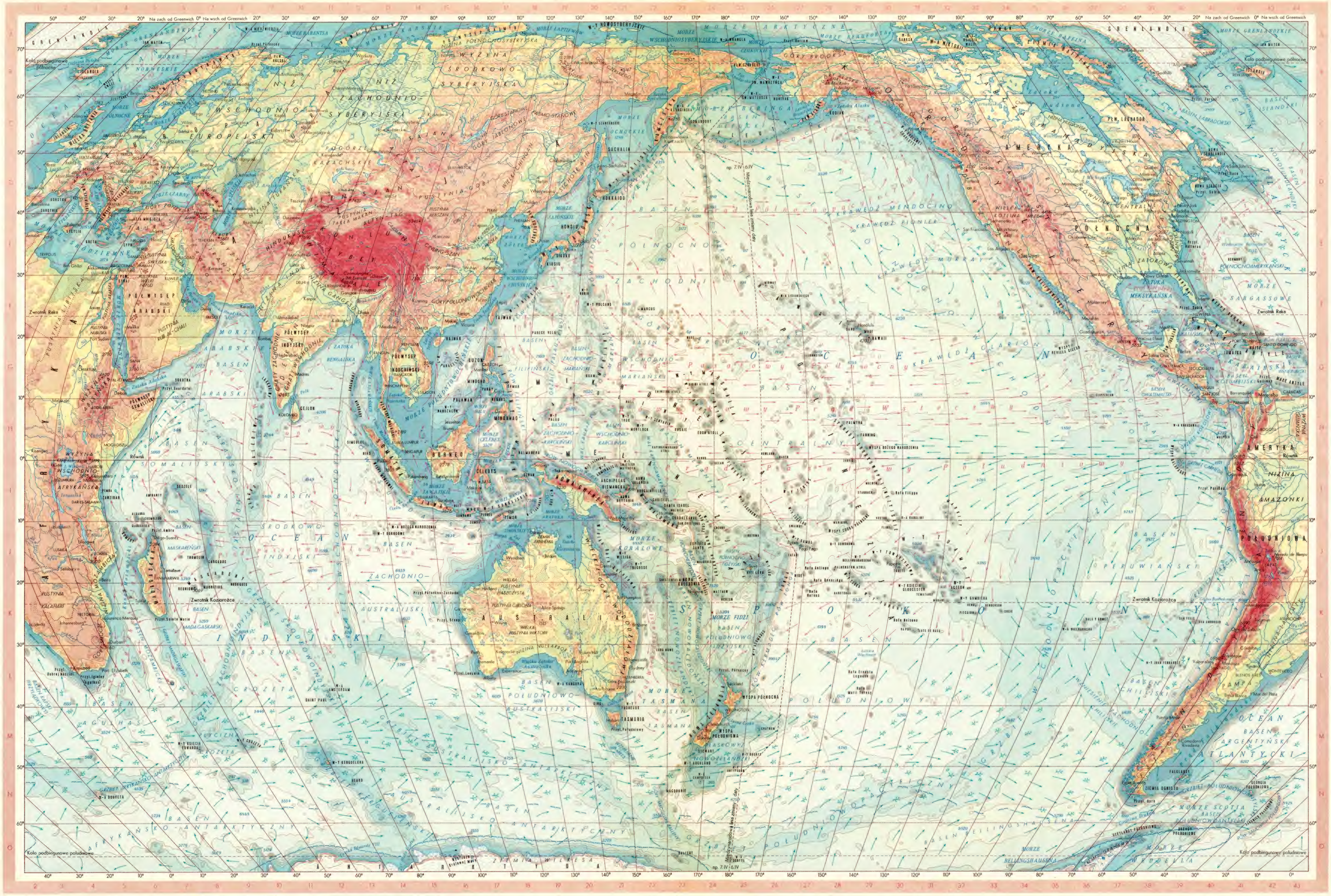

m 7000 5000 4000 3000 2000 1000 200 0 200 500 1000 2000 3000 4000 5000 6000 7000 8000 m

Prądy morskie podano dla okresu lata półkuli północnej

Skala 1:50 000 000

500 0 500 1000 1500 2000 2500 3000 3500 4000 km

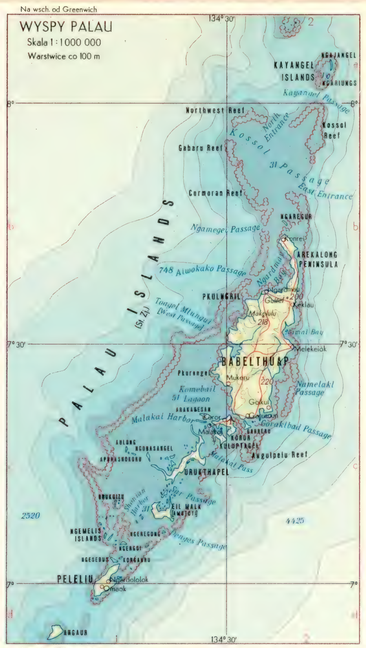
Na wsch. od Greenwich
WYSPY PALAU
Skala 1:1 000 000
Warstwice co 100 m
PALAU ISLANDS
KOROR
BABELTHUAP
PELELIU
KAYANGEL ISLANDS
Kossol Reef
Kossol Passage
Ngemelis Passage
Ngeruktabel Passage
Ngeruktabel Reef
Ngarekelong Peninsula
Ngatpang
Ngiwal
Ngeremlengui
Ngiwal Bay
Ngeremlengui Bay
Ngedebus Passage
Ngedebus Reef
Ngedebus Peninsula
Ngedebus Bay
Ngeruktabel Bay
Ngeruktabel Passage
Ngeruktabel Reef
Ngeruktabel Peninsula
Ngeruktabel Harbor
Ngeruktabel Lagoon
Ngeruktabel Point
Ngeruktabel Island
Ngeruktabel Channel
Ngeruktabel Passage
Ngeruktabel Reef
Ngeruktabel Peninsula
Ngeruktabel Bay

SKOROWIDZ NAZW

1. ZASADY WYMOWY NAZW OBCOJĘZYCZNYCH 383
2. SŁOWNIK NAZW I OKREŚLEŃ GEOGRAFICZNYCH 388
3. SKOROWIDZ NAZW 395

ZASADY WYMOWY NAZW OBCOJĘZYCZNYCH

Poniższe zestawienie ma umożliwić czytelnikowi polskiemu wymowę obcych nazw geograficznych, umieszczonych na mapach atlasu, zbliżoną do prawidłowej.

Z uwagi na znaczne różnice fonetyki poszczególnych języków w stosunku do polskiej, zasady wymowy mają siłą rzeczy charakter uproszczony, oddający brzmienie obcych głosek czasem tylko w przybliżeniu. Podano także zasady akcentowania nazw w językach, dla których da się to ująć w pewne reguły.

Zestawienie obejmuje w kolejności alfabetycznej wszystkie państwa oraz te kraje zależne, w których wymowa nazw odbiega od zasad, obowiązujących w języku państwa sprawującego nad danym krajem władzę.

AFGANISTAN

ch cz
gh tylnojęzykowe (gardłowe) g
h przydechowe (ledwo słyszalne) h
j dż
kh ch
q gardłowe k
sh sz
v w
y j
zh ż

Pozioma kreska nad samogłoską oznacza jej długość.
Akcent pada zwykle na ostatnią sylabę

AFRYKA POŁUDNIOWO-ZACHODNIA
Patrz Południowej Afryki Republika

ALBANIA

ç cz
dh jak angielskie th dźwięczne (np. w słowie father)
ë nieme lub słabo słyszalne
gj pośrednie między dj i dź
ll ł
q ć
sh sz
th jak angielskie th bezdźwięczne (np. w słowie think)
x dz
xh dż
y pośrednie między u — i (jak niemieckie ü)
zh ż

Akcent pada zwykle na przedostatnią sylabę, niekiedy na ostatnią (nigdy jednak na ë)

ALGERIA

ch sz
ḍ silnie wymawiane d
dh zbliżone do angielskiego th dźwięcznego (np. jak w słowie father)
dj dż
gh zbliżone do francuskiego r wymawianego bardziej gardłowo
ḥ zbliżone do słabo wymawianego ch
ï i; po samogłosce — j
kh zbliżone do „charczącego" ch
ou u; przed samogłoską — krótkie u zbliżone do ł
q gardłowe k
ṣ silnie wymawiane s
ṭ silnie wymawiane t
th jak angielskie th bezdźwięczne (np. w słowie think)
y j
ẓ silnie wymawiane z
ʿ specyficzna gardłowa samogłoska, wymawiana ze ściśniętą krtanią
, w środku wyrazu oznacza krótką przerwę w wymowie

Pozioma kreska nad samogłoską oznacza jej długość

ANDORA

ch na końcu wyrazu — k
g przed e,i — dż
j sz
ll l
ny ń
x sz

ANGOLA
Patrz Portugalia. W nazwach afrykańskich:

ch cz

ARABIA SAUDYJSKA

ch cz
ḍ silnie wymawiane d
dh zbliżone do angielskiego th dźwięcznego (np. jak w słowie father)
gh zbliżone do francuskiego r wymawianego bardziej gardłowo
ḥ zbliżone do słabo wymawianego ch
j dż
kh zbliżone do „charczącego" ch
q gardłowe k
ṣ silnie wymawiane s
sh sz
ṭ silnie wymawiane t
th jak angielskie th bezdźwięczne (np. w słowie think)
w krótkie u zbliżone do ł
y j
ẓ silnie wymawiane z
ʿ specyficzna gardłowa samogłoska, wymawiana ze ściśniętą krtanią
, w środku wyrazu oznacza krótką przerwę w wymowie

Pozioma kreska nad samogłoską oznacza jej długość

ARABII POŁUDNIOWEJ FEDERACJA
Patrz Arabia Saudyjska

ARABII POŁUDNIOWEJ PROTEKTORAT
Patrz Arabia Saudyjska

ARGENTYNA
Patrz Hiszpania (z uwzględnieniem odrębności wymowy w Ameryce Łacińskiej)

AUSTRALIA
Patrz Wielka Brytania (język angielski)

AUSTRIA
Patrz Niemiecka Republika Demokratyczna

BAHRAJN
Patrz Arabia Saudyjska

BARBADOS
Patrz Wielka Brytania (język angielski)

BELGIA
Nazwy walońskie — patrz Francja.
Różnice w stosunku do wymowy francuskiej:

ch cz
gw gu
qu kw

Nazwy flamandzkie — patrz Holandia.
Różnice w stosunku do wymowy holenderskiej:

ae a
ey aj
g,gh na początku wyrazu g, w pozostałych przypadkach — ch
sch na początku wyrazu sch, w pozostałych przypadkach — s
uy aj
y aj

BERLIN ZACHODNI
Patrz Niemiecka Republika Demokratyczna

BHUTAN
Patrz India

BIRMA

au,aw o
ch zbliżone do cz
gy dż
hk kch
hp pch
hs sch
ht tch
ky cz
ny ń
sh sz
th jak angielskie th bezdźwięczne (np. w słowie think)
w krótkie u zbliżone do ł (jak angielskie w w słowie well)
y j

BOLIWIA
Patrz Hiszpania (z uwzględnieniem odrębności wymowy w Ameryce Łacińskiej)

BOTSWANA
Patrz Wielka Brytania (język angielski). W nazwach nieangielskich samogłoski wymawia się jak w języku polskim; poza tym:

c c
gh ch
q cg
x ck

BRAZYLIA
Patrz Portugalia.
Różnice w stosunku do wymowy portugalskiej:

l na końcu wyrazów — ł
lh zwykle j
o na końcu wyrazów — o
s zwykle z

BRUNEI
Patrz Indonezja

BUŁGARIA

â krótkie y
č cz
e po samogłosce i czasem na początku wyrazu — je
l ł (przed i,j — l)
š sz
ž ż

BURUNDI
Patrz Kongo (Kinshasa)

CEJLON

ch cz
d d lub jak angielskie th dźwięczne (np. w słowie father)
j dż
l l lub ł
ṭ t lub jak angielskie bezdźwięczne th (np. w słowie think)
y j

Pozioma kreska nad samogłoską oznacza jej długość

CHILE
Patrz Hiszpania (z uwzględnieniem odrębności wymowy w Ameryce Łacińskiej)

CHINY

ao ao; niekiedy au
b p
c c' (c z przydechem)
ch cz' (cz z przydechem)
chi cz'y
ci c'y
d t
g k
ian ien
iu iou
j dź
ji dzi
jiu dziou
ju dzü
k k' (k z przydechem)
on un
ong ung
p p' (p z przydechem)
q ć
qi ci
qiu ciou

qu cü
r ż; na końcu wyrazów — r
sh sz
shi szy
si sy
t t' (t z przydechem)
ui uej
ü pośrednie między u – i (jak niemieckie ü)
w krótkie u zbliżone do ł (jak angielskie w w słowie well)
x ś
xi si
xu sü
y j
yu jü,ü
z dz
zh dż
zhi dży
zi dzy

CYPR
Patrz Grecja

CZAD
Patrz Francja. Różnica w stosunku do wymowy francuskiej:

kr ch

CZECHOSŁOWACJA

ä e
č cz
ď, Ď miękkie d (zbliżone do di)
ě je,ie
ľ miękkie l
ň ń
ô uo
ou długie o zbliżone do ou
ř rz
š sz
ť, Ť miękkie t
ů długie u
v w
y i
ž z
Akcent pada na pierwszą sylabę. Kreska nad literą (á,é,í,ý) oznacza tylko długość samogłoski

DAHOMEJ
Patrz Francja

DANIA

å o
æ e
ag przed spółgłoskami — au
av aw; przed spółgłoskami i na końcu wyrazów — au
c k; przed e,i — s
d d; po samogłoskach — jak angielskie th dźwięczne (np. w słowie father); po l,n,r oraz przed s,t — nieme
dd jak angielskie th dźwięczne (np. w słowie father)
ds s
eg słabe ch; przed l,n — aj; przed t — k
ej aj
ev eu; przed samogłoskami — ew
g g; po samogłoskach i po l — ch; przed t — k; na końcu wyrazów często nieme
h h; przed j,v — nieme
kk g
ø pośrednie między o – e (jak niemieckie ö)
og og; przed spółgłoskami — au
øg przed spółgłoskami — oj
ov ou; przed samogłoskami — ow
øv zbliżone do eu; przed samogłoskami — zbliżone do ew
pp b
sj sz
th t
v w (patrz jednak także av, ev,ov,øv,yv)
y pośrednie między u – e (zbliżone do niemieckiego ü)
yv üu; przed samogłoskami — üw
Akcent pada zwykle na pierwszą sylabę

DOMINIKANA
Patrz Hiszpania (z uwzględnieniem odrębności wymowy w Ameryce Łacińskiej)

EKWADOR
Patrz Hiszpania (z uwzględnieniem odrębności wymowy w Ameryce Łacińskiej)

ETIOPIA

ch cz
j dż
q gardłowe k
sh sz
w krótkie u zbliżone do ł (jak angielskie w w słowie well)
y j

FILIPINY
Patrz Hiszpania. Nazwy pochodzenia angielskiego — patrz Wielka Brytania

FINLANDIA

ä e
ö pośrednie między o – e (jak niemieckie ö)
v w
y pośrednie między u – i (jak niemieckie ü)
Samogłoski podwójne aa,ää, ee, ii, oo, uu, yy oraz ö należy wymawiać jak jedną długą.
Akcent pada na pierwszą sylabę

FRANCJA i jej posiadłości

aen nosowe a (jak w słowie awans)
aën aen
ai e
-ail,-aille aj
aim ę
aime em
ain ę
am,an nosowe a (jak w słowie awans)
ao,aô o
aon nosowe a (jak w słowie awans)
-ast a lub ast
au o
auld,ault o
ay,aye e,ei,ej,aj
b końcowe może być nieme
c przed e,i,y — s, w pozostałych przypadkach — k
ç s
ch sz
d nieme w końcówkach -od, -aud, -oud
e nieme na końcu wyrazu
è,ê,ë e
é pośrednie między y – e
ea a
eai e
eaille aj
ean nosowe a (jak w słowie awans)
eau o
een eę
ei e
eil ej
eim ę lub em (Alzacja)
ein ę
eine en
eix e,eks lub esz (Pireneje)
em ę lub nosowe a (jak w słowie awans)
eme em
en ę lub nosowe a (jak w słowie awans)
ene en
eo o
eon ą
-est e lub est
eu pośrednie między o – e (jak niemieckie ö)
euil öj
eune ön
eux pośrednie między o – e (jak niemieckie ö)
ex e,eks lub esz (Pireneje)
ey e
g przed e,i — ż, poza tym — g
gn ń
gue ge
h nieme
-ille po samogłosce — j, po spółgłosce — ij lub il
im,imm,in ę
ime im
ine in
j ż
ll po ai,ei,oei — j, po a,e, i,o,u, — l
-ment m + nosowe a (jak w słowie awans)
-oeu pośrednie między o – e (jak niemieckie ö)
oeuil öj
oi ua
oil ual
oi + (n,ng,nt) uę
oi + (s,t,x) ua
om,omb,on ą
ome om
on + (d,g,st) ą
one on
-ost o lub ost
ou,oult,oux u
oy + samogłoska uaj
oy + spółgłoska ua
oy + e końcowe ua
p końcowe często nieme
ph f
q,qu k
r w końcówkach -er, -ier, -iers — nieme
s między samogłoskami — z
sch sz
tch cz
th t
tz s
u pośrednie między u — i (jak niemieckie ü)
um,un ę
un + g,t ę
un + s ę lub ęs
v w
x nieme w końcówkach -eux, -aux,-oux
x w końcówkach -ax,-ex,-ix, -aix,-eix,-oix,-ux nieme lub wymawiane jak ks
xh gz
y i,j
ym,yn ę
yme im
yne in
z końcowe może być nieme
Uwaga: Spółgłoski m, n występujące przed spółgłoską (inną niż m, n) lub na końcu wyrazu nadają samogłosce poprzedzającej zabarwienie nosowe (nosowe a, ą, ę), np. fin — fę, fondre — fądr. W innych wypadkach zabarwienia nosowego nie ma np. finir — finir.
Akcent pada na ostatnią sylabę

GABON
Patrz Francja

GAMBIA
Patrz Wielka Brytania (język angielski). W nazwach nieangielskich samogłoski wymawia się jak w języku polskim

GHANA
Patrz Wielka Brytania (język angielski). W nazwach nieangielskich samogłoski wymawia się jak w języku polskim

GÓRNA WOLTA
Patrz Francja

GRECJA

ai e
ái ej
au,ay aw; przed ch,f,k,p,s,t,x — af
d jak angielskie th dźwięczne (np. w słowie father); tylko w zestawieniu ndr — jak d
ē i
ei i
eu,ey ew; przed ch,f,k,p,s,t,x — ef
ēu,ēy iw; przed ch,f,k,p,s,t,x — if
h na początku wyrazu nieme (przydech)
g przed a,o,ō,ou — dźwięczne h; przed ai,e,ē,i,oi,y — j; przed ch,g,k,x — n
mp mb
nt nd
oi i
ou u
rh r
th jak angielskie th bezdźwięczne (np. w słowie think)
tz dz
v w
x ks
y i

GRENLANDIA
Nazwy pochodzenia duńskiego — patrz Dania

Nazwy eskimoskie:

â długie a
f dźwięk wargowy, pośredni między f – p
g słabe ch
î długie i; przed q — prawie yj
q gardłowe k (prawie kh)
r gardłowe r (prawie rh)
ss ś
û długie u, przed q prawie jak ou
v dźwięk wargowy, pośredni między w – b

GUJANA
Patrz Wielka Brytania (język angielski). W nazwach nieangielskich samogłoski wymawia się jak w języku polskim

GWATEMALA
Patrz Hiszpania (z uwzględnieniem odrębności wymowy w Ameryce Łacińskiej) i Meksyk (nazwy z języka Majów)

GWINEA
Patrz Francja

HAITI
Patrz Francja

HISZPANIA i jej posiadłości

b na początku wyrazów oraz po m,n — b; w pozostałych przypadkach — b wymawiane bez zwarcia warg, zbliżone do w
c k; przed e,i — jak angielskie th bezdźwięczne (np. w słowie think); w Ameryce Łacińskiej c — k, przed e, i — czyste s
ch miękkie cz (zbliżone do czi)
d na początku wyrazów oraz po l,n — d; między samogłoskami — osłabione (w Ameryce Łacińskiej — czyste d); na końcu wyrazów prawie nieme
g g; przed e,i — mocne ch
gue,gui ge, gi
güe,güi gue, gui
h nieme
j ch
ll miękkie l zbliżone do li (w Meksyku — zbliżone do j)
ñ ń
que,qui ke,ki
qüe,qüi kue,kui
v na początku wyrazów oraz po m,n — b; w pozostałych przypadkach — b wymawiane bez zwarcia warg, zbliżone do w
x między samogłoskami i w zestawieniu ex — ks (czasem gz); w pozostałych przypadkach zbliżone do s; (w Meksyku w nazwach z języka Azteków — s, np. Xochimilco — Soczimilko, Tlaxcala — Tlaskala; w nazwach z języka Majów, głównie na Jukatanie — sz, np. Uxmal — Uszmal, Yaxchilán — Jaszczilan; czasem — ch, np. Oaxaca — Oachaka)
y i; przed samogłoskami — j
z jak angielskie th bezdźwięczne (np. w słowie think), w Ameryce Łacińskiej — z
Akcent pada na sylabę ostatnią. Wyrazy kończące się samogłoską albo literami s lub n akcentowane są na przedostatniej sylabie. Wyjątki od powyższych reguł oznacza się kreską (´) nad akcentowaną samogłoską

HOLANDIA i jej posiadłości

auw au
c k; przed e,i,z — s
ch gardłowe ch, niekiedy k
ei pośrednie między aj i ej
eu pośrednie między o – e (jak niemieckie ö)
eeuw eu
g ch
i i; po samogłoskach — j
ie długie i
ieu,ieuw przed spółgłoskami — długie i + dźwięk pośredni między u – i (niemieckie ü); przed samogłoskami — długie i + w
ij pośrednie między aj i ej
oe u
ou au
ouw au; przed samogłoskami — auw
qu kw
sch sch; na końcu wyrazów — s
sj sz
u pośrednie między u – i (jak niemieckie ü)
ui oj

v f,w
y pośrednie między aj i ej

Podwojenie samogłoski oznacza jej długość.
Akcent główny pada najczęściej na pierwszą sylabę

HONDURAS
Patrz Hiszpania (z uwzględnieniem odrębności wymowy w Ameryce Łacińskiej)

HONGKONG
Nazwy chińskie — patrz Chiny; nazwy angielskie — patrz Wielka Brytania

INDIA

ao,au o
ch cz
j dż
ṁ nosowe m
ṅ nosowe n zbliżone do ń
sh ś lub sz
v w
y i

Pozioma kreska nad samogłoską oznacza jej długość.
Nazwy angielskie — patrz Wielka Brytania

INDONEZJA

e nie wymawia się między r, l i spółgłoską
h nieme; wymawia się tylko między identycznymi samogłoskami (np. aha, ehe) i na końcu wyrazów
w krótkie u zbliżone do ł (jak angielskie w w słowie well)

Akcent jest słaby i pada najczęściej na przedostatnią sylabę

IRAK
Patrz Arabia Saudyjska

IRAN
Patrz Afganistan

IRLANDIA

a o
á au
ae długie e
ai krótkie e,a
ao e
agh,adh aj
aoi długie i
bh w połączeniu z e,i — w; w połączeniu z a,o,u — ł
c k
dh na początku wyrazu przed a,o,u — g; przed e,i — j; w środku i na końcu wyrazu nieme
ea a
eá ał,au
éa,éu długie e
ei e
éi długie e
eo io,o
eoi ioj
eu długie e
fh nieme
gh tak jak dh (patrz wyżej)
í długie i
ia długie i,ia
iai długie i
io i
mh w; przed spółgłoską — ł
oi e
ph f
s s; w połączeniu z e,i — sz
sh h
th h
uai ui
ui łi,i

Akcent pada na pierwszą sylabę.
Nazwy angielskie — patrz Wielka Brytania

ISLANDIA

a a; przed ng — ou
á au
æ aj
au y,yj
dh jak angielskie th dźwięczne (np. w słowie father)
é je
ei,ey yj
f w; przed l,n — b; na początku wyrazów — f
g g; przed æ,e,i,y — j
h h; przed v — k
í długie i
k k; przed æ,e,i,y — kj
ll dl
n n; przed s — często nieme
nn nn; po akcentowanych samogłoskach i dwugłoskach — dn
ó długie o
ö pośrednie między o—e (jak niemieckie ö)
p p; przed s,t — f
rn dn
sk sk; przed æ,e,i,y — śdź
th jak angielskie th bezdźwięczne (np. w słowie think)
u pośrednie między o—e (jak niemieckie ö)
ú długie u
v w
ý długie i

Akcent pada zawsze na pierwszą sylabę

IZRAEL

ĕ bardzo krótkie e, na początku wyrazu często nieme
ḥ ch
kh ch
q k wymawiane z naciskiem
sh sz
ś s
ts c
v w
y j
' spółgłoski praktycznie nieme

Pozioma kreska nad samogłoską oznacza jej długość.
Akcent pada zwykle na sylabę ostatnią, rzadziej na przedostatnią

JAMAJKA
Patrz Wielka Brytania (język angielski)

JAPONIA

ch ć,ci
j dź,dzi
sh ś,si
w krótkie u zbliżone do ł (jak angielskie w w słowie well)
y j
z zbliżone do dz

Pozioma kreska nad samogłoską oznacza jej długość

JEMEN
Patrz Arabia Saudyjska

JORDANIA
Patrz Arabia Saudyjska

JUGOSŁAWIA

č cz
dj miękkie d (zbliżone do di)
lj miękkie l
nj ń
š sz
v w
ž ż

KAMBODŻA

â długie a
ch cz
é pośrednie między e—i
ê e
ḥ miękkie ch zbliżone do ś
ié ije (z akcentem na i)
nh ń
oe pośrednie między o—e (jak niemieckie ö)
v w

KAMERUN
Patrz Francja

KANADA
Nazwy angielskie — patrz Wielka Brytania; nazwy francuskie — patrz Francja

KATAR
Patrz Arabia Saudyjska

KENIA
Patrz Wielka Brytania (język angielski). W nazwach nieangielskich samogłoski wymawia się jak w języku polskim

KOLUMBIA
Patrz Hiszpania (z uwzględnieniem odrębności wymowy w Ameryce Łacińskiej)

KONGO (BRAZZAVILLE)
Patrz Francja

KONGO (KINSHASA)

dj dż
sh sz
tsh cz
v w
y j

Nazwy francuskie — patrz Francja

KOREAŃSKA REPUBLIKA LUDOWO-DEMOKRATYCZNA I REPUBLIKA KOREAŃSKA

č cz
dž dz
dži dzi
ŏ pośrednie między o—e (jak niemieckie ö)
v krótkie u zbliżone do ł (jak angielskie w w słowie well)
ž ż

KOSTARYKA
Patrz Hiszpania (z uwzględnieniem odrębności wymowy w Ameryce Łacińskiej)

KUBA
Patrz Hiszpania (z uwzględnieniem odrębności wymowy w Ameryce Łacińskiej)

KUWEJT
Patrz Arabia Saudyjska

LAOS

ch cz
ê e
e na końcu wyrazów prawie nieme
eu pośrednie między o—e (jak niemieckie ö)
ou u
u pośrednie między u—i (jak niemieckie ü)
v w
x s

LESOTHO
Patrz Wielka Brytania (język angielski). W nazwach nieangielskich samogłoski wymawia się jak w języku polskim. Poza tym:

c c
gh ch
q cg
x ck

LIBAN
Patrz Algeria

LIBERIA
Patrz Wielka Brytania (język angielski). W nazwach nieangielskich samogłoski wymawia się jak w języku polskim

LIBIA
Patrz Arabia Saudyjska

LIECHTENSTEIN
Patrz Niemiecka Republika Demokratyczna

LUKSEMBURG
Nazwy niemieckie — patrz Niemiecka Republika Demokratyczna; nazwy francuskie — patrz Francja

MAKAU
Nazwy chińskie — patrz Chiny; nazwy portugalskie — patrz Portugalia

MALAWI
Patrz Wielka Brytania (język angielski). W nazwach nieangielskich samogłoski wymawia się jak w języku polskim

MALEDIWY
Patrz India

MALEZJA (MALAJZJA)
Patrz Indonezja z wyjątkiem

j dj

MALGASKA REPUBLIKA (MADAGASKAR)
Patrz Francja.
Różnice w stosunku do wymowy francuskiej: spółgłoski wymawia się wszystkie, samogłoski — nie nosowo. Poza tym:

ai,ay aj
ao długie o
a'o osobno a+o
h h
j miękkie dz zbliżone do dź

MALI
Patrz Francja. Różnica w stosunku do wymowy francuskiej:

kr ch

MALTA

ċ cz
ġ dż
ħ zbliżone do ch
q słabo słyszalne k
v w
w krótkie u zbliżone do ł
x sz
z c
ż z

MAROKO
Patrz Algeria

MAURETANIA
Patrz Algeria

MAURITIUS
Nazwy francuskie — patrz Francja; nazwy angielskie — patrz Wielka Brytania

MEKSYK
Patrz Hiszpania (z uwzględnieniem odrębności wymowy w Ameryce Łacińskiej).
Różnice w stosunku do wymowy hiszpańskiej:

ll zbliżone do j
x w nazwach z języka Azteków — s (np. Xochimilco — Soczimilko, Texcoco — Teskoko, Tlaxcala — Tlaskala); w nazwach z języka Majów, głównie na Jukatanie — sz (np. Uxmal — Uszmal, Yaxchilán — Jaszczilan)

MONAKO
Patrz Włochy

MONGOLIA

č cz
dž dż
l l; w wyrazach z samogłoskami a,o,u — ł
ö pośrednie między o—e (jak niemieckie ö)
š sz
ü pośrednie między u—i (jak niemieckie ü)
v w
' znak zmiękczenia poprzedzającej spółgłoski

Podwojenie samogłoski (np. aa, öö,üü itp.) oznacza jej długość. Akcent w nazwach z pojedynczymi samogłoskami pada zwykle na pierwszą sylabę. Nazwy pisane z podwojonymi samogłoskami akcentuje się na pierwszej podwojonej (tzn. długiej) samogłosce

MOZAMBIK
Patrz Portugalia. W nazwach afrykańskich:

ch cz

NEPAL
Patrz India

NIEMIECKA REPUBLIKA DEMOKRATYCZNA, NIEMIECKA REPUBLIKA FEDERALNA I BERLIN ZACHODNI

ä e
äu oj
c przed a,o,ö,u,ü oraz spółgłoską — k
ch ch; po ai,ä,äu,e,ei,eu,i,l,n,ö,r,ü oraz w przyrostku -chen na końcu rzeczownika miękkie ch zbliżone do ś

ch na początku wyrazów pochodzenia francuskiego — sz (np. Charlottenburg — Szarlotenburg)
ch na początku wyrazów niekiedy — k (np. Cham — Kam; Christinenhof — Kristinenhof)
chs często ks
ck k
ei aj
eu oj
h po samogłoskach zwykle nieme; oznacza tylko długość poprzedzającej samogłoski
ie długie i
-ow na końcu nazwy — długie o zbliżone do ou
ö pośrednie między o — e
qu kw
s między samogłoskami i zwykle przed samogłoską — z
sch sz
sp na początku wyrazów — szp
ss s
st na początku wyrazów — szt
tsch cz
tz c
ü pośrednie między u — i
v zwykle f
z c

Podwojone spółgłoski (bb,dd, nn, tt itp.) wymawia się pojedynczo; oznaczają one tylko krótkość poprzedzającej samogłoski.
Akcent główny pada najczęściej na pierwszą sylabę

NIGER
Patrz Francja. Różnica w stosunku do wymowy francuskiej:

kr ch

NIGERIA
Patrz Wielka Brytania (język angielski). W nazwach nieangielskich samogłoski wymawia się jak w języku polskim

NIKARAGUA
Patrz Hiszpania (z uwzględnieniem odrębności wymowy w Ameryce Łacińskiej)

NORWEGIA i jej posiadłości

å długie o
æ e
au ey
c k; przed e,i,y — s
d d; po l,n,r oraz po długich samogłoskach i w końcówce -stad — nieme
e na końcu wyrazów i w końcówkach -en,-er,-et — nieme
eg przed l,n — ej
g g; przed i,ei,øi,y — j; przed t — k; w zestawieniu -ig — nieme
gj j
gn ngn
h h; przed j, v — nieme
k k; przed ei,i,y — kj
kj przed e,ø — ch
o o; jeśli nie akcentowane — długie u
ø pośrednie między o — e (jak niemieckie ö)
ø,øy oj
sj,skj sz
sk sk; przed e,i,j,øy,y — sz
u pośrednie między u — i (jak niemieckie ü); przed k,ng — u
v w
y pośrednie między u — i (jak niemieckie ü)
z s

Akcent pada na ogół na pierwszą sylabę

NOWA ZELANDIA
Patrz Wielka Brytania (język angielski)

OMAN
Patrz Arabia Saudyjska

OMAN AS-SULH
Patrz Arabia Saudyjska

PAKISTAN
Pakistan Wschodni — patrz India
Pakistan Zachodni:

ch cz
gh słabe gardłowe ch
j dż
kh ch
q k
sh sz
v w
y j; po spółgłoskach — aj

Pozioma kreska nad samogłoską oznacza jej długość. Nazwy angielskie — patrz Wielka Brytania

PANAMA
Patrz Hiszpania (z uwzględnieniem odrębności wymowy w Ameryce Łacińskiej)

PANAMSKIEGO KANAŁU STREFA
Nazwy angielskie — patrz Wielka Brytania; nazwy hiszpańskie — patrz Hiszpania

PARAGWAJ
Patrz Hiszpania (z uwzględnieniem odrębności wymowy w Ameryce Łacińskiej)

PERU
Patrz Hiszpania (z uwzględnieniem odrębności wymowy w Ameryce Łacińskiej)

POŁUDNIOWEJ AFRYKI REPUBLIKA
Nazwy w języku afrikaans — patrz Holandia, nazwy w języku angielskim — patrz Wielka Brytania.

Różnice wymowy języka afrikaans w stosunku do holenderskiej:

ee długie i
eu pośrednie między u — i (jak niemieckie ü)
oo długie u
y ej

W nazwach nieangielskich i nieafrykanerskich samogłoski wymawia się jak w języku polskim; poza tym:

c c
gh ch
q cg
x ck

PORTUGALIA

ã,ãe nosowe a (zbliżone do an w wyrazie awans)
ão nosowe a + ą
c k; przed e,i — s
ç s
ch sz; przed r — k; w nazwach afrykańskich — cz
e e; często, zwłaszcza nieakcentowane na końcu wyrazów — i
g g; przed e,i — ż
gue,gui ge,gi
h nieme
j ż
lh lj
m sprawia, że poprzedzająca ją samogłoska staje się nosowa (z wyjątkiem zestawień mb,mp)
n sprawia, że poprzedzająca ją samogłoska staje się nosowa (z wyjątkiem zestawień nd,nt)
nh ń
ô o
o o; na końcu wyrazów i nieakcentowane przed e,a — u; słowa pomocnicze do, dos,o,os — jak du,dusz,u, usz
õe ąj
qu przed e,i — k; przed a,o — kw
s na początku wyrazów — s; między samogłoskami — z; przed c,f,p,q,t,x, i na końcu wyrazów — sz; przed b,d,g,l,m,n,v — ż
x zwykle sz; pomiędzy e i samogłoską — z
z z; na końcu wyrazów ż

Akcent pada na ostatnią sylabę, natomiast w nazwach kończących się na a,e,o,s — na sylabę przedostatnią. Wyjątki od tej reguły oznacza się kreską (') nad akcentowaną samogłoską. Kreska ta oznacza również długość samogłoski

PUERTO RICO
Patrz Hiszpania (z uwzględnieniem odrębności wymowy w Ameryce Łacińskiej)

RODEZJA
Patrz Wielka Brytania (język angielski). W nazwach nieangielskich samogłoski wymawia się jak w języku polskim

RUANDA (RWANDA)
Patrz Kongo (Kinshasa)

RUMUNIA

ă e
c k; przed e,i — cz
ch k
e e; na początku wyrazów i po samogłosce — je
ea ja
g g; przed e,i — dż
gh g
i i,j; po c,g,ş — nieme; po ţ na końcu wyrazów słabo słyszalne
î y
j ż
oa ła
ş sz
ţ c
v w

Akcent w wyrazach, kończących się na a, na dwie lub trzy samogłoski albo na spółgłoskę, pada na ostatnią sylabę. W nazwach dwusylabowych, kończących się na ă,e oraz w nazwach kończących się na i, akcent pada na sylabę przedostatnią. W nazwach kończących się na -iţa, akcentuje się czwartą sylabę od końca. W pozostałych przypadkach akcent pada zwykle na trzecią sylabę od końca

SAHARA HISZPAŃSKA
Patrz Hiszpania.
Odrębności wymowy nazw niehiszpańskich:

ch zwykle sz, rzadziej cz, na końcu wyrazów często k
h h

SALWADOR
Patrz Hiszpania (z uwzględnieniem odrębności wymowy w Ameryce Łacińskiej)

SAMOA ZACHODNIE
Patrz Wielka Brytania (język angielski). W nazwach nieangielskich samogłoski wymawia się jak w języku polskim

SAN MARINO
Patrz Włochy

SENEGAL
Patrz Francja

SIERRA LEONE
Patrz Wielka Brytania (język angielski). W nazwach nieangielskich samogłoski wymawia się jak w języku polskim

SIKKIM
Patrz India

SINGAPUR
Patrz Indonezja, z wyjątkiem

j dj

SOMALIA

ch cz
j dż
sh sz
w krótkie u zbliżone do ł (jak angielskie w w słowie well)
y j

STANY ZJEDNOCZONE
Patrz Wielka Brytania (język angielski)

SUAZI
Patrz Wielka Brytania (język angielski). W nazwach nieangielskich samogłoski wymawia się jak w języku polskim

SUDAN
Patrz Arabia Saudyjska

SYJAM

ae e
ao au
ch cz
kh k z przydechem
ng nosowe n (jak w wyrazie awans)
oe pośrednie między o — e (jak niemieckie ö)
ph p z przydechem
tch zbliżone do ć lub tś
th t z przydechem
w krótkie u zbliżone do ł (jak angielskie w w słowie well)

SYRIA
Patrz Algeria

SZWAJCARIA
Nazwy niemieckie — patrz Niemiecka Republika Demokratyczna; nazwy francuskie — patrz Francja; nazwy włoskie — patrz Włochy

Nazwy retoromańskie (głównie w kantonie Gryzonia):

ai zbliżone do ej
aun zbliżone do eun
c k; przed e,i — c
ch zbliżone do tś lub ć
dsch dż
g g; przed e,i,ö,ü — di
gl gl; w zestawieniu gli oraz na końcu wyrazów przed e, ö,ü — lj
h w górnej Engadynie po i — zbliżone do ś
ö pośrednie między o — e (jak niemieckie ö)
s-ch szcz
sch sz
tg zbliżone do tś lub ć
ü pośrednie między u — i (jak niemieckie ü)
uo zbliżone do ue
z c

SZWECJA

å o
ä e
c k; przed e,i,y — s
d d; na początku wyrazów przed j — nieme
g g; przed ä,e,i,ö,y oraz po l,r — j; na początku wyrazów przed j — nieme
gn ngn
h h; przed j — nieme
k k; przed ä,e,i,ö,y — pośrednie między ć i cz
kj cz
l l; na początku wyrazów przed j — nieme
lg na końcu wyrazów — lj
mn na końcu wyrazów — m
o przy wymowie krótkiej — o; przy wymowie długiej — u
ö pośrednie między o — e (jak niemieckie ö)
q k
r r; przed d,n,s,t — często nieme
sj,skj,stj sz
sk sk; na początku wyrazów przed ä,e,i,ö,y — sz
ti w końcówce -tion — cz
tj ć
u pośrednie między u — e (zbliżone do niemieckiego ü)
v w
y pośrednie między u — i (jak niemieckie ü)
z s

Akcent z reguły pada na pierwszą sylabę

ŚRODKOWOAFRYKAŃSKA REPUBLIKA
Patrz Francja

TANZANIA
Patrz Wielka Brytania (język angielski). W nazwach nieangielskich samogłoski wymawia się jak w języku polskim

TOGO
Patrz Francja

TRYNIDAD I TOBAGO
Patrz Wielka Brytania (język angielski)

TUNEZJA
Patrz Algeria

TURCJA

- **â** długie a
- **c** dż
- **ç** cz
- **ğ** słabo słyszalne; między samogłoskami — prawie j
- **ı** y
- **î** długie i
- **j** ż
- **l** zwykle ł; przed i,e,ö,ü — l
- **ö** pośrednie między o—e (jak niemieckie ö)
- **ş** sz
- **û** długie u
- **ü** pośrednie między u—i (jak niemieckie ü)
- **v** w
- **y** j

UGANDA
Patrz Wielka Brytania (język angielski). W nazwach nieangielskich samogłoski wymawia się jak w języku polskim

URUGWAJ
Patrz Hiszpania (z uwzględnieniem odrębności wymowy w Ameryce Łacińskiej)

WATYKAN
Patrz Włochy

WENEZUELA
Patrz Hiszpania (z uwzględnieniem odrębności wymowy w Ameryce Łacińskiej)

WĘGRY

- **a** o
- **á** a długie
- **cs** cz
- **cz** c
- **é** e długie
- **gy,ggy** d'(dź); d'd'(dźdź)
- **í** i długie
- **ly,lly** j,jj
- **ny** ń
- **ó** o długie
- **ö** pośrednie między o—e (jak niemieckie ö)
- **ő** pośrednie między o—e (długie niemieckie ö)
- **s** sz
- **sz,ssz** s,ss
- **ty,tty** t'(ć),t't'(ćć)
- **ú** u (długie)
- **ü** pośrednie między u—i (jak niemieckie ü)
- **ű** pośrednie między u—i (długie niemieckie ü)
- **v** w
- **zs** ż

Akcent pada na pierwszą sylabę

WIELKA BRYTANIA i jej posiadłości
W Wielkiej Brytanii, oprócz urzędowego języka angielskiego, jest jeszcze w użyciu język szkocki i walijski. Ponieważ w nazwach geograficznych na terenie Szkocji i Walii jest dużo słów w miejscowym języku, podaje się poniżej wymowę dla wszystkich trzech języków

a n g i e l s k i

samogłoski długie:

- **a,ai,ay,ei,ey** ej
- **e,ee,ea,eo,ie** i
- **i,y** zwykle aj
- **o,oa** ou
- **oo** u
- **ou,ow** au
- **u,eu,ew** ju

samogłoski krótkie:

- **a** e
- **u** a

spółgłoski:

- **c** k; przed e,i,y — s
- **ch** cz
- **g** g; przed e,i — zwykle dż
- **j** dż
- **qu** kw
- **sh** sz
- **th** jeśli bezdźwięczne: zbliżone do seplenionego s, wymawianego z końcem języka ułożonym płasko między zębami (np. w słowie think)
  jeśli dźwięczne: zbliżone do seplenionego z, wymawianego z końcem języka ułożonym płasko między zębami (np. w słowie father)
- **v** w
- **w** krótkie u zbliżone do ł
- **y** j

s z k o c k i

- **ai,ea** a
- **aibh** na końcu wyrazu — u
- **ao,èa** e
- **aoi** długi dźwięk pośredni między u—i (jak niemieckie długie ü)
- **eo** długie o
- **io,ìo** długie i
- **bh,mh** obok e,i — w; obok a,o,u — ł
- **c** k
- **ch** silne ch
- **dh** na końcu wyrazu — zwykle słabe ch; na początku wyrazu i przed e,i — j
- **fh** nieme
- **gh** słabe ch
- **ph** f
- **s** s; przed e,i — sz
- **sh** h
- **t** przed e — zbliżone do cz
- **th** h
- **z** przed e,i — zbliżone do ż

Akcent pada na pierwszą sylabę

w a l i j s k i

- **ae,ai,au,ei,eu,ey** zbliżone do aj
- **aw** au
- **c,cc** k
- **dd** jak angielskie th dźwięczne (np. w słowie father)
- **f** w
- **ff** f
- **iw** ju
- **ll** zbliżone do bezdźwięcznego hl
- **oe** oj
- **si** przed samogłoską — sz
- **u** zbliżone do ej, czasem długie i
- **uw,yw** ju
- **w** u; w zestawieniach gwy i chwy — w

Akcent pada na przedostatnią sylabę

WIETNAMU, DEMOKRATYCZNA REPUBLIKA I REPUBLIKA WIETNAMU

- **ă** krótkie a
- **â** pośrednie między a—e
- **ai,ay** aj
- **ao** au
- **c** k
- **ch** zbliżone do ć
- **d** zbliżone do z
- **đ,Đ** d
- **ê** zbliżone do ej
- **g** g; przed i,y — zbliżone do ż
- **ḥ** zbliżone do ś
- **ng** nosowe n (jak w wyrazie dingo)
- **nh** ń
- **ô** długie o zbliżone do ou
- **ơ** pośrednie między o—e (jak długie niemieckie ö)
- **oa,oai** ua,uaj (zbliżone do ła, łaj)
- **ph** f
- **qu** kw
- **s** sz
- **tr** zbliżone do tś
- **ư** pośrednie między u—i (jak niemieckie ü)
- **x** s
- **v** w
- **y** długie i

Przy zestawieniu trzech samogłosek obok siebie — pierwszej się nie wymawia

WŁOCHY

- **c,cc** k; przed e,i — cz
- **ch,cch** k,kk
- **g,gg** g; przed e,i — dż
- **gh,ggh** g,gg
- **gli** przed samogłoską — lj; na końcu wyrazów — lji; w pozostałych przypadkach — gli
- **gn** ńj
- **h** nieme
- **qu** ku
- **s** s; między samogłoskami — z
- **sc,sch** przed a,o,u — sk; przed e,i — sz
- **v** w
- **z** c; na początku wyrazów, między samogłoskami i po n — zwykle dz
- **zia,zio** cja,cjo

Akcent pada na sylabę przedostatnią. Wyjątki od tej reguły oznaczone są kreską (`) lub (') nad samogłoską sylaby akcentowanej

WYBRZEŻE KOŚCI SŁONIOWEJ
Patrz Francja

ZAMBIA
Patrz Wielka Brytania (język angielski). W nazwach nieangielskich samogłoski wymawia się jak w języku polskim

ZJEDNOCZONA REPUBLIKA ARABSKA (EGIPT)
Patrz Arabia Saudyjska

ZWIĄZEK RADZIECKI (z wyjątkiem nazw miejscowych w Estońskiej, Litewskiej i Łotewskiej SRR)

- **'a** ia
- **č** cz
- **e** ie; po c,č,l,š,ž oraz zwykle w nazwach niesłowiańskich — e
- **i** i; po c,č,š,ž — y
- **l** ł; przed 'a,e,i,'o,'u — l
- **l'** l
- **n'** ń
- **'o** io
- **s'** miękkie s (zbliżone do ś)
- **š** sz
- **t'** miękkie t (zbliżone do ć)
- **'u** iu
- **v** w
- **ž** ż
- **'** znak miękkości poprzedzacej go spółgłoski

ZSRR — ESTOŃSKA SRR

- **ä** e
- **ö** pośrednie między o—e (jak niemieckie ö)
- **õ,ô** zbliżone do y
- **s** s; po samogłoskach — z
- **ss** zbliżone do ś
- **v** w

Podwojenie samogłoski oznacza jej długość.
Akcent pada na pierwszą sylabę

ZSRR — LITEWSKA SRR

- **ą** lekko nosowe a (jak w wyrazie awans)
- **č** cz
- **ė** pośrednie między e—y
- **ę** lekko nosowe e
- **į** lekko nosowe i (jak w wyrazie dingo)
- **š** sz
- **ū** długie u
- **ų** lekko nosowe u (jak w wyrazie bunkier)
- **y** długie i
- **ž** ż

ZSRR — ŁOTEWSKA SRR

- **č** cz
- **ģ, Ģ** miękkie g (prawie d')
- **ķ** miękkie k (prawie t')
- **ļ** miękkie l (prawie li)
- **ņ** ń
- **o** uo
- **ŗ** miękkie r (r')
- **š** sz
- **ž** ż

Pozioma kreska nad samogłoską oznacza jej długość.
Akcent pada na pierwszą sylabę

SŁOWNIK NAZW I OKREŚLEŃ GEOGRAFICZNYCH

Niniejszy słownik zawiera w porządku alfabetycznym wybór spotykanych na mapach Atlasu Świata nazw i określeń obcojęzycznych, z podaniem ich znaczenia w języku polskim. Określenia takie występują bądź jako wyrazy samodzielne (np. mountains — góry), bądź też wchodzą w skład nazw złożonych, stanowiąc ich część (np. Uusikaupunki składa się z wyrazów uusi — nowy i kaupunki — miasto, co znaczy Nowe Miasto).

Po każdym wyrazie podano w nawiasach język, w którym on występuje. Ponieważ szereg języków nie ogranicza się do jednego tylko kraju (np. angielski, arabski, hiszpański, portugalski), z drugiej zaś strony istnieją państwa wielojęzyczne (np. Belgia, Chiny, India, Szwajcaria, ZSRR), należy w przypadku wątpliwości sięgać do map języków świata (str. 35), kontynentów (str. 80, 218, 269, 297), lub nawet do map językowych, poświęconych poszczególnym krajom wielojęzycznym. Pozwoli to upewnić się, czy szukana nazwa lub określenie zostało właściwie zidentyfikowane.

Istnieją też przypadki, że niektóre nazwy rozpowszechniły się poza obszarem języka, z którego pochodzą. Tak np. perski wyraz ābād, oznaczający osiedle, spotykany jest w radzieckiej Azji Środkowej (Leninabad), Afganistanie (Jalālābād), Pakistanie (Islāmābād) i Indii (Murādābād). Dlatego w słowniku w tego rodzaju sytuacjach podano czasem dodatkowe objaśnienie co do zasięgu występowania danego wyrazu.

Pamiętać również należy, że mimo częstych zmian granic i wielkich migracji ludów, jakie przeżywała ludzkość w swojej historii, nazwy geograficzne charakteryzują się na ogół dużą trwałością, zachowując swoją pierwotną postać nawet wtedy, gdy język, z którego pochodzą, dawno już na danym obszarze został zastąpiony przez inny. Jednym z wielu przykładów tego mogą być bardzo liczne nazwy hiszpańskie w południowo-zachodniej części Stanów Zjednoczonych, która jeszcze w pierwszych dziesięcioleciach XIX wieku była posiadłością Hiszpanii (np. góry Sierra Nevada w Kalifornii znaczą po hiszpańsku Góry Śnieżne). Wskazane jest więc także korzystanie z map zmian podziału politycznego kontynentów.

Skróty nazw języków

afg.	— afgański
afr.	— afrykanerski (Rep. Pd. Afryki)
alb.	— albański
amh.	— amharski (Etiopia)
ang.	— angielski
arab.	— arabski
beng.	— bengalski (wsch. India, Pakistan Wsch.)
berb.	— berberyjski (pn. zach. Afryka)
birm.	— birmański
bułg.	— bułgarski
bur.	— buriacki (ZSRR)
chant.	— chantyjski (ZSRR)
chiń.	— chiński
czesk.	— czeski
duń.	— duński
est.	— estoński (ZSRR)
fiń.	— fiński
flam.	— flamandzki (Belgia)
franc.	— francuski
grec.	— grecki
gruz.	— gruziński (ZSRR)
gudż.	— gudżeracki (zach. India)
hebr.	— hebrajski (Izrael)
hindi	— hindi (India)
hiszp.	— hiszpański
hol.	— holenderski
irl.	— irlandzki
isl.	— islandzki
jak.	— jakucki (ZSRR)
jap.	— japoński
jaw.	— jawajski (Indonezja)
kamb.	— khmerski (Kambodża)
kan.	— kannara (pd. India)
kaz.	— kazachski (ZSRR)
kirg.	— kirgiski (ZSRR)
komi	— komi (ZSRR)
koreań.	— koreański
lao.	— laotański (Laos)
lap.	— lapoński (Finlandia, Norwegia, Szwecja, ZSRR)
lit.	— litewski (ZSRR)
łot.	— łotewski (ZSRR)
mac.	— macedoński (pd. Jugosławia)
mal.	— malajski (Indonezja, Malezja)
malajal.	— malajalski (pd. India)
malg.	— malgaski (Madagaskar)
mandż.	— mandżurski (Chiny)
marathi	— marathi (zach. India)
mari	— maryjski (ZSRR)
mong.	— mongolski
niem.	— niemiecki
nien.	— nieniecki (ZSRR)
norw.	— norweski
pers.	— perski
port.	— portugalski
ros.	— rosyjski
rum.	— rumuński
serb.chorw.	— serbsko-chorwacki (Jugosławia)
słow.	— słowacki
syng.	— syngaleski (Cejlon)
szkoc.	— szkocki
szwed.	— szwedzki
tadż.	— tadżycki (ZSRR)
tai	— tai (Syjam)
tamil.	— tamilski (pd. India)
telugu	— telugu (pd. India)
tur.	— turecki
turkm.	— turkmeński (ZSRR)
tursk.	— grupa turska (ZSRR, zach. Chiny, pn.zach. Iran)
tuw.	— tuwiński (ZSRR)
tybet.	— tybetański (Chiny)
ujg.	— ujgurski (zach. Chiny)
urdu	— urdu (Pakistan Zach.)
wal.	— walijski
węg.	— węgierski
wiet.	— wietnamski
włosk.	— włoski

A

á (isl.) — rzeka
å (duń., norw., szwed.) — potok, rzeka
a'āla (arab.) — górny
āb (pers.) — rzeka, woda
ababa (amh.) — kwiat
ābād, abad (pers.) — osiedle, miasto (także w Afganistanie, Indii, Pakistanie i ZSRR)
ābār (arab.) — studnie
abbey (ang.) — opactwo
'abd (arab.) — człowiek, sługa
abha (irl.) — rzeka
aboū, abū (arab.) — ojciec
abyāḍ, abiad (arab.) — biały
achal (hindi) — góra, góry
achali (gruz.) — nowy
Acker (niem.) — rola
açores (port.) — jastrzębie
ada, adası (tur.) — wyspa
adalar (tur.) — wyspy
addis (amh.) — nowy
adi (amh.) — ród, wieś
adrar (berb.) — góry
afon (wal.) — rzeka
ağaç (tur.) — drzewo
agro (włosk.) — rola, pole
agua (hiszp.) — woda
água (port.) — woda
aguelman (berb.) — źródło
agulha (port.) — igła
aḥmar (arab.) — czerwony
aigue (franc.) — woda (w dialekcie pd. Francji)
aiguille (franc.) — ostry szczyt, iglica
'aïn (arab.) — źródło
aing (birm.) — jezioro
air (mal.) — rzeka
airport (ang.) — port lotniczy
aït (berb.) — ród (synowie)
aiz (łot.) — za
ajjer (berb.) — skała
ak, aq (tur., tursk.) — biały
åker (szwed.) — rola, pole
akrōtērion (grec.) — przylądek
ala (fiń.) — dolny
ala (tur., tursk.) — pstry
alag (mong.) — pstry
alb (rum.) — biały
albo, alba (hiszp.) — biały, -a
alcalá (hiszp.) — zamek, fortyfikacja
alegre (port.) — ożywiony, wesoły
alföld (węg.) — nizina
'ālī (arab.) — wysoki
alin (mandż.) — góry
alma (kaz.) — jabłko
almadén (hiszp.) — kopalnia
alt (niem.) — stary
altan (mong.) — złoto, złoty
altiplano, altiplanicie (hiszp.) — płaskowyż
alto, alta (hiszp., port., włosk.) — wysoki, -a
altopiano (włosk.) — płaskowyż, wyżyna
altyn (tursk.) — złoty
älv (szwed.) — rzeka
aly (jak.) — dolina
am, an (niem.) — przy, nad
an (irl.) — rzeka
anak (mal.) — dziecko
äng (szwed.) — łąka
angeles (hiszp.) — anioły
anger (norw.) — wąska zatoka
angu (birm.) — przylądek
ánō (grec.) — górny
anse (franc.) — zatoka
antarip (hindi, urdu) — przylądek
ao (tai) — zatoka
apus (rum.) — zachód
aqueduct (ang.) — wodociąg
aral (tursk.) — wyspa
archipel (franc.) — archipelag
archipelago (ang.) — archipelag
archipiélago (hiszp.) — archipelag
'arḍ (arab.) — kraina
arena (hiszp.) — piasek, obszar, wybrzeże
arquipélago (port.) — archipelag
arrecife (hiszp.) — skalista rafa
arroio (port.) — strumień
arroyo (hiszp.) — strumień
aru (syng.) — rzeka
ås (duń., norw., szwed.) — wzgórze, podłużne wzgórze
asouad (arab.) — czarny
asunción (hiszp.) — wniebowzięcie
ata (tursk.) — ojciec
áth, átha (irl.) — bród
au (birm.) — zatoka
-au, Aue (niem.) — niwa
aul (tursk.) — obozowisko, osiedle
aur (hindi) — i
aust-, austra (norw.) — wschodni
austral (hiszp.) — południowy
austur (isl.) — wschodni
'āvīv (hebr.) — wiosna
avtonomnyj, avtonomnaja (ros.) — autonomiczny, -a
'ayn (arab.) — źródło
'azīb (arab.) — młodzieniec, panna
azraq (arab.) — błękitny
azul (port.) — niebieski
azur (franc.) — lazurowy

B

baai (afr., hol.) — zatoka
baatar (mong.) — bohater
bāb (arab.) — brama, wrota
băc (wiet.) — północny
Bach (niem.) — strumień
back (ang.) — tylny
bäck (szwed.) — strumień
backe (szwed.) — wzgórze
Bad (niem.) — zdrojowisko, kąpielisko
bad (ang.) — zły
bad (szwed.) — zdrojowisko, kąpielisko
bádh (irl.) — zatoka
bādiyat (arab.) — pustynia
bæk (duń.) — strumień
bælt (duń.) — cieśnina
bær (isl.) — miasto
baga (mong.) — mały
bagno, bagni (włosk.) — zdrojowisko, -a
bagnole (franc.) — chata
baharu (mal.) — nowy
bahçe (tur.) — ogród
bahía (hiszp.) — zatoka
baḥr (arab.) — morze, jezioro, wielka rzeka
baḥrī (arab.) — północny, nadmorski
bai (chiń.) — biały
băi (rum.) — zdrojowisko, kąpielisko
baía (port.) — zatoka
baie (franc.) — zatoka
baigne, bain (franc.) — zdrojowisko, kąpielisko
baile (irl.) — miasto, osiedle
baixa (port.) — obniżenie, płycizna
baixo (port.) — dolny
bajan (mong.) — bogaty
bajo, baja (hiszp.) — niski, -a; dolny, a
bajo, bajos (hiszp.) — obniżenie, płycizna
bālā (pers., urdu) — wysoki, górny
ballon (franc.) — kopulasta góra (w Wogezach)
balneario (hiszp.) — kąpielisko
baltă (rum.) — płytkie jezioro, bagno
baltas (lit.) — biały
ban (wiet., lao., tai) — wieś
ban (hindi, urdu) — las
bañado (hiszp.) — bagno
banc (franc.) — ławica, płycizna
banco (hiszp.) — ławica, płycizna
band (afg.) — łańcuch górski, tama (także w Pakistanie Zach.)
bandao (chiń.) — półwysep
bandar (arab., pers., mal.) — port, zatoka (także w Pakistanie Zach.)
banī (arab.) — ród (synowie)
banja (bułg., serb.chorw.) — kąpielisko
bank (ang., norw.), Bank (niem.) — ławica, płycizna
banka (ros.) — ławica, płycizna
baño (hiszp.) — kąpielisko
bánya (węg.) — kopalnia
bara, bari (hindi, urdu) — wielki
barão (port.) — baron
barat (mal.) — zachodni
barisan (mal.) — łańcuch górski
barragem (port.) — zapora wodna
baruun (mong.) — zachodni
bas, basse (franc.) — niski, -a; dolny, -a
basin (ang.) — kotlina, basen
bassin (franc.) — basen, kotlina
batang (mal.) — rzeka
bāṭin (arab.) — obniżenie
bāṭlāq (pers.) — bagno
batu (mal.) — skała
bay (ang.) — zatoka
bāzār, bazar (pers., hindi, urdu) — targowisko
bé (malg.) — wielki
beach (ang.) — plaża, wybrzeże piaszczyste
béal (irl.) — ujście
bear (ang.) — niedźwiedź
beau, beaux (franc.) — piękny, -e
beck (ang.) — potok
Becken (niem.) — kotlina
beek (flam., hol.) — strumień
bĕ'ēr (hebr.) — studnia
bei (niem.) — przy, koło
bei (chiń.) — północny, północ
beïdā' (arab.) — biały
beinn (szkoc.) — góra, szczyt
beira (port.) — wybrzeże
beit (hebr.) — dom
bel, belle (franc.) — piękny, -a
beli, bela, bijelo (serb. chorw.) — biały, -a, -e
bello, bella (hiszp., włosk.) — piękny, -a
belo- (ros.) — biało-
belo, bela (port.) — piękny, -a
belső (węg.) — wewnętrzny
belt (ang.) — pas, strefa
bělý, bělá, bělé (czesk.) — biały, -a, -e

belyj, belaja, beloje (ros.) — biały, -a, -e
ben (arab.) — syn
ben (szkoc.) — góra, szczyt
bender (Somalia) — port
benī (arab.) — ród (synowie)
beo- (serb.chorw.) — biało-
bérc (węg.) — góra
bereg (ros.) — brzeg, wybrzeże
berek (węg.) — lasek
berg, berget (norw., szwed.) — góra, skała
berg, berge (afr., hol.), Berg, Berge (niem.) — góra, -y
Bergland (niem.) — wysokie wzgórza, pogórze, góry
berzekh (arab.) — przylądek
besar (mal.) — wielki
bet (gudż., marathi) — wyspa
bey, beyler (tur.) — pan, panowanie
bhūm (hindi, urdu) — kraina
bianco, bianca (włosk.) — biały, -a
bielý, bielá, bielé (słow.) — biały, -a, -e
biên (wiet.) — morze
big (ang.) — wielki
bight (ang.) — zatoka
bílý, bílá, bílé (czesk.) — biały, -a, -e
bi'r (arab.) — studnia
birket (arab.) — jezioro
Bischofs- (niem.) — biskupi
bistrica (serb. chorw.) — bystrza
bjerg, bjerge (duń.) — góra, -y
bjørn (norw.) — niedźwiedź
black (ang.) — czarny
blanc, blanche (franc.) — biały, -a
blanco, blanca (hiszp.) — biały, -a
blank (flam., hol.) — biały
blato (serb. chorw.) — bagno
blau (niem.) — niebieski, błękitny
bleu (franc.) — niebieski, błękitny
blue (ang.) — niebieski, błękitny
bluff (ang.) — urwista krawędź, skałka
bo (szwed.) — budynek, dom
bo (chiń.) — biały
bô (wiet.) — kraina
boca (hiszp., port.) — ujście, zatoka
bocage (franc.) — żywopłot
bocca, bocche (włosk.) — ujście
bocht (hol.) — zatoka
Bodden (niem. gwarowe) — zatoka
boezem (hol.) — zatoka
bogaz (tursk.) — cieśnina
boğaz, boğazı (tur.) — cieśnina
bogdo (mong.) — wzniosły, święty
bōghāz (arab.) — cieśnina
bois (franc.) — las, lasek
boloto (ros.) — bagno
bol'šoj, bol'šaja, bol'šoje (ros.) — wielki, -a, -ie
bom, boa (port.) — dobry, -a; piękny, -a
bor (mong.) — szary
bor (ros.) — bór
bordj (arab.) — fort, zamek
boreal (hiszp.) — północny
borg (duń., isl., norw., szwed.) — zamek, gród, miasto
borgo (włosk.) — miasteczko, przedmieście
borj (arab.) — fort, zamek
Born (niem.) — źródło, zdrój
borough (ang.) — miasto, miasteczko
bos (afr., hol.) — zagajnik, las
bosch (hol.) — zagajnik, las
botn (norw.) — dno doliny
botten (szwed.) — dno doliny
boū (arab.) — ojciec
bouche (franc.) — ujście
bourg (franc.) — miasteczko
bourne (ang.) — potok okresowy
brána (czesk.) — brama
branch (ang.) — ramię rzeki
branco, branca (port.) — biały, -a
braț, brațul (rum.) — ramię rzeki
bratt (norw.) — stromy
bravo, brava (hiszp.) — dziki, -a; burzliwy, -a
bre, breen (norw.) — lodowiec
bredning (duń.) — zalew
briag (bułg.) — brzeg
bridge (ang.) — most
bro (duń., norw., szwed.) — most
brod (czesk., ros.) — bród
bron (afr., hol.) — źródło
brønn (norw.) — źródło, studnia
brook (ang.) — strumień
-brough (ang.) — miasteczko
brown (ang.) — brunatny
bru (norw.) — most
brú (isl.) — most
Bruch (niem.) — bagno
Brücke (gwarowe — Bruck) (niem.) — most
brug (afr., hol.) — most
brugge (flam.) — most
bruk (norw., szwed.) — huta
brunn (szwed.) — źródło, studnia
Brunnen (gwarowe — Bronn, Brunn) (niem.) — zdrój, źródło, studnia
brygga (szwed.) — most, nabrzeże
brygge (norw.) — most, nabrzeże
bū (arab.) — ojciec
Bucht (niem.) — zatoka
buchta (ros.) — zatoka
bueno, buena (hiszp.) — dobry, -a
buffalo (ang.) — bawół
bugt (duń.) — zatoka
buḥayrat, buḥeiret (arab.) — jezioro
bukit (mal.) — góra, góry
bukt, bukta, bukten (norw., szwed.) — zatoka
bulag (mong.) — źródło
bulak (tursk.) — źródło
būr (arab.) — port
Burg (niem.), burg (afr.) — zamek, gród
burgh (ang.) — miasto, osiedle
buri (tai) — miasto
burnu, burun (tur.) — przylądek
burq (arab.) — zamek, wieża
-bury (ang.) — gród, miasto
büyük (tur.) — wielki
by (duń., norw., szwed.), byen (norw.) — osiedle
bygd (norw., szwed.) — kraina, okolica

C

caballero (hiszp.) — jeździec, kawaler, rycerz
cabeço (port.) — szczyt, wzgórze
cabeza (hiszp.) — głowa, szczyt
cabo (hiszp., port.) — przylądek, kraniec
cachoeira (port.) — wodospad, progi
cagaan (mong.) — biały
cajdam (tybet.) — słone bagno
caliente (hiszp.) — gorący
camp (ang.) — obozowisko
campagna (włosk.) — pole, równina
campagne (franc.) — pole
campiña (hiszp.) — pole, kraina
campo (hiszp., port., włosk.) — pole, pustkowie
cañada, cañadon (hiszp.) — ciaśnina; w Argentynie — rozmyta dolina
canáil (irl.) — kanał
canal (ang., franc., hiszp., port., rum.) — kanał
canale (włosk.) — kanał
cañon (hiszp.) — kanion
canyon (ang.) — kanion
cao nguyên (wiet.) — płaskowyż
cap (franc.) — przylądek
cape (ang.) — przylądek
capo (włosk.) — przylądek
carn (szkoc.) — kopiec kamienny
casa (hiszp., port., włosk.) — dom
casale (włosk.) — folwark, przysiółek
castel, castello (włosk.) — zamek, gród
castelo (port.) — zamek, gród
castle (ang.) — zamek
castro (hiszp., port.) — fort, twierdza
catena (włosk.) — góry
causse (franc.) — wyżyna krasowa
cave, cavern (ang.) — jaskinia
cay (ang.) — wysepka piaszczysto-koralowa
çay, çayı (tur.) — strumień, rzeka
cayo (hiszp.) — wysepka piaszczysto-koralowa
ceann (irl.) — przylądek
center (ang.) — ośrodek
central (ang., franc., hiszp.) — środkowy, centralny
cerkov' (ros.) — cerkiew
černi, černo (bułg.) — czarny, -e
černo- (ros.) — czarno-
černý, černá, černé (czesk.) — czarny, -a, -e
cerro (hiszp.) — wysoka góra, turnia (w Ameryce)
červený, červená, červené (czesk.) — czerwony, -a, -e
český, česká, české (czesk.) — czeski, -a, -ie
çeşme (tur.) — źródło
-cester, -chester (ang.) — obóz warowny, twierdza
chaan (mong.) — książę, cesarz
chain (ang.) — pasmo, łańcuch
châine (franc.) — pasmo, łańcuch
chaja (jak.) — góra
chām (arab.) — północny
chamar (bur.) — nos, skała
chandī (hindi) — srebrny
chang (chiń.) — długi
changaj (mong.) — lesiste góry
channel (ang.) — szeroka cieśnina, zatoka
chapada (port.) — wyżyna
chapelle (franc.) — kaplica
char (mong.), chara (bur.) — czarny
charqī (arab.) — wschodni
chashmeh (pers.) — źródło
château, châtel (franc.) — zamek
chaung (birm.) — rzeka
chcheri (tamil.) — miasto
cheikh (arab.) — szejk (tytuł arabski)
chem (tuw.) — rzeka
cheng (chiń.) — mur, miasto
chhōtā (hindi, urdu)—mały, dolny
chhu (tybet.) — rzeka
chi (chiń.) — staw
chiang (tai) — miasto
chingan (mong.; xingan w pisowni chiń.) — lesiste góry z bagnami
chiquito, chiquita (hiszp.) — mały, -a
chöch (mong.) — niebieski
choj (nien.) — góra, tundra
cholm (ros.) — wzgórze
čhŏn (koreań.) — rzeka, wieś
chongor (mong.) — wąwóz górski
choroo (mong.) — deszcz
chott (arab.) — słone bagno
chrebet (ros.) — pasmo górskie
church (ang.) — kościół
chute (franc.) — wodospad
chutor (ros.) — odosobnione gospodarstwo
ciche (gruz.) — twierdza
ciems (łot.) — wioska
ciénaga (hiszp.) — bagno
čierný, čierná, čierné (słow.) — czarny, -a, -e
cill (irl.) — kościół
čim (tursk.) — szuwary
cima (hiszp., włosk.) — szczyt
cime (franc.) — szczyt
cîmp, cîmpia (rum.) — pole, równina
čink (turkm.) — krawędź
città (włosk.) — miasto
city (ang.) — miasto
ciudad (hiszp.) — miasto
claro, clara (port.) — jasny, -a
cliff (ang.) — urwisko, krawędź
cnoc (irl., szkoc.) — góra
co (tybet.) — jezioro
coast (ang.) — wybrzeże
coastal (ang.) — nadbrzeżny
col (franc., włosk.) — przełęcz
colle (włosk.) — przełęcz
colli (włosk.) — wzgórza
collina (włosk.) — wzgórze
colline (franc.) — wzgórze
colonia (hiszp.) — nowe osiedle, nowa dzielnica
colorado, colorada (hiszp.) — kolorowy, -a; czerwony, -a
comandante (hiszp.) — komendant
combe (franc.) — wąwóz górski
comendador (port.) — zarządca
commodore (hiszp.) — komandor
conceição (port.) — poczęcie
concepción (hiszp.) — poczęcie
copper (ang.) — miedź
cordillera (hiszp.) — pasmo górskie
corn (ang.) — zboże
corno (włosk.) — szczyt
černyj, černaja, černoje (ros.) — czarny, -a, -e
coronel (hiszp., port.) — pułkownik
corral (hiszp.) — zagroda
cortina (włosk.) — sad
costa (hiszp.) — wybrzeże
côte (franc.) — wybrzeże, krawędź, zbocze
coteau (franc.) — krawędź, wzgórze
cove (ang.) — zatoka
coxilha (port.) — grzbiet górski, pasmo wzniesień
crater (ang.) — krater
creek (ang.) — strumień, wąska zatoczka
crêt (franc.) — szczyt, grzbiet
crkva (serb. chorw.) — kościół, cerkiew
crni, crna, crne (serb. chorw.) — czarny, -a, -e
croce (włosk.) — krzyż
croix (franc.) — krzyż
cross (ang.), crossing (ang.) — krzyż, skrzyżowanie
cruz (hiszp., port.) — krzyż
csatorna (węg.) — kanał
cuan (irl.) — zatoka, port
cửa sông (wiet.) — ujście rzeki
cuchilla (hiszp.) — grzbiet górski, pasmo wzniesień
cuenca (hiszp.) — dolina górska, obszar nadrzeczny
cueva (hiszp.) — jaskinia
cu lao (wiet.) — wyspa
cun (chiń.) — wieś
current (ang.) — prąd, rzeka

D

da, dai (chiń.) — wielki
daal (hol.) — dolina
daban (bur.) — przełęcz, góra
dag (tursk.) — góra, góry
dağ, dağı (tur.) — góra
dāgh (tursk.) — góra, góry
dağlar, dağları (tur.) — góry
daïa (arab.) — bagno
dake (jap.) — góra
dakshin (hindi) — południowy
dal (afr., duń., norw., szwed.) — dolina
dala (kaz.) — step, równina
dale (ang.) — szeroka dolina
dalur (isl.) — dolina
dałaj (mong.) — duże jezioro, morze, rozległy
dam (ang., hol.) — zapora, wał ochronny
dan (koreań.) — przylądek
danau (mal.) — jezioro
dao (chiń.) — wyspa
đảo (wiet.) — wyspa
dār (arab.) — dom, okolica
daryā (pers.) — rzeka, morze (w pisowni daria, darja — także w ZSRR i zach. Chinach)
daryācheh (pers.) — jezioro
daš (tursk.) — kamień, skała
dasht (afg., pers.) — pustynia, step
dataran tinggi (mal.) — wyżyna
date (jap.) — pałac, gospoda
dawḥat (arab.) — zatoka
deal (rum.) — wzgórze, wzniesienie
dealurile (rum.) — wzgórza, wyżyna
debra (amh.) — wzgórze
deep (ang.) — głębia
deïr (arab.) — klasztor
de jos (rum.) — dolny
dél (węg.) — południowy
delger (mong.) — rozszerzać się
demir (tur.) — żelazo
deniz, denizi (tur.) — morze
dent (franc.) — ząb, ostry szczyt
deo (hindi) — bóg
đèo (wiet.) — przełęcz
depresiunea (rum.) — obniżenie
depression (ang.), dépression (franc.) — depresja, obniżenie
dera (hindi, urdu) — dom, świątynia
dere, deresi (tur.) — dolina, strumień
desert (ang.) — pustynia
desh (hindi) — kraina
desierto (hiszp.) — pustynia
de sus (rum.) — górny
deti (alb.) — morze
détroit (franc.) — cieśnina
dēva, dēvī (hindi) — bóg, bogini
dhār (hindi, urdu) — pasmo górskie
dian (chiń.) — schronienie, pałac, świątynia
diep (hol.) — głębia
dijk (hol.) — grobla, wał ochronny
ding (chiń.) — szczyt, góra
dios (hiszp.) — bóg
district (ang.) — okręg
distrito (hiszp., port.) — okręg
djbel, djebel (arab.) — góra, góry
djemā'a (arab.) — gmina
djezīra, djezā'ir (arab.) — wyspa, wyspy
djúp, djupet (isl., szwed.) — głębia
do (koreań.) — wyspa, prowincja
doāb (hindi, urdu) — międzyrzecze
doi (tai) — góra
dolgij, dolgaja, dolgoje (ros.) — długi, -a, -ie
domb, dombság (węg.) — wzgórze, wzgórza
domingo (hiszp.) — niedziela
don (hiszp.) — pan
dona (port.), doña (hiszp.) — pani
dong (koreań.) — miasto, wieś
dong (chiń.) — wschód, wschodni
đông (wiet.) — wschodni
donji, donja, donje (serb. chorw.) — dolny, -a, -e
Dorf (niem.) — wieś
dorno (mong.) — wschód
dorp (afr., hol.) — wieś
dos (hiszp.) — dwa
downs (ang.) — wzgórza kredowe
dronning (duń.) — księżniczka
dugi, duga, dugo (serb. chorw.) długi, -a, -ie
duin (hol.) — wydma
dún (irl.) — zamek, gród
dund (mong.) — środkowy
dune (ang.) — wydma
durg, drug (hindi) — twierdza górska
dvorec (ros.) — pałac
dwīp (hindi) — wyspa, wyspy
dyb (duń.) — głębia
džin (koreań.) — port, targowisko
dzong (tybet.) — zamek, twierdza
dzüün (mong.) — wschodni

E

e (port.) — i
east, eastern (ang.) — wschodni
eau, eaux (franc.) — woda
Ebene (niem.) — równina

edeien (arab.-berb.) — pustynia wydmowa
egentlig (szwed.) — właściwy
église (franc.) — kościół
eiland, eilanden (afr., hol.) — wyspa, wyspy
Eisen- (niem.) — żelazny
elv, elva (norw.) — rzeka
embalse (hiszp.) — jezioro zaporowe
en (franc.) — w
enseada (port.) — zatoka
ensenada (hiszp.) — zatoka
entrance (ang.) — wjazd, wejście
entre (hiszp., port.) — między
ér (węg.) — strumień
erdő (węg.) — las
erg (arab.) — pustynia piaszczysta
escarpment (ang.) — krawędź, próg
eski (tur.) — stary
espigão (port.) — grzbiet, szczyt
estación (hiszp.) — stacja
este (hiszp.) — wschód
estero (hiszp.) — laguna (w Argentynie—bagno, w Chile — strumień, w Ekwadorze — suche koryto rzeki)
estrecho (hiszp.) — cieśnina
estreito (port.) — cieśnina
észak (węg.) — północny
et (franc.) — i
étang (franc.) — staw, jezioro lagunowe
ey, eyar (isl.) — wyspa, wyspy
eyri (isl.) — wybrzeże żwirowe
ežeras (lit.) — jezioro
ezero (bułg., mac.) — jezioro
ezers (łot.) — jezioro

F

factory (ang.) — osada handlowa, fabryka
falaise (franc.) — urwisko, krawędź
fall (ang., szwed.) — wodospad
falu, falva (węg.) — wieś
fe, fé (hiszp.) — wiara
federal (port.) — federalny
fehér (węg.) — biały
feld (duń.), Feld (niem.) — pole
fell (ang.) — góra, stoki górskie; (isl.) — góra
Fels (niem.) — skała
Felsen- (niem.) — skalisty
felső (węg.) — wysoki, górny
felvidék (węg.) — wzgórza
fen (ang.) — bagno
feng (chiń.) — góra, szczyt
ferry (ang.) — prom
field (ang.) — równina, pole
fier (rum.) — żelazo
figueira (port.) — drzewo figowe
firth (ang.) — zatoka, fiord
Fisch (niem.) — ryba
fish (ang.) — ryba
fisk (norw., szwed.) — ryba
fiume (włosk.) — rzeka
fjall (isl.) — góra
fjäll (szwed.) — góra
fjärd (szwed.) — zatoka
fjardhar (isl.) — zatoka, fiord
fjeld (duń.) — skały, góry
fjell, fjellet (norw.) — góra, góry
fjöll (isl.) — góry
fjord (duń., norw., szwed.) — fiord, zatoka
fjördhur (isl.) — fiord, zatoka
flat (ang.) — równina, mielizna
fleuve (franc.) — rzeka
Fliess (niem.) — strumień
flint (ang.) — krzemień, kamień
fljót (isl.) — rzeka
flod (duń., szwed.) — rzeka
flói (isl.) — zatoka
Fluss (niem.) — rzeka
fő (węg.) — główny
foce (włosk.) — ujście
föld (węg.) — ziemia, równina
folyó (węg.) — rzeka
fonn, fonni (norw.) — firn, lodowiec
fontaine (franc.) — źródło, studnia
fontein (afr.) — źródło, studnia
foort (afr., hol.) — bród
ford (ang.) — bród
Förde (niem.) — wąska zatoka
foreland (ang.) — przylądek
forest (ang.) — las
forêt (franc.) — las
forge (franc.) — huta
fork (ang.) — rozwidlenie, ramię rzeki
fors (szwed.) — wodospad
Forst (niem.) — las
fort (ang., franc.) — fort
forte (włosk.) — fort
fortín (hiszp.) — mały fort
fos, foss (isl., norw.) — wodospad
fosa (hiszp.) — rów
foum (arab.) — ujście
fourche (franc.) — rozwidlenie
foz (port.) — ujście
freixo (port.) — jesion
frio (port.) — zimny
frontera (hiszp.) — granica
frontier (ang.) — granica
fuente (hiszp.) — źródło, studnia
fuerte (hiszp.) — fort, twierdza
fürdő (węg.) — zdrojowisko, kąpielisko
furrukh (hindi) — przynoszący szczęście
Furt (niem.) — bród

G

galápago (hiszp.) — żółw
gamla (szwed.) — stary
ganale (pd. Etiopia) — rzeka
gang (koreań.) — rzeka
gang (tybet.) — lodowiec, góra zlodowacona
gangā (hindi, syng.) — rzeka
gangri (tybet.) — góra zlodowacona
gańj (hindi, urdu) — targowisko
gaon (hindi, beng., urdu) — wieś
gaoyuan (chiń.) — wyżyna
gap (koreań.) — przylądek
gård (norw., szwed.) — zagroda, gospodarstwo
garh (hindi, urdu) — gród, zamek
gat (hol.) — przejście, brama
gate (ang.) — brama
Gau (niem.) — kraina, region
gavan' (ros.) — port
gave (franc. — Pireneje) — potok górski
gawa (jap.) — rzeka
gebel (arab.) — góra, góry
gebergte (hol.) — góry
Gebirge (niem.) — góry
gemeente (afr.) — osiedle, gmina
general (hiszp., port.) — generał
gezīra (arab.) — wyspa
gharbī (arab.) — zachodni
ghard (arab.) — wydma
ghāt (hindi, urdu) — przełęcz, wąwóz
ghubbet (arab.) — zatoka
giang (wiet.) — wielka rzeka
gill (wal.) — potok
Gipfel (niem.) — szczyt
gir, giri (hindi, urdu) — góra
gjiri (alb.) — zatoka, cieśnina
glacier (ang.) — lodowiec
glen (szkoc.) — dolina
Gletscher (niem.) — lodowiec
glitter- (norw.) — błyszczący, iskrzący się
gobernador (hiszp.) — gubernator
godār (pers.) — przełęcz
gol (mong.) — rzeka
gol (tursk.) — jezioro
göl, gölu (tur.) — jezioro
gold, golden (ang.) — złoto, złoty
golfe (franc.) — zatoka
golfo (hiszp., włosk.) — zatoka
gong (tybet.) — wysoki
gora (bułg.) — las, lesiste góry
gora (ros., serb.chorw.) — góra
gorge (ang.) — wąwóz
gorje (serb. chorw.) — góry
gornji, gornje (serb.chorw.) — górny, -e
gorod, gorodok (ros.) — miasto, miasteczko
-gorsk (ros.) — miasto górnicze
gov' (mong.) — pustynia
graaf (afr., hol.) — hrabia
Graben (niem.) — rów
grad (bułg., ros., serb.chorw.) — gród, miasto
gr'ada (ros.) — łańcuch górski
gran (hiszp., włosk.) — wielki
grand, grande (franc.) — wielki, -a
grande (hiszp., port., włosk.) — wielki, -a, -ie
grass (ang.) — trawa
great (ang.) — wielki
greben' (ros.) — grzbiet górski
green (ang.) — zielony
grīva (łot.) — ujście
grøn (duń.) — zielony
groot (afr., hol.) — wielki
gross (niem.) — wielki
grosso, grossa (port.) — gruby, -a; wielki, -a
group (ang.) — grupa
grove (ang.) — lasek
grün (niem.) — zielony
grund (szw.), grunn (isl.) — płycizna
gruva (szw.) — kopalnia, huta
gruve (norw.) — kopalnia, huta
guan (chiń.) — przełęcz
guba (ros.) — zatoka
guchi (jap.) — cieśnina, ujście kanału
guda (hindi) — kosz do nawadniania
gulf (ang.) — zatoka
gümüş (tur.) — srebro
gundo (koreań.) — archipelag
guntō (jap.) — łańcuch wysp, archipelag
gunong, gunung (mal.) — góra
gură (rum.) — ujście
guri (jap.) — skała
guru (hindi) — nauczyciel
gyi (birm.) — wielki

H

håb (duń.) — nadzieja
haf (isl.) — morze
Hafen (gwarowe - Haven) (niem.) — port
Haff (niem.) — zalew
hafnar- (isl.) - portowy
hágios, hagía, hagion (grec.) — święty, -a, -e
hai (chiń.) — morze
haixia (chiń.) — cieśnina
Halbinsel (niem.) — półwysep
halli (kan.) — wioska, przysiółek
halvø (duń.) — półwysep
halvøy, halvøya (norw.) — półwysep
-ham (ang.) — domostwo, wioska
hama (jap.) — wybrzeże
hamina (fiń.) — port
ḥammāda (arab.) — pustynia kamienista
hammar (szwed.) — urwisko skalne
hammer (duń., norw., szwed.) — urwisko skalne
hamn (norw., szwed.) — port
ḥamrā' (arab.) — czerwony
hāmūn (pers., urdu) — jezioro słone, bagno słone
hana (jap.) — przylądek
hane (tur.) — dom
hang (koreań.) — port
hantō (jap.) — półwysep
har (hebr.) — góra, góry
harbor, harbour (ang.) — port naturalny
harju (fiń.) — pasmo wzgórz
ḥarrat (arab.) — pustynia lawowa
ḥassī (arab.) — studnia
hát (węg.) — grzbiet
haug (norw.) — wzgórze
Haus (niem.) — dom
-hausen (niem.) — domostwo
haut (franc.) — wysoki
hav, havet (duń., norw., szwed.) — morze
haven (ang.) — port
havn (duń., norw.) — port
hawr (arab.) — ramię rzeki, rozlewisko
haza (węg.) — dom, mieszkanie
he (chiń.) — rzeka
he (koreań.) — morze
head (ang.) — głowa, przylądek
hed (szwed.) — pustać
hede (duń., norw.) — pustać
hegy (węg.) — wzgórze
hegyhát, hegység (węg.) — wzgórza
hehjŏp (koreań.) — cieśnina
hei (jap.) — obszerny, rozległy
hei (norw.) — pustać, wzgórze
Heide (niem.) — pustać
heidhi (isl.) — pustać
height (ang.) — wzniesienie, wysokość
Heim (niem.), heim (norw.) — domostwo
hely (węg.) — osiedle, miejsce
hem (szwed.) — domostwo
hermoso, hermosa (hiszp.) — piękny, -a, -e
heuvel (hol.) — wzgórze
ḥiḍāb (arab.) — płaskowyż
hierós (grec.) — święty
high (ang.) — wysoki
highland (ang.) — wyżyna, góry
hill (ang.) — wzgórze, góra
hisar (tur.) — zamek
ho (koreań.) — jezioro
hô (wiet.) — jezioro
hø (norw.) — szczyt, wysoki
hoch (niem.) — wysoki
hoë (afr.) — wysokie
hoek (afr., hol.) — przylądek, kąt
Hof (niem.) — dwór
höfdhi (isl.) — przylądek
höfn (isl.) — port
høg, høgd (norw.) — wysoki, wzniesienie
Hohen- (niem.) — wysoki
høj (duń.) — wysoki, wzgórze
holly (ang.) — ostrokrzew
holm (duń.) — wysepka
holme (norw., szwed.) — wysepka
holt (norw.) — lasek
holy (ang.) — święty
hon (jap.) — główny
hon (wiet.) — wyspa
hong (chiń.) — czerwony
hoog (flam., hol.) — wysoki
hoogvlakte (flam., hol.) — wyżyna
hora (czesk.) — góra
hórmos (grec.) — zatoka
horn (norw., szwed.), Horn (niem.) — róg, ostry szczyt
hornatina (słow.) — góry
horní (czesk.) — górny
horný (słow.) — górny
hory (czesk.) — góry
hot (ang.) — gorący
house (ang.) — dom
høy (norw.) — wysoki
hoya (hiszp.) — basen
hrad (czesk.) — gród, miasto
hu (chiń.) — jezioro
huai (tai) — strumień, rzeka
huang (chiń.) — żółty
huis, huys (afr.) — dom
-huizen (hol.) — domostwo
huk (duń., norw., szwed.) — przylądek
hult (szwed.) — las
humeda (hiszp.) — wilgotna
hus (duń., norw., szwed.) — domostwo
hvang (koreań.) — żółty
hvid (duń.) — biały
hvít (isl.) — biały
hytta (szwed.) — huta

I

ibn (arab.) — syn
ice (ang.) — lód
ich (mong.) — wielki
iguidi (berb.) — piasek
île, îles (franc.) — wyspa, wyspy
ilha, ilhas (port.) — wyspa, wyspy
imeni (ros.) — imienia
in (birm.) — jezioro
inbhear (irl.) — ujście
ince (tur.) — mały
inch, inish (szkoc.) — wyspa
Indian (ang.) — Indianin, indiański
inférieur, inférieure (franc.) — dolny, -a, -e
ingeniero (hiszp.) — inżynier
inis (irl.) — wyspa
inlet (ang.) — wjazd, zatoka
Insel, Inseln (niem.) — wyspa, wyspy
ırmak, ırmağı (tur.) — duża rzeka
is (norw., szwed.), ís (isl.) — lód
ishi (jap.) — kamień, skała
ishull (alb.) — wyspa
īshwar (hindi) — pan
isla, islas (hiszp.) — wyspa, wyspy
island, islands (ang.) — wyspa, wyspy
isle, isles (ang., franc.) — wyspa, wyspy
islet (ang.) — wysepka
iso (fiń.) — wielki
isola, isole (włosk.) — wyspa, wyspy
issyk (kirg.) — gorący
isthmus (ang.) — przesmyk
istiwā'īya (arab.) — równikowy
istmo (hiszp.) — przesmyk
ivoire (franc.) — kość słoniowa
iwa (jap.) — góra, skała
iz (komi) — kamień, skała
iztočni (bułg.) — wschodni, -e

J

ja (fiń.) — i
jabal (arab.) — góra, góry
jai, jay (hindi) — zwycięstwo, zwycięski
jajla (tursk.) — wyżyna, letnie pastwisko
jalasandhi (hindi) — cieśnina
jaman (tursk.) — zły
janeiro (port.) — styczeń
janga, jangi (tursk., tadż.) — nowy
janūbīya (arab.) — południowy
jardin (franc.), jardín (hiszp.) — ogród
järn (szwed.) — żelazo
järv (est.) — jezioro
järvi (fiń.) — jezioro
jauns (łot.) — nowy
jaure (lap.) — jezioro
jazā'īr (arab.) — wyspy
jazira (arab.) — wyspa
jazovir (bułg.) — zapora wodna
jebel (arab.) — góra, góry
jezero (czesk., serb.chorw.) — jezioro
jia (chiń.) — przylądek
jiang (chiń.) — rzeka
jiao (chiń.) — przylądek, skała, wyspa
jih (czesk.) — południe
jima (jap.) — wyspa, ławica, skała
jõgi, jôgi (est.) — rzeka
jok, jokk (lap.) — rzeka
joki (fiń.) — rzeka
jøkulen (norw.) — lodowiec
jökull (isl.) — lodowiec
joškar (mari) — czerwony
ju (komi) — rzeczka, strumień
jug, jugo- (bułg., ros., serb.chorw.) — południe, południowo-
jugan (chant.) — rzeka
junction (ang.) — węzeł (komunikacyjny)
juodas (lit.) — czarny
jūrmala (łot.) — wybrzeże

południowo
południowy, -a, -e

K

kaap (afr., hol.) – przylądek
kabīr (arab.) – wielki (także w Iranie)
kafr (arab.) – wieś
kai (jap.) – morze
kaikyō (jap.) – cieśnina
Kaiser (niem.) – cesarz
kajse (lap.) – góry
kala (fiń.) – ryba
kala (tursk.) – twierdza, miasto
kalaki (gruz.) – miasto
kalapuwa (syng.) – laguna
kale (tur.) – fort, zamek
kali (jaw.) – rzeka, kanał
kalli- (grec.) – piękno-
kalnas (lit.) – góra
kalns (łot.) – góra
kamen' (ros.) – kamień
Kamm (niem.) – grzbiet górski
kampong (mal.) – osiedle, wieś
kamyš (ros.) – trzcina, szuwary
kanaal (flam., hol.) – kanał
kanal (duń., ros., szwed.), Kanal (niem.) – kanał
kanal (serb.chorw.) – kanał, cieśnina
kanalı (tur.) – kanał, cieśnina
kanava (fiń.) – kanał
kānda (syng.) – góra
kangas (fiń.) – pustać, piaski
kangkar (mal.) – wieś
kaṅthā (hindi) – dolina
Kap (niem.) – przylądek
kapp (norw.) – przylądek
kar (komi) – miasto
kara (tur., tursk.) – czarny, ciemny
kari (fiń.) – skalista wysepka
kärr (szwed.) – bagno
kâs (kamb.) – wyspa
kastra (alb.) – twierdza
kástron (grec.) – twierdza, zamek
kátō- (grec.) – dolno-
kaupstadhur (isl.) – miasto
kaupunki (fiń.) – miasto
kavīr (pers.) – słona pustynia, słony step
kawa (jap.) – rzeka, kanał
kāyal (malajal.) – jezioro
kazan (tursk.) – kocioł
kebīr (arab.) – wielki
kechil (mal.) – mały
kĕfar (hebr.) – wieś
kent, kend (tursk.) – osiedle
kepi (alb.) – przylądek
kepulauan (mal.) – archipelag
kerk (flam., hol.) – kościół
keski (fiń.) – środkowy
ketjil (mal.) – mały
key (ang.) – wysepka piaszczysto-koralowa
khādī (hindi) – zatoka
khalīdj, khalīg (arab.) – zatoka
khalīj (arab., pers.) – zatoka
khān (pers.) – chan
khand (hindi) – obszar, region
khao (tai) – góra
khashm (arab.) – ujście
khawr (arab.) – zatoczka, ujście
khirbat, khirbet (arab.) – ruiny
khlong (tai) – kanał
kho khot (tai) – przesmyk
king (ang.) – król
kinh (wiet.) – kanał
Kirche; -kirchen (niem.) – kościół
kirk (szkoc.) – kościół
kırk (tur.) – czterdzieści
kirke (duń., norw.) – kościół
kirkja (isl.) – kościół
kis (węg.) – mały
kita (jap.) – północny
kızıl (tur.), kizyl (tursk.) – czerwony
klein (afr., hol., niem.) – mały
klint (duń.) – urwisty brzeg
klisura (bułg.) – zwężenie, ciaśnina
klit (duń.) – wydma
kloof (afr.) – wąwóz
kloster (duń., szwed.), Kloster (niem.) – klasztor
kl'uč (ros.) – źródło
knob (ang.) – wzgórze, góra
knoll (ang.) – pagórek
ko (jap.) – jezioro
ko (tai) – wyspa
kō (jap.) – port, zatoka
købing (duń.) – targowisko, osiedle
koca (tur.) – stary, wielki
koh (afg., urdu) – góra
kok (kaz., tursk.) – niebieski, zielony
kol' (tursk.) – jezioro
kolam (mal.) – staw
Kolonie (niem.) – kolonia
kólpos (grec.) – zatoka
kompong (kamb.) – przystań
kończā (marathi) – przysiółek
kończā (telugu) – góra
kong (duń., norw.) – król
König (niem.) – król
kop (afr., hol.) – głowa, góra, wzgórze
Kopf (niem.) – głowa, szczyt
köping (szwed.) – osada targowa
köprü (tur.) – most
koram (tursk.) – kamienisko
körfezi (tur.) – zatoka
kosa (ros.) – mierzeja
koski (fiń.) – wodospad, bystrza
kot, kōt (hindi, urdu) – gród, zamek
kota (mal.) – gród, osiedle
kōta, kōttai (kan., malajal., telugu) – gród
kou (chiń.) – ujście
köy (tur.) – wieś
köz, köze, közép (węg.) – środkowy, środek
král (czesk.) – król
krantas (lit.) – brzeg
krasno-, krasnyj, krasnaja, krasnoje (ros.) – czerwono-, czerwony, -a, -e
kr'až (ros.) – grzbiet (wyżynny, górski)
krepost' (ros.) – twierdza
krueng (mal.) – rzeka
ksar (arab.) – twierdza
kuala (mal.) – ujście rzeki
küçük (tur.) – mały
kuduk (tursk.) – studnia
kūh, kūhhā (pers.) – góra, góry
k'ujel' (jak.) – jezioro
kul' (tursk.) – jezioro
küla (est.) – wieś
kulam (hindi, syng., telugu) – zbiornik wodny
kulle (szwed.) – wzgórze
külső (węg.) – zewnętrzny
kum (tursk.) – pustynia piaszczysta
kundo (koreań.) – wyspy, archipelag
Kuppe (niem.) – kopulasta góra
kurgan (ros.) – kurhan, wzgórze
kuusi (fiń.) – świerk
kvartal (bułg.) – dzielnica miasta
kwe (birm.) – zatoka
kyi (birm.) – wielki
kylä (fiń.) – wieś
kyō (jap.) – stolica
kyst (duń.) – wybrzeże
kyū (jap.) – dziewięć
kyun, kyunzu (birm.) – wyspa, wyspy
kyūryō (jap.) – wzgórze
kyzyl, kzyl (tursk.) – czerwony

L

la (tybet.) – przełęcz
laagvlakte (flam.) – nizina
lääni (fiń.) – okręg (administracyjny)
lac (franc.); lac, lacul (rum.) – jezioro
laem (tai) – półwysep
lago (hiszp., port., włosk.) – jezioro
lagoa (port.) – zalew, laguna, jezioro
lagoon (ang.) – laguna
laguna (hiszp.) – zalew, jezioro
laht (est.) – zatoka
lahti (fiń.) – zatoka
laja, laje (port.) – skalista wysepka, rafa
lake (ang.) – jezioro
län (szwed.) – okręg (administracyjny)
land (afr., ang., duń., hol., isl., norw., szwed.), Land (niem.) – kraj, kraina, ziemia
lande (franc.) – pustać
lang (afr., duń., hol., niem., norw.) – długi
láp (węg.) – bagno
laukas (lit.) – łąka
laut (mal.) – morze
lautan (mal.) – ocean
lázně (czesk.) – kąpielisko, zdrojowisko
lednik (ros.) – lodowiec
ledovityj (ros.) – lodowaty
lējas (łot.) – dolny
les (czesk., ros.) – las
lès (franc.) – przy, obok
lesser (ang.) – mniejszy
leukós (grec.) – biały
levante (włosk.) – wschód
level (ang.) – poziom
lido (włosk.) – wybrzeże
liel-, liels (łot.) – mały
lille (duń., norw.) – mały
límnē (grec.) – jezioro, staw
ling (chiń.) – grzbiet górski (mandż. – przełęcze)
linn (est.) – zamek, gród, miasto
linna (fiń.) – zamek, gród, miasto
liqeni (alb.) – jezioro
litigiosa (port.) – sporna
litoral (port.) – nadbrzeżny
little (ang.) – mały
llano (hiszp.) – równina
llanura (hiszp.) – równina
llyn (wal.) – jezioro
loch (szkoc., irl.) – jezioro
lodge (ang.) – domek
loma (hiszp.) – wzgórze, pasmo wzgórz
long (ang., franc.) – długi
longitudinal (hiszp.) – południkowy
lookout (ang.) – widok, widokowy
lough (irl.) – jezioro, zatoka
low, lower (ang.) – niski, dolny
lowland (ang.) – nizina
luang (tai) – żółty
lug (ros.) – łąka
lule (lap.) – wschodni
lund (duń., norw., szwed.) – las, gaj
luoto (fiń.) – skalista wysepka
lyng (duń.) – pustać

M

maa (est., fiń.) – ziemia, kraina
mac (szkoc.) – syn
madeira (port.) – drzewo (budulcowe)
madh (alb.) – wielki
madhya (hindi) – środkowy
madīna (arab.) – miasto, miejscowość
maḍīq (arab.) – cieśnina
madre (hiszp.) – matka
mae, mae nam (tai) – rzeka
maggiore (włosk.) – większe
mägi (est.) – góra, wzgórze
maha (hindi, syng., urdu) – wielki
mahal (hindi, urdu) – zamek, gród, osiedle
maḥalla (arab.) – osiedle
maidān (hindi, urdu) – otwarta równina
main (ang.) – główny
maior (port.) – większy
maison (franc.) – dom
mäki (fiń.) – góra, wzgórze
makrós (grec.) – wielki
mala, malāi, malay (malajal., marathi, tamil.) – góra, góry
mali (alb.) – góra, góry
mali, mala (serb.chorw.) – mały, -a
malý, malá, malé (czesk., słow.) – mały, -a, -e
malyj, malaja, maloje (ros.) – mały, -a, -e
man (koreań.) – zatoka
manastir (bułg.) – klasztor
manche (franc.) – rękaw, szeroka cieśnina
mar (nien.) – miasto
mar (hiszp., port.) – morze
mar, mare (włosk.) – morze
mare (rum.) – wielki
marea (rum.) – morze
marina (włosk.) – wybrzeże, nadmorska
mariposa (hiszp.) – motyl
maritime (franc.) – nadmorski
marìttimo, marìttima (włosk.) – nadmorski, -a
mark (duń., norw., szwed.) – kraina, ziemia
Mark (niem.) – ziemia kresowa, marchia
market (ang.) – targowisko
Markt (niem.) – targowisko
marsa, marsāt (arab.) – port
Marsch (niem.) – marsz (podmokła nizina nadmorska)
marsh (ang.) – bagno
maṣabb (arab.) – ujście
masivul (rum.) – masyw
massif (franc.) – masyw
matanza (hiszp.) – mord, rzeź
mato (port.) – puszcza
mawr (wal.) – wielki
mayor (hiszp.) – większy, major
maz-, maza (łot.) – mały, -a
maž-, mažas (lit.) – mały
mazar (pers., tursk.) – świętość, miejsce pielgrzymek
mé (kamb.) – wielka rzeka
meadow (ang.) – łąka
medio (hiszp.), médio (port.) – środkowy
mediterranée (franc.) – śródziemne
mediterràneo (włosk.) – śródziemne
meer (afr., hol.) – jezioro
Meer (niem.) – morze
megálos (grec.) – wielki
menor (hiszp., port.) – mniejszy
menzel (arab.) – obozowisko, osiedle
mer (franc.) – morze
meri (fiń.) – morze
meridional (franc., hiszp., włosk.) – południowy
mesa, meseta (hiszp.) – płaskowyż
mesógeios (grec.) – śródziemny
mésos (grec.) – środkowy
mesto (słow.) – miasto
město (czesk.) – miasto
mezi (czesk.) – między
mező (węg.) – pole, łąka
mežs (łot.) – las
miao (chiń.) – świątynia
mic, mică (rum.) – mały, -a
middel- (afr., hol.) – środkowy
middle (ang.) – środkowy
midi (franc.) – południe
miestas (lit.) – miasto
mikrós (grec.) – mały
mine (ang., franc.) – kopalnia
minster (ang.) – katedra (dawniej – klasztor)
misaki (jap.) – przylądek
mittel- (niem.) – środkowy
mladá (czesk.) – młoda
mo (norw., szwed.) – pustać
moel (wal.) – łysy, goły
mond, -monde (flam., hol.) – ujście
mong (jęz. szan w Birmie) – miasto
mont, monts (franc.) – góra, góry
montagne (franc.) – góry
montaña (hiszp.) – góra, góry
montanha (port.) – góra, góry
monte, montes (hiszp., port.) – góra, góry
monte, monti (włosk.) – góra, góry
monument (ang.) – pomnik
moor (ang.) – podmokła pustać
Moor (gwar. – Moos) (niem.) – bagno
mór, more, mhór (szkoc., irl.) – wielki
more (bułg., ros., serb.chorw.) – morze
moreno (hiszp.) – ciemnobrązowy, ciemny
mori (jap.) – góra
mörön (mong.) – rzeka
morro (port.) – góra, wzgórze
moss (ang.) – torfowisko
moto (jap.) – źródło, początek
mouḥīṭ (arab.) – ocean
moūlay (arab.) – szlachetny
moulin (franc.) – młyn
mound (ang.) – kopiec
mount (ang.) – góra
mountain, mountains (ang.) – góra, góry
moutaouāssiṭ (arab.) – środkowy
mouth (ang.) – ujście
muang (tai) – miasto, królestwo
muara (mal.) – ujście
mud, muddy (ang.) – muł, mulisty
mudīrīyat (arab.) – prowincja, okręg
muḥīṭ (arab.) – ocean
Mühle (niem.) – młyn
mui (wiet.) – przylądek
mukh (hindi, urdu) – ujście
mull (szkoc.) – wysunięta góra, przylądek
-münde (niem.) – ujście
munkhafaḍ (arab.) – depresja, dolny
Münster (niem.) – katedra (dawniej – klasztor)
munte, muntele (rum.) – góra, szczyt
munții (rum.) – góry
muong (lao.) – miasto
must (est.) – czarny
mutawāssiṭ (arab.) – środkowy
mūz (tursk.) – lód
mūztāgh (tursk.) – góry z lodowcami
myit, myitkyi (birm.) – rzeka
myitwanya (birm.) – ujścia
mynydd (wal.) – góra, góry
myo (birm.) – miasto
mys (ros.) – przylądek

N

naba (beng.) – nowy
nacional (hiszp., port.) – narodowy
nacional'nyj (ros.) – narodowy
nada (jap.) – zatoka, morze
næs (duń.) – przylądek
nagar (hindi, urdu) – miasto
nagorje (ros.) – masyw górski
nagy (węg.) – wielki
nahar (hindi) – kanał
nahr (arab.) – rzeka
naikai (jap.) – morze
nakhon (tai) – miasto
nam (koreań., wiet.) – południowy
nam (birm., lao., tai, wiet.) – rzeka
namak (pers.) – sól
namakzār (pers.) – pustynia słona
nan (chiń.) – południe, południowy
näs (szwed.) – przylądek
nāth (hindi) – pan, mistrz
National Park (ang.) – park narodowy
nau- (lit., urdu) – nowy
navā, nawā (hindi, urdu) – nowy
navìglio (włosk.) – kanał żeglowny
naze (ang.) – przylądek
neagră, negru (rum.) – czarna, -y
neder (hol., norw., szwed.) – dolny

needle (ang.) – igła, skalisty przylądek
neem (est.) – przylądek
neft' (ros.) – ropa naftowa
negeri (mal.) – państwo
negro, negra (hiszp., port.) – czarny, -a
nehir, nehri (tur.) – rzeka
nei (chiń.) – wewnętrzny
neós, nea, neon (grec.) – nowy, -a, -e
nes (isl., norw.) – przylądek
nēsos, nēsoi (grec.) – wyspa, wyspy
ness (ang.) – cypel, przylądek
neu (niem.) – nowy
neuf, neuve (franc.) – nowy, -a
nevado, nevada (hiszp.) – ośnieżony, -a
new (ang.) – nowy
ni (koreań.) – wieś, miasto
nieder (niem.) – niski, dolny
niemi (fiń.) – półwysep, przylądek
nieu (afr., flam.) – nowy
nieuw (hol.) – nowy
nij (hol.) – nowy
nížina (czesk.) – nizina
nizmennost' (ros.) – nizina
nižne- (ros.) – dolno-
nižnij, nižnaja, nižneje (ros.) – dolny, -a, -e
noir, noire (franc.) – czarny, -a
nong (tai) – bagno, jezioro
noor- (szwed.) – północny
noord, noordelijk (flam., hol.) – północny
nor – patrz nuur
nord (franc.) – północ
nord- (norw., szwed.), Nord- (niem.) – północny
nordhur (isl.) – północny
nordre (duń., norw., szwed.) – północny
norra (szwed.) – północny
nørre (duń.) – północny
norte (hiszp., port.) – północ
north, northern (ang.) – północny
nos (bułg., ros.) – przylądek
nosy (malg.) – wyspa
nótios, nótia, nótion (grec.) – południowy, -a, -e
nou, nouă (rum.) – nowy, -a
novi, nova, novo (bułg., serb.-chorw.) – nowy, -a, -e
novo- (ros.) – nowo-
novo, nova (port., włosk.) – nowy, -a
novyj, novaja, novoje (ros.) – nowy, -a, -e
nudo (hiszp.) - masyw górski
nuevo, nueva (hiszp.) – nowy, -a
numa (jap.) – jezioro
nummi (fiń.) – pustać
nuovo, nuova (włosk.) – nowy, -a
nuruu (mong.) – łańcuch górski
nusa (jaw.) – wyspa
nut, nuten (norw.) – szczyt
nuur, nur (mong., bur.) – jezioro
nuwara (syng., tamil.) – miasto
ny (duń., norw., szwed.) – nowy

O

ó (węg.) – stary
ō (jap.) – wielki
ö (szwed.) – wyspa
ø, øer (duń.) – wyspa, wyspy
oak (ang.) – dąb
ober- (niem.) – górny
oblast' (ros.) – obwód (administracyjny)
occidental (franc., hiszp.) – zachodni
oceano (port.), océano (hiszp.) – ocean
och (szwed.) – i
ocnă (rum.) – kopalnia
odde (duń., norw.) – przylądek
og (norw.) – i
oglat (arab.) – studnia
oileán (irl.) – wyspa
okean (ros.) – ocean
okrug (ros.) – okręg (administracyjny)
okt'abr' (ros.) – październik
ola (mari) – miasto
old (ang.) – stary
olifant (afr., hol.) – słoń
ömnö (mong.) – południe, południowy
on (ang.) – na, nad
öndör (mong.) – wysoki, szczyt
oos (afr.) – wschodni
oost, oostelijk, ooster (flam., hol.) – wschodni
or (franc.) – złoto
oraş, oraşul (rum.) – miasto
órē (grec.) – góry
oriental (franc., hiszp., rum.) – wschodni
orman (tur.) – las
oro (hiszp.) – złoto
óros (grec.) – góra, góry
Ort (niem.) – miejsce, miejscowość
orta (tur.) – środkowy
oseaan (afr.) – ocean
Ost- (niem.) – wschodni
öst-, öster, östra (szwed.) – wschodni, -a
øst, øster, østre (duń., norw.) – wschodni, -a
ostrov (bułg., czesk., ros., słow.) – wyspa
otok (serb.chorw.) – wyspa
ouāhāt (arab.) – oaza, oazy
oud-, ouden- (flam., hol.) – stary
ouēd (arab.) – ued (sucha dolina rzeczna)
oūlād (arab.) – ród
oumm (arab.) – matka
ouro (port.) – złoto
outer (ang.) – zewnętrzny
ova, ovası (tur.) – równina, nizina
over (ang., hol.) – górny
over-, øver, øvre (norw.) – górny
över-, övre (szwed.) – górny
øy, øya (norw.) – wyspa
oya (syng.) – rzeka
ozero (ros.) – jezioro

P

padang (mal.) – równina
padre (port.) – ojciec
pădure, pădurea (rum.) – las
pahād (urdu) – góry
pahādiyāñ (hindi) – góry
pahorkatina (czesk.) – wzgórza
paj (nien.) – góra
palaio- (grec.) – staro-
palli (syng., tamil.) – świątynia, wieś
palo (hiszp.) – pień, słup, maszt
paloma, palomar (hiszp.) – gołąb, gołębnik
palude (włosk.) – bagno
pampa (hiszp.) – bezdrzewna równina trawiasta, step
pan (ang.) – niecka
pando (koreań.) – półwysep
pánev (czesk.) – kotlina
pantano (hiszp.) – jezioro zaporowe, bagno
parc national (franc.) – park narodowy
pardo (port.) – szary
parganā (hindi) – okręg, obszar z licznymi wsiami
parma (komi) – lesiste wzniesienie
parque nacional (port.) – park narodowy
parvat (hindi) – góra, łańcuch górski
pas (franc.) – ciaśnina, przejście
pashchīm (hindi) – zachodni
paso (hiszp.) – przejście, przełęcz, cieśnina
pass (ang.), Pass (niem.) – przełęcz, przejście
passage (ang., franc.) – przejście, cieśnina
passe (franc.) – przejście, cieśnina
passo (włosk.) – przełęcz
patak (węg.) – strumień
patam, patnam, pattanam, patti, pattu itp. (tamil., telugu) – wieś, miasto
pathār (hindi) – wyżyna
pays (franc.) – kraina
paz (hiszp.) – pokój
pazar (tur.) – targowisko
peak (ang.) – szczyt
pearl (ang.) – perła, perłowy
pedra (port.) – kamień, skała
pegunungan (mal.) – góry
pélagos (grec.) – morze
peña (hiszp.) – skała
pendi (chiń.) – kotlina
penh (kamb.) – obfitość
peninsula (ang.), península (hiszp.) – półwysep
penìsola (włosk.) – półwysep
peñón (hiszp.) – skała
pequeño (hiszp.), pequeno (port.) – mały
pereval (ros.) – przełęcz
pertuis (franc.) – cieśnina, przejście
pervo- (ros.) – pierwszo-
peski (ros.) – piaski
pet, peta, pettai (tamil., telugu) – targowisko
petit, petite (franc.) – mały, -a
Pfalz (niem.) – palatynat
phanom, phnom (kamb.) – góra, góry
phare (franc.) – latarnia morska
phou (lao.) – góra
piana, pianura (włosk.) – równina
piatră (rum.) – kamień
pic (franc.) – szczyt
pico (hiszp., port.) – szczyt
piedra (hiszp.) – kamień
pik (ros.) – szczyt
pils (łot.) – gród, miasto
pinar (tur.) – źródło
pine (ang.) – sosna
pingyuan (chiń.) – równina
pinleiau (birm.) – zatoka
pizzo (włosk.) – szczyt
plain (ang.) – równina
plaine (franc.) – równina
plana (hiszp.) – równina
planalto (port.) – płaskowyż
planicie (hiszp., port.) – równina
planina (bułg., mac., serb.chorw.) – góra, góry
plateau (ang., franc.) – płaskowyż, wyżyna
plato (afr., bułg., ros.) – płaskowyż, wyżyna
playa (hiszp.) – wybrzeże, plaża
pleso (słow.) – jezioro górskie
plošina (czesk.) – płaskowyż
ploskogorje (ros.) – płaskowyż, wyżyna
poartă (rum.) – brama, przełęcz
podiş, podişul (rum.) – wyżyna
poggio (włosk.) – wzgórze
pohja (fiń.) – północny
pohorie (słow.) – góry
poiana (rum.) – polana
point (ang.) – przylądek
pointe (franc.) – przylądek, wierzchołek
pólis (grec.) – miasto
polje (serb.chorw.) – kotlina krasowa, równina
poluostrov (ros.) – półwysep
poly- (grec.) – wielo-
pont (franc.) – most
ponta (port.) – przylądek; w Brazylii także bystrza rzeczne
ponte (port., włosk.) – most
pool (ang.) – staw, jeziorko
poort (afr.) – przejście, brama
poozerje (ros.) – pojezierze
porog, porogi (ros.) – progi rzeczne
port, porteille (franc.) – przełęcz
porte (franc.) – brama
porthmós (grec.) – cieśnina
porţil, porţile (rum.) – brama
porto (hiszp., port., włosk.) – port
potamós (grec.) – rzeka
pradesh (hindi) – kraina, stan (jedn. adm.)
praia (port.) – wybrzeże, plaża
prairie (ang., franc.) – preria, step
přehrada (czesk.) – zapora wodna
prêk (kamb.) – rzeka
près (franc.) – przy, obok
presa (hiszp.) – zapora wodna
presqu'île (franc.) – półwysep
priehrada (słow.) – zapora wodna
prince (ang.) – książę
prins (norw.) – książę
pristan' (ros.) – przystań
prohod (bułg.) – przełęcz
proliv (ros.) – cieśnina
promontory (ang.) – cypel, przylądek
province (ang., franc.) – prowincja (jedn. adm.)
prud (ros.) – staw
průsmyk (czesk.) – przełęcz
puebla, pueblo (hiszp.) – wieś, osada
puente (hiszp.) – most
puerto (hiszp.) – port, brama, przełęcz
puk (koreań.) – północ
pulau (mal.) – wyspa
punt (afr., hol.) – przylądek
punta (hiszp., włosk.) – przylądek, szczyt
pur, pura, puram, puramu, puri (języki Indii i Pakistanu) – miasto
pūrv, pūrva (hindi) – wschodni
putra (hindi) – syn
puttu (tamil.) – nowy
puy (franc.) – góra pochodzenia wulkanicznego (w Owernii)
pyhä (fiń.) – święty
pynt, pynten (norw.) – przylądek

Q

qal'a, qala'a, qal'at (arab.) – zamek, fort
qal'ah (afg.) – zamek, twierdza
qanāt (arab.) – kanał
qareh (pers.) – czarny
qaṣba (arab.) – twierdza
qaṣr (arab.) – zamek
qela'a (arab.) – zamek
qiryat (hebr.) – miasto
qiuling (chiń.) – wzgórza
qṣar (arab.) – twierdza
queen (ang.) – królowa
qundao (chiń.) – wyspy, archipelag
qyteti (alb.) – miasto

R

rade (franc.) – reda
rags (łot.) – przylądek
rāja (hindi) – radża (władca, książę)
ramlat (arab.) – piaski
ranch (ang.), rancho (hiszp.) – gospodarstwo hodowlane (w Ameryce)
rand (afr.) – krawędź
range (ang.) – łańcuch górski
rann (urdu) – bagno
ranta (fiń.) – wybrzeże
rapids (ang.) – bystrza rzeczne, progi
ra's (arab.) – przylądek
rāshtra (hindi) – stan (jedn. adm.)
ravnina (ros.) – równina
real (hiszp., port.) – królewski
reale (włosk.) – królewski
red (ang.) – czerwony
reef (ang.) – rafa, skalista wysepka
reg (afg.) – piasek
regiunea (rum.) – okręg (administracyjny)
rei (port.) – król
reina (hiszp.) – królowa
reka (bułg., mac., ros., serb.-chorw.) – rzeka
repede (rum.) – szybki, rwący
represa (port.) – zapora wodna
reservation (ang.) – rezerwat
reservoir (ang.) – zbiornik wodny
reshteh (pers.) – góry
restinga (port.) – mierzeja
rettō (jap.) – wyspy, archipelag
réunion (franc.) – zjednoczenie
rey (hiszp.) – król
ri (koreań.) – wieś, miasto
ría (hiszp.) – lejkowate ujście rzeki
ribeira (port.) – wybrzeże, dno doliny rzecznej
ribeirão (port.) – rzeka
rico, rica (hiszp., port.) – bogaty, -a
ridge (ang.) – grzbiet górski
rijeka (serb.chorw.) – rzeka
riksgränsen (szwed.) – granica państwa
rinn (irl.) – przylądek
rio (port.), río (hiszp.) – rzeka
rise (ang.) – wzniesienie
rîu (rum.) – rzeka
river (ang.) – rzeka
rivier (afr.) – rzeka
riviera (włosk.) – wybrzeże
rivière (franc.) – rzeka
riyāḍ (arab.) – ogrody
rjŏng (koreań.) – wzgórze, góra
road (ang.) – droga
roc, roche (franc.) – skała
roca (hiszp., port.) – skała
rocca (włosk.) – gród, skała
rock (ang.) – skała
-rød (duń.) – karczowisko
-roda, -rode (niem.) – karczowisko
rojo, roja (hiszp.) – czerwony, -a
rosa (hiszp., port., włosk.) – róża
rošča (ros.) – lasek, zagajnik
rose (ang., franc.), Rose (niem.) – róża
rosso, rossa (włosk.) – czerwony, -a
roşu (rum.) – czerwony
rot (niem.) – czerwony
royal (ang., franc.) – królewski
rt (serb.chorw.) – przylądek
rūd (pers.) – rzeka (także w Afganistanie)
rudohorie (słow.) – rudawy (góry obfitujące w rudy)
ruotsalainen (fiń.) – szwedzki
rybník (czesk.) – staw

S

saar (est.) – wyspa
saari (fiń.) – wyspa
sable (franc.) – piasek
sāgar (hindi, urdu) – morze, jezioro
ṣaghīr (arab.) – mały
sahel (arab.) – wybrzeże
sāhili (urdu) – nadbrzeżny
ṣaḥrā' (arab.) – pustynia
sa'īd (arab.) – szczęśliwy
saint (ang., franc.) – święty
sainte (franc.) – święta
sajchan (mong.) – piękny
sakhal pradesh (hindi) – nizina
saki (jap.) – przylądek
sala (lit., łot.) – wyspa
salado, salada (hiszp.) – słony, -a
salar (hiszp.) – salina, solnisko (słone bagno)
sale (nien.) – przylądek
salmi (fiń.) – cieśnina
salo (fiń.) – pustkowie leśne
salt (ang.) – sól
salto (hiszp., port.) – wodospad
salt pan (ang.) – solnisko (słone bagno)

salvador (hiszp.) – zbawiciel
Salz (niem.) – sól
sammyaku (jap.) – łańcuch górski
samudraya (syng.) – jezioro, morze
san (jap., koreań.) – góra
san (hiszp., włosk.) – święty
sand (ang., duń., isl., norw., szwed.), Sand (niem.) – piasek
sandur (isl.) – piaski
sang (afg.) – kamień
sangre (hiszp.) – krew
Sankt (niem.) – święty
sanmek (koreań.) – góry
sant', santo, santa (hiszp., port., włosk.) – święty, -a
são (port.) – święty
sap (kamb.) – wielki
saray (tur.) – pałac
sary (tursk.) – żółty
sasso (włosk.) – kamień
Sattel (niem.) – siodło, przełęcz
scarp (ang.) – krawędź, próg
Schiefer (niem.) – łupek
Schloss (niem.) – zamek
schön (niem.) – piękny
schwarz (niem.) – czarny
sé (lao.) – rzeka
sea (ang.) – morze
sebes (węg.) – szybki, rwący
sebkha, sebkhat (arab.) – solnisko (słone bagno)
seco, seca (hiszp.) – suchy, -a
sedlo (słow.) – przełęcz
See (niem.) – jezioro, morze
Seenplatte (niem.) – pojezierze
şehir (tur.) – miasto
selat (mal.) – cieśnina
selatan (mal.) – południowy
selkä (fiń.) – pasmo lesistych wzgórz, zatoka
selo (bułg., ros., serb.chorw.) – wieś
selva, selvas (hiszp.) – las, lasy
semenandjung (mal.) – półwysep
senhor, senhora (port.) – pan, pani
Senke (niem.) – obniżenie
señor, señora (hiszp.) – pan, pani
sept (franc.) – siedem
septentrional (hiszp.) – północny
serra (port., włosk.) – góry
serrania (port.), serranía (hiszp.) – góry
sertão (port.) – suchy step
sete (port.) – siedem
seto (jap.) – cieśnina
seven (ang.) – siedem
severnyj, severnaja, severnoje (ros.) – północny, -a, -e
severo- (ros.) – północno-
severoiztočni (bułg.) – północno-wschodnie
sfînt (rum.) – święty
sgurr (szkoc.) – szczyt, skałka
sha (chiń.) – ławica piaszczysta
shahar, shahr, shahra (hindi, urdu) – miasto
shahr (pers.) – miasto
sha'īb (arab.) – rwący potok
shākhā (hindi) – kanał
shām, shāmīya (arab.) – północ, północny
shamo (chiń.) – pustynia
shan (chiń.) – góra, góry; górzysta wysepka
shankou (chiń.) – przełęcz
sharqī, sharqīya (arab.) – wschodni
shatt (arab.) – wielka rzeka
sheikh (arab.) – szejk
shelf (ang.) – szelf (platforma kontynentalna)
shellāl (arab.) – katarakta (progi rzeczne)
sheng (chiń.) – prowincja
shi (jap.) – miasto
shibīn (arab.) – wieś, osada
shima (jap.) – wyspa
shimāliya (arab.) – północny
-shire (ang.) – staroangielska jednostka administracyjna
shoal (ang.) – płycizna, skała podwodna
shotō (jap.) – wyspy, archipelag
shrī (hindi) – szczęście
shū (jap.) – ziemia, kraina
sīdī (arab.) – pan
sierra (hiszp.) – góry, łańcuch górski
síkság (węg.) – równina, nizina
silla (hiszp.) – przełęcz
sindh (urdu) – wielka rzeka, morze
sint (afr., flam., hol.) – święty
sir (ang.) – pan, tytuł szlachecki
sjø, sjøen (norw.) – jezioro, morze
sjö, sjön (szwed.) – jezioro, morze
skär (szwed.) – skalista wysepka
skog (norw., szwed.) – las
skov (duń.) – las
slave (ang.) – niewolnik
sléibhte (irl.) – góry
sluis (flam., hol.) – śluza
små (duń., norw., szwed.) – mały
snake (ang.) – wąż
sne, snø (norw.) – śnieg
sneeu (afr.) – śnieg
snow, snowy (ang.) – śnieg, śnieżny
sŏ (koreań.) – zachód
sø (duń.) – jezioro
söder, södra (szwed.) – południowy
solončak (ros.) – solnisko (słone bagno)
sơn (wiet.) – góra
sønder, søndre (duń.) – południowy
søndre (norw.) – południowy
sông (wiet.) – rzeka
sŏng (koreań.) – zamek
sopka (ros.) – wulkan (na Kamczatce), wzgórze
sor (kaz.) – słone bagno, solnisko
sør- (norw.) – południowy
soto (hiszp.) – las, zagajnik
sound (ang.) – cieśnina, zatoka
soūq (arab.) – targowisko
south, southern (ang.) – południe, południowy
sovetskij, sovetskaja, sovetskoje (ros.) – radziecki, -a, -ie
Spitze (niem.) – szczyt
spring (ang.) – źródło
srê (kamb.) – pole
sredna (bułg.) – średnia, środkowa
sredne-, srednij (ros.) – średnio-, środkowo-, środkowy
stad (afr., flam., hol., norw., szwed.) – miasto
-stadhir (isl.) – miasto
Stadt (niem.) – miasto
stan, stān (afg., pers.) – kraj, ziemia (także w Indii i Pakistanie)
station (ang.) – stacja
Stausee (niem.) – jezioro zaporowe
sted (duń., norw.) – miejsce, miejscowość
-stedt (niem. gwarowe) – miejscowość, miasto
stein (norw., szwed.), Stein (niem.) – kamień
sten (szwed.) – skała
stěna (czesk.) – ściana
štít (czesk.) – szczyt
Stock (niem.) – pień, góra (w Alpach)
stone, stony (ang.) – kamień, kamienny
stor (duń., norw., szwed.) – wielki
straat (hol.) – cieśnina
strait (ang.) – cieśnina
strana (ros.) – kraina, kraj
strand (duń., norw., szwed.), Strand (niem.) – wybrzeże
strandar (isl.) – wybrzeże
strath (ang. w Szkocji) – szeroka dolina
středo- (czesk.) – średnio-, środkowo-
stret, stretet (norw.) – cieśnina
stretto (włosk.) – cieśnina
ström (szwed.) – rzeka, prąd
strook (afr.) – cypel
stroom (afr., hol.) – rzeka, prąd, nurt
stung (kamb.) – rzeka, strumień
su, suyu (tur.) – woda, rzeka
su (tursk.) – woda, rzeka
suando (fiń.) – staw
suburban (ang.) – podmiejski
sud (franc., hiszp.) – południe
Süd- (niem.) – południowy
sudhur (isl.) – południowy
ṣughra (arab.) – mała
suidō (jap.) – cieśnina
sul (port.) – południe
ṣulḥ (arab.) – pokój
summit (ang.) – wierzchołek
sun (birm.) – przylądek
sund (duń., isl., norw., szwed.) – cieśnina
suńdar (hindi) – piękny
sungai (mal.) – rzeka, kanał
suo (fiń.) – bagno
Suomi, suomen (fiń.) – Finlandia, fiński
superior (ang., hiszp.) – górny
suq (arab.) – targowisko
sur (franc.) – nad, na
sur (hiszp.) – południe
suu (fiń.) – ujście
suur (est.) – wielki
svart (norw., szwed.) – czarny
sv'atoj (ros.) – święty
svätý (słow.) – święty
šventas (lit.) – święty
sveti, sveta (serb.chorw.) – święty, -a
swamp (ang.) – bagno
swart (afr.) – czarny
sýsla (isl.) – okręg (administracyjny)
syssel (duń.) – okręg, region
székes (węg.) – siedziba, rezydencja
szent (węg.) – święty
sziget (węg.) – wyspa

T

tableland (ang.) – płaskowyż
tademaït (berb.) – szczyt
tai (chiń., jap.) – wielki, wzniosły
tajga (tuw.) – skaliste i lesiste góry
take (jap.) – góra
Tal [Thal] (niem.) – dolina
talab (hindi, urdu) – staw, zbiornik wodny
tall (arab.) – wzgórze
Talsperre (niem.) – zapora wodna
tandjung (mal.) – przylądek
tangeh (pers.) – cieśnina
tanjong (mal.) – przylądek
tarāī (hindi) – nizina
tarn (wal.) – staw
tårn (duń., norw.) – wieża
tas, taš (tursk.) – kamień, skała
taş (tur.) – kamień, skała
tassili (berb.) – płaskowyż pustynny
tat (hindi) – wybrzeże
tau (tursk.) – góra, góry
taung, taungdan (birm.) – góra, góry
taungdeik (birm.) – góra, szczyt
tavan (mong.) – pięć
tbilisi (gruz.) – cieplice
tēl (hebr.) – wzgórze
tell (arab.) – wzgórze
telok, teluk (mal.) – zatoka
temir (tursk.) – żelazo
tenéré (berb.) – równina piaszczysta
tengah (mal.) – środkowy
tengiz (tursk.) – jezioro, morze
tengri (mong.) – niebo
teniente (hiszp.) – porucznik
tepe (tur.) – wzgórze, szczyt
teplice (czesk., słow.) – cieplice
terra (hiszp., włosk.) – ziemia, kraina
terre (franc.) – ziemia
territory, territories (ang.) – terytorium, terytoria
testa (włosk.) – głowa, przylądek
tête (franc.) – głowa, szczyt
thálassa (grec.) – morze
thale (tai) – jezioro, morze
three (ang.) – trzy
tian (chiń.) – niebo
Tiefebene (niem.) – nizina
tierra (hiszp.) – ziemia, kraina
timur (mal.) – wschodni
tind, tinden (norw.) – ostry szczyt
tinggi (mal.) – wysoki
tîrg (rum.) – targowisko
tīzī (arab.) – przełęcz
tjåkko (lap.) – góra
tji (mal.) – rzeka
to (koreań.) – prowincja
tó (węg.) – jezioro
tō (jap.) – wschodni, wyspa
tobe (tursk.) – wzgórze
tōge (jap.) – góra, przełęcz
tong (koreań.) – wschód
tong dan (tai-birm.) – góry
tonlé (kamb.) – jezioro, woda
topp, toppen (norw.) – szczyt
torp (szwed.) – chata
torre (włosk.) – wieża; (hiszp.) – wieża, zamek
tour (franc.) – wieża
town (ang.) – miasto
träsk (szwed.) – bagno
travesía (hiszp. w Argentynie) – obszar pustynny
tree (ang.) – drzewo
trench (ang.) – rów głębokomorski
tres (hiszp.) – trzy
trinidad (hiszp.) – trójca
trough (ang.) – rów głębokomorski
trung (wiet.) – środkowy
tsho (tybet.) – jezioro
t'ube (tursk.) – wzgórze
tuduwa (syng.) – przylądek
tulūl (arab.) – wzgórze
tumsyk (kaz.) – przylądek
tun (chiń.) – wieś
tunturi (fiń.) – bezleśna góra
tur'at (arab.) – kanał
turn (rum.) – wieża
turvo (port.) – mętny
tuz (tur., tursk.) – sól

U

uādī (arab.) – ued (sucha dolina rzeczna)
udde (szwed.) – przylądek
udjung (mal.) – przylądek
új (węg.) – nowy
ula (bur.) – góra
ulaan (mong.) – czerwony
ulan (bur.) – czerwony
ulu (tur., tursk.) – wielki
uly (tursk.) – wielki
uług (ujg.) – wielki
umm (arab.) – matka
unter- (niem.) – dolny
upė (lit.), upe (łot.) – rzeka
upland (ang.) – wyżyna, góry
upon (ang.) – nad
upper (ang.) – górny
ur, ūr (malajal., tamil., telugu) – miasto
ura (jap.) – zatoka, jezioro
ust'-, ustje (ros.) – ujście
ustí (czesk.) – ujście
ustup (ros.) – krawędź
utara (mal.) – północny
uttar (hindi, urdu) – północny
uuden, uusi (fiń.) – nowy
uul (mong.) – góra, góry
uval (ros.) – wzgórze, wzniesienie
úval (czesk.) – szeroka dolina, obniżenie
uzun (tur., tursk.) – długi

V

va (pers.) – i
vaara (fiń.) – góra porośnięta lasem
vaart (hol.) – przepływ, kanał
vær (norw.) – przystań rybacka
våg, vågen (norw.) – zatoka
väike (est.) – mały
väin (est.) – cieśnina
val (afr.) – wodospad
val (hiszp., włosk., franc.) – dolina
vale (ang., port., rum.), valea (rum.) – dolina
valkea (fiń.) – biały
vall (szwed.) – pastwisko, grobla
valle (hiszp., włosk.) – dolina
vallée (franc.) – dolina
vallei (hol.) – dolina
valley (ang.) – dolina
vallon (franc.) – kotlina, szeroka dolina
vann (norw.) – woda, jeziorko
vár (węg.) – twierdza, zamek
város (węg.) – miasto
varre (lap.) – góra
varsinais (fiń.) – właściwy
vary (czesk.) – cieplice
vásár (węg.) – targowisko
väst-, väster, västra (szwed.) – zachodni, -a
vat (kamb., tai) – klasztor, świątynia
vatn (isl., norw.) – jezioro
vâzvišenija (bułg.) – wzgórza
vec- (łot.) – stary
vecchio, vecchia (włosk.) – stary, -a
vechi, veche (rum.) – stary, -a
veen (hol.) – torfowisko
veld (afr.) – pole, równina, step
velho, velha (port.) – stary, -a
veliki, velika, veliko (serb.chorw.) – wielki, -a, -ie
velikij, velikaja, velikoje (ros.) – wielki, -a, -ie
velký, velká, velké (czesk.) – wielki, -a, -ie
vel'ký, vel'ká, vel'ké (słow.) – wielki, -a, -ie
verchne-, verchnij (ros.) – górno-, górny
verde (hiszp., port.) – zielony
vert, verte (franc.) – zielony, -a
ves (czesk., słow.) – wieś
vesi (fiń.) – woda, jezioro
vest, vester (duń.) – zachodni
vest-, vester, vestre (norw.) – zachodni, -a
vestur (isl.) – zachodni
via (włosk.) – droga
vidda (norw.) – płaskowyż
viejo, vieja (hiszp.) – stary, -a
viento (hiszp.) – wiatr
vig (duń.) – zatoka
vik, viken (norw., szwed.) – zatoka
vík (isl.) – zatoka
vila (port.) – miasteczko
villa (hiszp.) – miasteczko
villa, villàggio (włosk.) – dwór, wieś
village (ang., franc.) – wieś, w St. Zj. – miasteczko
ville (ang., franc.) – miasto
vinh (wiet.) – zatoka
vîrf, vîrful (rum.) – szczyt
visočini (bułg.) – wzniesienia
vista (hiszp.) – widok
víz (węg.) – woda
vlakte (afr., flam., hol.) – równina
vlei (afr.) – jeziorko
vliet (hol.) – nurt
vodochranilišče (ros.) – zbiornik wodny, jezioro zaporowe
vogël (alb.) – mały
volcán (hiszp.) – wulkan
vom (komi) – ujście
vŏn (koreań.) – równina, pole
vorder- (niem.) – przedni
vóreios (grec.) – północny
vorota (ros.) – brama

voskresenije (ros.) – zmartwychwstanie
vostočno-, vostočnyj, vostočnaja, vostočnoje (ros.) – wschodnio-, wschodni, -a, -ie
voznesenije (ros.) – wniebowstąpienie
vozvyšennost' (ros.) – wyżyna
vpadina (ros.) – kotlina, zapadlisko
vrâh (bułg.) – szczyt
vrata (serb.chorw.) – przejście
vrch, vrchy (czesk.) – góra, góry
vrchovina (czesk., słow.) – wyżyna
vrh (serb.chorw.) – szczyt
vry (afr.) – wolny
vrystaat (afr.) – wolne państwo
vysokij, vysokaja, vysokoje (ros.) wysoki, -a, -ie
vysoký, vysoká, vysoké (czesk., słow.) – wysoki, -a, -ie

W

waard (hol.) – żuława
wad (hol.) – osuch, watt (dno odsłaniane w czasie odpływu morza)
wādī (arab.) – ued (sucha dolina rzeczna)
wāḥāt (arab.) – oaza, oazy
Wald (niem.) – las
wan (chiń., jap.) – zatoka
warāya (syng.) – zatoka
wash (ang.) – namuły, osuchy
Wasser (niem.) – woda
wastī (urdu) – środkowy
water (afr., ang., flam., hol.) – woda
Watt (niem.) – osuch (dno odsłaniane w czasie odpływu morza)
webi (Somalia) – ued (sucha dolina rzeczna)
Weiler (niem.) – przysiółek, wieś
weiss (niem.) – biały
well (ang.) – studnia, źródło
Werder (niem.) – wysepka, kępa
west, western (ang.) – zachodni
west- (flam., hol.), wester-(hol.) – zachodni
West- (niem.) – zachodni
white (ang.) – biały
Wiek (niem. gwarowe) – zatoka
Wiese (niem.) – łąka
wijk (hol.) – dzielnica, część osiedla
wit (afr.) – biały
woestyn (afr.) – pustynia
wolds (ang.) – wzgórza z wrzosowiskami
wolf (ang.), Wolf (niem.) – wilk
wood (ang.) – las

X

xi (chiń.) – zachód, zachodni
xian (chiń.) – powiat
xiao (chiń.) – mały
xizang (chiń.) – tybetański

Y

yam (hebr.) – morze, jezioro
yama (jap.) – góra, wulkan
yang (chiń.) – ocean
yarımada, yarımadasi (tur.) – półwysep
yayla, yaylası (tur.) – wyżyna, letnie pastwisko
yellow (ang.) – żółty
yeni (tur.) – nowy
yeşil (tur.) – zielony
ylä-, yli- (fiń.) – górny
yō (jap.) – ocean
yoma (birm.) – góry
ytter (norw.) – zewnętrzny
yuan (chiń.) – kraina, region

Z

zaki (jap.) – przylądek, półwysep
zaliv (bułg., ros.) – zatoka
zaljev (serb.chorw.) – zatoka
zan (jap.) – góra
zand (hol.) – piasek
zapadna (serb.chorw.) – zachodnia
zapadné (czesk., słow.) – zachodnie
zapadni (bułg.) – zachodnie
zapadno-, zapadnyj, zapadnaja (ros.) – zachodnio-, zachodni, -a
zapovednik (ros.) – rezerwat przyrody
žar (kaz.) – urwisty brzeg
zavod (ros.) – fabryka, zakład przemysłowy
zāwiya, zāwiyat (arab.) – klasztor
zee (hol.) – morze
zeleno-, zelenyj, zelenoje (ros.) – zielono-, zielony, -e
železnodorožnyj (ros.) – kolejowy
železný (czesk.) – żelazny
želtyj (ros.) – żółty
žemas (lit.)– niski
zeme (łot.) – kraj, ziemia
zeml'a (ros.) – ziemia
zhong (chiń.) – środek, środkowy
zhuang (chiń.) – zagroda, przysiółek
zi (alb.) – czarny
zizhiqu (chiń.) – okręg autonomiczny
zlato (bułg., ros.) – złoto
zona (port.) – strefa, obszar
zong (tybet.) – zamek, twierdza
zuid, zuidelijk, zuider (hol.) – południowy
zwei (niem.) – dwa

SKOROWIDZ NAZW

Skorowidz zawiera w kolejności alfabetycznej wszystkie nazwy geograficzne występujące w atlasie, z wyjątkiem nazw obiektów na planach miast (parków, lotnisk, mostów itp.) oraz nazw linii żeglugowych. Z map zagadnieniowych podano tylko te nazwy osiedli i regionów fizjograficznych, które nie są umieszczone na mapach ogólnogeograficznych. Nazwy wydrukowane na mapach w formie skróconej zostały w skorowidzu podane w pełnym brzmieniu.

W układzie alfabetycznym skorowidza litery obce ze znakami diakrytycznymi potraktowano tak, jak gdyby tych znaków nie miały, np. Adana, Århus, Azov, Bobolice, Böhmer Wald, Boostedt. Nazwy obiektów fizjograficznych dwu- lub wielowyrazowe, rozpoczynające się od wyrazu pospolitego, takiego jak góry, jezioro, morze, zatoka, itp. (np. Góry Świętokrzyskie, ozero Argazi, Mar Tirreno, Golfo di Napoli), umieszczono w skorowidzu pod hasłem nazwy własnej, stawiając wyraz pospolity na drugim miejscu:

Świętokrzyskie, Góry —
Argazi, ozero —
Tirreno, Mar —
Napoli, Golfo di —

Dlatego, szukając dwu- lub więcej wyrazowej nazwy obcej, należy — w razie wątpliwości — sprawdzić, czy podana jest ona pod literą pierwszego, drugiego, czy też jednego z dalszych wyrazów składających się na daną nazwę.

Nazwy przestarzałe, występujące na niektórych wcześniej wydrukowanych mapach, oraz nazwy wydrukowane z błędem, umieszczono w skorowidzu w nawiasach po nazwie aktualnej lub prawidłowej i oznaczono gwiazdką, np.:

Czarna Białostocka (Czarna Wieś*)
Kinshasa (Léopoldville*)

Tradycyjne nazwy polskie obcojęzycznych obiektów geograficznych, występujące na mapach w nawiasach okrągłych pod nazwami oryginalnymi, oraz drugie nazwy oryginalne, figurujące w atlasie w nawiasach kwadratowych, umieszczono w skorowidzu tylko z odsyłaczem do pierwszych nazw oryginalnych. Przykład: pierwsza nazwa oryginalna (walońska) Brukseli brzmi Bruxelles, druga nazwa oryginalna (flamandzka) — Brussel; hasłem głównym ze wszystkimi objaśnieniami skorowidzowymi jest tylko pierwsza nazwa oryginalna Bruxelles, podczas gdy nazwy dalsze podane są z odsyłaczami do hasła głównego:

Bruksela → Bruxelles
Brussel → Bruxelles

Po każdej nazwie, z wyjątkiem nazw osiedli, podano określenie, objaśniające geograficzny charakter danego obiektu (np. cieśnina, góra, jednostka administracyjna, rzeka, wyspa). Oprócz tego — dla obiektów lądowych — dodano objaśnienie, które określa bliżej ich położenie: państwo, kraj zależny, niekiedy kontynent, ocean lub morze itp. Wykaz skrótów powyższych objaśnień zamieszczony jest po niniejszym wstępie.

Na końcu hasła skorowidzowego podany jest numer strony mapy, na której znajduje się nazwa danego obiektu, oraz współrzędne (litery i cyfry), umożliwiające odszukanie obiektu w polu, ograniczonym południkami i równoleżnikami. Równoleżnikowe pasy oznaczone są czerwonymi literami, wydrukowanymi na szarej ramce mapy po lewej i prawej stronie arkusza, natomiast słupy południkowe — czerwonymi cyframi, umieszczonymi na ramce u góry i u dołu arkusza; obiektu należy szukać w polu, wypadającym na skrzyżowaniu pasa i słupa. Przykład: w haśle „Ostrołęka, 86 E17" liczba 86 oznacza numer strony, litera E pas równoleżnikowy, liczba 17 słup południkowy. Osiedle znajdujemy w polu siatki geograficznej, położonym na skrzyżowaniu wspomnianego pasa i słupa. Na mapach krajobrazów i planów miast pasy oznaczone są małymi literami; czerwone litery i cyfry umieszczone są w nich nie na szarej ramce zewnętrznej, lecz w obrębie mapki przy ramce wewnętrznej. Nazwy z mapek zagadnieniowych zaopatrzone są w numer strony oraz w tytuł lub skrót tytułu mapy zagadnieniowej.

OBJAŚNIENIE SKRÓTÓW

adm. — jednostka administracyjna (departament, hrabstwo, obwód, prowincja, stan, województwo itd.)
akw. — akwedukt
arch. — archipelag
bag. — bagno, -a
bud. — obiekty budowlane
cieśn. — cieśnina
dol. — dolina
est. — estuarium
fizj. — formy fizjograficzne nie wymienione osobno w niniejszym spisie
g. — góra, -y
jask. — jaskinia
jez. — jezioro
kan. — kanał
kotl. — kotlina
lag. — laguna
lod. — lodowiec
lotn. — lotnisko
lt.m. — latarnia morska
m. — morze
mierz. — mierzeja
niz. — nizina
oc. — ocean
płw. — półwysep
podwodn. — forma podwodna
poj. — pojezierze
polit. — jednostka polityczna (kolonia, protektorat itp.)
przeł. — przełęcz
przesm. — przesmyk (międzymorze)
przyl. — przylądek
pust. — pustynia
reg. — region
rez. — rezerwat, park narodowy
równ. — równina
rośl. — formacje roślinne
ruiny — ruiny starożytne
rz. — rzeka
soln. — solnisko
sk. — skały
ued — ued (suche koryto rzeki na pustyni)
w. — wyspa, -y
wdsp. — wodospad
wyż. — wyżyna
wzg. — wzgórze, -a
zal. — zalew
zap. — zapora
zat. — zatoka
zb. — zbiornik retencyjny (jezioro zaporowe)
źr. — źródło, studnia, gejzer, oaza

A

Aa, rz., Francja, 134 C17
Aa, rz., NRF, 101 G4
Aa, rz., NRF, 101 G5
Aa, rz., NRF, 101 H3
Aa, rz., NRF, 101 H5
Aabahe, rz., Chiny, 208 FG19
Aach, NRF, 107 H7
Aach, rz., NRF, 107 H7
Aachen (Akwizgran), NRF, 107 B2, 81 F6
Aaiun, Sahara Hiszpańska, 273 C3
Aalbek, rz., NRF, 109 B7
Aalen, NRF, 107 F10, 81 H10
Aalsmeer, Holandia, 115 c2, 114 D5
Aalst, Belgia, 113 C5
Aalten, Holandia, 114 E9
Aalter, Belgia, 113 B3
Äänekoski, Finlandia, 120 Leśnictwo
Aansluit, Republika Południowej Afryki, 290a B5, 292 i4
Aar, rz., NRF, 107 C6
Aar, De—, Republika Południowej Afryki, 290a D5, 292 i4
Aarau, Szwajcaria, 158 a1, 157 B6
Aarberg, Szwajcaria, 157 B4
Aarburg, Szwajcaria, 157 B5
Aardenburg, Holandia, 114 F2
Aare, rz., Szwajcaria, 157 B6
Aargau (Argowia), adm., Szwajcaria, 157 B6
Aarschot, Belgia, 113 C6
Aartselaar, Belgia, 115 n15
Aba, Chiny, 223 E7
Aba, Kamerun, 287 F17
Aba, Kongo (Kinshasa), 291 B6
Aba, Nigeria, 287 G14
Aba, Węgry, 167 D6
Abā al-Qūr, Wādī—, ued, Arabia Saudyjska, 266 G9
Abā el-Waqf, ZRA, 278 D3
Abā Sa'ūd, Arabia Saudyjska, 279 B7, 257 F5
Abab, Indonezja, 241 E2
Abacaxis, Rio—, rz., Brazylia, 343 DE6
Abad, Boquerón—, przeł., Peru, 357 C4
Ābādān, Iran, 261 F4
Abädeh, Iran, 261 F6
Abadia dos Dourados, Brazylia, 364 B1, 361 G3
Abadiânia, Brazylia, 361 F2
Abadin, Hiszpania, 149 A4
Abadla, Algeria, 281 E6, 273 B5
Abadskij (Abatskoje*), ZSRR, 207 B11, 205 F10
Abádszalók, Węgry, 98 i19, 167 D10
Abadzechskaja, ZSRR, 194 C4
Ábær, Islandia, 124 C8
Abaeté, Brazylia, 364 C3, 361 G4
Abaeté, Rio—, rz., Brazylia, 364 B3, 361 G4, 347 B8
Abaeletuba, Brazylia, 353 H18, 344 D8
Abaga, ZSRR, 211 D12
Abai, Paragwaj, 360 A5, 347 D6
Abaiang, w., Wyspy Gilberta i Ellice, 366 C9
Abaira, Brazylia, 361 D6
Abaj, ZSRR, 207 E7
Abaj, ZSRR, 208 F12
Abaj-Bazar, ZSRR, 210 E5
Abaji, Nigeria, 287 E14
Abajo Mountains, g., Stany Zjedn., 324 GH9
Abak, Nigeria, 287 G14
Abakaliki, miasto, adm., Nigeria, 287 F15
Abakan, ZSRR, 208 D21, 205 G14, 180 D10
Abakan, rz., ZSRR, 208 D21, 205 G14
Abakanovo, ZSRR, 199 B9
Abakanskij chrebet (Góry Abakańskie), g., ZSRR, 208 DE19-21, 205 G13
Abakšina, ZSRR, 213 B7
Abakumovka, ZSRR, 208 H15
Abala, Etiopia, 279 G3
Abala, źr., Niger, 286 B12, 273 F6
Abalemma, źr., Algeria, 274 D7
Abalti, Etiopia, 279 F3, 275 G13
Aban, ZSRR, 213 A4, 211 E5
Abancay, Peru, 357 E5, 343 F3
Abancourt, Francja, 134 E16, 137 C8
Abanda, Kamerun, 287 G17
Abanilla, Hiszpania, 150 F10
Abano-Terme, Włochy, 155 Turystyka
Abapó, Boliwia, 358 H10, 347 B5
Ābār el-Kanā'is, źr., ZRA, 265 G2, 274 B11
Abarca, Bahía—, zat., Chile, 348 c13
Abarqū, Iran, 261 F6
Abaša, ZSRR, 194 G8, 203 F8
Abaša, rz., ZSRR, 194 G8
'Abasān, ZRA, 146 i4
Abasár, Węgry, 98 H18, 167 C9
Abashiri, Japonia, 240a C6, 215 G13
Abashiri-gawa, rz., Japonia, 240a D5-6
Abashiri-ko, jez., Japonia, 240a D5-6
Abashiri-wan, zat., Japonia, 240a C6, 215 FG13
Abastumani, ZSRR, 203 G8
Abatova, gora—, g., ZSRR, 206 B8
Abatskoje → Abadskij
Abau, Papua, 379 u25, 370 B9, 365 E6
Abaújszántó, Węgry, 98 G20, 163 A10
Abava, rz., ZSRR, 197 E4, 187 H8
Abaya (Jezioro Małgorzaty), jez., Etiopia, 279 G3, 275 G13
Abaza, ZSRR, 206 E11, 208 D21, 205 G14, 180 D10
Abba, Republika Środkowoafrykańska, 287 G18
Abba Bogrimo, Republika Środkowoafrykańska, 287 G18
Abbach, Bad → Bad Abbach
'Abbād, Wādī—, ued, ZRA, 278 G5-6
'Abbās Ābād, Iran, 261 C8
'Abbāsābād, Iran, 258 f18
Abbasanta, Włochy, Sardynia, 154 H3
'Abbāsīya, El—, ZRA, 275 g25
'Abbāsīye, El—, Liban, 146 h6
Abbay (Nil Błękitny), rz., Etiopia, 279 E3, 275 F13
Abbaye, L'—, Szwajcaria, 160 d17
Abbaye, Point—, przyl., Stany Zjedn., 327 B6
Abbe, jez., Etiopia, 279 E5, 275 F14
Abbehausen, NRF, 109 c14, 101 E6
Abbenbroek, Holandia, 115 i9
Abbenfleth, NRF, 109 D5
Abbensen, NRF, 101 G10
Abbeville, Francja, 134 D16, 137 B8
Abbeville, Stany Zjedn., 318 K9
Abbeville, Stany Zjedn., 314 H6
Abbeville, Stany Zjedn., 314 J5
Abbeville, Stany Zjedn., 314 J6
Abbi Addi, Etiopia, 279 D4, 275 F13
Abbiategrasso, Włochy, 157 F7, 153 C3
Abbot Village, Stany Zjedn., 329 C25
Abbots Bromley, Wielka Brytania, 131 E6
Abbots Langley, Wielka Brytania, 132 d10
Abbotsbury, Wielka Brytania, 133 C7
Abbotsford, Stany Zjedn., 327 D4
Abbott, Argentyna, 363 E5
Abchazskaja ASSR (Abchaska ASRR), adm., ZSRR, 194 E5-8, 203 E6-7, 191 H10-11, 179 E5 (20)
Abchazskij chrebet, g., ZSRR, 194 E6-7, 203 E7
Abcoude, Holandia, 115 c3
'Abd al-Kūrī, w., Wielka Brytania, 275 F16
'Abd el-'Azīz, Djebel—, g., Syria, 265 D8-9
Abda, Węgry, 98 H13
'Abda, reg., Maroko, 281 D3
'Abde, El—, Liban, 146 e7
'Abdēra, ruiny, Grecja, 176 C17
Abdrachmanovo, ZSRR, 200 G24
Abdulino, ZSRR, 201 i3, 207 D2, 179 D6
Abdulla, g., Etiopia, 279 F6
Abdullino, ZSRR, 201 G6
Abdulovo, ZSRR, 201 H3
Abdulpur, Pakistan, 256 E3
Abdurahim, Turcja, 145 f10
Abe-kawa, rz., Japonia, 238 D11
Abéché, Czad, 274 F10
Abeïda, g., Somali Francuskie, 279 E6
Abelli, Chiny, 223 D2
Abéjar, Hiszpania, 149 C9
Abel, Argentyna, 363 E2
Abélma, ued, Niger, 287 A14, 274 E7
Abélma, źr., Niger, 287 A14, 274 E7
Abeløya, w., Svalbard, 70 b14
Abemama, w., Wyspy Gilberta i Ellice, 366 C9
Abena, Etiopia, 279 D4
Abenab, Afryka Południowo-Zachodnia, 292 F3
Abenberg, NRF, 108 E11
Abengourou, Wybrzeże Kości Słoniowej, 286 F9
Abenheim, NRF, 107 D6
Abenójar, Hiszpania, 149 F7
Åbenrå, miasto, adm., Dania, 101 A8, 121 G7
Åbenrå Fjord, zat., Dania, 121 G7
Abens, rz., NRF, 108 F13
Abensberg, NRF, 108 F13
Abeokuta, miasto, adm., Nigeria, 286 F12
Abera, Etiopia, 279 G2
Aberayron, Wielka Brytania, 128 i7
Abercarn, Wielka Brytania, 133 A6
Abercorn, Zambia, 293 B4, 291 D6
Abercrave, Wielka Brytania, 133 A5
Abercrombie River, rz., Australia, 373 DE7
Aberdare, Wielka Brytania, 133 A6, 128 J8
Aberdare National Park, rez., Kenia, 291 C7
Aberdare Range, g., Kenia, 291 C7
Aberdaron, Wielka Brytania, 128 i7
Aberdeen, Hongkong, 228 b13
Aberdeen, Republika Południowej Afryki, 290a E6, 292 i4
Aberdeen, Stany Zjedn., 317 C6, 309 B7
Aberdeen, Stany Zjedn., 319 C4, 332 B5
Aberdeen, Stany Zjedn., 323 C2, 309 B2
Aberdeen, Stany Zjedn., 318 i11
Aberdeen, Stany Zjedn., 323 E7
Aberdeen, Stany Zjedn., 332 F2
Aberdeen, Wielka Brytania, 127 D9
Aberdeen Channel, cieśn., Hongkong, 228 b13-14
Aberdeen Island [Aplichau], w., Hongkong, 228 b13
Aberdeen Lake, jez., Kanada, 300 F6
Aberdeenshire, adm., Wielka Brytania, 125 Gęstość zaludnienia
Aberdeenweg, Republika Południowej Afryki, 290a E6
Aberdour, Wielka Brytania, 132 a7
Aberfeldy, Republika Południowej Afryki, 290a C8
Aberfeldy, Wielka Brytania, 127 E8
Aberford, Wielka Brytania, 131 A8
Aberfoyle, Wielka Brytania, 127 E7
Abergavenny, Wielka Brytania, 133 A6, 128 J8
Abergenstock, g., Szwajcaria, 158 d3
Abernethy, Wielka Brytania, 126 Energetyka
Abersee → Sankt Wolfgangsee
Abersoch, Wielka Brytania, 128 i7
Abert, Lake—, jez., Stany Zjedn., 323 E3-4
Abertamy, Czechosłowacja, 99 c4, 97 C3
Aberthaw, Wielka Brytania, 133 B6
Abertillery, Wielka Brytania, 133 A6, 128 J8
Aberystwyth, Wielka Brytania, 128 i7
Abez', ZSRR, 188 C27
Abhā, Arabia Saudyjska, 279 A6, 257 F5
Abha Mhór, An—, rz., Irlandia, 128 Hi5
Abha Mhór, An—, rz., Irlandia, 128 i3-4
Abhar, Iran, 261 C4
Abhar Rūd, rz., Iran, 261 CD4
Abiād, Ouēd el—, ued, Maroko, 281 E6
Abiāḍ, Ra's el— (Przylądek Biały), przyl., Tunezja, 154 K4, 282 B12, 142 F11
Abiāḍ Sīdī Cheikh, El—, Algeria, 281 D8, 273 B6
Abibe, Serranía de—, g., Kolumbia, 351 CD4
'Ābid, Jazīrat al—, w., Federacja Arabii Południowej, 258 k24
'Abīd, Ouēd el—, rz., Maroko, 281 D4
'Abīdīya, Sudan, 279 A1
Abidjan (Abidżan), Wybrzeże Kości Słoniowej, 286 G8
Abie, Wybrzeże Kości Słoniowej, 286 G9
Abilé, Czad, 287 C19
Abilene, Stany Zjedn., 318 i6, 309 E7
Abilene, Stany Zjedn., 317 F7, 309 D7
Abingdon, Australia, 370 C8
Abingdon, Stany Zjedn., 313 G7
Abingdon, Stany Zjedn., 327 H4
Abingdon, Wielka Brytania, 133 A10, 128 J10
Abington, Stany Zjedn., 322 e7
Abington, Stany Zjedn., 320 D8
Abington Reef, rafa, Australia, 370 C9
Abinsi, Nigeria, 287 F15
Abinskaja, ZSRR, 203 D4
Abira, rz., Japonia, 240a E3
'Ābis, Al—, Arabia Saudyjska, 279 B6
Abisko, Szwecja, 118 B23
Abisyńska, Wyżyna—, wyż., Etiopia, 279 CG2-4, 275 FG13
Abisyński, Rów—, fizj., Etiopia, 279 FG3-4, 275 GH13-14
Abitibi, Lake—, jez., Kanada, 300 i9-10
Abitibi River, rz., Kanada, 300 H9
Abja-Paluoja, ZSRR, 197 D7
Abla, Hiszpania, 149 G9
Ablach, rz., NRF, 107 G8
Ablain-Saint-Nazaire, Francja, 140 k10
Ablajevo, ZSRR, 201 H4
Ablis, Francja, 134 G16
Ablois, Francja, 113 F4
Ablon-sur-Seine, Francja, 140 c3
Abminga, Australia, 369 E6
Abnūb, ZRA, 278 E4
Åbo → Turku
Aboa, Kamerun, 287 G15
Aboba, Etiopia, 279 G2
Abóboras, Serra das—, g., Brazylia, 364 B6
Abocho, Nigeria, 287 F14
Abohar, India, 253 D4, 249 B4
Aboisso, Wybrzeże Kości Słoniowej, 286 G9
Abolição, Brazylia, 360 D6
Abomey, Dahomej, 286 F11
Abona, Punta de—, przyl., Hiszpania, Teneryfa, 70 x43
Abondance, Francja, 160 e18, 157 D3
Abong Abong, Gunung—, g., Indonezja, 246 J3
Abong-Mbang, Kamerun, 287 H17, 291 B2
Abonnema, Nigeria, 287 G14
Abony, Węgry, 167 D8
Abord-à-Plouffe, L'—, Kanada, 304 b22
Aborigen, pik—, g., ZSRR, 212 D15
Aborlan, Filipiny, 241 C5
Aboso, Ghana, 286 G10
Aboū 'Alī, Nahr—, rz., Liban, 146 f7
Abou Deïa, Czad, 274 F9
Aboū ed-Douhoūr, Syria, 265 E7
Aboū Hareira, Syria, 265 E8
Aboū Kemāl, Syria, 266 E9
Aboū Moūsa, Nahr—, rz., Liban, 146 f7-8
Abou Raï, Czad, 287 D19
Aboū Ridjmeyn, Djebel—, g., Syria, 265 E8
Abounamy, rz., Gujana Francuska, 353 E15-16
Aboyne, Wielka Brytania, 127 D9
Abqayq, Arabia Saudyjska, 261 i4, 257 D6
Abra, El—, Argentyna, 359 B7
Abra, Laguna del—, jez., Argentyna, 359 H7
Abra Pampa, Argentyna, 358 J9, 347 C4
Abrād, Wādī—, ued, Jemen, 257 F6
Abraka, Nigeria, 286 G14
Abram, Wielka Brytania, 131 B3
Abramcevo, ZSRR, 199 E9
Abramovka, ZSRR, 202 B1, 192 D11
Abramovka, ZSRR, 207 D3
Abramowice, Polska, 91 o17
Abramów, Polska, 90 C16
Abrams, Stany Zjedn., 327 D6
Abrantes, Portugalia, 149 E5
Abrau-D'urso, ZSRR, 203 D3
Abre Campo, Brazylia, 364 D6
Abred, El—, Etiopia, 279 H7
Abrego, Kolumbia, 351 C6
Abreojos, Punta—, przyl., Meksyk, 335 D3
Abreschviller, Francja, 107 F4
'Abrī, Sudan, 274 D12
Abriès (Abnies*), Francja, 159 F3, 138 H13
Abrolhos, Arquipélago dos—, arch., Brazylia, 361 F7, 344 G10
Abrud, Rumunia, 169 E7
Abruka, w., ZSRR, 197 D4
Abruzzi e Molise, adm., Włochy, 153 FG8-9
Absam, Austria, 162a h14, 157 B13
Absaroka Range, g., Stany Zjedn., 323 DE8-9, 309 BC4-5
Absdorf, Austria, 160 B12
Absecon, Stany Zjedn., 319 D8, 332 B7
Abtenau, Austria, 162a b5, 108 H16, 160 C10
Abtsdorf, NRF, 162a a3
Abtsdorfer See, jez., NRF, 162a a3
Abtsgmünd, NRF, 107 F9-10
Abtstorf, Austria, 162a a6
Abū al-Khaṣīb, Irak, 266 G12
Abū aẓ-Ẓulūf, Katar, 266 i14
Abū Baḥr, pust., Arabia Saudyjska, 257 E6
Abū Darba, ZRA, 278 D6
Abū Dawm, Sudan, 275 E12
Abū Delaiq, Sudan, 279 C1, 275 E12
Abū Dīs, Sudan, 275 E12
Abū Diyāb, Gebel—, g., ZRA, 278 G7
Abū Dukhān, Gebel—, g., ZRA, 278 E6
Abū el-Maṭāmīr, ZRA, 278 B3
Abū en-Numrus, ZRA, 275 h24
Abū Gabrā, Sudan, 274 F11
Abū Gemal, Sudan, 279 E2
Abū Ghirbān, Sudan, 275 E12
Abū Ghūl (Stinks), ruiny, ZRA, 275 h24
Abū Ḥabl, Khawr—, rz., Sudan, 274 F11-12
Abū Ḥādd, Wādī—, ued, ZRA, 278 D5
Abu Ḥādd, Wādī—, ued, ZRA, 278 E6
Abū Ḥadrīya, Arabia Saudyjska, 266 i13
Abū Ḥalfā, źr., Sudan, 275 E12
Abū Ḥamed, Sudan, 275 E12
Abū Ḥammād, ZRA, 278 B4
Abū Ḥarāz, Sudan, 274 E12
Abū Ḥarba, Gebel—, g., ZRA, 278 E6
Abū Hashīm, Sudan, 279 D2
Abū Ḥigār, Sudan, 279 D2, 275 F12
Abū Jifān, źr., Arabia Saudyjska, 261 i3, 257 E6
Abū Kebīr, ZRA, 278 B4, 265 G4
Abū Khudūd, g., Sudan, 279 C2
Abū Maṭārīq, Sudan, 274 F11
Abu Mendi, Etiopia, 279 E2
Abū Muḥarrik, Ghard—, piaski, ZRA, 278 DG2-3
Abū Nāfūkh, Wādī—, ued, ZRA, 278 F5
Abū Nagīlī, Gebel—, g., ZRA, 278 F5
Ābu Pahāḍiyāñ, g., India, 253 G3
Abū Qīr, ZRA, 141 c32, 278 A3, 265 G4
Abū Qīr, Khalīg—, zat., ZRA, 278 A3
Abū Qiyāma, Ra's—, przyl., Federacja Arabii Południowej, 258 k23
Abū Qurqāṣ, ZRA, 278 E3
Abu Ramla, Etiopia, 279 E2
Abu Road, India, 253 G3, 249 D4
Abū Sawma, Ra's—, przyl., ZRA, 278 F6
Abū Shagara, Ra's—, przyl., Sudan, 275 D13
Abū Shinin, Sha'ib—, ued, Irak, 266 G11
Abū Shushwa, Jazīra—, w., Arabia Saudyjska, 278 E7-8
Abū Simbel, ruiny, ZRA, 274 D12
Abū Sir, ZRA, 275 i24
Abū Ṣūwayr, ZRA, 146 b2
Abū Ṭabarī, źr., Sudan, 274 E11
Abū Tig, ZRA, 278 E4, 274 C12
Abū Tiga, Sudan, 279 D2
Abū Zabad, Sudan, 274 F11
Abū Za'bal, ZRA, 278 B4
Abū Ẓabī, Oman as-Sulh, 261 i7, 258 E7
Abū Zenīma, ZRA, 278 C6, 265 H5, 274 C12
Abucay, Filipiny, 240d k12
'Abūd, Jordania, 146 j6
Abuduo, Chiny, 254 D9
Abufari, Brazylia, 343 E5
Abuja, Nigeria, 287 E14
Abuja Mieda → Abuya Meda
Abukuma-gawa, rz., Japonia, 238 B13, 216 J11
Abukuma-sammyaku, g., Japonia, 238 BC13, 216 J11
Abulug, Filipiny, 242 A6
Abumombazi, Kongo (Kinshasa), 291 B4
Abunã, Brazylia, 357 C9, 343 E4
Abunã, Rio—, rz., Brazylia/Boliwia, 357 C8, 343 E4
Abuna Yosef, g., Etiopia, 279 D4, 275 F13
Aburakawa, Japonia, 240a G2
Aburatsu, Japonia, 239 Rolnictwo
Aburo, g., Kongo (Kinshasa), 291 B6
Abuta, Japonia, 240a E2, 215 G11
Abuya Meda, g., Etiopia, 279 E4
Abwong, Sudan, 275 G12
Åby, Szwecja, 122 D14
Aby, Lagune—, lag., Wybrzeże Kości Słoniowej, 286 G9
Abyāḍ, Sudan, 274 F11
Abyāḍ el-Moutaouāssiṭ, Baḥr el— (Morze Śródziemne), m., 281 AB6-14
Abyāḍ el-Mutawāssiṭ, Baḥr el— (Morze Śródziemne), m., 265 F2-6, 278 A1-7
Abyāḍ, Gebel—, g., Sudan, 274 E11
'Abydos, ruiny, Turcja, 176 C19
Abyei, Sudan, 274 G11
Ābyek, Iran, 261 C5
Abyj, ZSRR, 212 C15
Abyjskaja nizmennost', niz., ZSRR, 212 C14-15
Abymes, Les—, Gwadelupa, 70 l27
Acacías, Kolumbia, 351 F6
Acacías, Las—, Wenezuela, 353 d23
Academy Gletscher, lod., Grenlandia, 299 B18-19
Acadia National Park, rez., Stany Zjedn., 313 C13
Acadia Valley, Kanada, 323 A8
Acaill, Irlandia, 128 H2
Acaill, w., Irlandia, 128 H1
Ačair, ZSRR, 208 C12
Acajutiba, Brazylia, 361 C7
Acajutla, Salwador, 339 E3
Acámbaro, Meksyk, 336 G9
Acampamento, Brazylia, 357 B5
Ačandara, ZSRR, 194 E5
Acandí, Kolumbia, 351 C4
Acaponeta, Meksyk, 335 F7
Acaponeta, Río—, rz., Meksyk, 335 F7
Acapulco de Juárez, Meksyk, 336 i10
Acapulco, Rów—, podwodn., 301 H10-11
Acará, Brazylia, 353 H18, 344 D8
Acará, Lago—, jez., Brazylia, 352 i11
Acará Miri, Rio—, rz., Brazylia, 353 i18
Acará, Rio—, rz., Brazylia, 353 i18, 344 D8
Acarabu, Ilha—, w., Brazylia, 352 H9-10
Acaraí, Serra—, g., Brazylia/Gujana, 352 G14, 343 C6
Acaraú, Brazylia, 344 D9
Acaraú, Rio—, rz., Brazylia, 344 D9
Acaray, Río—, rz., Paragwaj, 360 A5
Acari, Brazylia, 344 E10
Acarí, Peru, 357 F4
Acari, rz., Brazylia, 362 c13
Acarí, Río de—, rz., Peru, 357 F4
Acarigua, Wenezuela, 352 C8
Acăţari, Rumunia, 169 E10
Acatenango, Volcán—, g., Gwatemala, 339 E3
Acatzingo de Hidalgo, Meksyk, 336 H11
Acay, Nevado de—, g., Argentyna, 358 K8
Acayucan, Meksyk, 336 i12
Aččen, mys—, przyl., ZSRR, 212 D22
Ačchoj-Martan, ZSRR, 204 E11
Accident, Stany Zjedn., 332 B2
Accomac, Stany Zjedn., 319 G5, 332 D6
Accord, Stany Zjedn., 320 E1
Accotink, Stany Zjedn., 319 E2
Accra (Akra), Ghana, 286 G10
Accrington, Wielka Brytania, 131 A4, 128 H9
Acebal, Argentyna, 363 C3
Acebuchal, El—, Hiszpania, 145 a4
Aceguá, Urugwaj, 360 D5
Acerra, Włochy, 154 H9
Aceuchal, Hiszpania, 149 F5
Acevedo, Argentyna, 363 C3, 360 E2
Ach, Austria, 108 G15
Ach, rz., Austria, 108 G16
Ach, rz., NRF, 108 H12
Ach-Ag, gora—, g., ZSRR, 194 DE4
Achacachi, Boliwia, 357 G7
Achada, Portugalia, São Miguel, 70 s37
Achadh Ladhair, Irlandia, 128 H4
Achadinha, Portugalia, São Miguel, 70 s37
Achaguas, Wenezuela, 352 D8
Achalciche, ZSRR, 203 G8, 192 i12
Achaldaba, ZSRR, 194 H8
Achali-Kindgi, ZSRR, 194 F6, 203 F7
Achalkalaki, ZSRR, 203 G9, 192 i12
Achalšeni, ZSRR, 194 E6
Achalsopeli, ZSRR, 194 E5
Achangaran, ZSRR, 206 e15
Achao, Chile, 348 G3
Achar, Urugwaj, 363 B7, 360 E4
Acharnaí, Grecja, 175 f8, 176 E16
Achdar, Dżebel → Akhḍar, Jebel el—
Ache, rz., Austria, 162a a4
Achefer, reg., Etiopia, 279 E3
Achegour, źr., Niger, 274 E8
Achelóos, rz., Grecja, 175 E14, 142 E17
Achen, rz., NRF, Austria, 162a b1
Achen, rz., NRF, 162a a3
Acheng, Chiny, 233 C7, 224 B12
Achenkirch, Austria, 81 i11
Achenpass, przeł., NRF/Austria, 108 H13
Achensee, Austria, 108 H13
Achensee, jez., Austria, 108 i13
Achères, Francja, 140 b1
Acherkogel, g., Austria, 157 B11
Achern, NRF, 107 F6
Achérōn, rz., Grecja, 175 D13
Acheux-en-Amiénois, Francja, 134 D18
Achhnera, India, 255 E2
Achiet-le-Grand, Francja, 134 D18
Achilles Point, przyl., Nowa Zelandia, 375 b12
Achim, NRF, 101 E8, 81 C9
Achīn, Afganistan, 262 D15
Achiras, Argentyna, 359 D6
Achiras, Peru, 357 B3
Achiyacu, Río—, rz., Peru, 357 A3
Achkel, Bouheïra—, jez., Tunezja, 154 K4
Achladochōri, Grecja, 173 G4
Achmedly, ZSRR, 193 s20
Achmerovo, ZSRR, 201 i6
Achmet, ZSRR, 208 E12
Achmeta, ZSRR, 204 F11
Achmetlej, ZSRR, 200 H18
Achmetovo, ZSRR, 201 G5
Achmetovskaja, ZSRR, 194 C6
Achnasheen, Wielka Brytania, 127 D6
Acho, ZSRR, 194 H8
Achohampeta, India, 252 C4
Achour, El—, Algeria, 281 b16
Achštyr', ZSRR, 194 D3
Achsu, ZSRR, 204 H14, 192 i15
Achtala, ZSRR, 204 G10
Achtarskije, ozera—, jez., ZSRR, 203 C4
Achtermannshöhe, g., NRF, 100 f13
Achterwasser, zat., NRD, 102 CD17-18
Achthuizen, Holandia, 115 j9
Achtuba, ZSRR, 202 B5, 192 D13
Achtuba, rz., ZSRR, 202 G9, 183 E5
Achtubinsk, ZSRR, 202 E7, 192 E14, 179 E5
Achty, ZSRR, 204 G13
Achtyrka, ZSRR, 196 C13, 191 D8
Achtyrskij, ZSRR, 203 D4, 191 G10
Achuk-Dara, pereval—, przeł., ZSRR, 194 D5
Achun, gora—, g., ZSRR, 194 D3
Achunovo, ZSRR, 201 H9, 207 C5
Achupallas, Argentyna, 363 E3
Achura, Punta—, przyl., Chile, 358 L6
Ači, ZSRR, 206 d19
Aci Castello, Włochy, 145 m14
Aci Catena, Włochy, 145 m14
Aci göl, jez., Turcja, 265 D3
Aci Sant' Antonio, Włochy, 145 m14
Aci Trezza, Włochy, 145 m14
Ačigvara, ZSRR, 194 F7
Acikehu, jez., Chiny, 223 D4
Ačikulak, ZSRR, 204 D10
Acilia, Włochy, 156 c2
Ačinsk, ZSRR, 206 A11, 208 B21, 205 F14, 180 D10
Acıpayam, Turcja, 176 F22
Acıpayam ovası, równ., Turcja, 176 F22
Aciş, Rumunia, 169 B6
Ačisaj, ZSRR, 207 i10, 209 f14
Ačišcho, gora—, g., ZSRR, 194 D4
Ačisu, ZSRR, 204 F13, 192 H14
Ačit, ZSRR, 201 F7, 188 H25
Ackerman, Stany Zjedn., 318 i11
Ackersand, Szwajcaria, 161 Górnictwo
Ackley, Stany Zjedn., 327 F1
Acklins Island, w., Bahama, 338 B6-7, 340 C7
Ackworth Moor Top, Wielka Brytania, 131 B8
Acla, Ceann—, przyl., Irlandia, 128 H1
Acme, Stany Zjedn., 332 A2
Acobamba, Peru, 357 D4
Acobamba, Peru, 357 E4
Acomayo, Peru, 357 C3, 343 E2
Acomayo, Peru, 357 E6
Aconcagua, adm., Chile, 359 D3, 347 E3
Aconcagua, Cerro—, g., Argentyna, 359 D3, 347 E3
Aconcagua, Río—, rz., Chile, 359 D3
Aconquija, Sierra del— [Nevada de Aconquija], g., Argentyna, 359 A5-6, 347 D4
Acopiara, Brazylia, 344 E10
Acopilco, Meksyk, 335 b19
Acora, Peru, 357 F7, 343 G4
Açores, Ilhas dos— (Wyspy Azorskie), w., Portugalia, 70 no29-32, 63 K18-19
Açorlana, Brazylia, 360 E6
Acorizal, Brazylia, 344 G6
Acornhoek, Republika Południowej Afryki, 290a A9, 292 G6
Acostambo, Peru, 357 E4
Acqua dei Corsari, Włochy, 154 e18
Acquacetosa, Fosso—, rz., Włochy, 156 c2
Acquanegra sul Chiese, Włochy, 157 F10
Acquapendente, Włochy, 153 F6
Acquarossa, Szwajcaria, 157 D7
Acquasanta, Włochy, 154 e18
Acquasanta, Włochy, 155 Turystyka
Acquasona, Fosso—, rz., Włochy, 156 b2
Acquasparta, Włochy, 155 Turystyka
Acque Albule, Włochy, 155 Turystyka

Acqui Terme, Włochy, 153 D3
Acquigny, Francja, 134 F15
Acquoria, Włochy, 152 Energetyka
Acre, adm., Brazylia, 357 C5-7, 343 E3-4
Acre, Rio—, rz., Brazylia/Boliwia/Peru, 357 C8, 343 F4
Acri, Włochy, 154 i11
Ács, Węgry, 98 H14, 167 C5
Acsa, Węgry, 98 H16, 167 C7
Acsád, Węgry, 167 D2
Acteon, Wyspy—, w., Polinezja Francuska, 366 F14
Acton, Australia, 370 a13
Acton, Kanada, 328 E14
Acton, Stany Zjedn., 320 A8
Acton, Wielka Brytania, 132 d10
Acton, Wielka Brytania, 131 D3
Acton Burnell, Wielka Brytania, 131 F3
Acton Turville, Wielka Brytania, 133 A8
Acton Vale, Kanada, 329 C22
Actopan, Meksyk, 336 G10
Açu, Brazylia, 344 E10
Açucena, Brazylia, 364 C6
Açude Araras, jez., Brazylia, 344 D9-10
Ačujevo, ZSRR, 203 C3, 191 G9
Acvež, ZSRR, 200 C19
Acy-en-Multien, Francja, 134 F18
Ad Errei, Etiopia, 279 C4
Ad Sala, Etiopia, 279 C4
Ada, Etiopia, 279 F4
Ada, Ghana, 286 G11
Ada, Jugosławia, 167 G9, 163 D9
Ada, Stany Zjedn., 317 B7
Ada, Stany Zjedn., 318 H7, 309 E7
Ada, Stany Zjedn., 328 H11
Ada Ciganlija, w., Jugosławia, 163 b20
Ada Huja, ptw., Jugosławia, 163 b21
Ada-Kaleh, Rumunia, 170 a23
Ada Kaleh, w., Rumunia, 170 a23
Ada Marinescu, Rumunia, 170 G18
Adaba, Etiopia, 279 G4
Adabay, rz., Etiopia, 279 E4
Adabīya, ZRA, 146 d2, 278 C5, 265 H5
Adabīya, Ra's—, przył., ZRA, 146 d3
Adachi-ku, Japonia, 240b B2
Adács, Węgry, 98 H17, 167 C8
Adadle, Somalia, 279 F7
Adafer, reg., Mauretania, 273 E3-4
Adagide, Turcja, 176 E21
Adagül, Turcja, 194 i7
Adagum, rz., ZSRR, 203 C3
Adailo, Etiopia, 279 C5
Adair, Bahía de—, zat., Meksyk, 335 B3
Adair, Cape—, przył., Kanada, 299 D11
Adaja, rz., Hiszpania, 149 C7, 141 D4
Adajevka, ZSRR, 207 E7, 209 d13
Adak Island, w., Stany Zjedn., Aleuty, 214 F10
Adak Naval Station, Stany Zjedn., Aleuty, 214 F10
Adak-Rudtjebäcken, Szwecja, 120 Górnictwo
Adala, Turcja, 176 E21
Adaleh, źr., Etiopia, 275 G15
Ādam, Oman, 258 E8
Adam kayası, g., Turcja, 176 C20
Adam, Mount—, g., Falklandy, 348 i5
Adama → Nazret
Adama, Szczyt → Samānalakānda
Adamantina, Brazylia, 347 C7
Adamaoua, adm., Kamerun, 287 F17-18
Adamaoua, Massif de l'— (Masyw Adamawa), g., Nigeria/Kamerun, 274 G7-8, 287 FG16-18
Adamawa, adm., Nigeria, 287 DE16-17
Adamawa, Masyw → Adamaoua, Massif de l'—
Adamclisi, Rumunia, 170 i16
Adamello, Monte—, g., Włochy, 157 D10-11, 153 B5, 142 A12
Adamitullo, Etiopia, 279 G4
Adamov, Czechosłowacja, 97 E11
Adamovka, ZSRR, 207 E5, 209 d12
Adamovo, ZSRR, 213 C10
Adamów, Polska, 85 G10
Adamów, Polska, 90 B16
Adampol → Polenez
Adams, Stany Zjedn., 320 C3, 329 F21
Adams, Stany Zjedn., 327 E5, 317 D11
Adams, Stany Zjedn., 327 E2
Adams, Stany Zjedn., 329 E18
Adams Bay, zat., Stany Zjedn., 331 g11
Adams Center, Stany Zjedn., 329 E18
Adams Lake, jez., Kanada, 304 H17
Adams, Mount—, g., Stany Zjedn., 323 C3
Adamsfjord, Norwegia, 123 i24
Adamstown, Stany Zjedn., 319 B4
Adamsville, Stany Zjedn., 320 E7
Adamuz, Hiszpania, 149 F7
'Adan, Al— (Aden), Federacja Arabii Południowej, 258, 257 G6
'Adan, Khalīj— (Zatoka Adeńska), zat., 257 G5-6
Adana [Seyhan], miasto, adm., Turcja, 265 D6, 143 F24
Ádánd, Węgry, 168 g10
Adang, Teluk—, zat., Indonezja, 241 E5
Adānki, Ĥdia, 252 D4, 249 E5
Adapazarı [Sakarya], miasto, adm., Turcja, 265 B4, 143 D22
Adar, reg., Niger, 286 B13, 273 F6-7
Adar Doutchi, reg., Niger, 286 B13-14, 273 F7
Adarabeb, g., Etiopia, 279 C3
Adarama, Sudan, 279 B2, 275 E12
Adarde, Etiopia, 279 B3
Adare, Przylądek—, przył., Antarktyda, 66 12
Adarot, Sudan, 279 B3
Adaševo, ZSRR, 200 H16
Adatepe, Turcja, 145 g12
Adaut, Indonezja, 242 F8
Adavale, Australia, 370 E8
Adda, rz., Włochy, 157 F9, 153 C4, 142 B11
Addagalla, Etiopia, 279 E6, 275 F14
Addala-Šuchgel'meer, g., ZSRR, 204 F12
Addār, Ra's—, przył., Tunezja, 154 K6, 282 B13, 142 F12
Adderley, Wielka Brytania, 131 E3
Addernhausen, NRF, 109 b12
Addis Ababa (Addis Abeba), Etiopia, 279 F4, 275 G13
Addis Alem, Etiopia, 279 F4, 275 G13
Addis Derra, Etiopia, 279 E4
Addison, Stany Zjedn., 328 F17
Adda, Republika Południowej Afryki, 290a E6
Adda Elephant National Park, rez., Republika Południowej Afryki, 290a E6-7
Adeb Larche, El—, Algeria, 282 G12, 274 C7
Adebour, Niger, 287 C16
Adeile, Somalia, 279 H6
Adeje, Hiszpania, Teneryfa, 70 x42
Adel, Stany Zjedn., 314 J6
Adela, Argentyna, 363 E6
Adela Corti, Argentyna, 363 H1
Adela, Laguna—, jez., Argentyna, 363 E5
Adelaide, Australia, 373 E2, 370 F7
Adelaide, Republika Południowej Afryki, 290a E7
Adelaide Island → Baza T
Adelaide Peninsula, ptw., Kanada, 299 E6
Adelaide River, Australia, 369 B6
Adelaide River, rz., Australia, 369 B6
Adelajdy, Wyspa—, w., Antarktyka, 66 1
Adelanto, Stany Zjedn., 330 G7
Adelbert Range, g., Nowa Gwinea Australijska, 379 s124-25
Adelboden, Szwajcaria, 157 D5
Adele Island, w., Australia, 369 C4
Adelebsen, NRF, 101 H9
Adelheide, NRF, 109 F2
Adeli, Ziemia—, reg., Antarktyda, 66 16
Adelia María, Argentyna, 359 D6
Adelsheim, NRF, 107 E8
Ademuz, Hiszpania, 150 D10
Aden, Stany Zjedn., 319 E1
Aden (Federacja Arabii Południowej) → 'Adan, Al—
Aden Keir, Etiopia, 279 G6
Aden, Protektorat —, polit., bryt., 221 G8-9, Azja — mapa polityczna 1937 → Arabii Południowej, Federacja i Protektorat—
Adena, Stany Zjedn., 328 H14
Adenau, NRF, 107 C3
Adenberg, g., Austria, 108 G15
Adendorf, NRF, 101 E10
Adendorp, Republika Południowej Afryki, 290a E6
Adeńska, Zatoka → 'Adan, Khalīj —
Aderbissinat, Niger, 287 B14
Aderkala, g., Etiopia, 279 B3
Aderklaa, Austria, 168 b3
Adermaien, Niger, 287 B15
Adhiriyāt, Jabal al—, g., Jordania, 265 G7
Adi Arkay, Etiopia, 279 D4, 275 F13
Adi Gudum, Etiopia, 279 D4
Adi Kaye, Etiopia, 279 C4, 275 F13
Adi, Pulau—, w., Indonezja, 242 E8
Adi Quala, Etiopia, 279 C4, 275 F13
Adi Remoz, Etiopia, 279 D3, 275 F13
Adi Sessahu, Etiopia, 279 C4
Adi Ugri, Etiopia, 279 C4, 275 F13
Adieu, Cape—, przył., Australia, 369 F6
Adige (Adyga), rz., Włochy, 153 C6, 142 B12
Adigeni, ZSRR, 203 G8
Adigrat, Etiopia, 279 C4, 275 F13
Adikas, Etiopia, 279 G2
Ādilābād, India, 252 B4, 249 E5
Adilcevaz, Turcja, 266 C10
Adimi, ZSRR, 215 E10, 212 G13
Adināth Bāzār, Pakistan, 256 H6, 254 i12
Adirāmapattanam, India, 252 F4
Adirondack Mountains, g., Stany Zjedn., 329 DE19-21, 313 CD10, 310 C12
Adisha, Etiopia, 279 D4
Adıyaman, miasto, adm., Turcja, 265 D8
Adjdīr, Maroko, 149 i8
Adjerar, reg., Algeria, 282 Hi10, 273 D6
Adjim, Tunezja, 282 D13
Adjud, Rumunia, 170 E15, 143 A20
Adler, ZSRR, 194 E3, 203 E5, 191 H10
Adlershof, NRD, 100 c5
Adlhausen, NRF, 108 F14
Adlikon, Szwajcaria, 158 a2
Adlington, Wielka Brytania, 131 B3
Adliswil, Szwajcaria, 158 a2-3
Admannshagen, NRD, 100 d8
Admer, Erg—, pust., Algeria, 282 Hi12, 274 D7
Admiralicji, Góry—, g., Antarktyda, 66 13
Admiralicji, Wyspy — Admiralty Islands
Admiralicji, Zatoka — Admiralty Inlet
Admiralty Gulf, zat., Australia, 369 B5
Admiralty Inlet (Zatoka Admiralicji), zat., Kanada, 299 D8-9
Admiralty Island, Stany Zjedn., 304 G14
Admiralty Islands (Wyspy Admiralicji), w., Nowa Gwinea Australijska, Archipelag Bismarcka, 379 s25, 365 D6
Admont, Austria, 97 H6, 160 C11
Adner, Stany Zjedn., 319 H3, 332 D5
Adnet, Austria, 162a b4
Ado, Etiopia, 279 G7
Ado, Nigeria, 286 F12
Ado Ekiti, Nigeria, 286 F13
Adobe Flat, równ., Stany Zjedn., 330 A6
Adola — Kibre Menghist
Adolfo Alsina, Argentyna, 360 G1
Adonara, Pulau—, w., Indonezja, 242 F6
Adoni, India, 252 D3, 249 E5
Adorf, NRD, 99 c1-2, 108 C14, 82 F12
Adoru, Nigeria, 287 F14
Adoua, Oued—, ued, Niger, 286 B14, 274 E7
Adoumré, Kamerun, 287 E17
Adour, rz., Francja, 137 i5, 141 C6
Adra, Hiszpania, 149 H8, 141 F5
Adra, India, 256 F1
Adrano, Włochy, 145 m13, 154 K9
Adrar, Algeria, 281 G7, 273 C5
Adrar, g., Algeria, 282 H11-12
Adrar (Mauretania) → Dhar Adrar
Adraskand, rz., Afganistan, 262 E11
Adrasman, ZSRR, 206 e15
Adré, Czad, 274 F10
Adrets-de-Fréjus, Les—, Francja, 144 i13
Adria, Włochy, 153 C7, 142 B13
Adrian, Stany Zjedn., 328 G10, 313 E5, 310 C10
Adrian, Stany Zjedn., 332 C1
Adrianopol → Edirne
Adriatico, Mare— (Morze Adriatyckie), m., 153 DE8-10
Adrialik, Deti— (Morze Adriatyckie), m., 175 B11
Adriatyckie, Morze—, m., 142 BD13-15 — Adriatico, Mare—; Adrialik, Deti—; Jadransko more
Adro, Włochy, 157 E9
Adršpach, Czechosłowacja, 92 q18, 97 B10
Adua → Adwa
Adula, g., Szwajcaria, 157 C8
Adur, rz., Wielka Brytania, 134 C12
Adutiškis, ZSRR, 197 G8
Advance, Republika Południowej Afryki, 290a D4
Adwa (Adua), Etiopia, 279 C4, 275 F13
Adyča, rz., ZSRR, 211 C13, 184 C14
Adycza → Adyča
Adyga → Adige
Adygalach, ZSRR, 212 D15
Adyge-Chabl', ZSRR, 194 C7, 203 D7, 192 G11
Adygejskaja AO (Adygejski OA), adm., ZSRR, 203 D5-6, 191 G10-11, 179 F5(2)
Adyk, ZSRR, 204 C11, 192 G13
Adzap, Kamerun, 287 H16
Adžaris-Ckali, rz., ZSRR, 194 H7, 203 G7-8
Adžariskali, ZSRR, 194 H7
Adžaro-Imeretinskij chrebet, g., ZSRR, 203 G7-9, 192 i11-12
Adžarskaja ASSR (Adžarska ASRR), adm., ZSRR, 194 H7-8, 203 G7-8, 192 i11-12, 179 E5(21)
Adži, ozero—, jez., ZSRR, 204 F14
Adžibaj, zaliv—, zat., ZSRR, 209 a3, 207 Hi5
Adžikabul, ozero—, jez., ZSRR, 204 i14-15
Adžikend, ZSRR, 204 H12
Adžima, ZSRR, 215 D10
Adzitarovo, ZSRR, 201 H5
Adzopé, Wybrzeże Kości Słoniowej, 286 F9
Adz'va, rz., ZSRR, 188 C26
Adz'vavom, ZSRR, 188 C26
Adžwa → Adz'va
Adžarska ASRR → Adžarskaja ASSR
Adžčabija → Ajdābiya
Adżmer → Ajmer
Æbeltoft, Dania, 121 F8
Æfjord, fiord, Norwegia, 123 e8-9
Aegviidu, ZSRR, 197 C7
Ænes, Norwegia, 121 B4
Aerdahe, Chiny, 233 B4
Aerdenhout, Holandia, 115 b1, 114 D5
Aergeshan (Aeryeshan*) [Arka Tag] (Góry Przewalskiego), g., Chiny, 223 D4, 250 A7-8
Aerjinshan (Altyn-Tag), g., Chiny, 223 D4-5
Aerkuhu, jez., Chiny, 253 D8
Ærø, w., Dania, 101 B10, 121 H8
Ærøskøbing, Dania, 101 B10, 121 H8
Aerqishan, g., Chiny, 233 A4
Aershan, Chiny, 233 B3, 224 B10
Aertaimian, Chiny, 224 B10
Aertaishan (Altaj), g., Chiny, 223 B4-5
Aertunquke (Keermu), Chiny, 223 D6
Aesch, Szwajcaria, 157 B5
Aesch, Szwajcaria, 158 a1
Aesoo, ZSRR, 197 D6
Afadé, Kamerun, 287 C18
Afago, Nigeria, 287 D14
'Afal, Wādī al—, ued, Arabia Saudyjska, 278 D8, 265 H6
Afanasjevka, ZSRR, 196 C17
Afanasjevo, ZSRR, 201 D3, 188 G23
Afanasjevskoje, ZSRR, 201 F8
Afar → Danakilska, Kotlina—
Afareaitu, Polinezja Francuska, Moorea, 380 i24
Afdam, Etiopia, 279 F5
Afen, Ouēd—, ued, Algeria, 280 D5
Aff, rz., Francja, 137 E4
Affada, źr., Etiopia, 279 G6
Affeln, NRF, 110 c8
Afferde, NRF, 101 G8
Affinghausen, NRF, 101 F7
Affollé, reg., Mauretania, 285 A5, 273 E3
Affoltern am Albis, Szwajcaria, 158 a2, 157 B6
Affori, Włochy, 156 d4-5
Afganistan, państwo, 262 E10-14, 33-34 F24
Afgoi, Somalia, 275 H15
Afia, Indonezja, 246 L3
'Afīdnai, Grecja, 175 e8
'Afif, Arabia Saudyjska, 257 E5
Afikpo, Nigeria, 287 G14
Afips, rz., ZSRR, 203 D4
Afipskij, ZSRR, 203 D4
Afīj, Al—, fizj., Arabia Saudyjska, 257 E6
Aflandshage, przył., Dania, 116 D3
Aflala, Etiopia, 279 H4
Aflenz, Austria, 97 H8
Aflou, Algeria, 282 C9, 273 B6
Afmadu, Somalia, 291 B8
Afodu, Etiopia, 279 E2, 275 F12
Afogados da Ingàzeira, Brazylia, 361 A8, 344 E10
Afognak Island, w., Stany Zjedn., 303 G10
Afragola, Włochy, 154 H9
Afram, rz., Ghana, 286 F10
Afrânio, Brazylia, 361 B6, 344 E9
Afrera, g., Etiopia, 279 D5
Afrera, jez., Etiopia, 279 D5
Afrikanda, ZSRR, 187 C13
'Afrīn, Syria, 265 D7
Afritz, Austria, 162a i16
Afritzer Berge, g., Austria, 162a k115-16
Afryka Południowo-Zachodnia, polit., 292 FG3, 33-34 KL19
Afrykańsko-Antarktyczny, Basen—, podwodn., 65 70°S 20°W, 377 NO5-11
Afrykańsko-Antarktyczny, Grzbiet—, podwodn., 65 50°S 20°W, 377 MN7-10
Afşin, Turcja, 265 C7
Afton, Stany Zjedn., 323 E8
Aftout, reg., Algeria, 281 G5-6
Afuá, Brazylia, 353 H17, 344 D7
'Afūlā, Izrael, 146 i6, 265 F6
Afumba, Zambia, 293 E1
Afyonkarahisar, miasto, adm., Turcja, 265 C4, 143 E22
Afzalgarh, India, 255 C3
Afzalpur → Aphazalpur
Ag Eskoum, Ouēd—, ued, Algeria, 280 E3
Aga, ZSRR, 213 D13
Aga, rz., ZSRR, 213 D13
Aga, w., Powiernicze Wyspy Pacyfiku, Wyspy Truk, 379 f4
Agab Workei, Etiopia, 279 D3
Agačag, ZSRR, 207 H11
Agada, źr., Mauretania, 273 D2
Agadem, Niger, 287 A17, 274 E8
Agadès, Niger, 287 A14, 274 E7
Agādīr, Maroko, 281 E3
Agādīr Tissint, Maroko, 281 F4
Agadyr', ZSRR, 208 F12, 209 e15, 179 E8
Agaete, Hiszpania, Gran Canaria, 70 y44
Agafonovka, ZSRR, 202 C8
Agaie, Nigeria, 286 E14
Agailás, źr., Sahara Hiszpańska, 273 D3
Agalak, Mont—, g., Niger, 274 E7
Agalega, w., Mauritius, 34 K23
Agame, reg., Etiopia, 279 C4-5
'Agamīyin, El—, ZRA, 278 C3
Agamor, Mali, 286 A10
Agan, rz., ZSRR, 205 E11
Agana, Guam, 379 m12, 365 B6
Agana Bay, zat., Guam, 379 m12
Agano-gawa, rz., Japonia, 238 B12
Agapa, ZSRR, 205 C13
Agapa, rz., ZSRR, 205 C13
Agapovka, ZSRR, 201 i9, 207 D5
Agar, India, 253 H5
Ágár-tető, g., Węgry, 168 g7
Āgarā (Agra), India, 255 E3, 253 F5, 249 C5
Agara, Turcja, 194 i8
Agara, ZSRR, 194 H8
Agara, ZSRR, 203 F9, 192 H12
Agarak, ZSRR, 204 J12
Agaro, Etiopia, 279 G3
Āgarpārā, India, 254 e21
Agartalā, India, 256 F6, 254 H12, 250 D8
Agâş, Rumunia, 170 E13
Agai, Guam, 379 m12
Agat Bay, zat., Guam, 379 m12
Agathenburg, NRF, 109 D6
Agats, Indonezja, 242 F9
Agattu Island, w., Stany Zjedn., Aleuty, 214 F8-9
Agattu Strait, cieśn., Stany Zjedn., Aleuty, 214 F8
Agawa, Japonia, 237 E3, 216 K6
Agawa, Kanada, 328 A10, 313 B5
Agawmeder, reg., Etiopia, 279 E3
Agay, Francja, 144 j13
Agay, Rade d'—, zat., Francja, 144 j13
Agbaja, Nigeria, 286 F14
Agbandi, Togo, 286 E11
Agbor, Nigeria, 286 F14
Agboville, Wybrzeże Kości Słoniowej, 286 G8
Ağcakışla, Turcja, 203 i2
Agdam, ZSRR, 204 i12, 192 J14
Agdaš, ZSRR, 204 H13
Agde, Francja, 137 i10
Agde, Cap d'—, przył., Francja, 137 i10
Agdz, Maroko, 281 E4
Agdžabedi, ZSRR, 204 H13, 192 i14
Agege, Nigeria, 286 F12
Agejevo, ZSRR, 199 G8, 191 B9
Agel, Mont—, g., Francja, 144 d6
Agematsu, Japonia, 238 D10
Agen, Francja, 137 H7, 141 B7
Agency, Stany Zjedn., 327 GH2
Agenebode, Nigeria, 286 F14
Agenskalns, ZSRR, 193 n13
Ageo, Japonia, 238 D12
Agepsta, gora—, g., ZSRR, 194 D4, 203 E6
Ager, rz., Austria, 108 G17
Agerisee, jez., Szwajcaria, 158 b3
Agerola, Włochy, 156 i16
Ágfalva, Węgry, 98 H11, 167 C2
Åggelby → Oulunkylä
Agger, rz., NRF, 107 B4
Aggio, Włochy, 156 f9
Aggtelek, Węgry, 167 B9
Āghā Jārī, Iran, 261 F4
Āghāy Moĥammad Baglu, Iran, 204 i13
Aghil, g., Chiny, 253 A5
Aghireşu, Rumunia, 169 D7
Agia, India, 256 C5
Agiabampo, Estero de—, zat., Meksyk, 335 D5
Agiásos, Grecja, 176 D19
Ägidienberg, NRF, 110 j13
Agighiol, Rumunia, 170 G18
Agimont, Belgia, 113 D6
Agincourt, Kanada, 328 E15
Aginskij Bur'atskij nacional'nyj okrug (Agiński Buriacki ON), adm., ZSRR, 213 D12-13, 211 F8-9, 180 D12 (7)
Aginskoje, ZSRR, 213 D13, 211 F8, 180 D12
Aginskoje, ZSRR, 213 B3, 211 E4
Agira, Włochy, 154 K9
Agitka, rz., ZSRR, 207 B10-11
Agkathonésion, w., Grecja, Sporady, 176 F19-20
Agkístrion, w., Grecja, 176 F16
Åglen, Bułgaria, 173 C5
Agloloma, Filipiny, 240d i11
Agly, rz., Francja, 137 J9
Agmar, Mauretania, 281 H2
Agnesberg, Szwecja, 123 m28
Agnibilékrou, Wybrzeże Kości Słoniowej, 286 F9
Agnita, Rumunia, 169 F10
Agno, Szwajcaria, 158 h9, 157 E7
Agnone, Włochy, 153 G9
Ago Are, Nigeria, 286 E12
Agogna, rz., Włochy, 157 F7
Agogo, Ghana, 286 F10
Agon, Francja, 133 F9
Agordat, Etiopia, 279 C3, 275 E13
Agordo, Włochy, 153 B7
Agorī, India, 255 H7
Agorou, Niger, 286 B11
Agostinho, Brazylia, 357 C7, 343 E4
Agotnes, Norwegia, 123 b2
Agou, Mont—, g., Togo, 286 F11
Agoua, Dahomej, 286 E12
Agouenit, Mauretania, 285 A7
Agout, rz., Francja, 137 i8
Agpat, w., Grenlandia, 299 D15
Agra, Grecja, 174 Górnictwo
Agra (India) — Āgarā
Āgrā Nahar, kan., India, 255 E2, 253 F5
'Agrabīya, El—, źr., Libia, 282 D14
Agrachanskij poluostrov, ptw., ZSRR, 204 E13, 192 H14-15
Agraciada, Urugwaj, 363 C5
Agrado, Kolumbia, 351 F5
Ágrafa Órē, g., Grecja, 175 D14
Agrafenovka, ZSRR, 196 F18
Agraouri, źr., Niger, 274 E8
Agrate Brianza, Włochy, 156 d6
Agreb, El—, Algeria, 282 E10, 274 B7
Ágreda, Hiszpania, 150 C10
Ağri [Karaköse], miasto, adm., Turcja, 203 i9, 266 C10
Agrì, rz., Włochy, 154 H11, 142 D15
Ágria Gramvoúsa, w., Grecja, Kreta, 176 H16
Agričaj, rz., ZSRR, 204 G12
Agrigento, miasto, adm., Włochy, 154 K8, 142 F13
Agrihan, w., Powiernicze Wyspy Pacyfiku, Mariany, 365 B6
Agrija, mys—, przył., ZSRR, 203 D4
Agrínion, Grecja, 175 E14, 142 E17
Agrio, Río—, rz., Argentyna, 359 G3
Agrişu-Mare, Rumunia, 169 E4
Agro, Fiumara d'—, rz., Włochy, 145 i15
Agro Romano, reg., Włochy, 153 G7
Agropoli, Włochy, 154 H9
'Agrūd, El—, ZRA, 146 c2
Agryz, ZSRR, 201 F2, 188 H23
Agter Roggeveld, wyż., Republika Południowej Afryki, 290a D4
Agua Amarga, Chile, 359 B3
Água Boa, Brazylia, 364 A6, 361 F5
Água Boa do Univini, Rio—, rz., Brazylia, 352 G12
Agua Caliente, Meksyk, 335 D5
Agua Caliente, Peru, 357 C4
Água Clara, Brazylia, 347 C7
Agua Clara, Kolumbia, 351 E6
Agua Clara, Río—, rz., Panama, 340 b13
Água Comprida, Brazylia, 362 H2
Água de Pau, Portugalia, São Miguel, 70 i36
Água, Ilha d'—, w., Brazylia, 362 c15
Agua Negra, Paso del—, przeł., Chile/Argentyna, 347 D3-4.
Agua Prieta, Meksyk, 335 B5
Água Retorta, Portugalia, São Miguel, 70 s37
Aguacatal, Meksyk, 336 F9
Aguada, Urugwaj, 347 a12
Aguada Cecilio, Argentyna, 359 H6, 348 G4
Aguada de Cachinal, Chile, 358 K7
Aguada de Guerra, Argentyna, 359 H4
Aguada de Pasajeros, Kuba, 338 B3
Aguadas, Kolumbia, 351 E5
Aguadilla, Puerto Rico, 340 D9
Aguadulce, Panama, 351 C2, 339 F5
Aguai, Brazylia, 364 F2
Aguaiva, Portugalia, Terceira, 70 p34
Aguán, rz., Honduras, 336 J16
Aguanaval, Río—, rz., Meksyk, 336 E8
Aguapeí, Brazylia, 343 G6
Aguapeí, Rio—, rz., Brazylia, 347 C7
Aguapey, Río—, rz., Argentyna, 360 BC4
Aguarague, Cordillera de—, g., Boliwia, 358 i9-10
Aguaray, Argentyna, 358 J10
Aguarico, Río—, rz., Ekwador, 351 H5
Aguas, rz., Hiszpania, 150 C11
Aguas Belas, Brazylia, 361 B8
Aguas Blancas, Boliwia, 358 J9
Aguas Blancas, Chile, 358 K7
Aguas Calientes, Sierra de—, g., Argentyna, 358 KL8
Aguas da Prata, Brazylia, 364 E2
Aguas de Lindoia, Brazylia, 364 F2
Aguas Dulces, Urugwaj, 360 F6
Águas Formosas, Brazylia, 361 F6
Aguas Negras, Peru, 351 H5
Águas Vermelhas, Brazylia, 361 E6
Aguascalientes, miasto, adm., Meksyk, 336 G8
Aguascalientes, Río—, rz., Meksyk, 336 FG8
Aguayo, Argentyna, 359 C6
Agubedia, ZSRR, 194 F7
Agudo, Hiszpania, 149 F7
Agudos, Brazylia, 362 i2
Águeda, Portugalia, 149 D3
Agueda, rz., Hiszpania, 149 D5
Aguedal, Algeria, 281 F7
Aguedal, pust., Algeria, 281 G5-6
Aguedal Kebīr, Maroko, 281 d18
Aguedal Şaghīr, Maroko, 281 d18
Aguelhoc, Mali, 273 E6
Aguelt el-Melha, źr., Mauretania, 273 D4
Aguemour, reg., Algeria, 282 G9-10
Aguera, La—, Mauretania, 273 D2
Agueraktem, źr., Mali, 273 D4
Aguié, Niger, 287 C14
Aguilal, źr., Mauretania, 273 E3
Aguilar, Hiszpania, 149 G7
Aguilar, Stany Zjedn., 317 G3
Aguilar, Sierra del—, Argentyna, 358 J9
Aguilares, Argentyna, 359 A6
Aguilas, Hiszpania, 150 G10
Agüimes, Hiszpania, Gran Canaria, 70 z45
Aguja, Cabo de la—, przył., Kolumbia, 351 B5
Aguja (Aguia*), Punta—, przył., Peru, 357 A1
Agul, rz., ZSRR, 213 B3-4
Agula, Etiopia, 279 D4, 275 F13
Agulha, Ponta—, przył., Portugalia, Madera, 70 at50
Agulhas, Baía das—, zat., Wyspy Św. Tomasza i Książęca, 292 b10
Agulhas, Basen—, podwodn., 377 LM8-9
Agulhas, Kaap— (Przylądek Igielny), przył., Republika Południowej Afryki, 290a F3-4, 292 i4
Agulhas Negras, Pico das— g., Brazylia, 364 F4, 362 i4, 347 C9
Agung, Gunung—, g., Indonezja, 240d o20
Aguni-jima, w., Riukiu, 240c F6
Agusan, rz., Filipiny, 242 C7
Agustín Roca, Argentyna, 363 D3
Agustina, Argentyna, 363 D2
Agustino, Cerro—, g., Peru, 358 d15
Ağva, Turcja, 176 B22
Agvali, ZSRR, 204 F12
Ağvanis, Turcja, 203 H4
Agyiá, Grecja, 175 D15
Agzu, ZSRR, 215 E10
Ahaggar, g., Algeria, 273 D6-7
Ahamadnagar, India, 252 B2, 249 E4
Āhangarān, Küh-e—, g., Iran, 262 E9-10
Ahar, Iran, 204 J13, 261 B3
Ahar Chāy, rz., Iran, 204 J12
Aharas, reg., Algeria, 280 DE1-3, 282 GH11
Ahaus, NRF, 101 G4
Ahellakan, g., Algeria, 282 G10
Ahelledjem, źr., Algeria, 280 C3
Ahelleguen, źr., Algeria, 280 G4
Aheloj, rz., Bułgaria, 173 D11-12
Ahémé, Lac—, jez., Dahomej, 286 F12
Aheqi, Chiny, 223 C2
Ahiās, India, 256 i1
Ahipara Bay, zat., Nowa Zelandia, 375 B5
Ahırlı → Karaburun
Ahjajōgi, rz., ZSRR, 197 D9
Ahlat, Turcja, 266 C10
Ahlbeck, NRD, 93 h14, 102 D18, 82 C14
Ahlem, NRF, 110 h9
Ahlen, NRF, 110 a8, 101 H5, 81 E7
Ahlenmoor, bag., NRF, 109 D2-3
Ahlone, Birma, 240d f7
Ahlsdorf, NRD, 102 H12
Ahlten, NRF, 110 h11
Ahmadabad → Amadābād
Aĥmadī, Al—, Kuwejt, 266 H13, 257 D6
Ahmadpur, India, 252 B3
Ahmadpur, India, 256 F2
Ahmadpur, Pakistan, 253 D2
Ahmadpur East, Pakistan, 253 E2, 249 C4
Ahmadpur Lamma, Pakistan, 262 G15, 249 C4
Ahmar, g., Etiopia, 279 F5, 275 G14
Aĥmar, Baĥr al— (Morze Czerwone), m., 257 DF4-5
Ahmar, Erg el—, pust., Mali, 281 H5
Aĥmar, Gebel el—, wzg., ZRA, 275 g25
Ahmetli, Turcja, 176 E20
Ahna Point, przył., Stany Zjedn., Hawaje, 380 o19
Ahnet, reg., Algeria, 282 H9, 273 D6
Ahoada, Nigeria, 286 G14
Ahogayegua, Sierra de—, g., Panama, 340 bc13
Ahome, Meksyk, 335 E5
Ahoskie, Stany Zjedn., 332 E5, 313 G9
Ahr, rz., NRF, 107 C3, 81 F6
Ahrām el-Gīza, ruiny, ZRA, 278 C4
Ahraurā, India, 255 G8, 253 G8
Ahrax Point, L → L-Ahrax Point
Ahrensbök, NRF, 101 C11
Ahrensburg, NRF, 109 D8, 101 D10, 81 C10
Ahrenstelde, NRD, 100 a5
Ahrenshagen, NRD, 102 C15
Ahrgebirge, g., NRF, 107 BC3
Ahringsbach, rz., NRF, 110 m12
Ahrweiler, NRF, 107 B4, 81 F7
Aĥsā', Al—, reg., Arabia Saudyjska, 261 Hi4-5, 257 D6
Ahsen, NRF, 110 b6
Ähtäri, Finlandia, 187 E9
Ahtme, ZSRR, 197 C9, 187 G10
Ahtopol, Bułgaria, 173 E12
Ahu, Chiny, 232 H6
Ahuacatlán, Meksyk, 336 G11
Ahuachapán, Salwador, 339 E3
Ahuijullo, Meksyk, 336 H8
Ahun, Francja, 137 F9
Ahuntsic, Kanada, 304 b22-23
Ahunui, w., Polinezja Francuska, 366 E13
Åhus, Szwecja, 121 G12, 118 I21
'Ahūzam, Izrael, 146 k5
Ahvāz, Iran, 261 F4
Ahvenanmaa [Åland] (Wyspy Alandzkie), w., adm., Finlandia, 122 B17-18, 187 F6-7
Ahwā, India, 253 i3
Ahwahnee, Stany Zjedn., 330 D5
Aĥwar, Federacja Arabii Południowej, 257 G6
Ai-shima, w., Japonia, 237 E4
Ai'onteion, Grecja, 175 g6
Aiapuá, Brazylia, 343 D5
Aiari, Rio—, rz., Brazylia, 352 G8
'Aibak, Afganistan, 262 C13
Aibetsu, Japonia, 240a D4
Aibga, ZSRR, 194 D4
Aibihu (Ebi-nur), jez., Chiny, 208 H17, 223 C3
Aibling, Bad — Bad Aibling
Aich, Austria, 162a c7
Aicha vorm Wald, NRF, 108 F16
Aichach, NRF, 108 G12, 81 H11
Aichfeld, równ., Austria, 162a g8-9
Aichi, adm., Japonia, 238 D10
Aidenbach, NRF, 108 F16, 82 H13
Aïder, Djebel—, g., Sahara Hiszpańska, 281 G2
Aiea, Stany Zjedn., Hawaje, 380 n19, 380 h10, 380 j14
Aigaí, ruiny, Grecja, 175 E15
Aigaíon Pélagos (Morze Egejskie), m., 176 DF17-18, 143 DF19-20
Aigáleō, Grecja, 175 g8
Aigáleōs Óros, g., Grecja, 175 f7-8
Aigen, Austria, 97 F5, 160 B10
Aígina, Grecja, 176 F16
Aígina, w., Grecja, 176 F16
Aígínion, Grecja, 175 C15
Aígion, Grecja, 175 E15, 142 E18
Aigle, Szwajcaria, 160 e19, 157 D3
Aigle de Péclet, g., Francja, 157 F3
Aignay-le-Duc, Francja, 138 E11
Aígósthena, Grecja, 176 E16
Aigre, Francja, 137 G6
Aigrettes, Pointe des—, przył., Reunion, 292 g12
Aiguá, Urugwaj, 360 F5
Aiguebelle, Francja, 157 E2, 138 G13
Aigueblanche, Francja, 157 E3
Aigues-Mortes, Francja, 138 i11
Aiguille, Pointe de l'—, przył., Francja, 137 F5
Aiguiller, Puy de l'—, g., Francja, 138 g22
Aiguilles, Les—, g., Francja, 160 g18
Aiguillon, Francja, 137 H7
Aigurande, Francja, 137 F8
Aihe, rz., Chiny, 235 C1, 233 E6
Aihui [Heihe], Chiny, 215 C4, 224 A12
Aihuicun, Chiny, 215 D4
Aija, Peru, 357 C3
Āijāl, India, 254 H13, 250 D8
Aikawa, Japonia, 238 A11, 216 i10
Aikawa, Japonia, 240b E3
Aiken, Stany Zjedn., 314 i7
Ail, Cap d'—, przył., Francja, 144 d6
Ailanhu, jez., Chiny, 208 H18
Aileron, Australia, 369 D6
Ailette, rz., Francja, 113 E3
Ailigandí, Panama, 351 C3
Ailikehu, jez., Chiny, 208 H18
Ailinglapalap Atoll, w., Powiernicze Wyspy Pacyfiku, Wyspy Marshalla, 365 C8
Ailinne, Loch—, jez., Irlandia, 128 G3-4
Aillant-sur-Tholon, Francja, 137 E10
Aille, rz., Francja, 144 j11
Ailloux, rz., Francja, 138 g24
Ailly-le-Haut-Clocher, Francja, 134 D16, 137 B9
Ailly-sur-Noye, Francja, 134 E17
Ailo, Nowa Gwinea Australijska, Archipelag Bismarcka, 379 s26
Ailt an Chorráin, Irlandia,

Akmenė, ZSRR, 197 F4
Akmolinskij, ZSRR, 207 E11
Aknīste, ZSRR, 197 F7
Aknoūl, Maroko, 281 C6
'Akō (Akka) (Akra*), Izrael, 146 i6, 265 F6, 143 H24
Akō, Japonia, 237 E7, 216 K8
Ako, Nigeria, 287 D16
Akoafim, Kamerun, 287 H17
Akoba, ZSRR, 202 D8
Akobo, Sudan, 279 G1, 275 G12
Ākōbō, rz., Etiopia/Sudan, 279 G1, 275 G12
Ākolā, India, 253 i5, 249 D5
Akonolinga, Kamerun, 287 H17, 291 B2
Akor, Mali, 285 B7
Akot, India, 253 i5, 249 D5
Akotipa, Brazylia, 353 G15, 344 C6
Akoumenaye, Gujana Francuska, 353 F16
Akpar, ZSRR, 208 F14
Akpatok Island, w., Kanada, 300 F12
Akpınar, Turcja, 145 c6
Ākrā, India, 254 f20
Akra (Ghana) → Accra
Akranes, Islandia, 124 D4
Akrar, Islandia, 124 D4
Akrítas, Akrōtérion—, przyl., Grecja, 175 G14
Akron, Stany Zjedn., 328 G13, 313 E7, 310 C10
Akron, Stany Zjedn., 317 E4
Akron, Stany Zjedn., 327 G8
Akrotéré, adm., Wielka Brytania, Cypr, 265 b17
Akrōtēriou, Kólpos → Lemesaú, Kólpos—
Aks-e Rostam, rz., Iran, 261 G7
Akža, ZSRR, 213 D12, 211 F8
Akža, rz., ZSRR, 213 D12
Aksaj, ZSRR, 196 F18
Aksaj, ZSRR, 202 F4
Aksaj, ZSRR, 207 i11
Aksaj, rz., ZSRR, 202 F4
Aksaj, rz., ZSRR, 204 E12
Aksaj, rz., ZSRR, 210 E8-9
Aksakal, Turcja, 176 C21
Aksakovka, ZSRR, 208 G16
Aksakovo, Bułgaria, 168 i12, 173 C12
Aksakovo, ZSRR, 201 H4
Aksaray, Turcja, 265 C6, 143 E24
Aksarka, ZSRR, 188 C30, 205 D9
Aksaut, rz., ZSRR, 194 D7, 203 E7
Aksautova, ZSRR, 201 F5
Akşehir, Turcja, 265 C4, 143 E22
Akşehir gölü, jez., Turcja, 265 C4
Akseki, Turcja, 265 D4
Aksenevo, ZSRR, 201 i4
Aksenkino, ZSRR, 201 i3
Aksenovo-Zilovskoje, ZSRR, 213 C14, 211 F9
Akšij, ZSRR, 207 F7
Akšoky, ZSRR, 208 F13
Akstafa, ZSRR, 204 G11, 192 i13
Akstafa, rz., ZSRR, 192 i13
Aksu, ZSRR, 208 H15
Aksu, rz., Turcja, 203 H4
Aksu, rz., Turcja, 265 D4
Aksu, rz., ZSRR, 204 H14
Aksu, rz., ZSRR, 206 f17
Aksu, rz., ZSRR, 208 H15
Aksu, rz., ZSRR, 210 D8
Aksu (miasto, Chiny) → Akesu
Aksu (rzeka, Chiny) → Akesuhe
Aksu-Ajuly, ZSRR, 208 F12, 209 e15
Aksuat, ZSRR, 207 E8
Aksuat, ZSRR, 208 G17, 209 e17, 179 E9
Aksuat, ozero—, jez., ZSRR, 207 E7-8
Aksubajevo, ZSRR, 200 G22, 192 B16
Aksum, Etiopia, 279 C4
Aksumbe, ZSRR, 207 H9
Akszar → Akchar
Aktanyš, ZSRR, 201 G4
Aktas, ZSRR, 207 F9, 209 e14
Aktas, ZSRR, 207 i11
Aktaš, ZSRR, 206 d15
Aktaš, ZSRR, 208 E19, 205 G13, 179 D9
Aktaš, ZSRR, 210 F3
Aktaš, rz., ZSRR, 204 E12
Aktaškskoje, ozero—, jez., ZSRR, 196 H14-15
Aktasty, ZSRR, 207 E6
Aktau, ZSRR, 208 E12, 209 d15
Aktau, chrebet—, g., ZSRR, 210 FG5
Aktau, gora—, g., ZSRR, 207 G11, 209 e15
Aktau, gora—, g., ZSRR, 210 E3
Aktepa, rz., ZSRR, 210 E4
Akterek, ZSRR, 208 i13
Aktiubińsk → Akt'ubinsk
Aktobe, ZSRR, 192 H17
Aktobe, ZSRR, 207 i9
Aktogaj, ZSRR, 207 F6
Aktogaj, ZSRR, 208 F13, 209 e15
Aktogaj, ZSRR, 208 G15, 209 e16
Aktogaj, ZSRR, 208 H14
Akt'ubinsk, miasto, adm., ZSRR, 207 E4, 209 d12, 179 D6
Akt'ubinskij, ZSRR, 201 H2
Aktulagaj, wzg., ZSRR, 207 G3
Aktuma, ZSRR, 207 F9
Aktumsyk, ZSRR, 207 G4
Aktumsyk, mys—, przyl., ZSRR, 207 H5
Akt'uz, ZSRR, 210 D9
Aku, Nigeria, 287 F14
Akuj, ZSRR, 206 c14
Akuliči pervyje, ZSRR, 199 H5
Akulurak, Stany Zjedn., 303 F8
Akun Island, w., Stany Zjedn., Aleuty, 214 F12
Akune, Japonia, 237 G3, 216 M6
Akuraj, ZSRR, 213 D14
Akure, Nigeria, 286 F13
Akuressa, Cejlon, 252 H5
Akureyri, Islandia, 124 C8
Akuša, ZSRR, 204 F13
Akuse, Ghana, 286 F11
Akuseki-shima, w., Japonia, Wyspy Riukiu, 240c E7
Akutan, Stany Zjedn., Aleuty, 214 F12
Akutan Island, w., Stany Zjedn., Aleuty, 214 F12
Akuticha, ZSRR, 206 E5, 208 D18, 205 G12
Akuwa, Japonia, 240b D1
Akwana, Nigeria, 287 F15
Akwanga, Nigeria, 287 E15
Akwapim, reg., Ghana, 286 FG10
Akwatia, Ghana, 286 F10
Akwila → Aquila, L'—
Akwileja → Aquileia
Akwitański, Basen → Aquitaine, Bassin d'—
Akwizgran → Aachen
Akwu, Kamerun, 287 G15
Akyab → Sittwe
Akyarlar tepe, g., Turcja, 145 g11
Akyazı, Turcja, 265 B4
Akyr-Tobe, ZSRR, 207 i12
Akžajkyn, ozero—, jez., ZSRR, 207 H9-10
Akžal, ZSRR, 208 F16, 209 e17
Akžar, ZSRR, 208 G17, 209 e17
Akžar, ZSRR, 207 i11, 209 f15
Ål, Norwegia, 121 B6
'Āl, El—, Syria, 146 i7
Ala, Włochy, 157 E12, 153 C6
Ala-Buka, ZSRR, 206 d17
Ala dağ, g., Turcja, 203 H8
Ala, Punta—, przyl., Włochy, 153 F5
Alabama, adm., Stany Zjedn., 310 E9
Alabama River, rz., Stany Zjedn., 310 E9
Alabang, Filipiny, 240d i14
Alabaster, Stany Zjedn., 328 D11
Ålabodarna, Szwecja, 116 B4
Alabota, ozero—, jez., ZSRR, 207 D11
Alabuga, ZSRR, 201 G12
Alaca, Turcja, 265 B6, 143 D24
Alaca dağ, g., Turcja, 203 H9
Alačabab, ZSRR, 210 F3
Alacahan, Turcja, 203 i3
Alaçam dağ, g., Turcja, 176 D21
Alach, NRD, 100 i17
Alachadzy, ZSRR, 203 E6
Alachua, Stany Zjedn., 314 K6
Alacrán, Arrecife—, rafa, Meksyk, 336 F14-15
Alada, g., Bułgaria, 173 F7
Aladağ, g., Turcja, 203 i9
Aladža manastir, ruiny, Bułgaria, 168 i12
Alaejos, Hiszpania, 149 C6
Alaerji, Chiny, 223 D4
Alafaïlata, Djebel—, g., Algeria, 280 AC3
Alag-erdene, Mongolia, 213 D6
Alagan, Chiny, 223 C4
Alagir, ZSRR, 204 E10, 192 H13
Alagnon, rz., Francja, 137 G9-10
Alagoa Grande, Brazylia, 344 E10
Alagoas, adm., Brazylia, 361 B8, 344 E10
Alagoinhas, Brazylia, 361 D7, 344 F10
Alagón, Argentyna, 363 E2
Alagón, Hiszpania, 150 C10, 141 D6
Alagón, rz., Hiszpania, 149 E5, 141 E3
Alagônia, Grecja, 175 F15
Alag'oz, gora → Aragac, gora—
Alah, rz., Filipiny, 242 C6
Alahdji-Galibou, Kamerun, 287 E17
Alahuixtlán, Río—, rz., Meksyk, 336 H9-10
Alaj, g., ZSRR, 210 EF5-8, 209 fg14-15, 183 EF7-8
Alaji, Amba—, g., Etiopia, 279 D4
Alajõe, ZSRR, 197 D9
Alajskaja dolina, dol., ZSRR, 206 f18-19, 210 F7
Alajskij chrebet (Góry Ałajskie), g., ZSRR, 206 f16-19, 210 EF6-8, 209 fg15
Alajuela, Kostaryka, 339 F4
Alaknandā, rz., Indie, 255 B4, 253 D6
Alakol', ZSRR, 208 G16
Alakol', ozero—, jez., ZSRR, 208 G16, 209 e17, 183 E9
Alakurtti, ZSRR, 187 C12
Alalakeiki Channel, cieśn., Stany Zjedn., Hawaje, 380 k15
Alalaú, Rio—, rz., Brazylia, 352 H12, 343 CD5
'Alam er-Rūm, Ra's—, przyl., ZRA, 265 G2, 274 B11
Alamagan, w., Powiernicze Wyspy Pacyfiku, Mariany, 365 B6
Alambaj, ZSRR, 206 C6
Alambaj, rz., ZSRR, 206 D6
'Alamdeh, Iran, 261 C5
Alameda, Stany Zjedn., 323 E7
Alameda, Stany Zjedn., 325 C4, 330 D2
Alameda de Osuna, La—, Hiszpania, 150 c21
Alamedinka, rz., ZSRR, 193 a132
'Alamein, El—, ZRA, 278 B1, 265 G3, 274 B11
Alamillo, El—, Hiszpania, 145 a3
Alamitos Bay, zat., Stany Zjedn., 326 E4
Alamitos, Sierra de los—, g., Meksyk, 336 D8-9
Alamo, Stany Zjedn., 324 H6
Alamo, Stany Zjedn., 325 B5
Alamo, Cerro—, g., Meksyk, 335 B1
Alamo Reservoir, zb., Stany Zjedn., 324 i7
Alamo Ridge, wzg., Stany Zjedn., 325 B5
Alamogordo, Stany Zjedn., 318 i3, 309 E5
Alamogordo Reservoir, zb., Stany Zjedn., 318 H3-4
Ałamor, Ekwador, 351 J2
Álamos, Argentyna, 363 F1, 360 G1
Alamos, Meksyk, 335 D5
Alamos, Cerro de los—, g., Meksyk, 335 E7
Alamos, Los—, Meksyk, 336 C8
Alamosa, Stany Zjedn., 317 G3, 309 D5
Alańd, Indie, 252 C3, 249 E5
Åland, rz., NRD, 102 F13, 81 D11
Åland → Ahvenanmaa
Ålands hav, m., 122 B17, 118 G23
Alandzkie, Wyspy → Ahvenanmaa
Alanelimo, w., Powiernicze Wyspy Pacyfiku, Wyspy Truk, 379 f5
Alang Besar, Pulau—, w., Indonezja, 246 K5
Alanno, Włochy, 152 Górnictwo
Alanson, Stany Zjedn., 328 C10
Alantika Mountains, g., Nigeria, 287 E17
Alanya, Turcja, 265 D5, 143 F23
Alao, Samoa Amerykańskie, 380 f7
Alapaha River, rz., Stany Zjedn., 314 J6
Alapajevsk, ZSRR, 201 E11, 188 H27, 205 F8, 179 D7
Alāpallai, India, 252 B5
Alāpur, India, 255 E4
Alarča, ZSRR, 193 a131
Alarča, rz., ZSRR, 193 a131
Alarcón, Hiszpania, 148 Przemysł
Alarcón, Pantano de—, zb., Hiszpania, 150 E9
Alaš, rz., ZSRR, 208 E20-21
Alas, Pegunungan—, g., Indonezja, 246 JK3-4
Alas, Selat—, cieśn., Indonezja, 241 F5
Alaşehir, Turcja, 176 E21, 265 C3, 143 E21
Alashankou (Brama Dżungarska), przeł., Chiny/ZSRR, 208 H17, 223 BC3
Alashanshamo (Pustynia Ałaszan), pust., Chiny, 223 CD7-8
Alasheyev, Zatoka—, zat., Antarktyda, 66 25
Alaska, adm., Stany Zjedn., 303 EF8-11
Alaska, Gulf of— (Zatoka Alaska), zat., 303 G10-11, 301 D5-7
Alaska Peninsula, płw., Stany Zjedn., 303 G8-9
Alaska Range, g., Stany Zjedn., 303 F10-11
Alaska, Zatoka → Alaska, Gulf of—
Al'askitovyj, ZSRR, 212 D14
Alassio, Włochy, 153 D3
Al'at-Pristan', ZSRR, 204 i15, 192 J15
Alatan'aola, Chiny, 233 A2
Alatau, chrebet—, g., ZSRR, 201 i6
Alatna River, rz., Stany Zjedn., 303 E10
Alatri, Włochy, 153 G8
Alatyr', ZSRR, 200 G18, 192 B14, 179 D5
Alatyr', rz., ZSRR, 200 G17, 192 B13
Alauksta ezers, jez., ZSRR, 197 E7-8
Alausí, Ekwador, 351 i3
Alava, adm., Hiszpania, 147 Gęstość zaludnienia
Alava, Concha de—, reg., Hiszpania, 149 B9
Ālavāy, India, 252 F3
Alaverdi, ZSRR, 204 G10, 192 i13
'Alavī, Iran, 261 E5
Alawa, Nigeria, 286 D14
Alawoona, Australia, 373 E3
Alayor, Hiszpania, Minorka, 150 E16
Alazani, rz., ZSRR, 204 G12, 192 i13
Alazanskij kanał, kan., ZSRR, 204 G12
Alazeja, rz., ZSRR, 212 B16-17, 184 BC16
Alazejskoje płoskogorje (Płaskowyż Ałazejski), wyż., ZSRR, 212 C15-16
Alb, rz., NRF, 107 F6
Alb, rz., NRF, 107 H6
Alba, Włochy, 153 D3, 142 B11
Albă, Balta—, jez., Rumunia, 170 G15
Alba de Tormes, Hiszpania, 149 D6
Alba-Iulia, Rumunia, 169 E8
Alba Posse, Argentyna, 360 B5
Albac, Rumunia, 169 E6
Albacete, miasto, adm., Hiszpania, 150 EF10, 141 E6
Ålbæk Bugt, zat., Dania, 121 E8
Al'bagan, gora—, g., ZSRR, 208 E19, 205 G13
Albaida, Hiszpania, 150 F11
Albalate del Arzobispo, Hiszpania, 150 C11
Alban, Francja, 137 j9
Albania, państwo, 175 C12-13, 142 CD16-17, 33-34 E19
Albano, Brazylia, 352 i14, 344 D6
Albano, rz., Włochy, 158 g10
Albano Laziale, Włochy, 153 G7
Albano, Monte—, g., Włochy, 153 E5-6
Albany, Australia, 372 e3, 369 F3
Albany, Stany Zjedn., 314 J5, 310 E10
Albany, Stany Zjedn., 320 C2, 329 F21, 313 D11, 310 C12
Albany, Stany Zjedn., 313 G5
Albany, Stany Zjedn., 323 D2, 309 C2
Albany, Stany Zjedn., 325 B4
Albany, Stany Zjedn., 327 G4
Albany, Stany Zjedn., 327 H9
Albany River, rz., Kanada, 300 H8-9
Albardão do João Maria, mierz., Brazylia, 360 E6, 347 E7
Albardón, Argentyna, 359 C4, 347 E4
Albaredo d'Adige, Włochy, 157 F12
Albarellos, Argentyna, 363 C3
Albarino, Argentyna, 363 F1
Albarracín, Hiszpania, 150 D10
Albas, ZSRR, 206 E9
Albate, Włochy, 158 h10
Albatros, Płyciżna—, podwodn., 301 Hi9-11
Albatross Bay, zat., Australia, 370 B8
Albatross Island, w., Australia, 373 H5
Albe, rz., Francja, 107 F3
Albegna, rz., Włochy, 153 F6
Albemarle, Stany Zjedn., 332 F1, 314 H7
Albemarle Sound, est., Stany Zjedn., 332 EF5-6, 313 GH9-10
Alben, Monte—, g., Włochy, 157 E9
Albenga, Włochy, 153 D3
Alberche, Hiszpania, 148 Energetyka
Alberche, rz., Hiszpania, 149 D7
Albères, g., Francja/Hiszpania, 137 J9-10
Alberga, Australia, 369 E7
Allberga (Finlandia) → Leppävaara
Alberga, The—, rz., Australia, 369 E6
Albergaria-a-Velha, Portugalia, 149 D3
Alberique, Hiszpania, 150 E11
Albern, Austria, 168 c2
Alberoni, Włochy, 153 b15
Albersdorf, NRF, 109 B5, 101 C8
Albert, Francja, 134 D18, 137 B9
Albert Edward Bay, zat., Kanada, 303 E20
Albert Edward, Mount—, g., Papua, 379 f25
Albert Kanaal, kan., Belgia, 113 B7
Albert, Lake—, jez., Australia, 373 E2
Albert, Lake— (Jezioro Alberta), jez., Kongo (Kinshasa)/Uganda, 291 B6
Albert Lea, Stany Zjedn., 317 D9, 309 C8
Albert Nile, rz., Uganda, 291 B6
Albert, Parc national—, rez., Kongo (Kinshasa), 291 BC5
Alberta, Stany Zjedn., 332 E4, 313 G9
Alberta, adm., Kanada, 304 G17-18
Alberta, Jezioro → Albert, Lake—
Alberta Markhama, Góra—, g., Antarktyda, 66 14
Albertfalva, Węgry, 168 e5
Alberti, Argentyna, 363 E3, 360 F2
Al'bertin, ZSRR, 198 F4
Albertinia, Republika Południowej Afryki, 290a F4
Albertirsa, Węgry, 167 D8
Alberton, Republika Południowej Afryki, 290a b12
Albertsdorf, NRD, 100 e10
Albertville, Francja, 157 E2, 138 G13
Albertville, Kongo (Kinshasa), 291 D5
Albertville, Stany Zjedn., 314 H4
Albești, Rumunia, 169 E10
Albești, Rumunia, 169 G10
Albești, Rumunia, 170 B15
Albi, Francja, 137 i9, 141 C8
Albia, Stany Zjedn., 327 G2, 317 E9
Albigeois, reg., Francja, 137 i8-9
Albigny, Francja, 138 c18
Albigowa, Polska, 90 E16
Albina, Surinam, 353 E15
Albina, Ponta—, przyl., Angola, 291 F2
Albino, Włochy, 157 E9, 153 C4
Albiolo, Włochy, 158 h9
Albion, Stany Zjedn., 328 F10, 313 D5
Albion, Stany Zjedn., 317 E6
Albion, Stany Zjedn., 327 G9
Albion, Stany Zjedn., 328 E16
Albion, Stany Zjedn., 328 G14
Albion, Stany Zjedn., 330 B1
Albisrieden, Szwajcaria, 158 a2-3
Albocácer, Hiszpania, 150 D12
Alborán, w., Hiszpania, 149 i8-9, 141 G5
Ålborg, miasto, adm., Dania, 121 E7
Ålborg Bugt, zat., Dania, 121 F8
Alborn, Stany Zjedn., 327 B2
Alborz, Reshteh-ye Kūhhā-ye— (Góry Elburs), g., Iran, 261 C4-7
Albox, Hiszpania, 150 G9
Albrechtice, Czechosłowacja, 98 b26
Albrechtice, Czechosłowacja, 99 b7
Albrechtice, Czechosłowacja, 99 j16
Albrechtice nad Vltavou, Czechosłowacja, 97 E6
Albreda, Kanada, 304 H17
Albrighton, Wielka Brytania, 131 E3
Albrighton, Wielka Brytania, 131 F4
Albruck, NRF, 106 Przemysł lekki
Albrunpass, przeł., Szwajcaria/Włochy, 157 D6
Albuch, g., NRF, 107 F9-10
Albuera, La—, Hiszpania, 149 F5
Albufeira, Portugalia, 149 G3
Albufera, La—, jez., Hiszpania, 150 E11
Albulapass, przeł., Szwajcaria, 157 C9
Album, Filipiny, 240d j11
Albuñol, Hiszpania, 149 H8
Albuquerque, Stany Zjedn., 324 i10, 309 D5
Albuquerque, Cayos de—, w., Kolumbia, 339 E5
Alburg, Stany Zjedn., 329 D21
Alburno, Monte—, g., Włochy, 154 H10
Alburquerque, Hiszpania, 149 E5
Albury, Australia, 373 F6, 370 G9
Alburg, Wielka Brytania, 132 f10
Alburz, g., Afganistan, 262 C13
Alby-sur-Chéran, Francja, 160 g16, 157 E2, 138 G13
Albysjön, jez., Szwecja, 123 h15
Albysjön, jez., Szwecja, 123 h17
Alca, Peru, 357 F5, 343 F3
Alcácer do Sal, Portugalia, 149 F3
Alcáçovas, Portugalia, 149 F3
Alcala, Filipiny, 242 A6
Alcaló de Chivert, Hiszpania, 150 D12
Alcaló de Guadaira, Hiszpania, 149 G6
Alcaló de Henares, Hiszpania, 149 D8, 141 D5
Alcaló de los Gazules, Hiszpania, 149 H6
Alcaló la Real, Hiszpania, 149 G8
Alcalde, Punta—, przyl., Chile, 359 B3
Alcamo, Włochy, 154 K7, 142 F13
Alcanadre, rz., Hiszpania, 150 C11-12, 141 C6
Alcanar, Hiszpania, 150 D12
Alcanede, Portugalia, 149 E3
Alcañices, Hiszpania, 149 C5
Alcañiz, Hiszpania, 150 C11, 141 D6
Alcantara, Portugalia, 150 b18
Alcántara, Hiszpania, 149 E5
Alcantara, rz., Włochy, 145 I14
Alcantarilla, Hiszpania, 150 G10
Alcaraz, Hiszpania, 150 F9
Alcaráz, Argentyna, 363 A4, 360 D3
Alcarria, La—, reg., Hiszpania, 149 D8-9
Alcatraz Island, w., Stany Zjedn., 325 C3
Alcatrazes, Ilha de—, w., Brazylia, 364 H3
Alcaudete, Hiszpania, 149 G7
Alcázar de San Juan, Hiszpania, 149 E8, 141 E5
Alčedat, rz., ZSRR, 206 A7
Alcedo, Volcán—, g., Ekwador, Galapagos, 358 c12
Alchančurtovskij, kanał—, kan., ZSRR, 204 E10-11
Alchundag, gora—, g., ZSRR, 204 G13
Alçı tepe, g., Turcja, 145 h10
Alcira, Argentyna, 359 D6
Alcira, Hiszpania, 150 E11, 141 E6
Alcoa, Stany Zjedn., 314 H6
Alcoba, Hiszpania, 149 E7
Alcobaça, Brazylia, 361 F7
Alcobaça, Portugalia, 149 E3
Alcolea del Pinar, Hiszpania, 150 C9
Alconchel, Hiszpania, 149 F4
Alcora, Hiszpania, 150 D11
Alcorisa, Hiszpania, 150 D11
Alcorta, Argentyna, 363 C2, 360 E2
Alcoutim, Portugalia, 149 G4
Alcoy, Hiszpania, 150 F11, 141 E6
Alcsútdoboz, Węgry, 98 i15, 167 D6
Alcubierre, Sierra de—, g., Hiszpania, 150 C11
Alcudia, Hiszpania, Majorka, 150 E15
Alcudia, Bahía de—, zat., Hiszpania, Majorka, 150 E15
Alcudia, Sierra de—, g., Hiszpania, 149 F7
Aldabra, w., Brytyjskie Terytorium Oceanu Indyjskiego, 34 J22, 377 i11
Aldama, Meksyk, 335 C7
Aldan, Stany Zjedn., 322 f6
Aldan, ZSRR, 211 E11, 180 D13
Aldan, rz., ZSRR, 211 D12, 184 C14
Aldanskoje nagorje (Góry Ałdańskie), g., ZSRR, 211 E10-12
Aldbourne, Wielka Brytania, 133 B9
Aldea del Cano, Hiszpania, 149 E5
Aldea dos Indios Sucane, Gujana, 352 G13
Aldea, Punta—, przyl., Hiszpania, Gran Canaria, 70 y44
Aldeadavila, Hiszpania, 148 Energetyka
Aldeburgh, Wielka Brytania, 128 i13
Aldecoa, Kuba, 338 a9
Aldeia, Brazylia, 361 B5
Aldeia Campista, Brazylia, 362 d14
Aldeia Nova de São Bento, Portugalia, 149 G4
Aldekerk, NRF, 110 c2, 101 i2
Aldenhoven, NRF, 107 B2
Alder, Stany Zjedn., 323 D7
Alder Creek, Stany Zjedn., 329 E19
Alder Peak, g., Stany Zjedn., 330 F3
Alderley Edge, Wielka Brytania, 131 C5
Aldermaston, Wielka Brytania, 133 B10
Alderney (Aurigny), w., Wielka Brytania, Wyspy Normandzkie, 133 E8, 128 L9
Alderney, Race of—, cieśn., 133 E8
Aldershot, Wielka Brytania, 134 B11, 128 J11
Aldford, Wielka Brytania, 131 D2
Aldo Bonzi, Argentyna, 348 h16
Aldomirovci, Bułgaria, 173 D2
Aldrans, Austria, 162a h13
Aldrich Bay, zat., Hongkong, 228 b14
Aldrich, Cape—, przyl., Kanada, 299 B11
Aldridge, Wielka Brytania, 131 F6
Aldsworth, Wielka Brytania, 133 A9
Ale, ozero—, jez., ZSRR, 197 F11
Alechovščina, ZSRR, 187 F13
Aledo, Stany Zjedn., 327 G4
Alefa, Etiopia, 279 E3
Aleg, Mauretania, 273 E3
Alegranza, w., Hiszpania, Wyspy Kanaryjskie, 70 u41
Alegre, Argentyna, 363 E5
Alegre, Brazylia, 353 i18
Alegre, Brazylia, 362 H6, 347 C9
Alegre, Brazylia, 364 B1, 361 G3, 347 B8
Alegre, Monte—, g., Brazylia, 353 H15
Alegres, Serra dos—, g., Brazylia, 364 AB2
Alegrete, Brazylia, 360 C5, 347 D6
Alej, rz., ZSRR, 208 D17, 205 G12
Alejandra, Argentyna, 360 C3
Alejandria, Boliwia, 357 E9
Alejandrina, Urugwaj, 363 C5
Alejandro Roca, Argentyna, 359 D7
Alejo Ledesma, Argentyna, 360 E1
Alejsk, ZSRR, 206 E3, 208 D17, 205 G12, 179 D9
Alejskaja step', rośl., ZSRR, 208 DE16
Aleknagik, Stany Zjedn., 303 G9
Aleko, Bułgaria, 172 Górnictwo
Aleko-K'ujel', ZSRR, 212 C16
Alekovo, Bułgaria, 173 B11
Aleksandâr (Aleksandr*) Stambolijski, jazovir—, zb., Bułgaria, 173 C7
Aleksandra, Archipelag → Alexander Archipelago
Aleksandra, mys—, przyl., ZSRR, 215 A10
Aleksandra I, Wyspa—, w., Antarktyda, 66 1-36
Aleksandretta → İskenderun
Aleksandretty, Zatoka → İskenderun körfezi
Aleksandria (ZRA) → Iskandarīya, El—
Aleksandrija, ZSRR, 196 E12, 191 E7
Aleksandrijskaja, ZSRR, 204 E13
Aleksandro-Nevskaja, ZSRR, 204 E12
Aleksandro-Nevskij, ZSRR, 199 H12
Aleksandrov, ZSRR, 199 E10, 187 H16
Aleksandrov Gaj, ZSRR, 202 C9, 192 D15, 209 d10
Aleksandrovac, Jugosławia, 169 i3
Aleksandrovka, ZSRR, 194 E6
Aleksandrovka, ZSRR, 195 F10
Aleksandrovka, ZSRR, 196 E11
Aleksandrovka, ZSRR, 196 E15
Aleksandrovka, ZSRR, 196 E18
Aleksandrovka, ZSRR, 196 G14
Aleksandrovka, ZSRR, 200 i22, 192 C16
Aleksandrovka, ZSRR, 203 B4
Aleksandrovka, ZSRR, 206 C9
Aleksandrovka, ZSRR, 207 D10
Aleksandrovo, Bułgaria, 173 C6
Aleksandrovo, Bułgaria, 173 D7
Aleksandrovsk, ZSRR, 201 C7, 188 G25, 205 F7
Aleksandrovsk-Sachalinskij, ZSRR, 215 C12, 212 F14, 180 D15
Aleksandrovskij, ZSRR, 196 B15, 191 D9
Aleksandrovskij, ZSRR, 206 E3
Aleksandrovskij zaliv, zat., ZSRR, 215 C11-12
Aleksandrovskij Zavod, ZSRR, 213 D14
Aleksandrovskoje, ZSRR, 193 g7
Aleksandrovskoje, ZSRR, 203 D8, 192 G12
Aleksandrovskoje, ZSRR, 205 E11, 179 C8
Aleksandrovskoje, ZSRR, 206 A6, 208 B18
Aleksandrowsk Sachaliński → Aleksandrovsk-Sachalinskij
Aleksandrowskij redut, ros., 298 C3-4, Ameryka Północna-mapa polityczna, Okres kolonialny
Aleksandrów, Polska, 90 E17
Aleksandrów, Polska, 91 b4
Aleksandrów Kujawski, Polska, 85 F11, 82 D18
Aleksandrów Łódzki, Polska, 91 e5, 89 B10, 82 E19
Aleksandrówka, Polska, 92 ż29-30
Aleksandry, zaliv—, zat., ZSRR, 215 A10
Aleksandry, Zeml'a—, w., ZSRR, 205 A4-5, 183 A4-5
Aleksaškino, ZSRR, 202 C8
Aleksejevka, ZSRR, 196 C17, 191 D10
Aleksejevka, ZSRR, 200 H14
Aleksejevka, ZSRR, 200 H22
Aleksejevka, ZSRR, 200 i23, 192 C16
Aleksejevka, ZSRR, 202 A3
Aleksejevka, ZSRR, 202 A8, 192 C15
Aleksejevka, ZSRR, 202 B4, 192 D12
Aleksejevka, ZSRR, 207 C12
Aleksejevka, ZSRR, 207 D10
Aleksejevka, ZSRR, 207 E11, 209 d15, 179 D8
Aleksejevka, ZSRR, 208 F18
Aleksejevka, ZSRR, 213 C12
Aleksejevo-Lozovskoje, ZSRR, 196 D19
Aleksejevsk, ZSRR, 211 E7
Aleksejevskaja, ZSRR, 202 C3, 192 D12
Aleksejevskoje, ZSRR, 200 F22, 192 B16
Aleksejevskoje, ZSRR, 203 C9
Aleksin, ZSRR, 199 G9, 191 B9
Aleksinac, Jugosławia, 163 F10
Alella, Hiszpania, 141 a29
Alem, Argentyna, 363 D2
Ålem, Szwecja, 122 F14
Alem dağı, g., Turcja, 145 d7
Além Paraíba, Brazylia, 364 E6, 362 H5
Alemán, Peru, 351 i5
Alemania, Argentyna, 358 K9, 347 D4
Alemdar, Turcja, 145 d7
Alençon, Francja, 134 H13, 137 D7
Alençon, Campagne d'—, równ., Francja, 134 H12-13
Alenquer, Brazylia, 344 a15, 353 H15, 344 D7
Alenquer, Portugalia, 149 E2-3
Alentejo, reg., Portugalia, 149 EG3-4
Alenuihaha Channel, cieśn., Hawaje, 380 k15-16
Alépé, Wybrzeże Kości Słoniowej, 286 G9
Aleppo → Haleb
Aler, rz., India, 252 C4
Aléria, Francja, Korsyka, 137 a17
Aléria, Plaine d'—, niz., Francja, Korsyka, 137 ab17
Alert, Kanada, 299 B13
Alert Point, przyl., Kanada, 299 B8
Alerta, Peru, 357 D6, 343 F3
Alès, Francja, 138 H11, 141 B9
Ales, Włochy, Sardynia, 154 i3
Aleşd, Rumunia, 169 C5
Aleški, ZSRR, 202 B2
Aleśn'a ZSRR, 199 H5
Alessàndria, miasto, adm., Włochy, 157 G7, 153 D3, 142 B11
Ålestrup, Dania, 121 F7
Ålesund, Norwegia, 117 E17
Aletai, Chiny, 208 G20, 223 B4
Aletschhorn, g., Szwajcaria, 157 D5
Aleucki, Basen—, podwodn., 214 EF8-11, 378 C24-25
Aleucki, Rów—, podwodn., 68 28-31, 378 C23-27 → Aleutian Trench
Aleuckie, Góry → Aleutian Range
Aleurskij chrebet, g., ZSRR, 213 C14-15
Aleutian Islands (Aleuty), w., Stany Zjedn., 214 EF8-13
Aleutian Range (Góry Aleuckie), g., Stany Zjedn., 303 G8-10
Aleutian Trench (Rów Aleucki), podwodn., 303 GH8-10
Aleuty → Aleutian Islands
Alexander, Stany Zjedn., 332 C1
Alexander Archipelago (Archipelag Aleksandra), arch., Stany Zjedn., 304 GH13-14
Alexander City, Stany Zjedn., 314 i5
Alexander, Kap—, przyl., Grenlandia, 299 C11
Alexanderbaai, Republika Południowej Afryki, 290a C2, 292 H3
Alexandra, Australia, 373 F5
Alexandra, Nowa Zelandia, 375 G3
Alexandra, Republika Południowej Afryki, 290a a12
Alexandra Fiord, Kanada, 299 C10
Alexandria, Australia, 369 C7
Alexandria, Brazylia, 344 E10
Alexandria (Alexsandria*), Kanada, 329 C20
Alexandria, Republika Południowej Afryki, 290a E7
Alexandria, Rumunia, 170 J11, 143 C19
Alexandria, Stany Zjedn., 314 c16, 319 E2, 332 C4, 313 F9, 310 D11
Alexandria, Stany Zjedn., 318 J9, 310 E8
Alexandria, Stany Zjedn., 317 C8
Alexandria, Stany Zjedn., 327 H3
Alexandria, Stany Zjedn., 327 H9
Alexandria, Wielka Brytania, 132 b2
Alexandria Bay, Stany Zjedn., 329 D19, 313 C10
Alexandrina, Lake—, jez., Australia, 373 E2, 370 G7
Alexandrium → Qarn Şartaba
Alexandroúpolis, miasto, adm., Grecja, 176 C18, 143 D19
Alexis, Stany Zjedn., 327 G4
Ałey, Liban, 146 g7
Alf, NRF, 110 i12, 107 C4
Alf Trolle, Kap—, przyl., Grenlandia, 299 C22
Alfambra, Hiszpania, 150 D10
Alfarata, Stany Zjedn., 331 b3
Alfaro, Hiszpania, 150 B10
Alfatar, Bułgaria, 173 B11
Alfeiós, rz., Grecja, 175 F14
Alfeite, Portugalia, 150 b18
Alfeite, Praia do—, mierz., Portugalia, 150 b18
Alfeld, NRF, 101 H9, 81 E9
Alfenas, Brazylia, 364 E3, 362 H4, 347 C8
Alferovka, ZSRR, 208 C14
Alfhausen, NRF, 101 G5
Alföld (Wielka Nizina Pannońska), niz., Węgry, 167 CF7-13
Alfonsine, Włochy, 153 D7
Alfonso Cláudio, Brazylia, 362 H6
Alford, Wielka Brytania, 127 D9
Alfortville, Francja, 140 c3
Alfragide, wzg., Portugalia, 150 b18
Alfred, Kanada, 329 C20
Alfred, Stany Zjedn., 320 B8, 329 E24
Alfred, Stany Zjedn., 328 F17
Alfred and Marie Range, g., Australia, 369 DE4-5
Alfredo Chaves, Brazylia, 362 H6
Alfreton, Wielka Brytania, 131 D8, 128 H10
Alfstedt, NRF, 109 D4
Alfta, Szwecja, 118 F22
Alftanes, Islandia, 124 D4
Alfter, NRF, 110 f5
Alfuras, Serra das—, g., Portugalia, 149 C4
Alga, ZSRR, 207 F4, 209 e12
Alga, źr., Etiopia, 279 D5
Algabas, ZSRR, 192 D17
Algabas, ZSRR, 208 E12
Algama, ZSRR, 211 E11
Algama, rz., ZSRR, 211 E12
Algamasilla, Hiszpania, 145 a4
Alganskij kr'až, g., ZSRR, 212 CD20
Ålgård, Norwegia, 121 D3
Algarinejo, Hiszpania, 149 G7
Algarrobal, Argentyna, 358 K9, 347 D5
Algarrobal, Chile, 359 B3, 347 D3
Algarrobo, Chile, 358 L6, 347 D3
Algarrobo, Chile, 359 D3
Algarrobo del Aguila, Argentyna, 359 F5, 347 F4
Algarve, reg., Portugalia, 149 G3-4, 141 F2-3
Algasovo, ZSRR, 199 H13, 192 C11
Algaundu Koma, Etiopia, 279 D5
Algazija, ZSRR, 211 F13
Algazy, ZSRR, 208 G14
Algebuckina, Australia, 369 E7
Algeciras, Hiszpania,

Alpi Breonie, g., Austria/Włochy, 162a ij12-13
Alpi Camoniche, g., Włochy, 157 DE10-11
Alpi Carniche (Alpy Karnijskie), g., Włochy/Austria, 153 B7-8, 159 D9-10, 142 A13
Alpi Graie (Alpy Graickie), g., Włochy, Francja, 157 E4-5, 153 C1-2, 159 E3-4 → Alpes Graïes
Alpi Lepontine (Alpy Lepontyńskie), g., Szwajcaria, 157 CD6-8, 142 A11
Alpi Marittime (Alpy Nadmorskie), g., Włochy/Francja, 153 DE1-3 → Alpes Maritimes
Alpi Occidentali (Alpy Zachodnie), g., Włochy, 153 BD2-4 → Alpes Occidentales; Westalpen
Alpi Orientali (Alpy Wschodnie), g., Włochy, Szwajcaria, 153 B5-9 → Ostalpen
Alpi Orobie, g., Włochy, 157 D8-9, 153 B4-5, 159 D6
Alpi Pennine (Alpy Pennińskie), g., Włochy/Szwajcaria, 157 DE4-6, 153 B2-3, 159 DE4, 142 AB10-11 → Walliser Alpen
Alpi Pusteresi, g., Włochy, Austria, 153 B7
Alpi Retiche (Alpy Retyckie), g., Włochy/Szwajcaria, 157 CD9-10 → Rätische Alpen
Alpi Venoste, g., Włochy, 157 C11-12, 153 B5, 159 D7
Alpiarça, Portugalia, 149 E3
Alpignano, Włochy, 156 h10, 157 F5
Alpine, Stany Zjedn., 318 J4, 309 E6
Alpine Lake, jez., Stany Zjedn., 325 B2
Alpinópolis, Brazylia, 364 D2
Alpirsbach, NRF, 107 G6
Alpnach, Szwajcaria, 158 c2, 157 C6
Alpnacher See, jez., Szwajcaria, 158 c2
Alpnachstad, Szwajcaria, 158 c2
Alpsee, jez., NRF, 107 H10
Alpujarras, Las—, reg., Hiszpania, 149 H8
Alpy, g., Europa, 71 FG9-10, 159—160
Alpy Allgauskie → Allgäuer Alpen
Alpy Australijskie → Australian Alps
Alpy Bawarskie → Bayerische Alpen
Alpy Bergamskie → Alpi Bergamasche
Alpy Berneńskie, g., Francja, Szwajcaria, 142 A10-11 → Berner Alpen; Bernoises, Alpes—
Alpy Glarneńskie → Glarner Alpen
Alpy Graickie, g., Francja, Włochy, 142 B10 → Alpes Graïes; Alpi Graie
Alpy Julijskie → Julijske Alpe
Alpy Karnijskie → Alpi Carniche
Alpy Kotyjskie → Alpes Cottiennes
Alpy Kruszcowe → Eisenerzer Alpen
Alpy Lepontyńskie → Alpi Lepontine
Alpy Nadmorskie, g., Francja/Włochy, 142 B10 → Alpes Maritimes; Alpi Marittime
Alpy Oetztalskie → Ötztaler Alpen
Alpy Pennińskie, g., Szwajcaria/Włochy, 142 AB10 → Alpi Pennine; Walliser Alpen
Alpy Południowe → Southern Alps
Alpy Północnoalbańskie → Alpet e Shqipërisë; Prokletije
Alpy Prowansalskie → Alpes de Provence
Alpy Retyckie, g., Szwajcaria/Włochy, 142 A11-12 → Alpi Retiche; Rätische Alpen
Alpy Salzburskie → Salzburger Alpen
Alpy Weneckie → Prealpi Venete
Alpy Wschodnie, g., Austria, NRF, Szwajcaria, Włochy, Jugosławia, 159 C7-12, 77 H12-15 → Alpi Orientali; Ostalpen
Alpy Zachodnie, g., Francja, Szwajcaria, Włochy, 159 DG3-6, 142 AC10-11 → Alpes Occidentales; Alpi Occidentali; Westalpen
Alpy Zillertalskie → Zillertaler Alpen
Alquife, Hiszpania, 148 Górnictwo
Alquines, Francja, 134 C16
Alrewas, Wielka Brytania, 131 F7
Alroy Downs, Australia, 369 C7
Als, Dania, 121 F8
Als, w., Dania, 101 B9, 121 G7
Als Fjord, zat., Dania, 101 B9
Alsace (Alzacja), reg., Francja, 107 FG4-5, 138 DE14
Alsace, Plaine d'—, niz., Francja, 107 FH5, 138 DE14
Alsager, Wielka Brytania, 131 D4
Alsásua, Hiszpania, 150 B9
Alsdorf, NRF, 107 B2, 81 F6
Alsédžial, ZSRR, 197 F4
Alsemberg, Belgia, 115 i13
Alsenz, rz., NRF, 107 D5
Alserio, Lago di—, jez., Włochy, 158 h10
Alsfeld, NRF, 107 B8, 81 F9
Ålsgårde, Dania, 116 A3
Alsina, Argentyna, 363 C4
Alsina, Laguna—, jez., Argentyna, 363 F2, 360 G1-2
Alsip, Stany Zjedn., 322 c2
Alsleben, NRD, 102 H13
Alsógöd, Węgry, 98 H16, 167 C7
Alsønderup, Dania, 116 B1
Alsónémedi, Węgry, 167 D7
Alsóörs, Węgry, 168 g9
Alsózsolca, Węgry, 167 B10
Alstätte, NRF, 101 G3
Alstead, Stany Zjedn., 320 B5
Ålsten, Szwecja, 123 h15
Alsten, w., Norwegia, 118 D20
Alster, rz., NRF, 109 D8
Alsterån, rz., Szwecja, 122 F14
Alsterbro, Szwecja, 122 F13
Alston, Wielka Brytania, 127 G9
Alstonfield, Wielka Brytania, 131 D6
Alsunga, ZSRR, 197 F3
Alt Bennebek, NRF, 109 A5
Alt del Grio, g., Andora, 138 j26
Alt Duvenstedt, NRF, 109 A6
Alt Lichtenwarth, Austria, 162 Górnictwo
Alt, River—, rz., Wielka Brytania, 131 B1-2
Alt Rüdersdorf, NRD, 100 b7
Alt Schadow, NRD, 102 G17
Alt Schwerin, NRD, 102 D14
Alta, Norwegia, 118 B25
Älta, Szwecja, 123 h17
Alta Gracia, Argentyna, 359 C6, 347 E5
Alta, Peña—, g., Meksyk, 336 G10
Alta, Sierra—, g., Hiszpania, 150 D10
Alta Vista, Stany Zjedn., 327 E2
Altadena, Stany Zjedn., 326 B4
Altagracia, Wenezuela, 351 B7
Altagracia de Orituco, Wenezuela, 352 C9
Altair, Góra—, podwodn., 63 J18
Altaj, Mongolia, 223 B5
Altaj (Ałtaj), g., ZSRR, 208 E17-19, 183 D9
Altajskij kraj, adm., ZSRR, 208 DE15-19, 179 D9
Altajskoje, ZSRR, 206 F6, 208 E18, 205 G13
Által-ér, rz., Węgry, 98 H14
Altamachi, Boliwia, 358 G8
Altamaha River, rz., Stany Zjedn., 314 J6-7, 310 E10
Altamahaw, Stany Zjedn., 332 E2
Altamira, Brazylia, 352 G9
Altamira, Brazylia, 353 i16, 344 D7
Altamira, Chile, 358 K7, 347 D4
Altamira, Kolumbia, 351 F5
Altamira, Meksyk, 336 F11
Altamira, Cuevas de—, jask., Hiszpania, 149 A7
Altamirano, Argentyna, 363 E5, 360 F3
Altamol, Stany Zjedn., 320 C1
Altamura, Włochy, 154 H11, 142 D15
Altamura, Isla de—, w., Meksyk, 335 E5
Altan, ZSRR, 213 E10
Altan, ZSRR, 213 E11
Altan uul, g., Mongolia, 223 C7
Altanbulag, Mongolia, 213 D9
Altapirire, Wenezuela, 352 C10
Altar, Meksyk, 335 B4
Altar, Río—, rz., Meksyk, 335 B4
Altarello, Włochy, 154 e17
Altares, Portugalia, Terceira, 70 p34
Altarnun, Wielka Brytania, 133 C3
Altata, Meksyk, 335 E6
Altata, ZSRR, 202 B9
Altaussee, Austria, 162a b7, 97 H5
Altausseer See, jez., Austria, 162a b7
Altavista, Stany Zjedn., 332 D2, 313 G8
Altdöbern, NRD, 102 H18
Altdorf, NRF, 108 E12
Altdorf, Szwajcaria, 158 c3, 157 C7
Alte Aue, rz., NRF, 109 D3
Alte Donau, jez., Austria, 168 b2
Alte Elder, rz., NRF, 109 A7
Alte Elde, rz., NRD, 102 E12
Alte Leine, rz., NRF, 110 i10
Alte Mellum, w., NRF, 109 b13-14, 101 D6
Alte Oder (Stara Odra), rz., NRD, 102 F18
Alte Sorge, rz., NRF, 109 A5
Altea, Hiszpania, 150 F11
Altefähr, NRD, 102 C16
Altena, NRF, 110 c7, 101 i5
Altenahr, NRF, 107 B3
Altenau, NRF, 100 f12, 101 H10
Altenbeken, NRF, 101 H7
Altenberg, NRD, 99 f10
Altenberge, NRF, 101 G4
Altenbögge-Bönen, NRF, 110 b7-8
Altenbruch, NRF, 109 C3, 101 D7
Altenburg, Austria, 97 F9
Altenburg, NRD, 108 B14, 82 F12
Altencingo, Meksyk, 334 Gospodarka
Altendeich, NRF, 109 B4
Altendorf, NRF, 110 c5
Altenerding, NRF, 108 G13
Altenesch, NRF, 109 F2, 101 E7
Altenessen, NRF, 110 c5
Altengronau, NRF, 107 C9
Altenhagen, NRF, 110 c6
Altenhof, NRF, 109 A7
Altenholz, NRF, 109 A8
Altenkirchen, NRD, 102 B16, 82 B13
Altenkirchen, NRF, 107 B5, 81 F7
Altenmarkt, Austria, 97 G9
Altenmarkt, Austria, 97 H7, 160 C11
Altenmarkt, NRF, 108 H15
Altenmarkt im Pongau, Austria, 162a c5
Altenpleen, NRD, 102 C15
Altenrath, NRF, 110 e5
Altenstadt, NRF, 107 C7
Altensteig, NRF, 107 F7
Altentreptow, NRD, 102 D16, 82 C13
Altenwalde, NRF, 109 C2, 101 D7
Alter do Chão, Brazylia, 344 c15, 353 i15
Alterkülz, NRF, 110 i13
Alterosa, Brazylia, 364 E2
Altes Land, reg., NRF, 109 DE6-7, 101 DE9
Altessano, Włochy, 156 h10
Altesula, w., Norwegia, 123 k22-23
Altevatn, jez., Norwegia, 118 B23
Altfinkenstein, Austria, 162a i16
Altfunnixsiel, NRF, 109 b12
Altgarmssiel, NRF, 109 b12
Altglienicke, NRD, 100 c5
Altharen, NRF, 101 F4
Altheim, Austria, 108 G16
Althen, NRD, 100 k23
Althorpe Islands, w., Australia, 373 E1
Altiboulka, Lake—, jez., Australia, 373 B4
Altimir, Bułgaria, 173 B4
Altındağ, Turcja, 258 a12
Altınoluk, Turcja, 176 D19
Altinópolis, Brazylia, 364 E1
Altınova, Turcja, 176 D19
Altîntepe, Rumunia, 171 Górnictwo
Altiplano, wyż., Peru, Boliwia, 358 GH7-8
Altissima, L'—, g., Włochy/Austria, 157 C12
Altissimo di Nago, Monte—, g., Włochy, 157 E11, 153 C5
Altkirch, Francja, 157 A4, 138 E14
Altkönig, g., NRF, 110 i17
Altlandsberg, NRD, 100 b6, 102 F17
Altlayer Bach, rz., NRF, 110 im12
Altleininger, NRF, 107 D6
Altlünen, NRF, 110 b7
Altmark (Stara Marchia), reg., NRD, 102 FG11-13
Altmühl, rz., NRF, 108 F13, 81 G10
Altmünster, Austria, 162a a7, 97 H5
Altnaharra, Wielka Brytania, 127 C7
Alto, Stany Zjedn., 325 B2
Alto Cedro, Kuba, 338 C6
Alto Chandless, Río—, rz., Peru, 357 D6
Alto Chicapa, Angola, 291 E3
Alto Cuchumatanes, wyż., Gwatemala, 339 E3
Alto do Boa Vista, Brazylia, 362 d14
Alto Garças, Brazylia, 344 G7
Alto Molócuè, Mozambik, 291 F7
Alto Pacajá, Rio—, rz., Brazylia, 353 i17, 344 D7
Alto Paraná, adm., Paragwaj, 347 C7
Alto Parnaíba, Brazylia, 361 B4, 344 E8
Alto Pelado, Argentyna, 359 D5
Alto Pencoso, Argentyna, 359 D5
Alto Pencoso, Sierra—, g., Argentyna, 359 D5
Alto Rio Doce, Brazylia, 364 E5
Alto Río Senguerr, Argentyna, 348 H3
Alto Sucuriú, Brazylia, 347 B7
Alto Uruguai, Brazylia, 360 B5
Alto Yaco, Río—, rz., Peru, 357 D6, 343 F3
Altomünster, NRF, 108 G12, 81 H11
Alton, Stany Zjedn., 317 F10, 310 D9
Alton, Stany Zjedn., 320 B7
Alton, Wielka Brytania, 134 B11
Alton, Wielka Brytania, 131 E6
Altona, Argentyna, 363 F3
Altona, Australia, 372 h9
Altona, NRF, 109 D7, 101 D9
Altoona, Stany Zjedn., 328 H16, 313 E8, 310 C11
Altos de María Enrique, wyż., Panama, 340 b13-14
Altos, Laguna Los—, jez., Argentyna, 363 F5-6
Altötting, NRF, 108 G15, 82 H12
Altrincham, Wielka Brytania, 131 C4
Altruppin, NRD, 102 F15
Altshausen, NRF, 107 H9
Altstadt, NRF, 109 F3
Altstätten, Szwajcaria, 157 B9
Altstetten, Szwajcaria, 158 a2
Altuchovo, ZSRR, 199 i6
Altun Küprí, Irak, 266 E11
Altunara, La—, Hiszpania, 145 a4
Alturas, Stany Zjedn., 323 F3, 309 C2
Altus, Stany Zjedn., 318 H6, 309 E7
Altwarmbüchen, NRF, 110 h11
Altwarmbüchener Moor, bag., NRF, 110 h11
Altwarp, NRD, 93 i15
Altwiller, Francja, 107 F3
Altyagač, ZSRR, 204 H14
Altyaryk, ZSRR, 206 e17
Altyn-Topkan, ZSRR, 206 e15, 210 E5
Altynaj, ZSRR, 201 E11
Altynasar, ruiny, ZSRR, 207 H7
Altynemel', g., ZSRR, 208 H15
Altynnoje, ZSRR, 201 F7
Altynovka, ZSRR, 196 B12
Altyntaš, ZSRR, 201 H9
Altyntau, ZSRR, 207 H10
Altyntau, g., ZSRR, 209 b8, 210 D2
Alucra, Turcja, 203 H4, 265 B8
Aluk, Sudan, 274 G11
Alüksne, ZSRR, 197 E9, 187 H10
Alüksnes ezers, jez., ZSRR, 197 E9
Alula, Somalia, 275 F16
Alum Creek, rz., Stany Zjedn., 333 e5
Aluminé, Argentyna, 359 G3, 348 F3
Aluminé, Laguna—, jez., Argentyna, 359 G3
Aluminé, Río—, rz., Argentyna, 359 G3
Alun, River—, rz., Wielka Brytania, 131 D1-2
Alunda, Szwecja, 122 B16
Alunhe, rz., Chiny, 215 DE2
Alunhe (Arun), rz., Chiny, 254 E10-11
Aluniş, Rumunia, 169 C8
Aluniidag, ZSRR, 204 H12
Alunsjøen, jez., Norwegia, 123 o32
Alupka, ZSRR, 194 c12, 196 i13, 191 G8
Ālur, India, 252 D3
Aluśta, ZSRR, 194 b12, 196 i13, 191 G8
Aluta, Kongo (Kinshasa), 291 C5
Aluta → Oltul
Alva, Stany Zjedn., 318 G6, 309 D7
Alværn, Norwegia, 123 p30
Alvalade, Portugalia, 149 G3
Alvand, Küh-e—, g., Iran, 261 D4
Alvanley, Wielka Brytania, 131 C2
Alvarado, Meksyk, 336 H12
Alvarado, Stany Zjedn., 325 D5
Alvarães, Brazylia, 352 i10, 343 D5
Álvarez, Argentyna, 363 C3
Álvarez de Toledo, Argentyna, 363 E4
Álvarez Jonte, Argentyna, 363 E6
Älvdal, dol., Szwecja, 121 B10-11
Älvdalen, Szwecja, 121 A12, 118 F21
Alvear, Argentyna, 360 C4, 347 D6
Alvear, Argentyna, 363 C3
Alveley, Wielka Brytania, 131 G4
Alveslohe, NRF, 109 C7
Alvesta, Szwecja, 121 F12
Älvik, Norwegia, 121 B4
Alvin, Stany Zjedn., 318 K8
Alvinópolis, Brazylia, 364 D5
Alvinston, Kanada, 328 F13
Alvkarleby, Szwecja, 122 B15
Alvorada, Brazylia, 361 D2, 344 F8
Alvøy, Norwegia, 123 b2
Älvsborg, Szwecja, 123 m27
Älvsborgs län, adm., Szwecja, 121 E10-11
Älvsered, Szwecja, 121 E10
Älvsjö, Szwecja, 123 h15-16
Alwar, India, 253 F5, 249 C5
Alwernia, Polska, 90 E11
Alygdžer, ZSRR, 213 C5
Alysardach, ZSRR, 211 C12
Alytus (Olita), ZSRR, 197 H6, 187 i9
Alz, rz., NRF, 108 G15
Alzacja → Alsace
Alzamaj, ZSRR, 213 B5, 211 E5
Alzano Lombardo, Włochy, 157 E9
Alzenau, NRF, 107 C8
Alzette, rz., Luksemburg, 113 E9
Alzey, NRF, 107 D6, 81 G8
Alzonne, Francja, 137 i9
Ala-kol, Jezioro → Alakol', ozero—
Ałaj → Alaj
Ałajskie, Góry → Alajskij chrebet
Ałaszan, Pustynia → Alashanshamo
Ałazeja → Alazeja
Ałazejski, Płaskowyż → Alazejskoje ploskogorje
Ałdan → Aldan
Ałdańskie, Góry → Aldanskoje nagorje
Ałma-Ata → Alma-Ata
Ałtaj, g., ZSRR, Chiny, Mongolia, 219 DE19-20 → Aertaishan; Altaj; Gov'altajn nuruu; Mongol Altajn nuruu
Ałtaj Gobijski (adm.) → Gov'altaj
Ałtaj Gobijski (g.) → Gov'altajn nuruu
Ałtaj Mongolski → Mongol Altajn nuruu
Ałtyn-Tag → Aerjinshan
Am Botou, Czad, 287 C19
Am Dam, Czad, 274 F10
Am Djéména, Czad, 287 C19
Am Raya, źr., Czad, 287 B19
Am Timan, Czad, 274 F10
Ama Keng, Singapur, 240d a1
Amaariki, Japonia, 240b D4
Amabele, Republika Południowej Afryki, 290a E7
Amacueca, Meksyk, 336 G8
Amacuro, Río—, rz., Wenezuela, 352 C12
Amacuzac, Río—, rz., Meksyk, 336 H10
Amadābād, India, 253 H3; 249 D4
Amadeus, Lake—, jez., Australia, 369 D6
Amadi, Kongo (Kinshasa), 291 B5
Āmādi, Pakistan, 256 G4
Amādi, Sudan, 274 G12
Amadit, Ouëd—, ued, Algeria, 282 H11
'Amādīya, Al—, Irak, 266 D10
Amadjuak, Kanada, 299 F11
Amadjuak Lake, jez., Kanada, 299 EF11
Amado, Japonia, 240b B4
Amadora, Portugalia, 150 a18, 149 F2
Amadror, reg., Algeria, 280 G1-2, 282 H11, 274 CD7
Amadror, Ouëd—, ued, Algeria, 282 H11
Amagansett, Stany Zjedn., 320 G5
Amagasaki, Japonia, 237 E8
Amager, w., Dania, 116 D3, 121 G10
Amagi, Japonia, 237 F3, 216 L6
Amagunze, Nigeria, 287 F14
Amahai, Indonezja, 242 E7
Amahrdjan, reg., Algeria, 280 F3
Amaila Falls, wdsp., Gujana, 352 E13
Amakusa-Kami-jima, w., Japonia, 237 G3
Amakusa-nada, zat., Japonia, 237 G2
Amakusa-retto, w., Japonia, 237 G2-3, 216 L5-6
Amakusa-Shimo-jima, w., Japonia, 237 G3
Åmål, Szwecja, 121 C10
'Amal, Djebel—, g., Liban, 146 h6
Amalāpuram, India, 252 C6
Amalat, rz., ZSRR, 213 B13, 211 F8-9
Amalfi, Kolumbia, 351 D5
Amalfi, Włochy, 154 H9
Amaliás, Grecja, 175 F14
Amalner, India, 253 i4, 249 D5
Amaluza, Ekwador, 351 J3
Amalyk, ZSRR, 211 E9
Amambaí, Brazylia, 347 C6
Amambaí, Rio—, rz., Brazylia, 347 C7
Amambaí, Serra de—, g., Brazylia/Paragwaj, 347 C6
Amambay, adm., Paragwaj, 347 C6
Amami-guntō, arch., Japonia, Wyspy Riukiu, 240c EF7
Amami-Ō-shima, w., Japonia, Wyspy Riukiu, 240c E7
Aman, Monte—, g., Włochy, 156 i11
Amanã, Lago—, jez., Brazylia, 352 i10
Amanave, Samoa Amerykańskie, 380 i7
Amancey, Francja, 157 B2
Amandola, Włochy, 153 F8
Amangel'dy, ZSRR, 207 E8, 209 d14
Amangil'dino, ZSRR, 201 i8
Åmanningen, jez., Szwecja, 121 C13-14
Amanos dağları, g., Turcja, 265 D6-7, 143 F24-25
Amanotket', ZSRR, 207 G6
Amantea, Włochy, 154 i11
Amantogaj, ZSRR, 207 E8
Amanu, w., Polinezja Francuska, 366 E13-14
Amapá, Brazylia, 357 D7
Amapá, Brazylia, 353 F17, 344 C7
Amapá, Território do—, adm., Brazylia, 353 G16-17, 344 C7
Amapari, Brazylia, 353 G17
Amapari, Rio—, rz., Brazylia, 353 G16-17, 344 C7
Amar, Nigeria, 287 E16
Amar, g., Etiopia, 279 H3
Amar Kokke, Etiopia, 279 H3
Amara, Rumunia, 170 G15
Amara, Rumunia, 170 H15
Amara, g., Etiopia, 279 F3
'Amarā Abū Sīn, Sudan, 279 C2, 275 E13
'Amāra, Al—, miasto, adm., Irak, 266 G12
Amara, Lacul—, jez., Rumunia, 170 G15
Amara Saynt, reg., Etiopia, 279 E4
Amaradia, rz., Rumunia, 169 H8
Amarakou, Ouëd—, ued, Algeria, 280 EF4
Amarante, Brazylia, 344 E9
Amarante, Portugalia, 149 C3
Amaranth, Kanada, 304 H21
Amarapura, Birma, 245 B3
Amarāvati, India, 253 i5, 249 D5
Amarāvati, rz., India, 252 F3
Amareleja, Portugalia, 149 F4
Amargosa, Brazylia, 361 D7, 344 F10
Amargosa Desert, pust., Stany Zjedn., 330 E8, 324 H5
Amargosa Range, g., Stany Zjedn., 330 EF8, 324 H5
Amargosa River, rz., Stany Zjedn., 324 i5
Amarillo, Stany Zjedn., 318 H5, 309 D6
Amaro Leite, Brazylia, 361 B3, 344 E8
Amaro Leite, Brazylia, 361 D2, 344 F8
Amaroúsion, Grecja, 175 f8
Amarpātan, India, 255 H5-6
Amarpur, India, 256 F6, 254 H12
Amarpur, India, 256 D1
Amarti, Etiopia, 279 C5
Amarti, g., Etiopia, 279 D5
Amaru, Rumunia, 170 H14
Amarume, Japonia, 240a i1
Amarwārā, India, 253 H6
Amasa, Stany Zjedn., 327 B6
Amasija, ZSRR, 203 H9
Amasra, Turcja, 265 B5
Amassama, Nigeria, 286 G14
Amasya, miasto, adm., Turcja, 265 B6, 143 D24
Amata, rz., ZSRR, 197 E7
Amatari, Brazylia, 352 i13, 343 D6
Amataurá, Brazylia, 352 i8, 343 D4
Amatepec, Meksyk, 336 H9
Amatique, Bahía de—, zat., Honduras Brytyjski/Gwatemala, 336 ij15
Amatsu, Japonia, 240b F4
'Amatsyā, Izrael, 146 k5
Amau, Papua, 379 t25, 370 A9
Amauerapucú, Rio—, rz., Brazylia, 353 G17
Amay, Belgia, 113 C7
Amaya, Filipiny, 240d i13
Amazar, ZSRR, 213 C16, 211 F10
Amazar, rz., ZSRR, 213 C16
Amazarskij chrebet, g., ZSRR, 213 C15-16
Amazonas (Amazonia), adm., Brazylia, 343 D4-6
Amazonas, adm., Kolumbia, 351 H6-7
Amazonas, adm., Peru, 343 DE2
Amazonas, adm., Wenezuela, 352 F9-10
Amazonas, Rio— (Amazonka), rz., Brazylia, 353 Hi16, 344 D7
Amazonas, Río— (Amazonka), rz., Peru, 351 i6, 343 D3
Amazonia → Amazonas
Amazonica, Planicie— (Nizina Amazonki), niz., Peru, Brazylia, 351 i5-17, 343 DE2-7
Amazonka → Amazonas, Rio—; Solimões, Rio—
Amazonki, Nizina → Amazonica, Planicie—
Amazonki, Źródła—, źr., Peru, 357 D3
Amb, Pakistan, 253 B3
Āmbad, India, 252 B2
Ambāh, India, 255 F3
Ambai, Pulau—, w., Indonezja, 242 E9
Ambālā, India, 255 B1, 253 D5, 249 B5
Ambalamgoda, Cejlon, 252 H5
Ambālapuyla, India, 252 G3
Ambalema, Kolumbia, 351 E5
Ambam, Kamerun, 287 H16
Ambanja, Republika Malgaska, 292 h17
Ambar, Peru, 357 D3
Ambarawa, Indonezja, 240d n18
Ambarčik, ZSRR, 212 C18, 180 C17
Ambarčik, ZSRR, 213 B3
Ambarczik → Ambarčik
Ambarnyj, ZSRR, 187 D13
Āmbāsa, India, 256 F6
Ambasel, reg., Etiopia, 279 E4-5
Ambato, Ekwador, 351 H3
Ambato, Sierra de—, g., Argentyna, 359 B5-6, 347 D4
Ambatolampy, Republika Malgaska, 292 i17
Ambatondrazaka, Republika Malgaska, 292 i17
Ambelau, Pulau—, w., Indonezja, 242 E7
Ambepussa, Cejlon, 252 H5
Āmber, India, 253 F4
Amber, River—, rz., Wielka Brytania, 131 D8
Amberg, NRF, 108 E13, 81 G11
Amberg, Stany Zjedn., 327 C7
Ambergate, Wielka Brytania, 131 D8
Ambergis Cay, w., Honduras Brytyjski, 336 i16, 339 D4
Ambérieu, Francja, 138 G12
Amberley, Kanada, 328 D13
Ambert, Francja, 137 G10
Ambeté, reg., Gabon, 291 C2
Ambidédi, Mali, 285 B5, 273 F3
Ambikānagar, India, 256 G1
Ambikāpur, India, 253 H8, 249 D6
Ambilobe, Republika Malgaska, 292 h17
Ambille, w., Nowa Gwinea Australijska, Archipelag Bismarcka, 379 s26
Ambjörby, Szwecja, 121 B11
Ambla, ZSRR, 197 C7
Amblainville, Francja, 134 F17
Ambleny, Francja, 113 F3
Ambler, Stany Zjedn., 322 e6, 319 B6
Ambleside, Wielka Brytania, 128 G9
Ambleteuse, Francja, 134 C16
Amblève, Belgia, 113 D9
Amblève, rz., Belgia, 113 D8
Ambō, Japonia, 237 i3
Ambo, Peru, 357 D3, 343 F2
Ambo (Etiopia) → Hagara Heywot
Ambōdalā, India, 252 B6
Ambodifototra, Republika Malgaska, 292 i17
Ambohidratrimo, Republika Malgaska, 292 i17
Ambohimahasoa, Republika Malgaska, 292 j17
Amboise, Francja, 137 E7-8
Ambon, Indonezja, 242 E7
Ambon, Pulau—, w., Indonezja, 242 E7
Ambongo, reg., Republika Malgaska, 292 i16-17
Ambonnay, Francja, 113 F5
Amborompotsy, Republika Malgaska, 292 j17
Amboseli, Lake—, jez., Kenia, 294 f9
Ambositra, Republika Malgaska, 292 j17
Ambovombe, Republika Malgaska, 292 k17
Amboy, Stany Zjedn., 327 G5
Ambre, Cap d'—, przyl., Republika Malgaska, 292 h17
Ambre, Montagne d'—, g., Republika Malgaska, 292 h17
Ambridge, Stany Zjedn., 328 H14
Ambrières-le-Grand, Francja, 134 H11
Ambrim, w., Nowe Hebrydy, 365 E8
Ambriz, Angola, 291 D2
Ambrizete, Angola, 291 D2
Ambrolauri, ZSRR, 203 F9, 192 H12
Ambrose Channel, kan., Stany Zjedn., 321 D3
Ambrósio, Brazylia, 352 i8, 343 D4
Ambrosio Aires, Brazylia, 352 i13
Ambruosi, Włochy, 156 k16
Ambunti, Nowa Gwinea Australijska, 379 s24
Āmbūr, India, 252 E4
Amchitka, Stany Zjedn., Aleuty, 214 F9
Amchitka Island, w., Stany Zjedn., Aleuty, 214 F9
Amchitka Pass, cieśn., Stany Zjedn., Aleuty, 214 F9-10
Amczitka, Cieśnina → Amchitka Pass
Amded, Ouëd—, ued, Algeria, 273 D6
Amderamboukan, Mali, 286 B12
Amderma, ZSRR, 188 B27, 205 D8, 179 C7
Amdierma → Amderma
Amdillis, źr., Mali, 273 E5
Ameca, Meksyk, 335 G7
Ameca, Río—, rz., Meksyk, 335 G7
Amecameca de Juárez, Meksyk, 336 H10
Amechekenchar, Oued—, ued, Mali, 273 E6
Ameghino, Argentyna, 360 F1
Amejjen, Ouëd—, ued, Algeria, 280 D3, 282 G11
Ameland, w., Holandia, 114 B7
Amelia, Stany Zjedn., 332 D4
Amelia, Włochy, 153 F7
Amélie-les-Bains, Francja, 137 J9
Amelinghausen, NRF, 101 E10
Amendolara, Włochy, 154 i11
Amenia, Stany Zjedn., 320 E2
Amer, Hiszpania, 150 BC14
Ameralik Fjord, fiord, Grenlandia, 299 F15-16
American Bay, zat., Stany Zjedn., 331 f11
American Corners, Stany Zjedn., 319 E5
American Falls, Stany Zjedn., 323 E7
American Falls Reservoir, zb., Stany Zjedn., 323 E7, 309 C4
American Fork, Stany Zjedn., 323 F8
American River, rz., Stany Zjedn., 330 C3
American Scout, Góra—, podwodn., 63 i17
Americana, Brazylia, 364 F1, 362 i3, 347 C8
Américo Alves, Brazylia, 361 B6, 344 E9
Américo de Campos, Brazylia, 362 H2
Americus, Stany Zjedn., 314 i5, 310 E10
Amerika, zaliv—, zat., ZSRR, 215 G7
Amern, NRF, 110 d1-2
Amerongen, Holandia, 114 E6
Amersfoort, Holandia, 114 D6
Amersfoort, Republika Południowej Afryki, 290a B8
Amersham, Wielka Brytania, 132 d9, 134 A11
Amery, Australia, 372 c3
Amery, Stany Zjedn., 327 C2
Amery'ego, Lodowiec Szelfowy—, lod., Antarktyda, 66 22-23
Amerykański, Płaskowyż—, wyż., Antarktyda, 66 21-22
Ames, Stany Zjedn., 317 D9, 309 C8
Amesbury, Stany Zjedn., 320 C8, 329 F24, 313 D12
Amesbury, Wielka Brytania, 133 B9
Ameslan, Ouëd—, ued, Algeria, 280 DE4
Amestan, Erg—, pust., Algeria, 280 BD4
Amethī, India, 255 F6
Amethyst Mountain, g., Stany Zjedn., 333 d6
Ametlla de Mar, La—, Hiszpania, 150 D12
Amezrok, reg., Algeria, 280 F2
Amezrouk, Ouëd—, ued, Algeria, 280 DE2
Amfíkleia, Grecja, 175 E15
Amfilochía, Grecja, 175 E14, 142 E17
Amfípolis, Grecja, 176 C16
Āmfissa, miasto, adm., Grecja, 175 E15, 142 E18
Amfreville, Francja, 133 F10
Amfreville-la-Campagne, Francja, 134 F14
Amga, ZSRR, 211 D12, 180 C14
Amga, rz., ZSRR, 211 D12, 184 C14
Amgid, Sléibhte An—, g., Irlandia, 128 i3
Amgu, ZSRR, 215 F9, 212 G13
Amguid, Algeria, 282 G10, 274 C7
Amgujema, rz., ZSRR, 212 C21, 184 C19
Amgun', rz., ZSRR, 215 B10, 212 F13, 184 D14
Amherst, Birma, 245 D3, 250 E9
Amherst, Kanada, 300 i13
Amherst, Stany Zjedn., 320 D4, 329 F22
Amherst, Stany Zjedn., 332 D2, 313 G8
Amherst, Stany Zjedn., 327 D5
Amherst, Stany Zjedn., 328 G12
Amherst Island, w., Kanada, 328 D18
Amherstburg, Kanada, 328 F11
'Ami'ad, Izrael, 146 i7
Amiata, Monte—, g., Włochy, 153 F6
Amiens, Francja, 134 E17, 137 C9
Amifontaine, Francja, 113 F4
'Āmij, Wādī—, rz., Irak, 266 F9
Amili, Chiny, 254 E14
Amīndīvī Dwīp Samuha (Amindiwy), w., India, Lakkadiwy, 252 F1, 249 F4
Aminga, Argentyna, 359 B5
Amingaon, India, 256 C6
Amini, w., India, Lakkadiwy, 252 F1
Aminjevo, ZSRR, 193 c2
Amino, Japonia, 237 D8, 216 K8
Aminuis, Afryka Południowo-Zachodnia, 292 G3
'Amiq, Liban, 146 g7
'Āmir, Ra's—, przyl., Libia, 274 B10
Amīrābād, Iran, 258 i18
Amīrābād, Iran, 261 C7
Amiranty, w., Seszele, 34 J22-23, 222 J16, 377 i11-12
'Āmiriya, El—, ZRA, 278 A2
Amisk Lake, jez., Kanada, 304 H20
Amite, Stany Zjedn., 318 J10
Amite River, rz., Stany Zjedn., 318 J10
Amity Hall, Stany Zjedn., 331 c4, 319 B2
Amīzmīz, Maroko, 281 E3
Amka, ZSRR, 212 E14
Amla, Norwegia, 121 A5
Amlekhgañj, Nepal, 255 E9, 254 F9
Åmli, Norwegia, 121 D6
Amlia Island, w., Stany Zjedn., Aleuty, 214 F11
Amlwch, Wielka Brytania, 128 H7
'Amm Adām, Sudan, 279 B3
'Ammān, miasto, adm., Jordania, 146 k7, 265 G6
'Ammān ('Ammōn*), reg., Jordania, 146 jk7
Ammanford, Wielka Brytania, 128 J8
Ammaroo, Australia, 369 D7
Åmmeberg, Szwecja, 120 Górnictwo
Ammejõgi, rz., ZSRR, 197 D8
Ammeloe, NRF, 101 G3
Ammer, rz., NRF, 108 H11-12
Ammerån, rz., Szwecja, 187 E4-5
Ammergauer Alpen, g., Austria/NRF, 157 A11-12
Ammerland, reg., NRF, 101 E5-6
Ammersee, jez., NRF, 108 GH12, 81 H10-11
Ammóchóstos (Famagusta), miasto, adm., Cypr, 265 a8, 265 E5, 143 G23
Ammochóstou, Kólpos—, zat., Cypr, 265 a18-19, 265 E6
Amn'a, rz., ZSRR, 188 E30
Amnat Charoen, Syjam, 245 E7
Amne Maczin → Animaqingshan
Amnéville, Francja, 107 E2
Amnicon Falls, Stany Zjedn., 327 B3
Amnok-kang, rz., KRLD, 235 C1
Amnokkańskie, Góry → Kangnam-sanmek
Amōda, Japonia, 240b D4
Amohe, rz., Chiny, 245 A5
Amoj → Xiamen
Āmol, Iran, 261 C6
Amolar, Brazylia, 344 G6
Amora, Portugalia, 150 b18
Amorbach, NRF, 107 D8
Amores, Los—, Argentyna, 360 C2
Amores, Río—, rz., Argentyna, 360 C3, 347 D6
Amorgós, Grecja, 176 G18
Amorgós, w., Grecja, Cyklady, 176 G18-19, 143 F19-20
Amory, Stany Zjedn., 318 H11
Amos, Kanada, 300 i10
Åmot, Szwecja, 122 B14
Amotape, Peru, 357 A1, 343 D1
Amotape (g., Peru) → Brea, Cerros de la—
Åmotfors, Szwecja, 121 C10
Amototi → Ell Malk
Amour, Djebel—, g., Algeria, 282 CD8-9, 273 B6

Andorra-la-Vella, Andora, 138 j26, 137 J8, 141 C7
Andouillé, Francja, 134 H11
Andover, Kanada, 313 B14
Andover, Stany Zjedn., 320 C7, 329 F23
Andover, Stany Zjedn., 319 A7, 329 H20
Andover, Stany Zjedn., 320 B6
Andover, Stany Zjedn., 328 G14
Andover, Stany Zjedn., 328 F17
Andover, Wielka Brytania, 133 B10, 128 J10
Andoversford, Wielka Brytania, 133 A9
Andøy, w., Norwegia, 118 B21
Andradas, Brazylia, 364 F2
Andradina, Brazylia, 347 C7
Andranomavo, Republika Malgaska, 292 i17
Andreafsky → Saint Marys
Andreanof Islands (Wyspy Andrejanowa), w., Stany Zjedn., Aleuty, 214 F10-11
Andreapol', ZSRR, 199 E4, 187 H13
Andreasen, Cape—, przyl., Kanada, 303 C17
Andréba, Republika Malgaska, 292 i17
Andrée Land, reg., Svalbard, 70 b6
Andréeneset, przyl., Svalbard, 70 a13-14
Andrées Land, reg., Grenlandia, 299 D20
Andrejanowa, Wyspy → Andreanof Islands
Andrejevka, ZSRR, 196 D15, 191 E9
Andrejevka, ZSRR, 192 C16
Andrejevka, ZSRR, 196 F15, 191 F9
Andrejevka, ZSRR, 196 F16
Andrejevka, ZSRR, 201 G4
Andrejevka, ZSRR, 208 H16
Andrejevo, ZSRR, 199 F13, 192 B11
Andrejevo-Ivanovka, ZSRR, 195 F9
Andrejevsk, ZSRR, 211 E8
Andrejevskoja, ZSRR, 202 F4
Andrejkoviči, ZSRR, 199 i4
Andreiândia, Brazylia, 364 E4, 362 H4
Andrésy, Francja, 140 b1
Andrew Au, zat., Birma, 245 C1-2
Andrews, Stany Zjedn., 318 i4
Andrews, Stany Zjedn., 314 H6
Andrews, Stany Zjedn., 323 E4
Andrews, Stany Zjedn., 327 H9
Andrews, Stany Zjedn., 332 H2, 314 i8
Andria, Włochy, 154 G11, 142 D15
Andriamena, Republika Malgaska, 292 i17
Andrianoviči, ZSRR, 201 C10
Andriba, Republika Malgaska, 292 i17
Andringitra, g., Republika Malgaska, 292 j17
Andrítsaina, Grecja, 175 F14
Androka, Republika Malgaska, 292 j16
Andronache, Rumunia, 170 c28
Andronovskoje, ZSRR, 187 F14
Ándros, Grecja, 176 F17
Ándros, w., Grecja, Cyklady, 176 F17-18, 143 F19
Andros Island, w., Bahama, 338 AB4-5, 339 B6
Androscoggin River, rz., Stany Zjedn., 329 D24
Androsovka, ZSRR, 200 i21
Androth Dwip, w., India, Lakkadiwy, 252 F1
Andr'ukovskoja, ZSRR, 194 C5
Andrupene, ZSRR, 197 F9
Druševka, ZSRR, 195 C7, 191 D5
Andr'ušino, ZSRR, 201 C12, 188 G28
Andr'uškino, ZSRR, 212 C16
Andrychów, Polska, 89 F10
Andrzejewo, Polska, 86 F18
Andrzejów, Polska, 91 e7, 90 B11
Andsfjord, fiord, Norwegia, 188 B22
Andújar, Hiszpania, 149 F7, 141 E4
Andulo, Angola, 291 E3
Anduze, Francja, 137 H10
Andy → Andes, Cordillera de los—
Andžijevskij, ZSRR, 203 D9
Andžu, KRLD, 235 D2
Andžu, KRLD, 235 A7
Aneby, Szwecja, 121 E12
Anécho, Togo, 286 F11
Anecón Grande, Cerro—, g., Argentyna, 359 H3
Anegada, w., Brytyjskie Wyspy Dziewicze, 340 D9
Anegada, Bahía—, zat., Argentyna, 359 H7
Anegada Passage, cieśn., 340 D10
Anegade, Punta—, przyl., Panama, 351 D2
Anegasaki, Japonia, 240b D4
Aneityum, w., Nowe Hebrydy, 365 EF9
Anekal, India, 252 E3
Añelo, Argentyna, 359 G4, 348 F4
Anenous, Republika Południowej Afryki, 290a C2
Anet, Francja, 134 G15
Aneto, Pico de—, g., Hiszpania, 150 B12, 141 C7
Anezī, Maroko, 281 F3
Anfeng, Chiny, 232 J8
Anfengtang, jez., Chiny, 232 J4
Anfu, Chiny, 228 H7
Ang Thong, Syjam, 245 E5
Anga, ZSRR, 213 D11
Angamos, Punta—, przyl., Chile, 358 J6
Angang, Korea Pd., 235 H6
Ang'angxi, Chiny, 233 B5, 224 B11
Angar, rz., Etiopia, 279 F3
Angara, rz., ZSRR, 211 E5, 184 D10
Angareb, rz., Etiopia, 279 D3
Angarsk, ZSRR, 213 C7, 211 F6, 180 D11
Angarskij, pereval—, przeł., ZSRR, 194 b12
Angas Downs, Australia, 369 D6
Angas Hills, wzg., Australia, 369 D5
Angaston, Australia, 373 E2, 370 F7
Angatuba, Brazylia, 362 i2
Angaul, ZSRR, 213 C6
Angaur, w., Powiernicze Wyspy Pacyfiku, Wyspy Palau, 379 d1
Ängby, Szwecja, 123 g15
Angdeng, przeł., Chiny, 254 E10
Ange, Szwecja, 118 E21
Ángel de la Guarda, Isla—, w., Meksyk, 335 C3
Angel, El—, Ekwador, 351 G4
Angel Island, w., Stany Zjedn., 325 B3
Angel, Salto del—, wdsp., Wenezuela, 352 E11
Ángeles, Los—, Argentyna, 363 D3
Ángeles, Los—, Chile, 359 F2, 348 F3
Ángeles, Punta—, przyl., Chile, 348 c13
Ängelholm, Szwecja, 121 F10, 118 H20
Angelica, Stany Zjedn., 328 F16
Angelina River, rz., Stany Zjedn., 318 J8
Angelinskij jerik, rz., ZSRR, 203 C4
Angeln, reg., NRF, 101 B8-9
Angelo River, rz., Australia, 369 D3
Angels Camp, Stany Zjedn., 330 C4
Anger, NRF, 162a a3
Angera, Włochy, 157 E7
Angered, Szwecja, 123 m28
Angeren, Holandia, 115 e6
Ångermanälven, rz., Szwecja, 118 E22
Ångermanland, reg., Szwecja, 118 E22-23
Angermünde, NRD, 102 E17-18, 82 C13-14
Angern, NRD, 102 G13
Angers, Francja, 137 E6
Angerville, Francja, 134 H16, 137 D8
Anges, Baie des—, zat., Francja, 144 de5, 144 i14
Angesán, rz., Szwecja, 187 C8
Ängesön, w., Szwecja, 118 E24
Anghiari, Włochy, 153 E7
Angical, Brazylia, 361 D4
Angicos, Brazylia, 344 E10
Angielska, Nizina—, niz., Wielka Brytania, 128 i10-12 → Eastern Plain; Midland Plain
Angijak Island, w., Kanada, 299 E13
Angikuni Lake, jez., Kanada, 300 F6
Angke, Indonezja, 240d h9
Angkor, ruiny, Kambodża, 245 F6
Anglalinghu, jez., Chiny, 253 D8, 223 E3
Angle, Wielka Brytania, 133 A2
Angledool, Australia, 373 B6
Anglem, Mount—, g., Nowa Zelandia, 375 H2
Anglesey, adm., Wielka Brytania, 125 Gęstość zaludnienia
Anglesey, w., Wielka Brytania, 128 H7
Anglia → England
Angliers, Kanada, 313 B8, 300 i10
Anglona, reg., Włochy, Sardynia, 154 H3
Angmagssalik, Grenlandia, 299 E18
Ango, Kongo (Kinshasa), 291 B5
Angohrān, Iran, 261 H8
Angol, Chile, 359 F2, 348 F3
Angola, polit., 291 E2-3, 33-34 K19-20
Angola, Stany Zjedn., 319 E6
Angola, Stany Zjedn., 328 F15
Angola, Stany Zjedn., 328 G10, 313 E5
Angola Swamp, bag., Stany Zjedn., 332 G4
Angolski, Basen—, podwodn., 272 Gi4-5
Angono, Filipiny, 240d k14
Angoon, Stany Zjedn., 304 G14
Angor, ZSRR, 210 G4
Angoram, Nowa Gwinea Australijska, 379 s24
Angostura, Kolumbia, 351 H6
Angostura Reservoir, zb., Stany Zjedn., 317 D4
Angostura, Río—, rz., Argentyna, 359 A4
Angostura I, Salto—, wdsp., Kolumbia, 351 F6
Angostura II, Salto—, wdsp., Kolumbia, 351 F6
Angostura III, Salto—, wdsp., Kolumbia, 351 F7
Angoulême, Francja, 137 G7
Angouma, Gabon, 291 B2
Angoumois, reg., Francja, 137 G6-7
Angoustrine, Francja, 138 k27
Angoustrine, rz., Francja, 138 jk27
Angra do Heroismo, Portugalia, Terceira, 70 r34, 70 n31
Angra dos Reis, Brazylia, 364 G4, 362 i4, 347 C9
Angra Pequena → Lüderitzbaai
Angrapa, rz., ZSRR, 86 C17
Angras-Juntas [Marmora], Afryka Południowo-Zachodnia, 290a B1
Angren, Chiny, 254 E10
Angren, ZSRR, 206 d16, 210 E6, 209 f15, 179 E8
Angren, rz., ZSRR, 210 E5
Angres, Francja, 140 k10
Anglassom, Kambodża, 246 G7
Anguang, Chiny, 233 C5, 224 B11
Anguellou, Algeria, 281 F8, 273 C6
Angüés, Hiszpania, 150 B11
Anguiano, Hiszpania, 149 B9
Anguil, Argentyna, 359 F6, 347 F5
Anguila, Cayo—, w., Kuba, 338 B4
Anguilla, w., Saint Christopher [St Kitts], Nevis i Anguilla, Małe Antyle, 340 D10
Anguille, Cape—, przyl., Kanada, 300 i14
Ángulos, Argentyna, 359 B5
Angumu, Kongo (Kinshasa), 291 C5
Anguo, Chiny, 231 D3, 227 B7
Angus, Kanada, 328 D15, 313 C8
Angus, adm., Wielka Brytania, 125 Gęstość zaludnienia
Angustura, Brazylia, 343 E5
Angvundasčorr, gora—, g., ZSRR, 187 C14
Angwa, rz., Rodezja, 293 F4
Angyalföld, Węgry, 168 d5
Anh So'n, Demokratyczna Republika Wietnamu, 245 C7
Anhai, Chiny, 228 i9
Anhalt, reg., NRD, 102 H11-14
Anhangüera, Brazylia, 361 G2
Anhe, rz., Chiny, 227 E3
Anhe, rz., Chiny, 232 i6
Anholt, Dania, 121 F9
Anholt, w., Dania, 121 F9
Anhua, Chiny, 228 G5, 224 F9
Anhuisheng (Anhuej), adm., Chiny, 227 E8-9, 224 E10
Anhyng, Korea Pd., 235 G3
Aniai, Japonia, 240a H2, 216 i11
Aniche, Francja, 113 D3, 137 B10
Anicuns, Brazylia, 361 F2
Anie, Pic d'—, g., Francja, 137 J6
Aniene, rz., Włochy, 153 FG7-8
Aniene [Teverone], Fiume—, rz., Włochy, 156 b3
Anières, Szwajcaria, 160 e16
Anif, Austria, 162a b4
Anikino, ZSRR, 213 C16
Anikinskij, ZSRR, 208 B16
Anikovo, ZSRR, 200 B15
Anil, Río—, rz., Brazylia, 362 d13
Animaqingshan (Amne Maczin), g., Chiny, 223 E6-7
Animas, Stany Zjedn., 324 K9
Animas Peak, g., Stany Zjedn., 324 K9
Ánimas, Punta de las—, przyl., Meksyk, 335 C3
Ánimskog, Szwecja, 121 D10
Anin, Birma, 245 E3
Anin, Polska, 91 b3-4, 94 f7
Anina, Rumunia, 169 G4, 142 B17
Aninoasa, Rumunia, 169 G7
Aninoasa, Rumunia, 170 F12
Aninoasa, Rumunia, 170 H11
Aniołowo, Polska, 93 d8
Aniołów, Polska, 92 z30
Anipemza, ZSRR, 203 H9, 192 i12
Anisij, mys—, przyl., ZSRR, 212 A13
Anisimovo, ZSRR, 206 D4, 208 C17
Anita, Stany Zjedn., 328 G16
Anitápolis, Brazylia, 362 K2
Aniva, ZSRR, 215 E12
Aniva, mys—, przyl., ZSRR, 240a B5, 215 F12, 212 G14, 184 E15
Aniva, zaliv—, zat., ZSRR, 215 E12, 212 G14
Aniwa, Stany Zjedn., 327 C5
Aniza → Enns
Anizy-le-Château, Francja, 113 E3
Anjala, Finlandia, 197 B8
Anjang, Korea Pd., 235 F3
Añjangaon, India, 253 i5
Añjar, India, 253 H2
Anjer-Lor, Indonezja, 240d n15, 241 F3
Anji [Meixi], Chiny, 232 L7
Anjiang → Qianyang
Anjiangtun, Chiny, 231 B5
Anjiažhuang, Chiny, 231 F4
Anjō, Japonia, 238 E10
Anjou (Andegawenia), reg., Francja, 137 E6
Anjou, ostrova—, w., ZSRR, 211 A13-16, 184 B14-16
Anjouan, w., Komory, 292 h16
Anka, Nigeria, 286 C13
Aṅkaleshvar, India, 253 i3
Ankang, Chiny, 227 E4, 224 E8
Ankara, miasto, adm., Turcja, 258, 265 C5, 143 E23
Ankara, rz., Turcja, 265 C5, 143 E23
Ankara çayı, rz., Turcja, 258 a12
Ankaramena, Republika Malgaska, 292 j17
Ankaratra, g., Republika Malgaska, 292 i17
Ankarsund, Szwecja, 118 D22
Ankavandra, Republika Malgaska, 292 i17
Ankazoabo, Republika Malgaska, 292 j16
Ankazobe, Republika Malgaska, 292 i17
Ankenes, Norwegia, 123 e12
Anker, River—, rz., Wielka Brytania, 131 F7
Ankeveen, Holandia, 115 c4
Ankeveensche Plassen, jez., Holandia, 115 c4
Anklam, NRD, 102 D17, 82 C13
Ankober, Etiopia, 279 F4, 275 G13
Ankobra, rz., Ghana, 286 G9
Ankoła, g., Republika Malgaska, 292 i17
Ankoro, Kongo (Kinshasa), 291 D5
An'kovo, ZSRR, 199 E11
Ankpa, Nigeria, 287 F14
Ankum, NRF, 101 F5
Ankumer Berge, wzg., NRF, 101 F5
Ankwe, rz., Nigeria, 287 E15
Anlinnaor, Chiny, 231 A2
Anloga, Ghana, 286 G11
Anlong, Chiny, 228 i2, 224 F8
Anlu, Chiny, 227 F6
Anma-kundo, w., Korea Pd., 235 H2-3
Ânmjŏn-do, w., Korea Pd., 235 G3
Ånn, jez., Szwecja, 118 E20
Ann Arbor, Stany Zjedn., 328 F11, 313 D6, 310 C10
Ann, Cape—, przyl., Stany Zjedn., 320 C8, 329 F24, 313 D12, 310 C12
Anna, ZSRR, 202 B1, 191 D11
Anna Paulowna, Holandia, 114 C5
Anna Plains, Australia, 369 C4
Anna Regina, Gujana, 352 D13
Annaba (Bône*), miasto, adm., Algeria, 282 B11, 142 F10, 274 A7
Annaberg, Austria, 97 H8
Annaberg-Buchholz, NRD, 99 b4-5, 108 B16, 82 F13
Annaberg im Lammertal, Austria, 162a b5
Annaburg, NRD, 102 H16
Annacis Island, w., Kanada, 304 ef27
Annadale, Stany Zjedn., 321 D2
Annai, Gujana, 352 F13
Annaimalai, g., India, 252 F3
Annaka, Japonia, 238 C11
Annam → Trung Bộ
Annan, Wielka Brytania, 127 G8
Annān, Wādī el—, ued, Syria, 265 EF7-8
Annanberg, Nowa Gwinea Australijska, 379 s24
Annandale, Stany Zjedn., 314 bc15
Annang, adm., Nigeria, 287 G14
Annapolis, Stany Zjedn., 319 E4, 332 C5, 313 F9, 310 D11
Annappes, Francja, 140 j12
Annapurnā, g., Nepal, 254 E8
Annay-sous-Lens, Francja, 140 k11
Anne, Mount—, g., Australia, 373 i6
Annebault, Francja, 134 F13
Annecy, Francja, 160 g16, 157 E2, 138 G13, 142 B10
Annecy, Lac d'—, jez., Francja, 160 g16-17, 157 E2
Annelöv, Szwecja, 116 B6
Annemasse, Francja, 160 f16, 157 D2, 138 F13
Annen, NRF, 110 c6
Annenskij Most, ZSRR, 187 F15
Annenskoje, ZSRR, 201 i10
Annet-sur-Marne, Francja, 140 b5
Annfield Plain, Wielka Brytania, 132 j23
Anning, Chiny, 223 G7
Anninghe, rz., Chiny, 223 F7
Anniņmuiža, ZSRR, 193 m13
Annisse, Dania, 116 B1
Anniston, Stany Zjedn., 314 i5, 310 E9
Annobón, w., adm., Hiszpański Region Równikowy, 33-34 J18
Annœullin, Francja, 140 j11
Annonay, Francja, 138 G11, 141 B9
Annonciation, L'—, Kanada, 329 B20
Annopol, Polska, 90 D15, 82 F21
Annovka, ZSRR, 194 a12
Annuello, Australia, 373 E4
Annunziata, Włochy, 156 i15
Annville, Stany Zjedn., 331 c6
Annweiler, NRF, 107 E5
Ánō Liósia, Grecja, 175 f8
Año Nuevo Point, przyl., Stany Zjedn., 330 D2
Ánō Patēsia, Grecja, 175 f8
Ánō Poróia, Grecja, 176 B16
Ánō Vrontoū, Grecja, 173 G4
Anoano, Wyspy Salomona, 380 q23
Anōgeia, Grecja, Kreta, 176 H17
Anoka, Stany Zjedn., 327 C1, 317 C9
Anopino, ZSRR, 199 F12
Anor, Francja, 113 E5
Anori, Brazylia, 352 i12, 343 D5
Anou In Ouzzal, źr., Algeria, 273 D6
Anou Meniet, źr., Algeria, 282 H10
Anou N Ida, źr., Algeria, 280 C3
Anou N Tahatt, źr., Algeria, 280 E1
Anou Tinnirt, źr., Algeria, 282 H10
Anoumaba, Wybrzeże Kości Słoniowej, 286 F8
Anpilogovo, ZSRR, 196 B15
Anping, Chiny, 231 D3, 227 B7
Anpingji, Chiny, 232 H3
Anpu, Chiny, 228 K5
Anqing, Chiny, 232 L5, 227 F8, 224 E10
Anqiu, Chiny, 231 F7, 227 C9
Anrath, NRF, 110 c2
Anren, Chiny, 228 H6
Anrenzhen, Chiny, 233 D6
Anröhte, NRF, 101 H6
Anṣāb, Arabia Saudyjska, 266 H11, 257 D5
Ansai, Chiny, 227 C4
Anṣāriya, Djebel el—, g., Syria, 265 E7
Ansbach, NRF, 107 E11, 81 G10
Anse-Bertrand, Gwadelupa, 70 l27
Anseba, rz., Etiopia, 279 B4, 275 E13
Anserma, Kolumbia, 351 E5
Anses-d'Arlets, Martynika, 70 ac46
Anstelden, Austria, 97 G6
Ansha, Chiny, 228 H8
Anshan (Anszan), Chiny, 231 A11, 233 E5, 224 C11
Anshan, Chiny, 231 C7
Anshun, Chiny, 228 H2, 224 F8
Ansi → Anxi
Ansilta, Cerro de—, g., Argentyna, 359 C4
Ansina, Urugwaj, 360 D5
Anslow, Wielka Brytania, 131 E7
Anson, Stany Zjedn., 318 i6
Anson Bay, zat., Australia, 369 B5-6
Anson, Ławica—, podwodn., 365 B4
Ansŏng, Korea Pd., 235 F4
Ansongo, Mali, 286 B11, 273 E6
Ansonia, Stany Zjedn., 320 F3, 329 G21
Ansonia, Stany Zjedn., 328 H10
Ansprung, NRD, 99 b6
Anstaing, Francja, 140 j13
Anston (Astcn*), Wielka Brytania, 131 C8
Anstruther, Wielka Brytania, 127 E9
Anszan → Anshan
Anta, Peru, 357 E5, 343 F3
Anta, Cachoeira—, wdsp., Brazylia, 361 D2
Antabamba, Peru, 357 F5, 343 F3
Antaeopolis → Qaw el-Kabīr
Ańtagad, India, 253 j7
Antakalnis (Antokol), ZSRR, 193 o16
Antakya [Hatay] (Antiochia), miasto, adm., Turcja, 265 D7, 143 F25
Antalaha, Republika Malgaska, 292 h18
Antalieptė, ZSRR, 197 G7
Antalovcy (Antonowka*), ZSRR, 90 H17, 195 E1, 191 E2
Antalya, miasto, adm., Turcja, 265 D4, 143 F22
Antalya körfezi, zat., Turcja, 265 D4, 143 F22
Antandros, ruiny, Turcja, 176 D19
Antangdao, w., Chiny, Nanshaqundao, 241 B5
Antanifotsy, Republika Malgaska, 292 i17
Antanimora, Republika Malgaska, 292 j17
'Antar, Wādī—, ued, ZRA, 278 H7
Antarctics Bugt, zat., Grenlandia, 299 B23-24
Antarī, India, 255 F3, 253 F6
Antarktyczny, Półwysep — ptw., Antarktyda, 33 P11-12
Antartikón, Grecja, 175 C14
Antas, Brazylia, 361 C7, 344 F10
Antas, Rio das—, rz., Brazylia, 360 B6
Antas, Rio das—, rz., Brazylia, 360 C7, 347 D7
Antela, Laguna de—, jez., Hiszpania, 149 B4
Antelat, Libia, 142 i17
Antelo, Argentyna, 363 B3
Antelope, Rodezja, 293 H3
Antelope Creek, rz., Stany Zjedn., 317 D3
Antelope Range, g., Stany Zjedn., 323 G5
Antennamare, g., Włochy 145 k15
Antequera, Hiszpania, 149 G7, 141 F4
Anthée, Belgia, 113 D6
Antheor, Francja, 144 j13
Anthering, Austria, 162a a4
Anthony, Stany Zjedn., 318 G6
Anthony, Stany Zjedn., 320 E6
Anthony Lagoon, Australia, 369 C7
Antiappennino Toscano, g., Włochy, 153 EF5-6
Antibes, Francja, 144 i14, 138 i14
Antibes, Cap d'—, przyl., Francja, 144 i14
Antica, Isla—, w., Wenezuela, 352 B11
Antichásia Órē, g., Grecja, 175 D14-15
Anticosti Island, w., Kanada, 300 i13
Antifer, Cap d'—, przyl., Francja, 134 E13
Antigo, Stany Zjedn., 327 C5, 317 C11
Antigua, Gwatemala, 339 E3
Antigua, w., polit., Małe Antyle, 340 D10, 33-34 H11
Antigua, Hiszpania, Wyspy Kanaryjskie, 70 u40
Antigua, Salina la—, soln., Argentyna, 359 BC5-6
Antigues, Pointe d'—, przyl., Gwadelupa, 70 l27
Antiguo Cauce del Río Bermejo, rz., Argentyna, 347 CD5
Antiguo Morelos, Meksyk, 336 F10
Antikýthēra, w., Grecja, 176 H16, 143 G18
Antikýtheron, Porthmós—, cieśn., Grecja, 176 H16
Antilhue, Chile, 359 G2
Antilla, Argentyna, 358 L9
Antilla, Kuba, 338 C6, 340 C7
Antillas Mayores → Grandes Antillas
Antillo, Włochy, 145 i15
Antilyās, Liban, 146 m10
Antímano, Wenezuela, 353 d22
Antimari, Rio—, rz., Brazylia, 357 C7-8
Antímēlos, w., Grecja, Cyklady, 176 G17
Anting, Chiny, 234 g9
Antioch, Stany Zjedn., 330 C3, 324 H3
Antioch, Stany Zjedn., 327 F6
Antioche, Pertuis d'—, cieśn., Francja, 137 F5
Antiochia → Antakya
Antiope, Rafa—, rafa, Niue, 366 E11
Antioquia, Kolumbia, 351 D5
Antioquia, adm., Kolumbia, 351 D4-5
Antipajuta, ZSRR, 205 D11
Antíparos, w., Grecja, Cyklady, 176 F17-18
Antípaxoi, w., Grecja, Wyspy Jońskie, 175 D13
Antipina, ZSRR, 201 B7
Antipino, ZSRR, 199 F5
Antipovka, ZSRR, 202 D6
Antípsara, w., Grecja, 176 E18
Antisana, Cerro—, g., Ekwador, 351 H3
Antitēlos, w., Grecja, Sporady, 176 G20
Antjol, Indonezja, 240d h10
Antler, Stany Zjedn., 317 A5
Antlers, Stany Zjedn., 318 H8
Antofagasta, miasto, adm., Chile, 358 J6, 347 C3
Antofagasta de la Sierra, Argentyna, 358 L8, 347 D4
Antofalla, Salina de—, soln., Argentyna, 358 KL7-8
Antofalla, Volcán—, Argentyna, 358 K8
Antokol → Antakalnis
Anton, Bułgaria, 173 D5
Antón, Panama, 351 C2
Antón Lizardo, Punta—, przyl., Meksyk, 336 H12
Antongil, Baie d'—, zat., Republika Malgaska, 292 i17-18
Antongo, Republika Malgaska, 292 j16
Antónia, Pico da—, g., Wyspy Zielonego Przylądka, 285
Antonibe, Republika Malgaska, 292 i17
Antoniew, Polska, 91 e5-6
Antoniew-Sikawa, Polska, 91 e7
Antonin, Polska, 89 B7
Antonin, Polska, 91 h10
Antonina, Brazylia, 362 J2, 347 D8
Antoninek, Polska, 91 h10
Antoninovka, ZSRR, 206 C9
Antoniny, ZSRR, 195 D5
Antonio, Cabo de—, przyl., Kuba, 338 C1, 339 C4
Antônio Carlos, Brazylia, 364 E5, 362 H5
Antonio de Biedma, Argentyna, 348 H4
Antônio Dias, Brazylia, 364 C6
António Enes, Mozambik, 291 F7
Antônio João, Brazylia, 347 C6
Antônio Lemos, Brazylia, 353 H17, 344 D7
Antônio Prado, Brazylia, 360 C7, 347 D7
Antônio, Rio do—, rz., Brazylia, 361 E5-6
Antonito, Stany Zjedn., 317 G2
Antoniuk, Polska, 92 m13
Antonovka, ZSRR, 200 G21
Antonovka, ZSRR, 207 D10
Antonovka, ZSRR, 208 H16
Antonovo, Bułgaria, 173 C9
Antonowka → Antalovcy
Antony, Francja, 140 c2
Antopol', ZSRR, 198 G3
Antora, Boliwia, 358 H9
Antrain, Francja, 133 H10, 137 D5
Antrim, Stany Zjedn., 320 B6, 329 E23
Antrim, miasto, adm., Wielka Brytania, 127 G5
Antrim Mountains, g., Wielka Brytania, 127 FG5
Antrim Plateau, wyż., Australia, 369 C5
Antrodoco, Włochy, 153 F8
Antrop, rz., ZSRR, 206 E7
Antropovo, ZSRR, 200 C14, 188 G18
Antropovo, ZSRR, 206 B11
Antsalova, Republika Malgaska, 292 i16
Antsenavolo, Republika Malgaska, 292 j17
Antsirabé, Republika Malgaska, 292 h17
Antsirabé, Republika Malgaska, 292 i17
Antsla, ZSRR, 197 E8
Antsohihy, Republika Malgaska, 292 h17
Antu, Chiny, 215 G5, 224 C12
Antubia, Ghana, 286 F9
Antuk, Ra's—, przyl., Federacja Arabii Południowej, 258 k24
Antun', ZSRR, 215 E8
Antung (Chiny, Liaoning) → Andong
Antuševo, ZSRR, 199 B9
Antuševo, ZSRR, 199 B14
Antwerp, Stany Zjedn., 328 G10
Antwerp, Stany Zjedn., 329 D19
Antwerpen [Anvers] (Antwerpia), miasto, adm., Belgia, 115, 113 B5
Antwerpen-Turnhout Kanaal, kan., Belgia, 113 B6-7
Antwerpia → Antwerpen
Antyatlas → Atlas eṣ-Ṣaghir, El—
Antybalkan → Średna gora
Antyle Holenderskie, w., polit., 352 A7-8, 340 E8, 33-34 H10-11
Antyliban → Charqī, Djebel ech—
Antypodów, Wyspy—, w., Nowa Zelandia, 378 N24, 34 O35-36
Antytaurus → Tahtalı dağlar
Anučino, ZSRR, 202 A4
Anučino, ZSRR, 215 G7
Añueque, Sierra—, g., Argentyna, 359 H4
Anugula, India, 254 i9, 249 D7
Anuj, rz., ZSRR, 208 D18
An'uj, rz., ZSRR, 215 D9, 212 G13
An'ujsk, ZSRR, 212 C18, 180 C17
An'ujskij chrebet, g., ZSRR, 212 C18-19
Anūpgarh, India, 253 E3
Anuppur, India, 253 H7
Anupshahar, India, 255 D3
Anupshahr Shākhā, kan., India, 255 CD2
Anurādhapūraya, Cejlon, 252 G5
Āṅvalā, India, 255 D4, 253 E6
Anvers → Antwerpen
Anvik, Stany Zjedn., 303 F8
Anxi (Ansi), Chiny, 223 C6
Anxi, Chiny, 228 i9
Anxian, Chiny, 227 F1, 223 E7
Anxiang, Chiny, 227 G6
Anxin, Chiny, 231 D4
Anxious Bay, zat., Australia, 369 F6
Anyang, Chiny, 231 F2, 227 C7, 224 D9
Anyanghe, rz., Chiny, 231 F2
Ánydros, w., Grecja, Cyklady, 176 G18
Anyi, Chiny, 227 D5, 224 D9
Anyi, Chiny, 228 G7
Anyi, Korea Pd., 235 H4
Anykščiai (Oniksztу), ZSRR, 197 G7
Anyuan, Chiny, 228 H6
Anyuan, Chiny, 228 i7
Anyue, Chiny, 227 F2
Anzá, Kolumbia, 351 D5
Anzat-le-Luguet, Francja, 138 h23
Anze, Chiny, 227 C5
Anžero-Sudženskj, ZSRR, 206 A7, 208 B19, 205 F13, 179 D9
Anzhou, w., Chiny, 234 m14
Anzi, Chiny, 232 i2
Anzin, Francja, 113 D3
Anzio, Włochy, 153 G7
Anzoátegui, adm., Wenezuela, 352 C10-11
Anzob, ZSRR, 210 F5
Anzob, pereval—, przeł., ZSRR, 210 F5
Anžul', ZSRR, 206 E10
Ao Khorāk, Afganistan, 262 D11
Ao Loek Tai, Syjam, 246 H4
Aodžiri, KRLD, 235 A7
Aoga-shima, w., Japonia, 238 G12, 216 L10
Aohanqi → Xinhui
Aoiz, Hiszpania, 150 B10
Aoki, Japonia, 240b E3
Aola, Wyspy Salomona, 380 q23
Aomen → Macau
Aomori, miasto, adm., Japonia, 240a G2, 216 H11
Aonach Urmhumhan [Nenagh], Irlandia, 128 i3
Aonae, Japonia, 240a E1
Aoshanwei, Chiny, 231 F8
Aosta, Włochy, 157 E4, 153 C2, 142 B10
Aosta, Val d'—, dol., Włochy, 157 E4-5, 153 C2
Aosuge, Japonia, 240b B4
Aotou, Chiny, 234 i16
Aouana, reg., Mauretania, Mali, 273 E4
Aouaria, Sebkha el—, soln., Tunezja, 154 K6
Aouchich, źr., Mauretania, 273 D3
Aoudjedit, Erg—, pust., Algeria, 280 F4-5
Aougoungou, Lac—, jez., Mali, 286 B9
Aouinerht, Ouād—, ued, Mauretania, 281 H2
Aouïnet Legraa, źr., Algeria, 281 G4, 273 C4
Aoussak, Ouād—, ued, Algeria, 280 D1-2
Aouk, Bahr—, rz., Czad/Republika Środkowoafrykańska, 274 G9-10
Aoukarr, reg., Mali, 273 D4-5
Aouker, reg., Mauretania, 273 E3-4
Āoulef, Maroko, 149 i6
Aoulef el-'Arab, Algeria, 282 G8, 273 C6
Aouli-Mibladen, Maroko, 277 Gospodarka
Aouni, Czad, 287 C19
Aourak, źr., Czad, 287 B19
Aoya, Japonia, 237 D6
Aoyuanansha, podwodn., 241 C4
Aozi, Czad, 274 D9
Aozou, Czad, 274 D9
Âp Tân Phu, Wietnam Pd., 240d e6
Apá, Río—, rz., Brazylia/Paragwaj, 347 C6
Apača, ZSRR, 212 F17
Apaga, Río—, rz., Peru, 351 J4
Apagado, volcán—, g., Boliwia/Chile, 358 J8
Apahida, Rumunia, 169 D8
Apalachee Bay, zat., Stany Zjedn., 314 K5-6, 310 F10
Apalachicola, Stany Zjedn., 314 K5
Apalachicola River, rz., Stany Zjedn., 314 JK5, 310 EF9-10
Apam, Ghana, 286 G10
Apan, Meksyk, 336 H10
Apán, Llanos de—, wyż., Meksyk, 336 H10
Apanawane, Etiopia, 279 G2, 275 G12
Apaporis, Río—, rz. Kolumbia, 351 H8
Apar, Teluk—, zat., Indonezja, 241 E5
Aparan, ZSRR, 204 H10
Aparecida, Brazylia, 364 F3
Aparecida do Taboado, Brazylia, 347 C7
Aparicio, Argentyna, 363 H3
Aparri, Filipiny, 242 A6
Apararín, Wenezuela, 352 E11
Apas, Sierra—, g., Argentyna, 359 H5
Apaščia, rz., ZSRR, 197 F6
Apastovo, ZSRR, 200 F20, 192 B15
Apátfalva, Węgry, 167 F10
Apatin, Jugosławia, 167 G6, 163 D7-8
Apatity, ZSRR, 187 C13
Apatou, Gujana Francuska, 353 E15
Apatzingán de la Constitución, Meksyk, 336 H8
Apauwar, Indonezja, 242 E9
Apavatn, jez., Islandia, 124 D6
Apc, Węgry, 98 H17
Apchon, Francja, 138 i21
Ape, ZSRR, 197 E8, 187 H10
Ape Dale, dol., Wielka Brytania, 131 FG2-3
Apeldoorn, Holandia, 114 D7
Apeldoornsch Kanaal, kan., Holandia, 114 D7-8
Apeleg, Argentyna, 348 G3
Apen, NRF, 101 E5
Apenin Abruzyjski → Appennino Abruzzese
Apenin Kalabryjski → Appennino Calabrese
Apenin Liguryjski → Appennino Ligure
Apenin Lukański → Appennino Lucano
Apenin Neapolitański → Appennino Napoletano
Apenin Południowy, g., Włochy, 142 DE14-15
Apenin Północny, g., Włochy, 142 BC11-12
Apenin Środkowy, g., Włochy, 142 CD13
Apenin Toskański → Appenino Toscano
Apeniny, g., Włochy, 71 G10-11, 153-154 → Appennini
Apeniński, Półwysep—, ptw., Europa, 71 G10-11, 153-154
Apensen, NRF, 109 E6, 101 E9
Apere, Río—, rz., Boliwia, 357 F9, 343 FG4
Apex, Stany Zjedn., 332 F3, 314 H8
Apfelstädt, rz., NRD, 100 i16-17
Aphazalpur [Afzalpur], India, 252 C3
Aphroditopolis, ruiny, ZRA, 278 G5
Api, Kongo (Kinshasa), 291 B5
Apia, Samoa Zachodnie, 380 e6, 366 E10
Apiacás, Serra dos—, g., Brazylia, 344 EF6
Apiaí, Brazylia, 362 J2, 347 C8
Apiaú, Rio—, rz., Brazylia, 352 F12
Apiaú, Serra do—, g., Brazylia, 352 F11-12, 343 C5
Apikollo, Surinam, 353 F14
Apinagé, Brazylia, 361 C2
Apizaco, Meksyk, 336 H10
Aplao, Peru, 357 G5, 343 G3
Aplichau → Aberdeen Island
Apo, g., Filipiny, 242 C7
Apodi, Brazylia, 344 E10
Apodi, Chapada do—, g., Brazylia, 344 E10
Apoera, Surinam, 353 E14
Apolakkiá, Grecja, 176 G20
Apolda, NRD, 102 i13, 81 E11
Apoldu-de-Jos, Rumunia, 169 F8
Apolima, w., Samoa Zachodnie, 380 e5
Apolima Strait, cieśn., Samoa Zachodnie, 380 e5
Apolinario Saravia, Argentyna, 358 K10
Apollo Bay, Australia, 373 G4
Apollo Temple, g., Stany Zjedn., 333 m15
Apollōnía, Grecja, 176 C16
Apollonia (Libia) → Marsa Sūsa
Apolo, Boliwia, 357 F7, 343 F4
Apolobamba, Nudo de—, g., Boliwia/Peru, 357 F7, 347 A4
Apolyont gölü [Ulubat gölü], jez., Turcja, 176 C21, 265 B3
Apomaoro, Polinezja Francuska, 380 l24
Aponguao, Río—, r

Araras, Serra das—, g., Brazylia, 360 A6, 347 D7
Ararat, Australia, 373 F4, 370 G8
Ararat, ZSRR, 204 i10, 192 J13
Ararat (g., Turcja) → Büyük Ağrı dağ
Arari, Brazylia, 344 D9
Arari, Lago—, jez., Brazylia, 353 H18
Araripe, Chapada do—, g., Brazylia, 344 E9-10
Araripina, Brazylia, 344 E9
Araruama, Brazylia, 364 F6, 362 i5
Araruama, Lagoa de—, jez., Brazylia, 364 F6, 362 i5, 347 C9
Aras (Araks), rz., Turcja, 203 i7, 266 B10
Aras-Karasu dağları, g., Turcja, 203 i6-10, 266 C9-10
Aras, Rūd-e— (Araks), rz., Iran, 204 J11, 261 B3
Arash, Tanzania, 294 ef6
Arash, rz., Tanzania, 294 ef6
Åråsviken, zat., Szwecja, 121 CD11-12
Arataca, Brazylia, 361 E7, 344 G10
Arataña, Wenezuela, 352 E10
Aratane, źr., Mauretania, 273 E4
Araláú, Rio—, rz., Brazylia, 353 i17, 344 D7
Araticu, Brazylia, 353 H18
Arato, Japonia, 238 A13
Aratu, Etiopia, 279 F3
Arauá, Rio—, rz., Brazylia, 343 E5
Arauá, Rio—, rz., Brazylia, 352 J10
Arauca, Kolumbia, 351 D7
Arauca, Río—, rz., Wenezuela, 352 D8-9
Araucária, Brazylia, 362 J2-
Arauco, Chile, 359 F2
Arauco, adm., Chile, 359 F2, 348 F3
Arauco, Golfo de—, zat., Chile, 359 F2
Araujo, Argentyna, 363 E3
Araújos, Brazylia, 364 C3
Arauquita, Kolumbia, 351 D7
Aravaca, Hiszpania, 150 c20
Arāvali Parvat, g., India, 253 FG3-4, 249 C4-5
Aravan, ZSRR, 206 e18
Aravis, Col des—, przeł., Francja, 160 g17
Aravis, Les—, g., Francja, 160 g17, 157 E2-3, 138 G13
Arawalli, Góry → Arāvali Parvat
Araxá, Brazylia, 364 C2, 361 G3, 347 B8
Áraxos [Pápas], Akrōtḗrion—, przyl., Grecja, 175 E14
Araya, Japonia, 240a G3
Araya, Japonia, 240a H2
Araya, Península de—, pw., Wenezuela, 352 B10-11
Araya, Punta de—, przyl., Wenezuela, 352 B10
Arazati, Urugwaj, 363 D7, 360 F4
Arba, rz., Hiszpania, 150 BC10
Arba Gugu, reg., Etiopia, 279 F4-5
Arba Mench [Chencha], Etiopia, 279 G3
Arba'a, El—, Maroko, 149 i6
Arba'a, El—, Maroko, 281 E3
Arbagar, ZSRR, 213 D14
Arbat, Irak, 266 E11
Arbatax, Włochy, Sardynia, 154 i4
Arbatskij, ZSRR, 201 D9
Arbaž, ZSRR, 200 D20
Arbedo-Castione, Szwajcaria, 158 g10, 157 D8
Arberg, NRF, 107 E11
Arbhach, Loch—, jez., Irlandia, 128 G3
Arbi, rz., ZSRR, 215 B4
'Arbī, Djebel el—, g., Liban, 146 g7
'Arbil, Syria, 258 b14
Arbil (Irak) → Irbīl
Arboga, Szwecja, 121 C13
Arbogaán, rz., Szwecja, 121 C13
Arbois, Mont d'—, g., Francja, 160 g18
Arboledas, Argentyna, 363 F2, 360 G2
Arbolito, El—, Argentyna, 363 C3
Arbon, Szwajcaria, 157 A8
Arbore, Rumunia, 170 B12
Arborea, reg., Włochy, Sardynia, 154 i3
Arbòrio, Włochy, 157 F6, 153 C3
Arbre du Ténéré, Niger, 274 E8
Arbresle, L'—, Francja, 138 G11
Arbroath, Wielka Brytania, 127 E9
Arbuckle, Stany Zjedn., 330 B2
Arbuckle Mountains, g., Stany Zjedn., 318 H7
Arbulag, Mongolia, 213 E5
Arbusigny, Francja, 160 f16
Arbuzinka, ZSRR, 195 F10
Arbuzovo, ZSRR, 199 E4
Arc, rz., Francja, 138 i12
Arc, rz., Francja, 157 F2, 138 G13
Arc Dome, g., Stany Zjedn., 330 C7, 324 G5
Arc-sous-Cicon, Francja, 160 b17
Arcachon, Francja, 137 H5, 141 B6
Arcachon, Bassin d'—, zat., Francja, 137 H5, 141 B6
Arcade, Stany Zjedn., 328 F16
Arcadia, Peru, 351 H5
Arcadia, Stany Zjedn., 314 L7
Arcadia, Stany Zjedn., 318 i9
Arcadia, Stany Zjedn., 320 E6
Arcadia, Stany Zjedn., 326 C4
Arcadia, Stany Zjedn., 327 D3
Arcadia, Stany Zjedn., 327 D8
Arcadia, Stany Zjedn., 327 H8
Arčaglyajat, rz., ZSRR, 201 i11, 207 D6
Arcanum, Stany Zjedn., 328 i10
Arčar, Bułgaria, 173 B2
Arčar, rz., Bułgaria, 173 B2
Arcas, Cayos—, w., Meksyk, 336 G14
Arcata, Stany Zjedn., 323 F1
Arceburgo, Brazylia, 364 E2
Arčeda, rz., ZSRR, 202 D4
Arčedinsko-Donskije peski, piaski, ZSRR, 202 D3-4
Arčekasskij kr'až, wzg., ZSRR, 206 A7
Arcelia, Meksyk, 336 H9
Arcen, Holandia, 114 F8
Arčeuli, ZSRR, 194 G7
Arcevia, Włochy, 153 E7
Arch Rock, Stany Zjedn., 333 j9
Archangaj (Changaj Północny), adm., Mongolia, 223 B6-7
Archángelos, Grecja, 176 G21
Archangel'sk, miasto, adm., ZSRR, 187 D17, 179 C5
Archangel'skaja, ZSRR, 203 C6, 191 G11
Archangel'skoje, ZSRR, 196 B17
Archangel'skoje, ZSRR, 199 H9, 191 C9
Archangel'skoje, ZSRR, 200 F16
Archangel'skoje, ZSRR, 200 G20
Archangel'skoje, ZSRR, 201 H6
Archangel'skoje, ZSRR, 202 B1, 192 D11
Archangel'skoje, ZSRR, 204 D10
Archangielsk → Archangel'sk
Archara, ZSRR, 215 D5, 211 G12
Archara, rz., ZSRR, 215 D6
Archbald, Stany Zjedn., 329 G19
Archbold, Stany Zjedn., 328 G10
Archdale, Stany Zjedn., 332 F2
Archena, Hiszpania, 150 F10
Archer Bay, zat., Australia, 370 B8
Archer River, rz., Australia, 370 B8
Archers Corner, Stany Zjedn., 319 B8
Archer's Post, Kenia, 291 B7
Archi, Włochy, 145 k16
Archidona, Hiszpania, 149 G7
Archipo-Osipovka, ZSRR, 203 D4, 191 G10
Archipovka, ZSRR, 199 E13
Archonskaja, ZSRR, 204 E10
Archyz, ZSRR, 194 D6, 203 E7
Arcireale, Włochy, 145 m14, 154 K10, 142 F14
Arcis-sur-Aube, Francja, 113 G5, 137 D11
Arcisate, Włochy, 158 h9
Arciz, ZSRR, 195 H8, 191 G5
Arckaringa Creek, rz., Australia, 369 E6-7
Arčman, ZSRR, 261 B8, 209 g12
Arco, Stany Zjedn., 323 E7
Arco, Włochy, 157 E11, 153 C5
Arco, Paso del—, przeł., Argentyna/Chile, 359 G3
Arcola, Kanada, 323 B12
Arcola, Stany Zjedn., 319 E1
Arcola, Stany Zjedn., 327 i6
Arçon, Francja, 160 c17
Arconce, rz., Francja, 137 F11
Arcos, Brazylia, 364 D3, 362 H4, 347 C8
Arcos de Jalón, Hiszpania, 150 C9, 141 D5
Arcos de la Frontera, Hiszpania, 149 H6
Arcos, Los—, Hiszpania, 150 B9
Arcoverde, Brazylia, 361 B8, 344 E10
Arcs, Les—, Francja, 144 j11
Arctic Bay, Kanada, 299 D8
Arctic Coastal Plain (Arktyczna Nizina Nadbrzeżna), niz., Kanada, Stany Zjedn., 303 DE8-13
Arctic Ocean (Morze Arktyczne), m., 299 A6-19, 303 BC9-15
Arctic Red River, Kanada, 303 E14
Arctic (Arctic*) Red River, rz., Kanada, 303 E14
Arctic Village, Stany Zjedn., 303 E11
Arcueil, Francja, 140 c2-3
'Ardā, Arabia Saudyjska, 279 B6
Arda, Bułgaria, 173 G6
Arda, rz., Bułgaria, 173 F9, 143 D19
Ardabīl, Iran, 261 B4
Ardahan, Turcja, 203 G8, 266 B10
Ardahan yaylası, wyż., Turcja, 203 GH8-9
Ardakān, Iran, 261 E7, 258 C7
Ardakān, Iran, 261 F6
Ardal, Norwegia, 121 A5, 118 F17
Årdal, Norwegia, 121 C4
Ardales, Hiszpania, 149 H7
Årdalsfjord, fiord, Norwegia, 121 A5
Ardanuç, Turcja, 203 G8
Árdas, rz., Grecja, 173 F9, 176 B19
Ardatov, ZSRR, 200 F15, 192 B12
Ardatov, ZSRR, 200 G18
Ardbeg, Kanada, 328 C14, 313 C7
Ardéa, Grecja, 175 C15
Ardébé, Czad, 287 C19
Ardèche, adm., Francja, 135 Podział administracyjny
Ardèche, rz., Francja, 138 H11
Ardee → Áth Fhirdia
Ardencaple Fjord, fiord, Grenlandia, 299 CD 21-22
Ardennes, adm., Francja, 113 E5-6
Ardennes (Ardeny), g., Belgia/Francja, 113 DE6-9
Ardennes, Canal des—, kan., Francja, 113 EF5-6, 137 C10-11
Ardentinny, Wielka Brytania, 132 a1
Ardeny → Ardennes
Ardes, Francja, 138 h23
Ardeşen, Turcja, 203 G7
Ardestān, Iran, 261 E6
Ardez, Szwajcaria, 157 C10
Ardila, rz., Hiszpania, Portugalia, 149 F5, 141 E3
Ardilla, Cerro la—, g., Meksyk, 336 F8
Ardino, Bułgaria, 173 F7
Ardjuno, Gunung—, g., Indonezja, 240d n19
Ardlethan, Australia, 373 E6
Ardmore, Stany Zjedn., 318 H7, 309 E7
Ardmore, Stany Zjedn., 322 e6
Ardoch, Australia, 373 A5
Ardoise, L'—, Francja, 139 Przemysł ciężki I
Ardon, Szwajcaria, 157 D4
Ardon', ZSRR, 198 G11
Ardon, ZSRR, 204 E10
Ardon, rz., ZSRR, 204 EF10
Ardorf, NRF, 109 b11
Ardres, Francja, 134 C16, 137 B8-9
Ardrishaig, Wielka Brytania, 127 E6
Ardrossan, Australia, 373 E1
Ardrossan, Wielka Brytania, 127 F7
Ards Peninsula, pw., Wielka Brytania, 128 G6
Ardsley, Stany Zjedn., 321 A4
Ardud, Rumunia, 169 B6
Ardvasar, Wielka Brytania, Hebrydy, 127 D6
Ardżesz → Argeşul
Åre, Szwecja, 118 E20
Areado, Brazylia, 364 E2
Areal, Brazylia, 364 F5
Arechchoum, reg., Algeria, 282 Hi10-11
Arecibo, Puerto Rico, 340 D9
Areco, Río—, rz., Argentyna, 363 D4
Arelino, ZSRR, 199 C11
Arefu, Rumunia, 169 G10
Areia Branca, Brazylia, 344 DE10
Areias, Brazylia, 364 F4
Aréja, Cachoeira d'—, wdsp., Brazylia, 361 B4
Arekalong Peninsula, pw., Powiernicze Wyspy Pacyfiku, Wyspy Palau, 379 b2
Arena de la Ventana, Punta—, przyl., Meksyk, 335 E5
Arena, Point—, przyl., Stany Zjedn., 330 C1, 323 G2, 309 D2
Arena, Punta—, przyl., Chile, 358 i6
Arena, Punta—, przyl., Meksyk, 335 F5
Arenal, Honduras, 339 E4
Arenal, Campo del—, fizj., Argentyna, 358 L8
Arenas, Cayo—, w., Meksyk, 336 F14
Arenas de San Pedro, Hiszpania, 149 D6
Arenaza, Argentyna, 363 D2
Arenberg, g., NRF, 110 i12
Arenberg, reg., NRF, 101 F4-5
Arenda, g., Etiopia, 279 G4
Arendal, Norwegia, 121 D6, 118 G18
Arendal, Szwecja, 123 m27
Arendonk, Belgia, 113 B7
Arendsee, NRD, 102 F12, 81 D11
Arendsee, jez., NRD, 102 F12-13
Arenella, Włochy, 154 e18
Arenella, Włochy, 156 j14
Arenshausen, NRD, 101 i9
Arénys de Mar, Hiszpania, 150 C14
Arenzville, Stany Zjedn., 327 i4
Areo, Hiszpania, 138 j25
Areópolis, Grecja, 175 G15
Arequipa, miasto, adm., Peru, 358 G6, 343 G3
Arequito, Argentyna, 363 C2
Arera, Pizzo—, g., Włochy, 157 E9
Arere, Brazylia, 353 H16, 344 D7
Arero, Etiopia, 279 H4
Arerunguá, Arroyo—, rz., Urugwaj, 363 A7
Arès, Brazylia, 344 E10
Arès, Francja, 137 H5
Arese, Włochy, 156 d4
Areuse, rz., Szwajcaria, 160 c19, 157 C3
Arévalo, Hiszpania, 149 C7
Arezzo, miasto, adm., Włochy, 153 E6, 142 C12
Arfak, Gunung—, g., Indonezja, 242 E8
Arfersiorfik, fiord, Grenlandia, 299 E14-15
'Arga, źr., Arabia Saudyjska, 261 G4, 257 D6
Arga, rz., Hiszpania, 150 B10, 141 C6
Arga (Turcja) → Akçadağ
Arga, chrebet—, g., ZSRR, 206 A10-11
Arga-Sala, rz., ZSRR, 211 C7-8, 184 C11
Argachtach, ZSRR, 212 C16
Argada, rz., ZSRR, 213 B11
Argajaš, ZSRR, 201 G10, 207 C6
Argalastē, Grecja, 176 D16
Argamasilla de Alba, Hiszpania, 149 E8
Argāna, Maroko, 281 E3
Argāna, Sebkhat—, soln., Tunezja, 275 e22-23
Arganda del Rey, Hiszpania, 149 D8
Arganil, Portugalia, 149 D3
Argao, Filipiny, 242 C6
Argazi, ozero—, jez., ZSRR, 201 G10, 207 C6
Argegno, Włochy, 158 h10, 157 E8
Argel, Rumunia, 170 B11
Argelès-sur-Mer, Francja, 137 J10
Argen, rz., NRF, 107 H9
Argences, Francja, 134 F12
Argenito, Brazylia, 364 C2
Argens, rz., Francja, 144 j12, 138 i13
Argenta, Włochy, 153 D6
Argentan, Francja, 134 G12, 137 D6
Argentario, Monte—, g., Włochy, 153 F6
Argentat, Francja, 137 G8
Argentera, g., Włochy, 153 D2
Argenteuil, Francja, 140 b2, 134 G17
Argenthal, NRF, 110 m14
Argentia, Kanada, 300 i15
Argentiera, Włochy, 152 Górnictwo
Argentiera, Capo dell'—, przyl., Włochy, Sardynia, 154 H3
Argentière, Francja, 138 H13
Argentière, Francja, 160 g19
Argentière, Aiguille d'—, g., Francja/Szwajcaria, 160 g20, 157 E4
Argentière, Glacier d'—, lod., Francja, 160 g19-20
Argentina, Kolumbia, 351 G5
Argentina, La—, Argentyna, 363 C4
Argentina, Laguna La—, jez., Argentyna, 363 G6-7
Argentine Islands → Baza F
Argentino, Lago—, jez., Argentyna, 348 i3
Argentino, Mar—, m., 363 Fi3-8
Argenton, rz., Francja, 137 E6
Argenton-Château, Francja, 137 F6
Argenton-sur-Creuse, Francja, 137 F8
Argentyna, państwo, 347-348 Di3-5, 33-34 LN10-11
Argentyński, Basen—, podwodn., 349 H7-9, 65 50°S 50°W
Argeş, Regiunea—, adm., Rumunia, 169 GH9-10
Argeşul (Ardżesz), rz., Rumunia, 170 i14, 143 B20
Arghandāb, rz., Afganistan, 262 F12
Arghandeh, Afganistan, 262 D14
Argheile, Etiopia, 279 H6
Arghestān, rz., Afganistan, 262 F13
Argiči, rz., ZSRR, 204 Hi11
Argo Reefs, rafa, Fidżi, 379 r20
Argolikós Kólpos (Zatoka Argolidzka), Grecja, zat., 175 F15-16, 143 F18
Argonne, Stany Zjedn., 327 C6
Argonne, Stany Zjedn., 311 Energetyka
Argonne (Argonny), wzg., Francja, 113 FG6-7, 138 CD11-12
Argopuro, Gunung—, g., Indonezja, 240d n19
Árgos, Grecja, 175 F15, 143 F18
Argos, Stany Zjedn., 327 G8
Árgos Orestikón, Grecja, 175 C14
Argostólion, miasto, adm., Grecja, 175 E13, 142 E17
Argowia → Aargau
Argueil, Francja, 134 E16
Arguello Canyon, podwodn., 330 G3, 324 I3
Arguello, Point—, przyl., Stany Zjedn., 330 G4, 324 i3, 309 E2
Arguenon, rz., Francja, 133 GH8, 137 D4
Arguineguin, Hiszpania, Gran Canaria, 70 z44, 70 v40
Argun, rz., ZSRR, 204 E11, 192 H13
Argun', rz., ZSRR/Chiny, 213 C16, 211 F10, 184 D13 → Eergunahe
Argun Gol → Hailaerhe
Argungu, Nigeria, 286 C13
Argunovskaja, ZSRR, 188 F18
Argunsk, ZSRR, 213 D15
Argunskij chrebet, g., ZSRR, 213 DE14-15
Argus Range, g., Stany Zjedn., 330 EF7
Argut, ZSRR, 208 F19
Argut, rz., ZSRR, 208 EF19
Argyle, Stany Zjedn., 320 B3
Argyle Downs, Australia, 369 C5
Argyllshire [Argyll], Wielka Brytania, 125 Gęstość zaludnienia
Argunči, ZSRR, 206 c14
Arhavi [Musazade], Turcja, 194 i6, 203 G7, 266 B9
Århus, miasto, adm., Dania, 121 F8
Århus Bugt, zat., Dania, 121 F8
Arı burnu, przyl., Turcja, 145 h10
Ariadaha, India, 254 i21
Ariadne, Isla—, w., Argentyna, 363 i2
Ariadnoje, ZSRR, 215 F8
Ariake-wan, zat., Japonia, 237 H4, 216 M6
Ariakeno-umi, zat., Japonia, 237 FG3
Ariāl Khān, rz., Pakistan, 256 FG5
Ariāna, Tunezja, 154 L5
Ariano Irpino, Włochy, 154 G10
Ariari, Río—, rz., Kolumbia, 351 F6
Arias, Argentyna, 360 E1
Ariaú, Brazylia, 353 i14, 344 D6
Aribinda, Górna Wolta, 286 B10
Arica, Chile, 358 H6, 347 B3
Arica, Kolumbia, 351 i7
Arica, Peru, 351 H5, 343 D2
Aricaguo, Wenezuela, 351 C7
Aricha, El—, Algeria, 281 C7, 141 G6, 273 B5
Arico Viejo, Hiszpania, Teneryfa, 70 x42-43
Aricoma, Nudo—, g., Peru, 357 F7
'Ārid, Al—, reg., Arabia Saudyjska, 257 E6
Arid, Cape—, przyl., Australia, 372 e6, 369 F4
Arid, Mount—, g., Australia, 372 d6
'Ārīḍa, El—, Liban, 146 e7, 265 E6
Aridal, źr., Sahara Hiszpańska, 273 C3
Ariège, adm., Francja, 135 Podział administracyjny, 138 j25-27
Ariège, rz., Francja, 137 i8, 141 C7
Ariel, Argentyna, 363 F4
Ariel Cross, Stany Zjedn., 332 G2
Arieşeni, Rumunia, 169 E6
Arieşul, rz., Rumunia, 169 DE8
Ārīfwāla, Pakistan, 253 D3
Ariḥā (Jerycho), Jordania, 146 k6, 265 G6
Ariḥā, Jordania, 146 l7
Arikaree River, rz., Stany Zjedn., 317 F4
Arikawa, Japonia, 237 G2, 216 L5
Aril, rz., India, 255 D4
Arima, Japonia, 240b C1
Arima, Trynidad i Tobago, 352 B12
Arimao, Río—, rz., Kuba, 338 B3
Arinaga, Hiszpania, Gran Canaria, 70 z45
Arinagour, Wielka Brytania, Hebrydy, 127 E5
Arinos, Brazylia, 361 E3, 344 G8
Arinos, Rio—, rz., Brazylia, 344 F6
Arinsal, Andora, 138 j25
Ario de Rosales, Meksyk, 336 H9
Ariogala, ZSRR, 197 G5
Aripao, Wenezuela, 352 D10
Ariporo, Río—, rz., Kolumbia, 351 D7
Aripuanã, Brazylia, 343 E5
Aripuanã, Rio—, rz., Brazylia, 343 E5
Ariquemes, Brazylia, 343 E5
Arisaig, Wielka Brytania, 127 E6
'Arīsh, El—, ZRA, 278 A6, 265 G5, 143 i23, 275 B12
'Arīsh, Wādī el—, ued, ZRA, 278 AB6, 265 G5-6
Arismendi, Wenezuela, 352 C8
Aristazabal Island, w., Kanada, 304 H14-15
Ariste laht, zat., ZSRR, 197 D3-4
Aristes, Stany Zjedn., 331 a7
Arístides Villanueva, Argentyna, 359 E5
Arisve, Grecja, 173 G8
Arita, Japonia, 237 E8
Arita, Japonia, 237 F2
Ariton, Stany Zjedn., 314 J5
Arivonimamo, Republika Malgaska, 292 i17
Ariyalūr, India, 252 F4
Ariyoshi, Japonia, 240b D3
Ariza, Hiszpania, 150 C9
Arizaro, Salar de—, soln., Argentyna, 358 K8, 347 D4
Arizona, Argentyna, 359 E6, 347 F4
Arizona, adm., Stany Zjedn., 324 J6-9, 309 E4
Arizpe, Meksyk, 335 B4
Arja, ZSRR, 200 D17
Järjäng, Szwecja, 121 C10
Arjo, Etiopia, 279 F3
Arjo, reg., Etiopia, 279 F2-3
Arjona, Hiszpania, 149 G7
Arjona, Kolumbia, 351 B5
Arka Tag → Aergeshan
Arkabutla Reservoir, zb., Stany Zjedn., 318 H10-11
Ārkād, India, 252 E4, 249 F5
Arkād, reg., India, 252 E4
Arkadak, ZSRR, 202 B4, 192 D12
Arkadelphia, Stany Zjedn., 318 H9
Arkadia, Polska, 86 G13-14
Arkagala, ZSRR, 212 D15, 180 C15
Arkaig, Loch—, jez., Wielka Brytania, 127 E6-7
Arkalochórion, Grecja, Kreta, 176 H18
Arkalyk, ZSRR, 207 E9, 209 d14, 179 D7
Arkansas, franc., 298 E10, Ameryka Północna - mapa polityczna, Okres kolonialny
Arkansas, adm., Stany Zjedn., 318 H9-10, 309 DE8
Arkansas City, Stany Zjedn., 318 G7, 309 D7
Arkansas River, rz., Stany Zjedn., 318 H10, 309 D8
Arki, India, 255 A1
Arkiko, Etiopia, 279 C4
Arkit, ZSRR, 206 d17, 210 E6
Arklow → Inbhear Mór, An t—
Árkoi, w., Grecja, Sporady, 176 F19
Arkona, Kap—, przyl., NRD, 102 B16, 82 B13
Ārkonam, India, 252 E4
Arkösund, Szwecja, 122 D14
Arkoúdion, w., Grecja, Wyspy Jońskie, 175 E13
Arkport, Stany Zjedn., 328 F17
Arktičeskij, mys—, przyl., ZSRR, 205 A15
Arktičeskogo Instituta, ostrova— (Wyspy Instytutu Arktycznego), w., ZSRR, 205 B10-12, 184 B8-9
Arktyczna Nizina Nadbrzeżna → Arctic Coastal Plain
Arktyczne, Morze—, m., 67 2 → Arctic Ocean; Severnyj Ledovityj okean
Arkul', ZSRR, 200 D22
Arkville, Stany Zjedn., 329 F20
Arlan, ZSRR, 201 G4, 207 C3
Arlanza, rz., Hiszpania, 149 B8
Arlanzón, rz., Hiszpania, 149 B7-8
Arlberg, przeł., Austria, 157 B10, 159 C7
Arle, NRF, 101 D4
Arles, Francja, 138 i11, 141 C9
Arleux, Francja, 113 D3
Arleux-en-Gohelle, Francja, 140 k11
Arley, Wielka Brytania, 131 C4
Arley Brook, rz., Wielka Brytania, 131 C4
Arlington, Republika Południowej Afryki, 290a C7
Arlington, Stany Zjedn., 314 b16, 319 E2, 332 C4, 313 F9
Arlington, Stany Zjedn., 320 D7
Arlington, Stany Zjedn., 318 i7
Arlington, Stany Zjedn., 314 J5
Arlington, Stany Zjedn., 317 C7
Arlington, Stany Zjedn., 318 H11
Arlington, Stany Zjedn., 320 B3, 329 E21
Arlington, Stany Zjedn., 320 E2, 329 G21
Arlington, Stany Zjedn., 321 C3
Arlington, Stany Zjedn., 323 D3
Arlington, Stany Zjedn., 327 F3
Arlington, Stany Zjedn., 328 H11
Arlington Heights, Stany Zjedn., 327 F7
Arló, Węgry, 98 G18, 167 B9
Arlon, Belgia, 113 E8
Arlöv, Szwecja, 116 D6
Arlscharte, przeł., Austria, 160 C10
Arltunga, Australia, 369 D6
Arl'uk, ZSRR, 206 B5, 208 C18
Arly, rz., Francja, 160 g18
'Arma, Al—, wyż., Arabia Saudyjska, 257 DE6
Armação, Ponta da—, przyl., Brazylia, 362 d15
Armacheho, reg., Etiopia, 279 D3
Armada, Stany Zjedn., 328 F12
Armadale, Australia, 372 d3, 369 F3
Armadale, Wielka Brytania, 132 b6
Armagh, Kanada, 329 B24, 313 B12
Armagh, miasto, adm., Wielka Brytania, 128 G5
Armagnac, Collines de l'—, wzg., Francja, 137 i7
Arman', ZSRR, 212 E16
Armançon, rz., Francja, 137 E10
Arm'ansk, ZSRR, 196 G12
Arm'anskaja SSR (Armeńska SRR), adm., ZSRR, 204 H9-11, 192 i12-13, 179 EF5
Armant, ZRA, 278 G5, 274 C12
Armark River, rz., Kanada, 303 E20
Armas, Las—, Argentyna, 363 G6, 360 G4
Armáthia, w., Grecja, Sporady, 176 H19
Armavir, ZSRR, 194 B6, 203 D7, 192 G11, 179 E5
Arme, Cap d'—, przyl., Francja, 144 i10
Armenia, Kolumbia, 351 E5
Armenia Vieja, Ekwador, 351 H4
Armeniş, Rumunia, 169 G5
Armenistēs, Grecja, 176 F19
Armenta, Meksyk, 336 i10
Armentières, Francja, 134 C18, 137 B9
Armentières-sur-Avre, Francja, 134 G14
Armeńska SRR → Arm'anskaja SSR
Armeńska, Wyżyna—, wyż., Turcja, 266 C9-10
Armeria, Río—, rz., Meksyk, 336 H8
Armero, Kolumbia, 351 E5
Armeyān Jowdāneh, Kūh—, g., Iran, 261 C7
Armidale, Australia, 373 C8, 370 F10
Arminda, Argentyna, 363 C2
Arminna, ZRA, 278 H6
Armio, Włochy, 158 g9
Armitage, Wielka Brytania, 131 F6
Armizonskoje, ZSRR, 207 C9, 205 F9
Armodi, India, 253 i6
Armonk, Stany Zjedn., 321 A5
Armoricain, Massif— (Masyw Armorykański), fizj., Francja, 137 DF2-6
Armorique, Pointe de l'—, przyl., Francja, 140 h 9
Armorykański, Masyw → Armoricain, Massif—
Armour, Stany Zjedn., 317 D6
Armoy, Francja, 160 e18
Armstead, Stany Zjedn., 323 D7
Armstedt, NRF, 109 C7
Armstorf, NRF, 109 D4
Armstrong, Argentyna, 363 B2, 360 E2
Armstrong, Kanada, 323 A4, 304 H17
Armstrong Station, Kanada, 300 H8
Armu, rz., ZSRR, 215 E8-9
Armu, gora—, g., ZSRR, 215 F8
Ārmur, India, 252 B4
Armutcuk dağ, g., Turcja, 176 C20
Armutlu, Turcja, 176 C21, 265 B3
Arna, Norwegia, 123 b3, 121 B3
Arnå, rz., Dania, 101 AB7, 121 GH6-7
Arnaía, Grecja, 176 C16
Arnaoútēs, Akrōtḗrion—, przyl., Cypr, 265 a17, 265 E5, 143 G23
Arnarfjördhur, fiord, Islandia, 124 C2-3
Arnarvatnsheidhi, reg., Islandia, 124 CD6
Arnavutköy, Turcja, 175 c5, 145 d7
Arnay-le-Duc, Francja, 138 E11
Arne-da-Bako, Nigeria, 287 E16
Arneberg, Norwegia, 121 B10
Arneburg, NRD, 102 F14
Arnedillo, Hiszpania, 150 B9
Arnedo, Hiszpania, 150 B9
Arneiroz, Brazylia, 344 E9
Arnel, Ponta—, przyl., Portugalia, São Miguel, 70 s37, 70 o32
Årnes, Norwegia, 121 B9
Arnes, Norwegia, 123 e10
Árnessýsla, adm., Islandia, 124 D6-7
Arnex, Szwajcaria, 160 d18
Arngerdhareyri, Islandia, 124 C4
Arnhem, Holandia, 115 e6, 114 E7
Arnhem Bay, zat., Australia, 369 B7
Arnhem, Cape—, przyl., Australia, 369 B7
Arnhem Land (Ziemia Arnhema), reg., Australia, 369 B6
Arnhemia, Indonezja, 246 K4
Ārni, India, 252 E4
Arni, Szwajcaria, 158 f7
Arnia Khurd, India, 255 D2
Arnica Creek, rz., Stany Zjedn., 333 ef5
Arnières-sur-Iton, Francja, 134 FG15
Arnisdale, Wielka Brytania, 127 D6
Árnissa, Grecja, 175 C14
Arniston, Republika Południowej Afryki, 290a F4
Arno, rz., Włochy, 153 E5, 142 C12
Arno Atoll, w., Powiernicze Wyspy Pacyfiku, Wyspy Marshalla, 366 C9
Arno Bay, Australia, 373 D1
Arnold, Nowa Zelandia, 374 Gospodarka
Arnold, Stany Zjedn., 328 H15
Arnold, Stany Zjedn., 330 C4
Arnoldstein, Austria, 162a i15, 160 D10
Arnoltice, Czechosłowacja, 99 f12
Arnon, rz., Francja, 137 F9
Arnot, Kanada, 300 G6
Arnouville-lès-Gonesse, Francja, 140 b3
Arnprior, Kanada, 329 C18, 313 C9
Arnsberg, NRF, 101 i6, 81 E8
Arnsberger Wald, wzg., NRF, 101 i6
Arnsdorf, NRD, 99 e10, 102 i17-18
Arnsfeld, NRD, 99 b5
Arnstadt, NRD, 100 i17, 108 B11, 81 F10
Arnstein, Austria, 162 Energetyka
Arnstein, NRF, 107 D9
Arnstorf, NRF, 108 F15, 82 H12
Arnum, NRF, 110 i10
Aro, g., Hiszpania, 149 A8
Aro Chuku, Nigeria, 287 G14
Aro, Río—, rz., Wenezuela, 352 D10
Aroa, Wenezuela, 352 B8
Aroa, g., Etiopia, 279 B4
Aroab, Afryka Południowo-Zachodnia, 290a B3, 292 H3
Aroáneia Óros, g., Grecja, 175 F15
Arocena, Argentyna, 363 B3
Aroche, Hiszpania, 149 G5
Arod, Etiopia, 279 F6
Aroeira, Brazylia, 347 C7
Aroj, ZSRR, 213 C5
Ároktö, Węgry, 167 C10
Arolsen, NRF, 101 i8, 81 E9
Arōmā, Sudan, 279 C3, 275 E13
Aroma Park, Stany Zjedn., 327 G7
Aromaševo, ZSRR, 207 B10, 205 F9
Aron, rz., Francja, 137 F10
Arona, Hiszpania, Teneryfa, 70 x42, 70 u39
Arona, Włochy, 157 E7, 153 C3
Aroostook River, rz., Stany Zjedn., Kanada, 329 B26, 313 B13
Arorae, w., Wyspy Gilberta i Ellice, 366 D9
Aros, Río—, rz., Meksyk, 335 C5
Arosa, w., Hiszpania, 149 B3
Arosa, Szwajcaria, 157 C9
Arosa, Ría de—, zat., Hiszpania, 149 B2-3
Aroser Rothorn, g., Szwajcaria, 157 C9
Arouri N Eyed, Djebel—, g., Algeria, 280 BC4
Arowa, Etiopia, 279 E2
Arpa, rz., ZSRR, 204 i11, 192 J13
Arpa çayı, rz., Turcja, 203 H9, 266 B10
Arpaçay [Zarusat], Turcja, 203 H9, 266 B10
Arpajon, Francja, 134 G17, 137 D9
Arpāngāsia, rz., Pakistan, 256 GH4
Arpino, Włochy, 153 G8
Arpoador, Ponta do—, przyl., Brazylia, 362 d14
Arpoador, Ponta do—, przyl., Brazylia, 364 H2
Arques, Francja, 134 C17
Arques-la-Bataille, Francja, 134 E15
Arra, Wybrzeże Kości Słoniowej, 286 F8
Arra Kaur, rz., Pakistan, 262 Hi12
'Arrāba, Jordania, 146 j6
Arraga, Argentyna, 359 B6
Arrāh, India, 255 G9, 254 G9, 249 C6
Arraias, Brazylia, 361 D3, 344 F8
Arraias, Serra de—, g., Brazylia, 361 D3
Arraiján, Panama, 340 c13
Arraiolos, Portugalia, 149 F4
Arran, w., Wielka Brytania, 127 F6
'Arrāna, Jordania, 146 j6
Arras, Francja, 134 D18, 137 B9
Arreau, Francja, 137 J7
Arrecifal, Kolumbia, 352 F8
Arrecife, Hiszpania, Wyspy Kanaryjskie, 70 u41, 273 C3
Arrecifes, Argentyna, 363 D3, 360 F2
Arrecifes, Río—, rz., Argentyna, 363 CD4, 360 EF2-3
Arrée, Monts, d'—, g., Francja, 133 H4-5, 137 D2-3
Arresø, jez., Dania, 116 B1, 121 G10
Arriach, Austria, 162a i16
Arriaga, Meksyk, 336 i13
Arrianá, Grecja, 176 B18
Arrias, Las—, Argentyna, 359 C7
Arribeños, Argentyna, 363 D2, 360 F2
Arrie, Szwecja, 116 D6
Arriero, Río—, rz., Panama, 340 b12
Arrifes, Portugalia, São Miguel, 70 s36
Arrighi, Francja, 136 Energetyka
Arrino, Australia, 372 b2
Arris, Algeria, 282 C11
Arrochar, Wielka Brytania, 127 E7
Arroio do Só, Brazylia, 360 C6
Arroio Grande, Brazylia, 360 E6, 347 E7
Arromanches-les-Bains, Francja, 134 F11
Arrou, Francja, 134 H15
Arroussi, Djbel bel—, wzg., Maroko, 281 c19
Arroux, rz., Francja, 137 F11
Arrow Canyon, dol., Stany Zjedn. 333 d5
Arrowhead, Kanada, 323 A5
Arrowsmith, Mount—, g., Kanada, 323 B1
Arrowtown, Nowa Zelandia, 375 G3
Arroyito, Argentyna, 360 D1
Arroyo Barrancoso, rz., Argentyna, 363 B3, 360 E2
Arroyo Barú, Argentyna, 363 A5
Arroyo Cié, Argentyna, 363 B4
Arroyo Corto, Argentyna, 363 G1
Arroyo de la Luz, Hiszpania, 149 E5
Arroyo de los Huesos, Argentyna, 363 G4, 360 G3
Arroyo Dulce, Argentyna, 363 D3
Arroyo Grande, Stany Zjedn., 330 F4
Arroyo Grande, Urugwaj, 363 C6, 360 E4
Arroyo Pirapó, rz., Paragwaj, 360 B5
Arroyo Seco, Urugwaj, 347 a12
Arroyo Verde → Puerto Lobos
Arroyos, Lago de los—, jez., Boliwia, 357 E9
Arroyos y Esteros, Paragwaj, 360 A4
Arrufó, Argentyna, 360 D2, 347 E5
Ars, Dania, 121 F7
Ars, Francja, 113 F9
Ars, Hiszpania, 138 k25
Arsache, Rumunia, 170 J12
Aršan, ZSRR, 213 C5

Askanija-Nova, ZSRR, 196 G12, 191 F7
Askanija-Nova, zapovednik—, rez., ZSRR, 196 G12, 191 F7-8
Askār Kot, Afganistan, 262 E13
Askarovo, ZSRR, 201 i8, 207 D5
Askenab, g., Etiopia, 279 B3
Askersund, Szwecja, 121 D12
Askī Mawṣil, Irak, 266 D10
Åskilje, Szwecja, 118 D23
Askim, Norwegia, 121 C9
Askim, Szwecja, 123 n27
Askino, ZSRR, 201 F6, 188 H25
Askins Point, przyl., Kanada, 322 i11
Askira, Nigeria, 287 D17
Askiz, ZSRR, 208 D21, 205 G14
Askiz, rz., ZSRR, 206 D11
Askja, g., Islandia, 124 C10
Askø, w., Dania, 102 B12-13
Askola, Finlandia, 120 Górnictwo
Askole, Pakistan, 253 B4
Åsköping, Szwecja, 122 C14
Askov, Stany Zjedn., 327 B2
Askøy, Norwegia, 123 b2
Askøy, w., Norwegia, 123 ab2, 121 B2-3
Askrikefjärden, cieśn., Szwecja, 123 g17
Asl, ZRA, 278 C5, 265 H5
Aslanapa, Turcja, 176 D22
Aṣlāndūz, Iran, 204 i13, 261 B3
Aslat, źr., Mauretania, 285 A3
Åsletta, Norwegia, 121 A8
Ašlyk, rz., ZSRR, 207 B10
Asmantaj-Mataj, sor—, soln., ZSRR, 207 H4
Asmār, Afganistan, 262 D15
Asmara, Etiopia, 279 C4, 275 E13
Åsmark, Norwegia, 121 A8
Asminderød, Dania, 116 B2
Asmundtorp, Szwecja, 116 B5
Asnāhra, India, 255 E7
Asnam, El— (Orléansville *), miasto, adm., Algeria, 150 H13, 282 B8, 141 F7, 273 A6
Åsnen, jez., Szwecja, 121 F12, 118 H21
Åsnes, Norwegia, 121 B9
Asnī, Maroko, 281 E4
Asnières, Francja, 140 b2
Asō, Japonia, 238 D13
Asō-zan, g., Japonia, 237 G4
Asoenangka, Brazylia, 353 G14, 344 C6
Asola, Włochy, 157 F10, 153 C5
Āsop, India, 253 F3
Asōpós, ruiny, Grecja, 175 G15
Asōpós, rz., Grecja, 176 E16
Asosa, Etiopia, 279 E2, 275 F12
Asosa, reg., Etiopia, 279 F2
Asoteriba, Gebel—, g., Sudan, 275 D13
Asoteriba, Gebel—, g., Sudan, 279 B2
Asothar, India, 255 G5
Asotthalom, Węgry, 167 F8
Asouad, Ra's el— (Przylądek Czarny), przyl., Tunezja, 154 K3
Asouf Mellen, Adrar—, g., Algeria, 282 H10
Asouf Mellen, Ouēd—, ued, Algeria, 282 H9
Aspa, ZSRR, 201 F6
Aspang, Austria, 97 H10, 160 C13
Asparn, Austria, 97 F10
Asparuhovo, Bułgaria, 173 D11
Aspberget, Szwecja, 121 A10
Aspe, NRF, 109 E5
Aspen, Stany Zjedn., 323 G10
Aspen, jez., Szwecja, 123 h14
Aspen Valley, Stany Zjedn., 333 i8
Asperg, NRF, 107 F8
Aspermont, Stany Zjedn., 318 i5
Aspern, Austria, 168 b2
Asperö, Szwecja, 123 n26
Aspindza, ZSRR, 203 G9
Aspiring, Mount—, g., Nowa Zelandia, 375 G3
Aspisheim, NRF, 110 m15
Aspö, w., Finlandia, 197 C3
Aspre, Pic de l'—, g., Francja, 138 j26
Asprókavos, Akrōtḗrion, przyl., Grecja, 175 D13
Aspromonte, g., Włochy, 154 J10-11
Aspropyrgos, Grecja, 175 I7
Aspull, Wielka Brytania, 131 B3
Asquith, Australia, 372 i11
Asralt chajrchan, g., Mongolia, 213 E9
Asrar, Ouēd—, ued, Algeria, 280 E1
'Assa, Maroko, 281 F3
Assa, ZSRR, 201 H7
Assa, rz., ZSRR, 204 E11
Assa, rz., ZSRR, 207 i11
Assab, Etiopia, 279 D6, 275 F14
Assaba, adm., reg., Mauretania, 285 AB4-5, 273 E3
Assach, Austria, 162a c7
Assagalia, Etiopia, 279 C5, 275 F14
Assago, Włochy, 156 e4
Assaikio, Nigeria, 287 E15
Assakarai, ued, Niger, 273 E6
Assake-Audan, fizj., ZSRR, 207 i4
Assaker, g., Algeria, 282 H10
Assal, Lac—, jez., Somali Francuskie, 279 E6
Assale, Etiopia, 279 C5
Assale, jez., Etiopia, 279 C5, 275 F13-14
Assamstadt, NRF, 107 E9
Assaouas, źr., Niger, 287 A14
Assaré, Brazylia, 344 E10
Assateague Island, w., Stany Zjedn., 319 F6, 332 C6-7, 313 F10
Assawompset Pond, jez., Stany Zjedn., 320 E8
Asse, Belgia, 113 C5
Asse, rz., Francja, 138 i13
Assegai, rz., Suazi, 290a B9
Assel, NRF, 109 D5, 101 D8
Assen, Holandia, 114 C9
Assendelft, Holandia, 115 b2
Assenede, Belgia, 113 B4
Assens, miasto, adm., Dania, 121 G7
Assens, Dania, 121 F8
Assens, Szwajcaria, 160 d18
Assēros, Grecja, 176 C16
Assesse, Belgia, 113 D7
Assiniboia, Kanada, 323 B10, 304 i19
Assiniboine, Mount—, g., Kanada, 323 A6, 304 H17
Assiniboine River, rz., Kanada, 300 i6
Assinie, Wybrzeże Kości Słoniowej, 286 G9
Assiou, źr., Algeria, 274 D7
Assis, Brazylia, 347 C7
Assisi (Assyż), Włochy, 153 E7
Assiar, NRF, 107 B6
Assling, NRF, 108 H13
Asso, Włochy, 158 h11, 157 E8, 153 C4
Assok-Ngoum, Gabon, 287 i16
Assokolaj, ZSRR, 194 B2
Assomption, L'—, Kanada, 329 C21
Assonet, Stany Zjedn., 320 E7
'Assos, ruiny, Turcja, 176 D19
Assoūl, Maroko, 281 E5
Assuétri, Wybrzeże Kości Słoniowej, 286 F9
Assumption, Kanada, 304 G17
Assumption, w., Brytyjskie Terytorium Oceanu Indyjskiego, 272 G9, 222 K15
Assunpink River, rz., Stany Zjedn., 319 B7
Assyż → Assisi
Ašt, ZSRR, 206 e16, 210 E6
Astagram, Pakistan, 256 E6
Astakída, w., Grecja, Sporady, 176 H19-20
Astakós, Grecja, 175 E14
Āstāneh, Iran, 261 C5
Astano, Szwajcaria, 158 g9
Āstārā, Iran, 204 J14, 261 B4
Astara, ZSRR, 204 J14, 192 J15, 179 F5
Aštarak, ZSRR, 204 H10
Asten, Holandia, 114 F7
Aster Creek, rz., Stany Zjedn., 333 i5
Asti, Stany Zjedn., 330 C2
Asti, miasto, adm., Włochy, 157 G6, 153 D3, 142 B11
Aşţileu, Rumunia, 169 C5
Astillero, Peru, 357 E7, 343 F4
Astley Green, Wielka Brytania, 131 C4
Astolfo Dutra, Brazylia, 364 E6
Aston, rz., Francja, 138 j26
Aston Junction, Kanada, 329 B22
Astor, Pakistan, 253 B4
Astor, rz., Pakistan, 253 B4
Astorga, Hiszpania, 149 B5, 141 C3
Astoria, Stany Zjedn., 321 C4
Astoria, Stany Zjedn., 323 C2, 309 B2
Astoria, Stany Zjedn., 327 H4
Astoria Canyon, podwodn., 323 C1
Åstorp, Szwecja, 121 F10
Astove, w., Seszele, 222 JK15
Astra, Argentyna, 348 H4
Astrachan', miasto, adm., ZSRR, 202 G9, 192 F15, 179 E5
Astrachan-Bazar, ZSRR, 204 i14, 192 J15
Astrachanka, ZSRR, 196 G14
Astrachanka, ZSRR, 207 E10, 209 d14
Astrachanka, ZSRR, 211 H12
Astrachanskij, ZSRR, 202 G8
Astrachanskij zapovednik, rez., ZSRR, 202 GH8-9, 192 G15
Astrida, Rwanda, 291 C5
Astrolabe Bay, zat., Nowa Gwinea Australijska, 379 f25
Astrolabe, Récifs de l'—, rafy, Nowa Kaledonia, 379 n15-16
Ástros, Grecja, 175 F15
Astudillo, Hiszpania, 149 B7
Asturia → Asturias
Asturiana, La—, Argentyna, 359 F6
Asturianos, Hiszpania, 149 B5
Asturias, Argentyna, 363 F2
Asturias (Asturia), reg., Hiszpania, 149 A5-6, 141 C3-4
Astypálaia, w., Grecja, Sporady, 176 G19, 143 F20
Asuan → 'Aswān
Asubulak, ZSRR, 208 F17, 209 e17
Asuisui, Cape—, przyl., Samoa Zachodnie, 380 e5
Asuk, ZSRR, 206 D10
Asukara, gora—, wzg., ZSRR, 209 b7
Asuke, Japonia, 238 D10
Asunción, Boliwia, 357 D8, 343 F4
Asunción, Paragwaj, 360 A4, 347 D6
Asuncion, w., Powiernicze Wyspy Pacyfiku, Mariany, 365 B6
Asunción, La—, Wenezuela, 352 B11
Asunción Nochixtlán, Meksyk, 336 i11
Åsunden, jez., Szwecja, 122 E13
Asunta, g., Etiopia, 279 B4
Ásványráró, Węgry, 98 H13, 167 C3
Aswa, rz., Uganda, 291 B6
'Aswān (Asuan), miasto, adm., ZRA, 278 H5, 275 D12
Asyūṭ, miasto, adm., ZRA, 278 E4, 274 C12
Asyūṭī, Wādī el—, ued, ZRA, 278 E4
Aszchabad → Aškhabad
Aszód, Węgry, 98 H16, 167 C7
Aszófő, Węgry, 168 g9
At-Baši, ZSRR, 210 E8
Ata, w., Tonga, 366 F10
Ataba, Etiopia, 279 D4
Atabaj, ZSRR, 207 i10
Atabapo, Río—, rz., Kolumbia/Wenezuela, 352 F9
Atacama, adm., Chile, 347 D3-4
Atacama, Desierto de— (Pustynia Atakama), pust., Chile, 358 JL7, 347 CD3-4
Atacama, Fosa de— (Rów Atakamski), podwodn., 359 AG1-3, 357 DL2-6, 378 iL34-35
Atacama, Puna de—, wyż., Argentyna, 358 K7-8, 347 D4
Atacama, Salar de—, soln., Chile, 358 J7, 347 C4
Atacames, Ekwador, 351 G3
Atacavi, Lagunas—, jez., Wenezuela, 352 F9
Ataco, Kolumbia, 351 F5
Ataïaït Ata, Djebel—, g., Algeria, 280 D1
Ataïaït Ata, Djebel—, g., Algeria, 280 F4
Atafu, w., Tokelau, 366 D10
Atagaj, ZSRR, 213 B5
Atahualpa, Urugwaj, 347 a12
Ataiti, Polinezja Francuska, Tahiti, 380 f25
Ataječje, ozero—, jez., ZSRR, 208 C13-14
Atakama, Pustynia → Atacama, Desierto de—
Atakamski, Rów → Atacama, Fosa de—
Ataki, ZSRR, 195 E6, 191 E4
Atakora, g., Dahomej, Togo, 286 DE11-12
Atakpamé, Togo, 286 F11
Atalántē, Grecja, 176 E16
Atalaya, Argentyna, 363 E6, 360 F4
Atalaya, Peru, 357 D5, 343 F3
Ataléia, Brazylia, 361 G6
Atamanovka, ZSRR, 213 D12, 211 F8
Atamanovo, ZSRR, 213 A2
Atami, Japonia, 238 D12, 216 K10
Atamisqui, El—, Argentyna, 359 F4
Atanasovsko ezero, jez., Bułgaria, 173 D11
Átány, Węgry, 98 H18, 167 C9
Ataouat, Day Nui—, g., Laos, 245 E8
Atapupu, Indonezja, 242 F6
'Aṭāqa, Gebel—, g., ZRA, 146 d2, 278 BC5
Atar, Mauretania, 273 D3
Atarfe, Hiszpania, 149 G8
Atarū, India, 253 G5
'Aṭārūz, Jordania, 146 k7
Atary, ZSRR, 200 D21
Atas Bogd, g., Mongolia, 223 C6
Atascadero, Stany Zjedn., 330 F4, 324 i3
At'aševo, ZSRR, 200 G18
Atasu, ZSRR, 207 F11, 209 e15, 179 E8
Atasu, rz., ZSRR, 207 G11
Atasujskoje, ZSRR, 186 Górnictwo
Ataleb, źr., Sudan, 279 B3, 275 E13
Atatürk Orman Çiftliği, Turcja, 258 a12
Atauba, Brazylia, 352 H12
Aiávyros, Óros—, g., Grecja, 176 G20
'Aṭbara, Sudan, 279 B1, 275 E12
'Aṭbara, Nahr—, rz., Sudan, 279 B2, 275 E12-13
Atbasar, ZSRR, 207 E10, 205 G9, 179 D7
Atbaši, chrebet—, g., ZSRR, 210 E8-9
Atchafalaya Bay, zat., Stany Zjedn., 318 K10
Atcham, Wielka Brytania, 131 F3
Atchison, Stany Zjedn., 317 F8, 309 D7
Atco, Stany Zjedn., 319 C7, 332 B7
Atebubu, Ghana, 286 F10
Ateca, Hiszpania, 150 C10
Atemar, ZSRR, 200 G17, 192 B13
Aten, Boliwia, 357 F7
Ateny → Athēnai
Ater, India, 255 F3
Aterazawa, Japonia, 238 A13
Atereboto, Surinam, 353 E15
Aterno, rz., Włochy, 153 F8
Atessa, Włochy, 153 F9
Āth, Belgia, 113 C4
Áth Cinn, Irlandia, 128 H2
Áth Fhírdia [Ardee], Irlandia, 128 H5
Áth Í [Athy], Irlandia, 128 i5
Áth Luain [Athlone], Irlandia, 128 H4
Áth Treasna, Irlandia, 128 i2
Áth Truim [Trim], Irlandia, 128 H5
Athabasca, Kanada, 304 H18
Athabasca, Lake—, jez., Kanada, 304 G18-19
Athabasca River, rz., Kanada, 304 G18
Athanasio, Lake—, zal., Stany Zjedn., 331 i12
Athani, India, 252 C2
Athārān Hazāri, Pakistan, 253 D3
Athḗnai (Ateny), miasto, adm., Grecja, 175 g8, 176 EF16, 143 E18
Athenia, Stany Zjedn., 321 B3
Athens, Kanada, 329 D19
Athens, Stany Zjedn., 314 H5
Athens, Stany Zjedn., 314 i6, 310 E10
Athens, Stany Zjedn., 313 F6
Athens, Stany Zjedn., 314 H4
Athens, Stany Zjedn., 318 i8
Athens, Stany Zjedn., 320 D2, 329 F21
Athens, Stany Zjedn., 326 D3
Athens, Stany Zjedn., 327 C4
Athens, Stany Zjedn., 327 i5
Athens, Stany Zjedn., 329 G18
Athens, Stany Zjedn., 329 D25
Atherley, Kanada, 328 D15
Atherstone, Wielka Brytania, 131 F7
Atherton, Australia, 370 C9
Atherton, Stany Zjedn., 325 E4
Atherton, Wielka Brytania, 131 B4
Athi, rz., Kenia, 291 C7
Athiémé, Dahomej, 286 F11
Athies, Francja, 134 E18
Athis, Francja, 134 G11
Athis-Mons, Francja, 140 c3
Athlantach, An Aigean— (Ocean Atlantycki), oc., 127 CG2
Athlone → Ath Luain
Athok, Birma, 245 D2
Athol, Nowa Zelandia, 375 G3
Athol, Stany Zjedn., 320 C5, 329 F22, 313 D11
Atholl, Kap—, przyl., Grenlandia, 299 C12
Áthōs, g., Grecja, 176 C17
Athus, Belgia, 113 E8
Athy → Ath Í
Ati, Czad, 274 F9
Ati Ardebe, Czad, 287 C19
Atiak, Uganda, 291 B6
Atiamuri, Nowa Zelandia, 375 D7
'Atīb, Syria, 146 g8
Atibaia, Brazylia, 364 G2, 362 i3
Atibaia, Rio—, rz., Brazylia, 364 F2
Atibashi, Chiny, 223 D3
Atico, Peru, 357 G5, 343 G3
Atienza, Hiszpania, 149 C9
Atig, ZSRR, 201 F9
Atikokan, Kanada, 317 A10
Atikonak Lake, jez., Kanada, 300 H13
Atilio Pessagno, Argentyna, 363 E6
Atimaono, Polinezja Francuska, Tahiti, 380 f25
Atiquipa, Peru, 357 F4
Atişalan, Turcja, 175 c4
Atiu, w., Wyspy Cooka, 366 F12
Atjeh, adm., Indonezja, 246 J3
Atka, Stany Zjedn., Aleuty, 214 F11
Atka, ZSRR, 212 D16
Atka Island, w., Stany Zjedn., Aleuty, 214 F11
Atkár, Węgry, 98 H17
Atkarsk, ZSRR, 202 B5, 192 D13
Atkasuk, Stany Zjedn., 303 D9
Atkinson, Stany Zjedn., 332 G3
Atkinson, Point—, przyl., Kanada, 304 e25
Atlacomulco, Meksyk, 336 H10
Atlanta, Stany Zjedn., 314 i5, 310 E10
Atlanta, Stany Zjedn., 319 E5
Atlanta, Stany Zjedn., 327 i2
Atlanta, Stany Zjedn., 328 C10
Atlantic, Stany Zjedn., 332 G5, 314 H9
Atlantic, Stany Zjedn., 317 E8
Atlantic Beach, Stany Zjedn., 321 D5
Atlantic City, Stany Zjedn., 319 D8, 332 B7, 313 F10, 310 D12
Atlantic Coastal Plain (Nizina Atlantycka), niz., Stany Zjedn., 313 EJ6-10, 310 CE10-12
Atlantic Highlands, Stany Zjedn., 321 E3, 319 B8, 332 A7
Atlantic Ocean (Ocean Atlantycki), oc., 127 DG1-2, 310 CF11-14
Atlántico, adm., Kolumbia, 351 B5
Atlántico, Océano— (Ocean Atlantycki), oc., 149 BE1-2
Atlantico, Océano— (Ocean Atlantycki), oc., 149 EH1-2
Atlantiese Oseaan (Ocean Atlantycki), oc., 290a CF2
Atlantique, Océan— (Ocean Atlantycki), oc., 137 EG2
Atlantshaf (Ocean Atlantycki), oc., 124 E4-12
Atlantycka, Nizina → Atlantic Coastal Plain
Atlantycki, Ocean—, oc., 65 → Athlantach, An Aigean—; Atlantic Ocean; Atlántico, Océano—; Atlantico, Océano—; Atlantiese Oseaan; Atlantique, Océan—; Atlantshaf; Aṭlasī, El-Mouhīṭ el—
Atlas, Stany Zjedn., 331 a7
Aṭlas, El— (Atlas), g., Maroko, Algeria, Tunezja, 273 AB4-7
Aṭlas el-Kebīr, El— (Atlas Wysoki), g., Maroko, 281 DE3-6
Aṭlas el-Moutaouassiṭ, El— (Atlas Średni), g., Maroko, 281 D4-6
Atlas eṣ-Ṣaghīr, El— (Antyatlas), g., Maroko, 281 EF3-4
Aṭlas eṣ-Ṣahrī, El— (Atlas Saharyjski), g., Maroko, Algeria, 281 CD6-10, 273 AB5-7
Atlas et-Tellī, El— (Atlas Tellski), g., Algeria, Tunezja, 281 BC7-12, 141 FG6-11, 273 AB5-7
Atlas Saharyjski → Aṭlas eṣ-Ṣahrī, El—
Atlas Średni → Atlas el-Moutaouassiṭ, El—
Atlas Tellski → Aṭlas et-Tellī, El—
Atlas Wysoki → Aṭlas el-Kebīr, El—
Aṭlasī, El-Mouhīṭ el— (Ocean Atlantycki), oc., 281 CF1-4
Atlasova, ostrov—, w., ZSRR, Wyspy Kurylskie, 212 F16-17, 184 D16
Atlin, Kanada, 304 G14
Atlin Lake, jez., Kanada, 304 G14
'Atlit, Izrael, 146 i5
Atlixco, Meksyk, 336 H10
Ātmagūr, India, 252 D4
Ātmakūr, India, 252 D4
Atmanov Ugol, ZSRR, 199 H13
Atmis, ZSRR, 200 H15
Atmore, Stany Zjedn., 314 J4
Atmtaj, ZSRR, 207 E8
'Aṭmūr Nuqra, fizj., ZRA, 278 H6
Aṭn'aš, ZSRR, 201 G7
Atnos, rz., Turcja, 176 D20
Atocha, Boliwia, 358 i8
Atocha, Hiszpania, 150 d21
Atojnakskij chrebet, g., ZSRR, 206 d18
Atoka, Stany Zjedn., 318 H7
Atoka Reservoir, zb., Stany Zjedn., 318 H7-8
Átokos, w., Grecja, Wyspy Jońskie, 175 E13
Atomic City, Stany Zjedn., 323 E7
Atotonilco el Alto, Meksyk, 336 G8
Atoyac, Río—, rz., Meksyk, 336 H10
Atoyac, Río—, rz., Meksyk, 336 i11
Atoyaquillo, Meksyk, 336 i11
Atrai, rz., Pakistan, 256 E3, 254 G11, 223 G4
Atrak, rz., Iran, 261 C8
Ätran, Szwecja, 121 E10
Ätran, rz., Szwecja, 121 E10-11, 118 H20
Aṭrash, Wādī el—, ued, ZRA, 278 F5-6
Atrato, Río—, rz., Kolumbia, 351 DE4
Atrauli, India, 255 D3, 253 E6
Atrauli, India, 255 E5
Atrauliā, India, 255 F7
Atrek, rz., ZSRR/Iran, 261 C7, 183 F6
Atri, Włochy, 153 F8
Atsion, Stany Zjedn., 319 C7
Atsumi, Japonia, 240a i1, 216 i10
Atsumi-hantō, pfw., Japonia, 238 E10
Atsumi-wan, zat., Japonia, 238 E10
Atsunai, Japonia, 240a E5, 215 G12
Atsuta, Japonia, 240a D3, 215 G11
Atsutoko, Japonia, 240a D7, 215 G13
Attalens, Szwajcaria, 160 d19
Attalia, Stany Zjedn., 314 H4
Attangal, India, 252 G3
Attar, Ouēd—, ued, Algeria, 282 D10
Attawapiskat, Kanada, 300 H9
Attawapiskat Lake, jez., Kanada, 300 H8
Attawapiskat River, rz., Kanada, 300 H9
Attel, NRF, 108 G14
Attendorn, NRF, 101 i5
Attersee, Austria, 162a a6, 108 H17
Attersee [Kammersee], jez., Austria, 162a a6, 108 H17, 160 C10
Attert, Belgia, 113 E8
Attert, rz., Luksemburg, 113 E8
Attica, Stany Zjedn., 327 H7, 313 E4
Attica, Stany Zjedn., 328 F16
Attiches, Francja, 140 j12
Attichy, Francja, 113 F3
Attidiya, Cejlon, 252 b9
Attigny, Francja, 113 F6, 138 C11
Attikamagen Lake, jez., Kanada, 300 G12-13
Attili, India, 252 C5
Attinghausen, Szwajcaria, 158 c3
Attleboro, Stany Zjedn., 320 E7, 329 G23
Attleborough, Wielka Brytania, 128 i13
Attnang-Puchheim, Austria, 97 G5, 160 B10
Attock, Pakistan, 253 C3, 249 B4
Attopeu, Laos, 245 E8
Attu, w., Finlandia, 197 B4
Attu Island, w., Stany Zjedn., Aleuty, 214 F8
Attur, India, 252 F4, 249 F5
Attyka, reg., Grecja, 143 EF18
Atucatiquini, Rio—, rz., Brazylia, 357 BC7-8
Atucha, Argentyna, 363 C4, 360 E3
Atuel, Bañados del—, bag., Argentyna, 359 EF5, 347 F4
Atuel, Río—, rz., Argentyna, 359 E5, 347 F4
Atulie, Ghana, 286 F11
Atui, Uad—, ued, Sahara Hiszpańska, 273 D3
Atuila, źr., Sahara Hiszpańska, 281 G3
Atuntáqui, Ekwador, 351 G3
Atuona, Polinezja Francuska, Markizy, 366 D14
At'urjevo, ZSRR, 200 G15
Ātushi, Chiny, 210 F8, 223 D2
Åtvidaberg, Szwecja, 122 D14
Atwa, Al—, źr., Arabia Saudyjska, 266 H10
Atwari, Pakistan, 256 C3
Atwater, Stany Zjedn., 330 D4
Atwood, Stany Zjedn., 327 i6
Atwood Cay → Samana Cay
Atzellen, Szwajcaria, 158 c2
Atzendorf, NRD, 102 H13
Atzing, Austria, 108 G16
Au, Austria, 157 B9
Au, Etiopia, 279 D5, 275 F14
Au, NRF, 108 F13
Au, Szwajcaria, 158 b3
Au Galaf, Somalia, 279 F6
Au Gres, Stany Zjedn., 328 D11
Au Haul, Isle—, w., Stany Zjedn., 313 C13
Au Sable Forks, Stany Zjedn., 329 D21
Au Sable Point, przyl., Stany Zjedn., 327 B8
Au Sable Point, przyl., Stany Zjedn., 328 D11, 313 C6
Au Sable River, rz., Stany Zjedn., 328 D10-11, 313 C5-6
Au Train, Stany Zjedn., 327 B8
Aua Island, w., Nowa Gwinea Australijska, 379 s24
Auadi, źr., Sahara Hiszpańska, 273 D3
Auandaca, Boliwia, 354 Gospodarka
Auari, Rio—, rz., Brazylia, 352 EF10
Auasberge, g., Afryka Południowo-Zachodnia, 292 G3
Auasz → Awash
Auati Parana, Rio—, rz., Brazylia, 352 i9
Auau Channel, cieśn., Stany Zjedn., Hawaje, 380 k15
Aubach, rz., NRF, 110 k13-14
Aubagne, Francja, 138 i12
Aubarede, Point—, przyl., Filipiny, 242 A6
Aube, Francja, 134 G14
Aube, adm., Francja, 135 Podział administracyjny
Aube, rz., Francja, 137 D10
Aubel, Belgia, 113 C8
Aubenas, Francja, 138 H11
Aubenton, Francja, 113 E5
Auberge-de-l'Esterel, Francja, 144 i13
Auberry, Stany Zjedn., 330 D5
Aubers, Francja, 140 j10
Auberson, L'—, Szwajcaria, 160 c17
Aubert, Mont—, g., Szwajcaria, 160 c18
Aubervilliers, Francja, 140 b3
Aubière, Francja, 138 f23
Aubigny, Francja, 134 D18
Aubigny-sur-Nère, Francja, 137 E9
Aubin, Francja, 137 H9
Aubonne, Szwajcaria, 160 e17, 157 D2
Aubonne, rz., Szwajcaria, 160 d17
Aubrac, g., Francja, 137 H9-10
Aubry Lake, jez., Kanada, 303 E15
Auburn, Australia, 372 j11
Auburn, Stany Zjedn., 329 F18, 313 D9, 310 C11
Auburn, Stany Zjedn., 314 i5
Auburn, Stany Zjedn., 323 C2
Auburn, Stany Zjedn., 329 D24, 313 C12
Auburn, Stany Zjedn., 317 E8
Auburn, Stany Zjedn., 327 i5, 317 F11
Auburn, Stany Zjedn., 320 D6, 329 F23
Auburn, Stany Zjedn., 328 G9
Auburn, Stany Zjedn., 330 C3, 324 G3
Auburn Range, g., Australia, 370 DE10
Auburndale, Stany Zjedn., 327 D4
Aubusson, Francja, 137 G9
Auby, Francja, 140 k12
Auca Mahuida, Cerro—, g., Argentyna, 359 F4, 348 F4
Aucanquilcha, Cerro—, g., Chile, 358 i7, 347 C4
Aucará, Peru, 357 F4, 343 F3
Auce, ZSRR, 197 F4
Auch, Francja, 137 i7, 141 C7
Auchel, Francja, 134 C17, 137 B9
Auchengray, Wielka Brytania, 132 b6
Auchi, Nigeria, 286 F14
Auchterarder, Wielka Brytania, 127 E8
Auchtertool, Wielka Brytania, 132 a7
Auchy, Francja, 140 k13
Auchy-lès-Mines, Francja, 140 j10
Auckland, miasto, adm., Nowa Zelandia, 375, 375 C6
Auckland Peninsula, pfw., Nowa Zelandia, 375 BC5
Auckland, Wyspy—, w., Nowa Zelandia, 377 M23, 34 N34
Aude, adm., Francja, 135 Podział administracyjny
Aude, rz., Francja, 137 i9-10
Auderghem, Belgia, 115 i13
Auderville, Francja, 133 E9
Audierne, Francja, 137 D2
Audincourt, Francja, 157 B3, 138 E13
Audlem, Wielka Brytania, 131 E3
Audley, Wielka Brytania, 131 D4
Audo, g., Etiopia, 279 G5-6, 275 G14
Audouin, Lac—, jez., Kanada, 328 B16
Audru, ZSRR, 197 D6
Audruicq, Francja, 134 C17
Audubon, Stany Zjedn., 322 i7
Audubon, Stany Zjedn., 317 E8
Audun-le-Roman, Francja, 113 F8
Aue, NRD, 99 b3, 108 B15, 82 F12
Aue, rz., NRF, 101 F6
Aue, rz., NRF, 101 F7, 81 D8
Aue, rz., NRF, 101 F10
Aue, rz., NRF, 101 F11
Aue, rz., NRF, 101 G8
Aue, rz., NRF, 109 C4
Aue, rz., NRF, 109 E6, 101 E8-9
Auenat Uennin [Aouanat Ouenin], źr., Libia, 282 F14, 274 C8
Auerbach, NRD, 99 b2, 108 B14, 82 F12
Auerbach, NRF, 108 D13
Auerbach, NRD, 99 b4
Auerhammer, NRD, 103 Hutnictwo
Auersberg, g., NRD, 99 c3
Auerswalde, NRD, 99 a4
Auf dem Acker, g., NRF, 100 fg12
Auffay, Francja, 134 E15
Autham, NRF, 162a a3
Authausen, NRF, 108 F15
Augathella, Australia, 370 E9
Auge, Pays d'—, reg., Francja, 134 F13
Aughnacloy, Wielka Brytania, 128 G5
Aughton, Wielka Brytania, 131 B2
Augó, w., Grecja, 176 H18
Augón, w., Grecja, Sporady, 176 H19
Augrabiesval, wdsp., Republika Południowej Afryki, 290a C4
Augsburg, NRF, 108 G11, 81 H10
Augsdorf, Austria, 162a i17
Augst-Wyhlen, Szwajcaria, 161 Górnictwo
Augulpelu Reef, rafa, Powiernicze Wyspy Pacyfiku, Wyspy Palau, 379 c2
Augusta, Australia, 372 e2, 369 F3
Augusta, Stany Zjedn., 314 i7, 310 E10
Augusta, Stany Zjedn., 329 D25, 313 C13, 310 C13
Augusta, Stany Zjedn., 317 G7
Augusta, Stany Zjedn., 318 H10
Augusta, Stany Zjedn., 323 C7
Augusta, Stany Zjedn., 327 D3
Augusta, Stany Zjedn., 327 H4, 317 E10
Augusta, Stany Zjedn., 331 e9
Augusta, Włochy, 154 K10, 142 F14
Augusta Springs, Stany Zjedn., 332 C2
Augustaville, Stany Zjedn., 331 a6
Augustdorf, NRF, 101 H7
Augustenborg, Dania, 121 B9, 121 H7
Augusthausen, NRF, 109 c14
Augustine Island, w., Stany Zjedn., 303 G10
Augustowska, Puszcza—, rośl., Polska, 86 D20
Augustowski, Kanał—, kan., Polska, 86 D19
Augustów, Polska, 86 D19, 82 C22
Augustów, Polska, 91 e7
Augustus Downs, Australia, 370 C7
Augustus, Mount—, g., Australia, 369 D3
Augustusburg, NRD, 99 a5
Auja, El → Nitsana
Auk, Bahr → Aouk, Bahr—
Auki, Wyspy Salomona, 380 q23
Aukrug, wzg., NRF, 109 B6-7
Aul sedmoj, ZSRR, 208 D14
Aul trinadcatyj, ZSRR, 207 G5
Aulander, Stany Zjedn., 332 E4
Auld, Lake—, jez., Australia, 369 D4
Aulendorf, NRF, 107 H9, 81 i9
Auli, Maroko, 268 Górnictwo
Aúliōtes, Grecja, 175 D12
Aulla, Włochy, 153 D4
Aullaus, Boliwia, 354 Gospodarka
Aulnat, Francja, 138 i23
Aulnat, Francja, 138 g21
Aulnay-de-Saintonge, Francja, 137 F6
Aulnay-sous-Bois, Francja, 140 b3-4
Aulne, rz., Francja, 133 H5, 137 D2-3
Aúlōn, Grecja, 176 E16
Aulong, w., Powiernicze Wyspy Pacyfiku, Wyspy Palau, 379 c1
Ault, Francja, 134 D15
Auluptagel, w., Powiernicze Wyspy Pacyfiku, Wyspy Palau, 379 c1-2
Auły, ZSRR, 196 E13
Auma, NRD, 108 B13
Auma, rz., NRD, 108 B13
Aumale, Francja, 134 E16, 137 C8
Aumale (Algeria) → Sour El-Ghoziane
Auminzatau, g., ZSRR, 209 c8, 210 E2
Aumont, Szwajcaria, 160 c19
Aumühle, NRF, 101 D10
Auna, Nigeria, 286 D13
Aunay-sur-Odon, Francja, 134 F11
Auñdh, India, 252 C2
Auneau, Francja, 134 H16, 137 D8
Auneuil, Francja, 134 F17
Aunis, reg., Francja, 137 F5-6
Auno, Nigeria, 287 D17
Aunrāi, India, 255 G7
Auob, ued, Republika Południowej Afryki, 290a A4, 292 H4
Auponhia, Indonezja, 242 E7
Aups, Francja, 144 i10
Aur, Pulau—, w., Malezja, 246 K7
Aura, Finlandia, 197 B4
Aurach, Austria, 162a a6
Aurach, rz., Austria, 162a a6
Aurach, rz., NRF, 108 D11
Aurachmat, ZSRR, 206 d16
Aurajoki, rz., Finlandia, 197 B4
Aurangābād, India, 252 B2, 249 E5
Aurangābād, India, 255 H9, 254 G9
Aurano, Włochy, 156 k16
Auray, Francja, 137 E3
Aurayyā, India, 255 F4, 253 F6
Aurdal, Norwegia, 121 B7
Aure, rz., Francja, 134 F11
Aurelia Sur, Argentyna, 363 A2
Aurès, g., Algeria, 282 C11, 141 G10, 274 A7
Auriac-l'Eglise, Francja, 138 h23
Aurich, NRF, 109 c10, 101 E4, 81 C7
Aurières, Francja, 138 g22
Auriesville, Stany Zjedn., 320 C1
Aurigny → Alderney
Aurilândia, Brazylia, 344 G7
Aurillac, Francja, 137 H9, 141 B8
Auriol, Pic d'—, g., Francja, 138 j27
Aurisina, Włochy, 168 n14
Aurland, Norwegia, 121 B5
Aurlandsfjord, fiord, Norwegia, 121 AB4-5
Auroizmünster, Austria, 108 G16
Auron, rz., Francja, 137 F9
Auronzo, Włochy, 153 B7
Aurora, Kanada, 328 E15
Aurora, Stany Zjedn., 327 G6, 317 E11, 310 C9
Aurora, Stany Zjedn., 317 F3
Aurora, Stany Zjedn., 313 F5
Aurora, Stany Zjedn., 317 E7
Aurora, Stany Zjedn., 318 G9
Aurora, Stany Zjedn., 327 A2, 317 B9
Aurora, Stany Zjedn., 332 F5
Aurora, Surinam, 353 E15
Aurukun Mission, Australia, 370 B8
Aurunci, Monti—, g., Włochy, 153 G8
Aus, Afryka Południowo-Zachodnia, 290a B2, 292 H3
Auserd, Sahara Hiszpańska, 273 D3
Auskerry, w., Wielka Brytania, Orkady, 127 d22-23
Auskerry Sound, cieśn., Wielka Brytania, Orkady, 127 d22-23
Ausleben, NRD, 102 G12
Ausmeat, źr., Sahara Hiszpańska, 281 G1
Ausoni, Monti—, g., Włochy, 153 G8
Aussee, Bad → Bad Aussee
Äussere Kainisch, Austria, 162a b7
Aust, Wielka Brytania, 133 A7
Aust-Agder, adm., Norwegia, 121 D5-6
Austbø, Norwegia, 121 C6
Austerlitz, Stany Zjedn., 320 D3
Austervåg, Svalbard, Wyspa Niedźwiedzia, 70 g22
Austervåg, zat., Svalbard, Wyspa Niedźwiedzia, 70 g22
Austin, Stany Zjedn., 318 J7, 309 E7
Austin, Stany Zjedn., 327 E2, 317 D9, 309 C8
Austin, Stany Zjedn., 328 G16
Austin, Stany Zjedn., 330 B7, 323 G5
Austin Channel, cieśn., Kanada, 303 C20
Austin, Lake—, jez., Australia, 369 E3
Austinville, Stany Zjedn., 311

Azeitão, fizj., Portugalia, 149 F2-3
Azejevo, ZSRR, 199 G14
Azemmour, Maroko, 281 D3
Azennezal, źr., Algeria, 273 D6
Azerbajdżanskaja SSR (Azerbajdżańska SRR), adm., ZSRR, 204 H11-14, 192 i13-15, 179 E5
Azerbajdżan → Āzarbāijān
Azerbajdżańska SRR → Azerbajdżanskaja SSR
Azergues, rz., Francja, 138 FG11
Azero, Río—, rz., Boliwia, 358 H9-10
Azgir, ZSRR, 202 F8
Aziatskij, ZSRR, 194 D5
Azieu, Francja, 138 d20
Azigulova, ZSRR, 201 F8
Azīlal, Maroko, 281 E4
Aziscohos Lake, jez., Stany Zjedn., 329 C23
Azizbekov, ZSRR, 204 i11
'Azīzīya, Al—, Irak, 266 F11
'Azīzīya, El—, Libia, 282 D14, 274 B6
Azja Mniejsza, ptw., Turcja, 71-72 H13-16, 265
Azlag, Djbel—, g., Maroko, 281 E4
Azlam, Wādī al—, ued, Arabia Saudyjska, 265 i7
Azna, Iran, 261 E4
Aznajevo, ZSRR, 201 i4
Aznakajevo, ZSRR, 201 H3, 207 C2
Aznalcóllar, Hiszpania, 149 G5
Azogues, Ekwador, 351 i3
'Azōr, Izrael, 146 o11
Azorski, Grzbiet—, podwodn., 64 K19-22
Azorski, Płaskowyż—, podwodn., 64 K19
Azorskie, Wyspy → Açores, Ilhas dos—
Azory → Açores, Ilhas dos—
Azoudange, Francja, 107 F3
Azoum, Bahr—, rz., Czad, 274 F10
Azoūrki, Djebel—, g., Maroko, 281 E4-5
Azov, ZSRR, 196 F18, 191 F10, 179 E4
Azovo, ZSRR, 208 C12
Azovo-Sivaškij zapovednik, rez., ZSRR, 196 G14, 191 F8-9
Azovskoje, ZSRR, 196 H13
Azovskoje more (Morze Azowskie), m., ZSRR, 196 GH14-16, 191 FG8-9, 183 E4
Azpeitia, Hiszpania, 150 A9
Azroū, Maroko, 281 D5, 141 H4
Azrou, g., Algeria, 280 G3
Aztec, Stany Zjedn., 324 H10
Aztec Amphitheater, dol., Stany Zjedn., 333 m13
Aztec Ruins National Monument, rez., Stany Zjedn., 324 H9
Ažu-Tajga, gora—, g., ZSRR, 208 E20, 205 G13
Azua, Dominikana, 340 D8
Azuaga, Hiszpania, 149 F6, 141 E4
Azuara, Hiszpania, 150 C11
Azuay, adm., Ekwador, 351 i3
Azúcar, Presa el—, zb., Meksyk, 336 D10
Azucar, Río—, rz., Chile, 358 K6
Azucena, Argentyna, 363 G4, 360 G3, 347 F6
Azuer, rz., Hiszpania, 149 F8
Azuero, Península de—, ptw., Panama, 351 D2, 339 G5
Azufre, Cerro del—, g., Chile, 358 K7
Azufre, Paso del—, przel., Chile/Argentyna, 359 C3
Azuga, Rumunia, 170 G12
Azul, Argentyna, 363 F4, 360 G3, 347 F6
Azul, Arroyo del—, rz., Argentyna, 363 F4
Azul, Cerro—, g., Argentyna, 358 L8
Azul, Cerro—, g., Argentyna, 359 H3
Azul, Cerro—, g., Ekwador, Galapagos, 358 c12
Azul, Cordillera—, g., Peru, 357 C4
Azul, Río—, rz., Gwatemala/Meksyk, 336 i15, 339 D3
Azul, Serra—, g., Brazylia, 353 H15
Azul, Serra—, g., Brazylia, 361 D2
Azul, Sierras del—, g., Argentyna, 363 G4
Azuma-yama, g., Japonia, 238 B13
Azumaya-san, g., Japonia, 238 C11
Azur, Côte d'— (Lazurowe Wybrzeże), fizj., Francja, 138 i13-14
Azurduy, Boliwia, 358 H9, 347 C5
Azzate, Włochy, 158 h9
Azzel Matti, Sebkha—, soln., Algeria, 281 H8, 273 C6
'Azzūn, Jordania, 146 j6
Azzurra, Grotta—, jask., Włochy, 156 i14

B

Ba, rz., Republika Środkowoafrykańska, 287 F19
Ba Đồn, Demokratyczna Republika Wietnamu, 245 D8
Ba Đông, Wietnam Pd., 246 H8
Ba Illi, rz., Czad, 287 D19, 274 F9
Ba Lang An, Mui—, przyl., Wietnam Pd., 245 E9
Ba Ngoi, Wietnam Pd., 245 G9
Ba Ria, Wietnam Pd., 246 G8
Ba Tri, Wietnam Pd., 246 G8
Baa, Indonezja, 242 G6
Baaba, Ile—, w., Nowa Kaledonia, 379 no15
Ba'abdā, Liban, 146 m10, 146 g7, 265 F6, 143 H24
Ba'abdāt, Liban, 146 g7
Baadley, Etiopia, 279 H6
Baal, NRF, 101 i2
Baalale, źr., Etiopia, 279 H5
Ba'albek (Heliopolis), Liban, 146 f8, 143 G25
Baalberge, NRD, 102 H13
Baar, Szwajcaria, 158 b3, 157 B7
Baar, reg., NRF, 107 H6
Baarle Nassau, Belgia, 113 B6
Baarn, Holandia, 114 D6
Bāb al-Mandab, cieśn., 279 D6, 257 G5
Bāb, El—, Syria, 265 D7
Bāb el-Djazīra, Tunezja, 275 f22
Bāb el-Hawa, Syria, 146 i7
Bab el-Mandeb, Cieśnina → Bāb al-Mandab
Bāb el-Ouēd, Algeria, 281 a16
Bāb es-Suwayqa, Tunezja, 275 f22
Bāb Tāza, Maroko, 149 i6
Baba, Ekwador, 351 H3
Baba, g., Austria/Jugosławia, 162a m18
Baba, g., Bułgaria, 173 D4
Baba, g., Jugosławia, 163 Hi10
Bāba, w., Pakistan, 258 i20
Baba burun, przyl., Turcja, 176 D19
Baba burun, przyl., Turcja, 265 B4, 143 D22
Bābā, Chāh—, źr., Iran, 261 D7
Baba dağ, g., Turcja, 176 F21
Baba dağ, g., Turcja, 176 G22
Baba Gurgur, Irak, 266 E11
Bābā, Koh-i—, g., Afganistan, 262 D13-14
Babaçulândia, Brazylia, 344 E8
Babad, Indonezja, 240d n19
Babadag, Rumunia, 170 H18
Babadag, gora—, g., ZSRR, 204 G14
Babadza, Republika Środkowoafrykańska, 287 G18
Babaeski, Turcja, 176 B20, 265 B2
Babaeski, rz., Turcja, 176 B20
Babahoyo, Ekwador, 351 H3
Babaiqiao, Chiny, 232 J6
Babajevo, ZSRR, 199 B7, 187 G14
Babajkovka, ZSRR, 196 E13
Babajurt, ZSRR, 204 E12, 192 H14
Babakin, Australia, 372 d4
Babana, Nigeria, 286 D12
Babanango, Republika Południowej Afryki, 290a C9
Babanka, ZSRR, 195 E9
Babar, Kepulauan—, arch., Indonezja, 242 F7-8
Babar, Pulau—, w., Indonezja, 242 F7-8
Babalag, chrebet—, g., ZSRR, 210 FG4-5
Babati, Tanzania, 291 C7
Babbitt, Stany Zjedn., 330 C6
Babcock, Stany Zjedn., 327 D4
Babelsberg, NRD, 100 c1
Babelthuap Island, w., Powiernicze Wyspy Pacyfiku, 379 c2, 242 C8-9
Babenhausen, NRF, 107 D7
Babenhausen, NRF, 107 G10
Băbeni, Rumunia, 169 C7
Băbeni-Bistriţa, Rumunia, 169 H9
Baberu, India, 255 G5, 253 G7
Babi, Pulau—, w., Indonezja, 246 K3
Babia Góra, g., Polska/Czechosłowacja, 94 o18, 90 F11, 82 G19
Babia, La—, Meksyk, 336 C8
Babiak, Polska, 85 G11
Babianhe, rz., Chiny, 245 A5
Babice, Polska, 90 E10
Babiči, ZSRR, 198 G8
Băbiciu, Rumunia, 169 i10
Babiczki, Polska, 91 e5
Babięta, Polska, 86 D16
Babięty Wielkie, Jezioro—, jez., Polska, 86 D16
Babigoszcz, Polska, 93 i17
Babilā, Syria, 258 c13
Babilon → Babylon
Babimost, Polska, 85 G5, 82 D15
Babin nos, g., Bułgaria/Jugosławia, 173 B1
Babine Lake, jez., Kanada, 304 H15
Babino, ZSRR, 199 B3
Babino, ZSRR, 199 B12
Babino, ZSRR, 199 E6
Babino, ZSRR, 200 D20
Babino Polje, Jugosławia, 162b f9, 163 G6
Babītes ezers, jez., ZSRR, 197 F5
Babka, rz., ZSRR, 201 E6
Babki, Polska, 91 i9
Babo, Indonezja, 242 E8
Babócsa, Węgry, 167 F3
Bābol, Iran, 261 C6, 258 B7
Bābolsar, Iran, 261 C6
Babonā, Rio—, rz., Brazylia, 357 B8
Bábonymegyer, Węgry, 168 g10
Baboquivari Peak, g., Stany Zjedn., 324 K8
Babor, g., Algeria, 282 B10, 141 F9
Baborów, Polska, 89 E7, 82 F17
Baboszewo, Polska, 86 F14
Baboua, Republika Środkowoafrykańska, 287 G18
Babozero, jez., ZSRR, 187 C15-16
Babsk, Polska, 90 B12
Babtai, ZSRR, 197 G5
Babu → Xexian
Babuk, Bułgaria, 173 A11
Babuk-Aul, ZSRR, 194 D3
Babulówka, rz., Polska, 90 DE15
Babura, Nigeria, 287 C15
Babuškin, ZSRR, 193 a4
Babuškin, ZSRR, 213 D8, 211 F7, 180 D11
Babuškina, imeni—, ZSRR, 200 B15
Babušnica, Jugosławia, 173 C1, 164 F11
Babuyan, Filipiny, 242 B5
Babuyan Channel, cieśn., Filipiny, 242 A6
Babuyan, Wyspy—, w., Filipiny, 224 H11, 365 B4
Babylon, Stany Zjedn., 320 G3, 329 H21
Babylon (Babilon), ruiny, Irak, 266 F11
Babynino, ZSRR, 199 G7
Babyrgan, gora—, g., ZSRR, 206 E6
Babyšmola, ruiny, ZSRR, 207 H7
Bắc Bô (Tonkin), reg., Demokratyczna Republika Wietnamu, 245 B7-8
Bâc Bô, Vinh— (Zatoka Tonkińska), zat., 228 L3-4, 245 BC8-9, 250 E11
Bắc Can, Demokratyczna Republika Wietnamu, 245 A7
Bắc Câu, Demokratyczna Republika Wietnamu, 240d g8
Bắc Giang, Demokratyczna Republika Wietnamu, 245 B8
Bac Liêu, Wietnam Pd., 246 H7
Bắc Ninh, Demokratyczna Republika Wietnamu, 245 B8
Bắc Quang, Demokratyczna Republika Wietnamu, 245 A7
Bača, Jugosławia, 162b k16
Bača, rz., Jugosławia, 162b k16
Bacabal, Brazylia, 344 D9
Bacabal, Brazylia, 344 E6
Bacacay, Argentyna, 363 E3
Bacajá, Rio—, rz., Brazylia, 353 i17, 344 D7
Bacalar, Meksyk, 336 H15
Bacalar Chico, Boca—, cieśn., Meksyk, 336 H16
Bacalar, Laguna de—, jez., Meksyk, 336 H15
Bacarra, Filipiny, 242 A6
Bačatskij, ZSRR, 206 C7
Bačau, miasto, adm., Rumunia, 170 D14, 143 A20
Baccarat, Francja, 107 G3, 138 D13
Bacchiglione, rz., Włochy, 153 C6
Bacchus Marsh, Australia, 373 F5, 370 G8
Bace of Alderney, cieśn., 133 E8
Bacerac, Meksyk, 335 B5
Băceşti, Rumunia, 170 D15
Bacevići, ZSRR, 198 F8
Bach, Austria, 157 B10
Bach, Austria, 162a k16
Bach Long Vi, Đao— [Nightingale], w., Demokratyczna Republika Wietnamu. 245 B8
Bacharach, NRF, 110 i15, 107 C5
Bacharden, ZSRR, 261 B8, 209 g12
Bachardok, ZSRR, 261 B9, 209 g12
Bachauli, India, 256 D1
Bachčisaraj, ZSRR, 194 b11, 196 i12, 191 G7
Bacheng, Chiny, 234 g8
Bachhraon, India, 255 D3
Bachhrāwān, India, 255 F6
Bachmač, ZSRR, 196 B11, 191 D7
Bachmaro, ZSRR, 194 H8
Bachmatovskoje, ozero—, jez., ZSRR, 206 E3
Bachmetjevka, ZSRR, 202 B5, 192 D13
Bachmutovo, ZSRR, 199 E6
Bachorze, Kanał—, kan., Polska, 85 F11
Bachta, ZSRR, 211 D3, 180 C9
Bachta, rz., ZSRR, 211 D4
Bachtel, g., Szwajcaria, 158 a4
Bachtemir, rz., ZSRR, 202 G8
Bachty, ZSRR, 208 G17
Bachu, Chiny, 223 D2
Bachy, Francja, 140 j13
Bachynaj, ZSRR, 211 C10
Bacieczki, Polska, 92 m13
Bačina, Jugosławia, 162b e8
Baciuty, Polska, 86 E19
Back Bay, zat., India, 254 b16
Back Bay, zat., Stany Zjedn., 332 E5-6, 313 G10
Back Lick Run, rz., Stany Zjedn., 314 c16
Bäck River, rz., Kanada, 299 E6
Back River, rz., Kanada, 304 E19-20
Backa, Szwecja, 123 m27
Bačka (Baczka), reg., Jugosławia, 163 D8
Bačka Palanka, Jugosławia, 163 D8
Bačka Topola, Jugosławia, 167 G8, 163 D8
Backaland, Wielka Brytania, Orkady, 127 d21
Backbone Ranges, g., Kanada, 303 F14-15
Bäckedalen, Szwecja, 123 m27
Bäckefors, Szwecja, 121 D10
Backford, Wielka Brytania, 131 D2
Bački Breg, Jugosławia, 167 G6
Bački Brestovac, Jugosławia, 167 G7
Backnang, NRF, 107 F8, 81 H9
Bačko Gradište, Jugosławia, 167 G9
Bačko-Petrovo Selo, Jugosławia, 167 G9, 163 D9
Backrivier, ued, Afryka Południowo-Zachodnia/Republika Południowej Afryki, 290a B3-4
Backstairs Passage, cieśn., Australia, 373 E1-2, 370 G7
Bäckviken, Szwecja, 116 B4
Baclaran, Filipiny, 240d k13
Bacnotan, Filipiny, 244 Gospodarka
Bacoachi, Meksyk, 335 B5
Bacoli, Włochy, 156 k13
Bacolod [Bakolód], Filipiny, 242 B6
Bacoor, Filipiny, 240d i13
Bacoor Bay, zat., Filipiny, 240d i13
Bacqueville-en-Caux, Francja, 134 E14
Bács-Kiskun, adm., Węgry, 167 E7-8
Bácsalmás, Węgry, 167 F7
Bácsbokod, Węgry, 167 F7
Bácska, reg., Węgry, 167 F6-7
Bacuit, Filipiny, 242 B5
Bacup, Wielka Brytania, 131 B5
Bacuri, Ilha do—, w., Brazylia, 353 i18
Baczka → Bačka
Baczki, Polska, 87 Przemysł maszynowy i metalowy
Baczyna, Polska, 94 a1
Bad Abbach, NRF, 108 F14
Bad Aibling, NRF, 108 H14, 81 i11
Bad Aussee, Austria, 162a b7, 97 H5, 160 C10
Bad Āvar, Ab-e—, rz., Iran, 261 DE3-4
Bad Axe, Stany Zjedn., 328 E12, 313 D6
Bad Berka, NRD, 100 i19, 108 B12, 81 F11
Bad Berneck, NRF, 108 C13
Bad Bertrich, NRF, 107 C4
Bad Bibra, NRD, 102 i13, 81 E11
Bad Blankenburg, NRD, 100 j19, 108 B12
Bad Bramstedt, NRF, 109 C7, 101 D9, 81 C9
Bad Deutsch Altenburg, Austria, 98 G11
Bad Doberan, NRD, 102 C13, 82 B11
Bad Driburg, NRF, 101 H8
Bad Düben, NRD, 102 H15, 82 E12
Bad Dürkheim, NRF, 107 E6
Bad Dürrenberg, NRD, 102 i14
Bad Dürrheim, NRF, 107 G7
Bad Elster, NRD, 99 c1, 108 C14
Bad Ems, NRF, 110 k14, 107 C5
Bad Essen, NRF, 101 G6
Bad Frankenhausen, NRD, 102 i12
Bad Freienwalde, NRD, 102 F18, 82 D14
Bad Friedrichshall, NRF, 107 E8
Bad Fusch, Austria, 162a d3
Bad Gandersheim, NRF, 101 H10
Bad Godesberg, NRF, 110 i5, 107 B4, 81 F7
Bad Gottleuba, NRD, 99 i10, 108 B17
Bad Grund im Harz, NRF, 100 i11, 101 H10
Bad Hall, Austria, 160 B11
Bad Harzburg, NRF, 100 i13, 101 H11, 81 E10
Bad Hersfeld, NRF, 107 B9, 81 F9
Bad Hofgastein, Austria, 162a d4, 159 C10
Bad Homburg vor der Höhe, NRF, 110 i18, 107 C7, 81 F8
Bad Honnef, NRF, 110 j12, 107 B4, 81 F7
Bad Hönningen, NRF, 110 j13, 107 B4
Bad Ischl, Austria, 162a b6, 97 H5, 160 C10
Bad Kissingen, NRF, 107 C10, 81 F10
Bad Kleinen, NRD, 102 D12
Bad Kleinkirchheim, Austria, 162a k16
Bad Klosterlausnitz, NRD, 108 B13
Bad König, NRF, 107 D8
Bad Kösen, NRD, 102 i13
Bad Köstritz, NRD, 108 B14
Bad Kreuznach, NRF, 107 D5, 81 G7
Bad Krozingen, NRF, 107 H5
Bad Langensalza, NRD, 101 i11, 81 E10
Bad Lauchstädt, NRD, 102 i13
Bad Lausick, NRD, 102 i15
Bad Lauterberg, NRF, 100 g12, 101 H10
Bad Liebenstein, NRD, 107 B10
Bad Liebenwerda, NRD, 102 H16
Bad Liebenzell, NRF, 107 F7
Bad Lippspringe, NRF, 101 H7
Bad Meinberg, NRF, 101 H7
Bad Mergentheim, NRF, 107 E9, 81 G9
Bad Münder, NRF, 101 G8
Bad Münster, NRF, 107 D5
Bad Muskau [Mužakow], NRD, 102 H19, 82 E14
Bad Nauheim, NRF, 107 C7, 81 F8
Bad Nendorf, NRF, 101 G8
Bad Neuenahr, NRF, 110 j12, 107 B4
Bad Neustadt, NRF, 107 C10, 81 F10
Bad Oeynhausen, NRF, 101 G7, 81 D8
Bad Oldesloe, NRF, 101 D10, 81 C10
Bad Orb, NRF, 107 C8, 81 F9
Bad Peterstal, NRF, 107 G6
Bad Pyrmont, NRF, 101 H8, 81 E9
Bad Ragaz, Szwajcaria, 157 B8
Bad Rappenau, NRF, 107 E8
Bad Reichenhall, NRF, 162a b3, 108 H15, 82 i12
Bad River, rz., Stany Zjedn., 317 C5
Bad Saarow-Pieskow, NRD, 102 G18
Bad Sachsa, NRF, 100 g13, 101 H11
Bad Salzdetfurth, NRF, 101 G10
Bad Salzig, NRF, 110 i14
Bad Salzschlirf, NRF, 107 B9
Bad Salzuflen, NRF, 101 G7, 81 D8
Bad Salzungen, NRD, 107 B10, 81 F10
Bad Sankt Leonhard, Austria, 160 D11
Bad Sassendorf, NRF, 101 H6
Bad Schallerbach, Austria, 97 G5, 160 B10
Bad Schandau, NRD, 99 i11, 108 B18, 82 F14
Bad Schmiedeberg, NRD, 102 H15
Bad Schwalbach, NRF, 110 i16, 107 C6, 81 F8
Bad Schwartau, NRF, 101 D11
Bad Segeberg, NRF, 101 D10, 81 C10
Bad Soden, NRF, 110 i17-18
Bad Sooden-Allendorf, NRF, 101 i9, 81 E9
Bad Steben, NRF, 108 C13
Bad Suderode, NRD, 100 g15
Bad Sulza, NRD, 102 i13
Bad Sülze, NRD, 102 C15
Bad Tennstedt, NRD, 102 i11
Bad Tölz, NRF, 108 H13, 81 i11
Bad Vilbel, NRF, 110 i18, 107 C7
Bad Vöslau, Austria, 97 H10, 167 C1, 160 C13
Bad, Wādī—, ued, ZRA, 278 C5
Bad Waldsee, NRF, 107 H9, 81 i9
Bad Wiessee, NRF, 108 H13
Bad Wildungen, NRF, 101 i8, 81 E9
Bad Wilsnack, NRD, 102 F13
Bad Wimpfen, NRF, 107 E8, 81 G9
Bad Wörishofen, NRF, 107 G11
Bad Wurzach, NRF, 107 H9
Bada, ZSRR, 213 D10
Bada Rogge, g., Etiopia, 279 F3
Badacsony, g., Węgry, 168 g7, 167 E3
Badacsonytomaj, Węgry, 168 g8, 167 E4
Badacsonytördemic, Węgry, 168 g7
Badagara, India, 252 F2
Badagri, Nigeria, 286 F12
Badaida, Etiopia, 279 E5
Badajia, Chiny, 232 i8
Badajós, Brazylia, 352 i11, 343 D5
Badajós, Lago—, jez., Brazylia, 352 i11
Badajoz, miasto, adm., Hiszpania, 149 F5, 141 E3
Badakhshān, adm., Afganistan, 262 C15
Badaling, Chiny, 231 B3, 227 A7
Badalona, Hiszpania, 141 a29, 150 C14, 141 D8
Badam, rz., ZSRR, 210 D5
Badāmi, India, 252 D2
Badampahād, India, 254 H10
Badana, Arabia Saudyjska, 266 G9, 257 C5
Badanjilinshamo, pust., Chiny, 223 CD7
Badaogou, Chiny, 235 B4
Badaohe, Chiny, 231 B6
Badaojiang, Chiny, 235 B3, 233 E7
Badaowan, Chiny, 231 A2
Badāri, El—, ZRA, 278 F4, 274 C12
Bad'aricha (Ba'daricha*), rz., ZSRR, 212 C15
Badarkhāli, Pakistan, 256 H7
Badartuni, Pakistan, 256 F5
Badaryn uul, g., Mongolia, 213 D6
Badarzaī, Afganistan, 262 G12
Badata, gora—, g., ZSRR, 213 D11
Badausā, India, 255 G5
Bādaws, Sudan, 279 D2
Badāyūn, India, 255 D4, 253 E6, 249 C5
Badchyz, wyż., ZSRR, 262 D10-11
Badchyzskij zapovednik, rez., ZSRR, 262 D10-11
Badda, g., Etiopia, 279 G4
Baddara, Etiopia, 279 H4
Baddeckenstedt, NRF, 101 G10
Baddeley Green, Wielka Brytania, 131 D5
Baddo, rz., Pakistan, 262 G12, 249 C3
Bade, Birma, 250 C9
Badel, NRD, 102 F12
Baden, Austria, 97 H10, 167 C1, 160 B13
Baden, Etiopia, 279 B3
Baden, NRF, 101 F8
Baden, Szwajcaria, 157 B6
Baden (Badenia), reg., NRF, 107 EH5-7
Baden-Baden, NRF, 107 F6, 81 H8
Baden-Württemberg, adm., NRF, 107 FG6-7, 81 H8-10
Badenhausen, NRF, 100 f11, 101 H10
Badenia → Baden
Badenoch, reg., Wielka Brytania, 127 DE7
Badenstedt, NRF, 110 h9-10
Badenweiler, NRF, 107 H5
Baderna, Jugosławia, 162b a1
Badersleben, NRD, 102 H11
Badgastein, Austria, 159 C10
Badger Pass Ski Center, Stany Zjedn., 333 j9
Badhoevedorp, Holandia, 115 c2
Badī, 'Al—, Arabia Saudyjska, 257 E6
Bādī, Al—, Irak, 266 E9
Badia, Republika Środkowoafrykańska, 274 G9
Badia Calavena, Włochy, 157 E12
Badia Polesine, Włochy, 153 C6
Badiara, rz., Senegal, 285 B4
Badīn, Pakistan, 262 i14, 249 D3
Badin, Stany Zjedn., 332 F1
Badin Lake, jez., Stany Zjedn., 332 F1-2
Badiraguato, Meksyk, 335 E6
Bādiyat al-Janūbīya, Al—, adm., Irak, 266 GH11-12
Bādiyat al-Jazira, adm., Irak, 266 E9-10
Bādiyat ash-Shimālīya, adm., Irak, 265 F8-10
Badjawa, Indonezja, 242 F6
Bādla, Pakistan, 256 E6
Badlands, wzg., Stany Zjedn., 317 D4, 309 C6
Badlands National Monument, rez., Stany Zjedn., 317 D4-5
Badlāpur, India, 255 G7
Badljevina, Jugosławia, 167 G3
Bādmer, India, 253 G2, 249 C4
Badnāwar, India, 253 H4
Badodarā (Vadōdarā), India, 253 H3, 249 D4
Badong, Chiny, 227 F5, 224 E9
Badonviller, Francja, 107 F3
Badou, Chiny, 231 F5
Badoudi, Kamerun, 287 E17
Badougou, Mali, 285 D6, 273 F4
Badouling, Chiny, 232 J5
Badoumbé, Mali, 285 C5
Badra, Irak, 266 F11
Badrashayn, El—, ZRA, 275 i25, 278 C4
Badrian, Algeria, 281 F8
Badrīnāth, India, 255 B4, 253 D6
Badrināth, g., India, 255 B4, 253 D6
Badshāhibagh, India, 255 B2
Badsworth, Wielka Brytania, 131 B8
Badu, Chiny, 228 i2
Baduā, rz., India, 256 D1, 254 G10
Badulla, Cejlon, 252 H5
Badung, Selat—, cieśn., Indonezja, 240d o20, 241 F4-5
Bāduria, India, 256 G3
Badvelu, India, 252 D4
Badžal'skij chrebet, g., ZSRR, 215 C7-8
Baena, Hiszpania, 149 G7, 141 F4
Baependi, Brazylia, 364 E4
Baependi, Rio—, rz., Brazylia, 364 EF4
Baerenthal, Francja, 107 F5
Baerkun, Chiny, 253 C7
Baerluke, g., Chiny, 208 GH17
Baesweiler, NRF, 107 B2
Baeza, Ekwador, 351 H4
Baeza, Hiszpania, 149 G8
Bafa gölü, jez., Turcja, 176 F20
Bafang, Kamerun, 287 G16
Bafarara, Mali, 285 B5
Bafatá, Gwinea Portugalska, 285 C3
Baffa, Pakistan, 210 H7
Baffin Basin, podwodn., 299 DE13
Baffin Bay (Morze Baffina), m., 299 D11-13
Baffin-Greenland Rise, podwodn., 299 E13-14
Baffin Island (Ziemia Baffina), w., Kanada, 299 DF8-12
Baffina, Morze → Baffin Bay
Baffina, Ziemia → Baffin Island
Bafi, rz., Sierra Leone, 285 E5
Bafia, Kamerun, 287 G16
Bafia, Włochy, 145 k14
Bafing, rz., Mali, Gwinea, 285 C5, 273 F3
Báfion, Grecja, 175 f8
Bafko, Holandia, 114 B9
Bafoulabé, Mali, 285 C5, 273 F3
Bafoussam, Kamerun, 287 G16
Bāfq, Iran, 261 F7
Bafra, Turcja, 265 B6, 143 D24
Bafra burnu, przyl., Turcja, 203 G1, 265 B6, 143 D24
Bāft, Iran, 261 G8
Bafuka, Kongo (Kinshasa), 291 B5
Bafut, Kamerun, 287 F16
Bafwabalinga, Kongo (Kinshasa), 291 B5
Bafwaboli, Kongo (Kinshasa), 291 B5
Bafwasende, Kongo (Kinshasa), 291 B5
Bağ, rz., Turcja, 203 H2
Bāga, Pakistan, 256 G5
Baga-Burul, ZSRR, 204 C10
Baga Chentijn nuruu, g., Mongolia, 213 E9
Bagabag, w., Nowa Gwinea Australijska, 379 s25
Bagac, Filipiny, 240d k11
Bagac Bay, zat., Filipiny, 240d k11
Bagacay, Filipiny, 244 Gospodarka
Bagadža, ZSRR, 211 D9
Bagaha, India, 255 E9, 254 F9
Bagahu, jaz., Chiny, 208 G19, 223 B4
Bagajevskij, ZSRR, 196 F19
Bāgalkot, India, 252 C2, 249 E5
Bagam, Indonezja, 240d b3
Bagam, źr., Niger, 286 B14
Bagamér, Węgry, 167 D12
Bagamoyo, Tanzania, 291 D7
Bagan, ZSRR, 208 C14, 205 G11
Bagan Datok, Malezja, 246 K5
Bagan Serai, Malezja, 246 J5
Bagan Tuan Kechil (Kechin*) [Butterworth], Malezja, 246 J5, 241 C2
Bagana, Nigeria, 287 F14
Bagana, ZSRR, 200 G23
Bagana, Mount—, g., Nowa Gwinea Australijska, Wyspy Salomona, 380 q22
Baganalin, Chiny, 223 D5
Bagang, Chiny, 234 i15
Bagansiapiapi, Indonezja, 246 K5, 241 D2
Bāgara, Rumunia, 169 D7
Bagar'ak, ZSRR, 201 F11, 188 H27
Bağarsik, rz., Turcja, 203 H4
Bagat, ZSRR, 209 c5
Bagata, Kongo (Kinshasa), 291 C3
Bagauliā, India, 254 d19
Bāgchini, India, 255 F2
Bagdad → Baghdād
Bagdarin, ZSRR, 213 B12, 211 F8, 180 D12
Bagé, Brazylia, 360 D5, 347 E7
Bagebi, ZSRR, 193 r17
Bagechaidamu, Chiny, 223 D6
Bagehadu, Chiny, 223 D3
Bagenkop, Dania, 101 B11, 121 H8
Bagerovo, ZSRR, 196 H15, 191 G9
Bāgewādi, India, 252 C2
Bagezan → Baguezane, Monts—
Baggböle → Pakila
Baggensfjärden, zat., Szwecja, 123 h17
Baggio, Włochy, 156 e4
Baggs, Stany Zjedn., 323 F10
Bāgh, rz., India, 253 i7
Bāgh-e Band, g., Iran, 262 H10
Bāgh-e Sabā, Iran, 258 f18
Bāgh-e Shāh, Iran, 258 f18
Bāghain, rz., India, 255 G5
Bāghak, Iran, 261 D5
Baghauli, India, 255 E5
Bāghbāghū, Iran, 262 C10
Baghdād (Bagdad), miasto, adm., Irak, 258, 266 F11
Bāghelkhand, reg., India, 255 H6-7, 253 G7-8
Bāghelkhand Pahāḍiyāṅ, g., India, 253 H7-8, 249 D6
Bāgherhāt, Pakistan, 256 G4, 254 H11
Bagheria, Włochy, 154 J8
Baghia Bil, bag., Pakistan, 256 F5
Bāghīn, Iran, 261 F8
Baghlān, Afganistan, 262 C14
Bāghmāra, India, 256 D5
Baghpat, India, 255 D2
Bāghrān, Afganistan, 262 E12
Bagicz, Polska, 93 f10
Baginton, Wielka Brytania, 131 G8
Bagirmi, państwo, 270 Afryka-mapa polityczna, Rozwój kolonializmu → Baguirmi
Bagmanl'ar, ZSRR, 204 H12
Bāgmatī, rz., India, Nepal, 255 FG10, 254 G10
Bagnacavallo, Włochy, 153 D6
Bagnara Calabra, Włochy, 154 J10
Bagnari, ZSRR, 194 E4
Bagnels, Port de—, przeł., Andora/Francja, 138 j26
Bagnères-de-Bigorre, Francja, 137 i7, 141 C7
Bagnères-de-Luchon, Francja, 137 J7
Bagnes, Szwajcaria, 157 D4
Bagneux, Francja, 140 c2
Bagni, Włochy, 156 k12
Bagni di Lucca, Włochy, 153 D5
Bagno di Romagna, Włochy, 153 E6
Bagnoles-de-l'Orne, Francja, 134 G12
Bagnolet, Francja, 140 b3
Bagnoli, Włochy, 156 k14
Bagnolo Mella, Włochy, 157 F10
Bagnols, Francja, 138 h21
Bagnols-en-Forêt, Francja, 144 i12
Bagnols-sur-Cèze, Francja, 138 H11
Bagnówka, Polska, 92 m14
Bagoé, rz., Mali, 285 C7, 273 F4
Bagolino, Włochy, 157 E10
Bagongshan, Chiny, 232 J4
Bagovskaja, ZSRR, 194 C5
Bāgpajsagyr, peski—, piaski, ZSRR, 202 F9-10
Bāgrākot, India, 256 C3
Bagrasz-kut → Bositenghu
Bagrat'onovsk, ZSRR, 187 i7
Bagre, Brazylia, 353 H17, 344 D7
Bagrinovcy, ZSRR, 195 D6
Bagshot, Wielka Brytania, 132 e9
Bagsværd, Dania, 116 C2
Bagua, Peru, 357 A2, 343 E2
Bagua Grande, Peru, 357 A2, 343 E2
Bagual, Argentyna, 359 E6
Baguari, Brazylia, 364 B6
Baguazhou, w., Chiny, 234 c5
Baguezane, Monts—, g., Niger, 274 E7
Baguio [Bagyo], Filipiny, 242 A6
Baguirmi, reg., Czad, 287 D19, 274 F9
Bagula, India, 256 F3
Bagumbayan, Filipiny, 240d i14
Bagur, Cabo—, przyl., Hiszpania, 150 C15, 141 D8
Bagworth, Wielka Brytania, 131 F8
Bagyo → Baguio
Bágyogszovát, Węgry, 98 H12, 167 C3
Bagyrdaj, rz., ZSRR, 192 E16
Bāh, India, 255 F3, 253 F6
Bah, El—, Etiopia, 279 F5
Bāhādāgodā, India, 256 G1
Bahādurgaṅj, India, 256 C2
Bahādurgarh, India, 255 D1
Bahādurpārā, India, 256 F7
Bahaia, g., Somalia, 275 F15
Bahama, Stany Zjedn., 332 E3
Bahama, polit., 33-34 G10 → Bahama Islands
Bahama Islands (Wyspy Bahama), w., 340 BC6-8, 33-34 G10
Bahamski, Rów—, podwodn., 301 G13
Bahār, Iran, 261 D4
Bahar Dar → Bahrdar Giyorgis
Bahariya, Wāḥat el—, fizj., ZRA, 278 D1-2, 274 C11
Bahau, Malezja, 246 K6, 241 D2
Bahāwalnagar, Pakistan, 253 E3, 249 C4
Bahāwalpur, miasto, adm., Pakistan, 253 E2, 249 C4
Bahçe, Turcja, 265 D7
Bahçelievler, Turcja, 258 a12
Bahe, rz., Chiny, 232 L3, 227 F7
Bahengdao, rafa, Chiny, Nanshaqundao, 241 C4
Baheri, India, 255 D4, 253 E6
Bahgul, rz., India, 255 D4
Bahgūra, ZRA, 278 F5
Bahi, Tanzania, 291 D7
Bahia, Stany Zjedn., 325 A5
Bahia, adm., Brazylia, 361 C5-6, 344 F9-10
Bahia (miasto, Brazylia) → Salvador
Bahía Blanca, Argentyna, 363 H1, 360 H1, 348 F5
Bahía de Caráquez, Ekwador, 351 H2
Bahía, Islas de la—, w., Honduras, 336 i16-17, 339 D4
Bahía Laura, Argentyna, 348 H4
Bahía Negra, Paragwaj, 347 C6
Bahía Osa Marino, Argentyna, 348 H4
Bahía San Blas, Argentyna, 359 H7, 348 G5
Bahluīul, rz., Rumunia, 170 C15-16
Bahnasā, El—, ZRA, 278 D3
Bahr aṣ-Ṣāfī, pust., Arabia Saudyjska, 257 F6
Bahr el-Ahmar, El— (Wybrzeże Czerwonomorskie), adm., ZRA, 278 D5-6
Bahr el-Ghazal, dol., Czad, 287 BC19, 274 EF9
Bahraich, India, 255 E6, 253 F7, 249 C6
Bahrajn, w., polit., 266 i14, 33-34 G22-23
Bahrām Chāh, źr., Afganistan, 262 F12
Bahrayn, Al—, w., Bahrajn, 261 H5
Bahrdar Giyorgis (Bahar Dar*), Etiopia, 279 E3, 275 F13
Bähre, rz., NRD, 100 g14
Bahrenfleth, NRF, 109 C5
Bai Lakka, Czad, 287 E18
Bai Thượng, Demokratyczna Republika Wietnamu, 245 C7
Baia, Rumunia, 170 C13
Baia, Rumunia, 170 H18
Baia, Włochy, 156 k13
Băia-de-Aramă, Rumunia, 169 H6
Baia-de-Arieş, Rumunia, 169 E7
Baia-de-Fier, Rumunia, 169 G8
Baia Mare, Rumunia,

Bakšejevo, ZSRR, 199 F11
Bakšejevo, ZSRR, 208 B12
Bakšikul', ZSRR, 201 G11
Bakšty, ZSRR, 198 F5
Baksuk, rz., ZSRR, 207 E10
Baktalórántháza, Węgry, 167 B13
Baktykaryn, rz., ZSRR, 207 H9
Baku, ZSRR, 193, 204 H15, 192 i15, 179 E5-6
Bakum, NRF, 101 F6
Bakumpai, Indonezja, 241 E4
Bakundi, Nigeria, 287 E16
Bakungan, Indonezja, 246 K3, 241 D1
Bakura, Nigeria, 286 C13
Bakurganj, Pakistan, 256 G5
Bakuriani, ZSRR, 203 G9
Bakury, ZSRR, 202 A5
Bakwanga, Kongo (Kinshasa), 291 D4
Bakyrly, ZSRR, 207 H9
Bäl, Szwecja, 122 E16
Bala, Kamerun, 287 E17
Bala, Kanada, 328 C15
Bala, Senegal, 285 B4
Bâlâ, Turcja, 265 C5, 143 E23
Bala, Wielka Brytania, 128 i8
Bala, Cerros de—, g., Boliwia, 357 EF7-8, 343 FG4
Bala Cynwyd, Stany Zjedn., 322 e6
Balabac, Filipiny, 241 C5
Balabac, w., Filipiny, 241 C5, 365 C3
Balabac Strait, cieśn., 241 C5
Bālābāgh, Afganistan, 262 D15
Balabalangan, Kepulauan—, arch., Indonezja, 241 E5
Balabalangan, Kepulauan—, arch., Indonezja, 241 F5
Balabanovo, ZSRR, 199 F8
Balabino, ZSRR, 196 F14
Balabio, Ile—, w., Nowa Kaledonia, 379 o15
Balachčin, ZSRR, 206 C10, 208 C20
Balachčino, ZSRR, 200 F21
Balachna, ZSRR, 200 E15, 188 H18
Balachta, ZSRR, 208 C21, 205 F14
Balachtison, gora—, g., ZSRR, 213 B2
Balacl, Rumunia, 169 i10
Bălăcița, Rumunia, 169 i7
Balad, Irak, 266 E11
Balad, Somalia, 275 H15
Balad Rūz, Irak, 266 F11
Balad'ok, ZSRR, 215 B7, 211 F12
Baladou, Puy de—, g., Francja, 138 g22
Baladžary, ZSRR, 193 s19
Bal'ago, ZSRR, 213 D10
Balagačči, ZSRR, 211 D10
Bālāgānj, Pakistan, 256 E6
Balagannoje, ZSRR, 212 E15
Bālāghāt, India, 253 i7, 249 D6
Bālāghāt Parvat, g., India, 252 B2-3, 249 E5
Balaguer, Hiszpania, 150 C12
Balaitous, g., Francja/Hiszpania, 137 J6
Balaj, ZSRR, 213 B2
Balaka, Malawi, 293 E6
Balaki, Gwinea, 285 C5
Balakirevo, ZSRR, 199 E10
Balaklava, Australia, 373 E2, 370 F7
Balaklava, ZSRR, 194 c11, 196 i12
Balakleja, ZSRR, 196 D15, 191 E9
Balakleja, ZSRR, 196 D10
Balakovo, ZSRR, 202 A8, 192 C14
Bal'amā, Jordania, 146 j8
Balama, Mozambik, 291 E7
Balambangan, w., Malezja, 241 C5
Bālāmurghāb, Afganistan, 262 D11, 249 A2
Bălan, Rumunia, 169 C7
Bălan, Rumunia, 170 D12
Balān, rz., India, 256 C1
Balanda, rz., ZSRR, 202 B5
Balandino, ZSRR, 213 B5
Bal'andkiik, rz., ZSRR, 210 F7
Balanga, Filipiny, 240d k12, 242 B6
Balao, Czad, 287 D19
Balao, Ekwador, 351 i3
Bālāpūr, India, 253 i5
Balas, rz., Etiopia, 279 E2, 275 F13
Bălășești, Rumunia, 170 E16
Balaštura, ZRA, 278 F4
Balašicha, ZSRR, 199 F9
Bālāsinor, India, 253 H3
Bal'asnoje, ZSRR, 196 D13
Balašov, ZSRR, 202 B4, 192 D12, 179 D5
Balassagyarmat, Węgry, 98 G16, 167 B7
Balástya, Węgry, 167 F9
Balat, Syria, 258 c14
Balāṭ, ZRA, 278 G2, 274 C11
Balat ovasi, równ., Turcja, 176 F20
Balaton, jez., Węgry, 168 gh7-10, 167 E3-5
Balatonakali, Węgry, 168 g9
Balatonaliga, Węgry, 168 g10
Balatonalmádi, Węgry, 168 i10, 167 D5
Balatonarács, Węgry, 168 g9
Balatonberény, Węgry, 168 h7
Balatonboglár, Węgry, 168 g8, 167 E4
Balatonbozsok, Węgry, 168 g10
Balatoncsicsó, Węgry, 168 g8
Balatonederics, Węgry, 168 g7
Balatonendréd, Węgry, 168 g9
Balatonfenyves, Węgry, 168 h7
Balatonfőkajár, Węgry, 168 i10
Balatonföldvár, Węgry, 168 g9
Balatonfüred, Węgry, 168 g9, 167 E4
Balatonfűzfő, Węgry, 168 i10, 167 D5
Balatongyörök, Węgry, 168 g7
Balatonhenye, Węgry, 168 g8
Balatoni-felvidék, wzg., Węgry, 168 fg8-9, 167 DE4
Balatonkenese, Węgry, 168 i10, 167 D5
Balatonkeresztúr, Węgry, 168 h7
Balatonkiliti, Węgry, 168 g10, 167 E5
Balatonielle, Węgry, 168 g8, 167 E4
Balatonmáriafürdő, Węgry, 168 h7
Balatonőszöd, Węgry, 168 g9
Balatonrendes, Węgry, 168 g8
Balatonszabadi, Węgry, 168 g10
Balatonszárszó, Węgry, 168 g9
Balatonszemes, Węgry, 168 g9
Balatonszentgyörgy, Węgry, 168 h7, 167 E3
Balatonszepezd, Węgry, 168 g8
Balatonszőllős, Węgry, 168 g9
Balatonudvari, Węgry, 168 g9
Balatonújlak, Węgry, 168 h7
Balatonvilágos, Węgry, 168 g10
Bălăușeri, Rumunia, 169 E10
Balavé, Górna Wolta, 286 C8
Balawa, Etiopia, 279 F6
Balažal, ZSRR, 208 F17
Balazote, Hiszpania, 150 F9
Balbieriškis, ZSRR, 197 H5
Balboa, Strefa Kanału Panamskiego, 340 c13, 351 C3, 339 F6
Balboa Heights, Strefa Kanału Panamskiego, 340 c13
Balbriggan — Baile Breagáin
Balbuna, Australia, 373 A6
Balc, Rumunia, 169 C6
Balcarce, Argentyna, 363 G5, 360 G3, 347 F6
Balcarce, Sierras de—, g., Argentyna, 363 G5
Bălcești, Rumunia, 169 H8
Balchaš (Balchasz), ZSRR, 208 G13, 209 e15, 179 E8
Balchaš, ozero— (Jezioro Balchasz), jez., ZSRR, 208 GH12-15, 209 e15-16, 183 E8
Balčik, Bułgaria, 173 C13
Balclutha, Nowa Zelandia, 375 H3
Bald Eagle Mountain, g., Stany Zjedn., 328 GH16-17
Bald Eagle Mountain, g., Stany Zjedn., 330 B3
Bald Head, przyl., Australia, 372 e4
Bald Hill, g., Stany Zjedn., 325 B2
Bald Hill, wzg., Australia, 372 C2
Bald Island, w., Australia, 372 e4
Bald Knob, Stany Zjedn., 318 H10
Bald Mountain, g., Stany Zjedn., 321 A2
Bald Mountain, g., Stany Zjedn., 330 C7
Bald Peak, g., Stany Zjedn., 325 B4
Balde, Argentyna, 359 D5
Baldegger See, jez., Szwajcaria, 158 b2, 157 B6
Baldeogarh, India, 255 H4
Baldersbrønde, Dania, 116 D1
Baldev, India, 255 E2
Baldhill Reservoir, zb., Stany Zjedn., 317 B7
Baldim, Brazylia, 364 C5
Baldissero Torinese, Włochy, 156 i11
Baldo, Monte—, g., Włochy, 157 E11
Baldone, ZSRR, 197 F6
Baldoyle, Irlandia, 127 a18
Baldur, India, 255 A3
Baldwin, Stany Zjedn., 314 J7
Baldwin, Stany Zjedn., 327 D2
Baldwin, Stany Zjedn., 327 E9, 313 D5
Baldwin Hills, g., Stany Zjedn., 326 C2
Baldwin Park, Stany Zjedn., 326 C5
Baldwinsville, Stany Zjedn., 329 E18
Baldwinville, Stany Zjedn., 320 C5
Baldy Peak, g., Stany Zjedn., 324 J9, 309 E5
Baldž gol, rz., Mongolia, 213 E11
Bal'džikan, ZSRR, 213 E11
Bale, Jugosławia, 162b a1
Bale, adm., Etiopia, 279 G5
Bale, g., Etiopia, 279 G5
Baleares, Islas— (Wyspy Balearskie), w., Hiszpania, 150 DE13-16, 141 DE7-9
Baleary — Baleares, Islas—
Baledou, Republika Środkowoafrykańska, 287 H19
Baleia, Ponta da—, przyl., Brazylia, 361 F7, 344 G10
Balej, ZSRR, 213 D14, 211 F9, 180 D12
Balen, Belgia, 113 B7
Băleni, Rumunia, 170 F16
Baler, Filipiny, 242 A6
Balerna, Szwajcaria, 158 h10
Balerno, Wielka Brytania, 132 b7
Baleshvara — Balsor
Balestrand, Norwegia, 121 A4
Balewka, rz., Polska, 93 d7
Balezino, ZSRR, 201 E3, 188 H23
Balfate, Honduras, 336 J16, 339 E4
Balfour, Kanada, 323 B5
Balfour, Wielka Brytania, Orkady, 127 d21
Balfour Downs, Australia, 369 D4
Balfour North, Republika Południowej Afryki, 290a B8
Balfron, Wielka Brytania, 132 a3
Bălgarene, Bułgaria, 173 C7
Bălgarevo, Bułgaria, 173 C13
Bălgarka, g., Bułgaria, 173 D9
Bălgarovo, Bułgaria, 173 D11
Bălgarsko Slivovo, Bułgaria, 173 B7
Balgazin, ZSRR, 213 D3
Balgo Hill Mission, Australia, 369 D5
Balgriffin, Irlandia, 127 a17
Balhāf, Federacja Arabii Południowej, 257 G6
Balho, Somali Francuskie, 279 D6
Bali, Kamerun, 287 G16
Bali, adm., Indonezja, 240d o20
Bali, Laut— (Morze Balijskie), m., 241 F4-5
Bali, Pulau—, w., Indonezja, 240d o20, 241 F4-5
Bali, Selat—, cieśn., Indonezja, 240d o20, 241 F4-5
Bali Trough (Rów Balijski), podwodn., 369 AB2-3
Bāliāpal, India, 256 H2
Balibao, Chiny, 233 C7
Balice, Polska, 90 D13
Balice, Polska, 91 l24, 94 m16, 90 E11
Balige, Indonezja, 246 K4, 241 D1
Baligród, Polska, 90 G16, 82 G22
Bāligudā, India, 254 i8
Balijski, Rów—, podwodn., 241 FG4-5 → Bali Trough
Balijskie, Morze — Bali, Laut—
Balik gölü, jez., Turcja, 203 G2
Balıkesir, miasto, adm., Turcja, 176 D20, 265 C2, 143 E20
Balikpapan, Indonezja, 241 E5
Balikpapan, Gunung—, g., Indonezja, 241 E5
Balimbing, Filipiny, 242 C5
Balin, Chiny, 233 A5
Balin, ZSRR, 195 E5
Baling, Malezja, 246 J5
Balingen, NRF, 107 G7, 81 H8
Balinka, Węgry, 167 D5
Balinqiao, Chiny, 233 D3
Balintang Channel, cieśn., 224 GH11
Bālipārā, India, 254 F13
Baliza, Brazylia, 344 G7
Balizhuang, Chiny, 234 a1
Balizhuang, Chiny, 234 b2
Balje, NRF, 109 C4
Balk, Etiopia, 279 E2
Balk, Holandia, 114 C7
Balkány, Węgry, 167 C12
Balkany, ZSRR, 201 i9, 207 D5
Balkašino, ZSRR, 207 D10, 209 d14
Balkh — Wazīrābād
Balki, ZSRR, 196 F13
Balkiraz, Turcja, 258 a12
Balksee, jez., NRF, 109 D3-4, 101 D8
Balla Balla, Australia, 369 D3
Balla Balla, Rodezja, 293 H3
Balla Mudana, Etiopia, 279 G5
Ballabgarh, India, 255 D2
Ballachulish, Wielka Brytania, 127 E6
Balladonia, Australia, 372 d6, 369 F4
Ballaganach, ZSRR, 211 E9
Ballāh, El—, ZRA, 278 B5
Ballaigues, Szwajcaria, 160 d17
Ballainvilliers, Francja, 140 c2
Ballale, Etiopia, 279 H4
Ballangen, Norwegia, 123 e10
Ballangen, fiord, Norwegia, 123 e10
Ballangs, Norwegia, 123 e9
Ballantrae, Wielka Brytania, 127 F7
Ballantyne Strait, cieśn., Kanada, 303 C17-18
Ballao-Villasalto, Włochy, 152 Górnictwo
Ballarat, Australia, 373 F4, 370 G8
Ballard, Lake—, jez., Australia, 372 b5, 369 E4
Ballari — Bellary
Ballās, El—, ZRA, 278 F5
Ballater, Wielka Brytania, 127 D8
Ballé, Mali, 285 B6, 273 E4
Ballena, Punta—, przyl., Chile, 358 K6
Ballenas, Bahía—, zat., Meksyk, 335 D3
Ballenas, Canal de—, cieśn., Meksyk, 335 C3
Ballengarra, Australia, 373 C9
Ballens, Szwajcaria, 160 d17
Ballenstedt, NRD, 102 H12, 81 E11
Balleny, Wyspy—, w., Antarktyka, 66 13, 377 023, 34 P34
Balleroy, Francja, 134 F11
Ballerup, Dania, 116 C2
Balli, Turcja, 176 C20
Balli Megalli, źr., Etiopia, 275 G15
Ballīā, India, 255 G9, 254 G9
Ballina, Australia, 373 B9, 370 E10
Ballina (Irlandia) — Béal Átha an Fheodha
Ballinasloe — Béal Átha na Sluagh
Ballinger, Stany Zjedn., 318 J6
Ballon, Francja, 134 H13
Ballon d' Alsace, g., Francja, 138 E13
Ballon de Guebwiller, g., Francja, 138 E14
Ballona Creek, rz., Stany Zjedn., 326 C2
Ballone, Poggio—, g., Włochy, 153 F5
Ballstädt, NRD, 102 i11
Ballston Spa, Stany Zjedn., 320 C2, 329 F21
Ballwil, Szwajcaria, 158 b2
Bālly, India, 254 f21, 256 G3, 254 H11
Bally, Stany Zjedn., 319 B5
Ballybaden, Irlandia, 127 b17
Ballybrack, Irlandia, 127 b18
Ballycastle, Wielka Brytania, 127 F5
Ballyclare, Wielka Brytania, 127 G5
Ballyfermot, Irlandia, 127 a16
Bāllygunge, India, 254 f21
Ballymena, Wielka Brytania, 127 G5
Ballymoney, Wielka Brytania, 127 F5
Ballynahinch, Wielka Brytania, 128 G6
Ballyshannon — Béal Átha Seanaigh
Balma, Włochy, 157 E6, 153 C3
Balmaceda, Chile, 348 H3
Balmaha, Wielka Brytania, 132 a2
Balmain, Australia, 372 j12
Balmat, Stany Zjedn., 311 Górnictwo
Balmaz, Rocher de la—, g., Francja, 160 g18
Balmazújváros, Węgry, 167 C11
Balme, Włochy, 157 F4
Balme, Col de—, przeł., Francja/Szwajcaria, 160 i19
Balme-de-Sillingy, La—, Francja, 160 g16, 157 E2
Balmoral, Australia, 373 F3
Balmorhea, Stany Zjedn., 318 J4
Balmville, Stany Zjedn., 320 E1, 329 G20
Balnearia, Argentyna, 360 D1
Balneario Claromecó, Argentyna, 363 H3
Balneario Monte Hermoso, Argentyna, 363 H2
Balneario Océano, Argentyna, 363 H3
Balneario Orense, Argentyna, 363 H4
Balod, India, 253 i7
Balonne River, rz., Australia, 373 B7 370 E9
Balotaszállás, Węgry, 167 F8
Balotești, Rumunia, 170 a24
Balotra, India, 253 G3, 249 C4
Baloumbo, reg., Gabon, 291 C2
Balovale, Zambia, 291 E4
Baloži, ZSRR, 197 F6
Balpunga, Australia, 373 D3
Balqā', Al—, (2), adm., Jordania, 265 G6
Balrāmpur, India, 255 E7, 253 F8
Balranald, Australia, 373 E4, 370 F8
Balș, Rumunia, 169 i9
Balsa, Argentyna, 363 D2
Balsād, India, 253 i3, 249 D4
Balsam Lake, Stany Zjedn., 327 C2
Balsam Lake, jez., Kanada, 328 D16
Balsapuerto, Peru, 357 A3, 343 E2
Balsas, Brazylia, 344 E8
Balsas, Peru, 357 B2
Balsas, Las—, Meksyk, 336 H9
Balsas, Río—, rz., Brazylia, 344 E8
Balsas, Río—, rz., Meksyk, 336 H9
Balsas, Rio das—, rz., Brazylia, 361 C3
Balsfjord, Norwegia, 118 B23
Balsfjord, fiord, Norwegia, 118 B23
Balsnes, Norwegia, 123 e10
Balsor [Baleshvara], India, 256 H1, 254 i10, 249 D7
Bālsta, Szwecja, 122 C15
Balsthal, Szwajcaria, 157 B5
Balta, ZSRR, 195 F8, 191 F5
Balta-Albă, Rumunia, 170 G15
Baltaj, ZSRR, 202 A7, 192 C14
Baltaly, ZSRR, 207 E9
Baltanás, Hiszpania, 149 C7
Baltasi, ZSRR, 200 E22
Baltasound, Wielka Brytania, Szetlandy, 127 A11
Bălțătești, Rumunia, 170 C13
Bălțați, Rumunia, 170 C15
Baltenswil, Szwajcaria, 158 a3
Balterswil, Szwajcaria, 158 a4
Bălțești, Rumunia, 170 G13
Baltijsk, ZSRR, 197 H1, 187 i6
Baltijskaja gr'ada (Pojezierza Bałtyckie), poj., Europa, 183 D2-3
Baltijsko-Ladožskij ustup → Glint
Baltijskoje more (Morze Bałtyckie), m., 183 D2-3
Baltīm, ZRA, 278 A4, 265 G4, 143 i22
Baltimore, Stany Zjedn., 319 D3, 332 B5, 313 F9, 310 D11
Baltimore, Stany Zjedn., 328 i12
Baltit, Pakistan, 253 A4, 249 A4
Baltoii-Vokè, ZSRR, 197 H7
Baltra, Isla—, w., Ekwador, Galapagos, 358 c12-13
Baltrum, w., NRF, 101 D4
Baltupiai, ZSRR, 193 o15
Balu, Chiny, 254 F13
Baluarte, Filipiny, 240d k13
Balūchestān wa Sīstān, adm., Iran, 262 GH9-10
Balūchistān (Beludżystan), reg., Iran, Pakistan, 262 GH10-14, 249 BC2-3
Ba'lūk, Sudan, 279 B2
Bālūmāth, India, 254 H9
Balumbal, Etiopia, 279 F7
Bālurghāt, India, 256 D3, 254 G11, 250 C7
Balvan, Bułgaria, 173 C7
Bálványos, Węgry, 168 g9
Balve, NRF, 110 c8
Balver Wald, g., NRF, 110 c8
Balvi, ZSRR, 197 E9
Balya, Turcja, 176 D20, 265 C2
Balyanā, El—, ZRA, 278 F4, 274 C12
Balychta, ZSRR, 213 B8
Balygyčan, ZSRR, 212 D16
Balygyčan, rz., ZSRR, 212 D16
Balykča, ZSRR, 208 E19, 205 G13
Balykči, ZSRR, 206 e17
Balykly, ZSRR, 201 i5
Balyksa, ZSRR, 206 D10, 208 D20, 205 G13
Balykši, ZSRR, 192 F16
Balyktyg-Chem, rz., ZSRR, 213 D4
Balyktyg-Somon, ZSRR, 213 D4
Balzar, Ekwador, 351 H3
Balamutowo, Polska, 93 l21-22
Bałchasz (miasto, ZSRR) — Balchaš
Bałchasz, Jezioro — Balchaš, ozero—
Bałdowo, Polska, 93 d5
Bałkan, Góry — Stara planina
Bałkański, Półwysep—, ptw., Europa, 71 G11-13, 142-143
Bałtów, Polska, 90 C15
Bałtyckie, Morze—, m., 118 Fi21-24 — Baltijskoje more; Östersjön; Østersøen; Ostsee
Bałtyckie, Pojezierze—, poj., Europa, 71 DE9-14
Bałuty, Polska, 91 e6
Bām, Iran, 261 C8
Bam, Iran, 261 G9
Bam, Republika Środkowoafrykańska, 287 G18
Bam, w., Nowa Gwinea Australijska, 379 s24
Bam Posht, Kūh-e—, g., Iran, 262 H11
Bama, Nigeria, 287 D17
Bamako, miasto, adm., Mali, 285 C7, 273 F4
Bamba, Mali, 286 A10, 273 E5
Bambalouga, Gwinea, 285 D5
Bambalapitiīya, Cejlon, 252 b8
Bambamarca, Peru, 357 B2
Bambang, Filipiny, 240d j13
Bambari, Republika Środkowoafrykańska, 274 G10
Bambatana, Wyspy Salomona, 380 q22
Bambel, Indonezja, 246 K3
Bamber Bridge, Wielka Brytania, 131 B3
Bamberg, NRF, 108 D11, 81 G10
Bamberg, Stany Zjedn., 314 i7
Bambey, Senegal, 285 B2
Bambili, Kongo (Kinshasa), 291 B5
Bambio, Republika Środkowoafrykańska, 287 H19
Bamboesbaai, zat., Republika Południowej Afryki, 290a D2-3
Bamboi, Ghana, 286 E9
Bambouk, reg., Mali, 285 BC5, 273 F3
Bamboute, Monts—, g., Kamerun, 287 G15-16
Bambu Khān, Pakistan, 258 i21
Bambuí, Brazylia, 364 D3, 362 H4, 347 BC8
Bamenda, Kamerun, 287 G16
Bamenda, reg., Kamerun, 287 F16
Bamfield, Kanada, 323 B1
Bamford, Wielka Brytania, 131 C7
Bami, ZSRR, 261 B8
Bāmiān, fiz., Afganistan, 262 D13
Bamiancheng, Chiny, 233 D6
Bamiansanzhao, Chiny, 233 C5
Bamiléké, adm., Kamerun, 287 G16
Bamingui, Republika Środkowoafrykańska, 274 G10
Bamingui, rz., Republika Środkowoafrykańska, 274 G9-10
Bamingui, Parc national de la—, rez., Republika Środkowoafrykańska, 274 G9-10
Bamkin, Kamerun, 287 F16
Bāmna, Pakistan, 256 G5
Bāmor, India, 255 H3
Bámori, Meksyk, 335 B3
Bamoun, adm., Kamerun, 287 G16
Bampton, Wielka Brytania, 133 A9
Bampton, Wielka Brytania, 133 C6
Bampu, Sungai—, rz., Indonezja, 246 K4
Bampūr, Iran, 262 H10
Bampūr, rz., Iran, 262 H9
Bamu, rz., Papua, 379 t24
Bamuhu, jez., Chiny, 256 A4, 254 E11
Bān, rz., India, 255 C3
Ban Ai, Syjam, 245 C4
Ban Ai Nalai, Syjam, 245 C5
Ban Ban, Laos, 245 C6
Ban Bang Hin, Syjam, 245 G4
Ban Bang Hin, Syjam, 246 H4
Ban Bang Pho, Syjam, 246 H4
Ban Betong, Syjam, 246 J5
Ban Bua Yai, Syjam, 245 E6
Ban Bung Sai, Laos, 245 E8
Ban Chakkrarat, Syjam, 245 E6
Ban Chang Khoeng, Syjam, 245 C4
Ban Chawang, Syjam, 246 H4
Ban Chiang Dao, Syjam, 245 C4
Ban Choho, Syjam, 245 E6
Ban Chonnabot, Syjam, 245 D6
Ban Chum Phae, Syjam, 245 D6
Ban Chumphonburi, Syjam, 245 E6
Ban Don, Ao—, zat., Syjam, 246 H4
Ban Don Yang, Syjam, 246 G4
Ban Hat Yai, Syjam, 246 i5
Ban Hin Heup, Laos, 245 C6
Ban Hua Hin, Syjam, 245 F4
Ban Hua Sai, Syjam, 246 H5
Ban Kadon, Syjam, 245 E7
Ban Kantang, Syjam, 246 i4
Ban Khai, Syjam, 245 F5
Ban Kham Khi Lang, Syjam, 245 D6
Ban Khao Yoi, Syjam, 245 F4
Ban Khlong Kua, Syjam, 246 i5
Ban Khok Kloi, Syjam, 246 H4
Ban Khun Yuam, Syjam, 245 C3
Ban Ko Kha, Syjam, 245 C4
Ban Krat, Syjam, 245 E6
Ban Kul Nua, Syjam, 245 F4
Ban Kut Kaen, Syjam, 245 D6
Ban Le Kathe, Syjam, 245 E4
Ban Len, Syjam, 245 E5
Ban Mae La Luang, Syjam, 245 C3
Ban Mae Mo, Syjam, 245 C4
Ban Mae Ramat, Syjam, 245 D4
Ban Mae Sariang, Syjam, 245 C3
Ban Mae Sot, Syjam, 245 D4
Ban Mae Suai, Syjam, 245 C4
Ban Mae Thalop, Syjam, 245 C4
Ban Muang, Syjam, 245 C5
Ban Nakhon Sawan, Syjam, 245 D5
Ban Na Klang, Syjam, 245 D5
Ban Na Kon, Syjam, 245 C5
Ban Na Le, Laos, 245 C5
Ban Na Luông, Laos, 245 D7
Ban Na Mai, Syjam, 245 D6
Ban Na Ngai, Syjam, 245 D6
Ban Na Phao, Laos, 245 D7
Ban Noi, Syjam, 245 D3
Ban Nok Mao, Syjam, 245 D7
Ban Nong Khong, Syjam, 246 G4
Ban Nong Pong Khong, Syjam, 245 E4
Ban Pak Bara, Syjam, 246 i4
Ban Pak Bong, Syjam, 245 C4
Ban Pak Chan, Syjam, 246 G4
Ban Pak Khlong, Syjam, 245 F4
Ban Pak Nam, Syjam, 246 G4
Ban Pak Phanang, Syjam, 246 H5
Ban Pakphayun, Syjam, 246 i5
Ban Pak Thop, Laos, 245 C5
Ban Phai, Syjam, 245 D6
Ban Phak Pang, Syjam, 245 D5
Ban Phan Hin, Syjam, 246 H4
Ban Pha Pang, Syjam, 245 D4
Ban Phot, Syjam, 245 E5
Ban Phran Katai, Syjam, 245 D4
Ban Phrom Phiram, Syjam, 245 D5
Ban Phutthaisong, Syjam, 245 E6
Ban Phya Lat, Laos, 245 B6
Ban Poulā, Kambodża, 245 F8
Ban Prakhon Chai, Syjam, 245 E6
Ban Pua, Syjam, 245 C5
Ban Ron Phibun, Syjam, 246 H4
Ban Saen To, Syjam, 245 D4
Ban Sa Kaeo, Syjam, 245 F6
Ban Saraphi, Syjam, 245 C4
Ban Sattahip, Syjam, 245 F5
Ban Sawi, Syjam, 246 G4
Ban Se Mat, Kambodża, 245 F8
Ban Sichon, Syjam, 246 H4
Ban Si Racha, Syjam, 245 F5
Ban Sop Huai Hai, Syjam, 245 C4
Ban Sop Prap, Syjam, 245 D4
Ban Sum Sui, Syjam, 245 E4
Ban Sut Ta, Syjam, 245 D4
Ban Ta Khli, Syjam, 245 E5
Ban Takua Pa, Syjam, 246 H4
Ban Tanyong Mat, Syjam, 246 i5
Ban Ta Ruang, Syjam, 245 F6
Ban Thai Muang, Syjam, 246 H4
Ban Tha Kham, Syjam, 246 H4
Ban Tha Li, Syjam, 245 D5
Ban Tha Ling Lom, Syjam, 245 F4
Ban Thap Phung, Syjam, 245 E4
Ban Thap Sakae, Syjam, 246 G4
Ban Tha Sala, Syjam, 246 H4
Ban Tha Song Yang, Syjam, 245 D3
Ban That Phanom, Syjam, 245 D7
Ban Tha Uthen, Syjam, 245 D7
Ban Thepha, Syjam, 246 i5
Ban Tioba, Kambodża, 245 F8
Ban Waeng, Syjam, 245 D6
Ban Wang Saphung, Syjam, 245 D5
Ban Warin, Syjam, 245 E7
Ban Watthana Nakhon, Syjam, 245 F6
Ban Yang Yong, Syjam, 245 F4
Bân Yên Nhân, Demokratyczna Republika Wietnamu, 245 B8
Bana, Malawi, 293 D6
Baña Buey, Kuba, 338 b8
Baña, Punta de la—, przyl., Hiszpania, 150 D12
Banackie, Góry — Banatului, Munții—
Banāder va Jazāyer-e Baḥr-e 'Omān, adm., Iran, 261 H6-8
Banāder va Jazāyer-e Khalīj-e Fārs, adm., Iran, 261 G5-6
Bañado de Rocha, Urugwaj, 363 A8
Banāī, reg., India, 254 i9
Banāīgarh, India, 254 i9
Banalia, Kongo (Kinshasa), 291 B5
Banam, Kambodża, 246 G7
Banamba, Mali, 285 C7
Banān, Kūh-e—, g., Iran, 261 F8
Banana, Australia, 370 D10
Banana, Kongo (Kinshasa), 291 D2
Banana Islands, w., Sierra Leone, 285 E4
Bananal, Brazylia, 364 F4
Bananal, Ilha do—, w., Brazylia, 344 F7
Bananfara, Gwinea, 285 D6
Bananga, India, Nikobary, 246 i1
Banankoro, Gwinea, 285 E6
Bānār, rz., Pakistan, 256 E5
Banaripārā, Pakistan, 256 G5, 254 H12
Banās, rz., India, 253 F5, 249 C5
Banās, rz., India, 253 GH2, 249 D4
Banās, rz., India, 253 H7
Banās Kāṅthā, reg., India, 253 G2-3
Banās, Ra's—, przyl., ZRA, 275 D13
Banassac, Francja, 137 H10
Banat, reg., Jugosławia, Rumunia, 163 CD9-10, 142 B17
Banat, Regiunea—, adm., Rumunia, 169 F3-5
Banath, źr., Arabia Saudyjska, 261 i5
Banatski Karlovac, Jugosławia, 169 G3
Banatsko (Banatsko *) Arandjelovo, Jugosławia, 167 F9
Banatsko Novo Selo, Jugosławia, 169 H2
Banatului, Munții— (Góry Banackie), g., Rumunia, 169 GH5, 142 B17-18
Banaz, Turcja, 176 E22, 265 C3
Banaz, rz., Turcja, 176 E22
Banbishan, Chiny, 231 B5
Banbridge, Wielka Brytania, 128 G5
Banbury, Wielka Brytania, 128 i10
Banc du Geyser, w., Komory, 292 h17
Bancannia, Lake—, jez., Australia, 373 C3-4
Banchengcun, Chiny, 231 C3
Banchory, Wielka Brytania, 127 D9
Banco Chinchorro, w., Meksyk, 339 D4
Banco, El—, Kolumbia, 351 C6
Bancoran, Filipiny, 241 C5
Bancroft, Kanada, 328 C17, 313 C9
Bancroft, Stany Zjedn., 328 F10
Bancroft, Zambia, 293 D2, 291 E5
Band, Rumunia, 169 D9
Band-i Amīr, rz., Afganistan, 262 D13
Bāndā, India, 255 G5, 253 G7, 249 C6
Bāndā, India, 253 G6
Banda Banda, Mount—, g., Australia, 373 C9
Banda di Fuori, reg., Francja, Korsyka, 137 ab16-17
Banda Elat, Indonezja, 242 F8
Bānda-i-Sāzin, Pakistan, 253 B3
Banda, Kepulauan—, arch., Indonezja, 242 E7-8
Banda, La—, Argentyna, 359 A6, 347 D5
Banda, Laut— (Morze Banda), m., Indonezja, 242 F7
Banda Nkwanta, Ghana, 286 E9
Banda, Punta—, przyl., Meksyk, 335 B1
Bandahara, Gunung—, g., Indonezja, 246 K3
Bandai-san, g., Japonia, 238 B13
Bandak, jez., Norwegia, 121 C6
Bandama, rz., Wybrzeże Kości Słoniowej, 286 G8
Bandama Blanc, rz., Wybrzeże Kości Słoniowej, 286 E8
Bandama Rouge — Marahoué
Bandān, Iran, 262 F10
Bandar, Afganistan, 262 D12
Bandar, Mozambik, 293 F6
Bandar (India) — Machilipatnam
Bandar 'Abbās, Iran, 261 H8
Bandar-e Chārak, Iran, 261 H7
Bandar-e Deylam, Iran, 261 F5
Bandar-e Gaz, Iran, 261 C6
Bandar-e Lengeh, Iran, 261 H7
Bandar-e Māqām, Iran, 261 H6
Bandar-e Ma'shūr, Iran, 261 F4
Bandar-e Pahlavi, Iran, 261 C4
Bandar-e Rīg, Iran, 261 G5
Bandar-e Shāh, Iran, 261 C7
Bandar-e Shāhpūr, Iran, 261 F4
Bandar Maharani — Muar
Bandar Penggaram — Batu Pahat
Bandar Rompin, Malezja, 246 K6
Bandarpūnch, g., India, 255 A3, 253 D6
Bandarwās, India, 255 H2
Bandawe, Malawi, 293 C6
Bande, Belgia, 113 D7
Bande, Hiszpania, 149 B4
Bandé, Niger, 287 C15
Bandeira, Pico da—, g., Brazylia, 361 H6, 347 C9
Bandeirante, Brazylia, 344 F7
Bandeko, Kongo (Brazzaville), 287 i19
Bandera, Argentyna, 360 C1, 347 D5
Banderaló, Argentyna, 360 F1
Banderas, Bahía de—, zat., Meksyk, 335 G7
Bandholm, Dania, 102 B12
Bāndī, rz., India, 253 F4
Bāndī, rz., India, 253 G3
Bandia, rz., India, 252 B5
Bandiagara, Mali, 286 B9, 273 F5
Bandiagara, fiz., Mali, 286 B9, 273 F5
Bandingtuoluogai, Chiny, 223 C7
Bandipura, India, 252 F3
Bandırma, Turcja, 176 C20, 265 B2, 143 D20
Bandırma körfezi, zat., Turcja, 176 C20-21
Bandja, Republika Środkowoafrykańska, 287 H18
Bandjar, Indonezja, 240d n17
Bandjarmasin, Indonezja, 241 E4
Bandjarnegara, Indonezja, 240d n17
Bandjulmati, Indonezja, 240d n20
Bandō, Japonia, 240b F4
Bandon, Stany Zjedn., 323 E1
Bandon (Irlandia) — Droichead na Banndan
Bandongoué, Kamerun, 287 G18
B'andovan, ZSRR, 204 i15, 192 J15
Bandua, Mozambik, 293 G6
Banduān, India, 256 G1
Bandula, Mozambik, 293 G5
Bandundu (Banningville*), Kongo (Kinshasa), 291 C3
Bandung, Indonezja, 240d n16, 241 F3
Bandung, Indonezja, 246 L6
Banduo, Chiny, 254 F13
Bandza, ZSRR, 194 G8
Bané, Górna Wolta, 286 B9
Bănească, Rumunia, 170 i13
Bănească, Rumunia, 170 i16
Bănească, Rumunia, 170 c27
Bāneh, Iran, 261 D2
Banes, Kuba, 338 C6, 340 C7
Bañeza, La—, Hiszpania, 149 B6
Banff, Kanada, 323 A6, 304 H17
Banff, miasto, adm., Wielka Brytania, 127 D9
Banff National Park, rez., Kanada, 323 A5-6
Banfield, Argentyna, 348 h17
Banfora, Górna Wolta, 286 D8
Bang Fai, Sé—, rz., Laos, 245 D7
Bang Hieng, Sé—, rz., Laos, 245 D7
Bang Lamung, Syjam, 245 F5
Bang Mun Nak, Syjam, 245 D5
Bang Pakong, Mae Nam—, rz., Syjam, 245 F5-6
Bang Saphan, Syjam, 246 G4
Banga, Czad, 287 E19
Banga, Nigeria, 286 C14
Banga, Republika Środkowoafrykańska, 287 G19
Banga, ZRA, 278 F4
Baṅgadeniya, Cejlon, 252 H4
Bāṅgaduni, w., India, 256 H3-4, 254 i11
Bāṅgāl ki Khāḍī (Zatoka Bengalska), zat., 256 H3-5, 252 DF5-6, 249 EF6-8
Bangāli, rz. Pakistan, 256 E4
Baṅgalore — Beṅgalur
Baṅgānapalli, India, 252 D4
Bangangā, rz., India, 253 F5
Banganté, Kamerun, 287 G16
Bangaon, India, 256 F3, 254 H11
Bāṅgarmau, India, 255 F5
Baṅgārpeṭā, India, 252 E4
Bangassou, Republika Środkowoafrykańska, 274 H10
Bangeluo, Chiny, 223 E5
Bangeta, Mount—, g., Nowa Gwinea Australijska, 379 t25
Banggai, Kepulauan—, arch., Indonezja, 242 E6

Baranovka, ZSRR, 195 C6, 191 D4
Baranovka, ZSRR, 200 B23
Baranovka, ZSRR, 206 F3
Baranovka, ZSRR, 206 B6
Baranowa, Wyspa → Baranof Island
Baranowicze → Baranoviči
Baranowo, Polska, 86 E16
Baranowo, Polska, 93 I18
Baranów, Polska, 89 C8
Baranów, Polska, 90 B16
Baranów Sandomierski, Polska, 90 D14, 82 F21
Baranówek, Polska, 92 I12
Baranówka, Polska, 92 x27
Barany, ZSRR, 197 E11
Barany, ZSRR, 200 D24
Baranya, adm., Węgry, 167 F4-6
Baranya, rz., Węgry, 167 F5
Baranyai-dombság, wzg., Węgry, 167 FG5-6
Baranzate, Włochy, 156 d4
Barão de Cocais, Brazylia, 364 C5, 362 G5
Barão de Grajaú, Brazylia, 344 E9
Barão de Juparanã, Brazylia, 364 F5
Barão de Melgaço, Brazylia, 344 G6
Baraolt, Rumunia, 170 E12
Baraot, India, 255 C2, 253 E5
Baraque-de-Fraiture, Belgia, 113 D8
Bārāsat, India, 256 G3
Baraševo, ZSRR, 200 G14
Baraši, ZSRR, 195 C7
Barassoli, Etiopia, 279 D6, 275 F14
Barat Daja, Kepulauan—, arch., Indonezja, 242 F7
Bārātala, cieśn., India, 256 H3
Barataria, Stany Zjedn., 331 I9
Barataria Bay, zat., Stany Zjedn., 331 g10
Barataria, Bayou—, rz., Stany Zjedn., 331 I9
Barataria Pass, cieśn., Stany Zjedn., 331 g10
Barate, Indonezja, 242 F6
Bar'atino, ZSRR, 199 G6
Barauaná, Serra—, g., Brazylia, 352 FG12
Baraunas, Brazylia, 361 D6
Braunda, India, 255 G5
Barbaça, Serra da—, g., Brazylia, 364 B2
Barbacena, Brazylia, 364 E5, 362 H5, 347 C9
Barbacena, Brazylia, 353 i16
Barbacoas, Kolumbia, 351 G3
Barbacoas, Wenezuela, 352 C9
Barbacoas, Bahía de—, zat., Kolumbia, 351 BC4-5
Barbado, Río—, rz., Brazylia, 344 E7
Barbados, w., polit., 340 E10-11, 33-34 H12 (7)
Barbagia, reg., Włochy, Sardynia, 154 Hi4
Barbaiana, Włochy, 156 d4
Barban, Jugosławia, 162b a2
Barbaro, Monte—, g., Włochy, 156 j13
Barbaros, Turcja, 176 C20, 265 B2
Barbas, Cabo—, przyl., Sahara Hiszpańska, 273 D2
Barbaši, ZSRR, 197 E10
Barbastro, Hiszpania, 150 B12
Barbate, Hiszpania, 149 H6, 141 F4
Bărbătești, Rumunia, 169 H8
Barbattā, Nepal, 255 D5
Barber, Stany Zjedn., 312 Przemysł ciężki I
Barber City, Stany Zjedn., 326 E4
Barberine, Szwajcaria, 161 Górnictwo
Barberine, Lac de—, jez., Szwajcaria, 160 f19
Barbers Point, przyl., Stany Zjedn., Hawaje, 380 h9
Barberton, Republika Południowej Afryki, 290a A9, 292 H6
Barberton, Stany Zjedn., 328 G13, 313 E7
Barbezieux, Francja, 137 G6
Barbiano, Włochy, 157 C13
Barbier, Puy du—, g., Francja, 138 g22
Bārbighā, India, 255 G10
Barbonne-Fayel, Francja, 113 G4
Barbosa, Kolumbia, 351 DE6
Barbour, Stany Zjedn., 311 Górnictwo
Barboursville, Stany Zjedn., 332 C3
Barbourville, Stany Zjedn., 313 G5
Bărbovka, Bułgaria, 173 C7
Barbuda, w., Antigua, Mate Antyle, 340 D10
Barby, NRD, 102 H13
Barca, Czechosłowacja, 98 F20
Barca, La—, Meksyk, 336 G8
Barčadiv, ZSRR, 210 F7
Barcaldine, Australia, 370 D9
Barcarena, Brazylia, 353 H18, 344 D8
Barcarrota, Hiszpania, 149 F5
Barcea, Rumunia, 170 F15
Barcellona Pozzo di Gotto, Włochy, 145 k14, 154 J10, 142 E14
Barcelona, miasto, adm., Hiszpania, 141, 150 C14, 141 D8
Barcelona, Wenezuela, 352 B10
Barceloneta, Hiszpania, 141 a29
Barcelonnette, Francja, 138 H13
Barcelos, Brazylia, 352 H11, 343 D5
Barcelos, Portugalia, 149 C3
Barchatcha, ZSRR, 200 D17
Barchel, NRF, 109 E4
Barciany, Polska, 86 C16
Barcice, Polska, 94 d8
Barcin, Polska, 85 F9, 82 D17
Barcino, Polska, 85 C7
Barclay, Stany Zjedn., 319 D5
Barclay Bugt, zat., Grenlandia, 299 E21
Barco, Stany Zjedn., 332 E6
Barco de Ávila, El—, Hiszpania, 149 D6
Barco de Valdeorras, El—, Hiszpania, 149 B5
Barcoo Creek → Cooper's Creek
Barcoo River, rz., Australia, 370 DE8
Barcroft, Lake—, jez., Stany Zjedn., 314 b16
Barcs, Węgry, 167 G3
Barczewko, Polska, 86 D15
Barczewo, Polska, 86 D15, 82 C20
Barda, ZSRR, 204 H13, 192 i14
Barda, ZSRR, 201 F5
Barda, rz., ZSRR, 201 E7
Barda del Medio, Argentyna, 359 G4, 348 F4
Bardāh, India, 255 G7
Bardaï, Czad, 274 D9
Bărdarski geran, Bułgaria, 173 B4
Bardas Blancas, Argentyna, 359 E4, 347 F4
Bardawīl, Sabkhat el—, lag., ZRA, 278 A6, 265 G5
Bardejov, Czechosłowacja, 98 E20
Bardello, Włochy, 158 h8
Bárdenas, Las—, reg., Hiszpania, 150 B10
Bardera, Somalia, 275 H14
Bardewisch, NRF, 109 F2
Bárdharbunga, g., Islandia, 124 D9
Bardhastrandarsýsla, adm., Islandia, 124 C3-5
Bardīya, El—, Libia, 143 i19, 274 B10
Bardiz, Turcja, 203 H8
Bardja, Liban, 146 g6
Bardo, Polska, 92 q20, 89 D5, 82 F16
Bardo, Polska, 94 k13
Bardo [Le Bardo], Tunezja, 275 f22
Bardoc, Australia, 372 c5, 369 F4
Bārdolī, India, 253 i3
Bardonecchia, Włochy, 153 C1
Bardowiek, NRF, 101 E10
Bardsey Island, w., Wielka Brytania, 128 i7
Bardstown, Stany Zjedn., 313 G5
Bárdudvarnok, Węgry, 167 F4
Bardula, India, 253 i8
Bardwell, Stany Zjedn., 318 G11
Bardy, Polska, 93 f10
Bardymskij chrebet, g., ZSRR, 201 F9
Bardzkie, Góry—, g., Polska, 92 qr20-21, 89 DE5
Baré, Kamerun, 287 G15
Barebe, Nigeria, 287 F16
Barei, Wādī—, rz., Sudan, 274 F10
Bareilly → Barelī
Bareites, Port de—, przel., Andora/Francja, 138 j25
Barelī [Bareilly], India, 255 D4, 253 E6, 249 C5
Barelī, India, 253 H6
Barendrecht, Holandia, 115 i11
Barengapārā, India, 256 D5
Bärenklau, NRD, 102 H19
Bärenstein, NRD, 99 b5
Bärenstein, NRD, 99 f10
Bärenthal, Austria, 162a m17
Barentin, Francja, 134 E14, 137 C7
Barenton, Francja, 134 G11
Barenton-sur-Serre, Francja, 113 E4
Barentsa, Morze—, m., 67 13-17 → Barentsevo more; Barentshavet
Barentsa, Wyspa → Barentsøya
Barentsburg, Svalbard, 70 b6, 64 C27
Barentsevo more (Morze Barentsa), m., 183 B3-6
Barentshavet (Morze Barentsa), m., 70 c10-13
Barentsøya (Wyspa Barentsa), w., Svalbard, 70 b10-11, 64 C29-30
Barentu, Etiopia, 279 C3, 275 E13
Bärenwalde, NRD, 99 b3
Bäretswil, Szwajcaria, 158 a4
Barfak, Afganistan, 262 D14
Barfleur, Francja, 133 E10, 137 C5
Barfleur, Pointe de—, przyl., Francja, 133 E10, 137 C5
Barga, Włochy, 153 D5
Bargagli, Włochy, 156 f9
Bargal, Somalia, 275 F16
Barge, Włochy, 153 D2
Bargebi, ZSRR, 194 F7
Bargemon, Francja, 144 i12
Bargeshagen, NRD, 100 e8
Bargfeld-Stegen, NRF, 109 C8
Bargłów, Polska, 86 D19
Bargo, Mali, 286 C9
Bargon Shārgī, India, 255 F8
Bargou, Djebel—, g., Tunezja, 154 L4
Bargstedt, NRF, 109 E5
Bargteheide, NRF, 109 D8-9, 101 D10
Bargušatskij chrebet, g., ZSRR, 204 i12
Barguzin, ZSRR, 213 C10, 211 F7
Barguzin, rz., ZSRR, 213 C10, 211 EF8, 184 D11-12
Barguzinskaja vpadina, kotl., ZSRR, 213 BC10-11
Barguzinskij chrebet, g., ZSRR, 213 BC10-11, 211 EF7-8
Barguzinskij zaliv, zat., ZSRR, 213 C10
Bārh, India, 255 G10, 254 G9
Barhaj, India, 255 F8, 254 F8
Barham, Wielka Brytania, 134 B15
Barhampur, India, 252 B7, 249 E6
Barhan, India, 255 E3
Barhandi, rz., India, 256 D2
Barhānpur, India, 253 i5, 249 D5
Barhāpura, India, 255 C3
Barharwā, India, 256 E2
Barhiyā, India, 255 G11, 254 G10
Bari, India, 255 F2, 253 F5
Bari, miasto, adm., Włochy, 154 G11, 142 D15
Bāri Doāb, reg., Pakistan, 253 DE2-4, 249 BC4
Bāri Sādrī, India, 253 G4
Bari, Terra di—, reg., Włochy, 154 GH11-12
Baria, Río—, rz., Wenezuela, 352 G9
Barić-Draga, Jugosławia, 162b c4
Barierowa, Zatoka—, zat., Antarktyda, 66 21-22
Barika, Algeria, 282 C10, 274 A7
Barīm [Perim Island], w., Wielka Brytania, Morze Czerwone, 279 D6, 257 G5
Barima, Gujana, 352 D12
Barima, rz., Wenezuela, 352 C12
Barinas, miasto, adm., Wenezuela, 351 C7
Barinitas, Wenezuela, 351 C7
Bārīpādā, India, 256 H1, 254 i10
Bariri, Brazylia, 362 i2
Bariri, Represa—, zb., Brazylia, 362 i2
Bārīs, ZRA, 278 H3, 274 D12
Bārisā, India, 254 g20
Barisacho, ZSRR, 204 F10
Barisāl, Pakistan, 256 G5, 254 H12, 250 D8
Barisan, Bukit—, g., Indonezja, 241 DF1-2
Barīt, Al—, źr., Irak, 266 G10
Barito, Sungai—, rz., Indonezja, 241 E4
Barjaude, Montagne de—, g., Francja, 144 i11
Barjols, Francja, 138 i12
Barjūj, Wādī—, ued, Libia, 282 H14, 274 C8
Bark Lake, jez., Kanada, 328 B12, 313 B6
Bark Lake, jez., Kanada, 329 A18
Bark River, Stany Zjedn., 327 C7
Barkā, Oman, 258 E8
Barkal, Pakistan, 254 H13
Barkarby, Szwecja, 123 g15
Barkāt, El—, Libia, 282 H13, 274 D8
Barkava, ZSRR, 197 F8
Barker, Argentyna, 363 G4
Barkers Point, przyl., Stany Zjedn., 321 B5
Barkhamsted Reservoir, zb., Stany Zjedn., 320 E4
Bārkhān, Pakistan, 262 G14
Barkley Sound, zat., Kanada, 304 i15
Barkly-Oos, Republika Południowej Afryki, 290a D7, 292 i5
Barkly Tableland, wyż., Australia, 369 CD7
Barkly-Wes, Republika Południowej Afryki, 290a C6, 292 H4
Barkot, India, 255 B3
Barkowice Mokre, Polska, 90 C11
Barkowo, Polska, 85 D8
Barkuhi, India, 253 H6
Barlaha, India, 254 f20
Barlaston, Wielka Brytania, 131 E5
Barleben, NRD, 102 G13
Barlee, Lake—, jez., Australia, 372 b4-5, 369 E3
Barlee Range, g., Australia, 369 D3
Barlestone, Wielka Brytania, 131 F8
Barletta, Włochy, 153 G11, 142 D15
Bārlibrež, Bułgaria, 172 Górnictwo
Barlin, Francja, 139 Przemysł lekki I
Barlinek, Polska, 85 F4, 82 D15
Barlo Point, przyl., Sierra Leone, 285 E4
Barlohe, NRF, 109 B6
Barlow, Wielka Brytania, 131 C8
Barlt, NRF, 109 B4
Barluk, ZSRR, 213 B6, 211 F6
Barłogi, Polska, 85 G11, 82 D18
Barłomino, Polska, 93 b2
Barmancak, ozero—, jez., ZSRR, 202 EF5
Barmašovo, ZSRR, 196 F11
Barmen, NRF, 110 c5
Barmin, mys—, przyl., ZSRR, 188 C20
Barmouth, Wielka Brytania, 128 i7
Barmstedt, NRF, 109 C7, 101 D9
Barnaby Mano Oaks, Stany Zjedn., 314 c17
Barnag, Węgry, 168 g8
Barnagar, India, 253 H4, 249 D5
Barnālā, India, 253 D4
Barnard Castle, Wielka Brytania, 127 G10
Barnasht, ZRA, 278 C4
Bärnau, NRF, 108 D14
Barnaul, ZSRR, 206 D4, 208 D17, 205 G12, 179 D9
Barnaulka, rz., ZSRR, 206 D4, 208 D17
Bärnbach, Austria, 160 C12
Barnegat, Stany Zjedn., 319 C8, 332 B7
Barnegat Bay, zat., Stany Zjedn., 319 C8, 332 B7, 313 F10-11
Barnegat Light, Stany Zjedn., 319 C8, 332 B7
Barnes Icecap, lod., Kanada, 299 DE11
Barnesboro, Stany Zjedn., 328 H16
Barnesville, Stany Zjedn., 314 i5
Barnesville, Stany Zjedn., 328 i13
Barnet, Kanada, 304 e27
Barnet, Stany Zjedn., 329 D22
Barnet, Wielka Brytania, 132 d11
Barnetts, Stany Zjedn., 319 H2
Barneveld, Holandia, 114 D7
Barneville-sur-Mer, Francja, 133 F9
Barney's Lake, jez., Australia, 373 D5
Barni Hāt, India, 256 C6, 254 F12
Barniewice, Polska, 92 e4
Barnim, Polska, 85 E4
Barnim, reg., NRD, 102 F16-17
Barnimie, Polska, 85 E5
Bärnsdorf, NRD, 99 e9
Barnsley, Wielka Brytania, 131 B8, 128 H10
Barnstable, Stany Zjedn., 320 E10, 329 G24
Barnstable Harbor, zat., Stany Zjedn., 320 E10
Barnstädt, NRD, 102 i13
Barnstaple, Wielka Brytania, 133 B4, 128 J7
Barnstaple or Bideford Bay, zat., Wielka Brytania, 133 B3-4, 128 J7
Barnstead, Stany Zjedn., 320 B7
Barnston, Wielka Brytania, 131 C1
Barnstorf, NRF, 101 F7
Barntrup, NRF, 101 H8
Barnum, Stany Zjedn., 327 B2
Baro, Nigeria, 286 E14
Baro, rz., Etiopia/Sudan, 279 F1, 275 G12
Baroda → Badodara
Baroe, Republika Południowej Afryki, 290a E6
Barola, w., Wyspy Salomona, 380 q22
Baron, Chile, 348 c13
Baron, Francja, 134 F18
Baron Range, wzg., Australia, 369 D5
Barona, Włochy, 156 e4-5
Barondo, Republika Środkowoafrykańska, 287 H19
Barone, Monte—, g., Włochy, 157 E6
Baronie van Breda, reg., Holandia, 114 E5
Barora Ite, w., Wyspy Salomona, 380 q22
Barösunds fjärd, zat., Finlandia, 197 C5-6
Barotseland, reg., Zambia, 291 F4
Baroua, Niger, 287 C17
Barouéli, Mali, 285 C7, 273 F4
Bāroūk, Djebel—, g., Liban, 146 g7
Bāroūk, El—, Liban, 146 g7
Barøy, Norwegia, 123 e7
Barøy, w., Norwegia, 123 e7
Barpeta, India, 256 C6, 254 F12, 250 C8
Barqa (Cyrenajka), reg., Libia, 274 B10
Barqa (miasto, Libia) → Merj, El—
Barqa el-Baḥria (Marmaryka), reg., Libia, 274 B10-11
Barqa, Gebel el—, g., ZRA, 278 H5
Barques, Pointe Aux—, przyl., Stany Zjedn., 328 D12, 313 C6
Barquilla, La—, Ekwador, 351 G4
Barquisimeto, Wenezuela, 352 B8
Barr, Francja, 107 G4, 138 D14
Barra, Brazylia, 361 C5, 344 F9
Barra, Włochy, 156 j14
Barra, w., Wielka Brytania, Hebrydy, 127 D4
Barra Bonita, Represa—, zb., Brazylia, 362 i2-3
Barra da Estiva, Brazylia, 361 D6, 344 F9
Barra de São João, Brazylia, 364 F6-7, 362 i5, 347 C9
Barra do Bugres, Brazylia, 344 G6
Barra do Corda, Brazylia, 344 E8
Barra do Funchal, Brazylia, 364 C3, 361 G4
Barra do Garças, Brazylia, 344 G7
Barra do Mendes, Brazylia, 361 C5, 344 F9
Barra do Paraopeba, Brazylia, 364 B3, 361 G4
Barra do Piraí, Brazylia, 364 F5, 362 i5
Barra do Ribeiro, Brazylia, 360 D7
Barra do São Manuel, Brazylia, 343 E6
Barra Falsa, Ponta da—, przyl., Mozambik, 292 G7
Barra Head, przyl., Wielka Brytania, Hebrydy, 127 E4
Barra Longa, Brazylia, 364 D5
Barra Mansa, Brazylia, 364 F4, 362 i4
Barra, Ponta da—, przyl., Mozambik, 292 G7
Barra, Sound of—, cieśn., Hebrydy, 127 D4
Barraba, Australia, 373 C8, 370 F10
Barraca da Bôca, Brazylia, 353 H16
Barracão, Brazylia, 360 B6
Barracão do Barreto, Brazylia, 343 E6
Barracas, Argentyna, 348 g17
Barrafranca, Włochy, 154 K9
Barrāmīya, Wādi el—, ued, ZRA, 278 G6
Barranca, Peru, 351 J4, 343 D2
Barranca, Peru, 357 D3
Barrancabermeja, Kolumbia, 351 D6
Barrancas, Argentyna, 359 F4
Barrancas, Argentyna, 363 B3
Barrancas, Wenezuela, 352 C11
Barrancas, Arroyo—, rz., Argentyna, 360 CD3
Barrancas, Las—, Chile, 348 d14
Barranco, Peru, 358 e15
Barranco Branco, Brazylia, 347 C6
Barrancosa, La—, Argentyna, 363 E4
Barranqueras, Argentyna, 360 B3, 347 D6
Barranquilla, Kolumbia, 351 B5
Barranquita, Peru, 357 A3
Barras, Brazylia, 344 D9
Barras, Kolumbia, 351 H6
Barrax, Hiszpania, 150 E9
Barre, Stany Zjedn., 320 D5, 329 F22
Barre, Stany Zjedn., 329 D22, 313 C11
Barre-en-Ouche, La—, Francja, 134 G14
Barreal, Argentyna, 359 C4, 347 E4
Barreiras, Brazylia, 361 D4, 344 F9
Barreirinha, Brazylia, 353 i14
Barreirinhas, Brazylia, 344 D9
Barreiro, Brazylia, 364 F4
Barreiro, Portugalia, 150 b19, 149 F2, 141 E2
Barreiro, Serra do—, g., Brazylia, 364 C4
Barreiros, Brazylia, 361 B9, 344 E10
Barreiros, Hiszpania, 149 A4
Barrême, Francja, 138 i13
Barren Grounds, fizj., Kanada, 299 EF5-8
Barren Hill, Stany Zjedn., 322 e6
Barren, Iles—, w., Republika Malgaska, 292 i16
Barren Island, w., Palmyra, 380 a1-2
Barren Island, w., Stany Zjedn., 319 F4
Barren Islands, w., Stany Zjedn., 303 G10
Barreto, Brazylia, 362 d15
Barretos, Brazylia, 362 H2, 347 C8
Barrhead, Kanada, 304 H18
Barrhead, Wielka Brytania, 132 b3
Barri, Etiopia, 279 E5
Barrī, Jazīra—, w., Arabia Saudyjska, 279 B5-6
Barrie, Kanada, 328 D15, 313 C8, 300 J10
Barrié de la Maza, Hiszpania, 148 Energetyka
Barrien, NRF, 101 F7
Barrier Reef, rafa, Fidżi, 379 q19
Barrigada Hill, g., Guam, 379 m12
Barril, Laguna del—, lag., Meksyk, 336 E11
Barrington, Stany Zjedn., 320 E7
Barrington, Stany Zjedn., 322 f7
Barrington, Stany Zjedn., 327 F6
Barrington Tops, g., Australia, 373 D8
Barrio Azul, Kuba, 338 b9
Barrio Daan, Filipiny, 240d k11
Barrio Paysawan, Filipiny, 240d k11
Barrios de Salas, Los—, Hiszpania, 149 B5
Barrios, Los—, Hiszpania, 145 a4, 149 H6
Barro Alto, Brazylia, 361 E2, 344 G8
Barro Colorado Island, w., Strefa Kanału Panamskiego, 340 b13
Barrocão, Brazylia, 361 F5, 344 G9
Barrois, Plateaux du—, wyż., Francja, 113 G7, 138 D12
Barron, Stany Zjedn., 327 C3, 317 C10
Barronett, Stany Zjedn., 327 C3
Barros Cassal, Brazylia, 360 C6
Barros, Lagoa dos—, jez., Brazylia, 362 L1
Barros, Tierra de—, reg., Hiszpania, 149 F5
Barroso, Brazylia, 364 E5
Barroterán, Meksyk, 336 D9
Barrow, Argentyna, 363 H3, 360 H2
Barrow, Stany Zjedn., 303 D9
Barrow Creek, Australia, 369 D6
Barrow in Furness, Wielka Brytania, 128 G8
Barrow Island, w., Australia, 369 D2-3
Barrow, Point—, przyl., Stany Zjedn., 303 D9
Barrow Strait, cieśn., Kanada, 299 D6-7
Barrowa, Cieśnina → Barrow Strait
Barrowford, Wielka Brytania, 131 A5
Barruecopardo, Hiszpania, 149 C5
Barruelo de Santullán, Hiszpania, 149 B7
Barrville, Stany Zjedn., 331 b2
Barry, Stany Zjedn., 327 i3, 317 F10
Barry, Wielka Brytania, 133 B6, 128 J8
Barrydale, Republika Południowej Afryki, 290a E4
Barrys Bay, Kanada, 328 C17, 313 C9
Barryton, Stany Zjedn., 328 E9
Barryville, Stany Zjedn., 329 G20
Barsa-Kel'mes, ostrov—, w., ZSRR, 207 H5-6, 209 e12-13
Barsa-Kel'mes, šor—, soln., ZSRR, 209 a2, 207 i4, 209 i12
Barsalai, Kenia, 291 B7
Barsbüttel, NRF, 109 D8
Baršč → Forst
Barsebäck, Szwecja, 116 C5
Barsebäckshamn, Szwecja, 116 C5, 121 G10
Barsfleth, NRF, 109 B4
Barshā', El—, ZRA, 278 E3
Barshageudd, przyl., Szwecja, 122 F16
Bārshī, India, 252 B2, 249 E5
Barsinghausen, NRF, 101 G8, 81 D9
Barskaun, ZSRR, 210 D9, 209 f16
Bårslöv, Szwecja, 116 A4
Bārsoi, India, 256 D2
Bársonyos, rz., Węgry, 98 G19-20
Barssel, NRF, 101 E5
Barstow, Stany Zjedn., 330 G7, 324 i5, 309 E3
Barsukovskaja, ZSRR, 194 B7
Bārsur, India, 252 B5
Bart, Stany Zjedn., 319 C4
Bārta, rz., ZSRR, 197 F3
Bartang, rz., ZSRR, 210 FG6
Bartasskij zapovednik, rez., ZSRR, 204 i12, 192 J14
Bartąg, Polska, 92 j9, 86 D14
Barth, NRD, 102 C15, 82 B12
Barthe, rz., NRD, 102 C15
Bartholomew, Głębia—, podwodn., 378 K34-35
Bartica, Gujana, 352 D13
Bartin, Turcja, 265 B5, 143 D23
Bartininkai (Bartnikai*), ZSRR, 86 C20
Bartków, Polska, 94 j11, 90 D13
Bartle Frere, Mount—, g., Australia, 370 C9
Bartlesville, Stany Zjedn., 318 G7, 309 D7
Bartlett Reservoir, zb., Stany Zjedn., 324 J7-8
Bartodzieje Mate, Polska, 91 k11-12
Bartolfelde, NRF, 100 g12
Bartolomé, rz., Hiszpania, 141 a28
Bartolomeu Dias, Mozambik, 293 H6, 292 G7
Bartoły Wielkie, Polska, 86 D15
Barton, Australia, 370 a13
Barton, Stany Zjedn., 327 E6
Barton, Stany Zjedn., 329 D22
Barton, Wielka Brytania, 128 H11
Barton, Wielka Brytania, 131 A3
Barton under Needwood, Wielka Brytania, 131 E7
Bartošovice v Orlických Horách, Czechosłowacja, 92 s20
Bartosze, Polska, 93 I22
Bartoszyce, Polska, 86 C15, 82 B20
Bartovice, Czechosłowacja, 98 b25
Bartow, NRD, 102 D16
Bartow, Stany Zjedn., 314 L7
Bartyki, Polska, 91 c3
Bartym, ZSRR, 201 F6
Baru, Isla—, w., Kolumbia, 351 B4-5
Baru-Mare, Rumunia, 169 G7
Barua, Nigeria, 287 F16
Bāruipur, India, 256 G3
Barumun, Sungai—, rz., Indonezja, 246 KL4-5, 241 D1-2
Barung, Nusa—, w., Indonezja, 240d a19, 241 F4
Bārunī, India, 255 G10, 254 G9
Barura, Pakistan, 256 F6, 254 H12
Barus, Indonezja, 246 K4, 241 D1
Baruta, Quebrada—, rz., Wenezuela, 353 d24
Baruth, NRD, 102 G17
Baruun bajan-ulaan, Mongolia, 223 B7
Baruun uri, Mongolia, 224 B9
Barvas, Wielka Brytania, Hebrydy, 127 C5
Barvenkovo, ZSRR, 196 E15, 191 E9
Barver, NRF, 101 F7
Barwā, India, 254 H9
Barwā Sumerpur, India, 255 G5
Barwāhā, India, 253 H5, 249 D5
Barwałd, Polska, 94 n15
Barwānī, India, 253 H4, 249 D4
Barwārā, India, 255 H5
Barwice, Polska, 85 D6, 82 C16
Barwinek, Polska, 92 I11
Barwon River, rz., Australia, 373 B7, 370 E9
Barya Egir, reg., Etiopia, 279 C3-4
Barybino, ZSRR, 199 F9
Barycko-Głogowska, Pradolina—, dol., Polska, 89 B1-8
Barycz, rz., Polska, 89 B5, 82 E16
Barykova, mys—, przyl., ZSRR, 212 D21
Barylaj, ZSRR, 211 D11
Barylas, ZSRR, 211 C12
Baryš, ZSRR, 200 H19, 192 C14
Baryš, rz., ZSRR, 200 G18, 192 B14
Baryševka, ZSRR, 195 C10
Baryšniki, ZSRR, 200 E18
Barza, Jordania, 146 k7
Barza, Syria, 258 b13
Barzān, Irak, 266 D11
Barzas, ZSRR, 206 B7, 208 C19
Barzdai, ZSRR, 86 B20
Bârzija, Bułgaria, 173 C3
Baš-Alatau, g., ZSRR, 201 i6
Bas Cadeneaux, Francja, 144 b4
Baš-Gejn'uk, ZSRR, 204 G13
Bas Languedoc, Plaine du—, niz., Francja, 137 j9-11
Bas-Rhin, adm., Francja, 107 F4-5
Bas'a, rz., ZSRR, 198 E9
Basai, India, 255 G3
Basāi Darapur, India, 254 d18
Bašaid, Jugosławia, 167 G9
Bāsa'īdū, Iran, 261 H7
Basail, Argentyna, 360 B3
Basakin, ZSRR, 202 E3
Baṣalīya Qibli, El—, ZRA, 278 G5
Basalt, Stany Zjedn., 330 C6
Basankusu, Kongo (Kinshasa), 291 B3
Bašanta, ZSRR, 202 G2, 192 F11, 179 E5
Basantī, India, 256 G3
Basantpur, India, 256 C2, 254 F10
Basarabi, Rumunia, 170 i17
Basargečar, ZSRR, 204 H11
Basarh, India, 255 G10
Basātīn, El—, ZRA, 275 h25
Basauri, Hiszpania, 149 A9
Basavilbaso, Argentyna, 363 B5, 360 E3
Bāsawal, Afganistan, 262 D15
Basbeck, NRF, 109 D4, 101 D8
Baščelakskij chrebet, g., ZSRR, 208 E17-18
Basché, Kamerun, 287 E17
Baschurch, Wielka Brytania, 131 E2
Bascuñán, Cabo—, przyl., Chile, 359 B3
Basdahl, NRF, 109 E3
Basdorf, NRD, 102 F16
Basel (Bazylea), miasto, adm., Szwajcaria, 157 A4-5
Basento, rz., Włochy, 154 H11
Băseşti, Rumunia, 169 i10
Başet dağ, g., Turcja, 266 C10
Baseul, rz., Rumunia, 170 A14
Başgedikler, Turcja, 203 H9
Bashahar, reg., India, 255 A2-3, 253 D5-6
Bashākerd, Kūhhā-ye—, g., Iran, 261 H8-9
Bashar, Nigeria, 287 E16
Bashihaixia, cieśn., 224 G11
Bashikaogang, Chiny, 223 D5
Bashillo, rz., Etiopia, 279 E4
Basho, Kamerun, 287 F15
Bashui, rz., Chiny, 227 EF3
Bashuma, Etiopia, 279 G2
Basī, India, 255 B1, 253 D5
Bāši, ZSRR, 194 G8
Basid, ZSRR, 210 F7
Basikounou, Mauretania, 285 B8, 273 E4
Basilaki, w., Papua, 379 u26
Basilan, w., Filipiny, 242 C6, 365 C4
Basilan Strait, cieśn., Filipiny, 242 C6
Basildon, Wielka Brytania, 132 d13, 134 A13, 128 J12
Basilicata, adm., Włochy, 154 H10-11
Basílio, Brazylia, 360 D6, 347 E7
Basin, Stany Zjedn., 323 D9
Basingstoke, Wielka Brytania, 134 B10, 128 J10
Bašir, ZSRR, 210 F3
Basīrhāt, India, 256 G3
Basiyā, India, 254 H9, 249 D6
Basjanovskij, ZSRR, 201 D10
Baška, Jugosławia, 162b b3, 163 E3
Baskakovka, ZSRR, 199 G6
Başkale, Turcja, 266 C10
Baskamys, ZSRR, 208 D13
Baskatong Reservoir, zb., Kanada, 329 B18-19, 313 B10
Baškaus, rz., ZSRR, 208 E20
Baškend, ZSRR, 204 H11, 192 i13
Baskijskie, Góry—, g., Hiszpania, 149 AB7-9, 147 Typy rzeźby → Cantabrica, Cordillera—
Baskil, Turcja, 265 C8
Baškiro-Kultajevo, ZSRR, 201 E5
Baškirskaja ASSR (Baszkirska ASRR), adm., ZSRR, 207 C2-4, 179 D6
Baškirskij zapovednik (zapoviednik*), rez., ZSRR, 201 I7-8
Baskonia → Vascongadas
Başköy [Aralik], Turcja, 204 i10
Başköy → Gülebağdı
Baškunčak, ozero—, jez., ZSRR, 202 E7, 192 E14
Baskunczak, Jezioro → Baškunčak, ozero—
Bašlaj, ZSRR, 193 af31
Baslow, Wielka Brytania, 131 D7
Bašmakovo, ZSRR, 200 H15, 192 C12
Bāsmenj, Iran, 261 C3
Basna, India, 253 i8, 249 D6
Basnāngira Palāna, adm., Cejlon, 252 H5 (6)
Bāsoda, India, 253 H5
Basoko, Kongo (Kinshasa), 291 B4
Basol, rz., Pakistan, 262 i12
Basongo, Kongo (Kinshasa), 291 C4
Basora, Punt—, przyl., Antyle Holenderskie, Aruba, 352 A8
Basovizza, Włochy, 168 n15
Baspa, rz., India, 255 A3
Başpınar, Turcja, 203 I4
Basque, Pays—, reg., Francja, 137 i5
Başra, Al—, miasto, adm., Irak, 266 G12
Bass Camp, Stany Zjedn., 333 m13
Bass, Iiots de— [Morotiri], w., Polinezja Francuska, 366 F13
Bass Islands, w., Stany Zjedn., 328 G12
Bass Marie → Chew Baher
Bass Strait (Cieśnina Bassa), cieśn., Australia, 373 G5-6, 370 G8-9
Bassa Bassa, Stany Zjedn., 331 g10
Bassa, Cieśnina → Bass Strait
Bassac, Laos, 245 E7
Bassac, Tonlé—, rz., Kambodża, 246 G7
Bassano, Kanada, 323 A7, 304 H18
Bassano del Grappa, Włochy, 153 C6
Baṣṣāra, El—, ZRA, 278 E3
Bassari, Togo, 286 E11
Bassas da India, w., Francja, Kanał Mozambicki, 292 G7-8
Bassas de Pedro, podwodn., 252 E1
Basse-Bodeux, Belgia, 113 D8
Basse-Pointe, Martynika, 70 ab46
Basse Santa Su, Gambia, 285 C3
Basse-Terre, Gwadelupa, 70 im27, 340 E10
Basse Terre, w., Gwadelupa, 70 i27, 340 D10
Basse-Yutz, Francja, 113 F9
Bassecourt, Szwajcaria, 157 B4
Bassée, La—, Francja, 140 j10, 134 C18, 113 C2
Bassein (miasto, Birma) → Puthein
Bassein (rz.) → Puthein Myit
Bassein (miasto, India) → Vasai
Bassen, NRF, 101 E8
Bassenheim, NRF, 110 k13
Bassersdorf, Szwajcaria, 158 a3
Basses-Alpes, adm., Francja, 135 Podział administracyjny
Basses-Pyrénées, adm., Francja, 135 Podział administracyjny
Basseterre, St Christopher [St Kitts], Nevis i Anguilla, Mate Antyle, 340 D10
Bassett, Stany Zjedn., 317 D6
Bassett, Stany Zjedn., 326 C5
Bassett, Stany Zjedn., 332 E2
Bassett's Pole, Wielka Brytania, 131 F6
Bassila, Dahomej, 286 E11
Bassilly, Belgia, 113 C4
Bassins, Szwajcaria, 160 e16
Basso Monferrato, reg., Włochy, 157 FG5-6
Basso, Plateau de—, wyż., Czad, 274 E10
Bassum, NRF, 101 F7, 81 D8
Bastā, India, 256 H2, 254 i10
Båstad, Szwecja, 121 F10
Bastak, Iran, 261 H7
Baštanka, ZSRR, 196 F11
Bastar, India, 252 B5
Bastar, reg., India, 252 B5
Baštau, g., ZSRR, 201 i7
Baštau, gora—, g., ZSRR, 201 H10
Bastei, g., NRD, 99 f11
Bastelica, Francja, Korsyka, 137 a17
Basti, India, 255 F7, 253 F8
Bastia, Francja, Korsyka, 137 a17, 142 C11
Bastian Bay, zat., Stany Zjedn., 331 g11
Bastian Island, w., Stany Zjedn., 331 g11
Bastiangyane, w., Svalbard, 70 b9-10
Bastião, Brazylia, 361 D6
Bastide, La—, Francja, 137 H10
Bastogne, Belgia, 113 D8
Bastrop, Stany Zjedn., 318 i10, 310 E8
Bastrup, Dania, 116 C1
Basuchi, rz., India, 255 G7
Bašurovo, ZSRR, 215 D6
Basuto → Lesotho
Baszkirska ASRR → Baškirskaja ASSR
Bat, g., Jugosławia, 162b d6
Bat Yam, Izrael, 146 o11, 146 j5
Bâta, Bułgaria, 173 E5
Bata, Hiszpański Region Równikowy, 287 i15, 291 B1
Bata, Rumunia, 169 E5
Báta, Węgry, 167 F6
Bataan, adm., Filipiny, 240d k11-12
Bataan, ptw., Filipiny, 240d j111-12
Bataan, Mount—, g., Filipiny, 240d k11
Batabanó, Golfo de—, zat., Kuba, 338 B2, 339 C5
Batac, Filipiny, 242 A6
Batagaj, ZSRR, 211 C12
Batagaj-Alyta, ZSRR, 211 C12, 180 C14
Batagol, ZSRR, 213 C6
Bataillier, rz., Francja, 144 k11
Batajnica, Jugosławia, 163 E9
Bātājor, Pakistan, 256 G5
Batajsk, ZSRR, 196 F18, 191 F10
Batak, Bułg

Bayyūḍa, Eṣ-Ṣaḥrā'—, pust., Sudan, 274 E12
Baza, Hiszpania, 150 G9, 141 F5
Baza, rz., ZSRR, 201 G4, 207 C3
Baza B (Deception Island), (9), stacja badawcza, Antarktyka, Szetlandy Południowe, 66 36
Baza D (Hope Bay), (10), stacja badawcza, Antarktyda, 66 35
Baza E (Stonington Island), (11), stacja badawcza, Antarktyda, 66 36
Baza F (Argentine Islands), (12), stacja badawcza, Antarktyda, 66 36
Baza K (Fossil Bluff), (13), stacja badawcza, Antarktyka, 66 36
Baza T (Adelaide Island), (14), stacja badawcza, Antarktyda, Wyspa Adelajdy, 66 36
Bázakerettye, Węgry, 167 E2
Bazal, chrebet—, g., ZSRR, 201 i7
Bazalija, ZSRR, 195 D5
Bazancourt, Francja, 113 F5
Bazar, ZSRR, 195 B8
Bazar, rz., ZSRR, 208 G17
Bazar-D'uzi, gora—, g., ZSRR, 204 G13, 192 i14
Bazar-Kurgan, ZSRR, 206 d18, 210 E7
Bazarčaj, ZSRR, 204 i11
Bāzargān, Iran, 204 i10, 261 B2
Bazarnyj Karabulak, ZSRR, 202 A7
Bazarnyj Syzgan, ZSRR, 200 H18
Bazarnyje Mataki, ZSRR, 200 G21
Bazartobe, ZSRR, 192 E16
Bazaruto, Ilha do—, w., Mozambik, 293 H6, 292 G7
Bazas, Francja, 137 H6
Bazavluk, rz., ZSRR, 196 F13
Bazdār, Pakistan, 262 H12, 249 C2
Bazel, Belgia, 115 n15
Baženovo, ZSRR, 201 F11
Baženovo, ZSRR, 207 C3
Bazhong, Chiny, 227 F3
Bazi, Chiny, 228 i7
Bažigan, ZSRR, 204 D11
Bazin, Rivière—, rz., Kanada, 313 B10
Bazkovskaja, ZSRR, 202 D2
Bazmān, Kūh-e—, g., Iran, 262 G9
Bazna, Rumunia, 169 E9
Bazoche-Gouet, La—, Francja, 134 H14
Bazoches-au-Houlme, Francja, 134 G12
Bazoches-les-Gallerandes, Francja, 134 H17
Bazoches-sur-Vesle, Francja, 113 F4
Bāzoft, Āb-e—, rz., Iran, 261 EF5
Bazoge, La—, Francja, 134 H13
Bazoilles-sur-Meuse, Francja, 113 H8
Bazoj, ZSRR, 206 B4
Bazovo, ZSRR, 206 C2
Bazsi, Węgry, 168 g6
Bazylea → Basel
Bąckie, Jezioro—, jez., Polska, 93 c2
Bądkowo, Polska, 85 F11
Bąk, Polska, 82 C18
Bąkowa Góra, Polska, 90 C11
Bąkowo, Polska, 93 c4
Bąków, Polska, 89 D8
Bé, Nosy—, w., Republika Malgaska, 292 h17
Be, Sông—, rz., Wietnam Pd., 245 G8
Beach, Stany Zjedn., 317 B4
Beach City, Stany Zjedn., 328 H13
Beach Haven, Stany Zjedn., 319 C8, 332 B7
Beach Lake, jez., Stany Zjedn., 333 e5
Beachburg, Kanada, 328 C18
Beachley, Wielka Brytania, 133 A7
Beachport, Australia, 373 F3, 370 G8
Beachwood, Stany Zjedn., 319 C8
Beachy Head, przyl., Wielka Brytania, 134 C13, 128 K12
Beacon, Australia, 372 c3
Beacon, Stany Zjedn., 320 E2, 329 G21, 313 E11
Beacon Falls, Stany Zjedn., 320 F3
Beaconsfield, Australia, 373 H6
Beaconsfield, Wielka Brytania, 132 d9, 134 A11
Beaford, Wielka Brytania, 133 C4
Beagle Bay Mission, Australia, 369 C4
Beagle Gulf, zat., Australia, 369 B5-6
Beagle Islands, w., Australia, 372 b2
Béal an Mhuirthid, Irlandia, 128 G2
Béal Átha an Fheadha [Ballina], Irlandia, 128 G2
Béal Átha hAmhnas, Irlandia, 128 H3
Béal Átha na Muice, Irlandia, 128 H3
Béal Átha na Sluagh [Ballinasloe], Irlandia, 128 H3
Béal Átha Seanaigh [Ballyshannon], Irlandia, 127 G3
Beal Range, g., Australia, 370 E8
Bealach an Doirín, Irlandia, 128 H3
Bealach Conglais, Irlandia, 128 i5
Bealanana, Republika Malgaska, 292 h17
Beals Creek, rz., Stany Zjedn., 318 i5
Beaminster, Wielka Brytania, 133 C7
Beampingaratra, g., Republika Malgaska, 292 jk17
Beane, rz., Wielka Brytania, 132 c11
Beanntraighe [Bantry], Irlandia, 128 J2
Beanntraighe, Cuan—, zat., Irlandia, 128 J1-2
Bear, w., Antarktyda, 66 4-5
Bear Bay, zat., Kanada, 299 C8
Bear Butte, g., Stany Zjedn., 333 b3
Bear Creek, Stany Zjedn., 327 D6
Bear Creek, rz., Stany Zjedn., 322 i10
Bear Creek, rz., Stany Zjedn., 333 b2-3
Bear Gap, Stany Zjedn., 331 a6
Bear Island, Kanada, 328 B14
Bear Island, w., Kanada, 300 H9
Bear Lake, jez., Stany Zjedn., 323 F8, 309 C4
Bear Mountain, g., Stany Zjedn., 331 b6
Bear River, rz., Stany Zjedn., 323 E8
Bear River, rz., Stany Zjedn., 330 B3
Bear Swamp Pond, jez., Stany Zjedn., 321 A2
Beara, Papua, 379 t24
Bearden, Stany Zjedn., 318 i9
Beardmore Station, stacja badawcza, Antarktyda, 66 12
Beardstown, Stany Zjedn., 327 H4, 317 E10
Béarn, reg., Francja, 137 i6
Bearnach, Sliabh—, g., Irlandia, 128 i3
Bearpaw Mountain, g., Stany Zjedn., 323 B9, 309 B5
Bearsden, Wielka Brytania, 132 b3
Beartooth Range, g., Stany Zjedn., 323 D8-9
Beas de Segura, Hiszpania, 149 F9
Beasaín, Hiszpania, 150 A9
Beascochea, Zatoka—, zat., Antarktyda, 66 36
Beata, Cabo—, przyl., Dominikana, 340 D8
Beata, Cumbre— (Próg Beata), podwodn., 340 DE7
Beata, Isla—, w., Dominikana, 340 D8
Beata, Próg → Beata, Cumbre—
Beatrice, Rodezja, 293 G4
Beatrice, Stany Zjedn., 317 E7, 309 C7
Beatrice, Cape—, przyl., Australia, 369 B7
Beatton River, rz., Kanada, 304 G16
Beatty, Stany Zjedn., 330 E8, 324 H5
Beattyville, Stany Zjedn., 313 G6
Beau Bassin, Mauritius, 292 f14
Beaucaire, Francja, 138 i11
Beaucamps-le-Vieux, Francja, 134 E16
Beaucamps-Ligny, Francja, 140 j11
Beauce, reg., Francja, 134 H15-17, 137 D8-9
Beauceville, Kanada, 329 B24, 313 B12
Beauchamp, Francja, 140 a2
Beauchamps, Francja, 133 G10
Beauchamps, Francja, 134 D16
Beauchêne, Kanada, 328 B16
Beauchêne, Lac—, jez., Kanada, 328 B16
Beaudéduit, Francja, 134 E17
Beaufort, Australia, 373 F4
Beaufort, Francja, 157 E3
Beaufort, Luksemburg, 113 E9
Beaufort, Stany Zjedn., 314 i7
Beaufort, Stany Zjedn., 332 G5, 314 H9
Beaufort Basin (Basen Beauforta), podwodn., 303 CD10-14
Beaufort Inlet, zat., Stany Zjedn., 332 G5, 314 H9
Beaufort Island [Lochau; Luozhou], w., Hongkong, 228 b14, 234 m15
Beaufort Sea (Morze Beauforta), m., 303 D11-14
Beaufort-Wes, Republika Południowej Afryki, 290a E5, 292 l4
Beauforta, Basen → Beaufort Basin
Beauforta, Morze → Beaufort Sea
Beaufortin, Massif—, g., Francja, 157 E3, 138 G13
Beaugency, Francja, 137 E8
Beauharnois, Kanada, 329 C21
Beaujolais, Monts du—, g., Francja, 138 F11
Beaulieu, Francja, 137 H8
Beaulieu, Francja, 138 h24
Beaulieu, Wielka Brytania, 132 g19, 133 C10
Beaulieu, rz., Wielka Brytania, 132 g18-19
Beaulieu Heath, reg., Wielka Brytania, 132 g19
Beaulieu-sur-Mer, Francja, 144 d5
Beauly, Wielka Brytania, 127 D7
Beauly, rz., Wielka Brytania, 127 D7
Beaumaris, Australia, 372 h10
Beaumaris, Wielka Brytania, 128 H7
Beaumesnil, Francja, 134 F14
Beaumetz-lès-Loges, Francja, 134 D18
Beaumont, Belgia, 113 D5
Beaumont, Francja, 134 F17, 137 C9
Beaumont, Francja, 138 f23
Beaumont, Francja, 140 k11
Beaumont, Stany Zjedn., 318 J8, 309 E8
Beaumont, Stany Zjedn., 330 H8, 324 J5
Beaumont-de-Lomagne, Francja, 137 i7
Beaumont-du-Gâtinais, Francja, 134 H17
Beaumont-en-Argonne, Francja, 113 E7
Beaumont-Hague, Francja, 133 E9
Beaumont Hill, wzg., Australia, 373 C5
Beaumont-le-Roger, Francja, 134 F14
Beaumont-sur-Sarthe, Francja, 134 H13, 137 D7
Beaune, Francja, 138 E11
Beaune, Francja, 138 g22
Beaune-la-Rolande, Francja, 134 H17
Beauport, Kanada, 299 c28
Beauport, rz., Kanada, 299 c28
Beaupré, Kanada, 313 B12
Beauquesne, Francja, 134 D17
Beauraing, Belgia, 113 D6
Beaurepaire, Francja, 138 G12
Beauséjour, Kanada, 300 H6
Beausoleil, Francja, 144 d6
Beausoleil Island, w., Kanada, 328 D14-15
Beautemps Beaupré, Ile—, w., Nowa Kaledonia, Wyspy Lojalności, 379 o15-16
Beautor, Francja, 136 Energetyka
Beauvais, Francja, 134 F17, 137 C9
Beauval, Francja, 134 D17
Beauval, Kanada, 304 G19
Beauvallon, Francja, 144 j12
Beauvoir-sur-Mer, Francja, 137 F4
Beauvoir-sur-Niort, Francja, 137 F6
Beaver, Stany Zjedn., 303 E11
Beaver, Stany Zjedn., 324 G7
Beaver, Stany Zjedn., 328 H14
Beaver, Stany Zjedn., 311 Energetyka
Beaver Bay, Stany Zjedn., 327 A3, 317 B10
Beaver Creek, rz., Stany Zjedn., 317 F5
Beaver Creek, rz., Stany Zjedn., 323 BC10
Beaver Dam, Stany Zjedn., 327 E6, 317 D11
Beaver Dam, Stany Zjedn., 313 G4
Beaver Falls, Stany Zjedn., 328 H14, 313 E7
Beaver Island, w., Stany Zjedn., 327 C9, 313 C5, 310 B9
Beaver River, rz., Kanada, 304 F15
Beaver River, rz., Kanada, 304 H19
Beaver Springs, Stany Zjedn., 331 b4, 328 H17
Beaverdam Branch, rz., Stany Zjedn., 314 b17
Beaverdam Creek, rz., Stany Zjedn., 333 f7
Beaverhead Range, g., Stany Zjedn., 323 D7
Beaverlodge, Kanada, 304 G17
Beaverton, Kanada, 328 D15, 313 C8
Beaverton, Stany Zjedn., 328 E10
Beavertown, Stany Zjedn., 331 a4
Beazley, Argentyna, 359 D5, 347 E4
Beba, La—, Argentyna, 363 D2
Beba-Veche, Rumunia, 169 E1
Bebedero, Salina del—, soln., Argentyna, 359 D5
Bebedouro, Brazylia, 362 H2, 347 C8
Bebeji, Nigeria, 287 D15
Bebek, Turcja, 175 c5, 145 d7
Bebelsheim, NRF, 107 E4
Bebertal, NRD, 102 G12
Bebiani, Ghana, 286 F9
Bebington, Wielka Brytania, 131 C1-2
Béboto, Czad, 287 E19
Bébougueï, Czad, 287 E19
Bebra, NRF, 107 B9, 81 F9
Bebrava, rz., Czechosłowacja, 98 F14
Bec, Le—, Francja, 136 Energetyka
Bec Sormiou, przyl., Francja, 144 c4
Beccar, Argentyna, 348 f16
Beccles, Wielka Brytania, 128 i13
Bečej, Jugosławia, 167 G9, 163 D9, 142 B17
Beceni, Rumunia, 170 G14
Becerreá, Hiszpania, 149 B4
Bech, Luksemburg, 113 E9
Becharof Lake, jez., Stany Zjedn., 303 G9
Becharrī, Liban, 146 f8; 265 E7
Bechāṭer, Tunezja, 154 K4
Bechcice, Polska, 91 e5
Béché, Bahr—, rz., Czad, 274 G9-10
Becheln, NRF, 110 k14
Bechem, Ghana, 286 F9
Bechen, NRF, 110 d5
Bécherel, Francja, 133 H9
Becherov, Czechosłowacja, 98 E20
Bechetu, Rumunia, 169 J8, 143 C18
Bechhofen, NRF, 107 E11
Bechler Canyon, dol., Stany Zjedn., 333 fg4
Bechler River, rz., Stany Zjedn., 333 fg4
Běchovice, Czechosłowacja, 98 d29
Bechyně, Czechosłowacja, 97 E6
Beciu, Rumunia, 169 J10
Beck Creek, rz., Stany Zjedn., 331 c7
Becke, NRF, 110 c8
Becke, rz., NRF, 109 D3
Beckenham, Wielka Brytania, 132 e11-12
Beckenried, Szwajcaria, 158 c2, 157 C6
Becket, Stany Zjedn., 320 D3
Beckhausen, NRF, 110 b4-5
Beckley, Stany Zjedn., 313 G7, 310 D10
Beckum, NRF, 101 H6, 81 E8
Beckum, NRF, 110 c8
Beckumer Berge, wzg., NRF, 101 H6
Beckwourth Pass, przeł., Stany Zjedn., 330 B4
Beclean, Rumunia, 169 C9
Bečo, pereval—, przeł., ZSRR, 194 E9
Bečov nad Teplou, Czechosłowacja, 97 C3
Becsehely, Węgry, 167 F2
Becsvölgye, Węgry, 167 E2
Bečva (Beczwa), rz., Czechosłowacja, 98 D13
Bečvóry, Czechosłowacja, 97 D8
Beczuana → Botswana
Beczuanów, Kraj → Betsjoeanaland
Beczwa → Bečva
Beda, Libia, 274 C9
Bédarieux, Francja, 137 i10
Bed'aryš, ZSRR, 201 H7
Bedburg, NRF, 107 B3
Beddinge-Läge, Szwecja, 121 G11
Bedeau, Algeria, 281 C7
Bédée, Francja, 133 H9
Bedejeva Pol'ana, ZSRR, 201 G6
Bedelig, gora—, g., ZSRR, 213 D2
Bedelle, Etiopia, 279 F3
Beden, Bułgaria, 173 F5
Bederkesa, NRF, 109 D3, 101 D7, 81 C8
Bederkesa-Geeste-Kanał, kan., NRF, 109 D3
Bederkesaer See, jez., NRF, 109 D3
Bederwanak, Somalia, 279 F7
Bedessa, Etiopia, 279 F5, 275 G14
Bedford, Kanada, 329 C22
Bedford, Republika Południowej Afryki, 290a E7, 292 i5
Bedford, Stany Zjedn., 313 F4
Bedford, Stany Zjedn., 320 C6
Bedford, Stany Zjedn., 320 D7
Bedford, Stany Zjedn., 332 A3, 313 E8
Bedford, Stany Zjedn., 332 D2, 313 G8
Bedford, Wielka Brytania, 128 i11
Bedford Park, Stany Zjedn., 322 c2
Bedford Stuyvesant, Stany Zjedn., 321 C4
Bedfordshire, adm., Wielka Brytania, 125 Gęstość zaludnienia
Bedheim, NRD, 104 Przemysł lekki II
Bedinggong, Indonezja, 241 E3
Bedirli, Turcja, 203 i2
Bedizzole, Włochy, 157 E10
Bēdja, miasto, adm., Tunezja, 154 L4, 282 B12, 142 F11
Bedjaïa (Bougie*), Algeria, 282 B10, 141 F9, 274 A7
Bedjaïa, Khalīdj—, zat., Algeria, 282 B10
Bedlington, Wielka Brytania, 132 i23
Bedlno, Polska, 86 G13
Bedloe's Island, w., Stany Zjedn., 321 C3
Bédmar, Hiszpania, 149 G8
Bednodemjanovsk, ZSRR, 200 H15, 192 C12
Bedok, Singapur, 240d a2
Bedok, Sungai—, rz., Singapur, 240d a2
Bedok, Tanjong—, przyl., Singapur, 240d a2
Bedouaram, Niger, 287 B17
Bedourie, Australia, 370 D7
Bedretto, Szwajcaria, 157 C7
Bedrock, Stany Zjedn., 312 Przemysł ciężki II
Bedum, Holandia, 114 B9
Bedworth, Wielka Brytania, 131 G8
Beebe Plain, Kanada, 329 C22
Beech Creek, Stany Zjedn., 328 G17
Beechworth, Australia, 373 F6
Beechy, Kanada, 323 A10
Beecroft Head, przyl., Australia, 373 E8
Beedenbostel, NRF, 101 F10
Beek, Holandia, 114 E7
Beek, Holandia, 115 e16
Beekbergen, Holandia, 114 D7
Beelen, NRF, 101 H6
Beelitz, NRD, 102 G15, 82 D12
Beendorf, NRD, 102 G12
Beenz, NRD, 102 E16
Bē'ēr Hayil, źr., Izrael, 146 l5
Bē'ēr Menūḥa, Izrael, 278 B8, 265 G6
Bē'ēr-Sheva', Izrael, 146 l5, 278 A7, 265 G6, 143 l24
Bē'ēr-Sheva', rz., Izrael, 146 l5
Beerberg, g., NRD, 100 j16, 108 B11
Beerenberg, g., Jan Mayen, 70 d18
Beerfelden, NRF, 107 D7
Bē'ērōt 'Arō'ēr, źr., Izrael, 146 l5, 278 A7
Bē'ērōt Yattīr, źr., Izrael, 146 l6, 278 A8
Beerse, Belgia, 113 B6
Beersel, Belgia, 115 i12
Beerta, Holandia, 114 B10
Beerze, rz., Holandia, 114 F6
Beesd, Holandia, 114 E6
Beesel, Holandia, 114 F8
Beeskow, NRD, 102 G18, 82 D14
Beestekraal, Republika Południowej Afryki, 290a A7, 292 H5
Beesten, NRF, 101 G5
Beeston, Wielka Brytania, 128 i10
Beethovena, Półwysep—, pw., Antarktyka, 66 1-2
Beetsterzwaag, Holandia, 114 B8
Beetz, NRD, 102 F16
Beetzendorf, NRD, 102 F12
Beeville, Stany Zjedn., 318 K7, 309 F7
Befale, Kongo (Kinshasa), 291 B4
Befandriana, Republika Malgaska, 292 i17
Befandriana, Republika Malgaska, 292 j16
Befori, Kongo (Kinshasa), 291 B4
Bega, Australia, 373 F7, 370 G9
Bega, rz., NRF, 101 G7–8
Bega, rz., Rumunia, 169 F4
Bega, Canal—, kan., Rumunia, 169 F2-3
Begamganj, Pakistan, 256 G6, 254 H12
Bégard, Francja, 133 G6, 137 D3
Begārī kī nahar, kan., Pakistan, 262 G14
Begejci, Jugosławia, 169 F2
Begejski kanal, kan., Jugosławia, 169 F2, 163 D9
Begelly, Wielka Brytania, 133 A3
Beghemder, adm., reg., Etiopia, 279 DE3-4
Begleč, Bułgaria, 173 C5
Begna, rz., Norwegia, 121 B7
Begndal, Norwegia, 121 B7
Begnins, Szwajcaria, 160 e17
Bego, Nigeria, 287 C15
Begoml', ZSRR, 198 E7
Begonte, Hiszpania, 149 A4
Begoro, Ghana, 286 F10
Begovat, ZSRR, 206 e15, 210 E5, 209 l14
Béguégué, Republika Środkowoafrykańska, 274 G9
Begun', ZSRR, 195 B7
Beguni, rz., Tanzania, 294 h8
Begunicy, ZSRR, 197 C11
Begunje, Jugosławia, 162b j17
Begunje, Jugosławia, 168 m17
Begusarāi, India, 255 G11, 254 G10, 249 C7
Behagle → Laï
Béhague, Pointe—, przyl., Gujana Francuska, 353 E17
Behala, India, 254 g20
Behara, Republika Malgaska, 292 j17
Behat, India, 255 B2
Behbehān, Iran, 261 F5
Behgama, India, 255 G3
Behima, Algeria, 282 D11
Behmhusen, NRF, 109 C4
Beho, Belgia, 113 D8
Behrā, India, 255 E6
Behramlı, Turcja, 145 h10
Behrampur, India, 256 E3, 254 G11, 250 D7
Behring Point, Bahama, 338 A5, 340 B6
Behringen, NRD, 101 i11
Behror, India, 253 F5
Behshahr, Iran, 261 C6
Beht, Ouëd—, rz., Maroko, 281 D5, 141 H4
Bei'an, Chiny, 215 D4, 224 B12
Beianfeng, Chiny, 232 i8
Beibao, Chiny, 234 f11, 232 K9
Beibuwan (Zatoka Tonkińska), zat., 228 K3-4, 250 D11
Beicang, Chiny, 231 C5
Beicha, Chiny, 234 h11
Beidā', El—, Libia, 274 B10
Beidaihe, Chiny, 231 C7, 227 B9, 224 D10
Beidenfleth, NRF, 109 C5
Beidengzihe, rz., Chiny, 232 J7
Beierchi, jez., Chiny/Mongolia, 233 B2
Beierfeld, NRD, 99 b4, 108 B15
Beiersdorf, NRD, 100 a7
Beifeihe, rz., Chiny, 232 i4, 227 E8
Beigang, Chiny, Tajwan, 228 J10, 224 G11
Beigem, Belgia, 115 k13
Beighton, Wielka Brytania, 131 C8
Beigua, Monte—, g., Włochy, 153 D3
Beiguanmen, Chiny, 215 E5
Beihai [Pakhoi], Chiny, 228 K4, 224 G8
Beihai, jez., Chiny, 234 a2
Beihaiwan, zat., Chiny, 228 K6
Beihe, rz., Chiny, 227 CD2
Beihe, rz., Chiny, 231 D5
Beihekou, Chiny, 234 d4
Beijian, w., Chiny, 234 n15
Beijiang, rz., Chiny, 227 F2, 224 EF8
Beijiang, rz., Chiny, 228 J6
Beijiao, Chiny, 215 F6
Beijiao, rafa, Chiny, Wyspy Paracelskie, 241 A4
Beijiaohe, rz., Chiny, 231 EF7, 227 C9
Beijicun, Chiny, 231 D6
Beijiehe, rz., Chiny, 228 L4
Beijing (Pekin), miasto, adm., Chiny, 234, 231 C4, 227 B8, 224 D10
Beijumahe, rz., Chiny, 231 C3-4
Beikan, Chiny, 232 J9
Beilemiao, Chiny, 224 C9
Beilen, Holandia, 114 C9
Beili → Changgan
Beiliu, Chiny, 228 J5
Beilngries, NRF, 108 E12, 81 G11
Beilrode, NRD, 102 H16
Beilstein, NRF, 107 B6
Beilul, Etiopia, 279 D6
Beiluo, Chiny, 231 D2
Beima, Chiny, 231 E8
Beimerstetten, NRF, 107 G9
Beinasco, Włochy, 156 i10
Beinwil, Szwajcaria, 158 b2
Beinwil am See, Szwajcaria, 158 a1
Beipa'a, Papua, 379 t25, 370 A9
Beipanjiang, rz., Chiny, 224 F8
Beipei, Chiny, 227 G3, 224 F8
Beiplao, Chiny, 233 E4, 224 C11
Beiqiao, Chiny, 234 f7
Beiqiao, Chiny, 234 h10
Beira, Mozambik, 293 G6, 292 F6
Beira, Somalia, 275 G15
Beira, reg., Portugalia, 149 DE3-5, 141 DE 2-3
Beira Lake, jez., Cejlon, 252 a8
Beiruhe, rz., Chiny, 232 i2
Beistjord, fiord, Norwegia, 123 e12-13
Beisha, podwodn., Chiny, 232 i9
Beishan, g., Chiny, 223 C5-6
Beishuiquan, Chiny, 231 B2
Beit Dāgān, Izrael, 146 o11
Beit Djin, Syria, 146 h7
Beit Guvrīn, Izrael, 146 k5
Beit Ha'arava, Jordania, 146 k7
Beit Hagaddī, Izrael, 146 l5
Beit Hakerem, Izrael, 146 p13
Beit Ḥānūn, ZRA, 146 k5
Beit Jālā, Jordania, 146 k6
Beit Lāhiyā, ZRA, 146 k4
Beit Laḥm (Betlejem), Jordania, 146 k6
Beit Merī, Liban, 146 m10, 146 g7
Beit Qāmā, Izrael, 146 l5
Beit Saham, Syria, 258 c14
Beit Shē'an, Izrael, 146 i7
Beit Shemesh, Izrael, 146 k5
Beit Sira, Jordania, 146 k6
Beit Yannai, Izrael, 146 j5
Beitaizhen, Chiny, 231 E6
Beitang, Chiny, 231 C5
Beitanshiqiao, Chiny, 234 h11
Beitashan, g., Chiny, 223 B5
Beitbridge, Rodezja, 293 i3, 292 G5
Beith, Wielka Brytania, 132 b2
Beiuş, Rumunia, 169 D5
Beixingzhen, Chiny, 215 D3
Beixinzhen, Chiny, 232 K9
Beiyanggou, Chiny, 231 B10
Beiye, Chiny, 231 D1
Beiyishui, rz., Chiny, 231 C3
Beiyunhe, kan., Chiny, 231 C5, 227 B8
Beizaḥ, Wādī—, ued, ZRA, 278 H6
Beizhangjie, Chiny, 231 F6
Beizhen, Chiny, 233 E4, 224 C11
Beizhen, Chiny, 231 E6, 227 C9
Beja, Brazylia, 353 H18
Beja, miasto, adm., Portugalia, 149 F4, 141 E3
Beja, ZSRR, 208 D21, 205 G14
Béjar, Hiszpania, 149 D6, 141 D4
Bejčiche, rz., ZSRR, 215 F6
Bejestān, Iran, 261 D9
Beji, rz., Pakistan, 262 G14, 249 C3
Bejneu, ZSRR, 192 G18
Bejrut → Beyroût
Bejsce, Polska, 90 E13
Bejsug, rz., ZSRR, 203 C5
Bejsugskij, liman—, lag., ZSRR, 203 B4
Bejsužek Levyj, rz., ZSRR, 203 C5
Bejsužek Pravyj, rz., ZSRR, 203 C5
Bejsychan, chrebet—, g., ZSRR, 213 C11-12
Bejuk-Šor, ozero—, jez., ZSRR, 193 s20
Beka, Etiopia, 279 F2, 275 G12
Beka, Kamerun, 287 F18
Békama, Czad, 287 F19
Békásmeguer, Węgry, 168 d5
Bekau, rz., NRF, 109 C5
Bekdaš, ZSRR, 192 i17
Békés, Węgry, 167 E11
Békés, adm., Węgry, 167 E10-11
Békéscsaba, Węgry, 167 E11, 142 A17
Békési-lösztátság, reg., Węgry, 167 EF10
Békésszentandrás, Węgry, 167 E9
Beketovka, ZSRR, 202 E5
Bekhma, Irak, 266 D11
Bekija, reg., Jugosławia, 162b e8-9
Bekilli, Turcja, 176 E22
Bekily, Republika Malgaska, 292 j17
Bekkai, Japonia, 240a D7
Bekkelaget, Norwegia, 123 o31
Beklemiševo, ZSRR, 200 H19
Bekodoka, Republika Malgaska, 292 i17
Bekovo, ZSRR, 202 A4, 192 C12
Bektauata, gora—, g., ZSRR, 208 G13
Bekwai, Ghana, 286 F10
Bel'-Agač, ZSRR, 208 E16, 209 d17
Bel Air, Stany Zjedn., 319 C4, 332 B5
Bel Air, Stany Zjedn., 326 C2
Bel Air, g., Francja, 133 H7
Bel-Aire, Pointe de— [Pointe de Dakar], przyl., Senegal, 275 d21
Bel el-Ghenem, Libia, 282 D14
Bel Guerdan, źr., Mauretania, 281 H2, 273 C3
Bel Mrahi, źr., Algeria, 282 F11
Bel'-Su, rz., ZSRR, 206 D9
Belá, Czechosłowacja, 98 E15
Bělá, Czechosłowacja, 99 k16
Belā, India, 255 G6, 253 G7, 249 C6
Belā, India, 255 F4
Belā, India, 255 H9
Bela, Pakistan, 262 H13, 249 C3
Bělá, rz., Czechosłowacja, 98 C12
Belá, rz., Czechosłowacja, 94 r19
Bela Crkva, Jugosławia, 169 H3, 163 E10
Bela Dilā, g., India, 252 B5
Bela Krajina, reg., Jugosławia, 163 D3-4
Bělá nad Radbuzou, Czechosłowacja, 97 D3
Bela Palanka, Jugosławia, 173 C1, 164 F11
Bělá pod Bezdězem, Czechosłowacja, 99 k15, 97 B7
Bela União, Brazylia, 360 D5
Bela Vista, Brazylia, 347 C6
Bela Vista, Brazylia, 352 G9
Bela Vista, Brazylia, 352 J8
Bela Vista, Mozambik, 290a B10, 292 H6
Bela Vista de Goiás, Brazylia, 361 F2, 347 B8
Belāb, rz., Pakistan, 262 G14
Belābādi, India, 252 E3
Belaga, Malezja, 241 D4
Belagačskaja ravnina, równ., ZSRR, 208 E15-16
Bel'aguš, g., ZSRR, 201 H7
Belair, Stany Zjedn., 331 f10
Belaja, ZSRR, 200 D23
Belaja, rz., ZSRR, 196 D17
Belaja, rz., ZSRR, 196 D18
Belaja (Bielaja), rz., ZSRR, 201 G3-4, 207 C3, 183 D6
Belaja, rz., ZSRR, 203 D5, 191 G10
Belaja, rz., ZSRR, 206 F3
Belaja, rz., ZSRR, 212 C20-21
Belaja, rz., ZSRR, 213 C7
Belaja Ber'ozka, ZSRR, 199 i5, 191 C7
Belaja Cerkov' (Biała Cerkiew), ZSRR, 195 D9, 191 E6
Belaja Cholunica, rz., ZSRR, 200 C23
Belaja Glina, ZSRR, 203 B6, 192 F11
Belaja Gora, ZSRR, 199 C3
Belaja, gora—, g., ZSRR, 206 B9
Belaja, gora—, g., ZSRR, 213 C15
Belaja, gora—, g., ZSRR, 215 B11
Belaja Kalitva, ZSRR, 202 E1
Belaja Krinica, ZSRR, 195 C8
Belaja Krinica, ZSRR, 196 F12, 191 F7
Belaja Skala, ZSRR, 194 a13
Belaja Zeml'a, ostrova—, w., ZSRR, 205 A8-9
Belajan, Sungai—, rz., Indonezja, 241 D5
Bel'ajevka, ZSRR, 195 G9
Bel'ajevka, ZSRR, 201 E5
Bel'ajevka, ZSRR, 207 E4
Bel'ajevo, ZSRR, 198 D10
Bélaka-Mbéré, Kamerun, 287 F18
Belakang Mati, Pulau—, w., Singapur, 240d b2
Belakangpadang, Pulau—, w., Indonezja, 240d b2
Belalcázar, Hiszpania, 149 F6
Belān, rz., India, 255 H6-7
Belang, Indonezja, 242 D6
Belangpidiē, Indonezja, 246 K3, 241 D1
Bel'anka, ZSRR, 201 F9
Belanské Tatry (Tatry Bielskie), g., Czechosłowacja, 94 pr20-21
Bel'anskij, ZSRR, 202 F2
Bélapátfalva, Węgry, 167 B9
Belāpur, India, 252 B2
Belas, Portugalia, 150 a17
Belasica, g., Bułgaria, Grecja, Jugosławia, 173 G2-3 → Kerkinē Óros
Belauer See, jez., NRF, 109 B8
Belawan, Indonezja, 246 K4, 241 D1
Belaya, g., Etiopia, 279 E3, 275 F13
Belbasovka, ZSRR, 196 E16
Bel'bej, ZSRR, 213 D3
Bel'bek, rz., ZSRR, 194 b11, 196 i12
Belbo, rz., Włochy, 153 D3
Belbroughton, Wielka Brytania, 131 G5
Belbubulo, Sudan, 279 F2
Belcamp, Stany Zjedn., 319 D4
Bel'čer, ZSRR, 207 F7
Belchen, g., NRF, 107 H5
Belcher Channel, cieśn., Kanada, 299 C6-7
Belcher Islands, w., Kanada, 300 G9-10
Belchera, Cieśnina → Belcher Channel
Belchertown, Stany Zjedn., 320 D5
Belchirāgh, Afganistan, 262 D12
Belchite, Hiszpania, 150 C11
Bělčice, Czechosłowacja, 97 D5
Bel'ckaja ravnina, równ., ZSRR, 195 EF6-7
Belconnen, Australia, 370 a13
Belcoo, Wielka Brytania, 128 G4
Bel'cy (Bielce), ZSRR, 195 F6, 191 F4
Beldā, India, 256 G2
Beldānga, India, 256 F3
Bel'd'ažki, ZSRR, 199 i7
Belden, Stany Zjedn., 330 A3
Belding, Stany Zjedn., 328 E9
Beléa, Mali, 285 C6
Belebej, ZSRR, 201 H4, 207 C3
Belebelka, ZSRR, 198 B9, 187 H12
Belecke, NRF, 101 i6
Beled, Węgry, 98 i12, 167 D3
Belém [Pará], Brazylia, 353 H18, 344 D8
Belém, Brazylia, 352 i8
Belém, Portugalia, 150 b18
Belém de São Francisco, Brazylia, 361 B7, 344 E10
Belén, Argentyna, 359 A5, 347 D4
Belén, Chile, 358 H7, 347 B4
Belén, Kolumbia, 351 G5
Belen, Stany Zjedn., 324 i10
Belen, Turcja, 265 D7
Belén, Urugwaj, 360 D4
Belén, Cuchilla de—, g., Urugwaj, 360 D4
Belén, Río—, rz., Argentyna, 359 A5
Belene, Bułgaria, 173 B7
Belenichino, ZSRR, 196 C15
Belen'kaja, ZSRR, 211 F10
Belen'koje, ZSRR, 196 F14
Belenye [Göktepe], Turcja, 176 F21
Bélep, Iles—, w., Nowa Kaledonia, 379 n14, 365 E8
Belesa, Etiopia, 279 D3
Belesynyk, g., ZSRR, 206 e15
Belet Uen → Belet Wen
Belet Wen, Somalia, 279 H7, 275 H15
Beleuli, ruiny, ZSRR, 207 H4
Beleutty, rz., ZSRR, 207 G8-9
Belfast, Nowa Zelandia, 374 Gospodarka
Belfast, Republika Południowej Afryki, 290a A9
Belfast, Stany Zjedn., 329 D25, 313 C13
Belfast, Wielka Brytania, 127 G6
Belfast Lough, zat., Wielka Brytania, 127 G6
Belfield, Stany Zjedn., 317 B4
Belfő-csatorna, kan., Węgry, 169 A4-5
Belfodio, Etiopia, 279 E2
Belford, Stany Zjedn., 321 E3
Belford, Wielka Brytania, 127 F10
Belfort, Francja, 157 A3, 138 E13
Belfort, Territoire de—, adm., Francja, 157 A3
Belgāon, India, 252 D2, 249 E4
Belgern, NRD, 102 i16, 82 E13
Belgia, państwo, 113 C4-7, 33-34 DE18
Belgica, Góry—, g., Antarktyda, 66 26
Belgioioso, Włochy, 157 F8
Belgorod, miasto, adm., ZSRR, 196 C15, 191 D9, 179 D4
Belgorod-Dnestrovskij (Akerman; Białogród nad Dniestrem), ZSRR, 195 G9, 143 A22, 191 F6
Belgrad → Beograd
Belgrad ormanı, rośl., Turcja, 145 d6
Belgrade, Stany Zjedn., 323 D8
Belgrade Lakes, Stany Zjedn., 329 D25
Belgrano, Argentyna, 348 g17
Belhār, India, 256 E1
Belhaven, Stany Zjedn., 332 F5, 314 H9
Beli, Jugosławia, 162b a2, 163 D3
Beli, Nigeria, 287 F16
Beli Drim, rz., Jugosławia, 163 G9
Beli Iskār (Bel Iskâr*), Bułgaria, 173 E4
Beli izvor, Bułgaria, 173 C3
Beli Lom, rz., Bułgaria, 173 B9
Beli Manastir, Jugosławia, 167 G6, 163 D7
Beli Timok, rz., Jugosławia, 173 B1
Beli Vit, rz., Bułgaria, 173 D5
Beliaghāta, India, 254 f21
Beliaghāta Nahar, kan., India, 254 f21
Beliātor, India, 256 F2
Belica, Bułgaria, 173 F4
Belica, ZSRR, 196 B14
Belica, rz., Bułgaria, 173 D8
Belice, rz., Włochy, 153 K7-8, 142

Ben, Iran, 261 E5
Ben Buckler, przyl., Australia, 372 j12
Bên Cat, Wietnam Pd., 246 G8
Ben er-Rechīd, Maroko, 281 D4
Ben Gardān, Tunezja, 282 D13, 142 H12
Ben Ghāzī, Libia, 274 B10, 142 H17
Bên Giang, Wietnam Pd., 245 E8
Ben Guerīr, Maroko, 281 D4
Ben Hamed, Maroko, 281 D4
Ben Karrich, Maroko, 149 i6
Bên Nghe, Kinh—, kan., Wietnam Pd., 240d e6
Ben Slimān, Maroko, 281 D4
Ben Tadjin, Djebel—, g., Algeria, 281 F5-6
Bên Thuy, Demokratyczna Republika Wietnamu, 245 C7
Ben Tieb, Maroko, 149 i8
Bên Tre, Wietnam Pd., 246 G8
Ben Zireg, Algeria, 281 E7
Bena, Nigeria, 286 D13
Bena Dibele, Kongo (Kinshasa), 291 C4
Bena Makima, Kongo (Kinshasa), 291 D4
Benāb, Iran, 261 C3
Benabarre, Hiszpania, 150 B12
Benadir, fizj., Somalia, 275 GH15
Ben'akoni, ZSRR, 198 E4
Benalla, Australia, 373 F5, 370 G9
Benambra, Australia, 373 F6
Benane, źr., Kenia, 291 B8
Benares → Vārānasī
Benasque, Puerto de—, przeł., Hiszpania/Francja, 150 B12
Bénat, Cap—, przyl., Francja, 144 k11
Benátky nad Jizerou, Czechosłowacja, 97 C7
Benato, Republika Malgaska, 289 Rolnictwo
Benavente, Hiszpania, 149 B6, 141 C4
Benavides, Boliwia, 357 E8
Benavides, Stany Zjedn., 318 L6
Benavila, Campo de—, reg., Portugalia, 149 EF4
Benbecula, w., Wielka Brytania, Hebrydy, 127 D4
Bencheng, Chiny, 231 C6
Bencubbin, Australia, 372 c3, 369 F3
Bend, Stany Zjedn., 323 D3, 309 C2
Bende, Nigeria, 287 G14
Bendeleben Mountains, g., Stany Zjedn., 303 E8
Bender Beila, Somalia, 275 G16
Bender Kassim → Bosaso
Bender Ziada, Somalia, 275 F15
Bendery, ZSRR, 195 G8, 191 F5
Bendigo, Australia, 373 F5, 370 G8
Bendoc, Australia, 373 F7, 370 G9
Bendorf, NRF, 110 k14, 107 C5
Bendougou, Gwinea, 285 D5
Bendstrup, Dania, 116 B1
Bendugu, Sierra Leone, 285 E5
Bēne, ZSRR, 197 F5
Benedict, Stany Zjedn., 319 E3, 332 C5
Beneditinos, Brazylia, 344 E9
Benedito Leite, Brazylia, 344 E9
Benefeld, NRF, 101 F9
Bēnēi Bĕraq, Izrael, 146 o11
Bēnēi Rē'ēm, Izrael, 146 k5
Bénéna, Mali, 286 C8, 273 F5
Benenitra, Republika Malgaska, 292 j17
Benešov, Czechosłowacja, 97 D7
Benešov nad Černou, Czechosłowacja, 97 F7
Benešov nad Ploučnici, Czechosłowacja, 99 g12, 97 B6
Bénestroff, Francja, 107 F3
Benevento, miasto, adm., Włochy, 154 G9, 142 D14
Benfeld, Francja, 107 G5
Benfer, Stany Zjedn., 331 a4
Benfica, Angola, 289 Rolnictwo
Benfica, Portugalia, 150 a18
Beng, Nam—, rz., Laos, 245 B5
Bengābād, India, 256 E1
Bengalia Zachodnia — Pashchīm Baṅgāl
Bengalska, Zatoka—, zat., 249 EF6-8 → Baṅgāl ki Khāḍī
Beṅgalur [Baṅgalore], India, 252 E3, 249 F5
Bengamisa, Kongo (Kinshasa), 291 B5
Bengara, Indonezja, 241 D5
Bengbis, Kamerun, 287 H17
Bengbu, Chiny, 232 J5, 227 E8, 224 E10
Benghazi → Ben Ghāzī
Benghisa Point, przyl., Malta, 145 p20
Bengkajang, Indonezja, 241 D3
Bengkalis, Indonezja, 246 L6, 241 D2
Bengkalis, Pulau—, w., Indonezja, 246 L6
Bengkalis, Selat—, cieśn., Indonezja, 246 L5-6
Bengkulu, Indonezja, 241 E2
Bengo, Rio—, rz., Angola, 291 D2
Bengtsfors, Szwecja, 121 C10
Bengué-Tiko, Kamerun, 287 G18
Benguela, Angola, 291 E2
Benguérua, Ilha—, w., Mozambik, 293 H6, 292 G7
Bengyanhe, rz., Chiny, 232 J7-8
Benhā, ZRA, 278 B4, 265 G4, 274 B12, 143 i22
Beni, Kongo (Kinshasa), 291 B5
Benī, Nepal, 254 E8
Beni, adm., Boliwia, 357 E8-9, 343 F4-5
Beni Abbas, Algeria, 281 E6, 273 B5
Beni Amer, reg., Etiopia, 279 B3-4
Benī Ḥasan esh-Shurūq, ZRA, 278 E3
Beni Manṣoūr, Algeria, 282 B10
Benī Mazār, ZRA, 278 D3, 274 C12
Benī Mellāl, Maroko, 281 D4
Benī Messous, Ouēd—, rz., Algeria, 281 a16
Benī Mūḥammadīyāt, ZRA, 278 E4
Benī Ounif (Revoil Benī Ounif*), Algeria, 281 D7, 273 B5
Beni, Río—, rz., Boliwia, 357 D8, 343 F4
Beni-Saf, Algeria, 150 i10, 281 C7, 141 G6
Beni Shangul, reg., Etiopia, Sudan, 279 EF2
Beni Sheik, Nigeria, 287 D17
Benī Shuqayr, ZRA, 278 E3
Beni Snassen, Djebel—, g., Maroko, 281 C6
Benī Suwayf, miasto, adm., ZRA, 278 C4, 274 C12
Benī Tadjīt, Maroko, 281 D6
Benī 'Ubayd, ZRA, 278 E3
Benī Walīd, Libia, 274 B8
Beniaminów, Polska, 94 e7
Beničanci, Jugosławia, 167 G5
Benicarló, Hiszpania, 150 D12
Benicia, Stany Zjedn., 325 A4-5
Benicito, Río—, rz., Boliwia, 357 DE9
Benidorm, w., Hiszpania, 150 F11-12
Benifallet, Hiszpania, 148 Przemysł
Bénifontaine, Francja, 140 k10
Benigaṅj, India, 255 E5
Béniguet, Ile de—, w., Francja, 133 H3
Benin, adm., Nigeria, 286 F13-14
Benin, Bight of— (Zatoka Benin), zat., 286 G12-13, 273 GH6
Benin City, Nigeria, 286 F13
Benisa, Hiszpania, 150 F12
Benítez, Argentyna, 363 D3
Benito, rz., Hiszpański Region Równikowy, 291 B1-2
Benjamín Aráoz, Argentyna, 358 L9
Benjamin Constant, Brazylia, 351 J7, 343 D3
Benjamin, Isla—, w., Chile, 348 G2-3
Benjamín Zorrilla, Argentyna, 359 G6
Benkovac, Jugosławia, 162b c5, 163 E4
Benkovski, Bułgaria, 173 B11
Benkovski, kvartal—, Bułgaria, 173 a16
Benmore, Nowa Zelandia, 374 Gospodarka
Bennebek, rz., NRF, 109 A5
Benneckenstein, NRD, 100 g13
Bennett, Kanada, 304 G14
Bennett, Stany Zjedn., 327 B3
Bennetta, ostrov—, w., ZSRR, 212 A15-16, 184 B15-16
Bennettsville, Stany Zjedn., 332 G2, 314 H8
Bennigsen, NRF, 101 G9
Benning, Stany Zjedn., 314 b17
Bennington, Stany Zjedn., 320 B6
Bennington, Stany Zjedn., 320 C3, 329 F21, 313 D11
Benns Church, Stany Zjedn., 319 i3
Bénnsané, Gwinea, 285 D4
Benny, Kanada, 328 B13, 313 B7
Benoa, Indonezja, 240d o20
Benoit, Stany Zjedn., 327 B3
Benoit, Aber—, zat., Francja, 133 G3
Benokovo, ZSRR, 194 C5
Benoni, Republika Południowej Afryki, 290a a12, 290a B8, 292 H5
Benoud, Algeria, 281 D8
Bénoué, adm., Kamerun, 287 E17-18
Bénoué, rz., Kamerun, 287 E17
Benoy, Czad, 287 E19
Benque Viejo, Honduras Brytyjski, 336 i15
Benrath, NRF, 110 d4
Bensberg, NRF, 110 e5, 107 B4, 81 F7
Bensdorf, NRD, 102 G14
Bensersiel, NRF, 109 b11, 101 D5
Benshausen, NRD, 107 B11
Bensheim, NRF, 107 D7, 81 G8
Benson, Stany Zjedn., 317 C8
Benson, Stany Zjedn., 320 A3
Benson, Stany Zjedn., 324 K8
Benson, Stany Zjedn., 332 F3
Benson Lake, jez., Stany Zjedn., 333 hi9
Bent, Iran, 261 H9
Bent Creek, Stany Zjedn., 332 D3
Benta, Malezja, 246 J5
Benteng → Salajar
Benthe, NRF, 110 h9
Bentheim, NRF, 101 G4, 81 D7
Bentheim, reg., NRF, 101 FG3-4
Benthuizen, Holandia, 115 h11
Bentinck Island, w., Australia, 370 C7
Bentinck Island (Birma) → Pyinzabu Kyun
Bentiū, Sudan, 274 G11
Bentley, Wielka Brytania, 131 F7
Bento Gomes, Rio—, rz., Brazylia, 344 G6
Bento Gonçalves, Brazylia, 360 C7, 347 D7
Bento Ribeiro, Brazylia, 362 d13
Benton, Stany Zjedn., 318 H9
Benton, Stany Zjedn., 317 F11
Benton, Stany Zjedn., 318 G11
Benton, Stany Zjedn., 327 F4, 317 D10
Benton, Stany Zjedn., 330 D6
Benton Harbor, Stany Zjedn., 327 F8, 313 D4, 310 C9
Bentong, Malezja, 246 K5, 241 D2
Bentonia, Stany Zjedn., 318 i10
Bentonville, Stany Zjedn., 318 G8
Bentwisch, NRD, 100 e10
Benty, Gwinea, 285 E4
Benua, Indonezja, 242 E6
Benua, Pulau—, w., Indonezja, 246 L8
Benue, adm., Nigeria, 287 F15
Benue, rz., Nigeria, 287 EF14
Benum, Gunong—, g., Malezja, 246 K6, 241 D2
Beňuš, Czechosłowacja, 98 F17
Benxi, Chiny, 233 E5, 224 C11
Bény-Bocage, Le—, Francja, 134 G11
Benzdorp, Surinam, 353 F15
Benzonia, Stany Zjedn., 327 D8, 313 C4
Benzu, Hiszpania, 145 b4, 149 i6
Benzu, Khalīdj—, zat., Maroko, 145 b4
Beo, Indonezja, 242 D7
Beočin, Jugosławia, 163 D8
Beograd (Belgrad), Jugosławia, 163, 169 H1-2, 163 E9, 142 B17
Béouan, Republika Środkowoafrykańska, 287 F19
Béoumi, Wybrzeże Kości Słoniowej, 286 F8
Beowawe, Stany Zjedn., 330 A8
Bépara, Czad, 287 E19
Beppu, Japonia, 237 F4, 216 L6
Beppu-wan, zat., Japonia, 237 F4
Beqā'a, El—, (3), adm., Liban, 265 E7
Beqā'a, El—, dol., Liban, 146 fg7-8, 265 EF6-7
Bequeló, Arroyo—, rz., Urugwaj, 363 C6
Béquet, Le—, Francja, 140 f7
Ber, źr., Somalia, 279 F7
Bér-patak, rz., Węgry, 98 H16-17
Bera, Pakistan, 256 E4
Bera-Ndjoko, Kongo (Brazzaville), 287 H19
Berabevú, Argentyna, 363 C2
Berach, rz., India, 253 G4, 249 D4
Berande, Wyspy Salomona, 380 q23
Berang [Kuala Berang], Malezja, 246 J6, 241 C2
Berani, Pulau—, w., Singapur, 240d a2
Berastagi, Indonezja, 246 K4
Berăteşti, rz., Rumunia, 169 C5
Berati, miasto, adm., Albania, 175 C12, 142 D16
Beratzhausen, NRF, 108 E13
Berau, Teluk (Keluk*) — [Teluk Bintuni], zat., Indonezja, 242 E8
Berbenno di Valtellina, Włochy, 157 D9
Berber, Sudan, 279 A2, 275 E12
Berbera, Somalia, 279 E7, 275 F15
Berbérati, Republika Środkowoafrykańska, 287 G18, 274 H9
Berbești, Rumunia, 169 B8
Berbice, adm., Gujana, 352 EF13-14
Berbice, rz., Gujana, 352 E13
Berbisdorf, NRD, 99 e9
Berbukit, Gunong—, g., Malezja, 240d a3
Berca, Rumunia, 170 G14
Bercel, Węgry, 98 H16, 167 C7
Berceni, Rumunia, 170 H13
Berceni, Rumunia, 170 i13
Berchem, Belgia, 115 n16
Berchem-Sainte-Agathe, Belgia, 115 k12
Bercher, Szwajcaria, 160 d18, 157 C3
Berching, NRF, 108 E12
Berchtesgaden, NRF, 162a b3, 108 H15, 82 i12
Berck, Francja, 134 D16, 137 B8
Berčogur, ZSRR, 207 F5, 209 e12
Bercy, Francja, 140 b3
Berd, ZSRR, 204 H11
Berd', rz., ZSRR, 206 C4, 208 C17
Berda, rz., ZSRR, 196 F15, 191 F9
Berdale, źr., Somalia, 275 G15
Berdaleh, Etiopia, 279 H6
Berd'ansk, ZSRR, 196 G15, 191 F9, 179 E4
Berd'anskaja kosa, mierz., ZSRR, 196 G15-16
Berd'anskij zaliv, zat., ZSRR, 196 G15
Berd'aš, ZSRR, 207 D4
Berd'auš, ZSRR, 201 G9
Berde, El—, źr., Somalia, 279 H6
Berdičev (Berdyczów), ZSRR, 195 D7, 191 E5, 179 E3
Berdier, Argentyna, 363 D3
Berdigest'ach, ZSRR, 211 D11, 180 C13
Berdija, rz., ZSRR, 202 D5
Berdniki, ZSRR, 200 D18
Berdoba, Czad, 274 E10
Berdsk, ZSRR, 206 C4, 208 C17
Berduc, Argentyna, 363 A5
Berdún, Hiszpania, 150 B11
Berd'užje, ZSRR, 207 C10
Berdyczów → Berdičev
Bere, Forest of—, rośl., Wielka Brytania, 132 g20-21
Bere Regis, Wielka Brytania, 133 C8
Berea, Stany Zjedn., 328 G13
Berea, Stany Zjedn., 313 G5
Bérébi, Wybrzeże Kości Słoniowej, 285 G7
Beregajevo, ZSRR, 208 B19
Beregi, ZSRR, 167 B14
Beregomet, ZSRR, 170 A11, 195 E4, 191 E3
Beregovo, ZSRR, 169 A6, 195 E1, 191 E2
Beregovoje, ZSRR, 194 b11
Beregsău, rz., Rumunia, 169 F3
Bereguardo, Włochy, 157 F8
Bereja, ZSRR, 213 C14
Berek, Jugosławia, 167 G2
Berek, reg., Węgry, 168 g8-9
Bereka, rz., ZSRR, 196 D15
Bereke, ZSRR, 208 F14
Bereketli, Turcja, 203 H3
Bereku, Tanzania, 291 C7
Berekum, Ghana, 286 F9
Beremend, Węgry, 167 G5
Beren, liman—, jez., ZSRR, 202 G5
Berenbostel, NRF, 110 h9, 101 G9
Berendejevo, ZSRR, 199 E11, 187 H16
Berenguela, Boliwia, 358 G7
Berenike, ruiny, ZRA, 275 D13
Berens River, Kanada, 300 H6
Berens River, rz., Kanada, 300 H7
Berere, Republika Malgaska, 289 Rolnictwo
Berestečko, ZSRR, 195 C4
Bereşti, Rumunia, 170 E16
Berestovaja, rz., ZSRR, 196 D14
Berettyó, rz., Węgry, 167 D11
Berettyóújfalu, Węgry, 167 D12
Berevoești, Rumunia, 169 G10
Bereza Kartuska → Ber'oza
Berezajka, ZSRR, 199 D5, 187 H13
Berezan', ZSRR, 195 C10
Berezanskaja, ZSRR, 203 C5
Berežany, ZSRR, 195 D3, 191 E3
Berežcy (Bierieżcy), ZSRR, 90 C19
Berezdov, ZSRR, 195 C6
Berezina, rz., ZSRR, 198 F5
Berezina, rz., ZSRR, 198 E9-10
Berezina (Berezyna), rz., ZSRR, 198 G8, 191 C5, 183 D3
Berezino, ZSRR, 195 G8
Berezino, ZSRR, 198 E7
Berezino, ZSRR, 198 F7, 191 C5
Berezinskij, ZSRR, 201 i10
Berezitov, ZSRR, 213 B17
Berezna, ZSRR, 196 B10
Berezn'agi, ZSRR, 202 D2
Berezn'aki, ZSRR, 196 D11
Bereznegovatoje, ZSRR, 196 F11
Berežnica, ZSRR, 195 B5
Berezník, ZSRR, 188 E18
Berezniki, ZSRR, 201 C6, 188 G25, 205 F7, 179 D6
Berezno, ZSRR, 195 C5, 191 D4
Berežnoje, ZSRR, 199 B11
Berezów, Polska, 94 i12
Berezyna → Berezina
Berg, Austria, 98 i34
Berg, Norwegia, 118 B22
Berg am Laim, NRF, 107 b22
Berg-en-Dal, Holandia, 115 f6
Berga, Hiszpania, 150 B13
Berga, NRD, 99 a1
Berga, NRD, 102 i11, 81 E10-11
Berga, Szwecja, 122 E14
Bergama, Turcja, 176 D20, 265 C2, 143 E20
Bergamo, miasto, adm., Włochy, 157 E9, 153 C4, 142 B11
Berge, NRD, 102 E13
Berge, NRF, 101 F5
Berge, NRF, 110 b8
Bergedorf, NRF, 109 E8, 101 D10
Bergeforsen, Szwecja, 120 Górnictwo
Bergeijk, Holandia, 114 F6
Bergel, NRF, 107 E10
Bergen, Holandia, 114 C5
Bergen, Holandia, 114 E8
Bergen, NRD, 102 C16, 82 B13
Bergen, NRD, 99 c2
Bergen, NRF, 101 F9, 81 D9
Bergen, NRF, 102 F11
Bergen, NRF, 162a a2
Bergen, Norwegia, 123 b3, 121 B3, 117 F16
Bergen, Stany Zjedn., 328 E17
Bergen aan Zee, Holandia, 114 C5
Bergen op Zoom, Holandia, 114 F4
Bergenfield, Stany Zjedn., 321 B3-4, 319 A8-9
Bergenhusen, NRF, 109 A5
Berger, Norwegia, 123 a31
Berger Törl, przeł., Austria, 162a d2
Bergerac, Francja, 137 H7, 141 B7
Bergères-les-Vertus, Francja, 113 G4-5
Bergfelde, NRD, 100 a3
Berggiesshübel, NRD, 99 f10
Berghamns fjärd, zat., Finlandia, 197 B3
Bergheim, Austria, 162a a4
Bergheim, NRF, 107 B3
Berghem, Holandia, 114 E7
Bergheylo, Etiopia, 279 H6
Bergholz, NRD, 93 j14
Bergholz, Stany Zjedn., 328 H14
Bergholz-Rehbrücke, NRD, 100 c2
Bergisch Gladbach, NRF, 110 e5, 107 B4
Bergisch-Neukirchen, NRF, 110 d5
Bergisches Land, reg., NRF, 101 i4
Bergkamen, NRF, 110 b7, 101 H5
Bergkvara, Szwecja, 122 F14
Bergland, Afryka Południowo-Zachodnia, 292 G3
Bergland, Stany Zjedn., 327 B5
Berglern, NRF, 108 G13
Bergneustadt, NRF, 101 i5
Bergos [Umurbey], Turcja, 145 h11
Bergrheinfeld, NRF, 107 C10
Bergsche Maas, rz., Holandia, 113 A6-7
Bergschenhoek, Holandia, 115 i11
Bergslagen, reg., Szwecja, 121 BC13-14
Berguent, Maroko, 281 C6, 141 G5
Bergues, Francja, 134 C17, 137 B9
Bergum, Holandia, 114 B7
Bergumermeer, jez., Holandia, 114 B8
Bergün/Bravuogn, Szwajcaria, 157 C9
Bergviken, jez., Szwecja, 122 A14
Bergville, Republika Południowej Afryki, 290a C8, 292 H5
Bergwerkskogel, g., Austria, 162a b6
Bergwitz, NRD, 102 H15
Bergzabern, NRF, 107 E5
Berhait, India, 256 E2, 254 G10
Berhala, Pulau—, w., Malezja, 246 K6
Berhala, Selat—, cieśn., Indonezja, 241 E2
Berheciul, rz., Rumunia, 170 E15
Berhida, Węgry, 167 D5
Beri, Czad, 287 E19
Beri, India, 255 G4
Beria, Austria, 372 b6
Berici, Monti—, g., Włochy, 153 C6
Berikat, Tandjung—, przyl., Indonezja, 241 E3
Berikon, Szwajcaria, 158 a2
Berikul'skij, ZSRR, 206 B9, 208 C20
Bérim, Kamerun, 287 F17
Bering Sea (Morze Beringa), m., 214 E11-13
Bering Strait (Cieśnina Beringa), cieśn., 214 C12
Beringa, Cieśnina → Beringov proliv; Bering Strait
Beringa, Morze—, m., 214 E8-11, 68 28-29 → Beringovo more; Bering Sea
Beringa, mys—, przyl., ZSRR, 212 D22
Beringa, ostrov— (Wyspa Beringa), w., ZSRR, 212 F19, 184 D17
Beringov proliv (Cieśnina Beringa), cieśn., 214 C12, 184 C20
Beringovo more (Morze Beringa), m., 214 E7-10
Beringovskij, ZSRR, 212 D21, 180 C18
Beringowskij → Beringovskij
Beringstedt, NRF, 109 B6, 101 C9
Berislav, ZSRR, 196 G12, 191 F7
Berisso, Argentyna, 363 D6
Berit dağ, g., Turcja, 265 C7
Berja, Hiszpania, 149 H9
Berka, Bad → Bad Berka
Berkān, Maroko, 281 C6
Berkel, Holandia, 115 h10
Berkel, rz., Holandia, 114 D9
Berkeley, Stany Zjedn., 325 B4, 330 D2, 324 H2-3, 309 D2
Berkeley, Wielka Brytania, 133 A8
Berkeley, Cape—, przyl., Kanada, 303 D20
Berkeley Hills, g., Stany Zjedn., 325 B4
Berkeley Springs, Stany Zjedn., 332 B3
Berkenthin, NRF, 101 D11
Berkhamsted (Berkhamstad*), Wielka Brytania, 132 c9, 134 A11
Berkley, Stany Zjedn., 322 i9
Berknera, Wyspa—, fizj., Antarktyda, 66 34-35
Berkovica, Bułgaria, 173 C3
Berkovići, Jugosławia, 163 F7
Berkovska planina, g., Bułgaria, 173 C2-3
Berkshire, adm., Wielka Brytania, 133 B10, 125 Gęstość zaludnienia
Berkshires, The—, reg., Stany Zjedn., 320 CD3
Berkswell, Wielka Brytania, 131 G7
Berlaimont, Francja, 113 D4
Berlanga, Hiszpania, 149 F6
Berlanga de Duero, Hiszpania, 149 C9
Berleburg, NRF, 101 i6, 81 E8
Berlenga, w., Portugalia, 149 E2
Berlin, NRD, Berlin Zachodni, 100, 102 FG16-17, 82 D13
Berlin, Republika Południowej Afryki, 290a E7
Berlin, Stany Zjedn., 319 F6, 332 C6
Berlin, Stany Zjedn., 320 C3
Berlin, Stany Zjedn., 320 E4
Berlin, Stany Zjedn., 327 E6, 317 D11
Berlin, Stany Zjedn., 329 D23, 313 C12, 310 C12
Berlin, Stany Zjedn., 332 B3
Berlin Reservoir, zb., Stany Zjedn., 328 G14
Berlin-Spandauer Schiffahrtskanal, kan., Berlin Zachodni, 100 b3
Berlin Zachodni, polit., 100 b3, 102 FG16, 82 D13, 33-34 D19 (16) → Westberlin
Berlinskij, ZSRR, 201 H11
Bermeja, Punta—, przyl., Argentyna, 359 H7, 348 G5
Bermejal, Panama, 340 b14
Bermejo, Argentyna, 359 C5
Bermejo, Boliwia, 358 J9, 347 C5
Bermejo, Isla—, w., Argentyna, 363 i1-2, 360 H2
Bermejo, Río—, rz., Argentyna, 359 C5, 347 E4
Bermejo, Río—, rz., Argentyna, 360 AB3, 347 D6
Bermen, Lake—, jez., Kanada, 300 H12
Bermeo, Hiszpania, 149 A9, 141 C5
Bermillo de Sayago, Hiszpania, 149 C5
Bermuda Island, w., Bermudy, 70 i25-26
Bermuda Islands (Bermudy), w., polit., 70 i25, 63 L11-12, 33 F11
Bermúdez, Argentyna, 363 D2
Bermudy → Bermuda Islands
Bermudzkie, Wzniesienie—, podwodn., 63 L12
Bern (Berno), miasto, adm., Szwajcaria, 158 f6, 157 C4-5, 142 A10
Bernal, Argentyna, 348 h18
Bernaldo, Włochy, 154 H11
Bernaljillo, Stany Zjedn., 324 i10
Bernam, Sungai—, rz., Malezja, 246 K5
Bernard, Argentyna, 363 C3
Bernard, Anse—, zat., Senegal, 275 d21
Bernardino de Campos, Brazylia, 362 i2
Bernardo de Irigoyen, Argentyna, 360 B6, 347 D7
Bernardo de Irigoyen, Argentyna, 363 B2, 360 E2
Bernardo O'Higgins, (5), stacja badawcza, Antarktyda, 66 35
Bernardston, Stany Zjedn., 320 C4
Bernartice, Czechosłowacja, 92 q17
Bernartice, Czechosłowacja, 97 E6
Bernartice, Czechosłowacja, 98 C12
Bernasconi, Argentyna, 360 G1, 348 F5
Bernatowizna, Polska, 92 ż30
Bernau, NRD, 100 a5-6, 102 F17, 82 D13
Bernau, NRF, 162a a1, 108 H14
Bernaville, Francja, 134 D17
Bernay, Francja, 134 F14, 137 C7
Bernbeuren, NRF, 108 H11
Bernburg, NRD, 102 H13, 81 E11
Berndorf, Austria, 97 H10, 160 C13
Berne, NRF, 109 F1, 101 E6
Berne, Stany Zjedn., 320 C1
Berne, Stany Zjedn., 328 H10
Berne, rz., NRF, 109 F1
Berneck, Bad → Bad Berneck
Berner Alpen (Alpy Berneńskie), g., Szwajcaria, 157 CD4-6, 159 D4-5
Bernesga, rz., Hiszpania, 149 B6
Berneval-le-Grand, Francja, 134 E15
Bernex, Francja, 160 e18
Bernex, Szwajcaria, 160 f16
Bernhardsthal, Austria, 98 F11, 167 A2
Bernhaupten, NRF, 162a a2
Bernier Bay, zat., Kanada, 299 D8
Bernier Island, w., Australia, 369 D2
Bernina, g., Szwajcaria, 157 D9
Bernina, Passo del—, przeł., Szwajcaria, 157 D9-10
Bernkastel-Kues, NRF, 107 D4, 81 G7
Berno → Bern
Bernolákovo, Czechosłowacja, 98 h35, 98 G12
Bernsbach, NRD, 99 b4
Bernsdorf, NRD, 102 i18
Bernsdorf, NRD, 99 a3
Bernsgrün, NRD, 99 b1
Bernstadt, NRD, 99 i15, 102 i19
Bernstein, Austria, 97 i10, 167 D1
Bernstorffs Isfjord, fiord, Grenlandia, 299 F17-18
Bernterode, NRD, 101 i10
Bernville, Stany Zjedn., 319 B4
Beromünster, Szwajcaria, 158 b1, 157 B6
Berón de Astrada, Argentyna, 360 B4
Beroroha, Republika Malgaska, 292 j17
Béroubouaye, Dahomej, 286 D12
Beroun, Czechosłowacja, 97 D6
Beroun, Stany Zjedn., 327 C2
Berounka, rz., Czechosłowacja, 97 CD5
Berovo, Jugosławia, 173 F2, 164 H11
Ber'oza (Bereza*), ZSRR, 196 B12
Ber'oza (Bereza Kartuska), ZSRR, 198 G3
Ber'ozova (Berezova*), ZSRR, 213 A5
Ber'ozovaja (Berezovaja*), rz., ZSRR, 201 B8, 188 F25-26
Ber'ozovaja (Berezovaja*), rz., ZSRR, 202 E2, 192 E11
Ber'ozovaja (Berozovaja*), rz., ZSRR, 202 E3
Ber'ozovaja, gora—, g., ZSRR, 201 F10
Ber'ozovaja, gora—, g., ZSRR, 215 F8
Ber'ozovec, ZSRR, 196 A15
Ber'ozovka (Berezovka*), ZSRR, 188 D25, 205 E7
Ber'ozovka (Berezovka*), ZSRR, 195 F9, 191 F6
Ber'ozovka (Berezovka*), ZSRR, 196 F11
Ber'ozovka (Berezovka*), ZSRR, 196 H12
Ber'ozovka, ZSRR, 198 F4
Ber'ozovka, ZSRR, 199 H10
Ber'ozovka (Berezovka*), ZSRR, 201 C6, 188 G25
Ber'ozovka (Berezovka*), ZSRR, 201 E7
Ber'ozovka (Berezovka*), ZSRR, 201 E8
Ber'ozovka (Berezovka*), ZSRR, 201 F8
Ber'ozovka (Berezovka*), ZSRR, 202 A6, 192 C13
Ber'ozovka, ZSRR, 202 A7
Ber'ozovka, ZSRR, 206 C4
Ber'ozovka, ZSRR, 206 F3
Ber'ozovka, ZSRR, 213 A2
Ber'ozovo (Berezovo*), ZSRR, 188 E29, 205 E8, 179 C7
Ber'ozovo (Berezovo*), ZSRR, 195 B6
Ber'ozovo (Berezovo*), ZSRR, 202 B9
Ber'ozovo, ZSRR, 206 B7
Ber'ozovo, ZSRR, 206 D7
Ber'ozovo (Berezovo*), ZSRR, 212 D20
Ber'ozovskaja (Berezovskaja*), ZSRR, 202 C4
Ber'ozovskij (Berezovskij*), ZSRR, 201 F10, 188 H27
Ber'ozovskij, ZSRR, 206 B7, 208 C19
Ber'ozovskij-R'adok (Berezovskij-R'adok*), ZSRR, 199 C6
Ber'ozovskoje (Berezovskoje*), ZSRR, 206 B10
Ber'ozovskoje, ZSRR, 186 Górnictwo
Ber'ozovyj, chrebet—, g., ZSRR, 213 BC7-8
Berre, Étang de—, zat., Francja, 144 ab2, 138 i12
Berre-l'Étang, Francja, 144 b3, 138 i12
Berretta, Argentyna, 363 B2
Berri, Australia, 373 E3, 370 F8
Berriane, Algeria, 282 D9
Berrigan, Australia, 373 E5
Berringarra, Australia, 369 E3
Berry, reg., Francja, 137 EF8-9
Berry Islands, w., Bahama, 314 M9, 339 B6
Berry Mountain, g., Stany Zjedn., 331 b4-5
Berryessa, Lake— [Monticello Reservoir], zb., Stany Zjedn., 330 C2, 324 G2
Berrys Creek, rz., Stany Zjedn., 321 C3
Berrysburg, Stany Zjedn., 331 b5
Berryville, Stany Zjedn., 332 B4
Beršad', ZSRR, 195 E8, 191 E5
Bersée, Francja, 140 k12
Bersenbrück, NRF, 101 F5, 81 D7
Berst Ness, przyl., Wielka Brytania, Orkady, 127 c21
Berste, rz., NRD, 102 H17
Berta → Ortaköy
Bertam, Malezja, 246 J6
Bertem, Belgia, 113 C6
Bertheiming, Francja, 107 F3
Berthierville, Kanada, 329 B21, 313 B11
Berthoud Pass, przeł., Stany Zjedn., 317 F3
Bertinho, Brazylia, 353 i17, 344 D7
Bertioga, Enseada da—, zat., Brazylia, 364 G2-3
Bertogne, Belgia, 113 D8
Bertolinia, Brazylia, 344 E9
Bertoua, Kamerun, 287 G17, 274 H8
Bertoulla, Włochy, 156 h11
Bertrand, Stany Zjedn., 319 G3
Bertrand, Cerro—, g., Chile/Argentyna, 348 H3
Bertrands, Les—, Francja, 144 j11
Bertrandville, Stany Zjedn., 331 e9
Bertrich, Bad → Bad Bertrich
Bertrix, Belgia, 113 E7
Beru, w., Wyspy Gilberta i Ellice, 366 D9
Berufjardhardjúp, podwodn., 124 D13
Berufjördhur, Islandia, 124 D12
Berumerfehn, NRF, 101 D4
Berunai [Brunei], Brunei, 241 D4
Berunai, Teluk—, zat., Malezja, 241 C4
Beruri, Brazylia, 352 i12, 343 D5
Beruwāla, Cejlon, 252 H5
Berveni, Rumunia, 169 B5
Berville-sur-Mer, Francja, 134 F13
Bervut, ZSRR, 200 F22
Berwick, Stany Zjedn., 329 G18, 313 E9
Berwick, Stany Zjedn., 320 B8, 329 E24
Berwick, adm., Wielka Brytania, 125 Gęstość zaludnienia
Berwick upon Tweed, Wielka Brytania, 127 F10
Berwyn, Stany Zjedn., 322 b2, 327 G7
Berwyn, Stany Zjedn., 314 ab17
Berwyn Heights, Stany Zjedn., 314 b17
Berwyn Mountains, g., Wielka Brytania, 128 I8
Berzasca, Rumunia, 169 H4
Berzdorf, NRD, 104 Górnictwo
Berzdorf, NRF, 110 e4
Berzeliustinden, g., Svalbard, 70 c6
Berzence, Węgry, 167 F3
Berzengi, ZSRR, 193 ac27
Berzovia, Rumunia, 169 G4
Bes-K'ujel', ZSRR, 211 E9
Beš-Tepe, ZSRR, 193 ae30
Besalampy, Republika Malgaska, 292 i16
Besançon, Francja, 157 B2, 138 E13
Besarabia, reg., ZSRR, 78 GH21-22
Besarabovo (Bacarbovo*), Bułgaria, 173 B8
Besarabska, Wyżyna → Bessarabskaja vozvyšennost'
Besbre, rz., Francja, 137 F10
Besed' (Biesiedź), rz., ZSRR, 198 G10, 191 C7
Besedino, ZSRR, 196 B15
Beselin, NRD, 100 e10
Bešenkoviči, ZSRR, 198 D8, 191 B5
Bešeňov, Czechosłowacja, 98 G14
Beşenova-Veche, Rumunia, 169 E1
Besenyőtelek, Węgry, 98 H18, 167 C9
Besenyszög, Węgry, 167 D9
Beserah, Malezja, 246 K6
Beshtriku, g., Albania, 175 A13
Besigheim, NRF, 107 F8
Beşikdüzü, Turcja, 203 G5
Besikíōn, Límnē → Vólvē, Límnē—
Beşiktaş, Turcja, 175 c4-5
Běšiny, Czechosłowacja, 97 E4
Besīra, El—, Syria, 266 E9
Beškent, ZSRR, 210 F3, 209 g14
Beskes, rz., ZSRR, 194 D5
Beskid Mały, g., Polska, 89 F10-11
Beskid Niski, g., Polska, 90 G14-15 → Nízké Beskydy
Beskid Sądecki, g., Polska, 90 FG12-13
Beskid Śląski, g., Polska, 89 F9-10
Beskid Średni, g., Polska, 90 F11
Beskid Wyspowy, g., Polska, 90 F11-12
Beskid Żywiecki, g., Polska, 89 FG9-10
Beskidy Wschodnie, g., Polska, 90 GH16-18, 78 G19-20 → Vostočnyje Beskidy
Beskidy Zachodnie, g., Polska, 89 F9-14, 82 G19-21
Beskintā, Liban, 146 g7
Besko, Polska, 90 F15
Beskudnikovo, ZSRR, 193 a3
Beskuduk, ZSRR, 208 E14
Beslachuba, ZSRR, 194 F7
Beslan, ZSRR, 204 E10, 192 H13
Beslenej, ZSRR, 194 C7, 203 D7
Beslet, g., Bułgaria, 173 F4
Beslinejevskaja, ZSRR, 194 C5
Besni, Turcja, 265 D7
Besni Fok, Jugosławia, 169 H1
Besos, rz., Hiszpania, 141 a29
Besozzo, Włochy, 158 h8, 157 E7
Bešpagir, ZSRR, 203 C8
Beşparmak dağ, g., Turcja, 176 F20
Bessancourt, Francja, 140 a2
Bessans, Francja, 157 F4
Bessarabka, ZSRR, 195 G7, 191 F5
Bessarabskaja vozvyšennost' (Wyżyna Besarabska), wyż., ZSRR, 195 EG6-8
Besse-en-Chandesse, Francja, 138 g22
Besse-sur-Issole, Francja, 144 j10
Bessels, Kapp—, przyl., Svalbard, 70 b10
Bessemer, Stany Zjedn., 314 i4, 310 E9
Bessemer, Stany Zjedn., 327 B4

Białotarsk, Polska, 86 G12
Białowieska, Puszcza—, rośl., Polska, 86 F21 → Belovežskaja Pušča, zapovednik—
Białowieża, Polska, 86 F21, 82 D23
Białuty, Polska, 94 f5
Biały Bór, Polska, 85 D7, 82 C16
Biały Dunajec, Polska, 94 p20, 90 G11
Biały Dunajec, rz., Polska, 94 p20
Biały Kamień, Polska, 89 a22
Biały Kościół, Polska, 92 q22
Biały, Przylądek (Tunezja) → Abiāḍ, Ra's el—
Biały, Przylądek (Mauretania) → Blanc, Cap—
Biały Zdrój, Polska, 85 E5
Białystok, miasto, adm., Polska, 92, 86 E20, 82 C23
Bian, Sungai—, rz., Indonezja, 242 F10
Bianbazong, Chiny, 223 E6
Biancavilla, Włochy, 145 m13, 154 K9
Bianco, Włochy, 154 J11
Bianco, Corno—, g., Włochy, 157 E5
Bianco, Monte—, g., Włochy/Francja, 160 g19
Biancon, rz., Francja, 144 i12-13
Biandangangkou, fizj., Chiny, 232 H8
Biandrate, Włochy, 157 F6
Bianjiazhuang, Chiny, 231 F4
Bianko burun → Beyaz burun
Bianlipu, Chiny, 231 E4
Bians-les-Usiers, Francja, 160 c17
Bianzhuang → Cangshan
Biaocun, Chiny, 232 L6
Biaora, India, 253 H5
Biar, El—, Algeria, 281 a16
Biaro, Pulau—, w., Indonezja, 242 D7
Biarritz, Francja, 137 i5, 141 C6
Bias Fortes, Brazylia, 364 E5
Biasca, Szwajcaria, 157 D7
Biaschina, Szwajcaria, 161 Górnictwo
Bi'ayj, źr., Arabia Saudyjska, 261 i5
Biaza, ZSRR, 208 B15
Biba, Górna Wolta, 286 C9
Bibā, ZRA, 278 D3
Bibai, Japonia, 240a D3, 215 G11
Bibans, reg., Algeria, 282 B10
Bibart, NRF, 107 D10
Bibbiena, Włochy, 153 E6
Bibéme, Kamerun, 287 E17
Biberach, NRF, 107 G9, 81 H9
Biberach, NRF, 107 G6
Biberbach, NRF, 108 F11
Biberbrücke, Szwajcaria, 158 b3
Biberist, Szwajcaria, 157 B5
Bibert, rz., NRF, 108 E11
Bibice, Polska, 91 t25, 94 m16
Bibile, Cejlon, 252 H5
Bibinje, Jugosławia, 162b c4
Bibirevo, ZSRR, 199 G5
Bibiyānā, rz., Pakistan, 256 E6
Biblis, NRF, 107 D6
Biboko, Kamerun, 287 G17
Bibrā, rz., India, 252 B4
Bibra, Bad → Bad Bibra
Bibundi, Kamerun, 287 G15
Bibury, Wielka Brytania, 133 A9
Bicaj, Albania, 175 B13
Bicas, Brazylia, 364 E5, 362 H5
Bicaz, Rumunia, 170 D13
Bicazu-Ardelean, Rumunia, 170 D12
Bicazul, rz., Rumunia, 170 D12
Bičenakskij, pereval—, przel., ZSRR, 204 i11
Bicester, Wielka Brytania, 128 J10
Bičevaja, ZSRR, 215 E8, 211 G13
Bičevinka, ZSRR, 199 B9
Bichana, Etiopia, 279 E4
Bichār, Algeria, 281 E6, 273 B5
Bichār, Djebel—, g., Algeria, 281 E6-7
Bicheno, Australia, 373 H7, 370 H9
Bichi, Nigeria, 287 C15
Bichl, NRF, 108 H12
Bichrī, Djebel el—, g., Syria, 265 E8
Biči, rz., ZSRR, 215 B10
Bickerton Island, w., Australia, 369 B7
Bickley, Wielka Brytania, 131 D3
Bicknell, Stany Zjedn., 324 G8
Bicsad, Rumunia, 170 E12
Bicske, Węgry, 98 i15, 167 D6
Bicton, Wielka Brytania, 131 F2
Bicudo, Rio—, rz., Brazylia, 364 B4
Bičura, ZSRR, 213 D9, 211 F7
Bičurina, ZSRR, 201 F5
Bīd, India, 252 B2, 249 E5
Bida, Nigeria, 286 E14
Bid'a, Al—, źr., Arabia Saudyjska, 266 H10
Bidaik, ZSRR, 208 G15
Bidar, India, 252 C3, 249 E5
Biddeford, Stany Zjedn., 329 E24, 313 D12, 310 C12
Biddulph, Wielka Brytania, 131 D5
Bideford, Wielka Brytania, 133 B4, 128 J7
Biderre, Etiopia, 279 H4
Bīdgol, Iran, 261 D5
Bidhnu, India, 255 F5
Bidhunā, India, 255 F4
Bidiya, Ra's al—, przyl., Arabia Saudyjska, 266 i13
Bidjoka, Kamerun, 287 H16
Bīdokht, Iran, 261 D9
Bidovce, Czechosłowacja, 98 F20
Bidya, rz., India, 256 G3
Bidžan, ZSRR, 215 E6
Bidžan, rz., ZSRR, 215 E7
Bidziny, Polska, 90 D15
Bié Plateau (Wyżyna Bije), wyż., Angola, 291 E2-3
Bieber, Stany Zjedn., 323 F3
Biebern, NRF, 110 m13
Biebrich, NRF, 110 i17
Biebrza, rz., Polska, 86 E18-19, 82 C22
Biebrzańskie, Bagna—, bag., Polska, 86 DE19-20
Biecz, Polska, 90 F14, 82 G21
Biedaszki, Polska, 93 k18
Biedenkopf, NRF, 107 B7, 81 F8
Biederitz, NRD, 102 G13
Biedrusko, Polska, 85 F7
Bieganów, Polska, 92 q19
Biegiczewa, Wyspa → Bol'šoj Begičev, ostrov—
Biegun niedostępności, stacja badawcza, Antarktyda, 66 24
Biei, Japonia, 240a D4, 215 G12
Biei-gawa, rz., Japonia, 240a D4
Biel [Bienne], Szwajcaria, 157 B4
Biela Orava, rz., Czechosłowacja, 98 E16
Bielahonghe, rz., Chiny, 215 E7-8
Bielany, Polska, 91 b2, 94 e6
Bielany, Polska, 91 t24
Bielany, Polska, 91 l14
Bielany Wrocławskie, Polska, 91 s21, 92 o21
Bielatal, NRD, 99 f11
Bielawa, Polska, 92 q20, 89 D5, 82 F16
Bielawa, Polska, 91 c3, 94 f7
Bielawa Dolna, Polska, 89 C2
Bielawskie Błota, bag., Polska, 93 a2-3
Bielawy, Polska, 86 G13
Bielawy, Polska, 91 k11-12
Bielce → Bel'cy
Bielefeld, NRF, 101 G7, 81 D8
Bieler See, jez., Szwajcaria, 157 B4
Bielice, Polska, 85 E3
Bielicha, Polska, 91 p18
Bielinek, Polska, 85 F2
Bieliny, Polska, 94 j12, 90 D13
Bielkowo, Polska, 93 e13
Bielkowska, Wyspa → Bel'kovskij, ostrov—
Bielkówko, Polska, 93 c4
Biella, Włochy, 157 E6, 153 C3, 142 B11
Bielsa, Hiszpania, 150 B12
Bielshövensand, podwodn., 109 B2-3
Bielsk, Polska, 86 F13, 82 D19
Bielsk Podlaski, Polska, 86 F20, 82 D23
Bielskie, Jezioro—, jez., Polska, 93 l20-21
Bielsko-Biała, Polska, 89 F10, 82 G19
Bielsko, Jezioro—, jez., Polska, 85 D7
Bielszowice, Polska, 89 d25
Biely Váh, rz., Czechosłowacja, 98 E17-18
Bielaja → Belaja
Bielgorod → Belgorod
Bielogorsk → Belogorsk
Biełomorsk → Belomorsk
Bielucha → Belucha, gora—
Bieluszja Guba → Belušja Guba
Biên Hoa, Wietnam Pd., 246 G8
Bienenbüttel, NRF, 101 E10
Bienenmühle, NRD, 99 b7
Bieniewice, Polska, 94 f5
Bieniów, Polska, 89 B2
Bienne, rz., Francja, 160 d15
Bienne (Szwajcaria) → Biel
Bienvenida, Hiszpania, 149 F5
Bienvenue, Gujana Francuska, 353 F16
Bienville, Lac—, jez., Kanada, 300 H11
Bieńczyce, Polska, 91 t26
Bierawka, rz., Polska, 89 E9
Bierdzany, Polska, 89 D8
Biere, NRD, 102 H13
Bière, Szwajcaria, 160 d17, 157 C2
Bierlezniki → Berezniki
Bieriozowo → Ber'ozovo
Bierkowice, Polska, 92 r20
Bierkowice, Polska, 92 v25
Bierna, Polska, 99 l16
Bierset, Belgia, 113 C7
Bierstadt, NRF, 110 l17
Bieruń Stary, Polska, 89 E10
Bierutowice, Polska, 92 p16, 89 D3
Bierutów, Polska, 89 C7
Bierwart, Belgia, 113 C7
Bierzgłowski Zamek, Polska, 85 E10
Bierzo, El—, reg., Hiszpania, 149 B5
Bierzwnik, Polska, 85 E5
Biesal, Polska, 86 D14
Biesbosch, reg., Holandia, 114 E5
Biesdorf, NRD, 100 b5
Biesdorf-Süd, NRD, 100 b5
Biese, rz., NRD, 102 F13, 81 D11
Biesenthal, NRD, 102 F17
Biesiedź → Besed'
Biesiekierz, Polska, 93 f12, 85 C6
Biesiespoort, Republika Południowej Afryki, 290a D5
Biestow, NRD, 100 e9
Bieszczady, g., Polska, 90 G16-17
Bieszkowice, Polska, 93 b3
Bietigheim, NRF, 107 F8, 81 H9
Bietschhorn, g., Szwajcaria, 157 D5
Bièvre, Belgia, 113 E7
Bièvres, Francja, 140 c2
Bieżanów, Polska, 91 u26, 94 m17
Bieżuń, Polska, 86 F13, 82 D19
Biferno, rz., Włochy, 153 G9
Bifoum, Gabon, 291 C2
Bifurcación, Urugwaj, 363 D7
Big Bay, Stany Zjedn., 327 B7
Big Bay de Noc, zat., Stany Zjedn., 327 C8
Big Bear City, Stany Zjedn., 330 G8
Big Beaver, Kanada, 323 B11
Big Bell, Australia, 369 E3
Big Belt Mountains, g., Stany Zjedn., 323 C8, 309 B4
Big Bend, Stany Zjedn., 311 Energetyka
Big Bend National Park, rez., Stany Zjedn., 318 K4
Big Black River, rz., Stany Zjedn., 318 i10, 310 E9
Big Blue River, rz., Stany Zjedn., 317 E7, 309 C7
Big Canyon, dol., Stany Zjedn., 333 m16
Big Canyon, rz., Stany Zjedn., 318 J4-5
Big Creek, Stany Zjedn., 311 Energetyka
Big Cypress Swamp, bag., Stany Zjedn., 314 L7, 310 F10
Big Eau Pleine Reservoir, zb., Stany Zjedn., 327 D4-5
Big Elk Creek, rz., Stany Zjedn., 319 C5
Big Hole River, rz., Stany Zjedn., 323 D7
Big Island, Stany Zjedn., 332 D2
Big Island, w., Kanada, 300 F11
Big Lake, Stany Zjedn., 318 J5
Big Lost River, rz., Stany Zjedn., 323 E7
Big Pine Mountain, g., Stany Zjedn., 330 G5
Big Pipe Creek, rz., Stany Zjedn., 319 C2
Big Port Walter, Stany Zjedn., 304 G14
Big Rapids, Stany Zjedn., 327 E9, 313 D5
Big River, Kanada, 304 H19
Big River, rz., Stany Zjedn., 330 B1
Big Rock Ridge, g., Stany Zjedn., 325 A2
Big Sable Point, przyl., Stany Zjedn., 327 D8
Big Sand Lake, jez., Kanada, 304 G21
Big Sandy Creek, rz., Stany Zjedn., 317 F4
Big Sandy River, rz., Stany Zjedn., 313 F6
Big Santa Anita Reservoir, zb., Stany Zjedn., 326 B4
Big Sioux River, rz., Stany Zjedn., 317 C7, 309 C7
Big Smoky Valley, dol., Stany Zjedn., 330 BC7-8, 323 G5
Big Snowy Mountain, g., Stany Zjedn., 323 C9
Big Spring, Stany Zjedn., 318 i5, 309 E6
Big Stone Lake, jez., Stany Zjedn., 317 C7-8
Big Sur, Stany Zjedn., 330 E3
Big Timber, Stany Zjedn., 323 D9
Big Timber Creek, rz., Stany Zjedn., 322 f7
Big Tujunga Reservoir, zb., Stany Zjedn., 326 B3
Big Warrambool, The—, rz., Australia, 373 B6-7
Biga, Turcja, 176 C20, 265 B2
Biga, ptw., Turcja, 176 D19, 265 C2, 143 E20
Bigaa, Filipiny, 240d j13
Bigadiç, Turcja, 176 D21, 265 C3
Bigaléré, Kamerun, 287 E18
Bigan → Vigan
Bigand, Argentyna, 363 C2
Bigār, Rumunia, 170 a22, 169 H5
Bigenthal, Szwajcaria, 158 f7
Bigerymumal, g., Australia, 369 E4
Biggar, Kanada, 304 H19
Biggar, Wielka Brytania, 127 F8
Biggin Hill, Wielka Brytania, 132 e12
Biggleswade, Wielka Brytania, 128 i11
Biggs, Stany Zjedn., 330 B3
Bighorn, Stany Zjedn., 323 C10
Bighorn Basin, kotl., Stany Zjedn., 323 D9-10
Bighorn Mountains, g., Stany Zjedn., 323 DE10, 309 BC5
Bighorn River, rz., Stany Zjedn., 323 D9-10, 309 B5
Biglen, Szwajcaria, 158 f7
Biglenbach, rz., Szwajcaria, 158 f7
Biglerville, Stany Zjedn., 319 C2, 332 B4
Bignasco, Szwajcaria, 157 D7
Bignay, Filipiny, 240d k13
Bignona, Senegal, 285 C2
Bigorre, reg., Francja, 137 i6-7
Bigosovo, ZSRR, 198 D6
Bigpine, Stany Zjedn., 330 D6
Biguaçu, Brazylia, 362 K2
Biguoji, Chiny, 231 E8
Bihać, Jugosławia, 163 E4, 142 B14
Bihār, India, 255 G10, 254 G9, 249 C7
Bihār, adm., India, 254 G9-10
Biharamulo, Tanzania, 291 C6
Biharea, Rumunia, 169 C4
Bihariei, Masivul— (Góry Bihorskie), g., Rumunia, 169 D6-7, 142 A18
Bihārigaṅj, India, 256 D1, 254 G10
Bihāripur, India, 254 c19
Biharkeresztes, Węgry, 167 D12
Biharnagybajom, Węgry, 167 D11
Bihor → Bihariei, Masivul—
Bihoro, Japonia, 240a D6, 215 G13
Bihorskie, Góry → Bihariei, Masivul—
Bīhpur, India, 256 D1
Bihtā, India, 255 G9
Bihuiansha, rafa, Chiny, Wyspy Paracelskie, 241 A4
Bij-Chem → Bol'šoj Jenisej
Bija, rz., ZSRR, 208 D18, 205 G13, 183 D9
Bijagós, Arquipélago dos—, arch., Gwinea Portugalska, 285 D2-3, 273 F2
Bijanka, ZSRR, 201 G7
Bijapur, India, 252 C2, 249 E5
Bijapur, India, 252 B5, 249 E6
Bijār, Iran, 261 D3
Bijauri, Nepal, 255 D7, 253 E8
Bijāwar, India, 255 H4, 253 G6
Bijaypur, India, 255 G7
Bijbazar, ZSRR, 209 c5
Bije, Wyżyna → Bié Plateau
Bijela, Jugosławia, 163 E7
Bijela, Jugosławia, 175 b2
Bijele Rudine, fizj., Jugosławia, 162b f11
Bijeljina, Jugosławia, 163 E8, 142 B16
Bijelo Polje, Jugosławia, 163 F8, 142 C16
Bijelo polje, kotl., Jugosławia, 162b e9
Bijiang, Chiny, 234 l13
Bijie, Chiny, 228 H2, 224 F8
Bijlikol', ozero—, jez., ZSRR, 207 i11
Bijnī, India, 256 C5
Bijnor, India, 255 C3, 253 E6, 249 C5
Bijnot, Pakistan, 253 E2
Bijoki, Japonia, 240b B1
Bijsk, ZSRR, 206 E6, 208 D18, 205 G13, 179 D9
Bijskaja Griva, g., ZSRR, 206 E7-9, 208 D19-20
Bijuā, India, 255 D5
Bijuk-Karasu, rz., ZSRR, 196 H13, 191 G8
Bijul, rz., India, 255 H7
Bikampur, India, 253 F3
Bīkāner, India, 253 E3, 249 C4
Bikāpur, India, 255 F7
Bikava, ZSRR, 197 F9
Bikbarda, ZSRR, 201 F5
Bikbauli, ZSRR, 207 H6
Bikbulovo, ZSRR, 201 G3
Bikin, ZSRR, 215 E8, 211 G12, 180 E14
Bikin, rz., ZSRR, 215 E8, 212 G13, 184 E14
Bikini Atoll, w., Powiernicze Wyspy Pacyfiku, Wyspy Marshalla, 365 B8
Bikita, Rodezja, 293 H4, 292 G6
Bikl'an', ZSRR, 200 F24
Bikok, Gabon, 287 i17
Bikori, Sudan, 279 E2
Bikoro, Kongo (Kinshasa), 291 C3
Bikouè, Kamerun, 287 G16
Bikovo, Jugosławia, 167 F8
Bikram, India, 255 G9
Bikramgaṅj, India, 255 G9, 254 G9
Bikrava, ZSRR, 193 ac27
Bilá, Czechosłowacja, 98 E14
Bilā, rz., India, 255 H4
Bílá hora, g., Czechosłowacja, 97 C6
Bila, Sungai—, rz., Indonezja, 246 K4
Bíla Třemešná, Czechosłowacja, 97 C9
Bilanga, Górna Wolta, 286 C10
Bilārā, India, 253 F3, 249 C4
Bilāri, India, 255 D3
Bil'arsk, ZSRR, 200 G22, 192 B16
Bilāsipārā, India, 256 C5, 254 F12
Bilāspur, India, 253 H8, 249 D6
Bilāspur, India, 255 A1, 253 D5
Bilāspur, India, 255 D4
Bilāspur, India, 255 E7
Bilati, Kongo (Kinshasa), 291 C5
Bilauk Taungdan [Taninthari Taungdan], g., Birma/Syjam, 245 EF4
Bilaurī, Nepal, 255 D5, 253 E7
Bilbao, miasto, adm., Hiszpania, 149 A8-9, 141 C5
Bilbeis, ZRA, 278 B4, 143 i22
Bilbor, Rumunia, 170 C11
Bil'čir, ZSRR, 213 D11
Bíldudalur, Islandia, 124 C3
Bílé Karpaty, g., Czechosłowacja, 98 EF12-14
Bileća, Jugosławia, 162b f10, 163 G7
Bilecik, miasto, adm., Turcja, 176 C22, 265 B3, 143 D21
Biled, Rumunia, 169 F2
Bilen, Etiopia, 279 F5
Bilgrām, India, 255 E5, 253 F7
Bilhaur, India, 255 F5
Bili, Kongo (Kinshasa), 291 B5
Bili, rz., Kongo (Kinshasa), 291 B4
Bilibino, ZSRR, 212 C19
Bilihe, rz., Chiny, 215 D2
Bilimbaj, ZSRR, 201 F9
Bilimorā, India, 253 i3
Bilin, Birma, 245 D3, 250 E9
Bilin, rz., ZSRR, 213 D5
Bilin Myit, rz., Birma, 245 D3
Bílina, Czechosłowacja, 99 g10, 97 B5
Bílina, rz., Czechosłowacja, 99 g10, 97 B5
Bílina, rz. Czechosłowacja/NRD, 97 B4
Bilishti, Albania, 175 C13
Biliuhe, rz., Chiny, 231 C10
Bilje, Jugosławia, 167 G6
Bill Williams River, rz., Stany Zjedn., 324 i6-7
Billabong Creek, rz., Australia, 373 E6
Billate, rz., Etiopia, 279 G4
Billé, Francja, 133 H10
Bille, rz., NRF, 109 DE8, 101 D10
Billeberga, Szwecja, 116 B5-6
Billefjorden, fiord, Svalbard, 70 b6-7
Billerbeck, NRF, 101 H4
Billerica, Stany Zjedn., 320 C7
Billericay, Wielka Brytania, 132 d13
Billesborg, Dania, 116 E1
Billesholm, Szwecja, 116 A5
Billiat, Mont—, g., Francja, 160 e18
Billiate, Malawi, 293 E6
Billigheim, NRF, 107 E8
Billiluna, Australia, 369 C5
Billinge, Wielka Brytania, 131 C3
Billingham, Wielka Brytania, 129 Przemysł ciężki III
Billings, Stany Zjedn., 323 D9, 309 B5
Billings Bridge, Kanada, 299 b27
Billingsa, mys—, przyl., ZSRR, 212 C21
Billingshurst, Wielka Brytania, 134 B12
Billingsley, Wielka Brytania, 131 G4
Billingstad, Norwegia, 123 o29
Billiton, Pulau → Belitung, Pulau—
Billom, Francja, 138 g24, 137 G10
Bills Drain, rz., Stany Zjedn., 322 j9
Billstedt, NRF, 109 D8
Billy-Berclau, Francja, 140 j11
Billy-Montigny, Francja, 140 k11
Billybillong, Australia, 369 E3
Bilm, NRF, 110 h11
Bilma, Niger, 274 E8
Bilma, Montes—, g., Hiszpania, Teneryfa, 70 x42
Bilo, Etiopia, 279 F3
Bilo-gora, g., Jugosławia, 167 FG2-3, 163 CD5-6
Biloela, Australia, 370 D10
Biloku, Gujana, 352 G13
Bilolo, Republika Środkowoafrykańska, 287 H18
Bílovec, Czechosłowacja, 98 D14
Bílovice nad Svitavou, Czechosłowacja, 97 f32
Biloxi, Stany Zjedn., 318 J11, 310 E9
Bilqās, ZRA, 278 A4, 265 G4, 143 i22
Bilsanda, India, 255 D4
Bilsen, NRF, 109 C7
Bilsi, India, 255 D3
Bilston, Wielka Brytania, 131 F5
Bilt, De—, Holandia, 114 D6
Bilthrā, India, 255 F8
Biltine, Czad, 274 F10
Bilu Kyun, w., Birma, 245 D3
Bílý Kostel nad Nisou, Czechosłowacja, 99 j15
Bílý Potok, Czechosłowacja, 99 j16, 97 B8
Bílý Potok, Czechosłowacja, 92 r21
Bilzen, Belgia, 113 C8
Bilgoraj, Polska, 90 D17, 82 F22
Bima, rz., Kongo (Kinshasa), 291 B5
Bimbān, ZRA, 278 H5
Bimbéréké, Dahomej, 286 D12
Bimberi Peak, g., Australia, 373 E7
Bimbila, Ghana, 286 E11
Bimini Island, w., Bahama, 314 M8
Bimöhlen, NRF, 109 C7
Bin Ghunayma, Jebel—, g., Libia, 274 CD9
Bin Murkhan, źr., Oman as-Sulh, 261 i7
Bin Yauri, Nigeria, 286 D13
Bīnā, India, 253 G6, 249 D5
Bi'nā, Izrael, 146 i6
Binagadi, ZSRR, 204 H15
Binago, Włochy, 158 h9
Binakayan, Filipiny, 240d l13
Binalbagan, Filipiny, 242 B6
Bīnālūd, Reshteh-ye Kūh-e—, g., Iran, 261 C9
Biñan, Filipiny, 240d l14
Binasco, Włochy, 157 F8
Binboğa dağ, g., Turcja, 265 C7
Bincha, Chiny, 232 J8
Binche, Belgia, 113 D5
Bindār esh-Sharqīya, ZRA, 278 F4
Binde, Pointe du—, przyl., Francja, 140 h9
Binder, Czad, 287 E18
Bindiba, Kamerun, 287 F17
Bindingsvandene, jez., Norwegia, 123 p32-33
Bindjai, Indonezja, 246 K4, 241 D1
Bindjai, Indonezja, 246 K9, 241 D3
Bindki, India, 255 F5, 253 F7
Bindle, Australia, 373 A7
Bindo, Czad, 287 E19
Bindo, Mount—, g., Australia, 373 D8
Bindola, India, 256 D3
Bindura, Rodezja, 293 F4, 291 F6
Binéfar, Hiszpania, 150 C12
Binga, Kongo (Kinshasa), 291 B4
Binga, Rodezja, 293 F2, 291 F5
Binga, Monte—, g., Mozambik/Rodezja, 293 G5
Bingara, Australia, 373 B8, 370 E10
Bingen, NRF, 110 m15, 107 D5, 81 G7
Binger Wald, g., NRF, 110 m14-15
Bingerbrück, NRF, 110 m15
Bingerville, Wybrzeże Kości Słoniowej, 286 G9
Bingham, Stany Zjedn., 329 C25
Bingham, Stany Zjedn., 311 Górnictwo
Bingham Canyon, Stany Zjedn., 323 F7, 309 C4
Binghamton, Stany Zjedn., 329 F19, 313 D10, 310 C11
Binghui [Tianchang], Chiny, 232 J6, 227 E9
Bingkor, Malezja, 241 C5
Bingley, Wielka Brytania, 131 A6
Bingnan'ansha, rafa, Chiny, Wyspy Paracelskie, 241 A4-5
Bingöl [Çapakçur], miasto, adm., Turcja, 266 C9
Bingöl dağları, g., Turcja, 203 i7
Bingöl tepe, g., Turcja, 266 C9
Binh Khanh, Wietnam Pd., 240d e6
Binh Khê, Wietnam Pd., 245 F9
Binh Sơn, Wietnam Pd., 245 E9
Binhai [Dongkan], Chiny, 232 H7
Binic, Francja, 133 G7
Binjhārpur, India, 256 i1
Binji, Nigeria, 286 C13
Binjiang, rz., Chiny, 228 J6
Binkā, India, 254 i8
Biniey, Wielka Brytania, 131 G8
Binn Éadair [Howth], Irlandia, 127 a18
Binnen-IJ, zat., Holandia, 115 b3
Binningen, NRF, 107 H7
Binningen, Szwajcaria, 107 H5
Binongko, Pulau—, w., Indonezja, 242 F6
Binsfeld, NRF, 107 D3
Bint Djubaïl, Liban, 146 h6
Bintan, Pulau—, w., Indonezja, 246 L7, 241 D2-3
Bintang, Gambia, 285 C2
Bintang, Gunong—, g., Malezja, 246 J5
Bintuan, Filipiny, 242 B6
Bintuhan, Indonezja, 241 E2
Bintulu, Malezja, 241 D4
Bintuni, Teluk → Berau, Teluk—
Binxian, Chiny, 227 D4
Binxian, Chiny, 231 E5, 227 C8
Binxian, Chiny, 233 C7
Binyāminā, Izrael, 146 i5
Binyang, Chiny, 228 J4, 224 G8
Binz, NRD, 102 C17, 82 B13
Binzert (Bizerta), Tunezja, 154 K4, 282 B12, 142 F11
Binzert, Bouheïra—, jez., Tunezja, 154 K4
Binzhen, Chiny, 234 l10
Bio, Kongo (Brazzaville), 287 i19
Bío-Bío, adm., Chile, 359 F3, 348 F3
Bío-Bío, Río—, rz., Chile, 359 F2-3, 348 F3
Bio Kaboba, Etiopia, 279 E6
Bioč, g., Jugosławia, 163 F7
Bioče, Jugosławia, 162b f12
Biograd, Jugosławia, 162b d4, 163 F4
Biokovo, g., Jugosławia, 162b e8, 163 F5-6
Bionnassay, Aiguille de—, g., Francja/Włochy, 160 g19
Biópio, Angola, 291 E2
Bjørnafjord, fiord, Norwegia, 121 B3
Biorra [Birr], Irlandia, 128 H4
Biot, Francja, 144 i14
Biot, Le—, Francja, 160 e18, 157 D3
Bioul, Belgia, 113 D6
Bioutz, El—, Maroko, 145 b4
Biovičino Selo, Jugosławia, 162b c5
Bipindi, Kamerun, 287 H16
Bir, rz., ZSRR, 201 G5, 188 i24-25
Bi'r 'Abbād, źr., ZRA, 278 G6
Bi'r Abū 'Awaqila, źr., ZRA, 278 B7, 265 G5
Bi'r Abū Gharādiq, źr., ZRA, 265 G3, 274 C11
Bi'r Abū Ḥammāmīd, źr., ZRA, 278 H7
Bi'r Abū Minqār, źr., ZRA, 274 C11
Bi'r Abū Muḥammad, źr., ZRA, 278 C7
Bi'r Abu Nakhla, źr., ZRA, 278 E6
Bi'r Abū Sha'r, źr., ZRA, 278 E6
Bi'r Abū Simeyrī, źr., ZRA, 278 F5
Bi'r Abū Tūnis, źr., ZRA, 265 G2
Bir 'Adjam, Syria, 146 h7
Bi'r Aḥmad, Federacja Arabii Południowej, 258 j23
Bi'r Aḥmad, źr., Federacja Arabii Południowej, 258 j23
Bi'r Aḥmad, Khawr—, zat., Federacja Arabii Południowej, 258 k23
Bi'r al-Aṣāfiya, źr., Arabia Saudyjska, 266 H8, 257 D4
Bi'r 'Allāq, źr., Libia, 282 E13
Bi'r al-Wāqiṣa, źr., Irak, 266 G10
Bi'r Amat, źr., Sudan, 275 D13
Bi'r Aouine, źr., Tunezja, 282 D12
Bi'r Bad', źr., ZRA, 146 d2, 278 C5
Bi'r Baydā', źr., ZRA, 278 F7, 275 C12
Bi'r Bireida, źr., ZRA, 278 C5
Bir Blache, źr., Czad, 287 B19
Bi'r Boū Krial, źr., Algeria, 282 D11
Bi'r Bteimān, źr., Syria, 265 D8
Bi'r Bū Athla, źr., Libia, 274 C10
Bi'r Buerāt, źr., ZRA, 278 D5
Bi'r Bukhayt, źr., ZRA, 278 C5
Bi'r Bū Raha, źr., Libia, 282 G13, 274 C8
Bir Chali, źr., Mali, 273 D5
Bi'r Daghoun, źr., Algeria, 282 D11
Bi'r Dib, źr., ZRA, 278 E6
Bi'r Djedid, źr., Algeria, 282 D11
Bi'r Djenēïen, Tunezja, 282 E13, 142 i12
Bi'r ed-Dakhal, źr., ZRA, 278 D5
Bi'r ed-Deheb, źr., Algeria, 281 H7, 273 C5
Bi'r edh-Dhikār, źr., Libia, 274 C10
Bi'r el-'Abd, ZRA, 278 A6, 265 G5
Bi'r el-Ad'am, źr., Jordania, 146 k8
Bi'r el-'Atrūn, źr., Sudan, 274 E11
Bi'r el-Ghazā'iliya, źr., Libia, 282 F13, 274 C8
Bi'r el-Ḥadjadj, źr., Algeria, 281 G7, 273 C5
Bi'r el-Ḥalba, źr., Syria, 265 E8
Bi'r el-Ḥamrā, źr., Libia, 282 D13
Bi'r el-Harash, źr., Libia, 274 C10
Bi'r el-Ḥasane, Liban, 146 m9
Bi'r el-Ḥaysī, źr., ZRA, 278 C7, 265 H6
Bi'r el-Jouaïf, źr., Syria, 266 E9
Bi'r el-Jufayr, źr., ZRA, 146 b3, 278 B5
Bi'r el-Khamsa, źr., ZRA, 274 B11
Bi'r el-Khzaïm, źr., Mauretania, 281 H4, 273 D4
Bi'r el-Kilāb, źr., Libia, 282 E14, 274 B8
Bi'r el-Ksaib, Mali, 273 D4
Bi'r el-Maḥdāī, źr., ZRA, 278 B5
Bi'r el-Ma'īn, źr., ZRA, 278 C5
Bi'r el-Māliḥ, źr., ZRA, 278 B7
Bi'r el-Maqdaba, źr., ZRA, 278 B7
Bi'r el-Ma'rūf, źr., Libia, 274 C9
Bi'r el-Mazar, źr., ZRA, 278 A6, 265 G5
Bi'r el-Milāḥa, źr., ZRA, 278 E6
Bi'r el-Mitta, źr., Algeria, 282 C11
Bi'r el-Muqaybira, źr., ZRA, 146 b3, 278 B5
Bi'r el-Qaṭṭāra, źr., ZRA, 278 E6
Bi'r el-Qurayya, źr., ZRA, 278 F6
Bi'r el-Wa'r (Tummo), źr., Libia, 274 D8
Bi'r en-Naṣb, źr., ZRA, 278 D7
Bi'r en-Nāṣira, źr., Libia, 282 E13, 274 B8
Bir Enzaran, źr., Sahara Hiszpańska, 273 D3
Bi'r er-Rābiya, źr., ZRA, 274 B11
Bi'r es-Sawra, źr., ZRA, 278 C7
Bi'r eṣ-Ṣuwayr, źr., ZRA, 278 C7
Bi'r et-Tuati, źr., Libia, 282 G14
Bi'r Faḍl, źr., Federacja Arabii Południowej, 258 j23
Bi'r Fajr, źr., Arabia Saudyjska, 265 H7, 257 D4
Bi'r Fu'ād, źr., ZRA, 274 B11
Bi'r Fuqum, Federacja Arabii Południowej, 258 k22-23
Bir Gara, Czad, 287 C18
Bi'r Gebeyl, źr., ZRA 278 B6, 265 G5
Bi'r Gifgāfa, źr., ZRA, 278 B6, 265 G5
Bi'r Gindālī, źr., ZRA, 278 C4
Bi'r Ḥamayma, źr., Syria, 265 E8
Bi'r Ḥasan, źr., Arabia Saudyjska, 265 i8, 257 D4
Bi'r Ḥasana, źr., ZRA, 278 B6, 265 G5
Bi'r Ḥatab, źr., Sudan, 275 D12
Bi'r Hūker, źr., ZRA, 278 B3, 265 G4, 143 i22
Bi'r Igīl, źr., ZRA, 278 G7
Bi'r Igueni, źr., Mauretania, 273 D3
Bi'r Khālida, źr., ZRA, 265 G2
Bi'r Kisayba, źr., ZRA, 274 D11
Bi'r Lahfān, źr., ZRA, 278 A6
Bi'r Lahrach, źr., Algeria, 282 E12
Bi'r Madhkūr, źr., ZRA, 146 b3
Bi'r Madsūs, źr., ZRA, 278 C5
Bi'r Manīḫ, źr., ZRA, 278 G6
Bir Mcharga, Tunezja, 154 L4
Bi'r Misāha, źr., ZRA, 274 D11
Bi'r Moghreim, Mauretania, 281 H2, 273 C3
Bi'r Murr, źr., ZRA, 274 D12
Bi'r Murr, źr., ZRA, 278 H7
Bi'r Na'ama, źr., Federacja Arabii Południowej, 258 jk23
Bi'r Nāgid, źr., ZRA, 146 b3
Bi'r Nahīd, źr., ZRA, 278 B1, 265 G3, 274 B11
Bi'r Nakhail, źr., ZRA, 278 C5
Bi'r Naurai, źr., Sudan, 275 D12
Bi'r Nūr, źr., ZRA, 278 G6
Bi'r Ouarqa, źr., Syria, 265 E8
Bi'r Ouirad, źr., Syria, 265 E8
Bi'r Oūld-Brini, źr., Algeria, 281 H7
Bir Ounane, źr., Mali, 273 D5
Bi'r Qatna, źr., Syria, 265 E7
Bi'r Qaṭṭa, źr., ZRA, 146 b3, 278 B5
Bi'r Regīm, źr., ZRA, 278 C6
Bi'r Rubaq , Federacja Arabii Południowej, 258 k23
Bi'r Ṣafrā', źr., ZRA, 278 D7
Bi'r Saḥrā', źr., ZRA, 274 D11
Bi'r Salāla, źr., Sudan, 275 E13
Bi'r Sarra, źr., Arabia Saudyjska, 266 i9
Bir Sayal, Czad, 287 C19
Bi'r Shaytūn, źr., ZRA, 278 F5
Bi'r Sibrīt, źr., ZRA, 278 H6
Bi'r Sīf Fatima, źr., Algeria, 282 E12, 274 B7
Bi'r Siqdīl, źr., ZRA, 278 G7
Bi'r Tāba, źr., ZRA, 278 C7
Bi'r Takhlīs, źr., ZRA, 274 D12
Bi'r Ṭamṭam, Maroko, 281 D5
Bi'r Tarfāwī, źr., ZRA, 274 D11
Bi'r Taziet, źr., Libia, 282 H14, 274 C8
Bi'r Tegherī, źr., Libia, 282 G13, 274 C8
Bi'r Thāl, źr., ZRA, 278 C6
Bi'r Timimit esh-Shifa, źr., ZRA, 278 E5
Bi'r Trefāouī, źr., Syria, 265 D8
Bi'r 'Udayd, źr., ZRA, 278 D6
Bi'r Umm el-'Abbās, źr., ZRA, 278 F5, 274 C12
Bi'r Umm Ḥuwaytāt, źr., ZRA, 278 G7
Bi'r Umm Qubūr, źr., ZRA, 278 H7, 275 D12
Bi'r Umm Sa'īd, źr., ZRA, 278 C6, 265 H5
Bi'r Umm 'Umayyid, źr., ZRA, 278 E5
Bi'r 'Urayyiḍa, źr., ZRA, 278 C4
Bi'r Warsha, źr., Arabia Saudyjska, 257 E5
Bi'r Zaidūn, źr., ZRA, 278 G6
Bi'r Zeit, Jordania, 146 k6
Bi'r Zeltęn, źr.,

Black Mountains, g., Stany Zjedn., 324 i6
Black Mountains, g., Wielka Brytania, 128 J8-9
Black Point, Stany Zjedn., 325 A2-3
Black Range, g., Australia, 372 c5
Black Range, g., Stany Zjedn., 324 J10, 309 E5
Black River, Stany Zjedn., 328 D11
Black River, rz., Stany Zjedn., 303 E12
Black River rz., Stany Zjedn., 318 H10, 310 D8
Black River, rz., Stany Zjedn., 320 B4-5
Black River, rz., Stany Zjedn., 324 J9
Black River, rz., Stany Zjedn., 327 D3-4, 317 C10
Black River, rz., Stany Zjedn., 328 C10
Black River, rz., Stany Zjedn., 328 E12
Black River, rz., Stany Zjedn., 328 G12
Black River, rz., Stany Zjedn., 329 E19, 313 D10
Black River rz., Stany Zjedn., 332 G3
Black River, rz., Stany Zjedn., 332 H2
Black River Falls, Stany Zjedn., 327 D4, 317 C10
Black Rock, Stany Zjedn., 324 G7
Black Rock Desert, pust., Stany Zjedn., 323 F4, 309 C3
Black Sugarloaf, The—, g., Australia, 373 C8
Black Umbuluzi, rz., Suazi, 290a B9
Black Volta (Wolta Czarna), rz., Ghana, 286 DE9, 273 FG5 → Volta Noire
Black Warrior River, rz., Stany Zjedn., 314 i4
Blackall, Australia, 370 D9
Blackbrook, Wielka Brytania, 131 E4
Blackburn, Wielka Brytania, 131 B4, 128 H9
Blackdown Hills, wzg., Wielka Brytania, 133 C6, 128 K8
Blackeberg, Szwecja, 123 g15
Blackfoot, Stany Zjedn., 323 E7
Blackfoot River Reservoir, zb., Stany Zjedn., 323 E8
Blackiston, Stany Zjedn., 319 D5
Blacklog Mountain, g., Stany Zjedn., 331 c2
Blackness, Wielka Brytania, 132 a6
Blackoak Ridge, wzg., Stany Zjedn., 331 cd7
Blackpool, Wielka Brytania, 131 A1, 128 H8
Blackrock → Charraig Dhubh
Blackrod, Wielka Brytania, 131 B3
Blacks Harbour, Kanada, 305 Rolnictwo
Blackstone, Stany Zjedn., 320 D6
Blackstone, Stany Zjedn., 332 D3-4, 313 G8
Blackstone River, rz., Kanada, 303 EF13
Blackstone River, rz., Stany Zjedn., 320 D6
Blacktail Deer Plateau, wyż., Stany Zjedn., 333 d5
Blackville, Stany Zjedn., 314 i7
Blackwater, Kanada, 328 D15
Blackwater, Wielka Brytania, 132 h19
Blackwater, rz., est., Wielka Brytania, 132 d15, 134 A14
Blackwater Lake, jez., Kanada, 304 F16
Blackwater Reservoir, zb., Stany Zjedn., 320 B6
Blackwater River, rz., Stany Zjedn., 332 D4-5
Blackwell, Stany Zjedn., 318 G7
Blackwood River, rz., Australia, 372 d3
Bladhma, Sliabh—, g., Irlandia, 128 H4
Bláfell, g., Islandia, 124 D7
Blåtjorden, zat., Svalbard, 70 b10-11
Blagaj, Jugosławia, 162b e9, 163 F6
Blagodarnoje, ZSRR, 203 C9, 192 G12
Blagodarnoje, ZSRR, 194, C7
Blagodarnoje, ZSRR, 208 G17
Blagodatnoje, ZSRR, 195 F10
Blagodatnoje, ZSRR, 196 B13
Blagodatnoje, ZSRR, 203 C8
Blagodatnoje, ZSRR, 207 E12
Blagodatovka, ZSRR, 200 i22
Blagoevgrad, miasto, adm., Bułgaria, 173 E3
Blagoevo, Bułgaria, 173 C9
Blagovar, ZSRR, 201 H4
Blagoveščenka, ZSRR, 202 B5
Blagoveščenka, ZSRR, 206 A8
Blagoveščenka, ZSRR, 208 D15, 205 G11
Blagoveščensk (Błagowieszczeńsk), ZSRR, 215 C4, 211 F11, 180 D13
Blagoveščensk, ZSRR, 201 G6, 207 C3, 205 F7
Blagoveščenskij proliv, cieśn., ZSRR, 212 AB15, 184 B15-16
Blagoveščenskoje, ZSRR, 208 i13
Blain, Stany Zjedn., 328 H17
Blaina, Wielka Brytania, 133 A6
Blaine, Stany Zjedn., 323 B2
Blainville-sur-l'Eau, Francja, 113 G9
Blair, Stany Zjedn., 317 E7
Blair, Stany Zjedn., 327 D3
Blair Athol, Australia, 370 D9
Blair Atholl, Wielka Brytania, 127 E8
Blairgowrie,,Wielka Brytania, 127 E8
Blairmore, Kanada, 323 B6, 304 i18
Blairmore, Wielka Brytania, 132 a1
Blairs, Stany Zjedn., 332 E2
Blairsden, Stany Zjedn., 330 B4
Blairstown, Stany Zjedn., 327 G2
Blairsville, Stany Zjedn., 328 H15
Blaise, Francja, 113 H6
Blaise, rz., Francja, 113 H6
Blaise, rz., Francja, 134 G15
Blaj, Rumunia, 169 E8
Blăjeni, Rumunia, 169 E6
Blakely, Stany Zjedn., 314 J5
Blakeney, Wielka Brytania, 133 A8
Blama, Sierra Leone, 285 F5
Blambangan, Semenandjung—, płw., Indonezja, 240d o20, 241 F4
Blâmont, Francja, 107 F3
Blanc, Cap— (Przylądek Biały), przyl., Mauretania, 273 D2
Blanc, Le—, Francja, 137 F8
Blanc, Le Roc—, g., Francja, 138 j28
Blanc-Mesnil, Le—, Francja, 140 b3
Blanc, Mont—, g., Francja/Włochy, 160 g19, 157 E3, 138 G13, 142 B10
Blanc-Sablon, Kanada, 300 H14
Blanca, Hiszpania, 150 F10
Blanca, Stany Zjedn., 317 G3
Blanca, Bahía— (Zatoka Biała), zat., Argentyna, 363 i2, 360 H2, 348 F5
Blanca, Bahía—, zat., Meksyk, 335 C2
Blanca, Cordillera—, g., Peru, 357 C3, 343 E2
Blanca de la Totora, Sierra—, g., Argentyna, 359 GH4-5
Blanca Grande, Laguna—, jez., Argentyna, 359 G7
Blanca Grande, Laguna—, jez., Argentyna, 363 F3
Blanca, Isla—, w., Meksyk, 336 G16
Blanca, Laguna—, jez., Argentyna, 359 G3-4
Blanca, Laguna—, jez., Chile, 348 i3
Blanca Peak, g., Stany Zjedn., 317 G3, 309 D5
Blancagrande, Argentyna, 363 F3
Blanchard, Stany Zjedn., 328 E9
Blanchardstown, Irlandia, 127 a16
Blanche, Lake—, jez., Australia, 370 E7
Blanches, Dents—, g., Francja/Szwajcaria, 160 f19
Blanco, Cabo—, przyl., Kostaryka, 339 F4
Blanco, Cabo—, przyl., Wenezuela, 353 c22
Blanco, Cape—, przyl., Stany Zjedn., 323 E1, 309 C2
Blanco Encalada, Caleta—, zat., Chile, 358 K6
Blanco, Río—, rz., Argentyna, 359 C3-4
Blanco, Río—, rz., Boliwia, 343 FG5
Blanco, Río—, rz., Meksyk, 336 E10
Blanco, Río—, rz., Meksyk, 336 H11
Blanco, Río—, rz., Peru, 357 A5
Blancos, Los—, Argentyna, 347 C5
Bland Creek, rz., Australia, 373 DE6
Blanda, rz., Islandia, 124 C7
Blandan, Algeria, 154 L3
Blandengues, Argentyna, 363 D2
Blandensburg, Stany Zjedn., 314 b17
Blandford, Stany Zjedn., 320 D4
Blandford Forum, Wielka Brytania, 133 C8, 128 K9
Blanding, Stany Zjedn., 324 H9
Blandinsville, Stany Zjedn., 327 H4
Blane Water, rz., Wielka Brytania, 132 ab3
Blanefield, Wielka Brytania, 132 b3
Blanes, Hiszpania, 150 C14
Blaney, Republika Południowej Afryki, 290a E7
Blaney Park, Stany Zjedn., 327 B9
Blanga, Etiopia, 279 H5
Blangkedjeren, Indonezja, 246 J3
Blangkuala, Indonezja, 246 J2
Blangy, Francja, 134 D17
Blangy-sur-Bresle, Francja, 134 E16, 137 C8
Blanice, rz., Czechosłowacja, 97 D7
Blanice, rz., Czechosłowacja, 97 E6
Blankaholm, Szwecja, 120 Leśnictwo
Blankenberge, Belgia, 113 B3
Blankenburg, NRD, 100 i14, 102 H11, 81 E10
Blankenburg, NRD, 100 a4-5
Blankenburg, Bad → Bad Blankenburg
Blankenese, NRF, 109 D6-7
Blankenfelde, NRD, 100 c4, 102 G16
Blankenfelde, NRD, 100 a4
Blankenförde, NRD, 102 E15
Blankenhain (Blankenham, Blankenheim*), NRD, 100 i19, 108 B12
Blankenheim, NRD, 102 H12
Blankenheim, NRF, 107 C3
Blankenrath, NRF, 110 i13
Blankenstein, NRD, 108 C13
Blankenstein, NRF, 110 c5
Blanquefort, Francja, 137 H6
Blanquilla, La—, w., Wenezuela, Mate Antyle, 352 B10, 340 F9
Blanquillo, Urugwaj, 360 E5
Blansko, Czechosłowacja, 97 E11
Blanský les, g., Czechosłowacja, 97 F6
Blantyre, Wielka Brytania, 132 b4
Blantyre-Limbe, Malawi, 293 E6
Blanzac, Francja, 137 G7
Blas Durañona, Argentyna, 363 E3
Blasenfluh, g., Szwajcaria, 158 f7
Blaser, g., Austria, 162a i13
Blåskavlen, g., Norwegia, 121 B5
Blåskovo, Bułgaria, 173 C11
Blatná, Czechosłowacja, 97 E5
Blatná, rz., Czechosłowacja, 94 p18
Blatnica, Bułgaria, 173 B14
Blatnica, Czechosłowacja, 98 F15
Blatnice, Czechosłowacja, 98 F12
Blatno, Czechosłowacja, 97 C4
Blatno, Czechosłowacja, 99 b6
Blato, Jugosławia, 162b e7, 163 F5
Blato, Jugosławia, 162b f7
Blato, jezero—, jez., Jugosławia, 162b e8
Blatten, Szwajcaria, 157 D5
Blatten, Szwajcaria, 158 b1
Blaubeuren, NRF, 107 G9, 81 H9
Blauen, g., NRF, 107 H5
Blaufelden, NRF, 107 E9
Blauhand, NRF, 109 c13
Blauort, w., NRF, 109 B2
Blauortsand, podwodn., 109 B2-3
Blauvelt, Stany Zjedn., 321 A4
Bl'ava, ZSRR, 207 E4
Blåvands Huk, przyl., Dania, 121 G6
Blavet, rz., Francja, 137 DE3
Blaydon, Wielka Brytania, 132 j22-23
Blaye-et-Sainte-Luce, Francja, 137 G6
Blayney, Australia, 373 D7, 370 F9
Blažim, Czechosłowacja, 99 c7
Bleckede, NRF, 102 E11, 81 C10
Bled, Jugosławia, 162b j17, 163 C3
Blednaja, gora—, g., ZSRR, 205 B9
Bledsko jezero, jez., Jugosławia, 162b j17
Bledsoe, Stany Zjedn., 318 i4
Bledzew, Polska, 94 b2, 85 F4
Bleialf, NRF, 107 C2
Bleiberg Kreuth, Austria, 162a i15
Bleiberg ob Villach, Austria, 162a i15
Bleicherode, NRD, 101 i11, 81 E10
Bleikogel, g., Austria, 162a b5
Bleiloch-Stausee, zb., NRD, 108 B13
Bleiswijk, Holandia, 115 h11
Bleşti, Rumunia, 170 i11
Blekinge län, adm., Szwecja, 121 F12-13
Blekøya, w., Norwegia, 123 o31
Blenheim, Kanada, 328 F12, 313 D7
Blenheim, Nowa Zelandia, 375 E5
Blenheim, Stany Zjedn., 322 g7
Blénod-lès-Toul, Francja, 113 G8
Bléone, rz., Francja, 138 H13
Blesle, Francja, 138 h23, 137 G10
Blesmes, Francja, 113 G6
Blèvio, Włochy, 158 h10
Blewbury, Wielka Brytania, 133 A10
Blewett Falls Lake, jez., Stany Zjedn., 332 FG2
Blexen, NRF, 109 b15
Blh, rz., Czechosłowacja, 98 FG18
Blichowo, Polska, 86 F14
Blickstedt, NRF, 109 A8
Blida → Boulaïda
Blidet Amor, Algeria, 282 D10
Blīdiene, ZSRR, 197 F4
Blidö, w., Szwecja, 122 C16-17
Blies, rz., NRF, 107 E4
Bligh Water, zat., Fidżi, 379 q18
Blijdorp, Holandia, 115 i10
Blind Bay, zat., Stany Zjedn., 331 h13
Blind Brook, rz., Stany Zjedn., 321 A5
Blind River, Kanada, 328 B12, 313 B6, 300 i9
Blinnenhorn, g., Szwajcaria, 157 D6
Blinovskij, ZSRR, 202 D3
Blinów, Polska, 90 D16
Bliskie, Wyspy → Near Islands
Blissfield, Stany Zjedn., 328 G11
Blistrup, Dania, 116 A1
Blitar, Indonezja, 240d o19, 241 F4
Blithe, River—, rz., Wielka Brytania, 131 E6
Blitta, Togo, 286 E11
Blitzen, Stany Zjedn., 323 E4
Blizanów, Polska, 89 B8
Blíževedly, Czechosłowacja, 99 g12
Blizne, Polska, 91 b2
Bliżne-Surazovo, ZSRR, 206 B8
Bliznecy, ZSRR, 196 E15
Bliżyn, Polska, 94 i12, 90 C13
Block Island, Stany Zjedn., 320 F6
Block Island, w., Stany Zjedn., 320 F6-7, 329 G23, 313 E12
Block Island Sound, cieśn., Stany Zjedn., 320 F6
Bloedrivier, Republika Południowej Afryki, 290a B9
Bloemendaal, Holandia, 115 b1, 114 D5
Bloemfontein, Republika Południowej Afryki, 290a C7, 292 H5
Bloemhof, Republika Południowej Afryki, 290a B6, 292 H5
Blois, Francja, 137 E8
Blokgauznaja, ZSRR, 194 C4
Blokzijl, Holandia, 114 C7
Blomberg, NRF, 101 H8, 81 E9
Blomberg, NRF, 109 b11, 101 D5
Blomsterdalen, Norwegia, 123 b3
Blomstermåla, Szwecja, 122 F14
Blonay, Szwajcaria, 160 e19
Blönduós, Islandia, 124 C6
Blönsdorf, NRD, 102 H15
Bloodsworth Island, w., Stany Zjedn., 319 F4, 332 C5
Bloody Run, rz., Stany Zjedn., 331 k16
Bloomer, Stany Zjedn., 327 C3
Bloomfield, Kanada, 328 E17
Bloomfield, Stany Zjedn., 321 C2, 319 A8
Bloomfield, Stany Zjedn., 313 F4
Bloomfield, Stany Zjedn., 317 D7
Bloomfield, Stany Zjedn., 320 E4
Bloomfield, Stany Zjedn., 327 H2, 317 E9
Blooming Prairie, Stany Zjedn., 327 E1
Bloomingdale, Stany Zjedn., 321 A1-2
Bloomingdale, Stany Zjedn., 329 D20
Bloomington, Stany Zjedn., 313 F4, 310 D9
Bloomington, Stany Zjedn., 327 H6, 317 E11, 310 C9
Bloomington, Stany Zjedn., 327 F4
Bloomsburg, Stany Zjedn., 329 G18, 313 E9
Bloomville, Stany Zjedn., 328 G11
Blora, Indonezja, 240d n18
Blossburg, Stany Zjedn., 328 G17
Blosseville Kyst, fizj., Grenlandia, 299 E20
Blossom, mys—, przyl., ZSRR, 212 B21
Blossom Park, Kanada, 299 b27
Blouberg, g., Republika Południowej Afryki, 292 G5
Blountstown, Stany Zjedn., 314 J5
Blovice, Czechosłowacja, 97 D5
Blovstrød, Dania, 116 B2
Bloxom, Stany Zjedn., 319 G5, 332 D6
Bišanka, rz., Czechosłowacja, 97 C5
Bišany, Czechosłowacja, 99 d6
Blu, Australia, 371 Rolnictwo i górnictwo
Bludenz, Austria, 157 B9, 159 C6
Bludnaja, rz., ZSRR, 188 D21
Bludnaja, rz., ZSRR, 213 D11
Bludov, Czechosłowacja, 98 D11
Blue Bell, Stany Zjedn., 322 e6
Blue Earth, Stany Zjedn., 317 D8
Blue Grass Region, reg., Stany Zjedn., 313 F5
Blue Hills, wzg., Kanada, 303 C17
Blue Island, Stany Zjedn., 322 d2
Blue Knob, g., Stany Zjedn., 328 H16
Blue Mound, Stany Zjedn., 327 i5
Blue Mountain (Góry Błękitne), g., Stany Zjedn., 328 H17-19, 313 E9
Blue Mountain, g., Stany Zjedn., 331 bc2
Blue Mountain Lake, Stany Zjedn., 329 E20, 313 D10
Blue Mountains, Australia, 373 D8, 370 F10
Blue Mountains (Góry Błękitne), g., Australia, 373 D8
Blue Mountains, g., Stany Zjedn., 323 CD4-5, 309 BC3
Blue Mud Bay, zat., Australia, 369 B7
Blue Ridge, Stany Zjedn., 314 H5
Blue Ridge (Pasmo Błękitne), g., Stany Zjedn., 313 FH5-8, 310 DE10-11
Blue River, Kanada, 304 H17
Blue River, Stany Zjedn., 327 E4
Bluecliff, Republika Południowej Afryki, 290a E6
Bluefield, Stany Zjedn., 313 G7, 310 D10
Bluefields, Nikaragua, 339 E5
Bluenose Lake, jez., Kanada, 303 E17
Bluewater, Stany Zjedn., 312 Przemysł ciężki II
Bluff, Nowa Zelandia, 375 H3
Bluff, Stany Zjedn., 324 H9
Bluff Knoll, g., Australia, 372 e4, 369 F3
Bluff Point, przyl., Stany Zjedn., 332 F5
Bluff, The—, Bahama, 338 A5
Bluffs, Stany Zjedn., 327 i4
Bluffton, Stany Zjedn., 327 H9
Bluffton, Stany Zjedn., 328 H11
Blühnbachtal, dol., Austria, 162a c4
Blumau, Austria, 97 F8
Blumberg, NRD, 100 a6, 102 F17
Blumberg, NRF, 107 H7, 81 i8
Blumenau, Brazylia, 362 K2, 347 D8
Blumenau, NRD, 99 b6
Blumenstein, Szwajcaria, 157 C5
Blumenthal, NRD, 102 E14
Blumenthal, NRF, 109 B8
Blumenthal, NRF, 109 F2
Blunlas, Indonezja, 240d i9
Blutenburg, NRF, 107 b21
Bly, Stany Zjedn., 323 E3
Blylaget, Norwegia, 123 p21
Blymhill, Wielka Brytania, 131 F4
Blyth, Kanada, 328 E13
Blyth, Wielka Brytania, 132 i23-24, 127 F10
Blyth, rz., Wielka Brytania, 132 i23
Blythe, Stany Zjedn., 324 J6, 309 E4
Blythe, River—, rz., Wielka Brytania, 131 G6
Blythebourne, Stany Zjedn., 321 D3-4
Blytheville, Stany Zjedn., 318 H11, 310 D9
Błagowieszczeńsk → Błagoveščensk
Błaszki, Polska, 89 B8, 82 E18
Błaziny, Polska, 90 C14
Błażowa, Polska, 90 F16, 82 G22
Błeszno, Polska, 92 ż30
Błędowo, Polska, 85 E11
Błędowska, Pustynia—, fizj., Polska, 90 E11
Błędów, Polska, 90 B13
Błękitne, Góry → Blue Mountain (Stany Zjedn.); Blue Mountains (Australia)
Błękitne, Pasmo → Blue Ridge
Błonia, Polska, 92 f6
Błonie, Polska, 94 f5, 86 G15, 82 D20
Błonie, Polska, 86 G12
Błota, Polska, 91 c4
Błotnica, Polska, 89 B4
Błotnica, Polska, 92 r21
Błotnica, rz., Polska, 85 C5
Błotnica Strzelecka, Polska, 89 E8
Błotnik, Polska, 93 c5
Błotno, Polska, 85 D4
Błudowo, Polska, 93 d8, 86 C13
Bmne, Rinn na—, przyl., Irlandia, 128 i5
Bnin, Polska, 85 G8
Bø, Norwegia, 121 A3
Bø, Norwegia, 121 C7
Bo, Sierra Leone, 285 F5
Bo, Szwecja, 121 D13
Bo, Szwecja, 123 g17
Bó Finne, Inis—, w., Irlandia, 128 H1
Bo Kham, Kambodża, 245 F8
Bồ-lao, Đeo—, przeł., Wietnam Pd., 246 G8
Bồ-rai-an, g., Wietnam Pd., 245 G9
Bo River, Sudan, 274 G11
Bô Trach, Demokratyczna Republika Wietnamu, 245 D8
Bo-Wadrif, Republika Południowej Afryki, 290a E4
Boa, Kongo (Kinshasa), 293 C3
Boa Esperança, Brazylia, 352 F12, 343 C5
Boa Esperança, Brazylia, 352 J8
Boa Esperança, Brazylia, 364 E3, 362 H4
Boa Esperança, Brazylia, 364 F6
Boa Hora, Brazylia, 357 D9
Boa Nova, Brazylia, 361 E6
Boa Vista, Brazylia, 352 F12, 343 C5
Boa Vista, Brazylia, 344 b14
Boa Vista, Brazylia, 351 J6
Boa Vista, Brazylia, 352 H10
Boa Vista, w., Wyspy Zielonego Przylądka, 285
Boa Vista, Ilhas—, w., Brazylia, 352 i8
Boac [Boak], Filipiny, 242 B6
Boaco, Nikaragua, 339 E4
Bo'ai, Chiny, 227 D6
Boak → Boac
Boal, Hiszpania, 149 A5
Boali, Republika Środkowoafrykańska, 274 H9
Boamskoje uščelje, dol., ZSRR, 208 i13-14
Boane, Mozambik, 290a B10
Boang, w., Nowa Gwinea Australijska, Archipelag Bismarcka, 379 s26
Boano, Pulau—, w., Indonezja, 242 E7
Boardman, Stany Zjedn., 328 G14
Boardman, Stany Zjedn., 332 G3
Boasi, Włochy, 156 f9
Boat Channel, cieśn., Canton i Enderbury, 380 d3-4
Boatman, Australia, 373 A6
Boatswain Point, przyl., Kajmany, 338 D3
Boaz, Stany Zjedn., 314 H4
Boaz Island, w., Bermudy, 70 i25
Bobbejaanskloofberge, g., Republika Południowej Afryki, 290a E5-6
Bobbili, India, 252 B6, 249 E6
Bobbington, Wielka Brytania, 131 F4
Bobbio, Włochy, 153 D4
Bobcaygeon, Kanada, 328 D16, 313 C8
Bobenneukirchen, NRD, 99 c1
Bobeşti, Rumunia, 170 e28
Bobi, Chiny, 231 G1
Bobia, Sierra de la—, g., Hiszpania, 149 A4-5
Bobięcińskie Wielkie, Jezioro—, jez., Polska, 85 C7
Bobigny, Francja, 140 b3
Bobilna, Rumunia, 169 c8
Bobingen, NRF, 108 G11
Bobitz, NRD, 102 D12
Bobkovo, ZSRR, 206 F2, 208 E16
Böblingen, NRF, 107 F8, 81 H9
Bobo, Indonezja, 242 E7
Bobo-Dioulasso, Górna Wolta, 286 D8
Boboc, Rumunia, 170 G14
Bobolob, gora—, g., ZSRR, 206 e16
Bobolice, Polska, 85 D7, 82 C16
Bobolice, Polska, 90 D11
Bobolice, Polska, 92 q21
Bobolin, Polska, 93 e13
Bobonaza, Río—, rz., Ekwador, 351 Hi4
Bobonong, Botswana, 293 i3
Boboševo, Bułgaria, 173 E3
Boboszów, Polska, 92 s20
Bobota, Rumunia, 169 C6
Bobotov Kuk, g., Jugosławia, 163 F8
Bobovdol, Bułgaria, 173 E3
Bobowa, Polska, 90 F13
Bobowicko, Polska, 94 c3
Bobowo, Polska, 85 D11
Bobr, rz., ZSRR, 198 E7-8
Bobrava, rz., Czechosłowacja, 97 g31
Bobrek, Polska, 89 c25
Bobrik, rz., ZSRR, 198 G5
Bobrinec, ZSRR, 196 E11, 191 E7
Bobritzsch, NRD, 99 a6
Bobritzsch, rz., NRD, 99 a6, 97 AB4
Bobrka, ZSRR, 195 D3
Bobrov, Czechosłowacja, 94 p18
Bobrov, ZSRR, 196 B18, 191 D10
Bobrová, Czechosłowacja, 97 E10
Bobrovaja, gora—, g., ZSRR, 206 C9
Bobrovček, Czechosłowacja, 94 r18
Bobrovec, Czechosłowacja, 94 r18
Bobrovica, ZSRR, 195 C10, 191 D6
Bobrovka, ZSRR, 201 B9
Bobrovka, ZSRR, 201 H11
Bobrovka, ZSRR, 206 D3
Bobrovka, ZSRR, 206 D4, 208 D17
Bobrovka, ZSRR, 206 E3
Bobrovka, rz., ZSRR, 206 D5
Bobrovníky, Czechosłowacja, 98 a24
Bobrovskij, ZSRR, 201 F10
Bobrowice, Polska, 89 B2
Bobrowniki, Polska, 85 F11
Bobrowniki, Polska, 86 E21, 82 C23
Bobrowniki, Polska, 90 B15
Bobrówko, Polska, 85 F4
Bobrówko, Polska, 93 m19
Bobrujsk, ZSRR, 198 F8, 191 C5, 179 D3
Bobrza, Polska, 94 j11, 90 D13
Bobrza, rz., Polska, 94 j11
Bobures, Wenezuela, 351 C7
Boby, Pic—, g., Republika Malgaska, 292 j17
Boca, Argentyna, 348 g17
Boca da Estrada, Brazylia, 352 G12
Boca de Ituí, Brazylia, 351 J7
Boca del Pao, Wenezuela, 352 C10
Boca del Salado, Laguna—, jez., Argentyna, 363 F2
Boca de Uracoa, Wenezuela, 352 C11
Bôca do Acre, Brazylia, 357 C8, 343 E4
Bôca do Curuquetê, Brazylia, 357 C9
Bôca do Jari, Brazylia, 353 H17
Bôca do Mato, Brazylia, 362 d14
Bôca do Moaco, Brazylia, 357 B7, 343 E4
Boca Grande, Meksyk, 335 B6
Boca Mavaca, Wenezuela, 352 F10
Bocages, reg., Francja, 134 GH12-13, 137 DE6-7
Bocaina, Serra da—, g., Brazylia, 364 F4
Bocainas de Minas, Brazylia, 364 F4
Bocaiúva, Brazylia, 361 F5, 344 G9
Bocaiúva do Sul, Brazylia, 362 J2
Bocanda, Wybrzeże Kości Słoniowej, 286 F8
Bocaranga, Republika Środkowoafrykańska, 287 F18, 274 G9
Bocas del Toro, Panama, 339 F5
Bocas del Toro, Archipiélago de—, arch., Panama, 351 C1-2
Bocaue, Filipiny, 240d j13
Bocay, Nikaragua, 339 E4
Bocayna, cieśn., Hiszpania, Wyspy Kanaryjskie, 70 u40-41
Bocca, La—, Francja, 144 i13
Bocca Tigeris → Humen
Boccadasse, Włochy, 156 g8
Boccia al Mauro, Włochy, 156 k15
Bočejkovo, ZSRR, 198 E8
Bochan, ZSRR, 213 C7
Bochinche, Wenezuela, 352 D12
Böchmörön gol., rz., Mongolia, 208 F21
Bochnia, Polska, 90 F12, 82 G20
Bocholt, NRF, 101 H3, 81 E6
Bochotnica, Polska, 90 C15
Bochov, Czechosłowacja, 97 C4
Bochuhe, rz., Chiny, 254 E14-15
Bochum, NRF, 110 c5, 101 i4, 81 E7
Bockau, NRD, 99 b3
Bockenem, NRF, 101 G10
Bockfliess, Austria, 97 G11
Bockhorn, NRF, 109 c13, 101 E6
Bockhorn, NRF, 109 C8
Böckstein, Austria, 162a d4
Bockum-Hövel, NRF, 110 b7, 101 H5, 81 E7
Bocognano, Francja, Korsyka, 137 a17
Bocón, Río—, rz., Kolumbia, 352 F8
Boconád, Węgry, 98 H18
Boconó, Río—, rz., Wenezuela, 352 C8
Bocq, rz., Belgia, 113 D7
Bócsa, Węgry, 167 E7
Bocşa-Română, Rumunia, 169 G4
Bocşa Vasiovei, Rumunia, 169 G4
Bocsig, Rumunia, 169 E4
Boczne, Jezioro—, jez., Polska, 93 i19-20
Boczów, Polska, 85 G3
Boćki, Polska, 86 F20
Boćwinka, Polska, 93 k20
Boćwinka, Polska, 93 k21
Bod, Rumunia, 170 F12
Boda, Republika Środkowoafrykańska, 287 G19, 274 H9
Boda, Szwecja, 121 A13
Böda, Szwecja, 122 E15
Bodaczów, Polska, 88 Przemysł spożywczy
Bodafors, Szwecja, 121 E12
Bodajbo, ZSRR, 211 E8, 180 D12
Bodalla, Australia, 373 F8, 370 G10
Bodarp, Szwecja, 116 E6
Boddam, Wielka Brytania, 127 D10
Bodden, Der—, zat., NRD, 102 C16
Boddin, NRD, 102 D15
Bode, rz., NRD, 102 H13, 81 DE11
Bode Sadu, Nigeria, 286 E13
Bodega Bay, Stany Zjedn., 330 C1
Bodega Canyon, podwodn., 330 C1
Bodega Head, przyl., Stany Zjedn., 330 C1
Bodegraven, Holandia, 114 D5
Bodélé, kotl., Czad, 287 A19, 274 E9
Boden, Szwecja, 118 D24
Bodenburg, NRF, 101 G10
Bodenfelde, NRF, 101 H9
Bodenheim, NRF, 110 m17
Bodenmais, NRF, 108 E16
Bodensdorf, Austria, 162a i16
Bodensee (Jezioro Bodeńskie), jez., NRF/Szwajcaria/Austria, 107 H8-9, 157 A8-9, 81 i9
Bodenteich, NRF, 102 F11
Bodenwerder, NRF, 101 H9, 81 E9
Bodenwöhr, NRF, 108 E14
Bodeńskie, Jezioro → Bodensee
Bodhan, India, 252 B3, 249 E5
Bodice, Czechosłowacja, 94 r18
Bodinäyakkanur, India, 252 F3, 249 F5
Bodinga, Nigeria, 286 C13
Bodio, Szwajcaria, 157 D7
Bodjonegoro, Indonezja, 240d n18, 241 F4
Bodleh, Etiopia, 279 H6, 275 G14
Bodmin, Wielka Brytania, 133 D3, 128 K7
Bodmin Moor, reg., Wielka Brytania, 133 C3-4, 128 K7
Bodø, Norwegia, 118 C21
Bodoc, Rumunia, 170 F12
Bodocó, Brazylia, 361 A7
Bodocului, Muntii—, g., Rumunia, 170 EF12-13
Bododa, Etiopia, 279 D6, 275 F14
Bodoquena, Serra da—, g., Brazylia, 347 C6
Bodrog, rz., Węgry, 167 B11
Bodroghalom, Węgry, 98 G21, 167 B12
Bodrogköz, niz., Węgry, 98 G21, 167 B11-12
Bodrum, Turcja, 176 F20, 265 D2, 143 F20
Bódva, rz., Węgry, 98 FG19, 167 AB10
Bódvaszilas, Węgry, 98 F19, 167 A10
Bodzanowice, Polska, 89 D9
Bodzanów, Polska, 86 G14
Bodzanów, Polska, 91 u26, 94 n17
Bodzentyn, Polska, 94 j12, 90 D13, 82 F20
Boechout, Belgia, 115 n16
Boëge, Francja, 160 f17, 157 D2
Boekel, Holandia, 114 E7
Boën, Francja, 137 G11
Boende, Kongo (Kinshasa), 291 C4
Boeo o Lilibeo, Capo—, przyl., Włochy, 154 K7
Boer, Chiny, 231 G7
Boertange, Holandia, 101 E4
Boesakrivier, rz., Republika Południowej Afryki, 290a D5
Boeuf River, rz., Stany Zjedn., 310 E8
Boevange, Luksemburg, 113 D8
Boffa, miasto, adm., Gwinea, 285 D3
Bofosso, Gwinea, 285 E6
Bofu, Japonia, 237 E4, 216 K6
Boğ dağ, g., Turcja, 176 F22
Bogacica, Polska, 89 D8
Bogács, Węgry, 98 H19, 167 C10
Bogaczewo, Polska, 93 d8
Bogaczewo, Polska, 93 l19
Bogádmindszent, Węgry, 167 G5
Bogale, Birma, 245 D2, 250 E9
Bogalusa, Stany Zjedn., 318 J11
Bogan Gate, Australia, 373 D6, 370 F9
Bogan River, rz., Australia, 373 C6, 370 F9
Bogana, ZSRR, 202 B3
Bogandé, Górna Wolta, 286 C10
Bogari, Republika Środkowoafrykańska, 287 G19
Bogata, Rumunia, 169 E9
Bogataja-Černeščina, ZSRR, 196 E14
Bogatić, Jugosławia, 163 E8
Bogatki, Polska, 94 i6
Bogatoje, ZSRR, 194 a13
Bogatoje, ZSRR, 200 H23
Bogatyje Saby, ZSRR, 200 E22
Bogatynia, Polska, 99 j15, 89 D1, 82 F14
Bogatyr', ZSRR, 200 H21
Bogatyrevo, ZSRR, 202 C9
Boğazkale, Turcja, 265 B6
Boğazköprü, Turcja, 265 C6, 143 E24
Boğazköy, Turcja, 145 d6
Boğazlıyan, Turcja, 265 C6, 143 E24
Bogbonga, Kongo (Kinshasa), 291 B3
Bogdan, g., Bułgaria, 173 D5
Bogdanci, Jugosławia, 173 G2
Bogdaniec, Polska, 85 F4
Bogdanka, rz., Polska, 91 h9
Bogdanovič, ZSRR, 201 F12, 188 H28
Bogdanovka, ZSRR, 200 i22
Bogdanovka, ZSRR, 203 G9
Bogdanovka, ZSRR, 208 B13
Bogel, NRF, 110 i15
Bogembaj, ZSRR, 207 D12
Bogen, NRF, 108 F15, 82 H12
Bogen, Norwegia, 123 d11
Bogen, zat., Norwegia, 123 e10-11
Bogenfels, Afryka Południowo-Zachodnia, 290a B1, 292 H3
Bogenhausen, NRF, 107 b22
Bogenli, Chiny, 215 D3
Bogense, Dania, 121 G8
Boget, ZSRR, 202 D8
Bogetići, Jugosławia, 162b f11, 163 G7
Bogetsaj, ZSRR, 207 E5
Bogetuoshan, g., Chiny, 223 C4-5
Boggabilla, Australia, 373 B8
Boggabri, Australia, 373 C8
Boghari, Algeria, 282 C9, 141 G8, 273 A6
Boghé, Mauretania, 285 A3, 273 E3
Boghicea, Rumunia, 170 C15
Bogia, Nowa Gwinea Australijska, 379 s24
Bogišići, Jugosławia, 175 b3
Boğlan → Solhan
Boglewice, Polska, 94 g6
Bogliasco, Włochy, 156 g9
Bogno, Szwajcaria, 158 g10, 157 D8
Bognor Regis, Wielka Brytania, 134 C11, 128 K11
Bogo, Filipiny, 242 B6
Bogø, w., Dania, 102 B14
Bogodol, Jugosławia, 162b e9
Bogoduchov, ZSRR, 196 C14, 191 D8
Bogoduchovka, ZSRR, 208 H13
Bogol Manyo, Etiopia, 279 H5, 275 H14
Bogoladza, chrebet—, g., ZSRR, 215 E8-9
Bogol'ubovo, ZSRR, 199 E12, 187 H17
Bogol'ubovo, ZSRR, 199 F4
Bogol'ubovo, ZSRR, 207 C10
Bogomila, Jugosławia, 163 H10
Bogong, Mount—, g., Australia, 373 F6
Bogopol', ZSRR, 215 F8
Bogor, Indonezja, 240d n16, 241 F3
Bogora, Pakistan, 256 E4, 254 G11, 250 D7
Bogoria, Polska, 90 D14, 82 F21
Bogoro, Nigeria, 287 E15
Bogorodčany, ZSRR, 195 E3
Bogorodick, ZSRR, 199 H10, 191 C10
Bogorodickoje, ZSRR, 202 G2
Bogorodsk, ZSRR, 200 E15, 188 H18
Bogorodsk, ZSRR, 188 E23
Bogorodskoje, ZSRR, 193 b4
Bogorodskoje, ZSRR, 200 D22, 188 H22
Bogorodskoje, ZSRR, 201 F6
Bogorodskoje, ZSRR, 202 G4
Bogorodskoje, ZSRR, 215 B11, 212 F14
Bogoslof Island, w., Stany Zjedn., Aleuty, 214 F12
Bogoslovskoje, ZSRR, 194 B7
Bogo

Bol'šaja Martynovka, ZSRR, 202 F2
Bol'šaja Mošanica, ZSRR, 198 F8
Bol'šaja Murta, ZSRR, 205 F14
Bol'šaja Mutnaja, rz., ZSRR, 188 C24
Bol'šaja Nevka, rz., ZSRR, 193 ef6
Bol'šaja Norja, ZSRR, 200 E24
Bol'šaja Novinka, ZSRR, 199 C10, 187 G16
Bol'šaja Novoselka, ZSRR, 196 F15
Bol'šaja Ob (Wielki Ob), rz., ZSRR, 188 D29
Bol'šaja Ochta, ZSRR, 193 f7
Bol'šaja Oka, ZSRR, 201 F8
Bol'šaja Ol'šanka, ZSRR, 202 B5
Bol'šaja Orlovka, ZSRR, 202 F2
Bol'šaja Padeja, gora—, g., ZSRR, 188 B27
Bol'šaja Pas'ma, ZSRR, 200 C15
Bol'šaja Pera, rz., ZSRR, 215 BC4-5
Bol'šaja Pisarevka, ZSRR, 196 C14
Bol'šaja Pula, rz., ZSRR, 188 C22
Bol'šaja Rečka, ZSRR, 213 D8
Bol'šaja Rečka, rz., ZSRR, 206 E5, 208 D17-18
Bol'šaja Ržaksa, ZSRR, 202 A3
Bol'šaja Slepn'a, ZSRR, 193 w24
Bol'šaja Sosnowa, ZSRR, 201 E4, 188 H24
Bol'šaja Syn'a, rz., ZSRR, 188 D25
Bol'šaja Talovaja, ZSRR, 203 B6
Bol'šaja Tava, rz., ZSRR, 207 B11-12
Bol'šaja Tiberkul'skaja, ZSRR, 213 C3
Bol'šaja Uča, ZSRR, 200 E24
Bol'šaja Usa, ZSRR, 201 F5, 188 H24
Bol'šaja Varzuga, rz., ZSRR, 187 C14-15
Bol'šaja Višera, ZSRR, 199 C4, 187 G13
Bol'šaja Viska, ZSRR, 196 E10
Bol'šaja Vladimirovka, ZSRR, 208 E15
Bol'šaja Vradijevka, ZSRR, 195 F9
Bol'šaja Vys', rz., ZSRR, 195 E10
Bol'šakovo, ZSRR, 197 H3
Bol'šekrepinskaja, ZSRR, 196 F18
Bolsena, Włochy, 153 F6
Bolsena, Lago di—, jez., Włochy, 153 F6, 142 C12
Bol'šenarymskoje, ZSRR, 208 F18, 209 e17
Bol'šenikol'skoje, ZSRR, 206 C2
Bol'šenisogory, ZSRR, 188 D19
Bol'šerečje, ZSRR, 208 B13, 205 F10
Bol'šereck, ZSRR, 212 F17
Bol'šetroickoje, ZSRR, 196 C16
Bol'šeustjikinskoje, ZSRR, 201 G8, 207 C5
Bol'ševik, ZSRR, 198 G9, 191 C6
Bol'ševik, ZSRR, 208 F17
Bol'ševik, ZSRR, 209 b3, 207 i5, 209 f12
Bol'ševik, ostrov— (Wyspa Bolszewik), w., ZSRR, 205 B16-18, 184 B11-12
Bol'šezemel'skaja tundra, reg., ZSRR, 188 BD23-26, 205 D6-8, 183 C6
Bol'šije Algaši, ZSRR, 200 F18
Bol'šije Avl'uki, ZSRR, 198 G8
Bol'šije Barsuki, peski—, piaski, ZSRR, 207 G5
Bol'šije Berezniki, ZSRR, 200 G17
Bol'šije Bortniki, ZSRR, 198 F8
Bol'šije Chajmenki, ZSRR, 200 C19
Bol'šije Čučeviči, ZSRR, 198 G5
Bol'šije Doldy, ZSRR, 201 B6
Bol'šije Jurincy, ZSRR, 200 C20
Bol'šije Kajbicy, ZSRR, 200 F20
Bol'šije Kizi, ozero—, jez., ZSRR, 215 C11
Bol'šije Kl'uči, ZSRR, 200 F20
Bol'šije Kl'uči, ZSRR, 206 A5
Bol'šije Kl'učišči, ZSRR, 200 G20
Bol'šije Kopani, ZSRR, 196 G11
Bol'šije (Bol'sije*) Korovincy, ZSRR, 195 D7
Bol'šije Kučki, ZSRR, 208 B13
Bol'šije Kuli, ZSRR, 213 B16
Bol'šije Michalicyny, ZSRR, 200 C20
Bol'šije Motykaly, ZSRR, 198 G2
Bol'šije Mulincy, ZSRR, 200 B22
Bol'šije Nyrsy, ZSRR, 200 F22
Bol'šije Oz'orki, ZSRR, 202 A7
Bol'šije Pomjaly, ZSRR, 200 E18
Bol'šije Šady, ZSRR, 201 G5
Bol'šije Saly, ZSRR, 196 F18
Bol'šije Tal'cy, ZSRR, 199 B4
Bol'šije Tarchany, ZSRR, 200 G20
Bol'šije Uki, ZSRR, 207 B12, 205 F10
Bol'šije Ždanovy, ZSRR, 200 C21
Bol'šinka, ZSRR, 202 E2
Bol'šoj, ZSRR, 202 C4
Bol'šoj Abakan, rz., ZSRR, 206 E9
Bol'šoj Ajev, rz., ZSRR, 207 B12
Bol'šoj Amalat, rz., ZSRR, 213 BC12
Bol'šoj An'uj (Wielki Aniuj), rz., ZSRR, 212 C18-19, 184 C17
Bol'šoj Balchan, chrebet—, g., ZSRR, 261 B7
Bol'šoj Barandat, ZSRR, 206 B9
Bol'šoj Baranov, mys—, przyl., ZSRR, 212 C18
Bol'šoj Begičev, ostrov — (Wyspa Biegiczewa), w., ZSRR, 211 B8-9, 184 B12
Bol'šoj Ber'ozovyj, ostrov—, w., ZSRR, 197 B10
Bol'šoj Baktybaj, gora—, g., ZSRR, 207 F5
Bol'šoj Bolvanskij Nos, mys—, przyl., ZSRR, 188 A26, 205 C7
Bol'šoj Čembar, rz., ZSRR, 202 A4
Bol'šoj Čeremšan, rz., ZSRR, 200 G22, 192 B16
Bol'šoj Civil', rz., ZSRR, 200 F18-19
Bol'šoj Čujskij kanal, kan., ZSRR, 193 af31
Bol'šoj Duvankul', ozero—, jez., ZSRR, 201 H11
Bol'šoj Ferganskij kanal (Wielki Kanał Fergański), kan., ZSRR, 206 e16-17
Bol'šoj Gašun, rz., ZSRR, 202 F3-4
Bol'šoj Gissarskij kanal, kan., ZSRR, 193 ad29
Bol'šoj Ik, rz., ZSRR, 192 C19
Bol'šoj In, rz., ZSRR, 215 D7
Bol'šoj Inzer, rz., ZSRR, 201 Hi7-8
Bol'šoj Irgiz, rz., ZSRR, 192 D15
Bol'šoj Izyrak, ZSRR, 206 C5
Bol'šoj Jankul', rz., ZSRR, 194 B8-9
Bol'šoj Jenisej [Bij-Chem], rz., ZSRR, 213 C3-4, 184 D10
Bol'šoj Jugan, rz., ZSRR, 205 EF10
Bol'šoj Kalitvenec, rz., ZSRR, 196 E19
Bol'šoj Kandarat', ZSRR, 200 G18
Bol'šoj Kanym, gora—, g., ZSRR, 206 C9
Bol'šoj Karaj, ZSRR, 202 B3, 192 D12
Bol'šoj Karaman, rz., ZSRR, 202 B7-8
Bol'šoj Kavkaz (Wielki Kaukaz), g., ZSRR, 203 DH4-14, 191 Gi10-15, 183 E4-5
Bol'šoj Kemčug, ZSRR, 208 B21
Bol'šoj Kemčug, rz., ZSRR, 208 B21
Bol'šoj Kičmaj, ZSRR, 194 D2
Bol'šoj Kizil, rz., ZSRR, 192 C20, 201 i8
Bol'šoj Kujal'nik, rz., ZSRR, 195 F8-9, 191 F6
Bol'šoj Kujaš, ZSRR, 201 G11
Bol'šoj Kundyš, rz., ZSRR, 200 E18
Bol'šoj Kuvaj, ZSRR, 200 G19
Bol'šoj L'achovskij, ostrov—, w., ZSRR, 211 B13-14
Bol'šoj Lomovis, rz., ZSRR, 199 Hi14
Bol'šoj Lug, ZSRR, 213 C8
Bol'šoj Melik, ZSRR, 202 B4
Bol'šoj Oju, rz., ZSRR, 188 B27-28
Bol'šoj, ostrov—, w., ZSRR, 205 B12-13
Bol'šoj Ous, rz., ZSRR, 188 F27-28
Bol'šoj Patom, rz., ZSRR, 211 DE8
Bol'šoj Pit, rz., ZSRR, 211 E4
Bol'šoj Piz', rz., ZSRR, 201 F4
Bol'šoj Ponil, ZSRR, 201 B11
Bol'šoj Porog, ZSRR, 213 C2, 205 G14
Bol'šoj Porog, ZSRR, 211 C4
Bol'šoj, porog—, wdsp., ZSRR, 211 C3
Bol'šoj Pseuščo, ZSRR, 194 C2
Bol'šoj Pseuščo, gora—, g., ZSRR, 194 C2
Bol'šoj Romen, rz., ZSRR, 196 C12
Bol'šoj Salym, rz., ZSRR, 205 E10
Bol'šoj Šantar, ostrov—, w., ZSRR, 215 A9-10, 212 F13-14
Bol'šoj Sarykul', ozero—, jez., ZSRR, 201 H11
Bol'šoj Šatan, gora—, g., ZSRR, 201 i7, 207 D4
Bol'šoj Šimgan, gora—, g., ZSRR, 206 d16
Bol'šoj Širokij, ZSRR, 206 B8
Bol'šoj Sundyr', ZSRR, 200 E18
Bol'šoj Tajmen', rz., ZSRR 215 D7
Bol'šoj Taskyl, gora—, g., ZSRR, 206 C9
Bol'šoj Tegin', rz., ZSRR, 194 C6
Bol'šoj Tokmak, ZSRR, 196 F14, 191 F8
Bol'šoj Toikaj, ZSRR, 200 H23
Bol'šoj Tuder, rz., ZSRR, 198 B10
Bol'šoj T'uters, ostrov—, w., ZSRR, 197 C9
Bol'šoj Uluj, ZSRR, 206 A11
Bol'šoj Uluj, ZSRR, 208 B21, 205 F14
Bol'šoj Ut, ZSRR, 201 EF7
Bol'šoj Uvat, ozero—, jez., ZSRR, 207 B11, 205 F9-10
Bol'šoj Uzen', rz., ZSRR, 202 C9, 192 DE15, 183 DE5
Bol'šoj Vagil'skij Tuman, ozero—, jez., ZSRR, 201 B11, 188 F27-28
Bol'šoj Vjass, ZSRR, 200 H17
Bol'šoj Zelenčuk, rz., ZSRR, 194 C7, 203 D7
Bol'šoje Bogdo, gora—, wzg., ZSRR, 202 E7
Bol'šoje Boldino, ZSRR, 200 G17
Bol'šoje Gorodišče, ZSRR, 196 C16
Bol'šoje Gorodišče, ZSRR, 198 B9
Bol'šoje Ignatovo, ZSRR, 200 F17
Bol'šoje Ivonino, ZSRR, 201 C11
Bol'šoje Jašaltinskoje, ozero—, jez., ZSRR, 202 G3
Bol'šoje Jeravnoje, ozero—, jez., ZSRR, 213 C11
Bol'šoje Kibejevo, ZSRR, 200 E19
Bol'šoje Korovino, ZSRR, 199 G10
Bol'šoje Kozino, ZSRR, 200 E15
Bol'šoje Kvašninskoje, ZSRR, 201 E12
Bol'šoje Medvežino, ZSRR, 193 x23
Bol'šoje Michajlovskoje, ZSRR, 199 E10
Bol'šoje Mikuškino, ZSRR, 200 H23
Bol'šoje Morskoje, ozero—, jez., ZSRR, 212 B17
Bol'šoje Mosino, ZSRR, 200 B19
Bol'šoje Muraškino, ZSRR, 200 F16, 192 B13
Bol'šoje Nagatkino, ZSRR, 200 G19
Bol'šoje Nurkejevo, ZSRR, 200 F24
Bol'šoje Ogarevo, ZSRR, 199 H9
Bol'šoje Ostrovnoje, ozero—, jez., ZSRR, 206 E2
Bol'šoje Ozero, ZSRR, 206 B10
Bol'šoje, ozero—, jez., ZSRR, 206 B10
Bol'šoje Pikino, ZSRR, 200 E16
Bol'šoje Pole, ZSRR, 197 B10
Bol'šoje Polpino, ZSRR, 199 H6, 191 C8
Bol'šoje Ramenje, ZSRR, 199 C8
Bol'šoje Remontnoje, ZSRR, 202 G4
Bol'šoje Rybuškino, ZSRR, 200 F17
Bol'šoje Sazonovo, ZSRR, 201 D3
Bol'šoje Selo (Bolszoje Sieło), ZSRR, 86 A18
Bol'šoje Selo, ZSRR, 199 D10
Bol'šoje Sem'akino, ZSRR, 200 F20
Bol'šoje Soldatskoje, ZSRR, 196 B14, 191 D8
Bol'šoje Sol'onoje, ozero—, jez., ZSRR, 194 C8
Bol'šoje Sorokino, ZSRR, 207 B10, 205 F9
Bol'šoje Sudačje, ZSRR, 202 C5
Bol'šoje Sultanovo, ZSRR, 201 H12
Bol'šoje Topol'noje, ozero—, jez., ZSRR, 208 D14-15
Bol'šoje Turali, ozero—, jez., ZSRR, 204 F13-14
Bol'šoje Zagorje, ZSRR, 197 E10
Bolsón de Mapimí, pust., Meksyk, 335 D7
Bolsón, El—, Argentyna, 359 H3
Bol'šovcy, ZSRR, 195 D3
Bolsover, Wielka Brytania, 131 D8
Bolsuny, ZSRR, 198 G10
Bolsward, Holandia, 114 B7
Bolszewik, Wyspa → Bol'ševik, ostrov—
Bolszewka, rz., Polska, 93 bc2
Bolszewo, Polska, 93 b2
Bolszeziemielska, Tundra → Bol'šezemel'skaja tundra
Boltaña, Hiszpania, 150 B12
Bolligen, Szwajcaria, 157 C4
Bolton, Stany Zjedn., 320 D6
Bolton, Stany Zjedn., 320 E5
Bolton, Stany Zjedn., 332 G3, 314 H8
Bolton, Wielka Brytania, 131 B4, 128 H9
Bolton Landing, Stany Zjedn., 320 A2, 329 E21
Bolton upon Dearne, Wielka Brytania, 131 B8
Bolu, miasto, adm., Turcja, 265 B4, 143 D22
Bolungavík, Islandia, 124 B3
Boluo, Chiny, 234 k15, 228 J7
Boluoshu, Chiny, 231 B6
Bolva, rz., ZSRR, 199 H6, 191 B7-8
Bolvadin, Turcja, 265 C4, 143 E22
Bolvir, Hiszpania, 138 k27
Bolyš, ZSRR, 193 ac28
Bolzaneto, Włochy, 156 f8
Bolzano, miasto, adm., Włochy, 157 D12, 153 B6, 142 A12
Bom Comércio, Brazylia, 357 C9
Bom Conselho, Brazylia, 361 B8
Bom Despacho, Brazylia, 364 C3, 362 G4, 347 B8
Bom Destino, Brazylia, 357 C8
Bom Futuro, Brazylia, 344 E7
Bom Jardim, Brazylia, 353 i17
Bom Jardim, Brazylia, 357 C8, 343 E4
Bom Jardim, Brazylia, 361 A9
Bom Jardim, Brazylia, 364 F6
Bom Jardim de Minas, Brazylia, 364 E4, 362 H4
Bom Jesus, Brazylia, 360 C7
Bom Jesus, Brazylia, 361 B4, 344 E9
Bom Jesus da Gurguéia, Serra—, g., Brazylia, 361 B5, 344 E9
Bom Jesus da Lapa, Brazylia, 361 D5, 344 F9
Bom Jesus de Amparo, Brazylia, 364 C5
Bom Jesus do Galho, Brazylia, 364 C6, 362 G5
Bom Jesus do Norte, Brazylia, 362 H6
Bom Jesus dos Perdões, Brazylia, 364 G2
Bom Retiro, Brazylia, 362 K2, 347 D8
Bom Sucesso, Brazylia, 364 E4, 362 H4
Boma, Kongo (Kinshasa), 291 D2
Boma, rzg., Sudan, 279 G2, 275 G12
Boma ya Lindi, Tanzania, 293 B6
Bomal, Belgia, 113 D8
Bomana, Kongo (Kinshasa), 291 B3
Bomassa, Kongo (Brazzaville), 287 H19 291 B3
Bomba, Libia, 274 B10, 143 H18
Bomba, Khalij—, zat., Libia, 274 B10, 143 H18
Bomba, La—, Meksyk, 335 B2
Bombaj → Mumbai
Bombal, Argentyna, 363 C2
Bombala, Australia, 373 F7, 370 G9
Bombang, Tandjung—, przyl., Indonezja, 240d b3
Bombashi, Etiopia, 279 F2
Bombashi, g., Etiopia, 279 F2
Bomberai, Semenandjung—, ptw., Indonezja, 242 E8
Bombetoka, Baie de—, zat., Republika Malgaska, 292 i16-17
Bombo, Uganda, 291 B6
Bomboma, Kongo (Kinshasa), 291 B3
Bombwe, Zambia, 293 F1
Bomhus, Szwecja, 122 B15
Bomi Hills, Liberia, 285 F5
Bomili, Kongo (Kinshasa), 291 B5
Bømlafjord, fiord, Norwegia, 121 C3
Bømlo, Norwegia, 121 C3
Bømlo, w., Norwegia, 121 C3, 117 G6
Bommel, Den—, Holandia, 115 j9
Bommelerwaard, fizj., Holandia, 114 E6
Bomnak, ZSRR, 211 F11, 180 D13
Bomohu, jez., Chiny, 254 E12
Bomokandi, rz., Kongo (Kinshasa), 291 B5
Bomoseen, Lake—, jez., Stany Zjedn., 320 A3
Bompard, Francja, 144 a4
Bompata, Ghana, 286 F10
Bomu, rz., Kongo (Kinshasa)/Republika Środkowoafrykańska, 291 B4
Bon Air, Stany Zjedn., 332 D4
Bon Nant, rz., Francja, 160 g18
Bon Tempe, jez., Stany Zjedn., 325 B2
Bonaire, w., Antyle Holenderskie, 352 A8, 340 E8
Bonaire, Trinchera de— (Głębia Bonaire), podwodn., 352 B8-9
Bonalbo, Australia, 373 B9
Bonampak, ruiny, Meksyk, 336 i14
Bonandolok, Indonezja, 246 L4
Bonanova, Hiszpania, 141 a28
Bonanza, Nikaragua, 339 E4
Bonaparte, Stany Zjedn., 327 H3
Bonaparte Archipelago, arch., Australia, 369 BC4-5
Boñar, Hiszpania, 149 B6
Bonar Bridge, Wielka Brytania, 127 D7
Bónastadhir, Islandia, 124 C12
Bonavista, Kanada, 300 i15
Bonavista Bay, zat., Kanada, 300 i15
Bonaya, Etiopia, 279 H3
Boncourt, Szwajcaria, 157 B4
Bondantino, Canale—, kan., Włochy, 153 b14-15
Bondari, ZSRR, 202 A3, 192 C12
Bondi, Australia, 372 j12
Bondi Beach, zat., Australia, 372 j12
Bondo, Kongo (Kinshasa), 291 B4
Bondorf, NRF, 107 F7
Bondoukou, Wybrzeże Kości Słoniowej, 286 E9
Bondowoso, Indonezja, 240d n19
Bonduel, Stany Zjedn., 327 D6
Bondues, Francja, 140 i12
Bond'ug, ZSRR, 201 B5
Bond'užskij, ZSRR, 200 F24, 188 i23
Bondy, Francja, 140 b3
Bondyrz, Polska, 90 D18
Bône → Annaba
Bone, Teluk—, zat., Indonezja, 242 E6
Bonea, Włochy, 156 l15
Bönebüttel, NRF, 109 B8
Bonefeld, NRF, 110 j13
Bonese, NRD, 102 F11
Bo'ness, Wielka Brytania, 132 a6
Bonete, Cerro—, g., Argentyna, 359 A4
Bonete, Cerro—, g., Boliwia, 358 i8
Bonfield, Kanada, 328 B15
Bong County, adm., Liberia, 285 F6
Bông Sơn, Wietnam Pd., 245 E9
Bonga, Etiopia, 279 G3, 275 G13
Bongaigaon, India, 256 C5, 254 F12
Bongandanga, Kongo (Kinshasa), 291 B4
Bongo, Gabon, 291 C2
Bongo, Kongo (Kinshasa), 291 C3
Bongo, Góry → Bongos, Massif des—
Bongo Lava, g., Republika Malgaska, 292 ij17
Bongo, Serra do—, g., Angola, 291 E3
Bongola, rz., Kamerun, 287 H16
Bongor, Czad, 287 D18, 274 F9
Bongos, Massif des—, g., Republika Środkowoafrykańska, 274 G10
Bongouanou, Wybrzeże Kości Słoniowej, 286 F8
Bonham, Stany Zjedn., 318 i7
Bonhill, Wielka Brytania, 132 b2
Boni, Liberia, 268 Górnictwo
Boniewo, Polska, 85 G11
Bonifacio, Francja, Korsyka, 137 b17
Bonifacio, Bocche di— (Cieśnina Bonifacio), cieśn., Sardynia/Korsyka, 153 G4
Bonifacio, Bouches de— (Cieśnina Bonifacio), cieśn., Korsyka/Sardynia, 137 b17
Bonifati, Capo—, przyl., Włochy, 154 i10
Bonifica di Ostia, rzg., Włochy, 156 c1
Bonifica di Porto, rzg., Włochy, 156 c1
Bonillo, El—, Hiszpania, 150 F9
Bonin, Wyspy— (Ogasawara guntō), w., Riukiu, 365 A6
Boniswil, Szwajcaria, 158 a1
Bonita, Point—, przyl., Stany Zjedn., 325 C2
Bonitas, Las—, Wenezuela, 352 D10
Bonito, Brazylia, 347 C6
Bonito, Brazylia, 361 E4
Bonito, Pico—, g., Honduras, 339 E4
Bonkoukou, Niger, 286 C12
Bonn, NRF, 110 ef5, 107 B4, 81 F7
Bonnac, Francja, 138 i23
Bonndorf, NRF, 107 H6, 81 i8
Bonne, Francja, 160 f17
Bonne Terre, Stany Zjedn., 317 G10
Bonnebosq, Francja, 134 F13
Bonnelles, Francja, 140 d1
Bonnement, Argentyna, 363 E5
Bonners Ferry, Stany Zjedn., 323 B5
Bonnet Plume River, rz., Kanada, 303 EF14
Bonnétable, Francja, 134 H13, 137 D7
Bonneuil-en-France, Francja, 140 b3
Bonneuil-les-Eaux, Francja, 134 E17
Bonneuil-sur-Marne, Francja, 140 c3
Bonneval, Francja, 134 H15, 137 D8
Bonneval-sur-Arc, Francja, 157 F4
Bonneville, Francja, 160 f17, 157 D2, 138 F13
Bonneville, Stany Zjedn., 311 Energetyka
Bonneville, La—, Francja, 134 F15
Bonnie Rock, Australia, 372 c4, 369 F3
Bonnières-sur-Seine, Francja, 134 F16
Bonnieu, Pointe de—, przyl., Francja, 144 b2
Bonnievale, Republika Południowej Afryki, 290a E4
Bönnigheim, NRF, 107 E8
Bönninghardt, wzg., NRF, 110 b2-3
Bönningstedt, NRF, 109 D7
Bonny, Nigeria, 287 G14
Bonnybridge, Wielka Brytania, 132 b5
Bonnyrigg, Wielka Brytania, 132 b8
Bonnyville, Kanada, 306 Przemysł ciężki
Bōno-misaki, przyl., Japonia, 237 H3
Bonorva, Włochy, Sardynia, 154 H3
Bonpland, Argentyna, 360 C4
Bons, Francja, 160 e17, 157 D2
Bonstetten, Szwajcaria, 158 a2
Bonsucesso, Brazylia, 362 d14
Bontang, Indonezja, 241 D5
Bonthain, Indonezja, 242 F5
Bonthe, Sierra Leone, 285 F4
Bontida, Rumunia, 169 D8
Bontoc, Filipiny, 242 A6
Bonyeri, Ghana, 286 G9
Bonyhád, Węgry, 167 F6
Bőnyrétalap, Węgry, 98 H13, 167 C4
Bonzoli, Włochy, 156 f8
Boo, Szwecja, 123 g17
Boo, Szwecja, 123 h17
Boock, NRD, 93 j14
Boock, NRD, 102 F13
Boogah, Australia, 373 B6
Boogardie, Australia, 372 b3
Bookabie, Australia, 369 F6
Bookham, Wielka Brytania, 132 e10
Bookholzberg, NRF, 109 F2
Boola, Gwinea, 285 E6
Boolaboolka Lake, jez., Australia, 373 D4
Booligal, Australia, 373 D5, 370 F8
Boom, Belgia, 113 B5
Boomi, Australia, 373 B7
Boomlaar, Belgia, 115 n16
Boomrivier, Republika Południowej Afryki, 290a C4
Böön cagaan nuur, jez., Mongolia, 223 B6
Boonah, Australia, 373 A9
Boone, Stany Zjedn., 317 D9, 309 C8
Boone, Stany Zjedn., 313 G7
Boones Mill, Stany Zjedn., 332 D2
Booneville, Stany Zjedn., 318 H9
Booneville, Stany Zjedn., 318 H11
Boons, Republika Południowej Afryki, 290a A7
Boonsboro, Stany Zjedn., 332 B4
Boonsboro, Stany Zjedn., 332 D2
Boonton, Stany Zjedn., 319 A8
Boonville, Stany Zjedn., 313 F4
Boonville, Stany Zjedn., 317 F9
Boonville, Stany Zjedn., 329 E19
Boonville, Stany Zjedn., 330 B1
Boorabbin, Australia, 372 c5
Boorindal, Australia, 373 C6
Boorne, rz., Holandia, 101 E1
Booroorban, Australia, 373 E5
Boorowa, Australia, 373 E7
Boort, Australia, 373 F4
Boos, Francja, 134 F15
Boos, NRF, 107 G10
Boostedt, NRF, 109 B8
Booterstown, Irlandia, 127 b17
Boothbay Harbor, Stany Zjedn., 329 E25
Boothia, Gulf of—, zat., Kanada, 299 DE7-8
Boothia Peninsula, ptw., Kanada, 299 D6-7
Boothville, Stany Zjedn., 331 g12
Bootle, Wielka Brytania, 131 C1-2
Booué, Gabon, 291 C2
Bopa, Dahomej, 286 F11
Bopfingen, NRF, 107 F10
Bopi, Río—, rz., Boliwia, 357 F8
Boping, Chiny, 231 F4, 227 C8
Bopo, Nigeria, 287 F14
Boppard, NRF, 110 l14, 107 C5, 81 F7
Boqueirão, Brazylia, 360 D6
Boqueirão, Serra do—, g., Brazylia, 361 C4-5
Boqueirão, Serra do—, wzg., Brazylia, 360 C5
Boquerón, Kuba, 338 D6
Boquerón, adm., Paragwaj, 347 C5-6
Boqueron, Río—, rz., Panama, 340 b13
Boquilla del Conchos, Meksyk, 335 D7
Boquillas, Meksyk, 336 C8
Bor, Czechosłowacja, 97 D3
Bor, Czechosłowacja, 99 c4
Bor, Jugosławia, 169 i5, 164 E11, 142 B18
Bōr, Sudan, 275 G12
Bor, Turcja, 265 D6, 143 F24
Bor, ZSRR, 200 E16, 188 H19
Bor Koro Shan → Poluokenushan
Bora Bora, w., Polinezja Francuska, 366 E12
Borabu, Syjam, 245 D6
Borah Peak, g., Stany Zjedn., 323 D7, 309 C4
Boral, India, 253 i7
Boralesgomuwā, Cejlon, 252 b9
Borama, Somalia, 279 F6, 275 G14
Borana, reg., Etiopia, 279 E4
Borana, reg., Etiopia, 279 H3-5, 275 H13-14
Borås, Szwecja, 121 E10, 118 H20
Borăscu, Rumunia, 169 H7
Boratella, Włochy, 152 Górnictwo
Boratyn, Polska, 90 F17
Borāzjān, Iran, 261 G5
Borba, Brazylia, 343 D6
Borba, Portugalia, 149 F4
Borbollón, Pantano de—, zb., Hiszpania, 149 D5
Borborema, Planalto da—, wyż., Brazylia, 344 E10
Borča, Jugosławia, 163 a20
Borca, Rumunia, 170 C12
Borcea, rz., Rumunia, 164 E16
Borchówka, Polska, 91 e7
Borçka [Yenıyol], Turcja, 194 i7, 203 G7, 266 B9
Borcz, Polska, 93 c3
Borda, Cape—, przyl., Australia, 373 E1
Borda da Mata, Brazylia, 364 F2, 362 i3
Börde, reg., NRF, 109 D4
Bordeaux, Francja, 137 H6, 141 B6
Bordeaux, Kanada, 304 b22-23
Borden, Australia, 372 e4
Borden Island, w., Kanada, 303 C18
Borden Peninsula, ptw., Kanada, 299 D9
Bordentown, Stany Zjedn., 319 B7, 332 A7
Border, Republika Południowej Afryki, 290a B6
Bordertown, Australia, 373 F3, 370 G9
Bordesholm, NRF, 109 B8, 101 C10
Bordheyri, Islandia, 124 C5
Bordighera, Włochy, 153 E2
Bordj Baccouch, Tunezja, 275 e22
Bordj-Boū-Arréridj, Algeria, 282 B10, 141 F9
Bordj Boūrgūiba (Bordj el Bēī*), Tunezja, 282 D13, 142 H12
Bordj-de-Stile, Algeria, 282 C10, 141 G9
Bordj el-Bēī → Bordj Boūrgūiba
Bordj el-Brādjnī, Liban, 146 m10
Bordj-Flye-Sainte-Marie, Algeria, 281 G6, 273 C5
Bordj Ḥammoud, Liban, 146 m10
Bordj le Prieur, Algeria, 273 D6
Bordj Menaïl (Ménerville*), Algeria, 282 B9, 141 F8
Bordj Messouda, Algeria, 282 E12, 274 B7
Bordj Sīdī eṭ-Taouī, Tunezja, 282 D13
Bordj Tarat, Algeria, 282 G12, 274 C7
Bordj Timiliouline, Algeria, 282 F12
Bordj Zouzabīn, Tunezja, 275 e23
Bordo, El—, Kolumbia, 351 F4
Bordunskij, ZSRR, 210 D8
Bordușani, Rumunia, 170 i16
Boré, Mali, 286 B9, 273 E5
Borecka, Puszcza—, rośl., Polska, 93 k21, 86 C17-18
Boreczek, Polska, 92 p22
Borek, Polska, 89 B6, 82 E17
Borek, Polska, 94 b2
Borek Fałęcki, Polska, 91 u25, 94 m16
Borek Strzeliński, Polska, 89 D6
Borek Szlachecki, Polska, 91 u24
Boren, jez., Szwecja, 121 D13
Borenta, Mali, 286 B10
Boręty, Polska, 93 d5
Borgå → Porvoo
Borgå (rz.) → Porvoonjoki
Borgaretto, Włochy, 156 i10
Borgarfjardharsýsla, adm., Islandia, 124 D5
Borgarfjördhur, fiord, Islandia, 124 D4-5
Borgarnes, Islandia, 124 D5
Borgata Montespaccato, Włochy, 156 b2
Borgata San Basilio, Włochy, 156 b3
Borgata Tufello, Włochy, 156 b3
Borgata Villini, Włochy, 156 b2
Borgeby, Szwecja, 116 C6
Borgentreich, NRF, 101 H8
Borger, Holandia, 114 C9
Börger, NRF, 101 F5
Borger, Stany Zjedn., 318 H5, 309 D6
Borgerhout, Belgia, 115 n16
Borgholm, Szwecja, 122 F14, 118 H22
Borgholzhausen, NRF, 101 G6
Borghorst, NRF, 101 G4
Borgloon, Belgia, 113 C7
Borgne, La—, rz., Szwajcaria, 157 D4-5
Borgne, Lake—, jez., Stany Zjedn., 331 e10
Borgo d'Ale, Włochy, 157 F6
Borgo San Giacomo, Włochy, 157 F9
Borgo San Lorenzo, Włochy, 153 E6
Borgo Val di Taro, Włochy, 153 D4
Borgo Vercelli, Włochy, 157 F6
Borgocollefegato, Włochy, 153 F8
Borgofranco d'Ivrea, Włochy, 157 E5
Borgomanero, Włochy, 157 E6, 153 C3
Borgonovo Val Tidone, Włochy, 157 F8
Borgosatollo, Włochy, 157 F10
Borgosèsia, Włochy, 157 E6, 153 C3
Borgou, reg., Dahomej, 286 D12
Borgstede, NRF, 109 c13
Borgusta, rz., ZSRR, 194 C9
Borgustanskaja, ZSRR, 194 C9
Borgwallsee, jez., NRD, 102 C15
Bori, Dahomej, 286 E12
Bori, India, 253 l6
Borie, Stany Zjedn., 317 E3
Borieva reka, Bułgaria, 173 G6
Borig Del els, pust., Mongolia, 213 DE2-3
Borikhane, Laos, 245 C6
Borilovo, ZSRR, 199 H7
Borin'a, ZSRR, 195 D1
Borinage, reg., Belgia, 113 D4-5
Borinskoje, ZSRR, 199 i11, 191 C10
Bořislav, Czechosłowacja, 99 g10
Borislav (Borystaw), ZSRR, 195 D2, 191 E2
Borisoglebsk, ZSRR, 202 B3, 192 D12 179 D5
Borisoglebskije Slobody, ZSRR, 199 D11
Borisov, ZSRR, 195 C5
Borisov, ZSRR, 198 E7, 191 B5, 179 D3
Borisovka, ZSRR, 196 C14, 191 D8
Borisovka, ZSRR, 199 i11
Borisovka, ZSRR, 215 E8
Borisovo, ZSRR, 206 C7
Borisovo-Sudskoje, ZSRR, 187 G14
Borispol', ZSRR, 195 C9, 191 D6
Borch, El—, Maroko, 149 i6
Borja, Hiszpania, 150 C10
Borja, Paragwaj, 360 A4, 347 D6
Borja, Peru, 351 J4, 343 D2
Borjas Blancas, Hiszpania, 150 C12
Bork, NRF, 110 b6, 101 H4
Borken, NRF, 101 H3, 81 E6
Borken, NRF, 101 i8
Borken, bag., NRD, 93 i14
Borkenna, rz., Etiopia, 279 E5
Borkenwirthe, NRF, 101 H3
Borki, Polska, 93 k21
Borki, Polska, 93 m22
Borki, Polska, 91 q19
Borki, ZSRR, 196 C13
Borki, ZSRR, 196 D15
Borki, ZSRR, 207 B9
Borkou, reg., Czad, 274 E9
Borkou-Ennedi-Tibesti, adm., Czad, 287 A19
Borkovići, ZSRR, 198 D7
Borkovo, ZSRR, 206 C5
Borkowice, Polska, 90 C13
Borkowo, Polska, 94 d5
Borków, Polska, 94 j12
Borków, Polska, 91 b3
Borku → Borkou
Borkum, NRF, 101 D3, 81 C6
Borkum, w., NRF, 101 D3, 81 C6
Borla, Rumunia, 169 C6
Borlåg, Norwegia, 121 A5
Borlänge, Szwecja, 121 B13, 118 F21
Borle Brook, rz., Wielka Brytania, 131 G4
Borlova, Rumunia, 169 G5
Borlu, Turcja, 176 E21, 265 C3, 143 E21
Börm, NRF, 109 A5
Bormes, Francja, 144 k11
Bormes, Rade de—, zat., Francja, 144 k11
Bormida, rz., Włochy, 153 D3
Bormio, Włochy, 157 D10, 153 B5
Born, NRD, 102 C15
Born, NRD, 102 G12
Borna, NRD, 102 i15, 82 E12
Borndiep, cieśn., Holandia, 114 B7
Borne, Holandia, 114 D9
Borne-Sulinowo, Polska, 85 D7
Börnersdorf, NRD, 99 i10
Bornes, g., Francja, 160 g16
Bornheim, NRF, 110 ef4, 107 B3
Bornholm, w., adm., Dania, 121 G12-13
Bornholmsgattet, cieśn., 121 G12
Bornholmska, Ławica—, podwodn., 85 B2-3, 121 H12
Bornholt, NRF, 109 B5
Bornhöved, NRF, 109 B8, 101 C10
Borni, Etiopia, 279 D3
Bornich, NRF, 110 l15
Börnicke, NRD, 100 a6
Börnicke, NRD, 102 F15
Bornim, NRD, 100 c1
Borno, Włochy, 157 E10
Bornos, Hiszpania, 149 H6
Bornos, Pantano de—, zb., Hiszpania, 149 H6
Bornova, Turcja, 176 E20, 265 C2
Bornstedt, NRD, 102 i12
Bornu, adm., Nigeria, 287 D16-17
Bornu, państwo, 270 Afryka— mapa polityczna, Rozwój kolonializmu
Bornu Yassu, Nigeria, 287 C17
Bornukovo, ZSRR, 200 F16
Bornuur, Mongolia, 213 E9
Boro, Czad, 287 E19
Boro, Mali, 285 C6
Borod, Rumunia, 169 D6
Borod'anka, ZSRR, 195 C8
Borodda, Etiopia, 279 G3
Borodino, ZSRR, 195 G8, 191 F5
Borodino, ZSRR, 199 F7
Borodino, ZSRR, 213 B3
Borodinovskij, ZSRR, 201 i10
Borodinskoje, ZS

Bounoum, rz., Senegal, 285 B3
Bouñsī, India, 256 E2, 254 G10
Bountiful, Stany Zjedn., 323 F8
Bounty, Wyspy—, w., Nowa Zelandia, 366 H9
Bouquemaison, Francja, 134 D17
Bouquet, Argentyna, 363 B2, 360 E2
Boura, g., Somali Francuskie, 279 E6
Bouraghet, Erg—, pust., Algeria, 282 G12
Bourail, Nowa Kaledonia, 379 o15, 365 F8
Bourba, Kamerun, 287 D17
Bourbince, rz., Francja, 137 F11
Bourbon, Stany Zjedn., 327 G8
Bourbon-Lancy, Francja, 137 F10
Bourbon-l'Archambault, Francja, 137 F10
Bourbonnais (Burbonia), reg., Francja, 137 F9-10
Bourbonne-les-Bains, Francja, 138 E12
Bourboule, La—, Francja, 138 g21, 137 G9
Bourbourg, Francja, 134 C17
Bourbourg, Francja, 140 f7
Bourbre, rz., Francja, 138 G12
Bourbriac, Francja, 133 H6
Bourdjeïmat, Mauretania, 273 E2
Bourdouze, Lac de—, jez., Francja, 138 h22
Bourem, Mali, 286 A10, 273 E5
Bourg, Francja, 138 F12
Bourg-Achard, Francja, 134 F14
Bourg-d'Oisans, Le—, Francja, 138 G13
Bourg-et-Comin, Francja, 113 F4
Bourg-la-Reine, Francja, 140 c2
Bourg-Madame, Francja, 138 k27, 137 J8
Bourg-Saint Andéol, Francja, 138 H11
Bourg-Saint-Maurice, Francja, 157 E3
Bourg-Saint-Pierre, Szwajcaria, 157 E4
Bourg-sur-Gironde, Francja, 137 G6
Bourganeuf, Francja, 137 G8
Bourges, Francja, 137 E9
Bourget, Kanada, 329 C19
Bourget, Lac du—, jez., Francja, 138 G12
Bourget, Le—, Francja, 140 b3, 134 G17-18
Bourghelles, Francja, 140 j13
Bourgneuf, Le—, Francja, 134 H11
Bourgogne, Francja, 113 F5
Bourgogne (Burgundia), reg., Francja, 137 E10-12
Bourgogne, Canal de—, kan., Francja, 137 E11
Bourgogne, Porte de— (Brama Burgundzka), fizj., Francja, 157 A3-4, 138 E13
Bourgtheroulde, Francja, 134 F14
Bourgueil, Francja, 137 E7
Bouria, Gwinea, 285 D5
Bourke, Australia, 373 C5, 370 F9
Bourne, Wielka Brytania, 128 i11
Bourne, rz., Wielka Brytania, 133 B9
Bournemouth, Wielka Brytania, 132 h17, 133 C9, 128 K10
Bournens, Szwajcaria, 160 d18
Bourneville, Francja, 134 F14
Bournoncle, Francja, 138 h24
Bourogne, Francja, 157 A3
Bouroú [Vistōnís], Límnē—, jez., Grecja, 176 B17-18
Bouroum, Górna Wolta, 286 C10
Bourtanger Moor, bag., NRF, Holandia, 101 F3-4
Bourth, Francja, 134 G14
Bous, NRF, 107 E3
Boussac, Francja, 137 F9
Boussens, Francja, 137 i7
Bousso, Czad, 287 D19, 274 F9
Boussú, Belgia, 113 D4
Boutaresse, Francja, 138 h22
Boutersem, Belgia, 113 C6
Boutilimit, Mauretania, 273 E3
Boutmiye, El—, Syria, 146 i7
Bouveret, Szwajcaria, 160 e19
Bouveta, Wyspa—, w., Norwegia, 377 N7, 33 O18
Bouvignies, Francja, 140 k13
Bouxwiller, Francja, 107 F4
Bouza, Niger, 286 B14
Bouzarea, Algeria, 281 a16
Bouzel, Francja, 138 f24
Bouzonville, Francja, 107 E3
Bouzov, Czechosłowacja, 98 D11
Bov, Bułgaria, 173 C3
Bova Marina, Włochy, 154 K10
Bove, Capo—, przyl., Włochy, 156 k13
Bove, Valle del—, fizj., Włochy, 145 m14
Bovec, Jugosławia, 162b j15, 163 C2
Bovegno, Włochy, 157 E10
Bovenau, NRF, 109 A7
Bovenkerk, Holandia, 115 c3
Boves, Francja, 134 E17
Bovey, Stany Zjedn., 327 A1
Bovey Tracey, Wielka Brytania, 133 C5
Bovill, Stany Zjedn., 323 C5
Bovingdon, Wielka Brytania, 132 d9
Bovino, Włochy, 154 G10
Bovisio Masciago, Włochy, 156 d4
Bovolone, Włochy, 157 F12
Bovril, Argentyna, 360 D3
Bovški Grintavec, g., Jugosławia, 162b j15
Bow, Wielka Brytania, 133 C5
Bow Island, Kanada, 323 B8
Bow Lake, jez., Stany Zjedn., 320 B7
Bow River, rz., Kanada, 304 H18
Bowang, Chiny, 232 K6
Bowbells, Stany Zjedn., 317 A4
Boweida, El—, Jordania, 146 j8
Bowen, Australia, 370 C9
Bowen, Stany Zjedn., 327 H3
Bowers, Stany Zjedn., 319 D6
Bowie, Stany Zjedn., 318 i7
Bowie, Stany Zjedn., 319 D3
Bowie, Stany Zjedn., 324 J9
Bowie, Ben—, g., Wielka Brytania, 132 a2
Bowker's Park, Republika Południowej Afryki, 290a D7
Bowland, Forest of—, rośl., Wielka Brytania, 128 GH9
Bowling Green, Stany Zjedn., 313 G4, 310 D9
Bowling Green, Stany Zjedn., 317 F10
Bowling Green, Stany Zjedn., 319 F2, 332 C4, 313 F9
Bowling Green, Stany Zjedn., 328 G11, 313 E6
Bowling Green Bay, zat., Australia, 370 C9
Bowling Green, Cape—, przyl., Australia, 370 C9
Bowman, Stany Zjedn., 317 B4
Bowman Bay, zat., Kanada, 299 E10-11
Bowmana, Wyspa—, w., Antarktyda, 66 19
Bowmanville, Kanada, 328 E16
Bowmore, Wielka Brytania, Hebrydy, 127 F5
Bowral, Australia, 373 E8, 370 F10
Bowwood, Zambia, 293 F2
Box, Wielka Brytania, 133 B8
Box Butte Reservoir, zb., Stany Zjedn., 317 D4
Box Hill, Australia, 372 g10
Boxholm, Szwecja, 121 D13
Boxian, Chiny, 232 i3, 227 E7, 224 E10
Boxing, Chiny, 231 E6, 227 C9
Boxmeer, Holandia, 114 E7
Boxtel, Holandia, 114 E6
Boya, Kamerun, 287 F17
Boyabat, Turcja, 265 B6, 143 D24
Boyacá, adm., Kolumbia, 351 E6-7
Boyacıköy, Turcja, 175 c5
Boyalık → Çiçekdağı
Boyang, Chiny, 228 G8, 224 F10
Boyanup, Australia, 372 d2
Boyce, Stany Zjedn., 332 B3
Boyd River, rz., Australia, 373 C9
Boydton, Stany Zjedn., 332 E3
Boyer River, rz., Stany Zjedn., 317 D8
Boyertown, Stany Zjedn., 319 B5
Boykins, Stany Zjedn., 332 E4
Boyle Heights, Stany Zjedn., 326 C3
Boyne City, Stany Zjedn., 328 C9, 313 C5
Boyne Falls, Stany Zjedn., 328 C10
Boynes, Francja, 134 H17
Boysen Reservoir, zb., Stany Zjedn., 323 E9
Boyuibe, Boliwia, 358 i10, 347 C5
Boyup Brook, Australia, 372 d3, 369 F3
Boz burun, przyl., Turcja, 145 g12
Boz dağları, g., Turcja, 176 E20-21, 265 C2-3, 143 E20-21
Bozangbujiang, rz., Chiny, 254 E15
Božanov, Czechosłowacja, 92 q19
Bozburun (Bozburur*), Turcja, 176 G21, 265 D3, 143 F21
Bozca ada, w., Turcja, 176 D18-19
Bozcaada, Turcja, 176 D19, 265 C2
Bozdağ, g., Turcja, 176 E21
Bozdoğan, Turcja, 176 F21, 265 D3
Bozel, Francja, 157 F3
Bozeman, Stany Zjedn., 323 D8, 309 B4
Bozhüyük (Bozüyük*), Turcja, 176 D23, 265 C4
Boží Dar, Czechosłowacja, 99 c4, 97 C3
Božica, Jugosławia, 173 D1
Božičany, Czechosłowacja, 99 c4
Bozkır, Turcja, 265 D5
Bozkurt, Turcja, 176 F22
Bozoum, Republika Środkowoafrykańska, 287 F19, 274 G9
Bozova [Hüvek], Turcja, 265 D8
Bozovici, Rumunia, 169 H4
Bozqūsh, Kūh-e—, g., Iran, 261 C3-4
Bozšakul', ZSRR, 208 E13, 209 d15
Bozsu, rz., ZSRR, 206 b12
Boztal, ZSRR, 208 E12
Božurište, Bułgaria, 173 D3
Bozvelijsko, Bułgaria, 173 C11
Bozzolo, Włochy, 153 C5
Boże, Polska, 93 i18
Bożego Narodzenia, Wyspa—, w., polit., 377 J17, 33-34 K28-29 → Christmas Island
Bożego Narodzenia, Wyspa—, w., Wyspy Gilberta i Ellice, 366 C12 → Christmas Island
Bożepole Wielkie, Polska, 93 b1
Bożków, Polska, 92 q20
Bóbr, rz., Polska, 89 B2, 82 E15
Bóbrka, Polska, 90 F15
Bra, Włochy, 153 D2, 142 B10
Braak, NRF, 109 D8
Braaken, NRF, 109 B4, 101 C8
Braams Punt, przyl., Surinam, 353 E15
Brabancja → Brabant
Brabançon, Plateau—, wyż., Belgia, 113 C5-6
Brabant, adm., Belgia, 113 C5-6
Brabant (Brabancja), reg., Belgia/Holandia, 113 AC5-7
Brabova, Rumunia, 169 i7
Brač, w., Jugosławia, 162b e7, 163 F5, 142 C15
Bracciano, Włochy, 153 F7
Bracciano, Lago di—, jez., Włochy, 153 F6-7
Bracebridge, Kanada, 328 C15, 313 C8
Brach, Libia, 274 C8
Bracht, NRF, 110 c1
Bracieux, Francja, 137 E8
Bracigovo, Bułgaria, 173 E5
Bräcke, Szwecja, 118 E21
Brackel, NRF, 101 E10
Brackenheim, NRF, 107 E8
Brackettville, Stany Zjedn., 318 K5
Brački kanal, cieśn., Jugosławia, 162b e7, 163 F5
Bracki, Zbiornik → Bratskoje vodochranilišče
Brackwede, NRF, 101 H6-7, 81 E8
Braclav, ZSRR, 195 E7
Braço de Prata, Portugalia, 150 b18
Brad, Rumunia, 169 E6, 142 A18
Bradano, rz., Włochy, 154 H11, 142 D15
Braddock, Stany Zjedn., 328 H15
Braddon, Australia, 370 a13
Bradenton, Stany Zjedn., 314 L6
Bradfield, Wielka Brytania, 131 C7
Bradford, Kanada, 328 D15
Bradford, Stany Zjedn., 328 G16, 313 E8
Bradford, Stany Zjedn., 320 B6, 329 E23
Bradford, Stany Zjedn., 320 F6, 329 G23
Bradford, Stany Zjedn., 327 G5
Bradford, Stany Zjedn., 328 H10
Bradford, Stany Zjedn., 329 E22
Bradford, Wielka Brytania, 131 A7, 128 H10
Bradford on Avon, Wielka Brytania, 133 B8
Brading, Wielka Brytania, 132 h20
Bradley, Stany Zjedn., 327 G7
Bradley, Stany Zjedn., 330 F4
Bradley Farms, Stany Zjedn., 314 ab15
Bradley Hills Grove, Stany Zjedn., 314 ab16
Bradley Institute, Rodezja, 293 F4
Bradley Reefs, rafa, Wyspy Salomona, 380 q23
Bradner, Stany Zjedn., 328 G11
Bradninch, Wielka Brytania, 133 C6
Bradnop, Wielka Brytania, 131 D6
Bradore Hills, wzg., Kanada, 300 H14
Bradwell, Wielka Brytania, 131 C7
Bradwell on Sea, Wielka Brytania, 132 d15
Bradworthy, Wielka Brytania, 133 C4
Brady, Stany Zjedn., 318 J6, 309 E7
Brae, Wielka Brytania, Szetlandy, 127 A10
Brædstrup, Dania, 121 G7
Braemar, Wielka Brytania, 127 D8
Braemore, Wielka Brytania, 127 D6
Braeside, Australia, 371 Rolnictwo i górnictwo
Braeside, Kanada, 329 C18
Braeswick, Wielka Brytania, Orkady, 127 d22, 127 B9
Braga, miasto, adm., Portugalia, 149 C3, 141 D2
Bragadiru, Rumunia, 170 e26, 170 i12
Bragadiru, Rumunia, 170 J12
Bragado, Argentyna, 363 E3, 360 F2, 347 F5
Bragança, Brazylia, 353 H19, 344 D8
Bragança, miasto, adm., Portugalia, 149 C5, 141 D3
Bragança Paulista, Brazylia, 364 F2, 362 i3
Bragin, ZSRR, 198 H9
Braginka, rz., ZSRR, 198 H9
Braginovka, ZSRR, 196 E15
Brague, rz., Francja, 144 i14
Braham, Stany Zjedn., 327 C1
Brahestad → Raahe
Brahlstorf, NRD, 102 E11
Brahma Temple, g., Stany Zjedn., 333 m14
Brāhmanābād, ruiny, Pakistan, 262 i14
Brāhmanbāria, Pakistan, 256 F6, 254 H12, 250 D8
Brāhmanī, rz., India, 254 i10, 249 D7
Brahmani, rz., India, 256 E2
Brahmapuri, India, 253 i6
Brahmaputrā, rz., India, Pakistan, 254 G12, 250 C7-8 → Maquanhe; Yaluzangbujiang
Brahmaur, India, 253 C5
Brahmsee, jez., NRF, 109 B7
Brāhui ke Wastī Pahād, g., Pakistan, 262 G13, 249 C3
Braich y Pwll, przyl., Wielka Brytania, 128 i7
Brăila (Braila), Rumunia, 170 G16, 143 B20
Brăilei, Balta—, bag., Rumunia, 170 GH16-17
Brailov, ZSRR, 195 D7
Brailsford, Wielka Brytania, 131 E7
Braila → Brăila
Brain, rz., Wielka Brytania, 132 c14
Brainard, Stany Zjedn., 320 D2
Braine, Francja, 113 F4
Braine-l'Alleud, Belgia, 113 C5
Braine-le-Comte, Belgia, 113 C5
Brainerd, Stany Zjedn., 317 B8, 309 B8
Braintree, Stany Zjedn., 320 D7
Braintree, Wielka Brytania, 132 c14, 134 A14, 128 J12
Braithwaite, Stany Zjedn., 331 e10
Brake, NRF, 101 G7
Brake, NRF, 109 E1, 101 E6, 81 C8
Brakel, NRF, 101 H8, 81 E9
Brakna, adm., Mauretania, 285 A3-4
Brakpan, Republika Południowej Afryki, 290a a12
Brakrivier, rz., Republika Południowej Afryki, 290a C5, 292 i4
Brålanda, Szwecja, 121 D10
Bralin, Polska, 89 C7
Bralorne, Kanada, 323 A2, 304 H16
Brálos, Grecja, 175 E15
Bramau, rz., NRF, 109 C7
Bramberg am Wildkogel, Austria, 162a c1
Bramhall, Wielka Brytania, 131 C5
Bramley, Wielka Brytania, 132 f9
Brammer, NRF, 109 B7
Bramminge, Dania, 121 G6
Bramois, Szwajcaria, 161 Górnictwo
Brampton, Kanada, 328 E15, 313 D8
Bramsche, NRF, 101 G5, 81 D7
Bramshall, Wielka Brytania, 131 E6
Bramshaw, Wielka Brytania, 132 g18
Bramstedt, NRF, 109 E2
Bramstedt, Bad → Bad Bramstedt
Bramwald, g., NRF, 101 H9
Braṇ, Rumunia, 170 G11
Brańany, Czechosłowacja, 99 g9
Branchville, Stany Zjedn., 314 i7
Branco, Ilhéu—, w., Wyspy Zielonego Przylądka, 285
Branco, Przylądek—, przyl., Brazylia, 349 D9
Branco, Rio—, rz., Brazylia, 344 a14
Branco, Rio—, rz., Brazylia, 352 H12, 343 CD5
Brand, Austria, 157 B9
Brand-Erbisdorf, NRD, 99 a6, 108 B16
Brandberg, g., Afryka Południowo-Zachodnia, 292 G2
Brandbu, Norwegia, 121 B8
Brande, Dania, 121 G7
Brandenberger Ache, rz., NRF, Austria, 108 Hi13
Brandenburg, NRD, 102 G15, 82 D12
Brandenburg (Brandenburgia), reg., NRD, 102 G14-18, 82 CE11-14
Brandenburskie, Pojezierze → Märkische Seenplatte
Brandfort, Republika Południowej Afryki, 290a C7, 292 H5
Br'andino, ZSRR, 200 G21
Brandis, NRD, 102 i15
Brändö → Kulosaari
Brandoberndorf, NRF, 107 C7
Brandon, Kanada, 300 l6
Brandon, Stany Zjedn., 327 E6
Brandon, Stany Zjedn., 329 E21
Brandov, Czechosłowacja, 99 b6
Brandsen, Argentyna, 363 E5, 360 F3
Brandshagen, NRD, 102 C16
Brandvlei, Republika Południowej Afryki, 290a D4, 292 i4
Brandvlei, Republika Południowej Afryki, 290a a11
Brandýs nad Labem, Czechosłowacja, 98 c29, 97 C7
Brandýs nad Orlicí, Czechosłowacja, 97 C10
Brandywine, Stany Zjedn., 319 E3, 332 C5
Brandywine Manor, Stany Zjedn., 319 B5
Brănești, Rumunia, 170 i13
Branešty, ZSRR, 170 B15
Branford, Stany Zjedn., 314 K6
Branica, rz., Jugosławia, 168 m15
Branice, Polska, 89 E7
Branice, Polska, 91 i26
Braničevo, reg., Jugosławia, 169 H4
Braniewo, Polska, 86 C13, 82 B19
Braník, Czechosłowacja, 98 d28
Branik, Jugosławia, 168 m15
Brănișca, Rumunia, 169 F6
Branisko, g., Czechosłowacja, 98 EF19
Branisko, g., Polska, 94 p20
Branișteа, Rumunia, 170 H12
Brannó, Czechosłowacja, 92 s22, 98 C12
Brännö, Szwecja, 123 n26
Branquinho, Rio—, rz., Brazylia, 357 AB6
Bransby, Australia, 373 B4
Bransfielda, Cieśnina—, cieśn., Antarktyka, 66 35
Br'ansk (Briańsk), miasto, adm., ZSRR, 199 H6, 191 C8, 179 D4
Branson, Stany Zjedn., 318 G9
Brant Lake, jez., Stany Zjedn., 320 A2
Brantas, Kali—, rz., Indonezja, 240d n19
Brantford, Kanada, 328 E14, 313 D7, 300 J9
Brantley, Stany Zjedn., 314 J4
Brantôme, Francja, 137 G7
Branville, Francja, 140 f6
Branxholme, Australia, 373 F3
Branzi, Włochy, 157 D9
Brańsk, Polska, 86 F19, 82 D22
Brańszczyk, Polska, 86 F17
Brás, Brazylia, 352 i13, 343 D6
Brás Pires, Brazylia, 364 D5
Brasil, Brazylia, 351 J7
Brasil, El—, Meksyk, 336 D9
Brasil, Planalto do— (Wyżyna Brazylijska), wyż., Brazylia, 344 FG6-10, 347 BC8-10
Brasiléia, Brazylia, 357 D7
Brasília, Brazylia, 362, 361 E3, 344 G8
Brasília, Brazylia, 361 F4, 344 G9
Brasília, Lago de—, zb., Brazylia, 362 ab12
Brasília Legal, Brazylia, 353 i15, 344 D6
Brasina, g., Jugosławia, 162b e9
Braslav, ZSRR, 198 D6, 191 B4
Brăšljanica, Bułgaria, 173 B6
Brasópolis, Brazylia, 364 F3
Brașov (Braszów), miasto, adm., Rumunia, 170 F12, 143 B19
Brasparts, Francja, 133 H5
Brass, Nigeria, 286 G14
Brassac-les-Mines, Francja, 138 h24, 137 G10
Brasschaat, Belgia, 115 m16, 113 B5
Brasses, Pointe des—, g., Francja, 160 f17
Brassey, Barisan—, g., Malezja, 241 D5
Brassington, Wielka Brytania, 131 D7
Brassó, 79 d6, Europa 1914
Brasstown Bald, g., Stany Zjedn., 314 H6
Brassua Lake, jez., Stany Zjedn., 329 C24-25
Brassus, Le—, Szwajcaria, 160 d16, 157 C2
Brastavățu, Rumunia, 169 J9
Brasted, Wielka Brytania, 132 e12
Braszowice, Polska, 92 q21
Braszów → Brașov
Braica, Rumunia, 169 D6
Brates, Lacul—, jez., Rumunia, 170 F17
Brătești, Rumunia, 170 H12
Bratislava (Bratysława), Czechosłowacja, 98, 98 G12
Bratja Daskalovi, Bułgaria, 173 E7
Bratkowice, Polska, 90 E15
Bratogoš, g., Jugosławia, 162b f11
Bratonožići, reg., Jugosławia, 162b f12
Bratříkov, Czechosłowacja, 99 k16
Bratronice, Czechosłowacja, 97 C6
Bratsk, ZSRR, 213 A6, 211 E6, 180 D11
Bratskoje, ZSRR, 195 F10, 191 F6
Bratskoje vodochranilišče (Zbiornik Bracki), zb., ZSRR, 213 B7
Brattholmen, Norwegia, 123 b2
Brattleboro, Stany Zjedn., 320 C4, 329 F22, 313 D11
Bratušany, ZSRR, 170 A15
Bratysława → Bratislava
Braubach, NRF, 110 k14
Brauerschwend, NRF, 107 B8
Braunau, Austria, 108 G16, 159 B10
Braunfels, NRF, 107 B6
Bräunlage, NRF, 100 g13, 101 H11
Braunsbach, NRF, 107 E9
Braunschweig (Brunszwik), NRF, 101 G10-11, 81 D10
Braunschweig (Brunszwik), reg., NRF, 101 GH9-11
Bräunsdorf, NRD, 99 a5
Braunsdorf, NRD, 99 e9
Braunton, Wielka Brytania, 133 B4
Braurōn, ruiny, Grecja, 176 F16
Brautarholt, Islandia, 124 D5
Brauweiler, NRF, 110 e4
Brava, w., Wyspy Zielonego Przylądka, 285
Brava, Punta—, przyl., Urugwaj, 348 b12
Brava, Sierra—, g., Argentyna, 359 B6
Bravača, ZSRR, 195 F7
Bråviken, zat., Szwecja 122 D14, 118 G22
Bravo, Cerro—, g., Boliwia, 358 G9
Bravo, Cerro—, g., Peru, 357 A2, 343 E2
Bravo, Cerro Lo—, g., Chile, 348 d15
Bravo del Norte, Río—, rz., Meksyk/Stany Zjedn., 336 CD9-10
Bravos, Cerro—, g., Chile, 358 L7
Brawley, Stany Zjedn., 324 J6, 309 E3
Bray → Brí Chualann
Bray-et-Lû, Francja, 134 F16
Bray Island w., Kanada, 299 E10
Bray, Pays de—, reg., Francja, 134 E15-16
Bray-sur-Seine, Francja, 113 H3, 137 D10
Bray-sur-Somme, Francja, 134 E18
Brays, Stany Zjedn., 319 G3
Braz, Austria, 162 Energetyka
Brazatortas, Hiszpania, 149 F7
Brázdim, Czechosłowacja, 98 c29
Brazeau River, rz., Kanada, 304 H17
Brazi, Rumunia, 170 H12
Brazil, Stany Zjedn., 313 F4
Brazilera, Argentyna, 363 A3
Bražnikovo, ZSRR, 208 B12
Bražnoje, ZSRR, 213 A3
Brazo de Loba, rz., Kolumbia, 351 C5
Brazoria, Stany Zjedn., 311 Górnictwo
Brazos River, rz., Stany Zjedn., 318 J7, 309 E7
Brazylia, państwo, 343 E4-9, 347 B6-9, 33-34 J11-13
Brazylijska, Wyżyna → Brasil, Planalto do—
Brazylijski, Basen—, podwodn., 349 DF10, 65 30°S 30°W
Brazzaville, Kongo (Brazzaville), 291 C3
Brąszewice, Polska, 89 B4
Brčko, Jugosławia, 163 E7, 142 B16
Brda, Jugosławia, 168 a15
Brda, rz., Polska, 85 E9, 82 C17
Brdo, g., Czechosłowacja, 99 j16
Brdów, Polska, 85 G11
Brdy, g., Czechosłowacja, 97 D5
Brea, Peru 357 A1, 343 D1
Brea, Cerros de la— [Amotape], g., Peru, 351 J2, 343 D1
Brea Pozo, Argentyna, 359 B6
Breadsall, Wielka Brytania, 131 E8
Breaksea Sound, zat., Nowa Zelandia, 375 G1-2
Breas, Chile, 358 K6
Breasta, Rumunia, 169 i8
Breataine, Muir na— (Kanał Świętego Jerzego), cieśn., 128 i15-6
Breaza, Rumunia, 170 G12
Breaza, Rumunia, 170 B11
Brèbbia, Włochy, 158 h8
Brebes, Indonezja, 240d n17
Brebu, Rumunia, 169 G4
Brécey, Francja, 133 G10
Brechin, Kanada, 328 D15
Brechin, Wielka Brytania, 127 E9
Brecht, Belgia, 113 B6
Brechte, reg., NRF, 101 G4
Brechten, NRF, 110 b6
Breckenridge, Stany Zjedn., 317 B7
Breckenridge, Stany Zjedn., 318 i6
Breckerfeld, NRF, 110 c6, 101 i4
Breckland, reg., Wielka Brytania, 128 i12-13
Brecknock, Península—, pw., Chile, 348 i3
Brecknockshire, adm., Wielka Brytania, 125 Gęstość zaludnienia
Brecksville, Stany Zjedn., 328 G13
Břeclav, Czechosłowacja, 98 F11
Brecon, Wielka Brytania, 128 J8
Brecon Beacons, g., Wielka Brytania, 128 J8
Breda, Holandia, 114 E5
Bredaryd, Szwecja, 121 E11
Bredasdorp, Republika Południowej Afryki, 290a F4, 292 i4
Bredbo, Australia, 373 E7
Breddin, NRD, 102 F14
Brede Å, rz., Dania, 121 G6
Brede Fjord, fiord, Grenlandia, 299 F16
Bredebro, Dania, 101 A7
Bredenbek, NRF, 109 A7
Bredene, Belgia, 113 B2
Bredeney, NRF, 110 c4-5
Bredenscheid-Stüter, NRF, 110 c5
Bredgar, Wielka Brytania, 132 e14
Bredhurst, Wielka Brytania, 132 e14
Bredstedt, NRF, 101 B7, 81 B8
Bredviken → Laajalahti
Bredy, ZSRR, 207 D6, 209 d13
Bree, Belgia, 113 B6
Breedon on the Hill, Wielka Brytania, 131 E8
Breërivier, rz., Republika Południowej Afryki, 290a F4
Breezewood, Stany Zjedn., 332 A3
Breezy Point — Rockaway Point
Breg, rz., NRF, 107 G6
Bregaglia, Val—, dol., Szwajcaria, Włochy, 157 D8-9
Bregagno, Monte—, g., Włochy, 158 g10
Bregalnica, rz., Jugosławia, 164 H11
Bregare, Bułgaria, 173 B5
Bregava, rz., Jugosławia, 162b e9
Bregenz (Bregencja), Austria, 157 A9, 159 C6
Bregenzer Ache, rz., Austria, 157 B9-10
Breggia, rz., Szwajcaria, Włochy, 158 h10
Bregovo, Bułgaria, 173 A2
Bréhal, Francja, 133 G9
Bréhat, Ile—, w., Francja, 133 G7
Breidenbach, NRF, 107 B6
Breidhafjördhur, zat., Islandia, 124 C3-4
Breidhamerkurdjúp, podwodn., 124 E11
Breidhamerkurjökull, lod., Islandia, 124 D10
Breidhamúri, Islandia, 124 C9
Breidhavík, Islandia, 124 C2
Breidhdalsvík, Islandia, 124 D12
Breidhdalur, dol., Islandia, 124 D12
Breidstein, Norwegia, 123 b3
Breidstrand, Norwegia, 123 d9
Breidvik, Norwegia, 123 b2
Breidvik, Norwegia, 123 e8
Breien, Stany Zjedn., 317 B5
Breiholz, NRF, 109 B6
Breil, Francja, 138 i14
Breil, Włochy, 155 Turystyka
Breipaal, Republika Południowej Afryki, 290a D7
Breiqa, źr., Sudan, 274 E12
Breisach, NRF, 107 G5, 81 H7
Breisgau (Bryzgowia), reg., NRF, 107 GH5-6
Breisund, cieśn., Norwegia, 123 j20
Breitbrunn, NRF, 162a a1
Breitenau, NRD, 99 i10
Breitenbach, Szwajcaria, 157 B5
Breitenberg, NRF, 108 F17
Breitenberg, g., Austria, 162a a6
Breitenbrunn, NRD, 99 c4, 108 C15
Breitenfelde, NRF, 101 D11
Breitengussbach, NRF, 108 D11
Breitenhees, NRF, 101 F10
Breitenlee, Austria, 168 b2-3
Breitenstein, NRD, 100 g14, 102 H11
Breithardt, NRF, 110 i16
Breithorn, g., Austria, 162a c3
Breitling, zat., NRD, 100 d9, 102 C14
Breitscheid, NRF, 110 c4
Breitungen, NRD, 107 B10
Brejinho de Nazaré, Brazylia, 361 C2, 344 F8
Brejo, Brazylia, 344 D9
Brejo da Porta, Brazylia, 361 B4, 344 E8
Brejo da Serra, Brazylia, 361 C5, 344 F9
Brejo, Riacho do—, rz., Brazylia 361 B5
Brejo Velho, Brazylia, 361 D5, 344 F9
Brejões, Brazylia, 361 D7
Brejtovo, ZSRR, 199 C9
Brekendorf, NRF, 109 A6
Brekke, Norwegia, 121 A3
Brekkhus, Norwegia, 121 B4
Brélès, Francja, 133 H3
Brema → Bremen
Bremangerland, w., Norwegia, 117 F16
Brembana, Valle—, dol., Włochy, 157 E9
Brembo, rz., Włochy, 157 E9
Bremen (Brema), NRF, 109 F3, 101 E7, 81 C8
Bremen, Stany Zjedn., 314 i5
Bremen, Stany Zjedn., 327 G8
Bremer, Australia, 372 e4, 369 F3
Bremer Bay, zat., Australia, 372 e4
Bremer Island, w., Australia, 369 B7
Bremer Range, g., Australia, 372 d5
Bremerhaven, NRF, 109 D2, 101 D7, 81 C8
Bremersdorp, Suazi, 290a B9, 292 H6
Bremerton, Stany Zjedn., 323 C2, 309 B2
Bremervörde, NRF, 109 E4, 101 E8, 81 C9
Bremgarten, Szwajcaria, 158 a2
Bremm, NRF, 110 i12
Bremnes, Norwegia, 121 C3
Bremscheid, NRF, 110 j13
Breña, Pantano de la—, zb., Hiszpania, 149 G6-7
Brenat, Francja, 138 g24
Brend, g., NRF, 107 G6
Brendon Hills, wzg., Wielka Brytania, 133 B5-6
Brenets, Les—, Szwajcaria, 160 b18
Brenham, Stany Zjedn., 318 J7
Brenica, Bułgaria, 173 C5
Brenitz, NRD, 102 H17
Brenles, Szwajcaria, 160 d19
Brenna, Norwegia, 123 k22
Brenna, Polska, 89 F9
Brenne, reg., Francja, 137 F8
Brenne, rz., Francja, 138 F12
Brenner Sattel (Przełęcz Brenner), przel., Austria/Włochy, 162a i14, 157 B13, 159 C8
Brennero, Włochy, 162a i13, 157 C13
Brennero, Passo del— (Przełęcz Brenner), przel., Włochy/Austria, 162a i14, 153 AB6
Brennevinsfjorden, fiord, Svalbard, 70 a7-8
Brenno, Polska, 89 B4
Breno, Włochy, 157 E10, 153 C5
Brent, Kanada, 328 B16, 313 B8
Brenta, rz., Włochy, 153 C6, 142 B12
Brenta, Foce del—, est., Włochy, 153 c15
Brenta, Gruppo di—, g., Włochy, 157 D11
Brenta, Navìglio di—, kan., Włochy, 153 b15
Brentford, Wielka Brytania, 132 e10
Brentwood, Stany Zjedn., 320 G3
Brentwood, Stany Zjedn., 330 D3
Brentwood, Wielka Brytania, 132 d13, 134 A13, 128 J12
Brentwood Hills, Stany Zjedn., 326 C2
Brentwood Park, Republika Południowej Afryki, 290a a12
Brenz, rz., NRF, 107 F10
Brenzone, Włochy, 157 E11
Breń, rz., Polska, 90 E14
Brescia, miasto, adm., Włochy, 157 E10, 153 C5, 142 B12
Breskens, Holandia, 114 F3
Bresle, rz., Francja, 134 E16
Bresles, Francja, 134 F17
Bresque, rz., Francja, 144 i10
Bressana Bottarone, Włochy, 157 F8
Bressanone, Włochy, 157 C13, 153 B6, 142 A12
Bressay, w., Wielka Brytania, Szetlandy, 127 A10-11
Bresse, reg., Francja, 138 F12
Bresso, Włochy, 156 d5
Bressoux, Belgia, 113 C8
Bressuire, Francja, 137 F6
Brest, Bułgaria, 173 B6
Brest, Francja, 140, 133 H3-4, 137 D2
Brest, Jugosławia, 168 a16
Brest, NRF, 109 E5
Brest (Brześć), miasto, adm., ZSRR, 198 G2, 191 C2, 179 D3
Brest, Goulet de—, cieśn., Francja, 140 g8, 133 H3
Brest, Rade de—, zat., Francja, 140 gh9
Brestak, Bułgaria, 173 C12
Brestovăț, Rumunia, 169 F4
Brestovec, Bułgaria, 173 C6
Brestovene, Bułgaria, 173 B10
Brestovica, Bułgaria, 173 E6
Brestskoje Polesje (Polesie Brzeskie), reg., ZSRR, 198 GH2-3
Bretagne (Bretania), reg., Francja, 137 DE3-4
Bretaña, Peru, 357 A4
Bretanha, Portugalia, Azory, 70 s36
Bretanha, Ponta da—, przyl., Portugalia, Azory, 70 s36
Bretania → Bretagne
Bretby, Wielka Brytania, 131 E7
Brețcu, Rumunia, 170 E13
Breteuil, Francja, 134 G14, 137 D7
Breteuil-sur-Noye, Francja, 134 E17, 137 C9
Brétigny-sur-Orge, Francja, 140 d2, 134 G17
Bretnig, NRD, 99 e11
Bretón, Cayo—, w., Kuba, 338 C4, 339 C6
Breton Island, w., Stany Zjedn., 331 g13, 318 K11
Breton, Pertuis—, cieśn., Francja, 137 F5
Breton Sound, cieśn., Stany Zjedn., 331 fg12-13, 318 K11, 310 F9
Bretonnières, Szwajcaria, 160 d17
Bretonvillers, Francja, 160 b18
Bretoński, Półwysep—, pw., Francja, 71 F7, 137
Brett, Cape—, przyl., Nowa Zelandia, 375 B6
Bretten, NRF, 107 E7, 81 G8
Bretteville, Francja, 140 f7
Bretteville-l'Orgueilleuse, Francja, 134 F11
Bretteville-sur-Laize, Francja, 134 F12
Brettingsstadhir, Islandia, 124 B9
Bretzenheim, NRF, 110 m16-17
Breu Branco, Brazylia, 353 J18, 344 D8
Breu, Rio—, rz., Brazylia, 352 i9
Breu, Rio—, rz., Brazylia/Peru, 357 C5
Breueh, Pulau—, w., Indonezja, 246 J2
Breuil-sur-Couze, Le—, Francja, 138 h24
Breuleux, Les—, Szwajcaria, 160 b20
Brevard, Stany Zjedn., 314 H6
Brévent, Le—, g., Francja, 160 g19
Breves, Brazylia, 353 H17, 344 D7
Brevik, Norwegia, 121 C7
Brevik, Szwecja, 123 g17
Brevik, Szwecja, 123 g18
Breviksnäs, Szwecja, 122 D14
Brévine, La—, Szwajcaria, 160 c18, 157 C3
Břevnov, Czechosłowacja, 98 d28
Brevoort Island, w., Kanada, 299 F13
Brewarrina, Australia, 373 B6, 370 E9
Brewer, Stany Zjedn., 313 C13
Brewer Island, w., Stany Zjedn., 325 D4
Brewerville, Liberia, 285 F5
Brewood, Wielka Brytania, 131 F5
Brewster, Stany Zjedn., 320 E10
Brewster, Stany Zjedn., 320 F2, 329 G21
Brewster, Stany Zjedn., 328 H13
Brewster, Kap— (Przylądek Brewstera), przyl., Grenlandia, 299 D21
Brewton, Stany Zjedn., 314 J4
Brexbach, rz., NRF, 110 k14
Breyell, NRF, 110 c1-2, 101 i2
Breyten, Republika Południowej Afryki, 290a B8
Breza, Jugosławia, 163 E7
Breza, Jugosławia, 168 a17
Brežani, Bułgaria, 173 F3
Březenec, Czechosłowacja, 99 c6
Brežice, Jugosławia, 163 D4
Brézina, Algeria, 282 D

Bronx, Stany Zjedn., 321 B4-5, 320 G2
Bronx River, rz., Stany Zjedn., 321 AB5
Bronxville, Stany Zjedn., 321 B4-5
Broodsnyersplaas, Republika Południowej Afryki, 290a B8
Brook, Wielka Brytania, 132 h19
Brook Park, Stany Zjedn., 327 C1
Brookdale, Stany Zjedn., 321 C2
Brooke, Stany Zjedn., 319 F2, 332 C4
Brookes Inlet, zat., Australia, 372 e2-3
Brooke's Point, Filipiny, 241 C5
Brookfield, Stany Zjedn., 322 c1-2
Brookfield, Stany Zjedn., 320 D5
Brookfield, Stany Zjedn., 320 F3
Brookgreen, Stany Zjedn., 332 H2
Brookhaven, Stany Zjedn., 318 J10
Brookings, Stany Zjedn., 317 C7, 309 C7
Brookland, Stany Zjedn., 314 b17
Brookland, Wielka Brytania, 134 C14
Brooklawn, Stany Zjedn., 322 f7
Brookline, Stany Zjedn., 320 D7, 329 F23
Brooklyn, Australia, 372 g9
Brooklyn, Nowa Zelandia, 375 e14
Brooklyn, Stany Zjedn., 321 D3-4, 320 G1-2
Brooklyn, Stany Zjedn., 320 E6
Brooklyn, Stany Zjedn., 327 G2
Brooklyn, Stany Zjedn., 328 F10
Brooklyn, Stany Zjedn., 329 G19
Brookmont, Stany Zjedn., 314 b16
Brookneal, Stany Zjedn., 332 D3, 313 G8
Brooks, Kanada, 323 A8, 304 H18
Brooks, Stany Zjedn., 329 D25
Brooks Island, w., Stany Zjedn., 325 B3
Brooks Range (Góry Brooksa), g., Stany Zjedn., 303 E8-12
Brookston, Stany Zjedn., 327 B2
Brookston, Stany Zjedn., 327 H8
Brooksville, Stany Zjedn., 314 K6
Brookton, Australia, 372 d3, 369 F3
Brookvale, Australia, 372 i12
Brookville, Stany Zjedn., 328 G15
Brookville, Stany Zjedn., 328 i10
Broom, Loch—, zat., Wielka Brytania, 127 D6
Broome, Australia, 369 C4
Broomehill, Australia, 372 d3
Broomfield, Wielka Brytania, 134 A13
Broons, Francja, 133 H8
Broquelles, Punta—, przyl., Kolumbia, 351 C4
Brora, Wielka Brytania, 127 C8
Brora, rz., Wielka Brytania, 127 C7-8
Brørup, Dania, 121 G7
Brösarp, Szwecja, 121 G12
Broseley, Wielka Brytania, 131 F4
Brošnev-Osada, ZSRR, 195 E3
Brosseau, Kanada, 304 c24
Brosso, Włochy, 152 Górnictwo
Broşteni, Rumunia, 169 H10
Broşteni, Rumunia, 169 H6
Broşteni, Rumunia, 170 C12
Brotas de Macaúbas, Brazylia, 361 D5
Brothers, The—, w., Wielka Brytania, Ocean Indyjski, 275 F16
Brotteaux, Les—, Francja, 138 d19
Brotterode, NRD, 107 B10
Brou, Francja, 134 H15, 137 D8
Brou-sur-Chantereine, Francja, 140 b4
Brough, Wielka Brytania, 128 G9
Brough, Wielka Brytania, Szetlandy, 127 A10
Brough Head, przyl., Wielka Brytania, Orkady, 127 d19
Brough Ness, przyl., Wielka Brytania, Orkady, 127 i21
Broughton, Wielka Brytania, 131 A3
Broughton, Wielka Brytania, 131 D2
Broughton Islands, w., Australia, 373 D9
Broughton River, rz., Australia, 373 D2
Broughtona, ostrov—, w., ZSRR, Wyspy Kurylskie, 212 G16
Broughtown, Wielka Brytania, Orkady, 127 c22
Broulkou, źr., Czad, 287 A20, 274 E9
Broumov, Czechosłowacja, 92 q19, 97 B10
Broumovské mezihoří (Góry Stołowe), g., Czechosłowacja, 92 qr18-19, 97 B10
Broumovské Stěny, g., Czechosłowacja, 92 q18-19
Broussan, Le—, Francja, 144 f8
Broussey, Francja, 113 G8
Brouwershavensche Gat, est., Holandia, 114 E3
Brovary, ZSRR, 195 C9, 191 D6
Brovès, Francja, 144 i12
Brovst, Dania, 121 E7
Brown Bank, podwodn., 338 C6
Brown City, Stany Zjedn., 328 E12
Brown, Mount—, g., Australia, 373 D1
Brown Willy, g., Wielka Brytania, 133 C3
Browney, rz., Wielka Brytania, 132 j23
Brownfield, Stany Zjedn., 318 j4, 309 E6
Brownhills, Wielka Brytania, 131 F6
Browning, Stany Zjedn., 323 B7
Browning, Stany Zjedn., 327 H4
Browns, Stany Zjedn., 321 A1
Brown's Bank, podwodn., 300 J12
Browns Cay, w., Bahama, 338 A4
Browns Corner, Stany Zjedn., 319 D3
Browns Island, w., Stany Zjedn., 331 b5
Browns Island [Motukorea], w., Nowa Zelandia, 375 ab12
Brownsburg, Kanada, 329 C20
Brownsburg, Stany Zjedn., 327 i8
Brownsdale, Stany Zjedn., 327 E2
Brownsea Island, w., Wielka Brytania, 132 h17
Brownstown, Stany Zjedn., 313 F4
Brownsville, Stany Zjedn., 318 M7, 309 F7
Brownsville, Stany Zjedn., 318 H11
Brownsville, Stany Zjedn., 332 A2
Brownsville, Stany Zjedn., 332 G2
Brownsweg, Surinam, 353 E15
Browntown, Stany Zjedn., 319 B8
Brownville, Stany Zjedn., 329 DE19
Brownville Junction, Stany Zjedn., 329 C25
Brownwood, Stany Zjedn., 318 J6, 309 E7
Brownwood, Lake—, jez., Stany Zjedn., 318 J6
Browse Island, w., Australia, 369 B4
Broxburn, Wielka Brytania, 132 b7
Broxton, Wielka Brytania, 131 D2
Broye, rz., Szwajcaria, 160 c19, 157 C3
Broža, ZSRR, 198 G8
Brozas, Hiszpania, 149 E5
Brożec, Polska, 89 D6
Bródno, Polska, 91 b3
Brójce, Polska, 94 c3, 85 G5
Brtnice, Czechosłowacja, 97 E9
Brtníky, Czechosłowacja, 99 f12
Brtonigla, Jugosławia, 168 o14
Brú, Islandia, 124 C11
Brúarjökull, lod., Islandia, 124 D10-11
Bruay, Francja, 137 B10
Bruay-en-Artois, Francja, 134 D18, 137 B9
Bruce, Stany Zjedn., 327 C3
Bruce Bay, Nowa Zelandia, 375 F3
Bruce Crossing, Stany Zjedn., 327 B5
Bruce, Mount—, g., Australia, 369 D3
Bruce Peninsula, ptw., Kanada, 328 CD13
Bruce Rock, Australia, 372 c4, 369 F3
Bruchberg, g., NRF, 100 f12-13
Bruche, rz., Francja, 107 G4, 138 D14
Bruchhausen-Vilsen, NRF, 101 F8
Bruchmühle, NRD, 100 b7
Br'uchoveckoja, ZSRR, 203 C4, 191 G10
Br'uchovo, ZSRR, 201 F4
Bruchsal, NRF, 107 E7, 81 G8
Brück, NRD, 102 G15
Bruck, NRF, 108 E14
Bruck an der Grossglocknerstrasse, Austria, 162a c3, 159 C9, 142 A13
Bruck an der Leitha, Austria, 98 G11, 167 B2, 160 B13
Bruck an der Mur, Austria, 162a f11, 97 i8, 160 C12, 142 A14
Brückenau, NRF, 107 C9, 81 F9
Bruckhausen, NRF, 110 b4
Bruckmühl, NRF, 108 H13
Brudzew, Polska, 85 G11
Brue, rz., Wielka Brytania, 133 B7, 128 J9
Brüel, NRD, 102 D13
Bruges → Brugge
Brugg, Szwajcaria, 157 B6
Brugge [Bruges] (Brugia), Belgia, 113 B3
Brügge, NRF, 109 B8
Brugge-Gent Kanaal, kan., Belgia, 113 B3-4
Brüggen, NRF, 110 cd1, 101 i2
Brugherio, Włochy, 156 d5
Brugia → Brugge
Brühl, NRF, 110 e4, 107 B3, 81 F6
Brühl, NRF, 107 E7
Bruille-lès-Marchiennes, Francja, 140 k13
Bruja, Cerro—, g., Panama, 340 b13
Bruksela → Bruxelles
Brule, Stany Zjedn., 327 B3
Brûlé, Lac—, jez., Kanada, 328 B17
Brumadinho, Brazylia, 364 D4, 362 H4
Brumado, Brazylia, 361 E6, 344 F9
Brumath, Francja, 107 F5, 138 D14
Brummen, Holandia, 114 D8
Brumunddal, Norwegia, 121 B8
Brunakärr → Ruskeasuo
Brunau, NRD, 102 F12
Bruneau River, rz., Stany Zjedn., 323 EF6
Brunehamel, Francja, 113 E5
Brunei, polit., 241 D4, 33-34 i29
Brunei (miasto) → Berunai
Brünen, NRF, 110 b3
Brunette Downs, Australia, 369 C7
Brunico, Włochy, 153 B6
Brünigen, Szwajcaria, 158 c1
Brünigpass, przeł., Szwajcaria, 158 c1, 157 C6
Brünlos, NRD, 99 b4
Brunn, Austria, 97 F9
Brunn, Austria, 168 c1
Brunnbach, rz., Austria, 162a a5
Brunnen, NRF, 108 F12
Brunnen, Szwajcaria, 158 c3
Brunner, Nowa Zelandia, 375 F4
Brunner, Lake—, jez., Nowa Zelandia, 375 F4
Brunnhóll, Islandia, 124 D11
Brunni, Szwajcaria, 158 b3
Bruno, Stany Zjedn., 327 B2
Brunoy, Francja, 140 c3-4
Brunsbüttel, NRF, 109 C4
Brunsbüttelkoog, NRF, 109 C4, 101 D8, 81 C9
Brunssum, Holandia, 114 G7
Brunswick, Australia, 372 g9
Brunswick, Stany Zjedn., 314 J7, 310 E10
Brunswick, Stany Zjedn., 332 B4, 313 F9
Brunswick, Stany Zjedn., 329 E25, 313 D13
Brunswick, Stany Zjedn., 332 E4
Brunswick Bay, zat., Australia, 369 BC4
Brunswick, Península—, ptw., Chile, 348 i3
Brunszwik → Braunschweig
Bruntál, Czechosłowacja, 98 D12
Bruny Island, w., Australia, 373 i6
Brus, Jugosławia, 163 F10
Brus, Le—, Francja, 138 i23
Brusan, rz., Szwecja, 121 E13
Brušane, Jugosławia, 162b c4
Brus'any, ZSRR, 200 H21
Brusarci, Bułgaria, 173 B3
Brusasco, Włochy, 157 F6
Brusencevo, ZSRR, 206 E4
Brusenec, ZSRR, 188 F19
Brush, Stany Zjedn., 317 E4
Brush Mountain, g., Stany Zjedn., 331 a2-3
Brushy Mountains, g., Stany Zjedn., 313 GH7
Brusilov, ZSRR, 195 C8
Brusino-Arsizio, Szwajcaria, 158 h9
Brusio, Szwajcaria, 157 D10
Brusno, Czechosłowacja, 98 F16
Brusovo, ZSRR, 199 D7
Brušperk, Czechosłowacja, 98 D14
Brusque, Brazylia, 362 K2, 347 D8
Brussegem, Belgia, 115 k12
Brussel → Bruxelles
Brussels, Kanada, 328 E13
Brussels, Stany Zjedn., 327 D7
Brüssow, NRD, 102 E18
Brusturi, Rumunia, 169 C5
Brusy, Polska, 85 D9
Bruthen, Australia, 373 F6, 370 G9
Bruton, Wielka Brytania, 133 B8
Bruttig, NRF, 110 i12
Bruvik, Norwegia, 121 B3
Bruvno, Jugosławia, 162b c5
Bruxelles [Brussel] (Bruksela), Belgia, 115, 113 C5
Bruyères, Francja, 138 D13
Bruyns Hill, Republika Południowej Afryki, 290a C9
Bruzual, Wenezuela, 352 C8
Brużyca Wielka, Polska, 91 e5
Brużyczka Mała, Polska, 91 de5
Břvany, Czechosłowacja, 97 C5
Brwinów, Polska, 94 f5, 86 G15
Bry-sur-Marne, Francja, 140 b4
Bryan, Stany Zjedn., 318 J7, 309 E7
Bryan, Stany Zjedn., 328 G10, 313 E5
Bryan, Mount—, g., Australia, 373 D2
Bryana, Wybrzeże—, fizj., Antarktyda, 66 2
Bryant Pond, Stany Zjedn., 329 D24
Bryantown, Stany Zjedn., 319 E3
Bryce Canyon National Park, rez., Stany Zjedn., 324 H7-8
Brykovka, ZSRR, 202 A9
Bryli, ZSRR, 198 F9
Brylińce, Polska, 90 F17
Brymbo, Wielka Brytania, 129 Przemysł ciężki I
Bryn, Norwegia, 123 o31
Bryn Mawr, Stany Zjedn., 322 e6
Brynamman, Wielka Brytania, 133 A5
Bryne, Norwegia, 121 D3
Brynica, rz., Polska, 89 D7
Brynica, rz., Polska, 89 DE10
Bryn'kovskaja, ZSRR, 203 B4
Brynów, Polska, 89 d26
Brynzeny, ZSRR, 170 A15
Bryson, Kanada, 328 C18, 313 C9
Bryson City, Stany Zjedn., 314 H6
Brytyjska Afryka Wschodnia, polit., 270 Afryka— mapa polityczna, Rozwój kolonializmu, 1914
Brytyjskie Terytorium Oceanu Indyjskiego, polit., 33-34 J23-24
Brytyjskie, Wyspy—, w., Wielka Brytania, Irlandia, 71 E6-7, 127-128
Brytyjskie Wyspy Dziewicze, w., polit., 340 D9-10, 33-34 H11(9) → Virgin Islands
Brytyjskie Wyspy Salomona → Solomon Islands
Bryzgowia → Breisgau
Brza Palanka, Jugosławia, 170 b23, 169 i5, 164 E11
Brzava, rz., Jugosławia, 169 G2
Brzeg, Polska, 89 D6, 82 F17
Brzeg Dolny, Polska, 89 C5 82 E16
Brzegi, Polska, 90 D12
Brzegi, Polska, 91 t26
Brzesko, Polska, 90 F13, 82 G20
Brzesko, Polska, 85 E4
Brzesko Nowe, Polska, 90 E12
Brzeszcze, Polska, 89 F10
Brześce, Polska, 94 f7
Brześć → Brest
Brześć Kujawski, Polska, 85 F11, 82 D18
Brzezie, Polska, 85 D7
Brzezie, Polska, 91 u27, 90 F12
Brzezie, Polska, 94 j13
Brzezinka, Polska, 89 d27-28
Brzezinki, Polska, 94 j12
Brzeziny, Polska, 90 B11, 82 E19
Brzeziny, Polska, 89 B8
Brzeziny, Polska, 89 c27
Brzeziny, Polska, 91 b3
Brzeziny, Polska, 92 ż29
Brzeziny, Polska, 94 f8
Brzeziny, Polska, 94 j11
Brzeziny Śląskie, Polska, 89 c26
Brzezowa, Polska, 94 n17
Brzeźnica, Polska, 89 C10
Brzeźnica, Polska, 90 E14
Brzeźnica, Polska, 92 q20
Brzeźnica, Polska, 94 n15
Brzeźnica Bychawska, Polska, 90 B17
Brzeźnio, Polska, 89 B9
Brzeźno, Polska, 92 e5
Brzeźno, Polska, 85 C8
Brzeźno, Polska, 90 C19
Brzęczkowice, Polska, 89 d27
Brzoskwinia, Polska, 94 m15
Brzostek, Polska, 90 F14
Brzotín, Czechosłowacja, 98 F18
Brzoza, Polska, 85 E10
Brzoza, Polska, 91 m15
Brzozie Lubawskie, Polska, 86 E13
Brzozolasek, Jezioro—, jez., Polska, 93 m19
Brzozowica, Polska, 89 c27
Brzozowice-Kamień, Polska, 89 c26
Brzozowiec, Polska, 94 b2, 85 F4
Brzozowo, Polska, 85 E10
Brzozowo, Polska, 86 D20
Brzozów, Polska, 90 F16, 82 G22
Brzozów, Polska, 86 G14
Brzozówka, rz., Polska, 86 DE20
Brzozówko, Polska, 93 k20
Brzóza, Polska, 90 B14
Brzóze, Polska, 94 f9
Brzózki, Polska, 93 l15
Brzustówka, Polska, 91 p19
Bū, Francja, 134 G15
Bū al-Khayl, Al—, reg., Oman as-Sulh, 261 i7
Bu-dôp, Wietnam Pd., 245 F8
Bū Mūsā, w., Iran, 261 i7
Bū Nujaym, Libia, 274 B9, 142 i14
Bua, rz., Malawi, 293 D5
Bua Chum, Syjam, 245 E5
Buala, Wyspy Salomona, 380 q22, 365 D7
Buatan, Indonezja, 246 L5, 241 D2
Buatenghe, rz., Chiny, 233 C4
Buau, Pulau—, w., Indonezja, 240d b3
Bu'ayrāt el-Hsūn, El—, Libia, 274 B9, 142 i14
Buba, Gwinea Portugalska, 285 D3
Bubach, NRF, 110 i14
Bubbe, Etiopia, 279 G4
Bubeneč, Czechosłowacja, 98 d28
Bubi, rz., Rodezja, 293 G3
Bubi, rz., Rodezja, 293 H4, 292 G6
Bubikon, Szwajcaria, 158 a4
Būbiyān, w., Kuwejt, 266 H13, 257 D6
Bubu, rz., Tanzania, 291 D7
Buc, Francja, 140 c1
Buča, ZSRR, 195 C9
Bučač, ZSRR, 195 D4, 191 E3
Bucak, Turcja, 194 i6
Bucak, Turcja, 265 D4
Bucaramanga, Kolumbia, 351 D6
Bucay, Ekwador, 351 i3
Buccaneer Archipelago, arch., Australia, 369 C4
Buccinasco, Włochy, 156 e4
Bucecea, Rumunia, 170 B13
Bucegi, Munții—, g., Rumunia, 169 G11
Buceo, Punta del—, przyl., Urugwaj, 347 a12
Buch, NRD, 100 a5
Buch, NRF, 107 G10
Buch, NRF, 110 l13
Buchan, Australia, 373 F7
Buchan Deep, podwodn., 127 D10
Buchan Gull, zat., Kanada, 299 D11
Buchanan, Liberia, 285 G5
Buchanan, Stany Zjedn., 320 F2
Buchanan, Stany Zjedn., 327 G8
Buchanan, Stany Zjedn., 332 D2
Buchanan Bay, zat., Kanada, 299 C11
Buchanan Lake, jez., Stany Zjedn., 318 J6
Buchans, Kanada, 306 Górnictwo
Buchara, miasto, adm., ZSRR, 210 F3, 209 g13, 179 F7
Buchardo, Argentyna, 360 F1, 347 E5
Buchau, NRF, 107 G9
Buchberg, g., Austria, 168 b1
Buchberg, g., NRF, 108 E12
Buchboden, Austria, 157 B9
Buchdorf, NRF, 108 F11
Bucheben, Austria, 162a d3
Büchen, NRF, 101 E11, 81 C10
Buchen, NRF, 107 D8
Buchenbach, NRF, 107 E9
Buchenberg, NRF, 107 H10
Büchenbeuren, NRF, 110 m13
Buchenwald, NRD, 102 i12, 81 E11
Buchholz, NRD, 100 a4
Buchholz, NRD, 100 a7
Buchholz, NRD, 102 C14
Buchholz, NRD, 102 G15
Buchholz, NRF, 101 E9, 81 C9
Buchholz, NRF, 110 c4
Buchloe, NRF, 108 G11, 81 H10
Buchlyvie, Wielka Brytania, 132 a3
Buchnik, Polska, 91 a2
Buchrain, Szwajcaria, 158 b2
Buchs, Szwajcaria, 157 B8
Buchs, Szwajcaria, 158 a1
Buchs, Szwajcaria, 158 a2
Buchschlag, NRF, 110 l18
Buchta Iljiča, ZSRR, 193 l19
Buchta Tichaja, ZSRR, 205 A6
Buchtarma, rz., ZSRR, 208 F18
Buchtarminskaja, ZSRR, 208 F17
Buchy, Francja, 134 E15
Bučina, rz., Czechosłowacja, 98 b25
Bucium, Rumunia, 169 E7
Buciumeni, Rumunia, 170 c26
Buciumi, Rumunia, 169 C7
Buck, Stany Zjedn., 319 C4
Buck Run, Stany Zjedn., 331 b7
Bückeberge, wzg., NRF, 101 G8
Bückeburg, NRF, 101 G8, 81 D9
Bücken, NRF, 101 F8
Buckeye, Stany Zjedn., 317 E3
Buckeye, Stany Zjedn., 324 J7
Buckeye Creek, rz., Stany Zjedn., 333 h10
Buckeye Lake, Stany Zjedn., 328 i12
Buckeye Ridge, g., Stany Zjedn., 333 h10
Bucklastleigh, Wielka Brytania, 133 D5
Buckhannon, Stany Zjedn., 332 C1, 313 F7
Buckhannon River, rz., Stany Zjedn., 332 BC1
Buckhaven, Wielka Brytania, 127 E8
Buckhorn Lake, jez., Kanada, 328 D16
Buckie, Wielka Brytania, 127 D9
Buckingham, Kanada, 329 C19
Buckingham, Stany Zjedn., 319 B6
Buckingham, Stany Zjedn., 332 D3
Buckingham Bay, zat., Australia, 369 B7
Buckinghamshire, (6), adm., Wielka Brytania, 125 Gęstość zaludnienia
Buckland River, rz., Stany Zjedn., 303 E8-9
Bucklands Beach, Nowa Zelandia, 375 b12
Buckleboo, Australia, 369 F7
Buckley, Stany Zjedn., 327 H6
Buckley, Wielka Brytania, 131 D1
Bucklige Welt, g., Austria, 97 H10, 167 C1
Bucklin, Stany Zjedn., 317 F9
Buckow, NRD, 102 F18
Buckow, Berlin Zachodni, 100 c4
Bucktown, Stany Zjedn., 319 B5
Bucktown, Stany Zjedn., 319 F4
Bückwitz, NRD, 102 F14
Bučmany, ZSRR, 195 B7
Bucov, Rumunia, 170 H13
Bucovăţ, Rumunia, 169 i8
Bučovice, Czechosłowacja, 98 E11
Bucovina (Bukowina), reg., Rumunia, 170 AB12-13
Bucquoy, Francja, 134 D18
Bucsa, Węgry, 167 D10
Bucşani, Rumunia, 170 H12
Bucşani, Rumunia, 170 i12
Bucu, Rumunia, 170 H16
Buculuba, Brazylia, 361 D5
Bucuranao, Kuba, 338 Gospodarka
Bucureşti (Bukareszt), miasto, adm., Rumunia, 170, 170 Hi13, 143 B19-20
Bucureştii Noi, Rumunia, 170 c26
Bucyrus, Stany Zjedn., 328 H12, 313 E6
Bucze, Polska, 94 c2
Buda, Węgry, 168 d4-5
Buda, Rumunia, 170 G14
Buda-Košelevo, ZSRR, 198 G9
Budachów, Polska, 85 G4
Budacu-de-Jos, Rumunia, 169 C10
Budafapuszta, Węgry, 166 Przemysł
Budafok, Węgry, 168 e4-5
Budagovo, ZSRR, 213 B6
Budai-hegység, wzg., Węgry, 168 de4
Budakalász, Węgry, 168 d5, 98 H16
Budakeszi, Węgry, 168 d4, 98 H15, 167 C6
Budakskoje ozero, lag., ZSRR, 195 GH9
Budalin, Birma, 254 H14
Budaörs, Węgry, 168 e4, 98 i15, 167 D6
Budapest (Budapeszt), miasto, adm., Węgry, 168, 98 H15, 167 CD7-8
Budarin, ZSRR, 202 F3
Budarino, ZSRR, 192 D16
Budatétény, Węgry, 168 e4-5
Budberg, NRF, 110 b3
Budda, Wybrzeże—, fizj., Antarktyda, 66 18
Budduso, Włochy, Sardynia, 154 H4
Budduso, Altopiano di—, wyż., Włochy, Sardynia, 154 H4
Bude, Stany Zjedn., 318 J10
Bude, Wielka Brytania, 133 C3, 128 K7
Bude or Widemouth Bay, zat., Wielka Brytania, 133 C3
Budějovická pánev, kotl., Czechosłowacja, 97 EF6-7
Büdelsdorf, NRF, 109 A6, 101 C9
Budenheim, NRF, 110 l16
Büderich, NRF, 110 cd3, 101 i3
Büderich, NRF, 110 b3
Bueşti, Rumunia, 170 F15
Bueşti, Rumunia, 170 i13
Búdhardalur, Islandia, 124 C5
Búdhareyri, Islandia, 124 C12
Budhhātā, Pakistan, 256 G4
Búdhir, Islandia, 124 D3
Búdhir, Islandia, 124 D12
Budhīya, Gebel—, g., ZRA, 278 C6
Budilovo, ZSRR, 193 x24
Büdingen, NRF, 107 C8, 81 F9
Budišov nad Budišovkou, Czechosłowacja, 98 D13
Budit, źr., Sahara Hiszpańska, 281 G2, 273 C3
Budjala, Kongo (Kinshasa), 291 B3
Budkowice Stare, Polska, 89 D8
Budkowiczanka, rz., Polska, 89 D7-8
Budleigh Salterton, Wielka Brytania, 133 C6
Budogošč', ZSRR, 199 B4, 187 G13
Budogovišči, ZSRR, 199 H8
Budoi, Rumunia, 169 C5
Budon, Nigeria, 286 E14
Bud'onnovskaja (Budennovskaja*), ZSRR, 202 G2
Budrio, Włochy, 153 D6
Budry, Polska, 86 C17
Budslav, ZSRR, 198 E6
Budunda, rz., ZSRR, 215 C5
Budva, Jugosławia, 162b g11
Būdvietis, ZSRR, 86 C20
Budy, ZSRR, 196 D14
Budy-Sikawa, Polska, 91 e7
Budyłka, ZSRR, 196 C13
Budyně nad Ohří, Czechosłowacja, 97 C6
Budyšin → Bautzen
Budžak, reg., ZSRR, 195 GH7-8
Budzień, Polska, 93 i16
Budzisław, Polska, 85 G11
Budzisław Kościelny, Polska, 85 G10
Budziszów Wielki, Polska, 89 C4
Budziszyn → Bautzen
Budziszynek, Polska, 94 g7
Budziwój, Polska, 92 y27
Budzów, Polska, 92 q20
Budzyń, Polska, 85 F7
Budzyń, Polska, 91 i8-9
Buea, Kamerun, 287 G15
Buech, rz., Francja, 138 H12
Bu'einā, Izrael, 146 i6
Buen Pasto, Argentyna, 348 H4
Buena Esperanza, Argentyna, 359 E6, 347 E4
Buena Park, Stany Zjedn., 326 D4-5
Buena Vista, Boliwia, 358 G10
Buena Vista, Chile, 348 c13
Buena Vista, Gibraltar, 145 a1
Buena Vista, Paragwaj, 360 A5
Buena Vista, Singapur, 240d a2
Buena Vista, Stany Zjedn., 314 i5
Buena Vista, Stany Zjedn., 332 D2, 313 G8
Buena Vista, Wenezuela, 352 D8
Buena Vista Lake, jez., Stany Zjedn., 330 F5, 324 i4
Buenaventura, Kolumbia, 351 F4
Buenaventura, Meksyk, 335 C6
Buenaventura, Bahía de—, zat., Kolumbia, 351 F3-4
Buenavista, Gwatemala, 336 J14
Buenavista, Meksyk, 335 F7
Buenavista del Norte, Hiszpania, Teneryfa, 70 x42
Buenavista, Punta de—, przyl., Hiszpania, Teneryfa, 70 x42
Buendía, Pantano de—, zb., Hiszpania, 149 D9
Buene, Ilha—, w., Mozambik, 293 H6
Bueno Brandão, Brazylia, 364 F2, 362 i3
Bueno, Río—, rz., Chile, 359 H2
Buenopólis, Brazylia, 361 F4, 344 G9
Buenos Aires, Argentyna, 348, 363 D5, 360 F3, 347 E6
Buenos Aires, Kolumbia, 351 G6
Buenos Aires, Kolumbia, 351 i8
Buenos Aires, Kostaryka, 339 F5
Buenos Aires, Portugalia, 150 b18
Buenos Aires, Lago—, jez., Chile/Argentyna, 348 H3
Buer, NRF, 110 b5
Buerarema, Brazylia, 361 E7
Buerhanbudashan, g., Chiny, 223 D6
Buerjin, Chiny, 208 G19, 223 B4
Buerjinhe, rz., Chiny, 208 F19
Buerton, Wielka Brytania, 131 E4
Buet, w., Powiernicze Wyspy Pacyfiku, Wyspy Truk, 379 e4
Buet, Mont—, g., Francja, 160 f19
Bueu, Hiszpania, 149 B3
Buey, Alto del—, g., Kolumbia, 351 D4
Bufalotta, Fosso—, rz., Włochy, 156 b3
Buffalo, Kanada, 323 A8, 304 H18
Buffalo, Stany Zjedn., 328 F16, 313 D8, 310 C11
Buffalo, Stany Zjedn., 317 C4
Buffalo, Stany Zjedn., 317 G6
Buffalo, Stany Zjedn., 327 G4
Buffalo Center, Stany Zjedn., 303 F11
Buffalo Creek, rz., Stany Zjedn., 331 a4-5
Buffalo Creek, rz., Stany Zjedn., 331 c3-4
Buffalo Cross Roads, Stany Zjedn., 331 a5
Buffalo Head Hills, wzg., Kanada, 304 G17
Buffalo Lake, jez., Kanada, 304 F18
Buffalo Mountain, g., Stany Zjedn., 330 A6
Buffalo Mountain, g., Stany Zjedn., 331 b4
Buffalo Ridge, wzg., Stany Zjedn., 331 c4
Buffalo River, rz., Stany Zjedn., 327 D3
Buffalo River (Rep. Pd. Afryki) → Buffelsrivier
Buffelsrivier, rz., Republika Południowej Afryki, 290a C2, 292 H3
Buffelsrivier [Buffalo River], rz., Republika Południowej Afryki, 290a C9
Buffelsrivier, rz., Republika Południowej Afryki, 290a E4
Buford, Stany Zjedn., 314 H5
Buftea, Rumunia, 170 H12
Bug, rz., Polska/ZSRR, 82 D21
Bug Berde, Etiopia, 279 H7
Buga, Kolumbia, 351 F4
Bugac, Węgry, 167 E8
Bugac, reg., Węgry, 167 E8
Bugajevka, ZSRR, 196 D16
Bugaly, g., ZSRR, 208 F12
Bugat, Mongolia, 213 F6
Bugda Akable, Somalia, 279 H7
Bugda Kosar, źr., Somalia, 279 H7
Buğdaylı [Kavak], Turcja, 176 C20
Bugel, Tandjung—, przyl., Indonezja, 240d n18, 241 F4
Bugeo, El—, Hiszpania, 145 a3
Bugeo, Sierra del—, g., Hiszpania, 145 a3
Buggs Island Lake, jez., Stany Zjedn., 332 E3, 313 G8
Bugio, w., Portugalia, Madera, 70 af50
Bugiuleşti, Rumunia, 169 H8
Bugk, NRD, 102 G17
Bùglio in Monte, Włochy, 157 D9
Bugojno, Jugosławia, 163 E6
Bugrino, ZSRR, 188 B21, 205 D5
Bugry, ZSRR, 199 C7
Bugskij liman, zat., ZSRR, 196 G10
Bugsuk, w., Filipiny, 241 C5
Bugue, Le—, Francja, 137 H7
Buguershan, g., Chiny, 208 i18-19
Bugul'ma, ZSRR, 201 H2, 207 C2, 179 D6
Bugul'minsko-Belebejevskaja vozvyšennost' (Wyżyna Bugulmijska), wyż., ZSRR, 201 H2-3, 207 C2
Buguma, Nigeria, 287 G14
Bugun', ZSRR, 207 G6, 209 e13
Bugun', rz., ZSRR, 210 D5
Bugun'skoje vodochranilišče, zb., ZSRR, 210 D5
Bugunž, rz., ZSRR, 194 C5
Buguruslan, ZSRR, 200 H24, 192 C17, 179 D6
Bugyi, Węgry, 167 D7
Buheira, El—, adm., ZRA, 278 B3, 265 G4 (1)
Buhera, Rodezja, 293 G4
Bühl, NRF, 107 F6, 81 H8
Buhl, Stany Zjedn., 323 E6
Buhl, Stany Zjedn., 327 A2
Bühler, rz., NRF, 107 E9
Bühlertal, NRF, 107 F6
Buhoro Flats, równ., Tanzania, 293 B5-6, 291 D6
Buhovci, Bułgaria, 173 C10
Buhovo, Bułgaria, 173 D4
Buhual, Chiny, 253 C7
Buhuşi, Rumunia, 170 D14
Bui, Ghana, 286 E9
Buiksloot, Holandia, 115 b3
Buildwas, Wielka Brytania, 131 F3
Builth Wells, Wielka Brytania, 128 i8
Buin, Chile, 359 D3
Buin, Nowa Gwinea Australijska, Wyspy Salomona, 380 q22, 365 D7
Buin, Piz—, g., Szwajcaria, 157 C10, 159 D7
Buinsk, ZSRR, 200 F19, 192 B14
Buinsk, ZSRR, 200 G20, 192 B15
Buíque, Brazylia, 361 B8
Buiten-IJ, zat., Holandia, 115 b3-4
Buitenveldert, Holandia, 115 c3
Buitrago, Hiszpania, 149 D8
Buiuio, Brazylia, 361 E2
Buizingen, Belgia, 115 i12
Buj, ZSRR, 199 C13, 188 G17, 179 D5
Buj, rz., ZSRR, 201 F4, 188 H24
Buja, ZSRR, 215 D11
Buják, Węgry, 98 H17, 167 C8
Bujaki, ZSRR, 200 B20
Bujalance, Hiszpania, 149 G7
Bujanovac, Jugosławia, 164 G10
Bujaraloz, Hiszpania, 150 C11
Bujba, ZSRR, 213 C2
Buje, Jugosławia, 168 a14
Buji, Chiny, 234 I15
Buji, Papua, 379 i24, 370 A8
Bujnaksk, ZSRR, 204 F13, 192 H14
Bujniči, ZSRR, 198 F9
Bujnovići, ZSRR, 198 H7
Bujor, Rumunia, 170 F16
Bujoru, Rumunia, 170 J12
Bujr nuur, jez., Mongolia/Chiny, 233 B2-3, 224 B10
Bujumbura (Bużumbura), Burundi, 291 C5
Bujunda, rz., ZSRR, 212 D16
Bujvola, ozero—, jez., ZSRR, 203 D9-10
Buk, Polska, 93 j15, 85 E2
Buk, Polska, 85 G7, 82 D16
Bük, Węgry, 167 D2
Buk, przyl., NRD, 102 C13
Buka, ZSRR, 206 e15
Buka, w., Nowa Gwinea Australijska, 380 pq21
Bukačača, ZSRR, 213 C14, 211 F9, 180 D12
Bukačevcy, ZSRR, 195 D3
Bukahe, rz., Chiny, 223 D6
Bukakata, Uganda, 291 C6
Bukama, Kongo (Kinshasa), 293 B1, 291 D5
Būkān, Iran, 261 C3
Bukan', ZSRR, 199 H6
Bukanovskaja, ZSRR, 202 D3
Bukanskoje, ZSRR, 206 E2
Bukantau, g., ZSRR, 209 b7-8, 207 I7
Bukareszt → Bucureşti
Bukavu, Kongo (Kinshasa), 291 C5
Bukene, Tanzania, 291 C6
Bukhāra, Pakistan, 253 D2
Bukit Betong, Malezja, 246 J5
Bukit Mertajam, Malezja, 246 J5
Bukit Panjang, Singapur, 240d a1-2
Bukit Timah, Singapur, 240d a1-2
Bukittinggi, Indonezja, 241 E2
Bukjovci, Bułgaria, 173 B4
Bükk (Góry Bukowe), g., Węgry, 98 G18-19, 167 B9-10
Bükkalja, reg., Węgry, 98 H18-19, 167 C9-10
Bukken Fiord, fiord, Kanada, 299 B6-7
Bükkszék, Węgry, 167 C9
B'uko, chrebet—, g., ZSRR, 215 B8
Bukoba, Tanzania, 291 C6
Bukovec (Bukowiec), ZSRR, 90 H17
Bukovica, reg., Jugosławia, 162b c5
Bukovina (Bukowina), reg., ZSRR, 195 EF4-5, 191 EF3-4
Bukovno, Czechosłowacja, 99 I15
Bukovy, g., Czechosłowacja, 99 k15
Bukovyj Učastok, ZSRR, 194 D6
Bukowa, Polska, 88 Przemysł mineralny
Bukowa, g., Polska, 94 j12
Bukowa, rz., Polska, 90 D16
Bukowa, Puszcza—, rośl., Polska, 85 E3
Bukowe, Góry → Bükk
Bukowice, Polska, 89 C6
Bukowiec, Polska, 85 G6
Bukowiec, Polska, 85 E10
Bukowiec, Polska, 94 c3
Bukowiec, wzg., Polska, 94 c2, 85 G4
Bukowiec, g., Polska, 94 n16
Bukowieckie, Jezioro—, jez., Polska, 94 c3
Bukowina, Polska, 94 p20, 90 G12
Bukowina, g., Polska, 94 o20
Bukowina (reg.) → Bucovina; Bukovina
Bukowina-Podszkle, Polska, 94 o19
Bukowo, Polska, 92 b2, 93 j

Burhī Gandak, rz., India, 255 F10, 254 F9, 249 C6-7
Burhī Gandak, rz., Nepal, 254 E9
Burhī Rāptī, rz., India, 255 E7
Buri, Brazylia, 362 i2
Buri, Etiopia, 279 E5
Buri, płw., Etiopia, 279 C4-5
Buri, Sai—, rz., Syjam, 246 i5
Buriacka ASRR → Bur'atskaja ASSR
Burias, w., Filipiny, 242 B6
Buribaj, ZSRR, 207 E5
Burica, Punta—, przyl., Kostaryka, 339 F5
Burighāt, Pakistan, 256 G7
Burila-Mare, Rumunia, 170 b24
Burin, Kanada, 300 i14
Burin Peninsula, płw., Kanada, 300 i14-15
Burino, ZSRR, 201 G11
Buriram, Syjam, 245 E6
Burishwar, rz., Pakistan, 256 GH5
Buriti, Brazylia, 344 D9
Buriti Alegre, Brazylia, 361 G2, 344 G8
Buriti, Cachoeira do—, wdsp., Brazylia, 361 B3
Buritirama, Brazylia, 361 C5, 344 F9
Buritis, Brazylia, 361 E3, 344 G8
Burjasot, Hiszpania, 150 E11
Burji, Etiopia, 279 H3, 275 G13
Burk, NRD, 99 e12
Burka, Etiopia, 279 G5, 275 G14
Burka Darro, Etiopia, 279 G5
Burka Sava, Etiopia, 279 F5
Burkan, rz., ZSRR, 210 E9
Burkau, NRD, 99 e11, 102 i18
Burkburnett, Stany Zjedn., 318 H6
Burke, w., Antarktyka, 66 4
Burke River, rz., Australia, 370 D7-8
Burkersdorf, NRD, 99 a6
Burkesville, Stany Zjedn., 313 G5
Burketown, Australia, 370 C7
Burkeville, Stany Zjedn., 332 D3, 313 G8
Burkhardtsdorf, NRD, 99 b4, 108 B15
Burkitaul, gora—, g., ZSRR, 223 B4
Burko, g., Tanzania, 294 g7
Burks Falls, Kanada, 328 C15
Burl, gora—, g., ZSRR, 213 D10
Burla, ZSRR, 208 D15, 205 G11
Burla, rz., ZSRR, 208 D15-16
Burladingen, NRF, 107 G8
Burlaki, ZSRR, 206 C7
Burley, Stany Zjedn., 323 E7, 309 C4
Burley, Wielka Brytania, 132 g18
Burleydam, Wielka Brytania, 131 E3
Burli, ZSRR, 201 i11, 207 D6
Burlingame, Stany Zjedn., 325 D3, 330 D2
Burlington, Kanada, 328 E15, 313 D8
Burlington, Stany Zjedn., 327 H3, 317 E10, 310 C8
Burlington, Stany Zjedn., 329 D21, 313 C11, 310 C12
Burlington, Stany Zjedn., 319 B7, 332 A7, 313 E10
Burlington, Stany Zjedn., 327 F6, 317 D11
Burlington, Stany Zjedn., 317 F4
Burlington, Stany Zjedn., 317 F8
Burlington, Stany Zjedn., 332 B3
Burlington, Stany Zjedn., 332 E2, 314 G8
Burlinskoje, ZSRR, 208 D15
Burlit, ZSRR, 215 E8
Burlton, Wielka Brytania, 131 E2
Burl'u-Tobe, ZSRR, 208 G15
Burluk, ZSRR, 202 C5
Burmakino, ZSRR, 199 D12
Burnaby, adm., Kanada, 304 e27
Burnaby, Lake—, jez., Kanada, 304 e27
Burnaby, Mount—, g., Kanada, 304 e27
Burnas, ozero—, lag., ZSRR, 195 H9
Burnazului, Cîmpia—, równ., Rumunia, 169 j11-13
Burnett River, rz., Australia, 370 DE10
Burnham, Stany Zjedn., 331 b2
Burnham on Crouch, Wielka Brytania, 132 d15, 134 A14, 128 J12
Burnham on Sea, Wielka Brytania, 133 B7
Burnie, Australia, 373 H5, 370 H9
Burnley, Wielka Brytania, 131 A5, 128 H9
Burnoje, ZSRR, 210 D6
Burnopfield, Wielka Brytania, 132 j23
Burnóti-patak, rz., Węgry, 168 g8
Burns, Stany Zjedn., 323 E4, 309 C3
Burns Lake, Kanada, 304 H15
Burnside, Stany Zjedn., 313 G5
Burnt Lake, jez., Kanada, 300 H13
Burnt Mills, Stany Zjedn., 314 a17
Burnt River, rz., Stany Zjedn., 323 D4-5
Burntisland, Wielka Brytania, 132 a8
Burnyj, ZSRR, 211 D4
Büron, Szwajcaria, 158 b1
Buron, ZSRR, 204 F10, 192 H13
Buronzo, Włochy, 157 F6
Burow, NRD, 102 D16
Burq el-'Arab, ZRA, 278 B2
Burqān, Kuwejt, 266 H12
Burquillos del Cerro, Hiszpania, 148 Górnictwo
Burra, Australia, 373 D2, 370 F7
Burra, Nigeria, 287 D15
Burragorang, Australia, 371 Rolnictwo i górnictwo
Burrard Inlet, zat., Kanada, 304 e25-26
Burravoe, Wielka Brytania, Szetlandy, 127 A10
Burray, w., Wielka Brytania, Orkady, 127 e21, 127 C9
Burreli, miasto, adm., Albania, 175 B13
Burren Junction, Australia, 373 C7, 370 F9
Burriana, Hiszpania, 150 E11, 141 E6
Burrinjuck, Australia, 371 Przemysł i energetyka
Burrinjuck Reservoir, zb., Australia, 373 E7
Burro-Burro, rz., Gujana, 352 E13
Burro, Isla del—, w., Urugwaj, 363 B5
Burro, Serranias del—, g., Meksyk, 336 C8-9
Burrow Head, przyl., Wielka Brytania, 127 G7
Burrowsville, Stany Zjedn., 319 H2, 332 D4
Burrum, Australia, 371 Rolnictwo i górnictwo
Burrundie, Australia, 369 B6
Burruyacú, Argentyna, 358 L9, 347 D5
Burrwood, Stany Zjedn., 331 i12
Burry Port, Wielka Brytania, 133 A4
Bursa, miasto, adm., Turcja, 176 C22, 265 B3, 141 D21
Burscheid, NRF, 110 d5
Burscough Bridge, Wielka Brytania, 131 B2
Bursinel, Szwajcaria, 160 e17
Burst, Belgia, 113 C4
Bürstadt, NRF, 107 D6
Buršlyn, ZSRR, 195 D3, 191 E3
Burt Lake, jez., Stany Zjedn., 328 C10
Burt, Mount—, g., Australia, 369 E5
Burtnieku ezers, jez., ZSRR, 197 E7
Burton, Wielka Brytania, 131 C1
Burton upon Trent, Wielka Brytania, 131 E7, 128 i10
Burtonwood, Wielka Brytania, 131 C3
Burtundy, Australia, 373 D4
Burtville, Australia, 372 b6
Buru, Rumunia, 169 DE8
Buru, Pulau—, w., Indonezja, 242 E7
Buru, Selat → Manipa, Selat—
Burubajtal, ZSRR, 208 H12
Burukan, ZSRR, 213 D15
Burukan, ZSRR, 215 B8
Buruktal, ZSRR, 207 E6
Buruľča, rz., ZSRR, 194 a12
Burullus, Buḥeirat el—, lag., ZRA, 278 A3-4, 265 G4
Buruľzaj, ZSRR, 213 C11
Burūm, Protektorat Arabii Południowej, 257 G6
Burumbul, El—, ZRA, 278 C4
Burun, reg., Sudan, 275 F12
Burunda, rz., ZSRR, 215 B6
Burundi, państwo, 291 C5-6, 33-34 J20
Burundučicha, ZSRR, 200 C18
Burung, Indonezja, 246 L6
Burung, Tandjung—, przyl., Indonezja, 240d b3
Bururi, Burundi, 291 C5
Burutu, Nigeria, 286 G13
Burwardsley, Wielka Brytania, 131 D3
Burwarton, Wielka Brytania, 131 G3
Burwash, Kanada, 328 B14
Burwash Landing, Kanada, 303 F13
Burwell, Stany Zjedn., 317 E6
Burwick, Wielka Brytania, Orkady, 127 f21, 127 C9
Burwood, Australia, 372 h10
Bury, Wielka Brytania, 131 B4, 128 H9
Bury Saint Edmunds, Wielka Brytania, 128 i12
Burykazganovo, ZSRR, 201 i5
Buryn', ZSRR, 196 B12, 191 D7
Burynšik, mys—, przyl., ZSRR, 192 G16
Burzaco, Argentyna, 348 h17
Burzenin, Polska, 89 C9
Burzil Mārg, przeł., Pakistan, 253 B4
Busanga, Kongo (Kinshasa), 293 C1
Busango, Kongo (Kinshasa), 293 B1, 291 D5
Busango Swamp, bag., Zambia, 293 E1
Busayṭā', fizj., Arabia Saudyjska, 265 H8
Buṣayya, Al—, Irak, 266 G12
Busby, Wielka Brytania, 132 b3
Buschberg, g., Austria, 97 F10, 167 A1
Buschhoven, NRF, 110 f4
Busenwurth, NRF, 109 B4
Bush, rz., Wielka Brytania, 127 F5
Bush River, est., Stany Zjedn., 319 D4
Büshehr, Iran, 261 G5
Bushey, Wielka Brytania, 132 d10
Bushimaie, rz., Kongo (Kinshasa), 291 D4
Bushkill, Stany Zjedn., 329 G19
Bushman Pits, Botswana, 292 G4
Bushmills, Wielka Brytania, 127 F5
Bushnell, Stany Zjedn., 327 H4, 317 E10
Bushwick, Stany Zjedn., 321 C4
Busi, rz., Rodezja, 293 F2-3
Busigny, Francja, 113 D3
Bušince, Czechosłowacja, 98 G16
Businga, Kongo (Kinshasa), 291 B4
Busira, rz., Kongo (Kinshasa), 291 C3
Busk, ZSRR, 195 D3, 191 E3
Buskerud, adm., Norwegia, 121 B6-7
Buško blato, bag., Jugosławia, 162b d7-8
Busko Zdrój, Polska, 90 E13, 82 F20
Buškovice, Czechosłowacja, 99 d6
Buskuľ, ZSRR, 201 i11
Busley, Etiopia, 279 H7
Bušovce, Czechosłowacja, 94 r21
Busovnik, g., Jugosławia, 162b g12
Bussa, Nigeria, 286 D13
Busselton, Australia, 372 d2, 369 F3
Bussen, g., NRF, 107 G9
Bussero, Włochy, 156 d6
Bussey, Stany Zjedn., 327 G2
Bussi, Włochy, 155 Przemysł ciężki II
Bussigny, Szwajcaria, 160 d18
Bussoľ, proliv—, cieśn., Wyspy Kurylskie, 212 G16, 184 E15-16
Bussolengo, Włochy, 157 F11
Bussoleno, Włochy, 157 F4
Bussum, Holandia, 114 D6
Bussy, Szwajcaria, 160 c19
Bussy, Szwajcaria, 160 d17
Bustach, ozero—, jez., ZSRR, 212 B14-15
Buṣṭan Hagalīl, Izrael, 146 i6
Bustard Islands, w., Kanada, 328 C14
Buštěhrad, Czechosłowacja, 97 C6
Bușteni, Rumunia, 170 G12
Bustighera, Włochy, 156 e6
Bustillos, Laguna—, jez., Meksyk, 335 C6
Bustleton, Stany Zjedn., 322 e7
Busto Arsizio, Włochy, 157 E7, 153 C3
Busto Garolfo, Włochy, 157 E7
Buštyna, ZSRR, 195 E2, 191 E2
Busu Djanoa, Kongo (Kinshasa), 291 B4
Busuanga, w., Filipiny, 242 B5
Bušuicha, ZSRR, 199 B12
Büsum, NRF, 109 B3, 101 C7, 81 B8
Busung, Indonezja, 240d b4
Buszkowo, Polska, 93 d3
Buszno, Jezioro—, jez., Polska, 94 c2
Buta, Kongo (Kinshasa), 291 B4
Buta, ZSRR, 200 F23
Buta Ranquil, Argentyna, 359 F4, 347 F4
Butakovo, ZSRR, 213 B9
Butan, Bułgaria, 173 B4
Butana, India, 255 C1
Butana, El—, reg., Sudan, 279 C2, 275 F12-13
Butaš, ozero—, jez., ZSRR, 201 H11-12
Butcher → Div Devā
Bute, Australia, 373 D1
Bute, w., Wielka Brytania, 127 F6
Bute Jarti, Etiopia, 279 H3
Bute, Sound of—, cieśn., Wielka Brytania, 127 F6
Büteelijn nuruu, g., Mongolia, 213 DE8
Butehaqi → Zhalantun
Butembo, Kongo (Kinshasa), 291 B5
Butera, Włochy, 154 K9
Butere, Kenia, 291 B6
Buteshire, adm., Wielka Brytania, 125 Gęstość zaludnienia
Butgenbach, Belgia, 113 D9
Butha Buthe, Lesotho, 290a C8
Buthidaung, Birma, 245 B1, 250 D8
Buthier, rz., Włochy, 157 E4-5
Buliá, Brazylia, 360 D7
Butiaba, Uganda, 291 B6
Butimanu, Rumunia, 170 H12
Butjadingen, reg., NRF, 109 bc14, 101 DE6
Butka, ZSRR, 207 B7
Butler, Stany Zjedn., 321 AB1
Butler, Stany Zjedn., 328 H15, 313 E8
Butler, Stany Zjedn., 314 i5
Butler, Stany Zjedn., 317 F8
Butler, Stany Zjedn., 319 C3
Butler, Stany Zjedn., 328 G10
Butler, Stany Zjedn., 328 H12
Butma, Irak, 266 D10
Butoleşti, Rumunia, 169 H7
Butrinti, Albania, 175 D13
Butryny, Polska, 86 D15
Bütschelegg, g., Szwajcaria, 158 i6
Bütschwil, Szwajcaria, 158 a5
Butt of Lewis, przyl., Wielka Brytania, Hebrydy, 127 C5
Butte, Stany Zjedn., 323 D7, 309 B4
Butte City, Stany Zjedn., 330 B3
Butte Creek, rz., Stany Zjedn., 330 B3
Butte Falls, Stany Zjedn., 323 E2
Büttel, NRF, 109 C4
Büttel, NRF, 109 E2
Buttelstedt, NRD, 102 i12
Buttermilk Channel, kan., Stany Zjedn., 321 C3
Butternut, Stany Zjedn., 327 B4
Butterton, Wielka Brytania, 131 D6
Butterworth, Republika Południowej Afryki, 290a E8, 292 i5
Butterworth (Malezja) → Bagan Tuan Kechil
Buttes, Szwajcaria, 160 c18
Buttforde, NRF, 109 b11
Büttgen, NRF, 110 d3
Buttisholz, Szwajcaria, 158 b1
Button Islands, w., Kanada, 300 F13
Buttonwillow, Stany Zjedn., 330 F5
Buttstädt, NRD, 102 i12
Buttzville, Stany Zjedn., 319 A6
Butuan, Filipiny, 242 C7, 365 C4
Butung, Pulau—, w., Indonezja, 242 E6
Buturlino, ZSRR, 200 F16, 192 B13
Buturlinovka, ZSRR, 202 C1, 192 D11
Butušnica, rz., Jugosławia, 162b c6
Butwāl, Nepal, 255 E8, 254 F8
Butylicy, ZSRR, 199 F13
Butyš, ZSRR, 201 F4
Butzbach, NRF, 107 C7, 81 F8
Bützfleth, NRF, 109 D5, 101 D8
Bützow, NRD, 102 D13, 82 C11
Butzow, NRD, 102 G15
Buurserbeek, rz., Holandia, 114 D9
Buwaybīya, Al—, fizj., Arabia Saudyjska, 265 H8
Buwayr, Al—, Arabia Saudyjska, 257 E4
Buwełno, Jezioro—, jez., Polska, 93 i20
Buxa Dwār, India, 256 C4
Buxar, India, 255 G9, 254 G8
Buxi, Chiny, 215 D3
Buxtehude, NRF, 109 E6, 101 E9, 81 C9
Buxton, Gujana, 352 D13
Buxton, Stany Zjedn., 332 F6
Buxton, Wielka Brytania, 131 C6, 128 H10
Buxy, Francja, 138 F11
Buynah, Afganistan, 262 C13
Buyo, Wybrzeże Kości Słoniowej, 285 F7
Büyük ada, w., Turcja, 145 e7
Büyük Ağrı dağ (Ararat), g., Turcja, 204 i10, 266 C11
Büyük çökeles dağ, g., Turcja, 176 E22
Büyük Gök su, rz., Turcja, 175 c5, 145 d7
Büyük Kemikli burnu, przyl., Turcja, 145 g9
Büyük Menderes (Wielki Meander), rz., Turcja, 176 F20-21, 265 D3, 143 F21
Büyük Yağlıca dağ, g., Turcja, 203 H9
Büyükada, Turcja, 145 e7
Büyükanafarta, Turcja, 145 g10
Büyükköy, Turcja, 203 G6
Büyükorhan, Turcja, 176 D21
Büyüksu, rz., Turcja, 203 i6
Buzači, poluostrov—, płw., ZSRR, 192 G16-17, 209 ef11, 183 E6
Buzaczi, Półwysep → Buzači, poluostrov—
Buzan, rz., ZSRR, 202 G9
Buzançais, Francja, 137 F8
Buzancy, Francja, 113 F6, 138 C11
Buzatovo, ZSRR, 201 i4
Buzău, Rumunia, 170 G14, 143 B20
Buzău, przeł., Rumunia, 170 F12
Buzaubaj, ZSRR, 209 c7
Buzăul, rz., Rumunia, 170 G15-16, 143 B20
Buzăului, Munții—, g., Rumunia, 170 F12-13
Buzd'ak, ZSRR, 201 H4
Buzen, Japonia, 237 F4
Buzescu, Rumunia, 169 i11
Buzet, Belgia, 113 C5
Buzet, Jugosławia, 168 o16, 163 D2
Buzi, Rio—, rz., Mozambik, 293 G6
Buziaș, Rumunia, 169 F4
Buzica, Czechosłowacja, 98 F20
Buzinovka, ZSRR, 202 E4
Búzios, Cabo dos—, przyl., Brazylia, 364 F7
Buzios, Ilha dos—, w., Brazylia, 364 G3-4
Buzovjazy, ZSRR, 201 H5
Buzovka, ZSRR, 195 D9
Buzovna, ZSRR, 204 H16, 192 i16
Buzsák, Węgry, 167 E4
Buzuluk, ZSRR, 200 i24, 192 C17, 179 D6
Buzuluk, rz., ZSRR, 192 C17
Buzuluk, rz., ZSRR, 202 C3, 192 D12
Buzy, Francja, 113 F8
Buzzards Bay, Stany Zjedn., 320 E9, 329 G24
Buzzards Bay, zat., Stany Zjedn., 320 EF8, 329 G24
Bużumbura → Bujumbura
Bwagaioa, Papua, Luizjady, 379 u26, 370 B10
Bwasiala, Papua, Wyspy D'Entrecasteaux, 379 u26
Byādgi, India, 252 D2
Byam Channel, cieśn., Kanada, 303 CD19-20
Byam Martin Channel, cieśn., Kanada, 303 C19-20
Byam Martin Island, w., Kanada, 303 D20
Byārmā, rz., India, 253 H6
Byās, rz., India, 253 D4, 249 B5
Byāwar, India, 253 F4, 249 C4
Bybee Creek, rz., Stany Zjedn., 333 b1
Byblos → Djebaïl
Bychawa, Polska, 90 C17, 82 E22
Bychlew, Polska, 91 f6
Bychov, ZSRR, 198 F9, 191 C6
Bychowo, Polska, 93 b1
Byčicha, ZSRR, 198 D8
Byčij, mys—, przyl., ZSRR, 215 D11
Byčki, ZSRR, 199 H12, 192 C11
Byčki, ZSRR, 199 G6
Byczyna, Polska, 89 E10
Byczyna, Polska, 89 C8, 82 E18
Bydgoski, Kanał—, kan., Polska, 85 E9, 82 C17
Bydgoszcz, miasto, adm., Polska, 91, 85 E9-10, 82 C17-18
Byers Island, w., Stany Zjedn., 331 a5
Byesville, Stany Zjedn., 328 i13
Bøfjord, fiord, Norwegia, 123 b3
Byfleet, Wielka Brytania, 132 e10
Bygdøy, Norwegia, 123 o31
Bygdøy, płw., Norwegia, 123 o31
Bygi, ZSRR, 201 E3
Bygland, Norwegia, 121 D5, 118 G17
Bylandsfjord, Norwegia, 121 D5
Byk, rz., ZSRR, 195 b21, 191 F5
Byk, rz., ZSRR, 196 E15
Bykle, Norwegia, 121 C5, 117 G17
Bykov, ZSRR, 215 E12, 212 G14
Bykovec, ZSRR, 195 F7
Bykovka, ZSRR, 195 C6
Bykovo, ZSRR, 202 D6, 192 E13
Bykovskij, ZSRR, 211 B11
Bylderup-Bov, Dania, 101 B8
Bylkyldak, ZSRR, 208 F13
Bylnice, Czechosłowacja, 98 E14
Bylot Island, w., Kanada, 299 D10
Bylota, Wyspa → Bylot Island
Bylyra, ZSRR, 213 E11
Bym, ZSRR, 201 E6
Byng Inlet, Kanada, 328 C14
Byohāri, India, 253 G7, 249 D6
Byram, Stany Zjedn., 321 A5-6
Byram Lake, jez., Stany Zjedn., 321 A5
Byram River, rz., Stany Zjedn., 321 A5
Byron-Urda, ZSRR, 211 D11
Byrd Lake, jez., Kanada, 328 B17-18
Byrd Station, stacja badawcza, Antarktyda, 66 5-6
Byrehope Mount, g., Wielka Brytania, 132 b7
Byrka, ZSRR, 213 D13, 211 F9
Byrka, ZSRR, 213 D15, 211 F9
Byrkjedal, Norwegia, 121 D4
Byrock, Australia, 373 C6, 370 F9
Byron, Stany Zjedn., 327 F5, 317 D11
Byron, Stany Zjedn., 329 D24
Byron, Stany Zjedn., 330 D3
Byron Bay, Australia, 373 B9
Byron, Cape—, przyl., Australia, 373 B9, 370 E10
Byrranga gory, g., ZSRR, 205 BC14-18, 184 B10-12
Byšev, ZSRR, 195 C8
Byšewo, Polska, 92 f4
Byšice, Czechosłowacja, 97 C7
Byske, Szwecja, 118 D24
Byske älv, rz., Szwecja, 187 D7
Bystaw, Polska, 85 D9
Byssa, rz., ZSRR, 215 B6
Bystra, Polska, 89 F10
Bystra, Polska, 93 j16
Bystrá, g., Czechosłowacja, 94 r19
Bystraja, rz., ZSRR, 202 E2
Bystr'anka, ZSRR, 206 E6
Bystřany, Czechosłowacja, 99 g10
Bystrc, Czechosłowacja, 97 f31
Bystré, Czechosłowacja, 97 D10
Bystré, Czechosłowacja, 96 Przemysł ciężki II
Bystrica, rz., ZSRR, 90 G18
Bystrica, rz., ZSRR, 195 E3
Bystrica, rz., ZSRR, 200 C21, 188 G21
Bystřice, Czechosłowacja, 97 D7
Bystřice, Czechosłowacja, 98 D15
Bystřice, rz., Czechosłowacja, 97 C9
Bystřice, rz., Czechosłowacja, 98 D12
Bystřice, rz., Czechosłowacja, 99 c4
Bystřice nad Pernštejnem, Czechosłowacja, 97 D10
Bystřice pod Hostýnem, Czechosłowacja, 98 E13
Bystrinskij Golec, gora—, g., ZSRR, 213 E10
Bystrovka, ZSRR, 210 D8
Bystry, rz., Polska, 94 p19
Bystryj Istok, ZSRR, 206 E5, 208 D18
Bystryj Tanyp, rz., ZSRR, 201 G4-5, 207 BC3-4
Bystrzyca, Polska, 89 D6
Bystrzyca, Polska, 92 o16
Bystrzyca, rz., Polska, 89 C5, 82 F16
Bystrzyca, rz., Polska, 90 B16
Bystrzyca, rz., Polska, 90 CD16
Bystrzyca, rz., Polska, 90 EF15
Bystrzyca, rz., Polska, 92 f5
Bystrzyca (Rumunia) → Bistrița
Bystrzyca Górna, Polska, 92 p19
Bystrzyca Kłodzka, Polska, 92 r20, 89 E5, 82 F16
Bystrzyckie, Góry—, g., Polska, 92 rs19-20, 89 E4-5
Bystrzyckie, Góry (Rumunia) → Bistriței, Munții—
Byszyno, Polska, 85 D6
Bytantaj, rz., ZSRR, 211 C12, 184 C14
Bytča, Czechosłowacja, 98 E15
Byten', ZSRR, 198 G4
Bytkov, ZSRR, 195 E3
Bytków, Polska, 89 c26-27
Bytom, Polska, 89 c26, 89 E9, 82 F18
Bytom Odrzański, Polska, 89 B3, 82 E15
Bytomka, rz., Polska, 89 c25
Bytoš, ZSRR, 199 H6, 191 C8
Bytowskie, Pojezierze—, poj., Polska, 85 CD7-9
Bytów, Polska, 85 C8, 82 B17
Byvalki, ZSRR, 198 H9
Byxelkrok, Szwecja, 122 E15
Běeduchovskaja, ZSRR, 194 B3
Bzenec, Czechosłowacja, 98 F12
Bzowiec, Polska, 90 D17
Bzura, rz., Polska, 86 G13, 82 D19
Bzyb', ZSRR, 194 E4
Bzyb', rz., ZSRR, 194 E4, 203 E6, 192 H11
Bzybskij chrebet, g., ZSRR, 194 E4-5, 203 E6
Bzyč, ZSRR, 194 D3

C

Ca Mâu, Wietnam Pd., 246 H7
Ca Mâu, płw., Wietnam Pd., 246 H7
Ca Mâu, Mui—, przyl., Wietnam Pd., 246 H7
Ca Na, Wietnam Pd., 246 G9
Ca, Sông—, rz., Demokratyczna Republika Wietnamu, 245 C7
Čaa-Chol', ZSRR, 213 D2, 205 G14
Čaacupé, Paragwaj, 360 A4, 347 D6
Čaadajevka, ZSRR, 200 H17, 192 C13
Čaadajevo, ZSRR, 199 F13
Caaguazú, Paragwaj, 360 A4
Caaguazú, adm., Paragwaj, 360 A4-5, 347 C6 (6)
Caaguazú, Cordillera de—, g., Paragwaj, 360 AB5, 347 D6
Caapiranga, Brazylia, 352 i12
Caapucú, Paragwaj, 360 B4, 347 D6
Caatinga, Brazylia, 361 F4
Caatingas, reg., Brazylia, 344 E9-10
Caazapá, miasto, adm., Paragwaj, 360 B4, 347 D6
Cabaiguán, Kuba, 338 B4
Cabalian, Filipiny, 242 B7
Cabaliana, Lago—, jez., Brazylia, 352 i12
Caballería, Cabo—, przyl., Hiszpania, Minorka, 150 D16
Caballito, Argentyna, 348 g17
Caballo Bay, zat., Filipiny, 240d i12
Caballo Island, w., Filipiny, 240d i12
Caballo Reservoir, zb., Stany Zjedn., 324 J10
Caballococha, Peru, 352 i7, 343 D3
Caballones, Cayo—, w., Kuba, 338 C4
Caballos Mesteños, Llano de los—, wyż., Meksyk, 335 C8
Cabana, Peru, 357 C2
Cabanaconde, Peru, 357 F6
Cabañaquinta [Aller], Hiszpania, 149 A6
Cabañas, Kuba, 338 B2
Cabañas, Bahía de—, zat., Kuba, 338 B2
Cabañas de Virtus, Hiszpania, 149 A8
Cabanatuan [Kabanatuan], Filipiny, 242 A6
Cabaray, Cerro—, g., Boliwia, 358 H7
Cabasse, Francja, 144 j10
Cabayo, Filipiny, 240d k11
Cabbe, Francja, 144 d6
Cabcaben, Filipiny, 240d i12
Čabda, ZSRR, 211 E12
Cabeceiras, Brazylia, 361 E3
Cabedelo, Brazylia, 344 E11
Cabel, Stany Zjedn., 331 a6
Cabeza del Buey, Hiszpania, 149 F6, 141 E4
Cabeza del Buey, Sierra de—, g., Hiszpania, 149 F6
Cabeza de Manzaneda, g., Hiszpania, 149 B4
Cabeza de Vaca, Punta—, przyl., Chile, 358 L6
Cabeza Lagarto, Punta—, przyl., Peru, 357 D2, 343 F2
Cabezarados, Hiszpania, 149 F7
Cabezas, Boliwia, 358 H10, 347 B5
Cabezas de San Juan, Las—, Hiszpania, 149 H6
Cabezón de la Sal, Hiszpania, 149 A7
Cabhán, An— [Cavan], miasto, adm., Irlandia, 128 H4
Cabildo, Chile, 359 D3
Cabimas, Wenezuela, 351 B7
Cabin, Stany Zjedn., 333 i13
Cabin John, Stany Zjedn., 314 b15-16
Cabinash, Stany Zjedn., 331 g10
Cabinda, miasto, adm., Angola, 291 D2
Cabinet Mountains, g., Stany Zjedn., 323 BC5-6, 309 B3
Cabiño, El—, przyl., Sahara Hiszpańska, 273 C3
Cabinteely, Irlandia, 127 b18
Cable, Stany Zjedn., 327 B3
Cable Mountain Reservoir, zb., Stany Zjedn., 320 D4
Cabo, Brazylia, 361 B9
Cabo Blanco, Argentyna, 348 H4
Cabo Blanco, Peru, 351 J2
Cabo Frio, Brazylia, 364 F6, 362 i5, 347 C9
Cabo Pantoja, Peru, 351 H5, 343 D2
Cabo Raso, Argentyna, 348 G4
Cabo Ruivo, Portugalia, 150 a18
Cabo Verde, Brazylia, 364 E2
Cabo Verde, Arquipélago de— (Wyspy Zielonego Przylądka), arch., 285
Cabo Vírgenes, Argentyna, 348 i4
Cabonga Reservoir, zb., Kanada, 313 B9-10, 300 i10
Caboolture, Australia, 370 E10
Caborca, Meksyk, 335 B3
Cabot Strait (Cieśnina Cabota), cieśn., Kanada, 300 i13-14
Cabourg, Francja, 134 F12
Cabra, Hiszpania, 149 G7
Cabra del Santo Cristo, Hiszpania, 149 G8
Cabra, Monte—, g., Panama, 340 c13
Cabral, Serra do—, g., Brazylia, 361 F4
Cabras, Włochy, Sardynia, 154 i3
Cabras, Ilhéu das—, w., Wyspy Św. Tomasza i Książęca, 292 c9
Cabras Island, w., Guam, 379 m12
Cabras, Las—, Chile, 359 E3, 347 E3
Cabreira, g., Portugalia, 149 C3
Cabrera, w., Hiszpania, Baleary, 150 E14, 141 E8
Cabrera, Sierra de—, g., Hiszpania, 149 B5
Cabreuva, Brazylia, 364 G1
Cabriel, rz., Hiszpania, 150 DE10, 141 E6
Cabril, Barragem do—, zb., Portugalia, 149 E3-4
Cabris, Francja, 144 i13
Cabrito, Sierra del—, g., Hiszpania, 145 a3
Cabrits, Ilet—, w., Martynika, 70 ac47
Cabrobó, Brazylia, 361 B7
Cabruta, Wenezuela, 352 D9
Čabuija, g., Jugosławia, 162b de9, 163 F6
Cabuyaro, Kolumbia, 351 E6
Caca, ZSRR, 202 E5, 192 E13
Caçador, Brazylia, 360 B7, 347 D7
Čačak, Jugosławia, 163 F9, 142 C17
Cacaleți, Rumunia, 170 J12
Cacao, Gujana Francuska, 353 E16
Caçapava, Brazylia, 364 G3, 362 i4
Caçapava do Sul, Brazylia, 360 D6, 347 E7
Caccamo, Włochy, 154 K8
Cacchvi, ZSRR, 194 G7
Caccia, Capo—, przyl., Włochy, Sardynia, 154 H3, 142 D11
Cacequi, Brazylia, 360 C5, 347 D7
Cáceres, Brazylia, 344 G6
Cáceres, miasto, adm., Hiszpania, 149 E5, 141 E3
Cáceres, Kolumbia, 351 D5
Cachan, Francja, 140 c2-3
Cacharí, Argentyna, 363 F4, 360 G3, 347 F6
Cache Creek, rz., Stany Zjedn., 330 C2, 323 G2
Cache Peak, g., Stany Zjedn., 323 E7
Cacheu, Gwinea Portugalska, 285 C2
Cachi, Argentyna, 358 K8
Cachi, Nevados de—, g., Argentyna, 358 K8
Cachimbo, Brazylia, 344 E7
Cachimbo, Serra do—, g., Brazylia, 344 E6-7
Cachina, Río—, rz., Chile, 358 K6
Cachinal, Chile, 358 K7
Cachingues, Angola, 291 E3
Cachir, Mongolia, 213 E5, 223 B6
Cáchira, Kolumbia, 351 D6
Cachiyuyo, Chile, 359 B3, 347 D3
Cachkadzor, ZSRR, 204 H10
Cachoeira, Brazylia, 361 D7, 344 F10
Cachoeira Alta, Brazylia, 344 G7
Cachoeira da Ema, Brazylia, 364 E1
Cachoeira de Minas, Brazylia, 364 F3
Cachoeira do Arari, Brazylia, 353 H18
Cachoeira do Sul, Brazylia, 360 D6, 347 E7
Cachoeira Dourada, Brazylia, 355 Gospodarka
Cachoeira Paulista, Brazylia, 364 F3
Cachoeiras de Macacu, Brazylia, 364 F6
Cachoeiro de Itapemirim, Brazylia, 362 H6, 347 C9
Cachoeri, Rio—, rz., Brazylia, 344 a12-13
Cachopo, Portugalia, 149 G4
Cachos, Punta de—, przyl., Chile, 359 A3
Čachtice, Czechosłowacja, 98 F13
Cachuela Esperanza, Boliwia, 357 D9
Cacica, Rumunia, 170 B12
Cacilhas, Portugalia, 150 b18
Cacilhas, Ponta de—, przyl., Portugalia, 150 b18
Căciliengroden, NRF, 109 c13
Cacin, rz., Hiszpania, 149 G8
Čačinci, Jugosławia, 163 D6
Cacine, Gwinea Portugalska, 285 D3
Cacíporé, Przylądek → Cassiporé, Cabo—
Cacique, Panama, 340 a13
Căciulați, Rumunia, 170 H13
Cacolo, Angola, 291 E3
Caconda, Angola, 291 E3
Cacónde, Brazylia, 364 E2
Cacova, Rumunia, 169 G4
Cactus Flat, równ., Stany Zjedn., 330 D8
Cactus Range, g., Stany Zjedn., 330 D8, 324 H5
Caculé, Brazylia, 361 E5, 344 F9
Caçumba, Ilha—, w., Brazylia, 361 F7
Čadan, ZSRR, 208 E21, 205 G14
Čadca, Czechosłowacja, 98 E15
Caddo Lake, jez., Stany Zjedn., 318 i8-9
Cadeby, Wielka Brytania, 131 F8
Cadenazzo, Szwajcaria, 158 g9
Cadenberge, NRF, 109 C4, 101 D8
Cadeneaux, Les—, Francja, 144 b4
Cader Idris, g., Wielka Brytania, 128 i8
Cadereyta de Montes, Meksyk, 336 G10
Cadereyta Jiménez, Meksyk, 336 E10
Cadí, Sierra de—, g., Hiszpania, 150 B13
Cadillac, Francja, 137 H6
Cadillac, Stany Zjedn., 327 D9, 313 C5, 310 C9
Cadishead, Wielka Brytania, 131 C4
Cadiz, Filipiny, 242 B6
Cádiz (Kadyks), miasto, adm., Hiszpania, 149 H5, 141 F3
Cadiz, Stany Zjedn., 313 G4
Cadiz, Stany Zjedn., 324 i6
Cadiz, Stany Zjedn., 328 H13, 313 E7
Cádiz, Bahía de—, zat., Hiszpania, 149 H5
Cádiz, Golfo de— (Zatoka Kadyksu), zat., Hiszpania, 149 H4-5, 141 F3
Čadjavica, Jugosławia, 167 G4
Cadnam, Wielka Brytania, 132 g18, 133 C9
Čadobec, rz., ZSRR, 211 E5
Cadolzburg, NRF, 108 E11
Cadomin, Kanada, 304 H17
Cadore, dol., Włochy, 153 B7
Cadott, Stany Zjedn., 327 D3
Cadoux, Australia, 372 c3
Cadret, Argentyna, 363 E2
Cadrezzate, Włochy, 158 h8
Cadria, Monte—, g., Włochy, 157 E11, 153 C5
Cadro, Szwajcaria, 158 g9
Cadro Pass, rz., Stany Zjedn., 331 h13
Cady, Stany Zjedn., 322 h11
Čadyr-Lunga, ZSRR, 195 G7, 191 F5
Cadzand, Holandia, 114 F2
Caen, Francja, 134 F12, 137 C6
Caen, Campagne de—, równ., Francja, 134 F11-12
Caër, Francja, 134 F15
Caergwrle, Wielka Brytania, 131 D1
Caerleon, Wielka Brytania, 133 A7
Caernarvon, Wielka Brytania, 128 H7
Caernarvon Bay, zat., Wielka Brytania, 128 H7
Caernarvonshire, adm., Wielka Brytania, 125 Gęstość zaludnienia
Caerphilly, Wielka Brytania, 133 A6, 128 J8
Caëstre, Francja, 134 C18
Caetanópolis, Brazylia, 364 C4
Caeté, Brazylia, 364 C5, 362 G5, 347 B9
Caeté, Baía do—, zat., Brazylia, 353 H19
Caeté, Rio—, rz., Brazylia, 357

Calle, La → Kalla
Callenberg, NRD, 99 a3
Calles, Meksyk, 336 F10
Callian, Francja, 144 i13
Calliano, Włochy, 157 E12
Callicoon, Stany Zjedn., 329 G19
Callide, Australia, 371 Rolnictwo i górnictwo
Callington, Wielka Brytania, 133 D4
Calliope, Australia, 370 D10
Calliope Range, g., Australia, 370 D10
Callosa de Ensarriá, Hiszpania, 150 F11
Callosa de Segura, Hiszpania, 150 F11
Calmacó, Argentyna, 359 F4
Calmalli, Meksyk, 335 C3
Calmar, Stany Zjedn., 327 E3
Călmăţuiul, rz., Rumunia, 169 J10-11
Călmăţuiul, rz., Rumunia, 170 H15-16
Calmbach, NRF, 107 F7
Čal'mny-Varre, ZSRR, 187 C15
Calne, Wielka Brytania, 133 B8
Calolziocorte, Włochy, 157 E8
Caloocan (Coloocan*), Filipiny, 240d k13
Caloosahatchee River, rz., Stany Zjedn., 314 L7
Calore, rz., Włochy, 154 GH10
Calori, Włochy, 156 j14
Čalovo, Czechosłowacja, 98 H13
Calpine, Stany Zjedn., 330 B4
Calpulalpan, Meksyk, 336 H10
Čalpy, ZSRR, 201 G3
Caltagirone, Włochy, 154 K9
Caltanissetta, miasto, adm., Włochy, 154 K9, 142 F14
Çaltı, rz., Turcja, 203 i4
Çaltı burun, przyl., Turcja, 203 G3
Čaltyr', ZSRR, 196 F18
Caluango, Angola, 291 D3
Calucinga, Angola, 291 E3
Călugăreni, Rumunia, 170 i12
Caluire-et-Cuire, Francja, 138 d18-19
Caluio, Angola, 291 D2
Calumet, Stany Zjedn., 327 A1
Calumet, Stany Zjedn., 327 A6
Calumet City, Stany Zjedn., 322 d3
Calumet Harbor, port, Stany Zjedn., 322 c3
Calumet, Lake—, jez., Stany Zjedn., 322 c3
Calumet Park, Stany Zjedn., 322 cd2-3
Calumet River, rz., Stany Zjedn., 322 cd3
Calumet Sag Channel, kan., Stany Zjedn., 322 c2
Caluso, Włochy, 157 F5
Calvados, adm., Francja, 134 F11-12
Calvados Chain, w., Papua, Lutzjady, 370 B10
Calvados, Rochers du—, sk., Francja, 134 F11-12
Calvagione, Monte → Generoso, Monte—
Calvari, Włochy, 156 i9
Calvario, Kuba, 338 b9
Calveley, Wielka Brytania, 131 D3
Calver, Wielka Brytania, 131 C7
Calvert Hills, Australia, 369 C7
Calvert Island, w., Kanada, 304 H15
Calvert River, rz., Australia, 370 C7
Calverton, Stany Zjedn., 332 C4
Calvi, Francja, Korsyka, 137 a16, 142 C11
Calvillo, Meksyk, 336 G8
Calvinia, Republika Południowej Afryki, 290a D3, 292 i3
Calvisano, Włochy, 157 F10
Calvitero, g., Hiszpania, 149 D6
Calvo, Argentyna, 363 H2
Calvo, Monte—, g., Włochy, 153 G10
Calvörde, NRD, 102 G12
Calw, NRF, 107 F7, 81 H8
Čalyš, ZSRR, 209 c5
Calzada de Calatrava, La—, Hiszpania, 149 F8
Calzada Larga, Panama, 340 b13
Cam, rz., Wielka Brytania, 128 i12
Çam burnu, przyl., Turcja, 203 H4
Çam (Vona) burnu, przyl., Turcja, 203 G3
Câm Pha, Demokratyczna Republika Wietnamu, 245 B8
Câm Xe, Wietnam Pd., 246 G8
Câm Xuyên, Demokratyczna Republika Wietnamu, 245 C7
Camabatela, Angola, 291 D3
Camacá, Brazylia, 361 E7
Camaçari, Brazylia, 361 D7
Camacha, Portugalia, Madera, 70 ae49
Camachigama Lake, jez., Kanada, 313 B9-10
Camacho, Meksyk, 336 E8
Camaguán, Wenezuela, 352 C9
Camagüey, miasto, adm., Kuba, 338 C5, 340 C6
Camagüey, Archipiélago de—, arch., Kuba, 338 BC4-5, 340 C6
Camaiore, Włochy, 153 E5
Camajuani, Kuba, 338 B4
Camaleão, Ilha—, w., Brazylia, 353 H18
Camamu, Brazylia, 361 D7
Camaná, Peru, 358 G5, 343 G3
Camananaú, Rio—, rz., Brazylia, 352 H12
Camanche, Stany Zjedn., 327 G4
Camanducaia, Brazylia, 364 F2
Camanducaia, Rio—, rz., Brazylia, 364 F2
Camapuã, Brazylia, 347 B7
Camaquã, Brazylia, 360 D7, 347 E7
Camaquã, Rio—, rz., Brazylia, 360 D6, 347 E7
Camăr, Rumunia, 169 C6
Camará, Brazylia, 352 i11, 343 D5
Cômara de Lobos, Portugalia, Madera, 70 ae49
Camaralpi, Rio—, rz., Brazylia, 353 i17
Camarasa, Hiszpania, 150 C12
Camarat, Cap—, przyl., Francja, 144 k12
Çamardı, Turcja, 265 D6
Camaret-sur-Mer, Francja, 133 H3, 137 D2
Camargo, Boliwia, 358 i9, 347 C4
Camargo, Hiszpania, 149 A8
Camargue, reg., Francja, 138 i11
Camarico, Chile, 359 E3
Camarillo, Stany Zjedn., 330 G5
Camarinal, Punta—, przyl., Hiszpania, 145 a2
Camariñas, Hiszpania, 149 A2
Camaro, Włochy, 145 k16
Camarón, Meksyk, 336 D9
Camarón, Panama, 340 c13
Camarón Grande, Laguna—, jez., Argentyna, 363 F5
Camarones, Argentyna, 348 G4
Camarones, Chile, 358 H7
Camarones, Río—, rz., Chile, 358 H7
Camas, Hiszpania, 149 G5
Camas, Stany Zjedn., 323 D2
Camatindi, Boliwia, 358 i10
Cambacua, Isla—, w., Argentyna, 363 B5
Cambados, Hiszpania, 149 B3
Cambay, India, 253 H3, 249 D4
Cambe, La—, Francja, 134 F10
Camberg, NRF, 107 C6
Camberley, Wielka Brytania, 134 B11
Camberwell, Australia, 372 g10
Camberwell, Wielka Brytania, 132 e11
Cambil, Hiszpania, 149 G8
Camblaya, Río—, rz., Boliwia, 358 i9
Cambo, Francja, 137 i5
Cambona, Mozambik, 291 E7
Camborne, Wielka Brytania, 133 D2, 128 K6
Cambrai, Francja, 113 D3, 137 B10
Cambremer, Francja, 134 F13
Cambrésis, reg., Francja, 113 D2-3, 134 D18-19
Cambria, Stany Zjedn., 330 F3
Cambrian Mountains (Góry Kambryjskie), g., Wielka Brytania, 128 HJ7-8
Cambridge, Nowa Zelandia, 375 C6
Cambridge, Stany Zjedn., 319 E4, 332 C5, 313 F9
Cambridge, Stany Zjedn., 328 H13, 313 E7
Cambridge, Stany Zjedn., 320 B3, 329 E21
Cambridge, Stany Zjedn., 320 D7, 329 F23, 313 D12
Cambridge, Stany Zjedn., 327 C1
Cambridge, Stany Zjedn., 327 G4
Cambridge, Stany Zjedn., 329 D22
Cambridge, Wielka Brytania, 128 i12
Cambridge Bay, Kanada, 303 E20
Cambridge City, Stany Zjedn., 327 i9
Cambridge Gulf, zat., Australia, 369 B5
Cambridge Springs, Stany Zjedn., 328 G14
Cambridgeshire, adm., Wielka Brytania, 125 Gęstość zaludnienia
Cambrin, Francja, 140 j10
Cambron, Francja, 134 D16
Cambuci, Brazylia, 364 E7, 362 H6
Cambuí, Brazylia, 364 F2
Cambuquira, Brazylia, 364 E3, 362 H4
Camburg, NRD, 102 i13
Cambutal, Cerro—, g., Panama, 351 D2
Camden, Australia, 373 E8
Camden, Stany Zjedn., 322 i7, 319 C6, 332 B6, 313 F10
Camden, Stany Zjedn., 318 i9, 309 E8
Camden, Stany Zjedn., 314 H7
Camden, Stany Zjedn., 314 J4
Camden, Stany Zjedn., 329 D25
Camden, Stany Zjedn., 329 E19
Camden Bay, zat., Stany Zjedn., 303 D12
Cameia, Angola, 291 E4
Cameia, Parque Nacional—, rez., Angola, 291 E4
Camel, rz., Wielka Brytania, 133 D3
Camelford, Wielka Brytania, 133 C3
Çameli [Karaman], Turcja, 176 F22, 265 D3
Camembert, Francja, 134 G13
Cámeri, Włochy, 157 E7
Camerino, Włochy, 153 E8
Cameron, Stany Zjedn., 317 F8
Cameron, Stany Zjedn., 318 J7
Cameron, Stany Zjedn., 318 K9
Cameron, Stany Zjedn., 324 i8
Cameron, Stany Zjedn., 327 C3
Cameron, Stany Zjedn., 331 a6
Cameron, Stany Zjedn., 332 F2
Cameron, Dataran Tinggi—, wyż., Malezja, 246 J5
Cameron Highlands, Malezja, 246 J5
Cameron Hills, wzg., Kanada, 304 G17
Cameron Island, w., Kanada, 303 C20
Cameron Run, rz., Stany Zjedn., 314 c16
Cameroun (Zatoka Kamerun), zat., Kamerun, 287 H15
Cameroun, Mont— (Kamerun), g., Kamerun, 287 G15
Cameroun Occidental (Kamerun Zachodni), adm., Kamerun, 287 FG15-16
Cameroun Oriental (Kamerun Wschodni), adm., Kamerun, 287 FH16-17
Camet, Argentyna, 363 G6
Cametá, Brazylia, 353 i18, 344 D8
Camfer, Republika Południowej Afryki, 290a E5
Cami Iepe, g., Turcja, 203 H2
Camiguin, w., Filipiny, 242 A6
Camiguin, w., Filipiny, 242 C6-7
Camili [Maçahel], Turcja, 194 i7
Camilla, Stany Zjedn., 314 J5
Camillus, Stany Zjedn., 329 E18
Camiña, Chile, 358 H7, 347 B4
Caminada Bay, zat., Stany Zjedn., 331 gh9
Caminada Pass, cieśn., Stany Zjedn., 331 h9
Caminata, Włochy, 162a j14
Caminha, Portugalia, 149 C3
Camino, Stany Zjedn., 330 C4, 324 G3
Camiranga, Brazylia, 353 H19
Camiri, Boliwia, 358 i10, 347 C5
Camisea, Peru, 357 D5
Camisea, Río—, rz., Peru, 357 D5
Çamlıca [Yerlisu], Turcja, 176 C19
Çamlık dağ, g., Turcja, 176 E21
Çamlıyk, rz., ZSRR, 203 D6, 192 G11
Cammal, Stany Zjedn., 328 G17
Cammarata, Monte—, g., Włochy, 154 K8
Čamo-sanmek, g., KRLD, 235 D2
Camocim, Brazylia, 344 D9
Camonica, Val—, dol., Włochy, 157 DE10, 153 C5
Camooweal, Australia, 370 C7
Camopi, Gujana Francuska, 353 F16
Camopi, rz., Gujana Francuska, 353 F16
Camorino, Szwajcaria, 158 g10
Camorro Alto, g., Hiszpania, 149 H7
Camoruco, Kolumbia, 351 D7
Camp Bay, zat., Gibraltar, 145 a1
Camp Douglas, Stany Zjedn., 327 E4
Camp Hill, Stany Zjedn., 331 d5, 319 B3
Camp, Le—, Francja, 138 g21
Camp Minnesota, stacja badawcza, Antarktyda, 66 3
Camp Nelson, Stany Zjedn., 330 E6
Camp Point, Stany Zjedn., 327 H3, 317 E10
Camp Springs, Stany Zjedn., 314 c17, 319 E3
Camp Verde, Stany Zjedn., 324 i8
Camp Wood, Stany Zjedn., 318 K5
Campagna, Włochy, 154 H10
Campagna di Roma, reg., Włochy, 153 FG7
Campagnano di Roma, Włochy, 153 F7
Campalto, Włochy, 153 b15
Campamento, Hiszpania, 150 d20
Campamento, Kolumbia, 351 E7
Campamento, El—, Hiszpania, 145 a4
Campana, Argentyna, 363 D5, 360 F3, 347 E6
Campana, Cerro—, g., Kolumbia, 351 G6
Campana, Isla—, w., Chile, 348 H2
Campana, La—, Panama, 340 c13
Campana, Pianura—, niz., Włochy, 154 GH9
Campanário, Brazylia, 361 G6
Campanario, Hiszpania, 149 F6
Campanario, Cerro—, g., Chile/Argentyna, 359 E3
Campanella, Punta—, przyl., Włochy, 156 l14, 154 H9
Campanha, Brazylia, 364 E3, 362 H4
Campania (Kampania), adm., reg., Włochy, 154 G9-10, 142 D14
Campano, Arcipelago—, arch., Włochy, 154 H7-9
Campanquiz, Cerros de—, g., Peru, 351 i14, 343 DE2
Campaux, Les—, Francja, 144 k11
Campbell, Australia, 370 a13
Campbell, Stany Zjedn., 328 G14, 313 E7
Campbell, Cape—, przyl., Nowa Zelandia, 375 E6
Campbell River, Kanada, 323 A1, 304 H15
Campbell Town, Australia, Tasmania, 373 H6
Campbella, Wyspa—, w., Nowa Zelandia, 378 N23-24
Campbellford, Kanada, 328 D17
Campbellpore, Pakistan, 253 C3
Campbells Bay, Kanada, 328 C18
Campbelsport, Stany Zjedn., 327 E6
Campbellton, Kanada, 300 i12
Campbelltown, Australia, 373 E8
Campbeltown, Stany Zjedn., 331 c6
Campbeltown, Wielka Brytania, 127 F6
Campeaux, Francja, 134 E16
Campeche, miasto, adm., Meksyk, 336 H14
Campeche, Bahía de—, zat., Meksyk, 336 H12-13
Campeche, Banco de—, podwodn., 339 C3
Campechuela, Kuba, 338 C5
Camperdown, Australia, 373 G4, 370 G8
Camperdown, Republika Południowej Afryki, 290a C9
Campestre, Brazylia, 364 E2
Camphin-en-Carembault, Francja, 140 j11
Camphin-en-Pévèle, Francja, 140 j13
Campi del l'Allé, Mont—, g., Francja, 144 d6
Campichuelo, Argentyna, 358 J9
Campidano, reg., Włochy, Sardynia, 154 i3-4
Campiglia Marittima, Włochy, 153 E5
Campillo, Del—, Argentyna, 359 E6
Campillo de Llerena, Hiszpania, 149 F6
Campillos, Hiszpania, 149 G7
Campina, Brazylia, 344 E8
Campina Grande, Brazylia, 344 E10
Campiña, La—, reg., Hiszpania, 149 G7
Campina Verde, Brazylia, 362 G2, 347 B8
Campinas, Brazylia, 364 F1, 362 i3, 347 C8
Campinorte, Brazylia, 361 E2
Campione, Włochy, 158 h9
Campli, Włochy, 153 F8
Campo, Hiszpania, 150 B12
Campo, Kamerun, 287 H15
Campo [Ntem], rz., Kamerun/Rio Muni, 287 H15-16
Campo Alegre, Brazylia, 362 K2
Campo Alegre de Goiás, Brazylia, 361 F3
Campo Belo, Brazylia, 364 D3, 362 H4, 347 C8
Campo Blenio, Szwajcaria, 157 C7
Campo Calabro, Włochy, 145 k16
Campo de Criptana, Hiszpania, 149 E8
Campo de Diauarum, Brazylia, 344 F7
Campo dei Fiori, Monte—, g., Włochy, 158 h9
Campo del Cielo, Argentyna, 360 B2
Campo di Trens, Włochy, 162a j13, 157 C12
Campo do Meio, Brazylia, 364 E3
Campo Domingo, Peru, 357 D5
Campo Erê, Brazylia, 360 B6
Campo Esperanza, Paragwaj, 347 C6
Campo Florido, Brazylia, 362 G2, 347 B8
Campo Formoso, Brazylia, 361 C6
Campo Gallo, Argentyna, 360 B1, 347 D5
Campo Grande, Brazylia, 347 C7
Campo Grande, Brazylia, 343 E6
Campo Grande, Brazylia, 364 F5
Campo, Lake—, jez., Stany Zjedn., 331 l11
Campo Largo, Brazylia, 362 J2
Campo Limpo, Brazylia, 361 E2
Campo Limpo, Brazylia, 364 G2
Campo Maior, Brazylia, 344 D9
Campo Maior, Portugalia, 149 E4
Campo Mourão, Brazylia, 347 C7
Campo Quijano, Argentyna, 358 K9
Campo Tencia, g., Szwajcaria, 157 D7
Campo Troco, Kolumbia, 352 E8
Campo-Tures, Włochy, 153 B6
Campoalegre, Kolumbia, 351 F5
Campobasso, miasto, adm., Włochy, 153 G9, 142 D14
Campobello di Licata, Włochy, 154 K8
Campocolongo, Szwajcaria, 161 Górnictwo
Campodolcino, Włochy, 157 D8
Campodónico, Argentyna, 363 F4
Campolide, Portugalia, 150 b18
Campomarino, Włochy, 153 G10
Campora, Włochy, 156 l16
Camporosso, Sella di—, przel., Włochy, 162b l15
Camporotondo Etneo, Włochy, 145 m14
Campos, Brazylia, 362 H6, 347 C9
Campos, rośl., Brazylia, 344 F7-9
Campos Altos, Brazylia, 364 C2, 362 G3, 347 B8
Campos Belos, Brazylia, 361 D3
Campos de Cunha, Brazylia, 364 F4
Campos del Puerto, Hiszpania, Majorka, 150 E15
Campos do Jordão, Brazylia, 364 F3, 362 i4
Campos Gerais, Brazylia, 364 E3
Campos Novos, Brazylia, 360 B7, 347 D7
Camps, Argentyna, 363 B3
Camps-la-Source, Francja, 144 j10
Campsie Fells, g., Wielka Brytania, 132 a3-4
Campton, Stany Zjedn., 329 E23
Campuya, Río—, rz., Peru, 351 H6
Camrose, Kanada, 304 H18
Çamyurdu, Turcja, 145 g12
Čamzinka, ZSRR, 200 G17
Çan, Turcja, 176 C20, 265 B2, 143 D20
Can Boada, Hiszpania, 141 b28
Cân Du'o'c, Wietnam Pd., 246 G8
Cân Tho', Wietnam Pd., 246 G7
Can Tunis, Hiszpania, 141 a28
Cana Brava, Rio—, rz., Brazylia, 361 D2, 344 F8
Cana do Reino, Brazylia, 364 E3
Canaan, Stany Zjedn., 320 A5
Canaan, Stany Zjedn., 320 D3, 329 F21
Canabrava, Brazylia, 361 F4, 344 G8
Canaconã, India, 252 D2
Cañada de Gómez, Argentyna, 363 B2, 360 E2
Cañada de la Jara, Hiszpania, 145 a3
Cañada Honda, Argentyna, 359 C4, 347 E4
Cañada, La—, Argentyna, 359 A7
Cañada Oruro, Paragwaj, 347 C5
Cañada Rica, Argentyna, 363 C3
Cañada Rosquín, Argentyna, 363 B2
Cañada Seca, Argentyna, 360 F1
Cañadas, Las—, g., Hiszpania, Teneryfa, 70 x42
Canadensis, Stany Zjedn., 329 G19
Canadian, Stany Zjedn., 318 H5
Canadian River, rz., Stany Zjedn., 318 H7-8, 309 DE7
Canadian Shield (Tarcza Kanadyjska [Laurentyjska]), fizj., Kanada, Stany Zjedn., 301 CE10-13
Cañadón Grande, Sierra—, g., Argentyna, 348 GH4
Cañadón León, Argentyna, 348 H3
Canaima, Wenezuela, 352 D11
Canairiktok River, rz., Kanada, 300 GH13
Canajoharie, Stany Zjedn., 329 F20
Çanakkale, miasto, adm., Turcja, 176 C19, 265 B2, 143 D20
Çanakkale boğazı (Dardanele), cieśn., Turcja, 145 gh10-11, 176 C19, 143 E19-20
Canal Fulton, Stany Zjedn., 328 H13
Canala, Nowa Kaledonia, 379 o15
Canale, Val—, dol., Włochy, 162a lm15
Canalejas, Argentyna, 359 E5, 347 F4
Canals, Argentyna, 360 E1, 347 E5
Canals, Hiszpania, 150 F11
Canamã, Brazylia, 357 A5
Canamari, Brazylia, 357 B6
Canamari, Brazylia, 357 D7
Canandaigua, Stany Zjedn., 328 F17, 313 D9
Canandaigua Lake, jez., Stany Zjedn., 328 F17
Cananea, Meksyk, 335 B4
Cananéia, Brazylia, 362 J3
Canapiare, Cerro—, g., Kolumbia, 352 F8
Canápolis, Brazylia, 361 G2
Cañar, Ekwador, 351 i3
Cañar, adm., Ekwador, 351 i3
Canarana, Brazylia, 361 C6
Canarias, Islas— (Wyspy Kanaryjskie), w., Hiszpania, 70 uv39-41, 273 C2-3
Canarreos, Archipiélago de los—, arch., Kuba, 338 BC2-3, 339 C5
Canarsie, Stany Zjedn., 321 D4
Cañas, Boliwia, 358 J9
Cañas, rz., Filipiny, 240d l13
Cañas, Las—, Argentyna, 359 B6, 347 D4
Cañas ò Palmones, Río las—, rz., Hiszpania, 145 a3
Canaseraga, Stany Zjedn., 328 F17
Canastra, Brazylia, 355 Gospodarka
Canastra, Serra da—, g., Brazylia, 364 CD2, 362 GH3, 347 B7-8
Canate, Włochy, 156 i9
Canatiba, Brazylia, 361 D5
Canatlán, Meksyk, 335 E7
Canaveral, Cape—, przyl., Stany Zjedn., 314 K7, 310 F10
Cañaveras, Hiszpania, 150 D9
Canavese, reg., Włochy, 157 F5, 153 C2
Canavieiras, Brazylia, 361 E7, 344 G10
Canbelego, Australia, 373 C6
Canberra, Australia, 370, 373 E7, 370 G9
Canby, Stany Zjedn., 317 C7
Cancale, Francja, 133 G9
Canchas, Chile, 358 K6
Canché, Brazylia, 361 B7, 344 E10
Canche, rz., Francja, 134 D16, 137 B8
Canchy, Francja, 134 D16
Canchyuaya, Cerros de—, g., Peru, 357 B4, 343 E3
Candarave, Peru, 358 G6
Çandarlı, Turcja, 176 E19
Çandarlı körfezi, zat., Turcja, 176 E19
Candé, Francja, 137 E5
Candeias, Brazylia, 361 D7, 344 F10
Candeias, Brazylia, 364 D3, 362 H4
Candeias, Rio—, rz., Brazylia, 343 EF5
Candela, Włochy, 154 G10
Candela, Río—, rz., Meksyk, 336 D9
Candelaria, Argentyna, 359 D6
Candelaria, Argentyna, 360 B5
Candelária, Brazylia, 360 C6
Candelaria, Hiszpania, Teneryfa, 70 x43
Candelaria, Kuba, 338 B2
Candelaria, Wenezuela, 352 D10
Candelaria, La—, Argentyna, 358 L9
Candelaria, Río—, rz., Boliwia, 347 B6
Candelaria, Río—, rz., Meksyk, 336 H14
Candeleda, Hiszpania, 149 D6
Candelo, Australia, 373 F7
Candelo, Włochy, 157 E6
Candelozzo, Monte—, g., Włochy, 156 i9
Candia, Stany Zjedn., 320 B7
Cândia Lomellina, Włochy, 157 F7
Cândido Mendes, Brazylia, 344 D8
Candieiros, Serra—, g., Portugalia, 149 E3
Candle, Stany Zjedn., 303 E8
Candlestick Point, przyl., Stany Zjedn., 325 C3
Candlewood Lake, jez., Stany Zjedn., 320 F2-3, 329 G21
Čandman', Mongolia, 213 E4
Čandman', Mongolia, 213 F2, 223 B5
Čandman' Öndör, Mongolia, 213 D6
Cando, Stany Zjedn., 317 A6
Candóglia, Włochy, 152 Górnictwo
Candon, Filipiny, 242 A6
Candor, Stany Zjedn., 329 F18
Candor, Punta de—, przyl., Hiszpania, 149 H5
Čandyr, ZSRR, 210 F3
Čandyr, rz., ZSRR, 261 B7-8
Cane River, rz., Australia, 369 D3
Canelma, Isla—, w., Wenezuela, 352 C12
Canela, Brazylia, 360 C7
Canela, Brazylia, 361 C2
Canelles, Embalse de—, zb., Hiszpania, 150 B12
Canelo, El—, Meksyk, 336 E9
Canelones, miasto, adm., Urugwaj, 363 D7, 360 F4
Canelos, Ekwador, 351 H4
Canepa, Włochy, 156 g9
Cañete, Chile, 359 F2
Cañete, Hiszpania, 150 D10
Cañeto la Real, Hiszpania, 149 H6
Cañete, Río—, rz., Peru, 357 E4
Canewdon, Wielka Brytania, 132 d15
Caney, Stany Zjedn., 318 G8
Caney River, rz., Stany Zjedn., 318 G8
Cantranc, Hiszpania, 150 B11
Çangal dağ, g., Turcja, 203 i4, 265 C8
Cangalha, Serra da—, g., Brazylia, 361 B3
Cangallo, Argentyna, 363 G5
Cangallo, Peru, 357 E4, 343 F3
Cangamba, Angola, 291 E3
Cangandala, Angola, 291 D3
Cangas, Hiszpania, 149 B3
Cangas de Narcea, Hiszpania, 149 A5
Cangas de Onís, Hiszpania, 149 A6
Cangbu, Chiny, 232 L2
Čangdan, Korea Pd., 235 F3
Čangdžin, KRLD, 235 C4
Čangdžin-gang, rz., KRLD, 235 BC4
Čangdžin-ho, jez., KRLD, 235 C4
Čangdžuk-hehjŏp, cieśn., Korea Pd., 235 i3
Čanggang, KRLD, 235 B3
Čanggi-gap, przyl., Korea Pd., 235 G6
Čanggjeri, Korea Pd., 235 H4
Čanghang, Korea Pd., 235 G3
Čanghvŏn, Korea Pd., 235 F4
Čanghyng, Korea Pd., 235 i3
Čanghyngni, KRLD, 235 C5
Čangjiazhai, Chiny, 234 h10
Čangjŏn, KRLD, 235 E2
Čangkou, Chiny, 231 F8, 227 C10
Čangmengni, Korea Pd., 235 i5
Čangni, Korea Pd., 235 F5
Čangnjŏnni, KRLD, 235 E2
Čangombe, Angola, 291 E3
Čangphjŏngni, Korea Pd., 235 F5
Čangphung, KRLD, 235 E3
Cangpo → Maquanhe; Yaluzangbujiang
Čangpomen, Chiny, 234 d6
Čangsankot, przyl., KRLD, 235 E1
Čangshan [Bianzhuang], Chiny, 232 H6
Čangsŏng, Korea Pd., 235 H3
Čangsu, Korea Pd., 235 H4
Canguçu (Cangussu*), Brazylia, 360 D6, 347 E7
Čangumbe, Angola, 291 E3
Čangyrtaš, ZSRR, 206 e18, 210 E7
Čangyuan, Chiny, 245 A4
Čangxian, Chiny, 231 D4, 227 B8, 224 D10
Čangzhoudao, w., Chiny, 231 G8
Canhotinho, Brazylia, 361 B8
Canicada, Portugalia, 148 Energetyka
Caniçado, Mozambik, 290a A10, 292 G6
Canicatti, Włochy, 154 K8
Canik, Turcja, 192 J12
Canik dağları, g., Turcja, 203 GH2-3, 143 D24-25, 265 B6-7
Caniles, Hiszpania, 150 G9
Canillas, Hiszpania, 150 c21
Canillejas, Hiszpania, 150 c21
Canillo, Andora, 138 j26
Canin, Monte—, g., Włochy/Jugosławia, 153 B8
Canindé, Brazylia, 344 D10
Canindé, Brazylia, 353 i19, 344 D8
Canindé, Brazylia, 357 B6, 343 E3
Canindé, Rio—, rz., Brazylia, 344 E9
Čanis-Ckali, rz., ZSRR, 194 G7-8
Canisteo, Stany Zjedn., 328 F17
Canisteo, Półwysep—, pw., Antarktyda, 66 4
Canisteo River, rz., Stany Zjedn., 328 F17
Canisy, Francja, 133 F10
Cañitas, Meksyk, 336 F8
Cañiza, La—, Hiszpania, 149 B3
Canjáyar, Hiszpania, 149 G9
Canje, rz., Gujana, 352 E14
Çankaya, Turcja, 258 a12
Çankırı, miasto, adm., Turcja, 265 B5, 143 D23
Canmore, Kanada, 323 A6
Cann River, Australia, 373 F7
Cann River, rz., Australia, 373 F7
Canna, Australia, 372 b2
Canna, w., Wielka Brytania, Hebrydy, 127 D5
Cannelo sull' Oglio, Włochy, 157 F10
Cànnero Riviera, Włochy, 158 g8
Cannes, Francja, 144 i14, 138 l14, 142 C10
Cannet-des-Maures, Le—, Francja, 144 j11
Cannet, Le—, Francja, 144 i14
Cannich, Wielka Brytania, 127 D7
Canning Hill, g., Australia, 372 b3, 369 E3
Cannington, Kanada, 328 D15
Cannington, Wielka Brytania, 133 B6
Cannobio, Włochy, 158 g8, 157 D7
Cannock, Wielka Brytania, 131 F5-6, 128 i9
Cannock Chase, wzg., Wielka Brytania, 131 F5-6
Cannock Wood, Wielka Brytania, 131 F6
Cannon Falls, Stany Zjedn., 327 D2
Cannon River, rz., Stany Zjedn., 327 D1
Cannonball River, rz., Stany Zjedn., 317 B5, 309 B6
Cannoniers Point, przyl., Mauritius, 292 e14
Caño Chiquito, Kolumbia, 351 E7
Caño Colorado, Kolumbia, 352 F8
Caño Colorado, Wenezuela, 352 C11
Caño, Isla del—, w., Kostaryka, 339 F5
Caño Mánamo, rz., Wenezuela, 352 C11
Caño Quebrado, Panama, 340 b13
Caño Quebrado, Río—, rz., Panama, 340 b12
Caño Riecito, Wenezuela, 352 D8
Canoa, Ekwador, 351 H2
Canoa, La—, Wenezuela, 352 C11
Canoas, Brazylia, 360 C7, 347 D7
Canoas, Punta—, przyl., Meksyk, 335 C2
Canoas, Rio—, rz., Brazylia, 347 D7-8
Canobbio, Szwajcaria, 158 g9
Canoble, Australia, 370 C8
Canoe Brook, rz., Stany Zjedn., 321 C2
Canoe Brook Reservoir, zb., Stany Zjedn., 321 C1-2
Canoe Lake, jez., Kanada, 304 G19
Canoeiros, Brazylia, 364 B3
Canoinhas, Brazylia, 360 B7, 347 D7
Canon City, Stany Zjedn., 317 F3, 309 D5
Canon Fiord, fiord, Kanada, 299 BC9
Canonsburg, Stany Zjedn., 328 H14
Canoochee River, rz., Stany Zjedn., 314 i17
Canora, Kanada, 309 A6
Canosa di Puglia, Włochy, 154 G11
Canossa (Kanossa), Włochy, 153 D5
Canowindra, Australia, 373 D7, 370 F9
Cansanção, Brazylia, 361 C7
Canso, Kanada, 300 i13
Canso Bank, podwodn., 300 i13-14
Canta, Peru, 357 D3
Cantabria, Sierra de—, g., Hiszpania, 149 B9
Cantabrica, Cordillera — (Góry Baskijskie; Góry Kantabryjskie), g., Hiszpania, 149 AB5-9, 141 C3-5
Cantagalo, Brazylia, 364 E6, 362 H5
Cantal, adm., Francja, 135 Podział administracyjny
Cantal, g., Francja, 138 i21-22, 137 G9, 141 B8
Cantal, Plomb du—, g., Francja, 137 G9
Cantalapiedra, Hiszpania, 149 C6
Cantalejo, Hiszpania, 149 C8
Cantalpino, Hiszpania, 149 C6
Cantanhede, Portugalia, 149 D3
Cantaron, Francja, 144 d5
Cantaura, Wenezuela, 352 C10
Čantavir, Jugosławia, 167 G8, 163 D8
Cantello, Włochy, 158 h9
Cantera Aguirre, Argentyna, 363 G4
Canterbury, Australia, 372 j11
Canterbury, Stany Zjedn., 320 E6
Canterbury, Wielka Brytania, 134 B15, 128 J13
Canterbury, adm., Nowa Zelandia, 375 F4-5
Canterbury Bight, zat., Nowa Zelandia, 375 G4-5
Canterbury Plains, równ., Nowa Zelandia, 375 FG4-5
Cantil, Stany Zjedn., 330 F7
Cantilan, Filipiny, 242 C7
Cantiles, Cayo—, w., Kuba, 338 C2-3
Cantillana, Hiszpania, 149 G6
Canto del Agua, Chile, 359 B3
Canto do Buriti, Brazylia, 361 B5, 344 E9
Canton, Stany Zjedn., 328 H13, 313 E7, 310 C10
Canton, Stany Zjedn., 320 D7
Canton, Stany Zjedn., 314 H6
Canton, Stany Zjedn., 317 D7, 309 C7
Canton, Stany Zjedn., 318 i10
Canton, Stany Zjedn., 327 H3, 317 E10
Canton, Stany Zjedn., 327 H4, 317 E10
Canton, Stany Zjedn., 328 G18
Canton, Stany Zjedn., 329 D19, 313 C10
Canton i Enderbury, w., polit., 366 D10-11, 33-34 J36
Canton Island, w., Canton i Enderbury, 380 d4, 366 D10
Cantor, El—, Argentyna, 363 C1
Cantoria, Hiszpania, 150 G9
Cantù, Włochy, 157 E8, 153 C4
Cantu, Rio—, rz., Brazylia, 360 A6
Cantu, Serra do—, g., Brazylia, 360 A6-7
Canudos, Brazylia, 361 B7, 344 E10
Cañuelas, Argentyna, 363 E5, 360 F3
Canumã, Brazylia, 352 J13
Canumã, Rio—, rz., Brazylia, 352 i13
Canutama, Brazylia, 343 E5
Canutillo, Stany Zjedn., 324 K10
Canvey, Wielka Brytania, 132 d14, 134 A14
Canvey Island, w., Wielka Brytania, 132 d14
Canxixe, Mozambik, 293 F6
Čany, ZSRR, 208 C14, 205 F11
Cany-Barville, Francja, 134 E14, 137 C7
Čany, ozero—, jez., ZSRR, 208 C14, 205 G11, 183 D8
Canyon, Stany Zjedn., 318 H5
Canyon, Stany Zjedn., 325 B4-5
Canyon de Chelly National Monument, rez., Stany Zjedn., 324 H8-9
Canyon Ferry Reservoir, zb., Stany Zjedn., 323 C8
Canyon Ranges, g., Kanada, 303 EF15
Canyon Village, Stany Zjedn., 333 e6
Canzar, Angola, 291 D4
Cao Bằng, Demokratyczna Republika Wietnamu, 245 A8
Caobos, Los—, Wenezuela, 353 d23
Caocun, Chiny, 232 H5
Caodian, Chiny, 227 E5
Caoduhe, rz., Chiny, 228 i3
Cao'e, Chiny, 232 L8
Cao'ejiang, rz., Chiny, 232 LM8
Caogou, Chiny, 232 i5
Caohekou, Chiny, 233 E5
Caohezhen, Chiny, 232 L3
Caojing, Chiny, 234 i10
Caolaoji, Chiny, 232 i5
Caomaji, Chiny, 232 H4
Caopiranga, Brazylia, 352 i10
Caoqiao, Chiny, 232 K7
Caoqiaomen, Chiny, 234 d6
Caorle, Włochy, 153 C7
Caorso, Włochy, 157 F9
Caoshi, Chiny, 232 i4
Caoshi, Chiny, 235 A2
Caoxian, Chiny, 232 H3, 227 D7, 224 E10
Čaozhai, Chiny, 232 H3
Čáp, g., Czechosłowacja, 92 q18
Cap Breton, Golfe de—, zat., Francja, 137 i4-5
Cap-Chat, Kanada, 300 i12
Cap d'Ail, Francja, 144 d6
Cap de Bou-Mort, g., Hiszpania, 150 B13
Cap-de-la-Madeleine, Kanada, 329 B22, 313 B11
Cap-Haïtien, Haiti, 340 D7
Cap, Le—, pw., Francja, 133 H3
Cap Vert, adm., Senegal, 285 B2
Cap Vert, Presqu'île du— (Półwysep Zielonego Przylądka), pw., Senegal, 275 c20-21
Capac, Stany Zjedn., 328 E12
Capaia, Angola, 291 D4
Čapajevka, ZSRR, 193 j9
Čapajevka, ZSRR, 195 D9
Čapajevka, ZSRR, 196 D11
Čapajevka, ZSRR, 196 F15
Čapajevka, rz., ZSRR, 200 i21, 192 C16
Čapajevo (Czapajewo), ZSRR, 86 C15
Čapajevo, ZSRR, 192 D16, 209 d11, 179 D6
Čapajevo, ZSRR, 196 D14
Čapajevsk, ZSRR, 200 i21, 192 C15
Çapakçur → Bingöl
Capana, Brazylia, 352 H8, 343 D4
Capanaparo, Río—, rz., Wenezuela, 352 D8-9
Capanema, Brazylia, 343 F6
Capanema, Brazylia,

Cardross, Wielka Brytania, 132 b2
Cardston, Kanada, 323 B7, 304 i18
Čardžou, ZSRR, 210 F2, 209 g13, 179 F7
Careales, Argentyna, 359 F7
Carei, Rumunia, 169 B5
Careiro, Brazylia, 352 i13
Careiro, Ilha do—, w., Brazylia, 352 i13
Carency, Francja, 140 k10
Carentan, Francja, 133 F10, 137 C5
Carev, ZSRR, 202 E6
Carev brod, Bułgaria, 173 C11
Carevdar, Jugosławia, 167 F2
Carevoselski prohod, przeł., Bułgaria/Jugosławia, 173 F2
Carevščina, ZSRR, 200 H16
Carevščina, ZSRR, 202 A7, 192 C14
Carew, Wielka Brytania, 133 A3
Carey, Stany Zjedn., 328 H11
Carey, Lake—, jez., Australia, 372 b6, 369 E4
Carey Øer, w., Grenlandia, 299 C11
Careysburg, Liberia, 285 F5
Cargados, w., Mauritius, 34 K23, 377 J12-13
Carhaix, Francja, 133 H5, 137 D3
Cariacica, Brazylia, 362 H6
Cariaco, Wenezuela, 352 B11
Cariaco, Fosa de—, podwodn., 352 B10
Cariaco, Golfo de—, zat., Wenezuela, 352 B10-11
Cariaí, Rio—, rz., Brazylia, 353 i16
Cariamanga, Ekwador, 351 J3
Cariati, Włochy, 154 i11
Caribana, Punta—, przyl., Kolumbia, 351 C4
Caribaya, Río—, rz., Kolumbia, 351 G5
Caribe, Mar— (Morze Karaibskie), m., 339 DE5-9
Cariboo Mountains, g., Kanada, 304 H16
Caribou, Kanada, 300 G6
Caribou, Stany Zjedn., 313 B13, 310 B13
Caribou Island, w., Kanada, 300 F9
Caribou Island, w., Kanada, 327 A9
Caribou Mountains, g., Kanada, 304 G17-18
Caribou River, rz., Kanada, 300 G6
Caričanka, ZSRR, 196 E13
Caričina, reg., Bułgaria, 173 FG7
Caricó, Morro do—, wzg., Brazylia, 362 d14
Carigara (Cangara*), Filipiny, 242 B6
Carignan, Francja, 113 E7, 138 C12
Carignano, Włochy, 157 G5
Carimir, Bułgaria, 173 E6
Carinda, Australia, 373 C6
Cariñena, Hiszpania, 150 C10
Caringbah (Caringbach*), Australia, 372 k11
Carinhanha, Brazylia, 361 E5, 344 F9
Carinhanha, Rio—, rz., Brazylia, 361 E4, 344 FG8-9
Carinola, Włochy, 154 G8
Carioca, Serra da—, g., Brazylia, 362 d14
Cariparé, Brazylia, 361 C4, 344 F8
Caripe, Wenezuela, 352 B11
Caripito, Wenezuela, 352 B11
Cariquima, Chile, 358 H7
Cariré, Brazylia, 344 D9
Caris, Río—, rz., Wenezuela, 352 C11
Carisbrooke, Wielka Brytania, 132 h19
Caritá, La—, Włochy, 156 k16
Čarkesar, ZSRR, 206 e16, 210 E6
Čarku, ZSRR, 206 f16, 210 F6
Cârkva, Bułgaria, 173 D3
Carlazzo, Włochy, 158 g10
Carlepont, Francja, 113 E3
Carlet, Hiszpania, 150 E11
Carleton Place, Kanada, 329 C18, 313 C9
Carlin, Stany Zjedn., 323 F5
Carling, Francja, 138 C13
Carlingford, Australia, 372 i11
Carlingford Lough, zat., Irlandia, 128 GH5-6
Carlington, Kanada, 299 b26-27
Carlinville, Stany Zjedn., 317 F11
Carlisle, Stany Zjedn., 319 B2, 332 A4, 313 E9
Carlisle, Stany Zjedn., 314 H7
Carlisle, Wielka Brytania, 127 G9
Carlisle Springs, Stany Zjedn., 331 c4, 319 B2
Carlit, Pic—, g., Francja, 138 j27
Carloforte, Włochy, Isola San Pietro, 154 i3
Carlops, Wielka Brytania, 132 b7
Carlos Beguerie, Argentyna, 363 E4
Carlos Casares, Argentyna, 363 E2, 360 F2
Carlos Chagas, Brazylia, 361 F6
Carlos, Isla—, w., Chile, 348 i3
Carlos M. Naón, Argentyna, 363 E3
Carlos Pellegrini, Argentyna, 363 B2
Carlos Salas, Argentyna, 363 E2
Carlos Tejedor, Argentyna, 360 F1
Carlota, La—, Argentyna, 360 E1, 347 E5
Carlota, La—, Hiszpania, 149 G7
Carlow → Ceatharlach
Carloway, Wielka Brytania, Hebrydy, 127 C5
Carlsbad, Stany Zjedn., 318 i3, 309 E6
Carlsbad Caverns National Park, rez., Stany Zjedn., 318 i3
Carlsbergfondets Land, reg., Grenlandia, 299 C20-21
Carlsfeld, NRD, 99 c3, 108 C15
Carlstadt, Stany Zjedn., 321 B3
Carlton, Stany Zjedn., 327 B2
Carlton Center, Stany Zjedn., 327 F9
Carlyle, Kanada, 323 B12, 304 i20
Carmacks, Kanada, 303 F13
Carmagnola, Włochy, 157 G5, 153 D2
Carman, Kanada, 300 i6
Carmarthen, Wielka Brytania, 128 J7
Carmarthen Bay, zat., Wielka Brytania, 133 A3-4, 128 J7
Carmathenshire, adm., Wielka Brytania, 125 Gęstość zaludnienia
Carmaux, Francja, 137 H9, 141 B8
Carmel, Stany Zjedn., 320 F2, 329 G21
Carmel, Stany Zjedn., 327 i8
Carmel, Stany Zjedn., 329 D25
Carmel, Stany Zjedn., 330 E3, 324 H3
Carmel Head, przyl., Wielka Brytania, 128 H7
Carmelo, Urugwaj, 363 C5, 360 E3
Carmelo, Wenezuela, 351 B7
Carmen, Argentyna, 363 C2, 360 E2
Carmen, Boliwia, 357 D8
Carmen, Paragwaj, 360 B4
Carmen, Urugwaj, 363 C7, 360 E4
Carmen de Areco, Argentyna, 363 D4, 360 F3
Carmen de Patagones, Argentyna, 359 H7, 348 G5
Carmen, El—, Argentyna, 358 K9
Carmen, El—, Boliwia, 347 B6
Carmen, El—, Boliwia, 357 E10, 343 F5
Carmen, El—, Kolumbia, 351 C5
Carmen, El—, Kolumbia, 351 E4
Carmen, El—, Wenezuela, 352 G9
Carmen, Isla—, w., Meksyk, 335 E4
Carmen, Isla del—, w., Meksyk, 336 H13-14
Carmen, Río del—, rz., Chile, 359 B3
Carmen, Sierra del—, g., Meksyk, 336 C8
Carmenes, Los—, Wenezuela, 353 d23
Carmensa, Argentyna, 359 E5, 347 F4
Carmi, Kanada, 323 B4
Carmichael, Stany Zjedn., 330 C3
Carmila, Australia, 370 D9
Carmo, Brazylia, 364 E6, 362 H5
Carmo da Cachoeira, Brazylia, 364 E3, 362 H4
Carmo da Mata, Brazylia, 364 D4
Carmo do Cajuru, Brazylia, 364 D4
Carmo do Paranaíba, Brazylia, 364 B2, 361 G3
Carmo do Rio Claro, Brazylia, 364 D2
Carmo do Rio Verde, Brazylia, 361 E2
Carmody, Lake—, jez., Australia, 372 d4
Carmona, Angola, 291 D3
Carmona, Filipiny, 240d i14
Carmona, Hiszpania, 149 G6, 141 F4
Carn Domhnaigh, Irlandia, 127 F4
Carnale, Monte—, wzg., Włochy, 156 b3
Carnamah, Australia, 372 b2, 369 E3
Carnarvon, Australia, 369 D2
Carnarvon, Republika Południowej Afryki, 290a D5, 292 i4
Çarnavat, Turcja, 194 i6
Carnaxide, Portugalia, 150 b18
Carnegie, Australia, 369 E4
Carnegie, Stany Zjedn., 328 H14
Carnegie, Grzbiet—, podwodn., 349 CD4
Carnegie, Lake—, jez., Australia, 369 E4
Carnero, Bahía—, zat., Chile, 359 F1-2
Carnero, Cerro del—, g., Meksyk, 336 E9
Carnero, Punta del—, przyl., Hiszpania, 145 a4
Carnevale, Monte—, wzg., Włochy, 156 b1
Carney, Stany Zjedn., 327 C7
Carnia, dol., Włochy, 153 B7-8
Carnide, Portugalia, 150 a18
Carnin, Francja, 140 j11
Carnock, Wielka Brytania, 132 a6
Carnoët, Francja, 133 H5
Carnot, Republika Środkowoafrykańska, 287 G18, 274 H9
Carnotville, Dahomej, 286 E12
Carnoules, Francja, 144 j10, 138 i13
Carnwath River, rz., Kanada, 303 E15
Caro, Stany Zjedn., 328 E11, 313 D6
Caroaebe, Rio—, rz., Brazylia, 352 G13
Caroço, Ilhéu—, w., Wyspy Św. Tomasza i Książęca, 292 b10
Carol, rz., Francja, 138 k27
Carolina, Brazylia, 344 E8
Carolina, Republika Południowej Afryki, 290a B9, 292 H6
Carolina, Stany Zjedn., 320 F6
Carolina Beach, Stany Zjedn., 332 G4
Carolina, La—, Argentyna, 363 C3
Carolina, La—, Hiszpania, 149 F8
Caroline Island (Wyspa Karoliny), w., Sporady Środkowopolinezyjskie, 366 D12-13
Caroline Islands (Karoliny), w., Powiernicze Wyspy Pacyfiku, 365 BC6-7
Carolinensiel, NRF, 109 b12, 101 D5
Carolles, Francja, 133 G9
Caroní, Río—, rz., Wenezuela, 352 D11
Caronie, Monti → Nebrodi, Monti—
Carora, Wenezuela, 351 B7
Carouge, Szwajcaria, 160 f16
Carovi, Brazylia, 360 C5
Carozero, ZSRR, 187 F16
Carp, Kanada, 329 C18
Carpaneto Piacentino, Włochy, 157 G9
Carpații Meridionali (Karpaty Południowe), g., Rumunia, 169 G6-11, 142 B17-19
Carpații Orientali (Karpaty Wschodnie), g., Rumunia, 169 BG8-13
Carpegna, Monte—, g., Włochy, 153 E7
Carpen, Rumunia, 169 i7
Carpenara, Włochy, 156 f7
Carpenedo, Włochy, 153 a15
Carpenèdolo, Włochy, 157 F10
Carpentaria, Gulf of— (Zatoka Karpentaria), Australia, 369 B7-8
Carpentersville, Stany Zjedn., 327 F6
Carpentras, Francja, 138 H12, 141 B9
Carpi, Włochy, 153 D5
Carpi, Włochy, 156 f8
Carpianello, Włochy, 156 e5
Carpin, NRD, 102 E16
Carpina, Brazylia, 361 A9, 344 E10
Cârpiniş, Rumunia, 169 F2
Carpinteria, Stany Zjedn., 330 G5
Carqueiranne, Francja, 144 k10
Carqueja, Brazylia, 361 B7
Carquinez Strait, cieśn., Stany Zjedn., 325 A4
Carrabelle, Stany Zjedn., 314 K5
Carraig Mhachaire Rois, Irlandia, 128 H5
Carraig na Siúire [Carrick-on-Suir], Irlandia, 128 i4
Carral, Hiszpania, 149 A3
Carrancas, Brazylia, 364 E4
Carranza, Cabo—, przyl., Chile, 359 E2, 347 F3
Carrao, Río—, rz., Wenezuela, 352 E11
Carrara, Włochy, 153 D5, 142 B12
Carrasco, Cerro—, g., Chile, 358 i6
Carrascosa del Campo, Hiszpania, 149 D9
Carrazeda de Anciães, Portugalia, 149 C4
Carrazedo, Brazylia, 353 H17, 344 D7
Carrbridge, Wielka Brytania, 127 D8
Carrera Pinto, Chile, 358 L7
Carreras, Argentyna, 363 C2
Carreria, Paragwaj, 347 C6
Carrero (Carrere *), Cerro—, g., Argentyna, 359 F4
Carreta, La—, Argentyna, 363 F1
Carreta Quemada, Arroyo—, rz., Urugwaj, 363 CD7
Carretas, Llanos de—, równ., Meksyk, 335 B5
Carri-Laufquen Grande, Laguna—, jez., Argentyna, 359 H4
Carriacou, w., Grenada, Mate Antyle, 352 A12
Carrick on Shannon → Cara Droma Rúisc
Carrick-on-Suir → Carraig na Siúire
Carrickfergus (Canickfergus*), Wielka Brytania, 129 Przemysł lekki I
Carrière, Lac—, jez., Kanada, 328 A17
Carrières-sous-Poissy, Francja, 140 b1
Carrières-sur-Seine, Francja, 140 b2
Carril, Del—, Argentyna, 363 E4
Carril, El—, Argentyna, 358 K9
Carrilobo, Argentyna, 360 D1, 347 E5
Carrington, Stany Zjedn., 317 B6
Carrión, rz., Hiszpania, 149 B7, 141 C4
Carrión de los Condes, Hiszpania, 149 B7
Carrizal, Kolumbia, 351 A6
Carrizal, Alto de—, g., Kolumbia, 351 D4
Carrizal Bajo, Chile, 359 B3, 347 D3
Carrizal, Laguna del—, jez., Argentyna, 363 H4-5
Carrizal, Punta—, przyl., Chile, 359 B3
Carrizalillo, Chile, 358 L6
Carrizo Creek, rz., Stany Zjedn., 318 G4
Carrizo Springs, Stany Zjedn., 318 K6
Carrizozo, Stany Zjedn., 318 i3
Carro, Francja, 144 b2
Carroll, Stany Zjedn., 317 D8
Carroll Knolls, Stany Zjedn., 314 a16
Carrollton, Stany Zjedn., 314 i5
Carrollton, Stany Zjedn., 313 F5
Carrollton, Stany Zjedn., 317 F9
Carrollton, Stany Zjedn., 317 F10
Carrollton, Stany Zjedn., 328 E11
Carrollton, Stany Zjedn., 328 H13
Carron, rz., Wielka Brytania, 132 a5
Carron Valley Reservoir, zb., Wielka Brytania, 132 a4
Carrot River, rz., Kanada, 304 H20
Carrouge, Szwajcaria, 160 d19
Carrouges, Francja, 134 G12
Carruba, Włochy, 145 m14
Carrville, Wielka Brytania, 132 j23
Carry-le-Rouet, Francja, 144 b2
Çarşamba, Turcja, 203 G2, 265 B7, 143 D25
Çarşamba, rz., Turcja, 265 D5, 143 F23
Čaršanga, ZSRR, 210 G4, 209 g14
Carshalton, Wielka Brytania, 132 e11
Çarşibaşı, Turcja, 203 G5
Čarskij, ZSRR, 208 F16, 209 e17
Carson City, Stany Zjedn., 330 B5, 323 G4, 309 D3
Carson City, Stany Zjedn., 328 E10
Carson Lake, jez., Stany Zjedn., 330 B6
Carson River, rz., Stany Zjedn., 330 B5, 323 G4
Carson Sink, soln., Stany Zjedn., 330 B6, 323 G4
Carsonville, Stany Zjedn., 328 E12
Carsonville, Stany Zjedn., 331 c5
Cartagena, Chile, 359 D3
Cartagena (Kartagena), Hiszpania, 150 G11, 141 F6
Cartagena, Kolumbia, 351 B5
Cartago, Kolumbia, 351 E5
Cartago, Kostaryka, 339 F5
Čartak, ZSRR, 206 d17, 210 E6
Cártama, Hiszpania, 149 H7
Cartaxo, Portugalia, 149 E3
Cartaya, Hiszpania, 149 G4
Čartepa, ZSRR, 193 ae29
Carteret, Francja, 133 F9, 137 C5
Carteret, Stany Zjedn., 321 D2, 319 A8
Carteret, Cap de—, przyl., Francja, 133 F9
Cartersville, Stany Zjedn., 314 H5
Carterton, Nowa Zelandia, 375 E6
Carthage, Stany Zjedn., 318 G8, 309 D8
Carthage, Stany Zjedn., 313 G5
Carthage, Stany Zjedn., 318 H9
Carthage, Stany Zjedn., 318 i11
Carthage, Stany Zjedn., 327 H3
Carthage, Stany Zjedn., 329 E19, 313 C10
Carthage, Stany Zjedn., 332 F2
Cartier, Kanada, 328 B13, 313 B7
Cartier Island, w., Australia, 369 B4
Cartierville, Kanada, 304 b22
Cartigny, Szwajcaria, 160 f16
Cartojani, Rumunia, 170 i11
Cartridge Mountain, g., Kanada, 304 F16-17
Cartwright, Kanada, 300 H14
Caruachi, Wenezuela, 352 C11
Caruaru, Brazylia, 361 B9, 344 E10
Carugate, Włochy, 156 d6
Carumas, Peru, 358 G6
Carúpano, Wenezuela, 352 B11
Carutapera, Brazylia, 344 D8
Caruthersville, Stany Zjedn., 318 G11, 310 D9
Carvalho, Brazylia, 353 i17
Carvalhos, Brazylia, 364 F4
Carver, Stany Zjedn., 320 E8
Carvin, Francja, 140 k11, 113 D2, 137 B9
Carvoeiro, Brazylia, 352 H11-12, 343 D5
Carvoeiro, Cabo—, przyl., Portugalia, 149 E2
Carvoeiros, Wyspy Zielonego Przylądka, 285
Carwitzer See, jez., NRD, 102 E16-17
Cary, Stany Zjedn., 332 F3
Caryapundy Swamp, bag., Australia, 373 B4
Caryk, ozero—, jez., ZSRR, 202 G3
Čaryn, ZSRR, 208 i15
Čaryn, rz., ZSRR, 208 i15
Čaryš, rz., ZSRR, 206 E4, 208 D17
Čaryšskoje, ZSRR, 206 F4, 208 E17
Čaryšta, ZSRR, 206 D8
Casa Agapito, Kolumbia, 351 F6
Casa Blanca, Kuba, 338 a9
Casa Branca, Brazylia, 364 E1, 362 H3
Casa Branca, Brazylia, 364 G3
Casa de Campo, reg., Hiszpania, 150 c20-21
Casa do Poiso, Portugalia, Madera, 70 ae49
Casa Grande, Stany Zjedn., 324 J8, 309 E4
Casa Nova, Brazylia, 361 B6, 344 E9
Casabindo, Cerro de—, g., Argentyna, 358 J8
Casablanca, Chile, 359 D3
Casablanca (Maroko) → Dār el Beïdā', Ed—
Casalbuttano, Włochy, 157 F9
Casale Bufalotta, Włochy, 156 b3
Casale Litta, Włochy, 158 h8
Casale Monferrato, Włochy, 157 F6, 153 C3, 142 B11
Casale Santa Maria Nuova, Włochy, 156 b2
Casaleone, Włochy, 157 F12
Casaletti Mattei, Włochy, 156 b2
Casalins, Argentyna, 363 F5, 360 G3
Casalmaggiore, Włochy, 153 D5
Casaloldo, Włochy, 157 F10
Casalotti Nuovi, Włochy, 156 b2
Casalpusterlengo, Włochy, 157 F9, 153 C4
Casalvecchio Siculo, Włochy, 145 i15
Casalzuigno, Włochy, 158 h8
Casamance, adm., Senegal, 285 C3
Casamance, rz., Senegal, 285 C3
Casamanya, Pic de—, g., Andora, 138 j26
Cândamento, Lagoa do—, jez., Brazylia, 362 M1-2
Casamicciola, Włochy, 156 k12
Casanare, Río—, rz., Kolumbia, 351 D7
Casanova, Włochy, 158 h9
Casapalca, Peru, 354 Gospodarka
Casarabonela, Hiszpania, 149 H7
Casarano, Włochy, 154 H13
Casarea, Włochy, 156 j15
Casares, Hiszpania, 149 H6
Casas, Argentyna, 363 B2
Casas de Millán, Hiszpania, 149 E5
Casas Grandes, Meksyk, 335 B6
Casas Grandes, Río—, rz., Meksyk, 335 B6
Casas Ibáñez, Hiszpania, 150 E10
Casasco d'Intelvi, Włochy, 158 h10
Casateia, Włochy, 162a j13
Casavieja, Hiszpania, 149 D7
Casayo, Hiszpania, 148 Górnictwo
Casca, Brazylia, 360 C6
Casca, Rio—, rz., Brazylia, 364 D6
Cascada, Argentyna, 363 G1
Cascadas, Las—, Strefa Kanału Panamskiego, 340 b13
Cascade, Stany Zjedn., 323 C8
Cascade, Stany Zjedn., 323 D5
Cascade, Stany Zjedn., 327 F3
Cascade Creek, rz., Stany Zjedn., 333 ij9
Cascade Range (Góry Kaskadowe), g., Stany Zjedn., 324 BF2-3, 309 AC2
Cascade Reservoir, zb., Stany Zjedn., 323 D5-6
Cascadura, Brazylia, 362 d13-14
Cascais, Portugalia, 149 F2
Cascajal, Río—, rz., Peru, 357 A1-2
Cascas, Senegal, 285 A3
Cascata, Brazylia, 361 B3
Cascatinha, Brazylia, 364 F5, 362 i5
Cascavel, Brazylia, 344 D10
Cascavel, Brazylia, 360 A6, 347 C7
Casciago, Włochy, 158 h9
Cascina Olona, Włochy, 156 e4
Cascine Bastoni, Włochy, 156 d5
Cascine Bovati, Włochy, 156 d5
Cascinetta Rizzone, Włochy, 158 h8
Casco, Stany Zjedn., 327 D7
Casco Antiguo, Hiszpania, 141 a28
Casco Bay, zat., Stany Zjedn., 329 E24
Căşeiu (Căşeiu*), Rumunia, 169 C8
Časel'ka, ZSRR, 205 D12
Casella, Włochy, 153 D4
Caselle Torinese, Włochy, 157 F5
Casentino, dol., Włochy, 153 E6
Casenzano, Szwajcaria, 158 g9
Caserio de las Palomas, Hiszpania, 145 a3
Caseros, Argentyna, 363 B5
Caseros, Argentyna, 363 F2, 360 G2
Caserta, miasto, adm., Włochy, 154 G9, 142 D14
Caseville, Stany Zjedn., 328 E11
Casey, Argentyna, 363 F1
Casey, Stany Zjedn., 313 F4
Casey, Zatoka—, zat., Antarktyda, 66 25
Cashel → Caiseal Mumhan
Cashmere, Stany Zjedn., 323 C3
Cashton, Stany Zjedn., 327 E4
Casibare, Río—, rz., Kolumbia, 351 F6
Casigua, Wenezuela, 351 B7
Casiguran, Filipiny, 242 A6
Casilda, Argentyna, 363 C2, 360 E2, 347 E5
Casilda, Kuba, 338 C4
Casilli, Włochy, 156 k16
Casimcea, Rumunia, 170 H17
Casimcea, rz., Rumunia, 170 H17
Casimiro de Abreu, Brazylia, 364 F6
Casino, Australia, 373 B9, 370 E10
Casinu-Nou, Rumunia, 170 E13
Casiquiare, Canal—, rz., Wenezuela, 352 FG9
Casitas, Peru, 351 i2
Casiano, Szwajcaria, 158 h9
Čáslav, Czechosłowacja, 97 D8
Casma, Peru, 357 C2, 343 E2
Casma, Río—, rz., Peru, 357 C2-3
Čašmamiron, ZSRR, 210 F4
Časnačorr, gora—, g., ZSRR, 187 C13
Časniki, ZSRR, 198 E8, 191 B5
Casola, Włochy, 156 i15
Casone Val in Pozzo, w., Włochy, 153 c15
Časöng, KRLD, 235 B3
Časöng-gang, rz., KRLD, 235 B3
Časov Jar, ZSRR, 196 E16
Časovenskoja, ZSRR, 187 E16
Caspar, Stany Zjedn., 330 B1
Caspe, Hiszpania, 150 C11
Casper, Stany Zjedn., 323 E10, 309 C5
Cass, Stany Zjedn., 332 C2
Cass City, Stany Zjedn., 328 E11, 313 D6
Cass Lake, jez., Stany Zjedn., 317 B8
Cass River, rz., Stany Zjedn., 328 E11
Cassai, Angola, 291 E4
Cassai, Rio—, rz., Angola, 291 DE4
Cassaigne → Sīdī 'Alī
Cassamba, Angola, 291 E4
Cassano al Ionio, Włochy, 154 i11
Cassano d'Adda, Włochy, 157 E9
Cassano Magnago, Włochy, 157 E7
Cassara, Brazylia, 343 F5
Cassel, Francja, 134 C17, 137 B9
Cassel, Mont—, wzg., Francja, 113 C2
Casselman, Kanada, 329 C19, 313 C10
Casselton, Stany Zjedn., 317 B7
Cássia, Brazylia, 364 D2, 362 H3
Cássia dos Coqueiros, Brazylia, 364 E1
Cassiar, Kanada, 304 G15
Cassiar Mountains, g., Kanada, 304 FG14-15
Cassignanica, Włochy, 156 e6
Cassilândia, Brazylia, 344 G7
Cassinga, Angola, 291 F3
Cassino, Brazylia, 360 E6, 347 E7
Cassino, Włochy, 153 G8
Cassino, Monte—, g., Włochy, 153 G8
Cassiporé [Caciporé], Cabo—, przyl., Brazylia, 353 F17, 344 C7
Cassiporé, Rio—, rz., Brazylia, 353 F17
Cassis, Francja, 138 i12
Cassolle, rz., Francja, 144 ij10
Cassolnovo, Włochy, 157 F7
Cassopolis, Stany Zjedn., 327 G9
Cassville, Stany Zjedn., 327 F4, 317 D10
Cast, Francja, 133 H4
Častá, Czechosłowacja, 98 G12
Castaic, Stany Zjedn., 330 G6
Castalia, Stany Zjedn., 332 E3
Castañar de Ibor, Hiszpania, 149 E6
Castanea delle Furie, Włochy, 145 j16
Castanhal, Brazylia, 353 H19, 344 D8
Castanheira de Pêra, Portugalia, 149 D3
Castanho, Brazylia, 343 E5
Castanho, Lago—, jez., Brazylia, 352 i12
Castaño Nuevo, Argentyna, 359 C4, 347 E4
Cástano Primo, Włochy, 157 E7
Castaño, Río del—, rz., Argentyna, 359 C4, 347 E4
Castasegna, Szwajcaria, 157 D9
Castèggio, Włochy, 157 F8
Castel d'Ario, Włochy, 157 F11
Castel di Leva, Włochy, 156 c3
Castel di Sangro, Włochy, 153 G9
Castel Giubileo, Włochy, 156 b3
Castel San Giovanni, Włochy, 157 F8, 153 C4
Castel San Pietro, Szwajcaria, 158 h10
Castel San Pietro dell' Emilia, Włochy, 159 F8
Castel Sardo, Włochy, Sardynia, 154 H3
Castel Volturno, Włochy, 154 G8
Castelbuono, Włochy, 154 K9
Castelfiorentino, Włochy, 153 E5
Castelfranco Veneto, Włochy, 153 C6
Casteljaloux, Francja, 137 H7
Castell' Alfero, Włochy, 157 G6
Castell' Arquato, Włochy, 157 G9
Castellabate, Włochy, 154 H9
Castellaccio, Monte—, g., Włochy, 154 e17
Castellammare, Stany Zjedn., 326 C1
Castellammare del Golfo, Włochy, 154 J7
Castellammare di Stabia, Włochy, 156 k15, 154 H9, 142 D14
Castellammare, Golfo di—, zat., Włochy, 154 J7-8
Castellamonte, Włochy, 157 F5
Castellane, Francja, 138 i13
Castellanza, Włochy, 157 E7
Castellar de Santiago, Hiszpania, 149 F8
Castellazzo Bórmida, Włochy, 157 G7
Castelleone, Włochy, 157 F9
Castelli, Argentyna, 360 A2, 347 D5
Castelli, Argentyna, 363 F6, 360 G4
Castello, Włochy, 156 k12
Castello di Annone, Włochy, 157 G6
Castellón de la Plana, miasto, adm., Hiszpania, 150 E11, 141 E6
Castellote, Hiszpania, 150 D11
Castellùcchio, Włochy, 157 F11
Castelnau-de-Médoc, Francja, 137 G6
Castelnaudary, Francja, 137 i8
Castelnovo ne'Monti, Włochy, 153 D5
Castelnuovo di Garfagnana, Włochy, 153 D5
Castelnuovo Don Bosco, Włochy, 157 F5
Castelnuovo Scrivia, Włochy, 157 G7
Castelo, Brazylia, 362 H6
Castelo Branco, miasto, adm., Portugalia, 149 E4, 141 E3
Castelo de Bode, Barragem do—, zb., Portugalia, 149 E3-4
Castelo de Paiva, Portugalia, 149 C3
Castelo de Vide, Portugalia, 149 E4
Castelo, Ponta do—, przyl., Portugalia, Azory, 70 a32
Castelrotto, Włochy, 157 C13
Castelsarrasin, Francja, 137 H8
Casteltermini, Włochy, 154 K8
Castelu, Rumunia, 170 i17
Castelvecchio, Włochy, 156 i11
Castelvetrano, Włochy, 154 K7
Castelvetro Piacentino, Włochy, 157 F9
Castenèdolo, Włochy, 157 F10
Casterton, Australia, 373 F3, 370 G8
Castets, Francja, 137 i5
Castiglion Fiorentino, Włochy, 153 E6
Castiglione del Lago, Włochy, 153 E7
Castiglione della Pescaia, Włochy, 153 F5
Castiglione della Stiviere, Włochy, 157 F10
Castiglione di Sicilia, Włochy, 145 i14
Castiglione Olona, Włochy, 158 h9
Castiglione Torinese, Włochy, 156 h11
Castile, Stany Zjedn., 328 F16
Castilla, Chile, 358 J7
Castilla, Chile, 359 A3
Castilla, Canal de—, kan., Hiszpania, 149 B7
Castilla la Nueva (Nowa Kastylia), reg., Hiszpania, 149 DE7-9, 141 DE5
Castilla la Vieja (Stara Kastylia), reg., Hiszpania, 149 BC7-8, 141 CD4-5
Castillejo, Hiszpania, 149 E8
Castillejo, Wenezuela, 352 D12
Castillejos, Hiszpańska Afryka Północna, 145 b4
Castilletes, Kolumbia, 351 B7
Castillo de Locubín, Hiszpania, 149 G8
Castillo, Pampa del—, reg., Argentyna, 348 H4
Castillon, Francja, 144 h15
Castilión, Meksyk, 336 C8
Castillon-la-Bataille, Francja, 137 H6
Castillonnès, Francja, 137 H7
Castillos, Urugwaj, 360 F6
Castillos, Laguna de—, jez., Urugwaj, 360 F5
Castil, rz., Australia, 373 C6
Castle Cary, Wielka Brytania, 133 B7
Castle Creek, rz., Stany Zjedn., 333 b1
Castle Dale, Stany Zjedn., 324 G8
Castle Donington, Wielka Brytania, 131 E8
Castle Douglas, Wielka Brytania, 127 G8
Castle Harbour, zat., Bermudy, 70 i26
Castle Hayne, Stany Zjedn., 332 G4
Castle Island, w., Bahama, 338 B6-7
Castle Mountain, g., Stany Zjedn., 330 F4
Castle Peak, g., Stany Zjedn., 323 G10
Castle Rock, Stany Zjedn., 317 F3
Castle Rock Flowage, zb., Stany Zjedn., 327 E5, 317 D11
Castlebar → Caisleán an Bharraigh
Castlebay, Wielka Brytania, Hebrydy, 127 E4
Castleblayney → Caisleán Mathghamhnach
Castlederg, Wielka Brytania, 127 G4
Castleford, Wielka Brytania, 131 B8, 128 H10
Castlegar, Kanada, 323 B5
Castleknock, Irlandia, 127 a16
Castlemaine, Australia, 373 F5, 370 G8
Castlepoint, Nowa Zelandia, 375 E7
Castlereagh Bay, zat., Australia, 369 B7
Castlereagh River, rz., Australia, 373 C7, 370 F9
Castleside, Wielka Brytania, 132 j22
Castleton, Wielka Brytania, 131 C6
Castleton, Wielka Brytania, 133 A6
Castleton-on-Hudson, Stany Zjedn., 320 C2, 329 F21
Castletown, Wielka Brytania, 127 C8
Castletown, Wielka Brytania, Wyspa Man, 128 G7
Častoozerskoje, ZSRR, 207 C9, 205 F9
Castor, Kanada, 304 H18
Castres, Francja, 137 i9, 141 C8
Castricum, Holandia, 114 C5
Castries, Saint Lucia, Mate Antyle, 340 E10
Castril, Hiszpania, 149 G9
Castro, Brazylia, 362 J1
Castro, Chile, 348 G3
Castro, Hiszpania, 148 Energetyka
Castro Alves, Brazylia, 361 D7
Castro Caldelas, Hiszpania, 149 B4
Castro, Cuchilla de—, wzg., Urugwaj, 363 C7-8
Castro Daire, Portugalia, 149 D4
Castro del Río, Hiszpania, 149 G7
Castro de Rey, Hiszpania, 149 A4
Castro Marim, Portugalia, 149 G4
Castro-Urdiales, Hiszpania, 149 A8
Castro Valley, Stany Zjedn., 325 C5
Castro Verde, Portugalia, 149 G3
Castrocontrigo, Hiszpania, 149 B5
Castrogeriz, Hiszpania, 149 B7
Castronuevo, Hiszpania, 149 C6
Castrop, NRF, 110 b6
Castrop-Rauxel, NRF, 110 b6
Castropol, Hiszpania, 149 A4
Castroreale, Włochy, 145 k14
Castroverde, Hiszpania, 149 A4
Castrovillari, Włochy, 154 i11, 142 E15
Castroville, Stany Zjedn., 330 E3
Castrovirreyna, Peru, 357 E4, 343 F2
Castuera, Hiszpania, 149 F6, 141 E4
Častyje, ZSRR, 201 E4
Casula, Mozambik, 293 E5
Caswell, Stany Zjedn., 330 G6
Çat [Oyuklu], Turcja, 203 i7, 266 C9
Cat Ba, Đao—, w., Demokratyczna Republika Wietnamu, 245 B8
Cat Bay, zat., Stany Zjedn., 331 g10
Čat-Bazar, ZSRR, 210 D7
Cat Cays, w., Bahama, 314 M8
Cat Island, w., Bahama, 340 B7
Cat Island, w., Stany Zjedn., 318 J11
Čata, Czechosłowacja, 98 H15
Catacaos, Peru, 357 A1
Catacocha, Ekwador, 351 J3
Cataguases, Brazylia, 364 E6, 362 H5, 347 C9
Catahoula Lake, jez., Stany Zjedn., 318 J9-10
Cataiñgan, Filipiny, 242 B6
Çatak, Turcja, 266 C10
Çatal dağ, g., Turcja, 176 D21
Catalan Bay, Gibraltar, 145 a1
Catalan Bay, zat., Gibraltar, 145 a1
Catalão, Brazylia, 361 G3, 344 G8
Catalão, Ponta do—, przyl., Brazylia, 362 d14
Çatalca, Turcja, 176 B21, 265 B3, 143 D21
Catalina, Chile, 358 K7
Catalina Point, przyl., Guam, 379 i12
Cataloi, Rumunia, 170 G18
Cataluña (Katalonia), reg., Hiszpania, 150 BC12-14, 141 CD7-8
Catamaran, Australia, 373 i6
Catamarca, miasto, adm., Argentyna, 359 B6, 347 D4
Catán Lil, Argentyna, 359 G3, 348 F3
Catanduanes [Kataduanes], w., Filipiny, 242 B6-7, 365 B4
Catanduva, Brazylia, 362 H2, 347 C8
Catanduvas, Brazylia, 360 A6
Catania (Katania), miasto, adm., Włochy, 145 m14, 154 K10, 142 F14
Catania, Golfo di— (Zatoka Katańska), zat., Włochy, 154 K10
Catania, Piana di— (Równina Katańska), równ., Włochy, 154 K9-10
Catanzaro, miasto, adm., Włochy, 154 J11, 142 E15
Cataqueamã, Brazylia, 343 F5
Cataract, Stany Zjedn., 327 D4
Cataroma, Ekwador, 351 H3
Catarman, Filipiny, 242 B6
Catarroja, Hiszpania, 150 E11, 141 E6
Catastrophe, Cape—, przyl., Australia, 369 F7
Catatumbo, Río—, rz., Wenezuela, 351 C6-7
Catauara, Brazylia, 353 i14, 344 D6
Catawba, Stany Zjedn., 327 C4
Catawisca Creek, rz., Stany Zjedn., 331 a7-8
Catawissa, Stany Zjedn., 331 a7, 329 H18
Cataxa, Mozambik, 293 E5
Catbalogan [Katbalogan], Filipiny, 242 B6
Cateau, Le—, Francja, 113 D4, 137 B10
Cateel, Filipiny, 242 C7
Catelet, Le—, Francja, 113 D3, 137 B10
Căţelu, Rumunia, 170 d28
Catemaco, Laguna—, jez., Meksyk, 336 H12
Catembe, Mozambik, 290a B10
Catende, Brazylia, 361 B9
Caterham, Wielka Brytania, 132 e11, 134 B12
Catete, Angola, 291 D2
Catete, Brazylia, 362 d14
Cathair Dún Iascaigh, Irlandia, 128 i4
Cathair na Mart [Westport], Irlandia, 128 H2
Cathair Saidhbhín, Irlandia, 128 J1
Cathcart, Republika Południowej Afryki, 290a E7, 292 i5
Cathedral Creek, rz., Stany Zjedn., 333 i9-10
Cathedral Mountain, g., Stany Zjedn., 318 J4
Cathedral Peak, g., Lesotho, 290a C8
Cathedral Peak, g., Stany Zjedn., 333 e7
Cathedral Range, g., Stany Zjedn., 333 ij10
Cathkin Peak, g.,

Celinnyj, ZSRR, 202 G5
Celinograd, miasto adm., ZSRR, 207 E11, 209 d15, 179 D8
Çelje, Jugosławia, 163 C4, 142 A14
Čelkanovo, ZSRR, 201 G5
Čelkar, ZSRR, 207 G5, 209 e12, 179 E6
Cella, Hiszpania, 150 D10
Cellarhead, Wielka Brytania, 131 D5
Celldömölk, Węgry, 167 D3
Celle, NRF, 101 F10, 81 D10
Celle, rz., Francja, 134 E17
Celle-Saint-Cloud, La—, Francja, 140 b1
Celles, Belgia, 113 C3
Çellina, rz., Włochy, 153 B7
Čelno-Veršiny, ZSRR, 200 G23, 192 B16
Čelnovaja, rz., ZSRR, 199 H13
Čelobitjevo, ZSRR, 193 a3
Celorico da Beira, Portugalia, 149 D4
Čeloš, ZSRR, 208 E19
Celoux, Francja, 138 I24
Celoux, rz., Francja, 138 I24
Celowiec → Klagenfurt
Čelpači, ZSRR, 215 C6
Çeltek dağ, g., Turcja, 203 i3
Čel'uskin, mys— (Przylądek Czeluskin), przyl., ZSRR, 205 B16, 184 B11
Čem, rz., ZSRR, 206 C4
Cema, rz., ZSRR, 188 D20
Çemal dağ, g., Turcja, 203 i6
Čembilej, ZSRR, 200 F17
Cembra, Włochy, 157 D12
Cement Hills, wzg., Stany Zjedn., 333 f4-5
Cementnyj, ZSRR, 199 H6, 191 C8
Cementnyj, ZSRR, 201 E10
Cementon, Stany Zjedn., 320 D2
Çemer, ZSRR, 195 B10
Çemerisy, ZSRR, 198 H9
Čemerné, Czechosłowacja, 98 F21
Čemerovcy, ZSRR, 195 D5
Čemesskaja buchta, zat., ZSRR, 203 D3
Čemrovka, rz., ZSRR, 206 E6
Čemskij, ZSRR, 206 C3
Čemskoje, ZSRR, 206 C4
Cenad, Rumunia, 169 E2
Čenča, ZSRR, 213 B11
Cenciğe, Turcja, 203 i5
Cenchermandal, Mongolia, 213 F10, 224 B8
Cendre, Le—, Francja, 138 g23
Cenei, Rumunia, 167 G10
Cengel, Mongolia, 208 F20
Cengel Chajrchan uul, g., Mongolia, 208 F20
Čengel'dy, ZSRR, 208 i14
Çengelköy, Turcja, 175 c5
Cenis, Mont—, g., Francja/Włochy, 157 F4, 137 G14
Čenovo, Bułgaria, 173 B8
Čenta, Jugosławia, 169 G1
Centane, Włochy, 156 k13
Centellas, Hiszpania, 150 C14
Centenario, Argentyna, 363 E2
Centennial Mountains, g., Stany Zjedn., 323 D7-8
Centeno, Argentyna, 363 B2
Center, Stany Zjedn., 318 J8
Center, Stany Zjedn., 324 H10
Center, Stany Zjedn., 327 i3
Center City, Stany Zjedn., 327 C2
Center Cross, Stany Zjedn., 319 G3, 332 D5
Center Harbor, Stany Zjedn., 320 A7
Center Line, Stany Zjedn., 322 i10
Center Moriches, Stany Zjedn., 320 G4 329 H22
Center Ossipee, Stany Zjedn., 320 A7, 329 E23
Center Point, Stany Zjedn., 327 F3
Center Valley, Stany Zjedn., 319 A6
Centerburg, Stany Zjedn., 328 H12
Centerport, Stany Zjedn., 319 B4
Centerton, Stany Zjedn., 319 C6
Centerville, Stany Zjedn., 313 H4
Centerville, Stany Zjedn., 317 D7
Centerville, Stany Zjedn., 317 E9
Centerville, Stany Zjedn., 318 J8
Centerville, Stany Zjedn., 319 E2
Centerville, Stany Zjedn., 325 D5
Centerville, Stany Zjedn., 331 a4
Centerville, Stany Zjedn., 332 A2
Centerville, Stany Zjedn., 332 E3
Cento, Włochy, 153 D6
Centocelle, Włochy, 156 b3
Centovalli, dol., Szwajcaria, 158 g8
Central, Brazylia, 361 C5
Central, Stany Zjedn., 303 E12
Central, adm., Kenia, 294 a2-3
Central, adm., Paragwaj, 360 A4, 347 D6(2)
Central, adm., Tanzania, 293 A6
Central, adm., Zambia, 293 E2-3
Central City, Stany Zjedn., 313 G4
Central City, Stany Zjedn., 317 E7
Central City, Stany Zjedn., 327 F3
Central City, Stany Zjedn., 332 A3
Central, Cordillera— (Kordyliera Środkowa), g., Ameryka Południowa, 343 BF2-3, 347 B4-5, 349 CF5-6
Central, Cordillera—, g., Dominikana, 340 D8
Central, Cordillera—, g., Filipiny, 242 A6
Central, Cordillera— (Kordyliera Centralna), g., Hiszpania, 149 CD4-8, 141 D3-5
Central de Chiapas, Meseta—, wyż., Meksyk, 336 i13-14
Central de Chiapas, Valle—, dol., Meksyk, 336 i13
Central Falls, Stany Zjedn., 320 E7, 329 G23
Central Lagoon, lag., Palmyra, 380 a1
Central Lake, Stany Zjedn., 328 C9
Central Lowlands (Nizina Szkocka), niz., Wielka Brytania, 132 ab2-5, 127 EF7-8
Central, Massif— (Masyw Centralny), wyż., Francja, 138, 137 GH9-11, 141 B7-9
Central Plains (Równiny Centralne), równ., Stany Zjedn., 309 AD6-10
Central Plateau, wyż., Stany Zjedn., 333 e5
Central Point, Stany Zjedn., 319 G2
Central Province, adm., Malawi, 293 DE5-6
Central Range, g., Lesotho, 290a C8
Central Range, g., Nowa Gwinea Australijska, 379 st24
Central Square, Stany Zjedn., 329 E18
Central Valley, Stany Zjedn., 320 F1
Central Valley, Stany Zjedn., 330 A2
Centrale, Région—, adm., Togo, 286 E11
Centralia, Stany Zjedn., 317 F11, 310 D9
Centralia, Stany Zjedn., 323 C2, 309 B2
Centralia, Stany Zjedn., 331 a7
Centralina, Brazylia, 361 G2
Centraina, Wyżyna → Trung Phần, Cao Nguyên—
Central'naja, gora—, g., ZSRR 205 C16
Central'naja Karskaja vozvyšennost', podw., 205 AB11-12
Centralne, Równiny → Central Plains
Central'no-Berezinskaja ravnina, równ., ZSRR, 198 F7-8
Central'no-Černoz'omnyj zapovednik, rez., ZSRR, 196 B15, 191 D8-9
Central'no-Jakutskaja nizmennost' (Nizina Środkowojakucka), niz., ZSRR, 211 D9-12
Centralny, Ajmak → Töv
Centralny, Basen—, podwodn., 366 C9-11
Centralny Kara-Kum → Central'nyje Karakumy
Centralny, Masyw → Central, Massif—
Central'nyj, ZSRR, 206 B8, 208 C19
Central'nyj, ZSRR, 206 E9
Central'nyj, ZSRR, 212 E14
Central'nyj-Kospašskij, ZSRR, 201 C7
Central'nyje Karakumy (Centralny Kara-Kum), pust., ZSRR, 261 B8-11, 209 g12-13
Centre, Stany Zjedn., 314 H5
Centre, adm., Dahomej, 286 E11-12
Centre, adm., Wybrzeże Kości Słoniowej, 286 F8
Centre, Canal du—, kan., Belgia, 113 D4
Centre, Canal du—, kan., Francja, 138 F11
Centre Grove, Stany Zjedn., 319 D6
Centre-Ouest, adm., Wybrzeże Kości Słoniowej, 285 FG7
Centreville, Stany Zjedn., 314 i4
Centreville, Stany Zjedn., 318 J10
Centreville, Stany Zjedn., 319 D4
Centreville, Stany Zjedn., 327 G9
Centro Agrario, Włochy, 156 j13
Centro, Cayo—, w., Meksyk, 336 H16
Century, Stany Zjedn., 314 J4
Ceotina, rz., Jugosławia, 163 F8
Cepân, g., Bułgaria, 173 D2
Čepca, ZSRR, 201 E3
Čepca, rz., ZSRR, 200 C22, 188 G22
Čepeckij, ZSRR, 200 C23, 188 G22
Cepeda, Argentyna, 363 C3
Čepel', ZSRR, 196 D15
Čepelare, Bułgaria, 173 F6
Čepelarska reka, rz., Bułgaria, 173 F6
Cépet, Cap—, przyl., Francja, 114 g8
Čepin, Jugosławia, 163 D7
Čepinci, Bułgaria, 173 D3
Čepinska reka, rz., Bułgaria, 173 E5
Cepleniţa, Rumunia, 170 C14
Ceprano, Włochy, 155 Przemysł lekki
Ceptura, Rumunia, 170 G13
Cer, Jugosławia, 163 H10
Ceralije, Jugosławia, 167 G4
Cerano, Włochy, 157 F7
Ceranów, Polska, 86 F18
Cerasi, Włochy, 145 k16
Cerătu, Rumunia, 169 i8
Cerbatana, Cerro—, g., Wenezuela, 352 D9
Cerbatana, Serranía de la—, g., Wenezuela, 352 D9-10
Cerbère, Francja, 137 J10
Cerbère, Cabo—, przyl., Hiszpania, 150 B15
Cerbère, Cap—, przyl., Francja, 137 J10
Čerbi, ZSRR, 213 D3
Cerbu, Rumunia, 169 H10
Cercal, Portugalia, 149 G3
Čerčany, Czechosłowacja, 97 D7
Cerchezu, Rumunia, 170 J17
Čerchov, g., Czechosłowacja, 97 E3
Cercola, Włochy, 156 j15
Cercy-la-Tour, Francja, 137 F10
Cerdagne, reg., Francja, 138 j27
Čerdakly, ZSRR, 200 G20
Čerdaty, ZSRR, 206 A7
Čerdojak, ZSRR, 208 F17
Čerdyn', ZSRR, 201 B6, 188 F25, 205 E7
Čerdynskij Kamen', gora—, g., ZSRR, 201 C8
Cère, rz., Francja, 137 H9
Cerea, Włochy, 157 F12
Čerecha, rz., ZSRR, 197 E10, 187 H11
Čereja, ZSRR, 198 E8
Čerek, rz., ZSRR, 203 E9
Cerekiew, Polska, 91 pq18
Čeremchovo, ZSRR, 213 C7, 211 F6, 180 D11
Čeremchovskogo, gora—, g., ZSRR, 215 B11
Čeremičkino, ZSRR, 206 B6
Čeremisinovo, ZSRR, 196 B16
Čeremiska, ZSRR, 201 E10
Čeremnoje, ZSRR, 206 D4
Čeremoš (Czeremosz), rz., ZSRR, 195 E4
Čeremšan, ZSRR, 200 F20
Čeremšan, ZSRR, 200 G23
Čeremšanka, ZSRR, 201 F10
Čeremuchovo, ZSRR, 201 B9
Cérences, Francja, 133 G10
Čerepanovka, ZSRR, 201 E4
Čerepanovo, ZSRR, 206 C4, 208 C17, 205 G12, 179 D9
Čerepel', ZSRR, 199 G8
Čerepovec (Czerepowiec), ZSRR, 199 B9, 187 G15, 179 D4
Čerepoveckoje vodochranilišče (Zbiornik Czerepowiecki), zb., ZSRR, 199 B9-10, 187 G15
Ceres, Argentyna, 360 C2, 347 D5
Cêres, Brazylia, 361 E2, 344 G8
Ceres, Republika Południowej Afryki, 290a E3, 292 i3
Ceres, Stany Zjedn., 330 D4
Cères, Włochy, 157 F4, 153 C2
Ceresio, Lago → Lugano, Lago di—
Ceresole Reale, Włochy, 157 F4
Céret, Francja, 137 J9
Čerevkovka, ZSRR, 196 E16
Čerevkovo, ZSRR, 188 F19
Cerfontaine, Belgia, 113 D5
Cergy, Francja, 140 a1
Cerignola, Włochy, 154 G10, 142 D14
Çerikli, Turcja, 265 C6
Čerikov, ZSRR, 198 F10
Cerisy-la-Fôret, Francja, 134 F11
Cerisy-la-Salle, Francja, 133 F10
Čerjöng, KRLD, 235 E2
Čerjöng-gang, rz., KRLD, 235 E2-3
Čerkasskoje, ZSRR, 196 E17
Čerkasskoje, ZSRR, 202 A8
Čerkassy (Czerkasy), miasto, adm., ZSRR, 196 D11, 191 E7, 179 E4
Čerkassy, ZSRR, 199 i10
Çerkeş, Turcja, 265 B5
Čerkesovskij, ZSRR, 202 C3
Čerkessk (Czerkiesk), ZSRR, 194 C8, 203 D8, 192 G12, 179 E5
Čerkesskij, pereval—, przeł., ZSRR, 194 D3
Çerkezköy, Turcja, 176 B21
Čerknica, Jugosławia, 168 m17
Čerkovica, Bułgaria, 173 B6
Čerkovišče, ZSRR, 198 D9
Čerkovna, Bułgaria, 173 B11
Čerkwica, Polska, 85 C4
Čerlak, ZSRR, 208 C13, 205 G10, 179 D8
Čerlakskij, ZSRR, 208 D13, 205 G10
Čermasan, rz., ZSRR, 201 H4, 207 C3
Cermei, Rumunia, 169 D4
Çermeleindiriş, Turcja, 203 i6
Čermen, ZSRR, 204 E10, 192 H13
Çermenika, reg., Albania, 175 B13
Čermenna, Włochy, 156 l15
Çermik, Turcja, 265 C8
Čermoz, ZSRR, 201 D6, 188 G25
Čermoz, rz., ZSRR, 201 D5
Čern', ZSRR, 199 H8, 191 C9
Cerna, Rumunia, 170 G17
Černa, ZSRR, 195 F8
Cerna, rz., Rumunia, 169 F6
Cerna, rz., Rumunia, 169 H5-6
Cerna, rz., Rumunia, 169 H9
Černa gora, Bułgaria, 173 E7
Černa horá, g., Czechosłowacja, 92 q16
Černa reka, rz., Bułgaria, 173 F6
Černá v Pošumaví, Czechosłowacja, 97 F6
Černʼachov, ZSRR, 195 C7, 191 D5
Černʼachovsk, ZSRR, 197 H3, 187 i7
Černak, ZSRR, 207 i10
Černʼanka, ZSRR, 196 C16, 191 D9
Černatica, g., Bułgaria, 173 EF6
Černava, ZSRR, 199 H11
Černava, ZSRR, 199 i10, 191 C10
Černavčicy (Czernawczycy), ZSRR, 90 A19
Černavka, ZSRR, 202 A3
Černavka, ZSRR, 202 A8, 192 C14
Cernavodă, Rumunia, 170 i17
Cernay, Francja, 138 E14
Cerne Abbas, Wielka Brytania, 133 C8
Černelica, ZSRR, 195 E4
Cerneţi, Rumunia, 170 a24
Černevcy, ZSRR, 195 E7
Černevo, Bułgaria, 168 i11, 173 C12
Černevo, ZSRR, 197 D10
Černevoje (Czerniewoje), ZSRR, 90 F18
Cernex, Francja, 160 f16
Černi Lom, rz., Bułgaria, 173 BC9
Černi Osâm, Bułgaria, 173 D6
Černi Vit, rz., Bułgaria, 173 D5
Černi vrâh, g., Bułgaria, 173 D3
Cernier, Szwajcaria, 160 b19
Černigov (Czernihów), miasto, adm., ZSRR, 195 B10, 191 D6, 179 D4
Černigovka, ZSRR, 196 F15
Černigovka, ZSRR, 207 E11
Černigovka, ZSRR, 215 F7, 211 H12
Černigovskaja, ZSRR, 194 B3, 203 D5
Černigovskoje, ZSRR, 194 C3
Černigovskoje Polesje (Polesie Czernihowskie), reg., ZSRR, 195 BC9-10, 191 CD6-7
Černo more (Morze Czarne), m., 173 CE13
Černo pole, niz., Bułgaria, 173 B6
Černobaj, ZSRR, 196 D11
Cernòbbio, Włochy, 158 h10, 157 E8
Černoborskij, ZSRR, 201 i10
Černobyl', ZSRR, 195 B9, 191 D6
Černogolovo (Czernogołowo), ZSRR, 90 H17
Černogora (Czarnohora), g., ZSRR, 195 E3
Černogorovo, Bułgaria, 173 E5
Černogorsk, ZSRR, 208 D21, 205 G14, 180 D10
Černoistočinsk, ZSRR, 201 E9, 188 H26
Černolesskoje, ZSRR, 203 D9
Černomorec, Bułgaria, 173 E12
Černomorskoje (Čornomorskoje*), ZSRR, 196 H11, 191 G7
Černomorskoje (Čornomorskoje*), ZSRR, 196 H14
Černoočene, Bułgaria, 173 E7
Černošín, Czechosłowacja, 97 D3
Černousy, Czechosłowacja, 99 i16
Černovcy (Czerniowce), miasto, adm., ZSRR, 170 A12, 195 E4, 191 E3, 179 E3
Černovice, Czechosłowacja, 97 E7
Černovice, Czechosłowacja, 97 f31
Černovice, Czechosłowacja, 99 c6
Černovka, ZSRR, 208 C15
Černovskoje, ZSRR, 200 C19, 188 G20
Černovskoje, ZSRR, 201 E4
Černucha, ZSRR, 200 F15, 192 B12
Černuchi, ZSRR, 196 C11
Cernuchino, ZSRR, 196 E17
Cernusco sul Naviglio, Włochy, 156 d5
Černuška, ZSRR, 201 F6, 188 H25, 205 F7
Černý Důl, Czechosłowacja, 92 q16
Černyševa, kr'až—, wzg., ZSRR, 188 CD26-27, 205 D7-8
Černyševa, zaliv—, zat., ZSRR, 207 H5
Černyševsk, ZSRR, 213 C14, 211 F9
Černyševskij, ZSRR, 211 D8
Černyškovskij, ZSRR, 202 E3
Čer'omuchova (Ceremuchova*), ZSRR, 200 G23
Čer'omuški, ZSRR, 193 c3
Cerová vrchovina, wyż., Czechosłowacja, 98 G17-18
Cerovljani, Jugosławia, 163 D6
Cerovo (Cerowo*), Bułgaria, 173 E5
Cerovo, Czechosłowacja, 98 G16
Cerralvo, Meksyk, 334 Gospodarka
Cerralvo, Isla—, w., Meksyk, 335 E5
Cerreto di Spoleto, Włochy, 153 F7
Cërriku, Albania, 175 B12
Cerrillos, Argentyna, 358 K9, 347 C4
Cerrillos, Los—, Argentyna, 359 C6, 347 E4
Cerrito, Brazylia, 360 D6
Cerritos, Meksyk, 336 F9
Cêrro Azul, Brazylia, 362 J2, 347 C8
Cerro Azul, Peru, 357 E3, 343 F2
Cerro Chato, Urugwaj, 360 E5
Cerro de Mercado, Meksyk, 334 Gospodarka
Cerro de Pasco, Peru, 357 D3, 343 F2
Cerro, El—, Boliwia, 347 B5
Cerro Gordo, Stany Zjedn., 327 i6
Cerro Grande, Río—, rz., Wenezuela, 353 c24
Cerro Jaua, Meseta del—, wzg., Wenezuela, 352 E10
Cêrro Largo, Brazylia, 360 C5
Cerro Largo, adm., Urugwaj, 360 E5-6
Cerro, Punta del—, przyl., Urugwaj, 347 a11
Cerro Vargas, Brazylia, 360 C5
Cerro Vera, Urugwaj, 363 C6, 360 E4
Cerrón, Cerro—, g., Wenezuela, 351 B7
Čerskij (Nižnije Kresty*), ZSRR, 212 C18, 180 C17
Čerskogo, chrebet— (Góry Czerskiego), g., ZSRR, 212 CD13-15, 184 C14-15
Čerskogo, chrebet— (Góry Czerskiego), g., ZSRR, 213 CD10-14, 211 F7-9, 184 D12
Čerskogo, gora—, g., ZSRR, 213 B10
Čertala, rz., ZSRR, 208 B14
Certaldo, Włochy, 153 E6
Čertížné, Czechosłowacja, 98 E21
Čertkovo, ZSRR, 196 D19, 191 E11
Čertolino, ZSRR, 199 E5
Čertomlyk, ZSRR, 196 F13
Čertoroj → Desenka
Certosa, La—, Włochy, 153 b16
Certs, Iles aux—, w., Mauritius, 292 i14
Čerusti, ZSRR, 199 F11-12
Cervantes Islands, w., Australia, 372 c2
Cervaro, rz., Włochy, 153 G10
Cervati, Monti—, g., Włochy, 154 H10
Červen', ZSRR, 198 F7
Červen brjag, Bułgaria, 173 C5
Červená Řečice, Czechosłowacja, 97 D8
Červena voda, Bułgaria, 173 B9
Červená Voda, Czechosłowacja, 98 C11
Červeni breg, Bułgaria, 173 E3
Červenia, Rumunia, 170 J11
Červený Kostelec, Czechosłowacja, 97 C10
Červený vrch, g., Czechosłowacja, 98 E11
Cervera, Hiszpania, 150 C13
Cervera del Río Alhama, Hiszpania, 150 B10
Cervera de Pisuerga, Hiszpania, 149 B7
Cèrvia, Włochy, 153 D7
Cervialto, Monte—, g., Włochy, 154 H10
Cervino, Monte → Matterhorn
Cervione, Francja, Korsyka, 137 a17
Červiennaja, ZSRR, 204 E11, 192 H13
Cervo, Hiszpania, 149 A4
Cervo, Rio—, rz., Brazylia, 364 F2
Červonaja Kamenka, ZSRR, 196 E12
Červonnaja Zeml'a, ZSRR, 207 H8
Červonoarmejsk, ZSRR, 195 C4, 191 D3
Červonoarmejsk, ZSRR, 195 C7
Červonoarmejskoje, ZSRR, 196 F14, 191 F8
Červonoarmejskoje, ZSRR, 170 F18, 195 H7
Červonograd, ZSRR, 195 C3
Červonoje, ZSRR, 195 D7
Červonoje, ZSRR, 196 B13
Červonoje, ozero—, jez., ZSRR, 198 G6-7
Červonoznamenka, ZSRR, 195 F9
Cesano Boscone, Włochy, 156 e4
Cesano Maderno, Włochy, 157 E8
César, Río—, rz., Kolumbia, 351 BC6
Cesarea, ruiny, Izrael, 146 i5
Cesarskie, Góry—, podwodn., 377 DF23-24
Cesate, Włochy, 156 d4
Cesena, Włochy, 153 D7, 142 B13
Cesenatico, Włochy, 153 D7
Cesira, La—, Argentyna, 360 E1
Cēsis (Kieś), ZSRR, 197 E7, 187 H9
Česká Bělá, Czechosłowacja, 97 D9
Česká Kamenice, Czechosłowacja, 97 B6
Česká Kubice, Czechosłowacja, 97 E3
Česká Lípa, Czechosłowacja, 97 B7
Česká Skalice, Czechosłowacja, 97 C10
Česká Třebová, Czechosłowacja, 97 D10
České Brezovo, Czechosłowacja, 98 G17
České Budějovice, Czechosłowacja, 97 F6
České Meziříčí, Czechosłowacja, 97 C10
České středohoří (Średniogórze Czeskie), g., Czechosłowacja, 99 g10-11, 97 BC5-6
České Velenice, Czechosłowacja, 97 F7
Českomoravská vrchovina (Wierzchowina Czesko-Morawska), wyż., Czechosłowacja, 97 DE7-10
Český Brod, Czechosłowacja, 97 C7
Český Dub, Czechosłowacja, 99 k15, 97 B7
Český Krumlov, Czechosłowacja, 97 F6
Český Les (Las Czeski), g., Czechosłowacja, 97 DE3
Český Těšín, Czechosłowacja, 98 b26, 98 D15
Česma, ZSRR, 201 i10, 207 D6
Česma, rz., Jugosławia, 167 G2, 163 D5
Çeşme, Turcja, 176 E19, 265 C2, 143 E20
Češnegirovo, Bułgaria, 173 E6
Česnokovka → Novoaltajsk
Cess, rz., Liberia, 285 G6
Cessnock, Australia, 373 D8, 370 F10
Cesvaine, ZSRR, 197 F8
Čet', rz., ZSRR, 208 B19
Cetate, Rumunia, 169 i7
Cetatea-de-Baltă, Rumunia, 169 E9
Cetăţuia, g., Rumunia, 170 F11
Cetina, rz., Jugosławia, 162b e7, 163 F5
Cetinje (Cetynia), Jugosławia, 162b g11, 163 G7, 142 C16
Çetinkaya, Turcja, 203 i3, 265 C7
Četlasskij Kamen', wzg., ZSRR, 188 D21-22
Ceton, Francja, 134 H14
Cetraro, Włochy, 154 l10
Četv'ortyj Kuril'skij proliv (Cieśnina Czwarta Kurylska), cieśn., 212 FG16-17, 184 DE16
Cetynia → Cetinje
Četyrboki, ZSRR, 195 D6
Četyr'och Skal, mys—, przyl., ZSRR, 215 G8
Ceugda, ZSRR, 215 C6
Ceuta [Sebta], Hiszpańska Afryka Północna, 145 b4, 149 i6, 141 G4
Ceva, Włochy, 153 D3
Cevedale, Monte—, g., Włochy, 157 D11
Cévennes (Sewenny), g., Francja, 137 H10-11, 141 C8-9
Ceves, Włochy, 162a j13
Cevins, Francja, 157 E2
Cevio, Szwajcaria, 157 D7
Cevizli, Turcja, 145 g11
Cevizli dağ, g., Turcja, 176 F20
Çevizlik → Maçka
Čevijanovići, Jugosławia, 163 E7
Čevo, Jugosławia, 162b f11
Cevo, Włochy, 157 D10
Cewice, Polska, 85 C9
Cewków, Polska, 90 E17
Cewlino, Polska, 93 f13
Ceyhan, Turcja, 265 D6, 143 F24
Ceyhan, rz., Turcja, 265 D6, 143 F25
Ceyi, Chiny, 231 E2
Ceylânpınarı [Resulayn], Turcja, 265 D9
Ceyrat, Francja, 138 g23
Ceyssat, Francja, 138 f22
Cézallier, g., Francja, 138 hi22-23
Cezarea → Kayseri
Cezava, rz., Czechosłowacja, 98 E11-12
Cèze, rz., Francja, 138 H11
Čezsočâ, Jugosławia, 162b j15
Cha Thing Phra, Syjam, 246 i5
Cha'an, Chiny, 232 J3
Cha'at, Liban, 146 i8
Chabana, Japonia, Wyspy Riukiu, 240c F7
Chabařovice, Czechosłowacja, 99 g10
Chabarovo, ZSRR, 188 B27, 205 D8
Chabarovsk, miasto, adm., ZSRR, 215 D8, 211 G13, 180 E14
Chabarowsk → Chabarovsk
Chabary, ZSRR, 208 D15, 205 G11
Chabás, Argentyna, 363 C2
Chabdzin, Polska, 91 c3-4
Chabeuil, Francja, 138 H12
Chabez, ZSRR, 194 C7, 203 D7
Chabielice, Polska, 89 C10
Chablais, reg., Francja, 157 D2-3, 138 F13
Chable, Le—, Francja, 160 f16
Chablis, Francja, 137 E10
Chabogongba, Chiny, 253 D7
Chabot, Lake—, jez., Stany Zjedn., 325 C5
Chabówka, Polska, 94 o19, 90 F11, 82 G19
Chabuchar, Chiny, 208 i16
Chaca, Chile, 358 H6
Chacabuco, Argentyna, 363 D3, 360 F2, 347 E5
Chacalluta, Chile, 358 H6
Chacance, Chile, 358 J7
Chacao, Chile, 359 H2
Chacao, Wenezuela, 353 d24
Chacao, Canal de — cieśn., Chile, 359 H1-2
Chacarilla, Boliwia, 358 G7
Chacarilla, Chile, 358 i7
Chačela, ZSRR, 187 E16
Chachahuen, Sierra de—, g., Argentyna, 359 F4
Chachalgi, gora—, g., ZSRR, 204 F11
Chachapoyas, Peru, 357 B3, 343 E2
Chācharān, Pakistan, 253 E2, 249 C4
Chacharej, ZSRR, 213 B6
Chacharramendi, Argentyna, 359 F6
Chachoengsao, Syjam, 245 F5
Chāchro, Pakistan, 262 i15
Chachu, Chiny, 253 C7
Chachuty, Polska, 91 e6
Chačmas, ZSRR, 204 G14, 192 i15
Chaco, adm., Argentyna, 347 D5
Chaco Austral, reg., Argentyna, 360 B1-3, 347 D5
Chaco Boreal, reg., Paragwaj, 347 C6
Chaco Central, reg., Argentyna, 347 CD5-6
Chaco River, rz., Stany Zjedn., 324 H9-10
Chacorão, Cachoeira do—, wdsp., Brazylia, 343 E6
Chacra de Piros, Peru, 357 D5
Chad, Lake— (Jezioro Czad), jez., Nigeria, 287 C17-18
Chadama, ZSRR, 213 C5
Chadao, Chiny, 223 C7
Chadbourn, Stany Zjedn., 332 G3
Chadderton, Wielka Brytania, 131 B5
Chaddesley Corbett, Wielka Brytania, 131 G5
Chadileúvu, Bañados del—, bag., Argentyna, 359 F5
Chadileúvu, Río—, rz., Argentyna, 359 F5-6, 347 F4
Chadjara, Ech—, Syria, 146 i7
Chadron, Stany Zjedn., 317 D4, 309 C6
Chadutte, rz., ZSRR, 205 D11
Chadwa, Zambia, 293 D5
Chadwick, Stany Zjedn., 327 F5
Chadyjajacha, rz., ZSRR, 188 C31-32
Chadyžensk, ZSRR, 194 C3, 203 D5, 191 G10
Chadžalmachi, ZSRR, 204 F13
Chadžibejskij liman, jez., ZSRR, 195 G9
Chaem, Nam Mae—, rz., Syjam, 245 C4
Chaerdua, Chiny, 254 F13
Chafarinas, Islas—, w., Hiszpańska Afryka Północna, 150 i9, 141 G5-6, 281 C6-7
Chafe, Nigeria, 287 D14
Chaffee, Stany Zjedn., 318 G11
Chaffois, Francja, 160 c17, 157 C2
Chafurray, Kolumbia, 351 F6
Chāgaī, Pakistan, 262 G12, 249 C2
Chāgaī, g., Pakistan/Afganistan, 262 G11, 249 C2
Chagang, Chiny, 213 E15, 224 B10
Chaganhu, jez., Chiny, 233 C5-6
Chagannaoermiao, Chiny, 233 A2
Chagantumo, Chiny, 233 C6
Chagford, Wielka Brytania, 133 C5
Chagny, Francja, 138 F11
Chagonhe, rz., Chiny, 223 D6
Chagres, Strefa Kanału Panamskiego, 340 b12
Chagres Arm, zat., Panama, 340 b13
Chagres, Río—, rz., Strefa Kanału Panamskiego, 340 b13
Chaguaramas, Wenezuela, 352 C9
Chāh Bahār, Khalīj-e—, zat., Iran, 262 i10
Chāh-e Malek, Iran, 261 G9
Chāh Zangūl, Kūh-e—, g., Iran, 261 E6
Chahannao, Chiny, 233 D1
Chahanwusu, Chiny, 223 D6
Chahār Būrjak, Afganistan, 262 D11
Chahār Burjak, Afganistan, 262 F11
Chahār Deh, Afganistan, 262 E14
Chahār Maḥāll-e Bakhtiārī, adm., Iran 261 EF5
Chahbā, Syria, 265 F7
Chāhbahār, Iran, 262 i10
Čhaho, KRLD, 235 C5
Chahorra [Pico Viejo], g., Hiszpania, Teneryfa, 70 x42
Chahuamiao, Chiny, 232 i4
Chahuites, Meksyk, 336 i12
Čhahyng, KRLD, 235 C2
Chai Areng, Stung—, rz., Kambodża, 246 G6
Chai Badan, Syjam, 245 E5
Chaibāsa, India, 254 H9, 249 D7
Chaidamuhe, rz., Chiny, 223 D6
Chaidamupendi (Kotlina Cajdamska), kotl., Chiny, 223 D5-6
Chaidárion, Grecja, 175 f7
Chaigou, Chiny, 231 F7
Chaigoubao, Chiny, 231 B2
Chaïhan, Djebel ech— (Zem Zem), g., Maroko, 145 b4
Chaihe, Chiny, 215 F5
Chail, ZSRR, 215 D8
Chailar Gol → Hailaerhe
Chaili, Chiny, 223 C3
Chailland, Francja, 134 H11
Chaillot, Francja, 140 b2
Chaillu, Monts—, g., Gabon, 291 C2
Chaïman, źr., Mauretania, 273 D3
Chaîne des Puys, g., Francja, 138 fg22
Chainpur, Nepal, 256 B2, 254 F10
Chaiqiao, Chiny, 232 M9, 227 G10
Chaira, Laguna de—, jez., Kolumbia, 351 G5
Chairn, Ceann an—, przyl., Irlandia, 128 i5
Chairōneia, ruiny, Grecja, 176 E15
Chaise-Dieu, La—, Francja, 137 G10
Chaiši, ZSRR, 194 F8, 203 F8
Chaiyaphum, Syjam, 245 E5
Chaj Doāb, reg., Pakistan, 253 CD3
Chaja, ZSRR, 211 E5
Chajarí, Argentyna, 360 D4, 347 E6
Chajdarken, ZSRR, 260 f17, 210 F6
Chajdym, chrebet—, g., ZSRR, 213 C2
Chajlar → Hailaer
Chajl'ul'a, ZSRR, 212 E18
Chajtar → Hailaerhe
Chajma, pereval—, przeł., ZSRR, 188 D27
Chajpudyrskaja guba (Zatoka Chajpudyrska), zat., ZSRR, 188 B26-27
Chajrchan, Mongolia, 213 E6
Chajr'uzovka, ZSRR, 206 E5
Chajr'uzovo, ZSRR, 212 E17
Chajyr, ZSRR, 211 B12
Chak, Ra's ech—, przyl., Liban, 146 h6
Chaka, Chiny, 223 D6
Chakaer, Chiny, 223 D3
Chākāi, India, 256 E1
Chākāi, Pakistan, 253 B3
Chakari, Rodezja, 293 G3
Chakariyā, Pakistan, 256 H7, 254 i13, 250 D8
Chakasskaja AO (Chakaski OA), adm., ZSRR, 208 D20-21, 205 G13, 180 D9-10
Chākdah, India, 256 F3
Chakdipa, India, 256 G3
Chake Chake, Tanzania, 291 D7
Chakhānsūr, Afganistan, 262 F11
Chaki, sor—, soln., ZSRR, 202 E8
Chakiā, India, 255 G8, 253 G8
Chakradharpur, India, 254 H9, 249 D7
Chakrātā, India, 255 B2, 253 D5
Chākuliā, India, 256 G1
Chakwāl, Pakistan, 253 C3, 249 B4
Chakwardak, Afganistan, 260 Gospodarka
Chala, Peru, 357 F4, 343 G3
Chala, Tanzania, 293 A4
Chala, ZSRR, 194 H7
Chala, Punta—, przyl., Peru, 357 F4, 343 G3
Chalabesa, Zambia, 293 C4
Chalač, ZSRR, 210 F3, 209 g13
Chalais, Francja, 137 G7
Chālakkuti, India, 252 F3
Chalándrion, Grecja, 175 f8
Chalandrítsa, Grecja, 175 E14
Chalaping, Chiny, 223 E6
Chaláua, Mozambik, 291 F7
Chalbi Desert, pust., Kenia, 291 B7
Chalchyn gol (Chalcha), rz., Mongolia, 233 B3, 224 B10
Chalcydycki, Półwysep → Chalkidikē
Chaldan, ZSRR, 204 H13
Chale, Wielka Brytania, 132 h19
Chalengkou, Chiny, 223 D5
Chalesavoj, ZSRR, 205 E11
Chaleur Bay, zat., Kanada, 300 i12-13
Chalfont Saint Giles, Wielka Brytania, 132 d9
Chalhuanca, Peru, 357 F5, 343 F3
Chalia, Río—, rz., Argentyna, 348 H3
Chalilovo, ZSRR, 201 i8
Chalilovo, ZSRR, 207 E5
Chalinargues, Francja, 138 i22
Chaling, Chiny, 228 H6
Chālisgaon, India, 253 i4, 249 D5
Chaliun, Mongolia, 213 E7
Chalk River, Kanada, 328 B17, 313 B9
Chalkabad, ZSRR, 209 b4
Chálkē, Grecja, 175 D15
Chálkē, Grecja, 176 G20
Chálkē, w., Grecja, Sporady, 176 G20
Chalkidikē (Półwysep Chalcydycki), płw., Grecja, 176 C16, 143 D18
Chalkís, miasto, adm., Grecja, 176 E16, 143 E18
Chalky Inlet, zat., Nowa Zelandia, 375 H1-2
Chalkyitsik, Stany Zjedn., 303 E12
Challa, Etiopia, 279 G3
Challacollo, Chile, 358 i7
Challakere, India, 252 D3
Challans, Francja, 137 F5
Challapata, Boliwia, 358 H8, 347 B4
Challenger Mountains, g., Kanada, 299 B9-12
Challex, Francja, 160 f15
Challis, Stany Zjedn., 323 D6
Chal'mer-Ju, ZSRR, 188 C29, 179 C7
Chalmette, Stany Zjedn., 331 e10
Chālna, Pakistan, 256 G4, 254 H11
Châlo-Saint-Mars, Francja, 134 H17
Chalon-sur-Saône, Francja, 138 F11
Chalonnes, Francja, 137 E6
Châlons-sur-Marne, Francja, 113 G5, 138 D11, 77 G10
Chalosse, reg., Francja, 137 i5-6
Chalturin, ZSRR, 200 C20, 188 G21
Chalturino, ZSRR, 196 D14
Chaluhe, Chiny, 233 D

Chapadmalal, Argentyna, 363 H6, 360 H4
Chapak Guzār, Afganistan, 262 C12
Chapala, Meksyk, 336 G8
Chapala, Lago de—, jez., Meksyk, 336 G8
Chapalagana, Río—, rz., Meksyk, 335 F7
Chapaleofú, Argentyna, 363 F4
Chapaleofú, Arroyo—, rz., Argentyna, 363 FG4
Chapare, Río—, rz., Boliwia, 358 G9
Chaparra, Kuba, 338 C5
Chaparral, Kolumbia, 351 F5
Chaparro, El—, Wenezuela, 352 C10
Chapazón, Wenezuela, 352 F9
Chapčeranga, ZSRR, 213 E12, 211 G8, 180 E12
Chapeau, Kanada, 328 C17
Chapecó, Brazylia, 360 B6, 347 D7
Chapecó, Rio—, rz., Brazylia, 360 B6, 347 D7
Chapecózinho, Rio—, rz., Brazylia, 360 B6-7
Chapel en le Frith, Wielka Brytania, 131 C6
Chapel Hill, Stany Zjedn., 332 F2, 314 H8
Chapelcross, Wielka Brytania, 126 Energetyka, 129 Przemysł ciężki III
Chapelizod, Irlandia, 127 a16
Chapelle, Szwajcaria, 160 d18
Chapelle-au-Riboul, La—, Francja, 134 H12
Chapelle-d'Angillon, La—, Francja, 137 E9
Chapelle-Gauthier, La—, Francja, 134 G18
Chapelle, La—, Francja, 160 e19
Chapelle-la-Reine, La—, Francja, 134 H18
Chapelle-Laurent, La—, Francja, 138 i23
Chapeltown, Wielka Brytania, 131 C8
Chapicuy, Urugwaj, 363 A6, 360 D4
Chapieux, Les—, Francja, 157 E3
Chapimarca, Peru, 357 E5, 343 F3
Chapin, Stany Zjedn., 327 i4
Chapingshan, g., Chiny, 227 F1-2
Chapleau, Kanada, 313 B6, 300 i9
Chapman, Stany Zjedn., 331 b5
Chapman, Cape—, przyl., Kanada, 299 E8
Chaponost, Francja, 138 d18
Chappaqua, Stany Zjedn., 321 A5
Chappaquiddick Island, w., Stany Zjedn., 320 F10
Chappell Islands, w., Australia, 373 H6
Chāprā, India, 255 G9, 254 G9, 249 C6
Chāpra, India, 256 F3
Chaptico, Stany Zjedn., 319 F3, 332 C5
Chapuy, Argentyna, 363 C2
Chaqui, Boliwia, 358 H9, 347 B4
Chār, India, 253 C5
Char, Mauretania, 273 D3
Char-ajrag, Mongolia, 224 B8
Chār Alexander, Pakistan, 256 G5
Chār Bansi, Pakistan, 256 G5
Chār Mānpura, Pakistan, 256 G5, 254 H12
Chār Matua, Pakistan, 256 G5
Char nuur, jez., Mongolia, 213 E2, 223 B5
Char nuur, jez., Mongolia, 213 E4
Char us nuur, jez., Mongolia, 213 E2, 223 B5
Chara-choto → Heicheng
Chara, El—, Argentyna, 363 i1, 360 H1
Chara-nur → Halahu
Chara-usu, Jeziero → Char us nuur
Charaa gol, rz., Mongolia, 213 E8, 224 B8
Charabali, ZSRR, 202 F8, 192 F14
Characaj, ZSRR, 213 D8
Charadai, Argentyna, 360 B3
Charagua, Boliwia, 358 H10, 347 B5
Charagua, Cordillera de—, g., Boliwia, 358 H10, 347 B5
Charagun, ZSRR, 213 D11
Charal, ZSRR, 213 D4
Charalá, Kolumbia, 351 D6
Charam'a, pereval—, przeł., ZSRR, 204 F12
Charambirá, Punta—, przyl., Kolumbia, 351 E4
Charaña, Boliwia, 358 G7, 343 G4
Charanor, ZSRR, 213 D14, 211 F9
Charasavej, mys—, przyl., ZSRR, 205 C9
Charata, Argentyna, 360 B2
Charbej, rz., ZSRR, 188 C30
Charbonnier-les-Mines, Francja, 138 h24
Charbonnières-les-Bains, Francja, 138 d18
Charcas, Meksyk, 336 F9
Charchorin, Mongolia, 223 B7
Charciz, ZSRR, 194 D3
Charco del Fraile, Pantano del—, zb., Hiszpania, 149 F7-8
Charco del Lino, zat., Hiszpania, Teneryfa, 70 x42
Charcos de la Aguja, Meksyk, 335 C7
Charcot, stacja badawcza, Antarktyda, 66 16
Charcot Land, reg., Grenlandia, 299 D20
Charcota, Wyspa—, w., Antarktyka, 66 1-2
Charcyzsk, ZSRR, 196 F17
Chard, Wielka Brytania, 133 C7, 128 K9
Chardāvol, Iran, 261 E3
Chardon, Stany Zjedn., 328 G13
Chardonne, Szwajcaria, 160 e19
Chāref, Ouēd—, ued, Maroko, 281 D6
Charente, adm., Francja, 135 Podział administracyjny
Charente, rz., Francja, 137 G6
Charente-Maritime, adm., Francja, 135 Podział administracyjny
Charenton-le-Pont, Francja, 140 c3
Charga, El → Khārga, El—
Chargino, ZSRR, 213 C8
Chari, rz., Czad/Kamerun, 287 C18, 274 F9
Chari-Baguirmi, adm., Czad, 287 D18-19
Charik, ZSRR, 213 B6
Chārikār, Afganistan, 262 D14
Charing, Wielka Brytania, 132 f15, 134 B14
Charino, ZSRR, 208 C12
Charistvala, ZSRR, 203 F8
Charité-sur-Loire, La—, Francja, 137 E10
Charlton, Stany Zjedn., 317 E9
Charlton River, rz., Stany Zjedn., 317 EF9, 309 C8
Charlona Lapteva, bereg—, fizj., ZSRR, 205 BC13-14
Charlonovka, ZSRR, 215 G7
Charity, Gujana, 352 D13
Čharjŏng-sanmek, g., Korea Pd., 235 FG3-5
Charkhai, Pakistan, 256 E7
Charkhārī, India, 255 G4, 253 G6
Char'kov (Charków), miasto, adm., ZSRR, 196 CD15, 191 DE9, 179 DE4
Char'kov, rz., ZSRR, 196 C15
Char'kovskij, ZSRR, 207 E8
Charków → Char'kov
Charlbury, Wielka Brytania, 133 A10
Charlemagne, Kanada, 329 C21
Charlemont, Stany Zjedn., 320 C4
Charleroi, Belgia, 113 D5-6
Charleroi, Stany Zjedn., 332 A2
Charleroi, Canal de—, kan., Belgia, 115 i12
Charles, Cape—, przyl., Stany Zjedn., 319 H5, 332 D6, 313 G10
Charles City, Stany Zjedn., 327 E2, 317 D9, 309 C8
Charles City, Stany Zjedn., 319 H2, 332 D4
Charles Island, w., Kanada, 300 F11
Charles Peak, g., Australia, 372 d5
Charles River, rz., Stany Zjedn., 320 D7
Charles Town, Stany Zjedn., 332 B4, 313 F9
Charlesbourg, Kanada, 299 c28, 329 B23
Charleston, Nowa Zelandia, 375 E4
Charleston, Stany Zjedn., 313 F7, 310 D10
Charleston, Stany Zjedn., 314 i8, 310 E11
Charleston, Stany Zjedn., 317 F11
Charleston, Stany Zjedn., 318 G11
Charleston, Stany Zjedn., 318 H10
Charlestown, Republika Południowej Afryki, 290a B8
Charlestown, St Christopher [St Kitts], Nevis, Anguilla, Małe Antyle, 340 D10
Charlestown, Stany Zjedn., 313 F5
Charlestown, Stany Zjedn., 320 B5, 329 E22
Charlestown, Stany Zjedn., 320 F6
Charlestown, Wielka Brytania, 132 a7
Charlesville, Kongo (Kinshasa), 291 D4
Charleville, Australia, 370 E9
Charleville, Francja, 113 E6, 138 C11
Charlevoix, Stany Zjedn., 328 C9, 313 C5
Charlevoix, Lake—, jez., Stany Zjedn., 328 C9
Charlieu, Francja, 138 F11
Charlois, Holandia, 115 i10
Charlotte, Stany Zjedn., 314 H7, 310 D10
Charlotte, Stany Zjedn., 318 K6
Charlotte, Stany Zjedn., 327 G4
Charlotte, Stany Zjedn., 328 F10, 313 D5
Charlotte Amalie, Wyspy Dziewicze Stanów Zjedn., 340 D9
Charlotte Court House, Stany Zjedn., 332 D3
Charlotte Harbor, zat., Stany Zjedn., 314 L6
Charlotte Waters, Australia, 369 E6
Charlottenberg, Szwecja, 121 C10
Charlottenburg, Berlin Zachodni, 100 b3
Charlottenlund, Dania, 116 C3
Charlottesville, Stany Zjedn., 332 C3, 313 F8, 310 D11
Charlottetown, Kanada, 300 i13
Charlotteville, Trynidad i Tobago, 352 B12
Charlovka, ZSRR, 187 B15
Charlovka, rz., ZSRR, 187 B15
Charlton, Australia, 373 F4
Charlton City, Stany Zjedn., 320 D6
Charlton Island, w., Kanada, 300 H9-10
Charly, Francja, 113 G3
Charmes, Francja, 107 G2, 138 D13
Charmoille, Francja, 160 b18
Charmont, Francja, 113 H5
Charnwood Forest, wzg., Wielka Brytania, 131 F8, 128 i10
Charny, Francja, 140 b5
Charny, Kanada, 329 B23, 313 B12
Charny-sur-Meuse, Francja, 113 F7
Charo-gawa, rz., Japonia, 240a D6
Charolais, reg., Francja, 138 F11
Charolles, Francja, 138 F11
Charon, Algeria, 150 H13
Charouïn, Algeria, 281 F7, 273 C5
Charovsk, ZSRR, 199 B12, 187 G17
Charqī, Djebel ech— (Antyliban), g., Liban/Syria, 146 g7-8, 265 EF7, 143 GH24-25
Charquemont, Francja, 160 b19
Charraig Dhubh [Blackrock], Irlandia, 127 b17-18
Charre, Mozambik, 293 F6
Chārsadda, Pakistan, 253 B2
Charters Towers, Australia, 370 D9
Chartres, Francja, 134 H15, 137 D8
Chartum → Khartūm, El—
Charzykowskie, Jezioro—, jez., Polska, 85 D8-9, 82 C17
Charzykowy, Polska, 85 D9
Charzyno, Polska, 85 C5
Chás, Argentyna, 363 E5
Chasan, ZSRR, 215 G6, 211 H12
Chasaut-Grečeskij, ZSRR, 194 D7
Chasavjurt, ZSRR, 204 E12, 192 H14
Chaschuil, Argentyna, 356 Gospodarka
Chascomús, Argentyna, 363 E5, 360 F3, 347 F6
Chascomús, Laguna—, jez., Argentyna, 363 E5
Chase, Stany Zjedn., 327 E9
Chase City, Stany Zjedn., 332 E3, 313 G8
Chase Terrace, Wielka Brytania, 131 F6
Chasefu, Zambia, 293 C5
Chashan, Chiny, 234 k14
Chashma Darāz, Band-i—, g., Afganistan, 262 D11
Chashmeh Girdāb, źr., Iran, 261 D8
Chashmeh-ye-Āb-e-Garm, źr., Iran, 261 E8
Chasi, Góry → Gāro Khāsī Jaintiya
Chásia Órē, g., Grecja, 175 D14
Chaski Bay, zat., Stany Zjedn., 333 b2
Chasseil, Stany Zjedn., 327 A6
Chasseral, g., Szwajcaria, 160 b20, 157 B4
Chasseron, Mont—, g., Szwajcaria, 160 c18, 157 C3
Chassezac, rz., Francja, 137 H11
Chassieu, Francja, 138 d19
Chāstāb, Kūh-e—, g., Iran, 261 E7
Chastang, Francja, 136 Energetyka
Chastreix, Francja, 138 g21
Chasuqi, Chiny, 227 A5
Chaošuri, ZSRR, 203 G9, 192 i12
Chasurta, ZSRR, 213 C10
Chasuta (Chazuta*), Peru, 357 B3, 343 E2
Chāt, Iran, 261 C7
Chat Moss, bag., Wielka Brytania, 131 C4
Châtaigneraie, La—, Francja, 137 F6
Chatal, rz., Pakistan, 256 DE4
Chatanga, ZSRR, 205 C16, 180 B11
Chatanga, rz., ZSRR, 205 C16, 184 B11
Chatangskij zaliv (Zatoka Chatańska), zat., ZSRR, 205 C17-18, 184 B11-12
Chataren, ZSRR, 212 D17
Château-Chinon, Francja, 137 E10
Château d'If, Francja, 144 c3
Château-d'Oex, Szwajcaria, 157 D4
Château-du-Loir, Francja, 137 E7
Château Gombert, Francja, 144 b4
Château-Gontier, Francja, 137 E6
Château-Landon, Francja, 134 H18, 137 D9
Château-Porcien, Francja, 113 E5
Château-Renault, Francja, 137 E7
Château-Salins, Francja, 107 F2, 138 D13
Château-Thierry, Francja, 113 F3, 137 C10
Châteaubourg, Francja, 133 H10, 137 D5
Châteaubriand, Baie de—, zat., Nowa Kaledonia, Wyspy Lojalności, 379 o16-17
Châteaubriant, Francja, 137 E5
Châteaudouble, Francja, 144 i11
Châteaudun, Francja, 137 D8
Châteaufort, Francja, 140 c1
Châteaugay, Stany Zjedn., 329 D20
Châteaulin, Francja, 133 H4, 137 D2
Châteaumeillant, Francja, 137 F9
Châteauneuf, Francja, 144 i13
Châteauneuf-de-Randon, Francja, 137 H10
Châteauneuf-du-Faou, Francja, 133 H5, 137 D3
Châteauneuf-en-Thymerais, Francja, 134 G15, 137 D8
Châteauneuf-les-Martigues, Francja, 144 b2
Châteauneuf-sur-Charente, Francja, 137 G6
Châteauneuf-sur-Loire, Francja, 137 E9
Châteaurenard, Francja, 137 E9
Châteaurenard, Francja, 138 i11
Châteauroux, Francja, 137 F8
Châteaux, Pointe des—, przyl., Gwadelupa, 70 i28
Châtel, Francja, 160 e19, 157 D3
Châtel-Saint-Denis, Szwajcaria, 160 d19, 157 C3
Châtel-sur-Moselle, Francja, 107 G2
Châtelard, Le—, Francja, 157 E2
Châtelard, Le—, Szwajcaria, 160 f19, 157 D3
Châtelaudren, Francja, 133 G7
Châtelet-en-Brie, Le—, Francja, 134 G18
Châtellerault, Francja, 137 F7
Châtenay-Malabry, Francja, 140 c2
Châtenois, Francja, 113 H8
Chatfield, Stany Zjedn., 327 E2
Chatgal, Mongolia, 213 D6, 223 A7
Chatham, Kanada, 328 F12, 313 D6, 300 J9
Chatham, Kanada, 300 i12
Chatham, Stany Zjedn., 320 E11, 329 G25, 313 E13
Chatham, Stany Zjedn., 320 D2, 329 F21
Chatham, Stany Zjedn., 327 B8
Chatham, Stany Zjedn., 327 i5
Chatham, Stany Zjedn., 332 E2, 313 G8
Chatham, Wielka Brytania, 132 e14, 134 B14, 128 J12
Chatham, w., Nowa Zelandia, 366 H10
Chatham, Isla—, w., Chile, 348 i3
Chatham Strait, cieśn., Stany Zjedn., 304 G14
Chatham, Wzniesienie—, podwodn., 366 H9-10
Châtillon, Belgia, 113 E8
Châtillon, Włochy, 157 E5, 153 C2
Châtillon-Coligny, Francja, 137 E9
Châtillon-sous-Bagneux, Francja, 140 c2
Châtillon-sur-Chalaronne, Francja, 138 F11
Châtillon-sur-Indre, Francja, 137 F8
Châtillon-sur-Loire, Francja, 137 E9
Châtillon-sur-Marne, Francja, 113 F4
Châtillon (Châtillon*)-sur-Seine, Francja, 138 E11
Chatom, Stany Zjedn., 318 J11
Chatou, Francja, 140 b1-2
Chatrā, India, 254 G9, 249 D6
Chatra, Nepal, 256 C2, 254 F10
Châtre, La—, Francja, 137 F9
Chātsū, India, 253 F4
Chatswood, Australia, 372 i12
Chatsworth, Kanada, 328 D14
Chatsworth, Rodezja, 293 G4
Chatsworth, Stany Zjedn., 314 H5
Chatsworth, Stany Zjedn., 319 C7, 332 B7
Chatsworth, Stany Zjedn., 327 H6
Chatsworth, Stany Zjedn., 326 B1
Chāttagām → Chittagaon
Chāttagām Pahāri 'Alāqa, wzg., Pakistan, 254 Hi13
Chattahoochee, Stany Zjedn., 314 J5
Chattahoochee River, rz., Stany Zjedn., 314 J5, 310 E9-10
Chattanooga, Stany Zjedn., 314 H5, 310 D9
Chatteris, Wielka Brytania, 128 i12
Chattygy, ZSRR, 211 D12
Chatyrchaj, ZSRR, 211 E10
Chatyrka, ZSRR, 212 D21, 180 C18
Chatyrka, rz., ZSRR, 212 D20
Châu Đốc, Wietnam Pd., 246 G7
Chaubiā, India, 255 F4
Chaudag, ZSRR, 210 G4
Chaudes-Aigues, Francja, 137 H9-10
Chaudière Falls, wdsp., Kanada, 299 a26-27
Chaudière, Rivière de la—, rz., Kanada, 329 BC24, 313 BC12
Chaugācha, Pakistan, 256 F4
Chauk, Birma, 245 B2, 250 D8
Chaulay, Peru, 357 E5, 343 F3
Chaulnes, Francja, 134 E18
Chaumont, Francja, 138 D12
Chaumont, Francja, 160 f15
Chaumont, g., Szwajcaria, 160 b19-20
Chaumont-en-Vexin, Francja, 134 F16
Chaumont, Le Mont—, g., Francja, 160 b17
Chaumont-Porcien, Francja, 113 E5
Chaumont-sur-Aire, Francja, 113 G7
Chaumū, India, 253 F4
Chaung-u, Birma, 245 B2
Chaungan Marg, przeł., Birma/India, 254 F15
Chaungwabyin, Birma, 245 F4
Chauny, Francja, 113 E3, 137 C10
Chaur, g., India, 255 B2, 253 D5
Chauriat, Francja, 138 f24
Chausā (Chauā*), India, 255 G8
Chausey, Iles—, w., Francja, 133 G9
Chausu-dake, g., Japonia, 238 B12
Chautarā, Nepal, 254 F9
Chautauqua Lake, jez., Stany Zjedn., 328 F15
Chauver, Góra—, podwodn., 64 J19
Chauvet, Lac—, jez., Francja, 138 h22
Chauvigny, Francja, 137 F7
Chaux-de-Fonds, La—, Szwajcaria, 160 b19, 157 B3
Chaux, La—, Francja, 160 b17
Chavagnac, Francja, 138 i22
Chaval, Brazylia, 344 D9
Chavanges, Francja, 113 G6
Chavantes, Represa—, zb., Brazylia, 362 i1-2
Chavantina, Brazylia, 344 F7
Chavaroche, Puy—, g., Francja, 138 i21
Chavast, ZSRR, 210 E5, 209 f14
Chavenay, Francja, 140 b1
Chaves, Brazylia, 353 H18, 344 D8
Chaves, Portugalia, 149 C4, 141 D3
Chaves Valdivia, Peru, 351 J3
Chaville, Francja, 140 c2
Chaviva, Kolumbia, 351 E6
Chavornay, Szwajcaria, 160 d18
Chavuma, Zambia, 291 E4
Chawal, rz., Pakistan, 262 G13
Chawa'na'nake, Chiny, 254 D11
Chây, Sông—, rz., Demokratyczna Republika Wietnamu, 245 AB7
Chayu, Chiny, 254 E15, 223 F6
Chayunhe, kan., Chiny, 232 J8
Chazarasp, ZSRR, 209 c6
Chazelles-sur-Lyon, Francja, 138 G11
Chazón, Argentyna, 360 E1
Chazy, Stany Zjedn., 329 D21
Chbar, Prêk—, rz., Kambodża, 245 F8
Cheadle, Wielka Brytania, 131 C5
Cheadle, Wielka Brytania, 131 E6
Cheat Mountain, g., Stany Zjedn., 332 C2
Cheat River, rz., Stany Zjedn., 332 B2
Cheb, Czechosłowacja, 97 C2
Chebīr, Wādī el—, ued, Libia, 274 B9, 142 i14
Chebo, reg., Etiopia, 279 F3-4
Cheboygan, Stany Zjedn., 327 C10, 313 C5
Checea, Rumunia, 169 F2
Chech, Erg—, pust., Algeria, Mali, 281 GH6-7, 273 CD5
Chechło, Polska, 89 E8
Chechło, Polska, 90 E11
Chechło, Polska, 91 f5
Checking station, Stany Zjedn., 333 l14
Checkley, Wielka Brytania, 131 E6
Checkley Brook, rz., Wielka Brytania, 131 D4
Checotah, Stany Zjedn., 318 H8
Cheddar, Wielka Brytania, 133 B7, 128 J9
Chedde, Francja, 139 Przemysł ciężki I
Cheddleton, Wielka Brytania, 131 D5
Cheduba → Manaung
Cheduba Island → Manaung Kyun
Cheecham Hills, wzg., Kanada, 304 G18
Cheektowaga Northwest, Stany Zjedn., 328 F16
Cheepie, Australia, 370 E9
Cheerchenghe (Czerczen-daria), rz., Chiny, 223 D4
Cheesequake, Stany Zjedn., 321 E2
Cheesequake Creek, rz., Stany Zjedn., 321 E2
Chef-Boutonne, Francja, 137 F6
Cheg, źr., Sahara Hiszpańska, 273 C3
Chegga, źr., Mauretania, 281 H5, 273 C4
Chehalis, Stany Zjedn., 323 C2
Chehe, Chiny, 228 i3
Chehekou, Chiny, 231 B6
Cheia, Rumunia, 170 G12
Cheikh, Djebel ech— [Ḥermōn], g., Liban/Syria, 146 h7, 265 F6-7
Cheikh Miskīn, Syria, 146 i8
Cheikh Sa'ad, Syria, 146 i8
Cheimarros, Grecja, 173 G3, 176 B16
Cheire, La—, fizj., Francja, 138 g22
Chejacha, rz., ZSRR, 188 B31-32
Chejal, Río—, rz., Meksyk, 336 iJ13-14
Chejjacha (Chej'acha*), rz., ZSRR, 188 B28
Chekkā, Liban, 146 f7
Chekkā (Shekka*), Ra's—, przyl., Liban, 146 f7
Chekīī, Djezīra—, w., Tunezja, 275 f22
Chela, Serra da—, g., Angola, 291 F2
Chelalo, reg., Etiopia, 279 G4
Chelan, Stany Zjedn., 323 C3
Chelas, Portugalia, 150 b18
Cheledi, ZSRR, 194 F9
Cheles, Hiszpania, 149 F4
Chelford, Wielka Brytania, 131 C4
Chelforó, Argentyna, 359 G5, 348 F4
Chelga, Etiopia, 279 D3
Chélia, Djebel—, g., Algeria 282 C11, 274 A7
Chélif, Ouēd—, rz., Algeria, 282 B8, 141 F7, 273 A6
Chellago, Etiopia, 279 H5
Chellala Dahrania, Algeria, 281 D8
Chellaston, Wielka Brytania, 131 E8
Chelleh Khāneh, Kūh-e—, g., Iran, 261 C3-4
Chelles, Francja, 140 b4, 134 G18, 137 D9
Chelmer, rz., Wielka Brytania, 132 c13
Chelmorton, Wielka Brytania, 131 D6
Chelmsford, Kanada, 328 B13
Chelmsford, Stany Zjedn., 320 C7
Chelmsford, Wielka Brytania, 132 d13, 134 A13, 128 J12
Chelsea, Australia, 372 h10
Chelsea, Stany Zjedn., 329 F24
Chelsea, Stany Zjedn., 328 F10
Chelsea, Stany Zjedn., 329 E22
Chelsea, Wielka Brytania, 132 e11
Cheltenham, Stany Zjedn., 322 e7
Cheltenham, Wielka Brytania, 133 A8, 128 J9
Chelva, Hiszpania, 150 E10
Chelya, reg., Etiopia, 279 F3
Chelyāma, India, 256 F1
Chełm, Polska, 90 C18, 82 E23
Chełm, Polska, 92 f5
Chełm, wzg., Polska, 89 DE8
Chełm, wzg., Polska, 94 n15
Chełmce, Polska, 85 F10
Chełmce, Polska, 94 j10
Chełmek, Polska, 89 E10
Chełmiec, g., Polska, 89 a21, 92 p18
Chełminek, w., Polska, 93 i16
Chełmińsko-Dobrzyńskie, Pojezierze—, poj., Polska, 85 EF11-13
Chełmno, Polska, 85 E10, 82 C18
Chełmoniewo, Polska, 93 f12
Chełmowa, g., Polska, 94 j13
Chełmskie, Wzgórza—, wzg., Polska, 90 C18
Chełmsko, Polska, 94 b3
Chełmsko Śląskie, Polska, 92 q18, 89 D4
Chełmża, Polska, 85 E11, 82 C18
Chełst, Polska, 85 F5
Chemā'īa, Ech—, Maroko, 281 D3
Chemax, Meksyk, 336 G16
Chemba, Mozambik, 293 F6
Chembur, India, 254 a17
Chemčik, rz., ZSRR, 208 E20-21
Chemčikskij chrebet, g., ZSRR, 208 E21-22
Chémery-sur-Bar, Francja, 113 E6
Chemillé, Francja, 137 E6
Chéminot, Francja, 113 G9
Chemistār, Liban, 146 g8
Chemnitz, rz., NRD, 97 B3
Chemorongi Mountains, g., Kenia, 291 B7
Chemquasabamticook Lake, jez., Stany Zjedn., 329 B25
Chemult, Stany Zjedn., 323 E3
Chemung River, rz., Stany Zjedn., 329 FG18, 313 DE9
Chenachan, źr., Algeria, 281 G5, 273 C5
Chenachan, Ouēd—, ued, Algeria, 281 H6, 273 C5
Chenalotte, La—, Francja, 160 b18
Chenango River, rz., Stany Zjedn., 329 F19
Chenaut, Argentyna, 363 D4
Chencha → Arba Mench
Chenchenji, Nigeria, 287 F15
Chencun, Chiny, 234 i13
Chenderoh, Malezja, 246 J5
Chêne Bougeries, Szwajcaria, 160 f16
Chenega, Stany Zjedn., 303 F11
Chénéville, Kanada, 329 C19
Cheney, Stany Zjedn., 323 C5, 309 B3
Cheńgalpattu, India, 252 E5, 249 F6
Cheng'an, Chiny, 231 F2
Chengār Chār, Pakistan, 256 G6, 254 H12
Chengbu, Chiny, 228 H5
Chengchang, Chiny, 227 D4
Chengcun, Chiny, 228 K5
Chengde (Czengte), Chiny, 231 B5, 233 E2, 224 C10
Chengdonghu, jez., Chiny, 232 J4, 227 E8
Chengdu (Czengtu), Chiny, 227 F2, 223 E7
Chenggele, Chiny, 254 E15
Chenggong (Xingang), Chiny, Tajwan, 228 J10, 224 G11
Chenggu, Chiny, 227 E3, 224 E8
Chenghai, Chiny, 228 J8
Chenghu, jez., Chiny, 227 A4
Chengji, Chiny, 232 G3
Chengjiagang, Chiny, 232 K5
Chengjiang, Chiny, 223 G7
Chengjiaqiao, Chiny, 232 K5
Chengkou, Chiny, 227 F4
Chengkou, Chiny, 231 D5
Chengli, Chiny, 231 E5, 227 C8
Chengmai, Chiny, 228 L5
Chengnan, Chiny, 231 D2
Chengnanhu, jez., Chiny, 232 L5
Chengqian, Chiny, 232 G5
Chengshanjiao, przyl., Chiny, 231 E10, 227 C11
Chengwu, Chiny, 232 G3, 227 D7
Chengxian, Chiny, 227 E2, 224 E8
Chengxihu, jez., Chiny, 232 J3-4, 227 E7-8
Chengyang, Chiny, 231 F8
Chengyanghu, jez., Chiny, 232 K5
Chengzhuang, Chiny, 231 D2
Chengzituan, Chiny, 231 C10, 233 F5
Cheniere, Bay de la—, zat., Stany Zjedn., 331 g11
Cheniés, Wielka Brytania, 132 d9
Chenji, Chiny, 232 K8
Chenjiabaozi, Chiny, 235 A3
Chenjiagang, Chiny, 232 H7
Chenjiang, Chiny, 234 l15
Chenjiayang, Chiny, 232 i8
Chenjiazhai, Chiny, 234 h10
Chenjiazhen, Chiny, 232 K9
Cheniu, Chiny, 232 H2
Chennevières-sur-Marne, Francja, 140 c4
Chenoa, Stany Zjedn., 327 H6, 317 E11
Chenoise, Francja, 113 G3
Chenqiao, Chiny, 232 H2
Chentej → Chentijn nuruu
Chentij, Mongolia, 213 E10, 224 B8
Chentij, adm., Mongolia, 224 B8-9
Chentij Chan, g., Mongolia, 213 E10
Chentijn nuruu (Chentej), g., Mongolia, 213 EF9-10, 224 B8
Chenxi, Chiny, 228 H5
Chenxi, Chiny, 228 J5
Chenxian, Chiny, 228 i6, 224 F9
Cheo Reo, Wietnam Pd., 245 F9
Cheom Ksan, Kambodża, 245 E7
Cheopsa, Piramida → Kheops, Haram—
Chepachet, Stany Zjedn., 320 E6
Chepaizi, Chiny, 208 H18, 223 C3
Chepén, Peru, 357 B2, 343 E2
Chépénéhé, Nowa Kaledonia, Wyspy Lojalności, 379 o16
Chepes, Argentyna, 359 C5, 347 E4
Chepo, Panama, 351 C3, 339 F6
Chepstow, Wielka Brytania, 133 A7, 128 J9
Cheqiao, Chiny, 232 i7
Chequamegon Bay, zat., Stany Zjedn., 327 B4
Cher, adm., Francja, 135 Podział administracyjny
Cher, rz., Francja, 137 E8
Chéran, rz., Francja, 160 g15-16
Cherangani Hills, g., Kenia, 291 B7
Cherāpunji, India, 256 D6, 254 G12
Cheraw, Stany Zjedn., 332 G2, 314 H8
Cherbourg, Francja, 140, 133 E9, 137 C5
Cherchel, Algeria, 282 B9, 141 F8, 273 A6
Chercher, Etiopia, 279 D4
Chercher, reg., Etiopia, 279 F5
Chère, rz., Francja, 137 E5
Chereng, Francja, 140 j13
Cheresig, Rumunia, 169 C4
Chergui, Chott ech—, soln., Algeria, 281 C7-8, 273 B6
Chéri, Niger, 287 C16, 274 F8
Cheriton, Stany Zjedn., 319 H5, 332 D6
Cheriton, Wielka Brytania, 133 B10
Cheriyam Dwīp, w., India, Lakkadiwy, 252 F1
Čherjŏngni, KRLD, 235 D3
Cherlen gol (Kerulen), rz., Mongolia, 224 B9
Cherokee, Stany Zjedn., 317 D8
Cherokee, Stany Zjedn., 318 G6
Cherokee Lake, jez., Stany Zjedn., 313 G6
Cherokees, Lake of the—, jez., Stany Zjedn., 318 G8
Chéroy, Francja, 134 H18
Cherpuči, ZSRR, 215 B10, 212 F13
Cherquenco, Chile, 359 G2
Cherry, w., Wyspy Salomona, 365 E8-9
Cherry Creek Mountain, g., Stany Zjedn., 323 FG6
Cherrydale, Stany Zjedn., 314 b16
Cherryvale, Stany Zjedn., 318 G8
Chérson, Grecja, 173 G2
Cherson (Chersoń), miasto, adm., ZSRR, 196 G11, 191 F7, 179 E4
Chersónēsos Akrōtḗrion, ptw., Grecja, Kreta, 176 H17
Chersonesskij, mys—, przyl., ZSRR, 194 b10, 196 i12, 191 G7
Chersoń → Cherson
Certa, Hiszpania, 150 D12
Chertsey, Wielka Brytania, 132 e9-10, 134 B11
Chesaning, Stany Zjedn., 328 E10
Chesapeake Bay, zat., Stany Zjedn., 319 FH4, 332 CD5, 313 FG9, 310 D11
Chesapeake Beach, Stany Zjedn., 319 E3, 332 C5
Chesapeake City, Stany Zjedn., 319 C5, 332 B6
Cheseaux, Szwajcaria, 160 d18
Chéserex, Szwajcaria, 160 e16
Chésery, Pointe de—, g., Francja/Szwajcaria, 160 f19
Chesham, Wielka Brytania, 132 d9, 134 A11
Cheshire, Stany Zjedn., 320 C3
Cheshire, Stany Zjedn., 320 F4
Cheshire, Stany Zjedn., 327 F9
Cheshire, adm., Wielka Brytania, 131 D3-4
Cheshire Plain (Nizina Cheshire), niz., Wielka Brytania, 131 CE2-3, 128 H9
Cheshunt, Wielka Brytania, 132 d11
Cheshunt Bay, zat., Papua, 370 B9
Chesières, Szwajcaria, 160 e20
Chesil Beach, fizj., Wielka Brytania, 133 C7
Chesilhurst, Stany Zjedn., 319 C7
Chesley, Kanada, 328 D13, 313 C7
Chesnay, Le—, Francja, 140 c1
Chesne, Le—, Francja, 134 G14
Chessea, Río—, rz., Peru, 357 C5
Chessell, Wielka Brytania, 132 h19
Chessy, Francja, 140 b5
Chest Creek, rz., Stany Zjedn., 332 A3
Chester, Stany Zjedn., 319 C6, 332 B6
Chester, Stany Zjedn., 314 H7
Chester, Stany Zjedn., 317 G11
Chester, Stany Zjedn., 319 A7
Chester, Stany Zjedn., 319 H2
Chester, Stany Zjedn., 320 B4, 329 E22
Chester, Stany Zjedn., 320 C7
Chester, Stany Zjedn., 320 D4
Chester, Stany Zjedn., 320 F1, 329 G20
Chester, Stany Zjedn., 328 H14
Chester, Stany Zjedn., 330 A3, 323 F3
Chester, Wielka Brytania, 131 D2, 128 H9
Chester Hill, Australia, 372 j11
Chester le Street, Wielka Brytania, 132 j23, 127 G10
Chester River, rz., est., Stany Zjedn., 319 DE4, 332 B5-6
Chesterfield, Stany Zjedn., 319 H1, 332 D4
Chesterfield, Stany Zjedn., 320 C5
Chesterfield, Stany Zjedn., 320 D4
Chesterfield, Stany Zjedn., 327 H9
Chesterfield, Stany Zjedn., 332 G1
Chesterfield, Wielka Brytania, 131 D8, 128 H10
Chesterfield, Ile—, w., Republika Malgaska, 292 i16
Chesterfield, Iles—, w., Nowa Kaledonia, 370 C11, 365 E7
Chesterfield Inlet, Kanada, 300 F7
Chesterfield Inlet, zat., Kanada, 300 F7-8
Chesterton, Stany Zjedn., 327 G7
Chestertown, Stany Zjedn., 319 D4, 332 B5
Chestertown, Stany Zjedn., 320 A2, 329 E21, 313 D11
Chesterville, Kanada, 329 C19, 313 C10
Chestnut Hill, Stany Zjedn., 322 e6
Chestnut Hills, Stany Zjedn., 314 a17
Chestnut Ridge, Stany Zjedn., 321 A3
Chestnut Ridge, wzg., Stany Zjedn., 328 H15
Chesu, Chiny, 253 D8
Chesuncook, Stany Zjedn., 329 B25
Chesuncook Lake, jez., Stany Zjedn., 329 B25, 313 B13
Cheswold, Stany Zjedn., 319 D5
Cheta, ZSRR, 194 G7
Cheta, ZSRR, 205 C15
Cheta, rz., ZSRR, 205 C15, 184 B10-11
Chetek, Stany Zjedn., 327 C3
Chetlat Dwīp, w., India, Lakkadiwy, 252 F1
Cheto, ozero—, jez., ZSRR, 188 B31
Chetput, India, 252 E4
Chetumal, Meksyk, 336 H15
Chetumal, Bahía de—, zat., Honduras Brytyjski, 336 Hi15-16, 339 D3-4
Cheung Kwan O → Junk Bay
Cheung Shui Tan, Hongkong, 234 m15
Chevaigne, Francja, 133 H9
Chevak, Stany Zjedn., 303 F8
Cheval Blanc, Le—, g., Francja/Szwajcaria, 160 f19
Cheval Noir, g., Francja, 157 F2
Chevalier, Point—, przyl., Nowa Zelandia, 375 b11
Chevejecure, Boliwia, 357 F8
Cheverly, Stany Zjedn., 314 b17
Chevillon, Francja, 113 G7
Chevilly-Larue, Francja, 140 c2-3
Cheviot Hills, g., Wielka Brytania, 127 F9
Cheviot, The—, g., Wielka Brytania, 127 F9
Chevreuse, Francja, 140 c1, 134 G17
Chevroux, Szwajcaria, 160 c19
Chevry, Francja, 160 e16
Chevy Chase, Stany Zjedn., 314 b16
Chew Bahir [Bass Marle] (Jezioro Stefanii), jez., Etiopia/Kenia, 279 H3, 275 H13
Chewelah, Stany Zjedn., 323 B5
Chews, Stany Zjedn., 322 f7
Chewton, Australia, 371 Rolnictwo i górnictwo
Chexbres, Szwajcaria, 160 e19, 157 D3
Cheyenne, Stany Zjedn., 317 E3, 309 C6
Cheyenne Pass, przeł., Stany Zjedn., 317 E3
Cheyenne River, rz., Stany

Chinteche, Malawi, 293 C6
Chiny, Belgia, 113 E7
Chiny, państwo, 223-224 D3-9, 33-34 F26-29
Chińska, Nizina—, niz., Chiny, 219 F22-23, 231-232
Chío, Hiszpania, Teneryfa, 70 x42
Chiôco, Mozambik, 293 F5, 291 F6
Chioggia, Włochy, 153 c15, 153 C7, 142 B14
Chioggia, Porto di—, kan., Włochy, 153 c15
Chíos, miasto, adm., Grecja, 176 E19, 143 E20
Chíos, w., Grecja, 176 E18, 143 E19
Chipani, Rodezja, 293 F3
Chipili, Zambia, 293 C3, 291 E5
Chipinga, Rodezja, 293 H5, 292 G6
Chipiona, Hiszpania, 149 H5
Chipley, Stany Zjedn., 314 J5
Chiplun, India, 252 C1, 249 E4
Chipmunk Creek, rz., Stany Zjedn., 333 fg6-7
Chipoka, Malawi, 293 D6
Chiposhya, Lake—, jez., Zambia, 293 E2-3
Chippawa, Kanada, 328 E15
Chippawa Power Canal, kan., Kanada, 331 k16
Chippenham, Wielka Brytania, 133 B8, 128 J9
Chippewa Falls, Stany Zjedn., 327 D3, 317 C10
Chippewa Flowage, zb., Stany Zjedn., 327 C3-4
Chippewa River, rz., Stany Zjedn., 327 D3, 317 C9-10, 310 B8
Chipping Norton, Wielka Brytania, 128 J10
Chipping Ongar, Wielka Brytania, 132 d12, 134 A13
Chipping Sodbury, Wielka Brytania, 133 A8
Chippis, Szwajcaria, 157 D5
Chipurupalle, India, 252 B6
Chiqihe, Chiny, 227 F5
Chiquián, Peru, 357 D3, 343 F2
Chiquicamata, Chile, 358 J7, 347 C4
Chiquimula, Gwatemala, 339 E3
Chiquinata, Bahía—, zat., Chile, 358 i6
Chiquinquirá, Kolumbia, 351 E6
Chiquita, Mar—, jez., Argentyna, 360 D1, 347 E5
Chira, Río—, rz., Peru, 351 J2
Chiradzulu, Malawi, 293 E6
Chirag Dili, India, 254 d19
Chirakkal, India, 252 F2
Chirala, India, 252 D5, 249 E6
Chiraleş, Rumunia, 169 C9
Chiramba, Mozambik, 293 F6, 291 F6
Chiran, Japonia, 237 H3
Chirang, Bhutan, 256 B5, 254 F12
Chirās, Afganistan, 262 D12
Chirāwā, India, 253 E4
Chire, Rio—, rz., Mozambik, 293 F6
Chiredzi, rz., Rodezja, 293 H4
Chirfa, Niger, 274 D8
Chirgāon, India, 255 G3
Chirgis, Jezioro → Chjargas nuur
Chirgua, Río—, rz., Wenezuela, 352 C9
Chiriakot, India, 255 G8
Chiribiquete, Sierra de—, g., Kolumbia, 351 G6
Chiribira Falls, wdsp., Rodezja, 293 H5
Chiricahua Peak, g., Stany Zjedn., 324 K9
Chiriguaná, Kolumbia, 351 C6
Chirikof Island (Wyspa Czirikowa), w., Stany Zjedn., 303 G9 10
Chirinos, Peru, 357 A2
Chiriquí, Golfo de—, zat., Panama, 339 FG5
Chiriquí Grande, Panama, 351 C1
Chiriquí, Laguna de—, lag., Panama, 339 F5
Chiriquí, Punta—, przyl., Panama, 339 F5
Chiriquí, Volcán de—, g., Panama, 339 F5
Chirivel, Hiszpania, 150 G9
Chirk, Wielka Brytania, 131 E1
Chirmiri, India, 253 H8
Chirnogi, Rumunia, 170 i14
Chiromo, Malawi, 293 F6
Chirovo, ZSRR, 199 C5
Chirripó, Cerro—, g., Kostaryka, 339 F5
Chirsa, ZSRR, 204 G12
Chiru, Iran, 261 H6
Chirundu, Rodezja, 293 F3, 291 F5
Chiry, Francja, 134 E18
Chisamba, Zambia, 293 E3
Chisamula Island, w., Malawi, 293 D6
Chisana, Stany Zjedn., 303 F12
Chisāpānī Garhi, Nepal, 255 E10
Chişcani, Rumunia, 170 G16
Chishanhu, jez., Chiny, 232 K7
Chisholm, Stany Zjedn., 327 A2
Chisholm, Stany Zjedn., 329 D24
Chishtiān Mandi, Pakistan, 253 E3
Chishui, Chiny, 228 G2
Chishui, Chiny, 228 i9
Chishuihe, rz., Chiny, 228 G2-3, 224 F8
Chisi Island, w., Zambia, 293 C3-4
Chišig-Öndör, Mongolia, 213 E7
Chisimaio → Kismayu
Chişineu-Criş, Rumunia, 169 D3
Chislaviči, ZSRR, 198 E11, 191 B7
Chislehurst, Wielka Brytania, 132 e12
Chisos Mountains, g., Stany Zjedn., 318 K4
Chispa, La—, Argentyna, 363 C2
Chita, Boliwia, 358 i8
Chita, Kolumbia, 351 D6
Chita-hantō, ptw., Japonia, 238 E9
Chitado, Angola, 291 F2
Chitambo, Zambia, 293 D4
Chitapa, Zambia, 293 D1
Chitāpur, India, 252 C3
Chitati, reg., Czad, 287 B18, 274 F8-9
Chitembo, Angola, 291 E3
Chitgode, India, 252 C2
Chitila, Rumunia, 170 c26
Chitina, Stany Zjedn., 303 F12
Chitkul, India, 255 A3
Chitodgarh, India, 253 G4, 249 D4
Chitose, Japonia, 240a E3, 215 G11
Chitose, Japonia, 240b C1
Chitpur, India, 254 i21
Chitrā, rz., Pakistan, 256 F4
Chitradurg, India, 252 D3, 249 F5
Chitrakūt, India, 255 G5, 253 G7
Chitrāl, miasto, adm., Pakistan, 253 B2, 249 A4
Chitrāl, rz., Pakistan, Afganistan, 253 B2, 249 B4
Chitravati, rz., India, 252 D3-4
Chitré, Panama, 351 D2, 339 G5
Chittagaon [Chāttagām], miasto, adm., Pakistan, 256 G6, 254 H12, 250 D8
Chittarañjan, India, 256 F1, 254 H10
Chittūr, India, 252 E4, 249 F5
Chittur, India, 252 F3
Chíuchíu, Chile, 358 J7, 347 C4
Chiueşti, Rumunia, 169 C8
Chiumbe, Rio—, rz., Angola, Kongo (Kinshasa), 291 D4
Chiume, Angola, 291 F4
Chiusa, Włochy, 157 C13, 153 B6
Chiusi, Włochy, 153 E6
Chiuta, Mozambik, 293 E5
Chiuta, Lake—, jez., Malawi, Mozambik, 293 E6
Chiv, ZSRR, 204 G13
Chiva, Hiszpania, 150 E11
Chiva, ZSRR, 209 c5, 209 i13, 179 E7
Chivapuri, Río—, rz., Wenezuela, 352 D9
Chivasso, Włochy, 157 F5, 153 C2
Chivay, Peru, 357 F6, 343 G3
Chive, Boliwia, 357 E7, 343 F4
Chivilcoy, Argentyna, 363 D3, 360 F2
Chivinde, Mozambik, 293 C6
Chiwanda, Tanzania, 293 C6
Chiwefwe, Zambia, 293 D3, 291 E5
Chiya, Chiny, 232 H6
Chiyāh, Ech—, Liban, 146 m10
Chiyoda-ku, Japonia, 240b B2
Chizira, Zambia, 293 D5
Chizizhen, Chiny, 232 J3, 227 E7
Chizu, Japonia, 237 D7
Chjargas, Mongolia, 213 E2
Chjargas nuur, jez., Mongolia, 213 E2-3, 223 B5-6
Chlebnikovo, ZSRR, 200 E21
Chlebodarnyj, ZSRR, 203 B6
Chlebowo, Polska, 85 G3
Chlevčany (Chlewczany), ZSRR, 90 E19
Chlevnoje, ZSRR, 196 A18, 191 C10
Chlewice, Polska, 90 D12
Chlewiska, Polska, 90 C13
Chloch Liath, An—, Irlandia, 128 H5
Chlopunovo (Chlopunovo*), ZSRR, 206 E3
Chloride, Stany Zjedn., 324 i6
Chludowo, Polska, 85 F7
Chlum, Czechosłowacja, 97 F5
Chlum u Třeboně, Czechosłowacja, 97 F7
Chlumčany, Czechosłowacja, 97 D4
Chlumec, Czechosłowacja, 99 g10
Chlumec nad Cidlinou, Czechosłowacja, 97 C8
Chłaniów, Polska, 90 D17
Chłapowo, Polska, 93 a3
Chłop, Jezioro—, jez., Polska, 85 G5
Chłopowo, Polska, 85 E5
Chłopy, Polska, 93 e11, 85 C5
Chmara, rz., ZSRR, 198 E11
Chmelevicy, ZSRR, 200 D18
Chmelevka, ZSRR, 200 C18
Chmelevka, ZSRR, 206 D6
Chmelita, ZSRR, 199 F5
Chmel'nickij (Chmielnicki), miasto, adm., ZSRR, 195 D5, 191 E4, 179 E3
Chmel'nik, ZSRR, 195 D6, 191 E4
Chmel'ovka, ZSRR, 206 A4
Chmelovoje, ZSRR, 195 E10
Chmieleń, Polska, 92 p15
Chmielewo, Polska, 93 l20
Chmielnicki → Chmel'nickij
Chmielnik, Polska, 90 D13, 82 F20
Chmielno, Polska, 93 c2, 85 C10
Chmielowice, Polska, 92 w25
Chmielów, Polska, 90 D15
Chmielów, Polska, 94 j14
Chmosi', rz., ZSRR, 199 G4
Cho'Ba', Demokratyczna Republika Wietnamu, 245 B7
Čho-do, w., Korea Pd., 235 i4
Čho-do, w., KRLD, 235 E1
Cho' Moi, Wietnam Pd., 246 G7
Cho Oyu, g., Nepal/Chiny, 256 A1
Cho' Râ, Demokratyczna Republika Wietnamu, 245 A7
Choa Chu Kang, Singapur, 240d a1
Choapo, Rio—, rz., Chile, 359 C3
Chobe, rz., Botswana, 291 F4
Chobeju, ZSRR, 188 D27
Chobham, Wielka Brytania, 132 e9
Chobi, ZSRR, 194 G7, 203 F7, 192 H11
Chobi, rz., ZSRR, 194 G7, 203 F7
Chobienia, Polska, 89 B4
Chobienice, Polska, 85 G5
Chocaya, Boliwia, 358 i8
Chocca, Cerro—, g., Peru, 357 E4
Choceň, Czechosłowacja, 97 D10
Choceń, Polska, 86 G12
Chöch Choto → Huhehaote
Chochlatskij, ZSRR, 206 E8
Chochloma, ZSRR, 200 E15
Chöchmor'i, Mongolia, 223 B5
Chochol, ZSRR, 196 B17, 191 D10
Chochołowska, Dolina—, dol., Polska, 94 pr19
Chochołów, Polska, 94 p19, 90 G11
Chochotuj, ZSRR, 213 D10
Chocianowice, Polska, 89 D8
Chocianowice, Polska, 91 e6
Chocianowiec, Polska, 89 C3
Chocianów, Polska, 89 C3, 82 E15
Chocieszów, Polska, 92 r19
Chocim → Chotin
Chociszewo, Polska, 94 c3
Chociwel, Polska, 85 E4, 82 C15
Chocki, ZSRR, 195 D10
Chockij Cholm, wzg., ZSRR, 195 D10
Chocó, adm., Kolumbia, 351 E4
Chocó, Cordillera del—, g., Kolumbia, 340 G6
Chocolate Mountains, g., Stany Zjedn., 324 J6
Chocontá, Kolumbia, 351 E6
Chocori, Arroyo—, rz., Argentyna, 363 GH5
Chocowinity, Stany Zjedn., 332 F4
Chocques, Francja, 134 C18
Chočské pohorie (Pogórze Choczańskie), g., Czechosłowacja, 94 p18
Choctawhatchee Bay, zat., Stany Zjedn., 314 J4
Choctawhatchee River, rz., Stany Zjedn., 314 J5
Chocz, Polska, 89 B7
Choczańskie, Pogórze → Chočské pohorie
Choczewo, Polska, 85 B9
Choczewskie, Jezioro—, jez., Polska, 93 b1-2
Chodaków, Polska, 86 G14
Chodāvaram, India, 252 C5
Chodecz, Polska, 86 G12, 82 D19
Chodel, Polska, 90 C16
Chodelka, rz., Polska, 90 C15
Chodorov, ZSRR, 195 D3
Chodosy, ZSRR, 198 F10
Chodov, Czechosłowacja, 99 d3, 97 C3
Chodov u Prahy, Czechosłowacja, 98 d29
Chodová Planá, Czechosłowacja, 97 D3
Chodovaja Griva, ZSRR, 200 D22
Chodovaricha, ZSRR, 188 B23
Chodz', ZSRR, 194 C5
Chodz', rz., ZSRR, 194 C5, 203 D6
Chodžoačkan, rz., ZSRR, 206 f17
Chodžaimetk, ZSRR, 206 f15
Chodžakala, ZSRR, 261 B8
Chodžal, gora—, g., ZSRR, 194 F7, 203 F7
Chodžambass, ZSRR, 210 F3
Chodžejli, ZSRR, 209 b4, 207 i5, 209 i12, 179 E6
Chodzież, Polska, 85 F7, 82 D16
Chodžikent, ZSRR, 206 d15
Choe, ZSRR, 215 C12, 212 F14
Choele Choel, Argentyna, 359 G6, 348 F4
Choele Choel Grande, Isla—, w., Argentyna, 359 G5-6
Chōfu, Japonia, 240b C1
Chögijn gol, rz., Mongolia, 213 D5
Čhoguri, KRLD, 235 E5
Choique, Argentyna, 360 H1
Choiseul, w., Wyspy Salomona, 380 q22, 365 D7
Choisy-le-Roi, Francja, 140 c3
Choix, Meksyk, 335 D5
Choj, mys—, przyl., ZSRR, 215 C11
Choj, vozvyšennost'—, wzg., ZSRR, 188 BC32-33
Chōjaga-saki, przyl., Japonia, 240b E1
Chojna, Polska, 85 F2, 82 D14
Chojnice, Polska, 85 D9, 82 C17
Chojniki, ZSRR, 198 H8, 191 D5
Chojno, Polska, 85 F6
Chojno, Polska, 89 B6
Chojnów, Polska, 89 C3, 82 E15
Chojny, Polska, 91 e6
Chōkai-zan, g., Japonia, 240a H2, 216 i11
Choke, g., Etiopia, 279 E3-4
Cholame, Stany Zjedn., 330 F4
Cholame Creek, rz., Stany Zjedn., 330 F4
Cholame Hills, wzg., Stany Zjedn., 330 F4
Cholargós, Grecja, 175 f8
Cholāvandan, India, 252 F3
Cholbon, ZSRR, 213 D14
Cholerzyn, Polska, 91 t24
Cholet, Francja, 137 E6
Cholila, Argentyna, 348 G3
Cholm, ZSRR, 198 B10, 187 H12
Cholm-Žirkovskij, ZSRR, 199 F5, 191 B7
Cholmec, ZSRR, 167 A13, 195 E1
Cholmeč', ZSRR, 198 G9
Cholmec, ZSRR, 199 E5, 187 H13
Cholmistyj, ZSRR, 202 G6
Cholmogorskaja, ZSRR, 187 E17
Cholmogory, ZSRR, 188 D17
Cholmsk, ZSRR, 215 E12, 212 G14, 180 E15
Cholmy, ZSRR, 196 B11
Cholo, Malawi, 293 F6
Cholodnyj, chrebet—, g., ZSRR, 215 F8
Cho'lo'n (Szolon), Wietnam Pd., 240d e6, 246 G8
Cholopeniči, ZSRR, 198 E7, 191 B5
Cholova, rz., ZSRR, 199 C4, 187 G13
Čholsan, KRLD, 235 D1
Cholsoan, ZSRR, 213 D7
Choluj, ZSRR, 199 E13
Choluj, ZSRR, 199 E14
Choluteca, Honduras, 339 E4
Choluteca, Río—, rz., Honduras, 339 E4
Čholvŏn, Korea Pd., 235 E4
Čholvŏn, KRLD, 235 E3
Cholynja, rz., ZSRR, 198 B9
Chom Thong, Syjam, 245 C4
Choma, Zambia, 293 F2, 291 F5
Chomęcice, Polska, 91 i8
Chomičev, ZSRR, 202 E5
Chomo, Zambia, 293 D5
Chomolungma (Czomolungma; Mount Everest), g., Nepal/Chiny, 256 B1, 254 F10
Chomora, rz., ZSRR, 195 D5
Chomutec, ZSRR, 196 C12
Chomutov, Czechosłowacja, 99 c6, 97 C4
Chomutovka, ZSRR, 196 B13, 191 D8
Chomutovká, rz., Czechosłowacja, 99 c6-7, 97 C5
Chomutovo, ZSRR, 199 i9
Chomutovskaja, ZSRR, 196 F19
Chon Buri, Syjam, 245 F5
Chōnan, Japonia, 238 D13
Čhŏnan, Korea Pd., 235 G4
Chonchi, Chile, 348 G3
Chondwe, Zambia, 293 D3
Čhŏndžidong, Korea Pd., 235 G5
Chone, Ekwador, 351 H2
Chong Kal, Kambodża, 245 F6
Chong Nonsi, Khlong—, kan., Syjam, 240d d5
Chong Pang, Singapur, 240d a2
Chong'an, Chiny, 228 H8, 224 F10
Čhŏngčhŏn-gang, rz., KRLD, 235 CD2-3
Čhŏngdan, KRLD, 235 F2
Chongde, Chiny, 232 L8
Čhŏngdo, Korea Pd., 235 H5
Čhŏngdžin, KRLD, 235 B6
Čhŏngdžin-si, adm., KRLD, 235 B6
Čhŏngdžu, Korea Pd., 235 G4
Čhŏngha, Korea Pd., 235 G6
Čhŏngjang, Korea Pd., 235 G3
Chongli, Chiny, 231 B3
Chonglingshui, rz., Chiny, 228 Hi6, 250 C12
Chongming (Czungming), Chiny, 234 i10, 232 K9, 227 F10
Chongmingdao (Wyspa Czungming), w., Chiny, 234 i10-11, 232 K9, 227 F10-11
Chongor, Mongolia, 224 B9
Čhŏngphjŏngni, Korea Pd., 235 F4
Chongqing (Czungcing), Chiny, 227 G3, 224 F8
Chongren, Chiny, 228 H8
Čhŏngsan, Korea Pd., 235 G4
Čhŏngsan-do, w., Korea Pd., 235 i3-4
Chongsheng, Chiny, 234 i13
Čhŏngsong, Korea Pd., 235 G6
Čhŏngsŏng, KRLD, 235 C1
Chongwe, rz., Zambia, 293 E3
Chongwenqu, Chiny, 234 b2
Cho'ngxi, rz., Chiny, 228 H9
Chongyang, Chiny, 227 G6
Chongyi, Chiny, 228 i7
Chongzuo, Chiny, 228 J3
Čhŏnhva-rjŏng, przel., KRLD, 235 B5
Čhŏnma, KRLD, 235 C2
Čhŏnne, KRLD, 235 D4
Chonos, Archipiélago de los—, arch., Chile, 348 GH2-3
Čhŏnsu-man, zat., Korea Pd., 235 G3
Chonuu (Honuu*), ZSRR, 212 C14, 180 C15
Chopāl, India, 255 B2, 253 D5
Chopan, India, 253 G8
Chopdā, India, 253 i4, 249 D5
Chopim, Rio—, rz., Brazylia, 360 A6, 347 D7
Chopinzinho, Brazylia, 360 A6
Chopior → Chop'or
Chop'or, rz., ZSRR, 202 D3, 192 D11-12, 183 DE5
Chop'orskij (Choperskij*), ZSRR, 194 C8
Chop'orskij zapovednik, rez., ZSRR, 202 B2-3, 192 D11-12
Choprā, India, 256 C3
Choptank River, rz., est., Stany Zjedn., 319 E4, 332 C5
Choquecamata, Boliwia, 358 G8
Chor, ZSRR, 215 E8, 211 G12
Chor, rz., ZSRR, 215 E8, 212 G13, 184 E14
Chóra Stakiōn, Grecja, Kreta, 176 H17
Chorągwica, Polska, 91 u26
Chorcaighe, Cuan—, zat., Irlandia, 128 J3-4
Chordil Sar'dag, g., Mongolia, 213 D5
Chordogoj, ZSRR, 211 D9
Chorejver, ZSRR, 188 C26
Chorezmskaja oblast', adm., ZSRR, 209 c5, 209 i13, 179 E7(18)
Chorgo, ZSRR, 211 B8
Chorgon nuur, jez., Mongolia, 208 F20
Chorin, NRD, 102 F17
Chorincy, ZSRR, 211 D10
Chorinsk, ZSRR, 213 C10, 211 F7
Chorkātā, India, 256 E2
Chorley, Wielka Brytania, 131 B3, 128 H9
Chorley, Wielka Brytania, 131 D3
Chorleywood, Wielka Brytania, 132 d9
Chorlovo, ZSRR, 199 F10
Chorog, ZSRR, 210 G6, 209 g15, 179 F8
Choroj, ZSRR, 213 C4
Chorol, ZSRR, 196 D12, 191 E7
Chorol', ZSRR, 215 F7, 211 H12
Chorol, rz., ZSRR, 196 D12, 191 D7
Cholque, Nevado—, g., Boliwia, 358 i8
Choromoro, Argentyna, 358 L9
Choros, Islas de los—, w., Chile, 359 B2-3
Choros, Río—, rz., Chile, 359 B3
Chorošeje, ZSRR, 208 D15
Chorostkov, ZSRR, 195 D4
Choroszcz, Polska, 86 E19, 82 C22
Chorrera, Bahía—, zat., Panama, 340 c13
Chorrera, La—, Kolumbia, 351 H6
Chorrera, La—, Panama, 340 c13, 351 C3
Chorreras, Cerro—, g., Meksyk, 335 D6
Chorrillos, Argentyna, 358 K9
Chorrillos, Peru, 358 e15
Chorro, El—, Argentyna, 347 C5
Chorro, El—, Boliwia, 358 H8
Chorrochó, Brazylia, 361 B7
Chortiátēs, g., Grecja, 164 I12
Chorvátsky Grob, Czechosłowacja, 98 h35
Chorwacja → Hrvatska
Chorzele, Polska, 86 E15, 82 C20
Chorzów, Polska, 89 cd26, 89 E9-10, 82 F18
Chorzów-Batory, Polska, 89 d26
Chorzów Stary, Polska, 89 c26
Chos Malal, Argentyna, 359 F3, 348 F3
Čhosan, KRLD, 235 C2
Chošany (Choszany), ZSRR, 90 F19
Chošebuz → Cottbus
Chosedaju, rz., ZSRR, 188 C26
Chōsen-kaikyō (Cieśnina Koreańska), cieśn., 237 EF1-3, 216 KL5-6
Chošeutovo, ZSRR, 202 F8
Chōshi, Japonia, 238 D13, 216 K11
Chosica, Peru, 357 D3, 343 F2
Chošloch, ZSRR, 188 D27
Chosrech, ZSRR, 204 G13
Chosta, ZSRR, 194 E3, 203 E5
Choszczno, Polska, 85 E4, 82 C15
Choszczówka, Polska, 91 a2
Chota, Peru, 357 B2, 343 E2
Chota, Río de—, rz., Peru, 357 B2
Cholā Udaypur, India, 253 H3
Chotān, India, 253 G2
Chotan (Chiny) → Hetian
Chotan daria → Hetianhe
Chotcza, Polska, 90 C15
Choteau, Stany Zjedn., 323 C7
Chotěboř, Czechosłowacja, 97 D9
Chotěbuz, Czechosłowacja, 98 b26
Chotel Czerwony, Polska, 90 E13
Choten', ZSRR, 196 B13
Chotěšov, Czechosłowacja, 97 D4
Chotešov, ZSRR, 195 B3
Chotětov, Czechosłowacja, 97 C7
Chotilovo, ZSRR, 199 D6
Chotimsk, ZSRR, 198 F11, 191 C7
Chotin (Chocim), ZSRR, 195 E5, 191 E4
Choť kovo, ZSRR, 199 E9
Choť kovo, ZSRR, 199 H7
Choť kovo, ZSRR, 199 i7
Chotków, Polska, 89 B2
Chotomów, Polska, 94 e6
Chotov, ZSRR, 193 j8-9
Chotoviny, Czechosłowacja, 97 E7
Chotovn'a, ZSRR, 198 F9
Chotynec, ZSRR, 199 H7
Chotyničl, ZSRR, 198 G5
Chouïkhia, źr., Algeria, 281 G5
Chovd, Mongolia, 223 B5
Chovd, Mongolia, 223 C7
Chovd (Kobdo), adm., Mongolia, 223 B5
Chovd gol (Kobdo), rz., Mongolia, 223 B5
Chovet, Argentyna, 363 C2
Čhovŏnni, KRLD, 235 D4
Chövsgöl (Chubsugul), adm., Mongolia, 213 D5-7, 223 A6-7
Chövsgöl nuruu, g., Mongolia, 213 E6
Chövsgöl nuur (Jezioro Chubsugul), jez., Mongolia, 213 D6, 223 A7
Chovu-Aksy, ZSRR, 213 D2
Chowan River, rz., est., Stany Zjedn., 332 E5, 313 G9
Chowchilla, Stany Zjedn., 330 D4
Chowchilla River, rz., Stany Zjedn., 330 D4-5
Chowghāt, India, 252 F3
Choya, Argentyna, 359 B6
Choza Tump, g., ZSRR, 201 B9
Chozapini, ozero—, jez., ZSRR/Turcja, 203 G9
Chrabrovo (Chrabrowo), ZSRR, 86 B15
Chrami, rz., ZSRR, 204 G10, 192 i13
Chrapovickaja Dača (Chranovickaja Dača*), ZSRR, 199 F12
Chrapuń, ZSRR, 198 H6
Chr'aščevka, ZSRR, 200 H21
Chrást, Czechosłowacja, 97 D4
Chrasť, Czechosłowacja, 97 D9
Chrastava, Czechosłowacja, 99 j15, 97 B7
Chrcynno, Polska, 94 d6
Chrenovoje, ZSRR, 196 B19
Chřibská, Czechosłowacja, 99 l12
Chřiby (Chrziby), g., Czechosłowacja, 98 E12
Chrisman, Stany Zjedn., 327 i7
Christchurch, Nowa Zelandia, 375 F5
Christchurch, Wielka Brytania, 132 h17, 133 C9
Christchurch Bay, zat., Wielka Brytania, 132 h18
Christensens Land, J. C. → J. C. Christensens Land
Christian, Stany Zjedn., 303 E11
Christian, Cape— (Przylądek Chrystian), przyl., Kanada, 299 D12
Christian Island, w., Kanada, 328 D14, 313 C7
Christiana, Republika Południowej Afryki, 290a B6, 292 H5
Christianá, w., Grecja, Cyklady, 176 G18
Christiansburg, Stany Zjedn., 313 G7
Christansfeld, Dania, 121 G7
Christianshåb, Grenlandia, 299 E15
Christianshavn, Dania, 116 C3
Christansholm, NRF, 109 A5
Christiansø, w., Dania, 121 G13
Christie Bay, zat., Kanada, 304 F18
Christina River, rz., Kanada, 304 G18
Christinovka, ZSRR, 195 E8
Christmas Creek, Australia, 369 C5
Christmas Creek, rz., Australia, 369 C5
Christmas Island (Wyspa Bożego Narodzenia), w., polit., 241 G2-3, 33-34 K28-29
Christmas Island (Wyspa Bożego Narodzenia), w., Wyspy Gilberta i Ellice, 366 C12
Christoforovka, ZSRR, 196 F12, 191 F7
Christoforovo, ZSRR, 188 F20
Christopher Lake, jez., Australia, 369 D5
Christophersen, Argentyna, 363 D1
Chrlice, Czechosłowacja, 97 g31
Chroberz, Polska, 90 E13
Chroboly, Czechosłowacja, 97 F6
Chrom-Tau, ZSRR, 207 E5, 209 d12, 179 D6
Chromo, rz., ZSRR, 212 B14-15, 184 BC15
Chrome, Stany Zjedn., 321 D2
Chromskaja guba, zat., ZSRR, 212 B14-15
Chropaczów, Polska, 89 c26
Chropyně, Czechosłowacja, 98 E12
Chrostkowo, Polska, 86 F12
Chruach Ghorm, An—, g., Irlandia, 127 G3
Chrudim, Czechosłowacja, 97 D9
Chrudimka, rz., Czechosłowacja, 97 D9
Chruščov, ZSRR, 196 D12, 191 E7
Chruszczów, Polska, 89 c25-26
Chrysochoús, Kólpos—, zat., Cypr, 265 a17
Chrysoúpolis, Grecja, 176 C17
Chrystian, Przylądek → Christian, Cape—
Chrystiania, 79 b5, Europa 1914
Chrzanów, Polska, 90 E10, 82 F19
Chrzanów, Polska, 90 D17
Chrzanów, Polska, 91 b2
Chrząstów, Polska, 90 D11
Chrząszczewo, Polska, 93 h16
Chrząszczewska, Wyspa—, w., Polska, 93 h16-17
Chrząszczyce, Polska, 92 w25
Chrzlby → Chřiby
Chrzypsko Wielkie, Polska, 85 F6
Chtaurā, Liban, 146 g7
Chtelnica, Czechosłowacja, 98 F13
Chu, Sông—, rz., Demokratyczna Republika Wietnamu, 245 C7
Chu' Yang Sin, g., Wietnam Pd., 245 F9
Chu'a Chan, Wietnam Pd., 246 G8
Chuādānga, Pakistan, 256 F3, 254 H11
Chualar, Stany Zjedn., 330 E3
Chuambo, Mozambik, 293 H6
Chuanchanghe, kan., Chiny, 232 i7-8
Chuandonggang, rz., Chiny, 232 i J8
Chuanjiang [Changjiang] (Jangcy), rz., Chiny, 227 F3-4, 224 EF8
Chuanli, Chiny, 231 C2
Chuansha, Chiny, 234 h11, 232 K9
Chuansha, Chiny, 234 g10
Chuantonghe, rz., Chiny, 231 G7
Chuanyaogang, rz., Chiny, 232 J9
Chuar Butte, g., Stany Zjedn., 333 m15
Chub Cut, rafa, Bermudy, 70 i25
Chubsugul (adm., Mongolia) → Chövsgöl
Chubsugul, Jezioro → Chövsgöl nuur
Chubut, adm., Argentyna, 348 G4
Chubut, Río—, rz., Argentyna, 348 G4
Chuchungas, Río—, rz., Peru, 357 A2-3
Chuckatuck, Stany Zjedn., 319 i3
Chučni, ZSRR, 204 G13, 192 i14
Chucua de Capelania, jez., Kolumbia, 353 o20
Chuculto, Peru, 357 F7
Chucul, Argentyna, 359 D6
Chucun, Chiny, 232 i4
Chucunaque, Río—, rz., Panama, 351 C4
Chudan, rz., ZSRR, 213 D11
Chudat, ZSRR, 204 G14
Chudenice, Czechosłowacja, 97 E4
Chudes, rz., ZSRR, 194 D8
Chudian, Chiny, 232 i4
Chudleigh, Kanada, 328 B14
Chudleigh, Wielka Brytania, 133 C5
Chudoba, Polska, 89 D8
Chudojelan', ZSRR, 213 B5, 211 F5
Chudów, Polska, 89 d25
Chudunskij chrebet, g., ZSRR, 213 CD10-11
Čhudža-do (Čudža-do*), w., Korea Pd., 216 K4
Chudžirt, Mongolia, 213 E7
Chugach Mountains, g., Stany Zjedn., 303 F11-12
Chuger, Chiny, 256 A2
Chuginadak Island, w., Stany Zjedn., Aleuty, 214 F11-12
Chūgoku-sammyaku, g., Japonia, 237 DE5-7, 216 K7-8
Chugwater, Stany Zjedn., 317 E3
Chuhe, rz., Chiny, 232 J6
Chuí, Brazylia, 360 E6, 347 E7
Chukai, Malezja, 246 J6, 241 D2
Chukchi Sea (Morze Czukockie), m., 214 BC12-13
Chukehu, jez., Chiny, 223 E4
Chukhung, Nepal, 256 B1
Chuknagar, Pakistan, 256 G4
Chula, Stany Zjedn., 332 D4
Chula Vista, Stany Zjedn., 324 J5
Chularin, ZSRR, 215 C8
Chuld, Mongolia, 224 B8
Chulga, rz., ZSRR, 188 D27
Chulio, g., Hiszpania, 149 G8
Chullora, Australia, 372 j11
Chulmleigh, Wielka Brytania, 133 C5, 128 K8
Chulo, Chile, 358 L6
Chulo, ZSRR, 194 H8, 203 G8
Chulucanas, Peru, 357 A1, 343 E1
Chulumani, Boliwia, 358 G8, 343 G4
Chuma, Boliwia, 357 F7, 343 G4
Chumaerhe, rz., Chiny, 223 D5
Chumalag, ZSRR, 204 E10
Chūmar, India, 253 C6
Chumara, ZSRR, 194 D7
Chumba, Etiopia, 279 H4
Chumbicha, Argentyna, 359 B5, 347 D4
Čhume-san, g., KRLD, 235 E4
Chumen, Chiny, 228 G10
Chumiumo, g., Sikkim, 256 A3
Chummi, ozero—, jez., ZSRR, 215 C9
Chumphon, Syjam, 246 G4
Chumpi, Peru, 357 F5, 343 G3
Chumuare, Mozambik, 293 E4
Chuña, Argentyna, 359 C6
Chun'an, Chiny, 227 G9, 224 F10
Chunār, India, 255 G7
Chunbi, Chiny, 256 B3
Chunchi, Ekwador, 351 i3
Čhunčhŏn, Korea Pd., 235 F4
Chung Hue → Tsing island
Chunga, Zambia, 293 B5
Chungari, ZSRR, 215 C10, 212 F13
Chungari, rz., ZSRR, 215 C10
Čhungčhŏng-Namdo, adm., Korea Pd., 235 G3-4
Čhungčhŏng-Pukto, adm., Korea Pd., 235 G4-5
Čhungdžu, Korea Pd., 235 G4
Čhunghyng, KRLD, 235 B3
Chüngüj gol, rz., Mongolia, 213 E3
Chunhua, Chiny, 227 D4
Čhunjang, Korea Pd., 235 G5
Chunthang, Sikkim, 256 B3
Chünüj gol, rz., Mongolia, 213 E6
Chunya, Tanzania, 293 B5
Chunzach, ZSRR, 204 F12
Chunze, Chiny, 254 E11
Chuō-ku, Japonia, 240b B2
Chuoerhe, rz., Chiny, 233 B5, 224 B11
Chuomo-Lalishan [Jomo Lhari], g., Chiny, 256 B4, 254 F11
Čhuphungnjŏng, przel., Korea Pd., 235 G5
Chuquibamba, Peru, 357 F5, 343 G3
Chuquibambilla, Peru, 357 F5, 343 F3
Chuquillanqui, Peru, 357 B2, 343 E2
Chuquisaca, adm., Boliwia, 347 C5
Chuquito, Peru, 358 d14
Chur, Szwajcaria, 157 C9, 142 A11
Churaman, India, 256 D3
Churčan, ZSRR, 212 E16
Church Creek, Stany Zjedn., 319 E4, 332 C5
Church Eaton, Wielka Brytania, 131 E5
Church Hill, Stany Zjedn., 319 D5, 332 B6
Church Lawton, Wielka Brytania, 131 D4
Church Minshull, Wielka Brytania, 131 D3
Church Road, Stany Zjedn., 332 D4
Church Stoke, Wielka Brytania, 131 F1
Church Stretton, Wielka Brytania, 131 F2
Church View, Stany Zjedn., 319 G3
Churchak, gora—, g., ZSRR, 213 C10
Churchill, Kanada, 300 G7
Churchill, Urugwaj, 363 B7
Churchill, Wielka Brytania, 133 B7
Churchill, Cape—, przyl., Kanada, 300 G7
Churchill Lake, jez., Kanada, 304 G19
Churchill Peak, g., Kanada, 304 G15
Churchill River, rz., Kanada, 300 G6-7
Churchingford, Wielka Brytania, 133 C6
Churchville, Stany Zjedn., 319 C4
Churchville, Stany Zjedn., 332 C2
Churchyn gol, rz., Mongolia, 224 B8-9
Chüreemaral, Mongolia, 223 B6
Churelkhera, India, 255 G2
Churni, rz., India, 256 F3
Chursdorf, NRD, 99 a2
Chürü, India, 253 E4, 249 C5
Churubusco, Stany Zjedn., 327 G9
Churuguara, Wenezuela, 352 B8
Churwalden, Szwajcaria, 157 C9
Chuschi, Peru, 357 E4
Chushul, India, 253 C6, 249 B5
Chuska Mountains, g., Stany Zjedn., 324 Hi9
Chust, ZSRR, 169 A7, 195 E2, 191 E2
Chusu, Chiny, 255 A4
Chuta, Río—, rz., Meksyk, 336 H8
Chutag, Mongolia, 213 E7
Chutla, Cerro—, g., Meksyk, 336 i9
Chutor, ZSRR, 198 G8
Chutorskoj, ZSRR, 202 G3, 192 F12
Chutorskoj, ZSRR, 208 B16
Chutu, rz., ZSRR, 215 D10
Chutyjacha (Chuty'acha*), rz., ZSRR, 188 B32
Chuuta-Saurej, gora—, g., ZSRR, 188 B30
Chuvica, Boliwia, 358 i8
Chuviscar, Río—, rz., Meksyk, 335 C7
Chuwang, Chiny, 231 F2
Chuxian, Chiny, 232 J6, 227 E9
Chuxiong, Chiny, 223 F7
Chūzenji-ko, jez., Japonia, 238 C12
Chužir, ZSRR, 213 C9, 211 F7, 180 D11

Čist'un'ka, ZSRR, 206 E4
Čistyje Prudy (Czistyje Prudy), ZSRR, 86 C18
Čita (Czyta), miasto, adm., ZSRR, 213 C12, 211 F8, 180 D12
Čita, rz., ZSRR, 213 C13
Citaré, Rio—, rz., Brazylia, 353 G15, 344 C6
Citeli-Ckaro, ZSRR, 204 G12, 192 i14
Citers, Francja, 157 A2
Citis, Étang de—, jez., Francja, 144 b1-2
Citlaltepetl, Volcán— (Pico de Orizaba), g., Meksyk, 336 H11
Čitluk, Jugosławia, 162b e9
Citron, Gujana Francuska, 353 E16
Citrusdal, Republika Południowej Afryki, 290a E3, 292 i3
Città della Pieve, Włochy, 153 F7
Città del Vaticano, Watykan, 156 b2
Città di Castello, Włochy, 153 E7
Città Sant' Angelo, Włochy, 153 F9
Città Universitaria, Włochy, 156 b3
Città Vecchia → Notabile
Cittadella, Włochy, 153 C6
Cittaducale, Włochy, 153 F7
Cittareale, Włochy, 153 F8
Cittiglio, Włochy, 158 h8
City, Wielka Brytania, 132 d11
City Island, w., Stany Zjedn., 321 B5
City View, Kanada, 299 b27
Ciucaş, g., Rumunia, 170 G12
Ciucea, Rumunia, 169 D6
Ciucului, Depresiunea—, kotl., Rumunia, 170 DE12
Ciucului, Munţii—, g., Rumunia, 170 E13
Ciudad Bolívar, Wenezuela, 352 C11
Ciudad Bolivia, Wenezuela, 351 C7
Ciudad Camargo, Meksyk, 335 D7
Ciudad Cuauhtémoc, Meksyk, 336 J13
Ciudad del Carmen, Meksyk, 336 H14
Ciudad del Maiz, Meksyk, 336 F10
Ciudad de Valles, Meksyk, 336 G10
Ciudad Doctor Hernández Álvarez, Meksyk, 336 G9
Ciudad Garcia Salinas, Meksyk, 336 F8
Ciudad Guerrero, Meksyk, 335 C6
Ciudad Guzmán, Meksyk, 336 H8
Ciudad Hidalgo, Meksyk, 336 H9
Ciudad Juárez, Meksyk, 335 B6
Ciudad Lerdo, Meksyk, 336 E8
Ciudad Lineal, Hiszpania, 150 c21
Ciudad Madero, Meksyk, 336 F11
Ciudad Monte, Meksyk, 336 F10
Ciudad Mendoza, Meksyk, 336 H11
Ciudad Obregón, Meksyk, 335 D5
Ciudad Pemex, Meksyk, 336 i13
Ciudad Piar, Wenezuela, 352 D11
Ciudad-Real, miasto, adm., Hiszpania, 149 F8, 141 E5
Ciudad Rodrigo, Hiszpania, 149 D5, 141 D3
Ciudad Universitaria, Hiszpania, 150 c20-21
Ciudad Victoria, Meksyk, 336 F10
Ciudadela, Hiszpania, Minorka, 150 DE15
Ciuleşti, Rumunia, 170 H15
Ciumeghiu, Rumunia, 169 D4
Ciupercenii Noi, Rumunia, 169 J6
Ciurea, Rumunia, 170 C16
Civa burnu, przyl., Turcja, 203 G2, 143 D25, 265 B7
Civesio, Włochy, 156 e5
Civezzano, Włochy, 157 D12
Civi, rz., ZSRR, 194 G8
Civic Center, Stany Zjedn., 325 C3
Cividale del Friuli, Włochy, 153 B8
Civil', rz., ZSRR, 200 EF19, 188 Hi20
Civil Lines, India, 254 c19
Civil'sk, ZSRR, 200 F19, 192 B14
Civita Castellana, Włochy, 153 F7
Civitanova Marche, Włochy, 153 E8
Civitavecchia, Włochy, 153 F6, 142 C12
Civitella del Tronto, Włochy, 153 F8
Civljane, Jugosławia, 162b d6
Civray, Francja, 137 F7
Civril, Turcja, 176 E22, 265 C3, 143 E21
Čivyrkujskij zaliv, zat., ZSRR, 213 BC10
Cixi, Chiny, 232 M9, 227 G10
Cixian, Chiny, 231 F2, 227 C7
Ciyu, Chiny, 231 D2
Číž, Czechosłowacja, 98 G18
Čiža, ZSRR, 188 C19, 179 C5
Čiža Drugaja, ZSRR, 192 D15
Čižapka, rz., ZSRR, 208 B15
Cizer, Rumunia, 169 C6
Čižkovice, Czechosłowacja, 99 h11
Čizma, ZSRR, 201 D8
Cizre, Turcja, 266 D10
Čječhŏn, Korea Pd., 235 F5
Čjeguri, Korea Pd., 235 i5
Čkalminda, ZSRR, 194 H7
Čkalov, ZSRR, 215 B11
Čkalovo, ZSRR, 196 G13
Čkalovo, ZSRR, 207 D11, 205 G10
Čkalovsk, ZSRR, 200 E15, 188 H18
Čkynë, Czechosłowacja, 97 E5
Čl'a, ozero—, jez., ZSRR, 215 B11
Clachan of Campsie, Wielka Brytania, 132 b4
Clackmannan, Wielka Brytania, 132 a6
Clackmannanshire, (1), adm., Wielka Brytania, 125 Gęstość zaludnienia
Clacton on Sea, Wielka Brytania, 134 A15, 128 J13
Clain, rz., Francja, 137 F7
Claire, Lake—, jez., Kanada, 304 G18
Clairton, Stany Zjedn., 328 H15
Clam Lake, Stany Zjedn., 327 B4
Clamart, Francja, 140 c2
Clamecy, Francja, 137 E10
Clampton, Australia, 372 b4, 369 E3
Clan Alpine Mountains, g., Stany Zjedn., 330 B6-7, 323 G4-5
Clanfield, Wielka Brytania, 132 g20
Clanton, Stany Zjedn., 314 i4
Clanwilliam, Republika Południowej Afryki, 290a E3, 292 i3
Clapière, La—, Francja, 144 k10
Clár Chloinne Mhuiris, Irlandia, 128 H3
Clara, Argentyna, 363 A5
Clara (Irlandia) → Clárach
Clara Island → Kalara Kyun
Clárach [Clara], Irlandia, 128 H4
Claraval, Brazylia, 364 D1, 362 H3
Claraz, Argentyna, 363 G4, 360 G3
Clare, Australia, 373 D2, 370 F7
Clare, Australia, 373 D4
Clare, Stany Zjedn., 328 E10, 313 D5, 310 C10
Claremont, Stany Zjedn., 320 B5, 329 E22, 313 D11
Claremont, Stany Zjedn., 319 H3
Claremore, Stany Zjedn., 318 G8
Clarence, Nowa Zelandia, 375 F5
Clarence, Stany Zjedn., 327 G3
Clarence, Stany Zjedn., 327 i2
Clarence, w., Antarktyka, Szetlandy Południowe, 66 35
Clarence Head, przyl., Kanada, 299 C10
Clarence, Isla—, w., Chile, 348 i3
Clarence River, rz., Australia, 373 B9, 370 E10
Clarence River, rz., Nowa Zelandia, 375 F5
Clarence Strait, cieśn., Australia, 369 B6
Clarence Town, Bahama, 340 C7
Clarenceville, Stany Zjedn., 322 i9
Clarendon, Stany Zjedn., 314 b16
Clarendon, Stany Zjedn., 318 H10
Clarens, Szwajcaria, 160 e19
Claresholm, Kanada, 323 A7, 304 H18
Clarie, Wybrzeże—, fizj., Antarktyda, 66 16
Clarinda, Stany Zjedn., 317 E8
Clarindo, Brazylia, 364 B3
Clarines, Wenezuela, 352 C10
Clarington, Stany Zjedn., 328 G15
Clarion, Stany Zjedn., 317 D9
Clarion, Stany Zjedn., 328 G15
Clarion Bank, podwodn., 338 C7
Clarion, Krawędź—, podwodn., 378 G28-31
Clarion River, rz., Stany Zjedn., 328 G15, 313 E8
Clarita, La—, Argentyna, 363 A5
Clark, Stany Zjedn., 321 D1-2
Clark, Stany Zjedn., 317 C7
Clark Canyon Reservoir, zb., Stany Zjedn., 323 D7
Clark Creek, rz., Stany Zjedn., 331 c5, 319 B3
Clark Fork, rz., Stany Zjedn., 323 BC6
Clark Hill Reservoir, zb., Stany Zjedn., 314 i6, 310 E10
Clark, Lake—, jez., Stany Zjedn., 303 F9-10
Clark, Mount—, g., Kanada, 304 F16
Clark, Mount—, g., Stany Zjedn., 333 j10
Clark, Point—, przyl., Kanada, 328 D13
Clark Range, g., Stany Zjedn., 333 j10
Clarkdale, Stany Zjedn., 324 i7
Clarke, Argentyna, 363 B2, 360 E2
Clarke City, Kanada, 300 H12
Clarke Island, w., Australia, 373 H7
Clarke Range, g., Australia, 370 D9
Clarks, Stany Zjedn., 318 i9
Clarks Ferry, Stany Zjedn., 331 c4
Clarks Hill, Stany Zjedn., 327 H8
Clarks Point, Stany Zjedn., 303 G9
Clarksburg, Stany Zjedn., 332 B1, 313 F7, 310 D10
Clarksburg, Stany Zjedn., 330 C3
Clarksdale, Stany Zjedn., 318 H10, 310 E8
Clarkson, Republika Południowej Afryki, 290a F6
Clarkston, Stany Zjedn., 323 C5, 309 B3
Clarksville, Stany Zjedn., 313 G4, 310 D9
Clarksville, Stany Zjedn., 318 H9
Clarksville, Stany Zjedn., 318 i8
Clarksville, Stany Zjedn., 319 D3
Clarksville, Stany Zjedn., 320 C2
Clarksville, Stany Zjedn., 321 A4
Clarksville, Stany Zjedn., 327 F2
Clarksville, Stany Zjedn., 332 E3, 313 G8
Clarkton, Stany Zjedn., 332 G3, 314 H8
Claro, Pizzo di—, g., Szwajcaria, 157 D8
Claro, Rio—, rz., Brazylia, 344 G7
Claromecó, Arroyo—, rz., Argentyna, 363 H3, 360 H2
Clary, Francja, 113 D3
Classon, Argentyna, 363 B2
Cláudio, Brazylia, 364 D4, 362 H4
Claudio C. Molina, Argentyna, 363 H3
Clausnitz, NRD, 99 b6
Claussnitz, NRD, 99 a4
Clausthal-Zellerfeld, NRF, 100 f12, 101 H10, 81 E10
Claux, Le—, Francja, 137 i21
Claverack, Stany Zjedn., 320 D2
Claveria, Filipiny, 242 A6
Clavering Ø, w., Grenlandia, 299 D21
Claverley, Wielka Brytania, 131 F4
Claverton, Australia, 373 A5, 370 E9
Claviers, Francja, 144 i12
Claxton, Stany Zjedn., 314 i7
Clay Center, Stany Zjedn., 317 F7
Clay Cross, Wielka Brytania, 131 D8
Claye-Souilly, Francja, 140 b5, 134 G18
Clayes-sous-Bois, Les—, Francja, 140 c1
Clayette, La—, Francja, 138 F11
Claymont, Stany Zjedn., 319 C6, 332 B6
Claysburg, Stany Zjedn., 328 H16
Claysville, Stany Zjedn., 328 H14
Clayton, Kanada, 329 C18
Clayton, Stany Zjedn., 314 H6
Clayton, Stany Zjedn., 314 J5
Clayton, Stany Zjedn., 318 G4
Clayton, Stany Zjedn., 319 C6
Clayton, Stany Zjedn., 319 D5
Clayton, Stany Zjedn., 327 C2
Clayton, Stany Zjedn., 327 H4
Clayton, Stany Zjedn., 329 D18
Clayton, Stany Zjedn., 332 F3
Clayton Lake, Stany Zjedn., 329 B25, 313 B13
Clayton le Moors, Wielka Brytania, 131 A4
Clayton West, Wielka Brytania, 131 B7
Clayville, Stany Zjedn., 320 E6
Clé, Arroyo—, rz., Argentyna, 363 B4
Cle Elum, Stany Zjedn., 323 C3
Cleadon, Wielka Brytania, 132 j24
Clear Creek, rz., Stany Zjedn., 333 i6-7
Clear Creek, rz., Stany Zjedn., 333 m14-15
Clear Fork, rz., Stany Zjedn., 318 i6
Clear Hills, wzg., Kanada, 304 G17
Clear Lake, Stany Zjedn., 317 D9
Clear Lake, Stany Zjedn., 327 C2
Clear Lake, jez., Stany Zjedn., 330 B2, 323 G2
Clear Lake Reservoir, zb., Stany Zjedn., 323 F3
Clearfield, Stany Zjedn., 328 G16, 313 E8
Clearfield Creek, rz., Stany Zjedn., 328 H16
Clearwater, Stany Zjedn., 314 L6, 310 F10
Clearwater Lake, jez., Kanada, 300 G11
Clearwater Lake, jez., Stany Zjedn., 317 G10
Clearwater Mountains, g., Stany Zjedn., 323 CD6
Clearwater River, rz., Kanada, 304 G18-19
Clearwater River, rz., Stany Zjedn., 323 C5
Cleaver Peak, g., Stany Zjedn., 330 B5
Cleburne, Stany Zjedn., 318 i7, 309 E7
Cleckheaton, Wielka Brytania, 131 B7
Cléder, Francja, 133 G4
Clee Hills, g., Wielka Brytania, 131 FG3, 128 i9
Clee Saint Margaret, Wielka Brytania, 131 G3
Cleehill, Wielka Brytania, 131 G3
Cleethorpes, Wielka Brytania, 128 H11
Cleetwood Cove, zat., Stany Zjedn., 333 b2
Cléire, Oiléan—, w., Irlandia, 128 J2
Clejani, Rumunia, 170 i12
Clelles, Francja, 138 H12
Clément, Gujana Francuska, 353 F16
Clementon, Stany Zjedn., 319 C7
Clent, Wielka Brytania, 131 G5
Clent Hills, wzg., Wielka Brytania, 131 G5
Clenze, NRF, 102 F11
Cleobury Mortimer, Wielka Brytania, 131 G4
Cleobury North, Wielka Brytania, 131 G3
Cleona, Stany Zjedn., 331 c7
Cleres, Francja, 134 E15, 137 C8
Clermont, Australia, 370 D9
Clermont, Francja, 134 F17, 137 C9
Clermont, Stany Zjedn., 320 D2
Clermont, Stany Zjedn., 327 EF3
Clermont-en-Argonne, Francja, 113 F7
Clermont-Ferrand, Francja, 138 i23, 137 G10
Clermont-les-Fermes, Francja, 113 E4
Clermont-l'Hérault, Francja, 137 i10
Clerval, Francja, 157 B2
Clervaux, Luksemburg, 113 D9
Cléry-en-Vexin, Francja, 134 F16
Cléry-sur-Somme, Francja, 134 E18
Cles, Włochy, 157 D12, 153 B6
Cleve, Australia, 373 D1, 369 F7
Clevedon, Wielka Brytania, 133 B7, 128 J9
Cleveland, Stany Zjedn., 328 G13, 313 E7, 310 C10
Cleveland, Stany Zjedn., 314 H5, 310 D10
Cleveland, Stany Zjedn., 318 i10
Cleveland, Stany Zjedn., 318 G7
Cleveland Heights, Stany Zjedn., 328 G13
Cleveland Hills, wzg., Wielka Brytania, 128 G10-11
Cleveland, Mount—, g., Stany Zjedn., 323 B7, 309 B4
Clevelândia, Brazylia, 360 B6, 347 D7
Clevelândia do Norte, Brazylia, 353 F17
Cleverns-Sandel, NRF, 109 b12
Cliara, w., Irlandia, 128 H1
Clichy, Francja, 140 b2
Clichy-sous-Bois, Francja, 140 b4
Clierf, rz., Luksemburg, 114 H7
Cliffe, Wielka Brytania, 132 e13
Clifford, Kanada, 328 E14
Cliffside Park, Stany Zjedn., 321 C4
Cliffwood, Stany Zjedn., 321 E2
Cliffy Head, przyl., Australia, 372 e3
Clifton, Australia, 373 A8, 370 E10
Clifton, Pakistan, 258 i21
Clifton, Stany Zjedn., 321 B3, 320 G1
Clifton, Stany Zjedn., 324 J9, 309 E5
Clifton, Stany Zjedn., 327 H7
Clifton, Wielka Brytania, 131 E7
Clifton Forge, Stany Zjedn., 332 D2, 313 G8
Clifton Heights, Stany Zjedn., 322 i6
Clifton Hills, Australia, 370 E7
Climax, Stany Zjedn., 327 F9
Climax, Stany Zjedn., 311 Górnictwo
Clinch Mountains, g., Stany Zjedn., 313 G6-7
Clinch River, rz., Stany Zjedn., 313 G6, 310 D10
Clinton, Kanada, 304 H16
Clinton, Kanada, 328 E13, 313 D7
Clinton, Stany Zjedn., 327 G4, 317 E10, 310 C8
Clinton, Stany Zjedn., 320 D6, 329 F23, 313 D12
Clinton, Stany Zjedn., 313 F4
Clinton, Stany Zjedn., 313 G5
Clinton, Stany Zjedn., 314 H7
Clinton, Stany Zjedn., 314 c17, 319 E3
Clinton, Stany Zjedn., 317 F9, 309 D8
Clinton, Stany Zjedn., 318 G11
Clinton, Stany Zjedn., 318 H6, 309 D7
Clinton, Stany Zjedn., 318 H9
Clinton, Stany Zjedn., 319 A7, 329 H20
Clinton, Stany Zjedn., 320 F4, 329 G22
Clinton, Stany Zjedn., 327 F6
Clinton, Stany Zjedn., 327 H6, 317 E11
Clinton, Stany Zjedn., 328 F11, 313 D6
Clinton, Stany Zjedn., 329 D25
Clinton, Stany Zjedn., 332 F3, 314 H8
Clinton Colden Lake, jez., Kanada, 304 F19
Clinton River, rz., Stany Zjedn., 322 h11
Clintonville, Stany Zjedn., 327 D6, 317 C11
Clio, Stany Zjedn., 328 E11
Clipperton, w., Francja, Ocean Spokojny, 302 H10, 378 G32
Clisson, Francja, 137 E5
Clitheroe, Wielka Brytania, 131 A4, 128 H9
Clive, Wielka Brytania, 131 E3
Clivnica, Bułgaria, 173 D3
Cliza, Boliwia, 358 G9
Clochán, An—, Irlandia, 128 H1
Clocolan, Republika Południowej Afryki, 290a C7
Clodomira, Argentyna, 359 A6, 347 D5
Cloich na Caoilte [Clonakilty], Irlandia, 128 J3
Cloncurry, Australia, 370 D8
Cloncurry River, rz., Australia, 370 C8
Clondalkin, Irlandia, 127 b16
Clones → Cluain Eois
Clonmel → Cluain Meala
Clontarf → Cluain Tarbh
Clopotiva, Rumunia, 169 G6
Cloppenburg, NRF, 101 F6, 81 D8
Cloquet, Stany Zjedn., 327 B2, 317 B9
Clorinda, Argentyna, 360 A4
Closter, Stany Zjedn., 321 B4
Clou, ZSRR, 194 F6
Cloud Peak, g., Stany Zjedn., 323 D10, 309 C5
Cloudcap Bay, zat., Stany Zjedn., 333 b2
Cloudy Bay, zat., Nowa Zelandia, 375 E6
Clovelly, Australia, 372 j12
Clover, Stany Zjedn., 314 H7
Clover, Stany Zjedn., 332 E3
Cloverdale, Stany Zjedn., 324 K9
Cloverdale, Stany Zjedn., 330 C1, 323 G2
Cloverdale, Stany Zjedn., 332 D2
Cloverport, Stany Zjedn., 313 G4
Clovis, Stany Zjedn., 318 H4, 309 E6
Clovis, Stany Zjedn., 330 E5
Cloyne, Kanada, 328 D17
Cluain Eois [Clones], Irlandia, 128 G4
Cluain Meala [Clonmel], Irlandia, 128 i4
Cluain Tarbh [Clontarf], Irlandia, 127 a17
Clucellas, Argentyna, 363 A2
Cluj (Kluż), miasto, adm., Rumunia, 169 D8, 142 A18
Clun, Wielka Brytania, 131 G1
Clun, River—, rz., Wielka Brytania, 131 G2
Clunes, Australia, 373 F4
Clungunford, Wielka Brytania, 131 G2
Cluny, Francja, 138 F11
Clusaz, La—, Francja, 160 g17
Cluse-et-Mijoux, La—, Francja, 160 c17, 157 C2
Cluses, Francja, 160 f18, 157 D3, 138 F13
Clusone, Włochy, 157 E9, 153 C4
Clutha River, rz., Nowa Zelandia, 375 G3
Clwyd, rz., Wielka Brytania, 128 H8
Clwydian Range, g., Wielka Brytania, 131 D1
Clyde, Kanada, 299 D12
Clyde, Stany Zjedn., 325 A5
Clyde, Stany Zjedn., 328 E18
Clyde, Stany Zjedn., 328 G12
Clyde, rz., Wielka Brytania, 127 F8
Clyde, Firth of—, zat., Wielka Brytania, 132 b1, 127 F6-7
Clyde Forks, Kanada, 328 C18
Clydebank, Wielka Brytania, 132 b3
Clymer, Stany Zjedn., 328 H15
Cmolas, Polska, 90 E15
Cna, rz., ZSRR, 198 G5
Cna, rz., ZSRR, 199 D5-6, 187 H13
Cna, rz., ZSRR, 199 G13-14, 192 B12
Cna lodkovo, ZSRR, 193 w24
Cnori, ZSRR, 204 G11
Cơ-rông Pô-cô, rz., Wietnam Pd., 245 E8
Cô To, Đao—, w., Demokratyczna Republika Wietnamu, 245 B8
Cõa, rz., Portugalia, 149 D4, 141 D3
Coachella, Stany Zjedn., 324 J5
Coahuayana, Meksyk, 336 H8
Coahuayana, Río—, rz., Meksyk, 336 H8
Coahuila, adm., Meksyk, 336 D8-9
Coal City, Stany Zjedn., 327 G6, 317 E11
Coal [Thick] Mountain, g., Stany Zjedn., 331 b6
Coal River, rz., Kanada, 304 F15
Coalbrook, Republika Południowej Afryki, 290a B7
Coalcomán de Matamoros, Meksyk, 336 H8
Coalcomán, Río—, rz., Meksyk, 336 H8
Coaldale, Stany Zjedn., 330 C7, 324 G5
Coalgate, Stany Zjedn., 318 H7
Coalinga, Stany Zjedn., 330 E4, 324 H3
Coalmont, Stany Zjedn., 323 F10
Coalport, Stany Zjedn., 328 H16
Coalport, Wielka Brytania, 131 F4
Coalville, Wielka Brytania, 131 F8, 128 i10
Coaraçi, Brazylia, 361 E7
Coari, Brazylia, 352 J11, 343 D5
Coari, Lago de—, jez., Brazylia, 352 J11
Coari, Rio—, rz., Brazylia, 343 E5
Coasa, Peru, 357 F7
Coast Mountains (Góry Nadbrzeżne), g., Kanada, 304 GH14-16
Coast Ranges (Góry Nadbrzeżne), g., Stany Zjedn., 323 Bi2-4, 309 BD2
Coastal Hilly Belt, wzg., Stany Zjedn., 313 CE11-14, 310 BC12-13
Coata, Rio—, rz., Peru, 357 F6, 343 G3
Coatbridge, Wielka Brytania, 132 b4, 127 F7
Coatepec, Meksyk, 336 H11
Coatepeti, Cerro—, g., Meksyk, 336 H11
Coatesville, Stany Zjedn., 319 C5, 332 B6
Coaticook, Kanada, 329 C23, 313 C12
Coats Island, w., Kanada, 300 F9
Coatsa, Wyspa → Coats Island
Coatsów, Ziemia—, reg., Antarktyda, 66 31-32
Coatzacoalcos, Meksyk, 336 H12
Coatzacoalcos, Río—, rz., Meksyk, 336 i12
Coazze, Włochy, 155 Przemysł lekki
Čoba, Bułgaria, 173 E7
Cobá, ruiny, Meksyk, 336 G16
Cobadin, Rumunia, 170 i17
Cobalt, Kanada, 313 B8, 300 i10
Cobán, Gwatemala, 339 E3
Cobar, Australia, 373 C5, 370 F9
Cobargo, Australia, 373 F7, 370 G9
Cobb Island, w., Stany Zjedn., 319 H5, 332 D6
Cobbs Creek, Stany Zjedn., 319 G4, 332 D5
Cobden, Kanada, 328 C18
Cobequid Mountains, g., Kanada, 300 i13
Cóbh → Cóf, An—
Cobham, Wielka Brytania, 132 e10
Cobham Lake, jez., Australia, 373 C4
Cobham River, rz., Kanada, 300 H6-7
Cobija, Boliwia, 357 D7, 343 F4
Cobija, Chile, 358 J6
Cobleskill, Stany Zjedn., 329 F20
Cobo, Argentyna, 363 G6
Coboconk, Kanada, 328 D16, 313 C8
Coboigo, gora—, g., ZSRR, 204 F12, 192 H14
Cobourg, Kanada, 328 E16, 313 D8
Cobquecura, Chile, 359 F2
Cobram, Australia, 373 E5
Cobras, Ilha das—, w., Brazylia, 362 d15
Cobre, Stany Zjedn., 323 F6
Cobre, El—, Hiszpania, 145 a4
Cobres, Argentyna, 358 J8
Cobres, rz., Portugalia, 149 G4
Cobrieux, Francja, 140 j13
Čobruči, ZSRR, 195 G8
Cóbuè, Mozambik, 293 D6, 291 E6
Coburg, Australia, 372 g9
Coburg, NRF, 108 C11, 81 F10
Coburg Island, w., Kanada, 299 C10
Coburg Peninsula, pw., Australia, 369 B6
Coburn, Stany Zjedn., 331 a3, 328 H17
Coburn Gore, Stany Zjedn., 329 C24, 313 C12
Coca, Ekwador, 351 H4
Coca, Hiszpania, 149 C7
Coca, Pizzo di—, g., Włochy, 157 D9, 153 B5
Coca, Río—, rz., Ekwador, 351 H4
Cocachacra, Peru, 358 G6, 343 G3
Cocal, Brazylia, 344 D9
Cocal, Punta—, przyl., Panama, 340 a13
Cocargea, Rumunia, 170 i17
Cocargeaua, Rumunia, 170 i16
Cocau, Włochy, 162b i15
Cocentaina, Hiszpania, 150 F11
Cocha, La—, Argentyna, 359 A6
Cocha, Laguna de la—, jez., Kolumbia, 351 G4
Cochabamba, miasto, adm., Boliwia, 358 G8, 343 G4
Cochabamba, Cordillera de—, g., Boliwia, 358 G8-9
Čochatauri, ZSRR, 194 G8, 203 F8
Coche, Isla—, w., Wenezuela, 352 B11
Cochem, NRF, 110 i12, 107 C4, 81 F7
Cochemane, Mozambik, 293 F5
Cochicó, Laguna—, jez., Argentyna, 363 F1
Cochinoca, Argentyna, 358 J9, 347 C4
Cochinos, Bahía de—, zat., Kuba, 338 BC3
Cochinos Bank, podwodn., 338 B5
Cochinos, Las—, w., Filipiny, 240d i11-12
Čŏčhivon, Korea Pd., 235 G4
Čochrak, rz., ZSRR, 194 B4
Cochrane, Argentyna, 363 H2
Cochrane, Chile, 348 c13
Cochrane, Chile, 348 H3
Cochrane, Kanada, 300 i9
Cochrane, Kanada, 323 A6
Cochrane, Cerro → San Lorenzo, Cerro—
Cochrane, Lago—, jez., Chile, 348 H3
Cochrane River, rz., Kanada, 304 G20
Cochranton, Stany Zjedn., 328 G14
Cochranville, Stany Zjedn., 319 C5
Cock Beck, rz., Wielka Brytania, 131 A8
Cockburn, Australia, 371 Przemysł i energetyka
Cockburn Island, w., Kanada, 328 C11, 313 C6
Cockburnspath, Wielka Brytania, 127 F9
Cockeysville, Stany Zjedn., 319 D3, 332 B5
Cockler Bay, zat., Stany Zjedn., 331 h12
Cockram Strait, cieśn., Kanada, 299 E11
Cocksdorp, De—, Holandia, 114 B5
Cockshutt, Wielka Brytania, 131 E2
Coclé del Norte, Panama, 351 C2, 339 F5
Coco, Cayo—, w., Kuba, 338 B4, 339 C6
Coco Channel (Cieśnina Kokosowa), cieśn., Andamany, 245 F1, 250 F8
Coco Islands (Wyspy Kokosowe), w., Birma, 245 E1, 250 F8
Coco, Punta—, przyl., Kolumbia, 351 F4
Coco [Segovia], Río—, rz., Nikaragua/Honduras, 339 E4-5
Côco, Rio do—, rz., Brazylia, 361 B2
Cocoa, Stany Zjedn., 314 K7
Cocolamus, Stany Zjedn., 331 b4
Cocolamus Creek, rz., Stany Zjedn., 331 b4
Coconino, Stany Zjedn., 333 n14
Coconino Plateau, wyż., Stany Zjedn., 324 Hi7-8, 309 D4
Côcos, Brazylia, 361 E4, 344 F9
Cocos Island, w., Guam, 379 m12
Cocotá, Brazylia, 362 c14
Cocuinita, Caño—, rz., Wenezuela, 352 C12
Cocula, Meksyk, 336 G8
Cocuy, El—, Kolumbia, 351 D6
Cocuzzo, Monte—, g., Włochy, 154 i11
Cod, Cape → Cape Cod
Cod Island, w., Kanada, 300 G13
Coda Cavallo, Capo—, przyl., Włochy, Sardynia, 154 H4
Codaeşti, Rumunia, 170 D16
Codajás, Brazylia, 352 i11, 343 D5
Codajás, Ilhas—, w., Brazylia, 352 i11
Codazzi, Kolumbia, 351 B6
Codera, Cabo—, przyl., Wenezuela, 352 B9
Codfish Island, w., Nowa Zelandia, 375 H2
Codicote, Wielka Brytania, 132 c11
Codigoro, Włochy, 153 D7
Codihue, Argentyna, 359 G3
Codlea, Rumunia, 170 F11
Codó, Brazylia, 344 D9
Codogno, Włochy, 157 F9, 153 C4
Codpa, Chile, 358 H7, 347 B4
Codroipo, Włochy, 153 C7
Codru-Moma, Munţii—, g., Rumunia, 169 DE5
Codsall, Wielka Brytania, 131 F5
Cody, Stany Zjedn., 323 D9
Cody, Stany Zjedn., 332 E2
Coe Hill, Kanada, 328 D17
Coehue Co, Argentyna, 359 F4
Coelemu, Chile, 359 F2
Coelho Neto, Brazylia, 344 D9
Coen, Australia, 370 B8
Coerney, Republika Południowej Afryki, 290a E6
Coeroeni, rz., Surinam, 353 F14
Coesfeld, NRF, 101 H4, 81 E7
Coetivy, w., Seszele, 222 J16
Coeur d'Alene, Stany Zjedn., 323 C5, 309 B3
Coeur d'Alene Lake, jez., Stany Zjedn., 323 C5
Coevorden, Holandia, 114 C9
Coevrons, Les—, g., Francja, 134 H12
Cóf, An— [Cóbh], Irlandia, 128 J3
Coffee Bay, Republika Południowej Afryki, 290a D8
Coffeyville, Stany Zjedn., 318 G8, 309 D7
Coffin Bay Peninsula, pw., Australia, 369 F7
Coffs Harbour, Australia, 373 C9, 370 F10
Cofre de Perote → Nauhcampatepetl, Cerro—
Cofrentes, Hiszpania, 150 E10
Cogealac, Rumunia, 170 H18
Coggeshall, Wielka Brytania, 132 c14, 134 A14
Coghinas, Lago del—, jez., Włochy, Sardynia, 154 H3-4
Coghlan, Argentyna, 348 g17
Čogjurjŏng-sanmek, g., KRLD, 235 C2-3
Coglians, Monte—, g., Włochy/Austria, 153 B7
Cognac, Francja, 137 G6
Cognas, Francja, 144 d5
Cogne, Włochy, 157 E4
Cogolin, Francja, 144 jk12
Cogolludo, Hiszpania, 149 D8
Cogon, rz., Gwinea, 285 D4
Čograj, rz., ZSRR, 204 C10
Cogswell Reservoir, zb., Stany Zjedn., 326 B5
Cogt, Mongolia, 223 B6
Cogt-Ôndör, Mongolia, 213 E9
Cohansey, Stany Zjedn., 319 C6
Cohansey River, rz., Stany Zjedn., 319 D6
Cohasset, Stany Zjedn., 320 D8
Cohengua, Río—, rz., Peru, 357 D5
Cohocton, Stany Zjedn., 328 F17
Cohocton River, rz., Stany Zjedn., 328 F17
Cohoes, Stany Zjedn., 320 C2, 329 F21, 313 D11
Cohuna, Australia, 373 E5
Coiba, Isla—, w., Panama, 351 D1-2, 339 G5
Coig, Río—, rz., Argentyna, 348 i3-4
Coihaique, Chile, 348 H3
Coimbatore → Koyamputtur
Coimbra, Brazylia, 347 B6
Coimbra, Brazylia, 364 D6
Coimbra, miasto, adm., Portugalia, 149 D3, 141 D2
Coin, Hiszpania, 149 H7
Coina, Ribeira de—, zat., Portugalia, 150 b18-19
Coipasa, Lago de—, jez., Boliwia, 358 H7-8
Coipasa, Salar de—, soln., Boliwia, 358 H7-8, 347 B4
Coireán, An—, Irlandia, 128 J1
Coirib, Loch—, jez., Irlandia, 128 H2-3
Čoja, ZSRR, 206 E7
Cojata, Peru, 357 F7
Čojbalsan, miasto, adm., Mongolia, 224 B9
Čojbalsan uul, g., Mongolia, 213 F9
Cojedes, adm., Wenezuela, 352 C8
Cojedes, Río—, rz., Wenezuela, 352 C8
Cojimíes, Ekwador, 351 G2
Cojo, El—, Wenezuela, 353 c24
Cojo, Punta El—, przyl., Wenezuela, 353 c23
Cojocna, Rumunia, 169 D8
Cojoro, Wenezuela, 351 B7
Čojr, Mongolia, 224 B8
Čokany-Nou, ZSRR, 195 a21
Cokesburg, Stany Zjedn., 319 F5
Cokeville, Stany Zjedn., 323 E8
Coki, Senegal, 285 B2
Coko Range, wzg., Australia, 373 C3
Čokpar, ZSRR, 208 i13
Čokrakbeik, bugor—, wzg., ZSRR, 261 B9
Čoktal, ZSRR, 210 D9
Čokurdach, ZSRR, 212 B15, 180 B15
Colac, Australia, 373 G4, 370 G8
Colan, Cape—, przyl., Kanada, 299 B12
Colangüil, Cordillera de—, g., Argentyna, 359 B4
Colas, Las—, Argentyna, 363 C4, 360 E3
Colatina, Brazylia, 361 G6, 347 B9
Cölbe, NRF, 107 B7, 81 F8
Colbeck, Przylądek—, przyl., Antarktyda, 66 9
Colbitz, NRD, 102 G13
Colbitz-Letzlinger Heide, reg., NRD, 102 G12-13
Colborne, Kanada, 328 D17, 313 C9
Colbourne, Stany Zjedn., 319 F6
Colbun, Chile, 359 E3
Colby, Stany Zjedn., 317 F5
Colby, Stany Zjedn., 327 D4
Colca, Río—, rz., Peru, 357 F5, 343 G3
Colchagua, adm., Chile, 359 E3, 347 E3
Colchester, Republika Południowej Afryki, 290a E6
Colchester, Stany Zjedn., 320 E5, 329 G22
Colchester, Stany Zjedn., 327 H4
Colchester, Wielka Brytania, 132 c15, 128 J12
Cold Ashton, Wielka Brytania, 133 B8
Cold Hatton, Wielka Brytania, 131 E3
Cold Norton, Wielka Brytania, 132 d14, 134 A14
Cold Point, Stany Zjedn., 322 e6
Cold Spring, Stany Zjedn., 320 F2, 329 G21
Coldítz, NRD, 102 i15, 82 E12
Coldstream, Wielka Brytania, 127 F9
Coldwater, Stany Zjedn., 328 G10, 313 E5
Coldwater, Stany Zjedn., 328 H10
Coldwater Creek, rz., Stany Zjedn., 318 G5
Colebrook, Stany Zjedn., 329 D23
Colebrook, Stany Zjedn., 331 d6
Colebrook River, Stany Zjedn., 320 D3
Colegiales, Argentyna, 348 g17
Coleman, Kanada, 323 B6
Coleman, Stany Zjedn., 318 J6
Coleman, Stany Zjedn., 328 E10
Coleman River, rz., Australia, 370 BC8
Colemberi, Francja, 134 C16
Cölemerik → Hakkâri
Colenso, Republika Południowej Afryki, 290a C8
Colentina, Rumunia, 170 d28
Colentina, rz., Rumunia, 170 d28
Colerain, Stany Zjedn., 332 E5
Coleraine, Australia, 373 F3
Coleraine, Kanada, 329 C23
Coleraine, Stany Zjedn., 327 A1
Coleraine, Wielka Brytania, 127 F5
Coles Point, Stany Zjedn., 319 F3
Coles, Punta de—, przyl., Peru, 358 G6, 343 G3
Colesberg, Republika Południowej Afryki, 290a D6, 292 i5
Colesborne, Wielka Brytania, 133 A9
Coleshill, Wielka Brytania, 131 G7
Coleville, Kanada, 306 Przemysł ciężki
Coleville, Stany Zjedn., 330 C5
Coleville Mountains, g., Kanada, 303 E17-18
Colfax, Stany Zjedn., 318 J9
Colfax, Stany Zjedn., 323 C5
Colfax, Stany Zjedn., 327 D3
Colfax, Stany Zjedn., 327 H6
Colfax, Stany Zjedn., 330 B4
Colgong, India,

Čon-Saryoj, ZSRR, 210 D9
Con, Sông—, rz., Demokratyczna Republika Wietnamu, 245 C7
Čona, rz., ZSRR, 211 D7, 184 C12
Cona Niyeo, Argentyna, 359 H5, 348 G4
Conakry, miasto, adm., Gwinea, 285 E4
Conamara, reg., Irlandia, 128 H2
Conambo, Ekwador, 351 H4
Conambo, Río—, rz., Ekwador, 351 Hi4
Conara Junction, Australia, 373 H6
Conaskonk Point, przyl., Stany Zjedn., 321 E2
Conca d'Oro, fizj., Włochy, 154 e17-18
Conca Fallata, Włochy, 156 e5
Concarán, Argentyna, 359 D6
Concarneau, Francja, 137 E3
Conceição, Brazylia, 343 E6
Conceição, Brazylia, 343 F5
Conceição, Brazylia, 344 E10
Conceição, Brazylia, 352 i12
Conceição, Mozambik, 293 G7
Conceição da Aparecida, Brazylia, 364 E2
Conceição da Barra, Brazylia, 361 G7, 347 B10
Conceição das Alagoas, Brazylia, 362 G2
Conceição de Macabu, Brazylia, 364 F7, 362 i6
Conceição do Araguaia, Brazylia, 361 B2, 344 E8
Conceição do Coité, Brazylia, 361 C7
Conceição do Mato Dentro, Brazylia, 364 C5, 361 G5
Conceição do Maú, Brazylia, 352 F13
Conceição do Norte, Brazylia, 361 D3
Conceição dos Ouros, Brazylia, 364 F3
Conceição, Ilha da—, w., Brazylia, 362 d15
Concepción, Argentyna, 359 A6, 347 D4
Concepción, Argentyna, 360 C4
Concepción, Boliwia, 347 B5
Concepción, Boliwia, 357 D8, 343 F4
Concepción, miasto, adm., Chile, 359 F2, 347 F3
Concepción, Ekwador, 351 G3
Concepción, Hiszpański Region Równikowy, 287 H15
Concepción, Kolumbia, 351 G5
Concepción, miasto, adm., Paragwaj, 347 C6
Concepción, Peru, 357 D4, 343 F2
Concepcion, Stany Zjedn., 330 G4
Concepción, Bahía—, zat., Meksyk, 335 D4
Concepción, Bahía de—, zat., Chile, 359 F2
Concepción de la Sierra, Argentyna, 360 B5, 347 D6
Concepción del Oro, Meksyk, 336 E9
Concepción del Uruguay, Argentyna, 363 B5, 360 E3, 347 E6
Concepción, La—, Wenezuela, 351 B7
Concepción, Laguna—, jez., Boliwia, 347 B5
Concepción, Punta—, przyl., Meksyk, 335 D4
Concepción, Río—, rz., Meksyk, 335 B3
Conception Bay, zat., Kanada, 300 i15
Conception, Point—, przyl., Stany Zjedn., 330 G4, 324 i3
Conceptionbaai, zat., Afryka Południowo-Zachodnia, 292 G2
Concèsio, Włochy, 157 E10
Concession, Rodezja, 293 F4
Concession, Stany Zjedn., 331 e9
Conchal, Brazylia, 364 F1
Conchali, Chile, 348 d15
Conchalí, Bahía—, zat., Chile, 359 C2-3
Conchas, Brazylia, 362 i2
Conchas, Las—, Argentyna, 348 f16, 363 D5
Conchas, Pantano las—, zb., Hiszpania, 149 C4
Conchas Reservoir, zb., Stany Zjedn., 318 H3, 309 D6
Conchas, Río de las—, rz., Argentyna, 348 g16
Conches, Francja, 134 G14, 137 D7
Conchi, Chile, 358 J7, 347 C4
Conchillas, Urugwaj, 363 D5, 360 F3
Concho River, rz., Stany Zjedn., 318 J5-6
Čončhŏn, KRLD, 235 C3
Conchos, Río—, rz., Meksyk, 335 C7
Conchos, Río—, rz., Meksyk, 336 E10
Concise, Szwajcaria, 160 c18
Concó, rz., Węgry, 167 C5
Concondo, Mozambik, 293 E5
Concord, Australia, 372 j11
Concord, Stany Zjedn., 320 B6, 329 E23, 313 D12, 310 C12
Concord, Stany Zjedn., 314 H7
Concord, Stany Zjedn., 319 E5
Concord, Stany Zjedn., 320 D7
Concord, Stany Zjedn., 325 B5
Concord, Stany Zjedn., 332 D3
Concord River, rz., Stany Zjedn., 320 C7
Concordia, Argentyna, 360 D3, 347 E6
Concordia, Argentyna, 356 Gospodarka
Concórdia, Brazylia, 352 J9, 343 D4
Concórdia, Brazylia, 360 B6
Concordia, Peru, 351 J5
Concordia, Stany Zjedn., 317 F7
Concorezzo, Włochy, 156 d6
Conda, Stany Zjedn., 311 Górnictwo
Condamine, Australia, 370 E10
Condamine River, rz., Australia, 370 E10
Condar, Kolumbia, 351 H6
Condat-en-Féniers, Francja, 138 h22
Conde, Brazylia, 361 C8, 344 F10
Condé-en-Brie, Francja, 113 F4
Condé-sur-l'Escaut, Francja, 113 D4
Condé-sur-Marne, Francja, 113 F5
Condé-sur-Noireau, Francja, 134 G11, 137 D6
Condé-sur-Vire, Francja, 134 F10
Condézi, Rio—, rz., Mozambik, 293 E5-6
Condeixa, Brazylia, 353 H18
Condeixa-a-Nova, Portugalia, 149 D3
Condeúba, Brazylia, 361 E6
Condição, Brazylia, 352 F12, 343 C5
Condolbolin, Australia, 373 D6, 370 F9
Condom, Francja, 137 i7
Condon, Stany Zjedn., 323 D3
Čondon, rz., ZSRR, 212 B13
Condor, Boliwia, 358 H8
Cóndor, Cordillera del—, g., Ekwador, 351 Ij3
Condor Peak, g., Stany Zjedn., 326 B3
Condoto, Kolumbia, 351 E4
Condove, Włochy, 157 F4
Condover, Wielka Brytania, 131 F3
Condrieu, Francja, 138 G11
Condroz, reg., Belgia, 138 B12
Condrusien, Plateau—, wyż., Belgia, 113 D5-7
Condúe, Mozambik, 293 G6
Čŏndžu, Korea Pd., 235 H4
Conecuh River, rz., Stany Zjedn., 314 J4, 310 E9
Conegliano, Włochy, 153 C7
Conejera, w., Hiszpania, Baleary (obok Majorki), 150 E15
Conejera (w., Baleary, obok Ibizy) → Cunillera
Conejo, Cerro—, g., Meksyk, 336 G10
Conemaugh River, rz., Stany Zjedn., 328 H15-16
Conemaugh River Reservoir, zb., Stany Zjedn., 332 A2
Conero, Monte—, g., Włochy, 153 E8
Conesa, Argentyna, 363 C3, 360 E2
Conestoga Creek, rz., Stany Zjedn., 319 B4, 332 A5-6
Conewago Creek, rz., Stany Zjedn., 319 B3
Conewago Creek, rz., Stany Zjedn., 319 BC3, 332 AB4-5
Coney, rz., Francja, 138 E12-13
Coney Island, Stany Zjedn., 321 D4
Conflital, Bahía del—, zat., Hiszpania, Gran Canaria, 70 y44-45
Conflital, Playa del—, zat., Hiszpania, Teneryfa, 70 x42
Conflans-Sainte-Honorine, Francja, 140 ab1, 134 F17, 137 C9
Conflans-sur-Seine, Francja, 113 G4
Conflict Group, w., Papua, Luizjady, 370 B10
Confluence, Stany Zjedn., 332 B2
Confolens, Francja, 137 F7
Confusion Range, g., Stany Zjedn., 323 G7
Confuso, Río—, rz., Paragwaj, 360 A3-4
Công Pơ-lông, Wietnam Pd., 245 E9
Công Tum, Wietnam Pd., 245 E8
Công Tum, Cao Nguyên— (Cao Nguyên Kontum*), wyż., Wietnam Pd., 245 EF8-9
Čŏngbongni, KRLD, 235 E3
Čŏngdžu, Korea Pd., 235 H3
Čŏngdžu, KRLD, 235 D2
Congers, Stany Zjedn., 321 A4
Congers Lake, jez., Stany Zjedn., 321 A4
Conghua, Chiny, 228 J6
Congleton, Wielka Brytania, 131 D5, 128 H9
Congo (Kongo), rz., Kongo (Kinshasa), Kongo (Brazzaville), 291 D2
Congonhal, Brazylia, 364 F2
Congonhas, Brazylia, 364 D5, 362 H5
Čŏngphjŏng, KRLD, 235 D4
Congresbury, Wielka Brytania, 133 B7
Congress Heights, Stany Zjedn., 314 b16-17
Čŏngsŏn, Korea Pd., 235 F5
Čŏngsŏng, KRLD, 235 A6
Conguet, Le—, Francja, 133 H3
Congyang, Chiny, 232 L5
Coniew, Polska, 94 g7
Conil, Hiszpania, 149 H5
Coniston, Kanada, 328 B14, 313 B7
Coniston, Wielka Brytania, 128 G8
Conklins Cors, Stany Zjedn., 321 A5
Conlara, Argentyna, 359 D6
Conlara, Río—, rz., Argentyna, 359 D6, 347 E4
Conlie, Francja, 134 H12
Connachta, reg., Irlandia, 128 H2-3
Connah's Quay, Wielka Brytania, 131 D1
Connéálta, Sliabh—, g., Irlandia, 128 i3
Conneaut, Stany Zjedn., 328 G14, 313 E7
Conneautville, Stany Zjedn., 328 G14
Connecticut, adm., Stany Zjedn., 320 E4-5, 329 G21-22, 313 E11, 310 C12
Connecticut River, rz., Stany Zjedn., 329 F22, 313 CD11
Connell, Stany Zjedn., 323 C4
Connellsville, Stany Zjedn., 332 A2, 313 E8
Connersville, Stany Zjedn., 313 F5
Conness, Mount—, g., Stany Zjedn., 333 i10
Connewitz, NRD, 100 i22
Connors Range, g., Australia, 370 D9
Conoble, Australia, 371 Rolnictwo i górnictwo
Conodoguinet Creek, rz., Stany Zjedn., 331 c4
Cononaco, Ekwador, 351 H5
Cononaco, Río—, rz., Ekwador, 351 H4
Conop, Rumunia, 169 E4
Conopija, Jugosławia, 167 G7
Conorochite, Río—, Wenezuela, 352 F9
Conover, Stany Zjedn., 327 B5
Conowingo, Stany Zjedn., 319 C4
Conquest Bay, zat., Federacja Arabii Południowej, 258 k23
Conquista, Boliwia, 357 D8
Conquista, Brazylia, 364 C1, 362 G3, 347 B8
Conrad, Stany Zjedn., 323 B8
Conroe, Stany Zjedn., 318 J8
Consata, Río—, rz., Boliwia, 357 F7
Conscripto Bernardi, Argentyna, 360 D3
Consecon, Kanada, 328 E17
Conselheiro Lafaiete, Brazylia, 364 D5, 362 H5, 347 C9
Conselheiro Pena, Brazylia, 361 G6, 347 B9
Conserans, reg., Francja, 137 J8
Conserva, Pizzo—, g., Włochy, 154 K9
Conselt, Wielka Brytania, 132 j22, 127 G10
Conshohocken, Stany Zjedn., 322 e6, 319 B6, 329 H19
Constancia, Urugwaj, 363 B5
Constância dos Baetas, Brazylia, 343 E5
Constanța (Konstanca), Rumunia, 170 i18, 143 B21
Constantina, Hiszpania, 149 G6
Constantine, Stany Zjedn., 327 G9
Constantine (Algeria) → Koustantina
Constantine, Cape—, przyl., Stany Zjedn., 303 G9
Constanza, Argentyna, 360 D2
Constitución, Chile, 359 E2, 347 F3
Consuegra, Hiszpania, 149 E8
Contaci, Stany Zjedn., 323 F6
Contagem, Brazylia, 364 C4
Contagem, Chapada da—, wyż., Brazylia, 362 a12
Contamana, Peru, 357 B4, 343 E2
Contamines-Montjoie, Les—, Francja, 160 g18
Contão, Brazylia, 352 F12, 343 C5
Contarina, Włochy, 153 C7
Contas, Rio—, rz., Brazylia, 361 D6, 344 F9
Contay, Francja, 134 D17
Contendas, Ponta—, przyl., Portugalia, Terceira, 70 r34
Contes, Francja, 144 h15
Conti, Włochy, 152 Energetyka
Contienda de Moura, reg., Portugalia, 149 FG4
Continental, Stany Zjedn., 328 G10
Contoocook River, rz., Stany Zjedn., 320 B6
Contournat, Francja, 138 g24
Contratacion, Kolumbia, 351 D6
Contreras, Isla—, w., Chile, 348 i2-3
Contrexéville, Francja, 138 D12
Contria, Brazylia, 364 B4, 361 G4, 347 B9
Contulmo, Chile, 359 G2, 348 F3
Contumazá, Peru, 357 B2
Contwoyto Lake, jez., Kanada, 304 E18-19
Conty, Francja, 134 E17
Convención, Kolumbia, 351 C6
Convento, Montañas de—, g., Ekwador, 351 CH2-3
Conversano, Włochy, 154 H12
Converse, Stany Zjedn., 327 H9
Conway, Stany Zjedn., 318 H9
Conway, Stany Zjedn., 329 E23, 313 D12
Conway, Stany Zjedn., 332 E4
Conway, Stany Zjedn., 332 H2, 314 i8
Conway, rz., Wielka Brytania, 128 H8
Coober Pedy, Australia, 369 E6
Coode Canal, kan., Australia, 372 g9
Coogee, Australia, 372 j12
Cook, Australia, 369 F6
Cook, Bahía—, zat., Chile, 348 J3
Cook, Baie de—, zat., Polinezja Francuska, Moorea, 380 s24
Cook Inlet (Zatoka Cooka), zat., Stany Zjedn., 303 FG10
Cook, Mount—, g., Nowa Zelandia, 375 F4
Cook Peak, g., Stany Zjedn., 333 d5
Cook Point, przyl., Stany Zjedn., 319 E4
Cook, Récif de— (Rafa Cooka), rafa, Nowa Kaledonia, 379 n15
Cook Strait (Cieśnina Cooka), cieśn., Nowa Zelandia, 375 E6
Cooka Północne, Wyspy—, w., Wyspy Cooka, 366 DE11-12
Cooka, Rafa → Cook, Récif de—
Cooka, Wyspy—, w., polit., 366 EF11-12, 33-34 JK1-2
Cooka, Zatoka → Cook Inlet
Cooke, Mount—, g., Australia, 372 d3
Cookeville, Stany Zjedn., 313 G5
Cookhouse → Kookhuis
Cooks, Stany Zjedn., 327 C8
Cooks Passage, cieśn., Australia, 370 B9
Cookshire, Kanada, 329 C23, 313 C12
Cookstown, Kanada, 328 D15, 313 C8
Cookstown, Wielka Brytania, 127 G5
Cooktown, Australia, 370 C9
Coolabah, Australia, 373 C6, 370 F9
Coolah, Australia, 373 C7
Coolangatta, Australia, 373 B9, 370 E10
Coolawanyah, Australia, 369 D3
Coole, Francja, 113 G5
Coolgardie, Australia, 372 c5, 369 F4
Coolock, Irlandia, 127 a17
Cooma, Australia, 373 F7, 370 G9
Coombah, Australia, 373 D3
Coombe Bissett, Wielka Brytania, 133 B9
Coon Valley, Stany Zjedn., 327 E3
Coonabarabran, Australia, 373 C7, 370 F9
Coonaipyn, Australia, 373 E2
Coonamble, Australia, 373 C7, 370 F9
Coonana, Australia, 372 c6
Coongoola, Australia, 373 A5
Cooper, Republika Południowej Afryki, 290a F4
Cooper, Stany Zjedn., 318 i8
Cooper Harbor, Stany Zjedn., 327 A7, 313 B4, 310 B9
Cooper Island, w., Palmyra, 380 a1
Cooper River, rz., Stany Zjedn., 322 f7
Cooper's Creek [Barcoo Creek], rz., Australia, 370 E7
Cooperstown, Stany Zjedn., 317 B6
Cooperstown, Stany Zjedn., 329 F20
Coorong, The—, zat., Australia, 373 EF2, 370 G7
Coorow, Australia, 372 b3, 369 E3
Cooroy, Australia, 370 E10
Coos Bay, Stany Zjedn., 323 E1, 309 C2
Coosa River, rz., Stany Zjedn., 314 i4-5, 310 E9
Cootamundra, Australia, 373 E7, 370 F9
Čop, ZSRR, 167 B13, 195 E1, 191 E2
Copacabana, Argentyna, 359 B5
Copacabana, Boliwia, 357 G7, 343 G4
Copacabana, Brazylia, 362 d14
Copacabana, Praia de—, fizj., Brazylia, 362 d14-15
Copaceni, Rumunia, 169 H8
Copahue, Volcán—, g., Chile, 359 F3
Copake Falls, Stany Zjedn., 320 D2
Copalquín, Meksyk, 335 E6
Copanatoyac, Meksyk, 336 i10
Cope, Cabo—, przyl., Hiszpania, 150 G10
Copelina, La—, Argentyna, 359 F5
Copemish, Stany Zjedn., 327 D9, 313 C5
Copere, Boliwia, 347 B5
Copertino, Włochy, 154 H13
Copeta, La—, Argentyna, 363 F1, 360 G2, 347 F5
Copetonas, Argentyna, 363 H3, 360 H2
Copiapó, Chile, 358 L6, 347 D3
Copiapó, Río—, rz., Chile, 359 A3
Copiapó, Volcán—, g., Chile, 358 L7
Copinsay, w., Wielka Brytania, Orkady, 127 e22
Çöpköy, Turcja, 173 G10
Coporaque, Peru, 357 F6
Coporito, Wenezuela, 352 C12
Čopovići, ZSRR, 195 C7, 191 D5
Copparo, Włochy, 153 D6
Coppedelle, Włochy, 162b h6
Coppename, rz., Surinam, 353 E14
Coppenbrügge, NRF, 101 G9
Copper Center, Stany Zjedn., 303 F11
Copper Cliff, Kanada, 328 B13, 313 B7
Copper Hill, Stany Zjedn., 332 D1
Copper Mountain, Kanada, 306 Górnictwo
Copper Queen, Rodezja, 293 F3
Copper River, rz., Stany Zjedn., 303 F11-12
Copperfield, Australia, 370 D9
Copperhill, Stany Zjedn., 314 H5
Coppermine, Kanada, 303 E17
Coppermine Mountains, g., Kanada, 303 E17
Coppermine Point, przyl., Kanada, 328 B10
Coppermine River, rz., Kanada, 303 E17-18
Copperopolis, Stany Zjedn., 330 D4
Coppet, Szwajcaria, 160 e16
Coppolani, Mauretania, 273 E2
Copponex, Francja, 160 f16
Coppull, Wielka Brytania, 131 B3
Copriva, g., Rumunia, 170 a22
Copron, Stany Zjedn., 332 E4
Copşa-Mică, Rumunia, 169 E9
Copuhue, Paso de—, przeł., Argentyna/Chile, 359 F3, 348 F3
Coqueiral, Brazylia, 364 E3
Coquelles, Francja, 134 C16
Coquet, rz., Wielka Brytania, 127 F9
Coquette, Bay—, zat., Stany Zjedn., 331 h11
Coquilhatville → Mbandaka
Coquille, Stany Zjedn., 323 E1
Coquille, Lake—, zat., Stany Zjedn., 331 f11
Coquimbana, Chile, 359 B3
Coquimbo, Chile, 359 B3, 347 D3
Coquimbo, adm., Chile, 359 C3, 347 E3
Coquimbo, Bahía—, zat., Chile, 359 B2-3
Coquitlam, adm., Kanada, 304 e27
Corabia, Rumunia, 169 J10, 143 C19
Coração de Jesus, Brazylia, 361 F4, 344 G9
Coraceras, Argentyna, 363 F2
Coracora, Peru, 357 F5
Coraki, Australia, 373 B9, 370 E10
Coral Gables, Stany Zjedn., 314 M7
Coral Harbour, Kanada, 300 F9
Coral Sea (Morze Koralowe), m., 370 B9-10
Coral Sea Basin, podwodn., 370 B9-10
Coral Sea Plateau (Płaskowyż Queenslandzki), podwodn., 370 C9-10
Coraique, Río—, rz., Peru, 358 G6
Coralville Reservoir, zb., Stany Zjedn., 327 G3
Coram, Stany Zjedn., 320 G3
Corangamite, Lake—, jez., Australia, 373 G4
Corantijn, rz., Surinam, 352 E14
Coranzuli, Argentyna, 358 J8, 347 C4
Coraopolis, Stany Zjedn., 328 H14
Corato, Włochy, 154 G11
Corbas, Francja, 138 de19
Corbasca, Rumunia, 170 E15
Corbeil-Essonnes, Francja, 140 d3, 134 G17, 137 D9
Corbeilles, Francja, 134 H18
Corbeny, Francja, 113 F4
Corbett, Argentyna, 363 E3, 360 F2
Corbières, g., Francja, 137 Ij9
Corbigny, Francja, 137 E10
Corbin, Stany Zjedn., 313 G5
Corbin, Stany Zjedn., 319 F2
Corbones, rz., Hiszpania, 149 G6, 141 F4
Corbu, Rumunia, 170 i18
Corby, Wielka Brytania, 128 i11
Corcaigh [Cork], miasto, adm., Irlandia, 128 J3
Corcelles, Szwajcaria, Neuchâtel, 160 c19
Corcelles, Szwajcaria, Vaud, 160 c19
Corcoran, Stany Zjedn., 330 E5
Corcovado, g., Brazylia, 362 d14
Corcovado, Golfo de—, zat., Chile, 348 G3
Corcovado, Volcán—, g., Chile, 348 G3
Corcubión, Hiszpania, 149 B2
Corcubión, Ría de—, zat., Hiszpania, 149 B2
Cordeiro, Brazylia, 364 F6
Cordeirópolis, Brazylia, 364 F1
Cordele, Stany Zjedn., 314 J6
Cordell, Stany Zjedn., 318 H6
Cordes, Francja, 137 H8
Cordevole, rz., Włochy, 159 D8-9
Cordilheiras, Serra das—, g., Brazylia, 361 AB2, 344 E8
Cordillera, La—, adm., Paragwaj, 360 A4, 347 D6 (1)
Cordillo Downs, Australia, 370 E8
Cordisburgo, Brazylia, 364 C4, 361 G4
Córdoba, miasto, adm., Argentyna, 359 C6, 347 E5
Córdoba (Kordowa), miasto, adm., Hiszpania, 149 G7, 141 F4
Córdoba, Meksyk, 336 H11
Córdoba, Meksyk, 336 D8
Córdoba, adm., Kolumbia, 351 C5
Córdoba, Sierras de—, g., Argentyna, 359 CD6-7, 347 DE4-5
Cordobesa, La—, Urugwaj, 363 C7
Cordones, Punta—, przyl., Chile, 348 c13
Cordova, Stany Zjedn., 303 F11
Cordova, Włochy, 156 h11
Cordovil, Brazylia, 362 c14
Cordun, Rumunia, 170 D14
Core Banks, w., Stany Zjedn., 332 G5
Core Sound, lag., Stany Zjedn., 332 G5
Coreaú, Brazylia, 344 D9
Corella, Hiszpania, 150 B10
Coremas, Brazylia, 344 E10
Coreses, Hiszpania, 149 C6
Corfe Castle, Wielka Brytania, 133 C8, 128 K9
Corfield, Australia, 370 D8
Corgarff, Wielka Brytania, 127 D8
Corgo, Hiszpania, 149 B4
Corguinho, Brazylia, 347 B7
Coria, Hiszpania, 149 E5
Coria del Río, Hiszpania, 149 G5
Coribe, Brazylia, 361 D4, 344 F9
Coricudgy, Mount—, g., Australia, 373 D8
Corigliano Calabro, Włochy, 154 i11
Corinaldo, Włochy, 153 E8
Corindi, Australia, 373 C9, 370 E10
Coringa Islands, w., Australia, 370 C10
Corinna, Australia, 373 H5, 370 H9
Corinne, Kanada, 323 A11
Corinth, Stany Zjedn., 318 H11, 310 E9
Corinth, Stany Zjedn., 320 B2, 329 E21
Corinto, Brazylia, 364 B4, 361 G4, 347 B9
Coripata, Boliwia, 358 G8
Corire, Peru, 357 G5
Corisco, w., Hiszpański Region Równikowy, 291 B1
Coristanco, Hiszpania, 149 A3
Corixa Grande, Rio—, rz., Brazylia/Boliwia, 347 B6
Cork → Corcaigh
Corlay, Francja, 133 H6
Corleone, Włochy, 154 K8
Corley, Wielka Brytania, 131 G7
Çorlu, Turcja, 176 B20, 265 B2, 143 D20
Çorlu, rz., Turcja, 176 B20
Cormainville, Francja, 134 H16
Cormeilles, Francja, 134 F13
Cormeilles-en-Parisis, Francja, 140 b2
Cormolain, Francja, 134 F11
Cormons, Włochy, 153 C8
Cormontibo, Gujana Francuska, 353 F15
Cormoran Reef, rafa, Powiernicze Wyspy Pacyfiku, Wyspy Palau, 379 b1-2
Corn Islands (Wyspy Corn), w., polit., 339 E5, 33-34 H9 (13) → Maíz, Islas del—
Corna Plumpa → Schwarze Pumpe
Cornacchia, Punta—, przyl., Włochy, 156 k12
Cornago, Hiszpania, 150 B9
Čornaja (Černaja*), ZSRR, 188 B25, 205 D7
Čornaja (Černaja*), rz., ZSRR, 188 B25
Čornaja (Cernaja*), rz., ZSRR, 188 G29
Čornaja, rz., ZSRR, 193 e5-6
Čornaja, rz., ZSRR, 194 b11
Čornaja, rz., ZSRR, 213 C15
Čornaja Choiunica, ZSRR, 200 C23, 188 G22
Čornaja Kalitva, rz., ZSRR, 196 C18
Čornaja Kurja, ZSRR, 206 E2, 208 D16
Čornaja Kurja, ZSRR, 208 D15
Čornaja Sloboda, ZSRR, 187 F15
Cornale, Włochy, 157 F7
Cornaredo, Włochy, 156 d4
Cornate, Le—, g., Włochy, 153 E5
Cornăţel, Rumunia, 169 F9
Cornaux, Szwajcaria, 160 b20
Cornbres, Francja, 134 H15
Cornea, Rumunia, 169 G5
Cornelia, Republika Południowej Afryki, 290a B8
Cornelia, Stany Zjedn., 314 H6
Cornélio Procópio, Brazylia, 347 C7
Cornelius Grinnell Bay, zat., Kanada, 299 F13
Cornell, Stany Zjedn., 327 C3
Cornell, Stany Zjedn., 327 H6
Cornellá, Hiszpania, 141 a28
Corner Brook, Kanada, 300 i14
Corner Inlet, zat., Australia, 373 G6
Cornettes de Bise, g., Francja/Szwajcaria, 160 e19, 157 D3
Cornholme, Wielka Brytania, 131 B5
Corni, Rumunia, 170 B14
Cornigliano Ligure, Włochy, 156 fg8
Cornillon-Confoux, Francja, 144 a2
Cornimont, Francja, 138 E13
Corning, Stany Zjedn., 328 F17, 313 D9
Corning, Stany Zjedn., 318 G10
Corning, Stany Zjedn., 330 B2, 323 G2
Cornish, Mount—, g., Australia, 369 D5
Corno, Monte—, g., Włochy, 153 F8
Čornoje (Černoje*), ZSRR, 200 D18
Čornoje more (Morze Czarne), m., 191 H5-10
Čornoje, ozero—, jez., ZSRR, 198 G4
Čornoje, ozero—, jez., ZSRR, 206 C10
Čornoje, ozero—, jez., ZSRR, 207 C9, 205 F9
Čornorečenskaja, ZSRR, 194 C5
Čornorečenskoje, ZSRR, 194 b11
Čornorečje, ZSRR, 204 E11
Cornouaille, reg., Francja, 137 D2-3
Čornozemel'skij, ZSRR, 204 C11, 192 G13
Cornquoy, Wielka Brytania, Orkady, 127 e21
Cornucopia, Stany Zjedn., 327 B3
Cornudas Mountains, g., Stany Zjedn., 318 Ij3
Cornwall, Kanada, 329 C20, 313 C10, 300 i11
Cornwall, Stany Zjedn., 320 E3
Cornwall, Stany Zjedn., 331 c7, 319 B4, 329 H18
Cornwall, adm., Wielka Brytania, 133 D3
Cornwall Bridge, Stany Zjedn., 320 E3, 329 G21
Cornwall Island, w., Kanada, 299 C7
Cornwallis Island, w., Kanada, 299 CD6-7
Cornwallisa, Wyspa → Cornwallis Island
Corny Point, przyl., Australia, 373 E1
Čornyj Anuj, ZSRR, 208 E18
Čornyj ljus, rz., ZSRR, 206 C10, 208 C20
Čornyj Irtyš (Czarny Irtysz), rz., ZSRR, 208 G18
Čornyj Jar (Černyj Jar*), ZSRR, 201 C9
Čornyj Jar, ZSRR, 202 E7, 192 E14
Čornyj Mys, ZSRR, 208 C16
Čornyj Ostrov (Černyj Ostrov*), ZSRR, 195 D5
Čornyj Tašlyk, rz., ZSRR, 195 E10
Čornyj Ur'um, rz., ZSRR, 213 C15
Čornyje gory, g., ZSRR, 194 C3-7, 203 D5-7
Čornyje gory, g., ZSRR, 215 G6
Čornyje zemli (Czarne Ziemie), reg., ZSRR, 202 GH6-7, 192 G13-14
Coro, Wenezuela, 352 B8
Coro, Golfete de—, zat., Wenezuela, 351 B7-8
Corôa, g., Portugalia, 149 C5
Corôa, Tope de—, g., Wyspy Zielonego Przylądka, 285
Coroaci, Brazylia, 364 B6, 361 G5
Coroatá, Brazylia, 344 D9
Coroca, Rio—, rz., Angola, 291 F2
Čoroch, rz., ZSRR, 194 H7
Corocho de Rocigalgo, g., Hiszpania, 149 E7
Corocoro, Boliwia, 358 G7, 343 G4
Corocoro, Isla—, w., Wenezuela, 352 C12-13
Corocoro, Laguna—, jez., Kolumbia, 351 D7
Corod, Rumunia, 170 F16
Coroglio, Włochy, 156 k14
Coroico, Boliwia, 357 G8, 347 B4
Coroico, Río—, rz., Boliwia, 357 F8
Coromandel, Brazylia, 364 B1, 361 G3, 347 B8
Coromandel, Nowa Zelandia, 375 C6
Coromandel Peninsula, pw., Nowa Zelandia, 375 C6-7
Coromane, Mozambik, 293 E7
Corona, Stany Zjedn., 330 H7
Coronado, Bahía de—, zat., Kostaryka, 339 F4-5
Coronados, Isla—, w., Meksyk, 335 D4
Coronados, Islas de—, w., Meksyk, 335 A1
Coronata, Włochy, 156 f8
Coronation, w., Antarktyka, Orkady Południowe, 66 34
Coronation Gulf, zat., Kanada, 303 E18
Coronda, Argentyna, 363 A3, 360 D2, 347 E5
Coronda, Laguna—, jez., Argentyna, 363 B3
Coronel, Chile, 359 F2, 348 F3
Coronel Boerr, Argentyna, 363 E4
Coronel Bogado, Paragwaj, 360 B4, 347 D6
Coronel Bunge, Argentyna, 363 G3
Coronel Dorrego, Argentyna, 363 H2, 360 H2, 348 F5
Coronel Fabriciano, Brazylia, 364 C6, 361 G5, 347 B9
Coronel Falcón, Argentyna, 363 H2
Coronel Fraga, Argentyna, 360 D2
Coronel Francisco Sosa, Argentyna, 359 H6, 348 G5
Coronel Granada, Argentyna, 363 D1, 360 F1
Coronel Isleño, Argentyna, 363 D3
Coronel Marcelino Freyre, Argentyna, 363 F1
Coronel Mom, Argentyna, 363 D3
Coronel Murta, Brazylia, 361 F5
Coronel Oviedo, Paragwaj, 360 A4, 347 D6
Coronel Ponce, Brazylia, 344 G7
Coronel Portillo, Peru, 351 i4, 343 D2
Coronel Pringles, Argentyna, 363 G2, 360 G2, 347 F5
Coronel Segovia, Argentyna, 359 E6
Coronel Seguí, Argentyna, 363 D3
Coronel Suárez, Argentyna, 363 G2, 360 G2, 347 F5
Coronel Vidal, Argentyna, 363 G6, 360 G4
Coronela, Kuba, 338 b8
Coronie, adm., Surinam, 353 E14
Coronil, El—, Hiszpania, 149 G6
Coronilla, La—, Urugwaj, 360 E6
Corovoda, miasto, adm., Albania, 175 C13
Corowa, Australia, 373 F6
Corozal, Honduras Brytyjski, 336 H15
Corozal, Kolumbia, 351 C5
Corozal, Wenezuela, 352 C11
Corozal, Wenezuela, 352 D11
Corozo Pando, Wenezuela, 352 C9
Corps, Francja, 138 H12
Corpus, Argentyna, 360 B5
Corpus Christi, Stany Zjedn., 318 L7, 309 F7
Corque, Boliwia, 358 H8, 347 B4
Corral, Chile, 359 G2, 348 F3
Corral de Almaguer, Hiszpania, 149 E8
Corral de Cantos, g., Hiszpania, 149 E7
Corrales de Buelna, Los—, Hiszpania, 148 Przemysł
Corrales del Vino, Hiszpania, 149 C6
Corralillo, Kuba, 338 B3
Correa, Argentyna, 363 B2
Correggio, Włochy, 152 Górnictwo
Corregidor Island, w., Filipiny, 240d i12
Córrego Danta, Brazylia, 364 C3
Córrego Geriva, rz., Brazylia, 362 a12
Córrego Vincente Pires, rz., Brazylia, 362 b11
Correns, Francja, 144 j10
Corrente, Brazylia, 361 C4, 344 F8
Corrente Grande, Rio—, rz., Brazylia, 364 B6
Corrente, Rio—, rz., Brazylia, 361 E3, 344 F8
Correntes, Brazylia, 344 G7
Correntezas, Brazylia, 364 F6
Correntina, Brazylia, 361 D4, 344 F9
Correntina (rz.) → Éguas, Rio das—
Correntino, Cuchilla del—, wzg., Urugwaj, 363 C6
Correo, Ekwador, Galapagos, 358 c12
Corres, Hiszpania, 150 B9
Corrèze, adm., Francja, 135 Podział administracyjny
Corrientes, miasto, adm., Argentyna, 360 B3, 347 D6
Corrientes, Cabo—, przyl., Argentyna, 363 H6, 360 H4
Corrientes, Cabo—, przyl., Kolumbia, 351 E4
Corrientes, Cabo—, przyl., Kuba, 338 C1, 339 C4
Corrientes, Cabo—, przyl., Meksyk, 335 G7
Corrientes, Ensenada de—, zat., Kuba, 338 C1
Corrientes, Río—, rz., Argentyna, 360 C3, 347 D6
Corrientes, Río—, rz., Peru, 351 i4-5, 343 D2
Corrigin, Australia, 372 d3, 369 F3
Corringham, Wielka Brytania, 132 d13
Corroios, Portugalia, 150 b18
Corrubedo, Cabo—, przyl., Hiszpania, 149 B2
Corry, Stany Zjedn., 328 G15, 313 E8
Corse (Korsyka), w., adm., Francja, 137, 142 C11
Corse, Cap—, przyl., Francja, Korsyka, 137 a17, 142 C11
Corsen, Pointe de—, przyl., Francja, 133 H3
Corseul, Francja, 133 H8
Corsewall, Point—, przyl., Wielka Brytania, 127 F6
Corsica, Canale di— (Kanał Korsykański), cieśn., 153 F4
Corsicana, Stany Zjedn., 318 i7, 309 E7
Corsico, Włochy, 156 e4, 157 F8
Corston, Wielka Brytania, 133 A8
Cort Adelair, Kap—, przyl., Grenlandia, 299 F17
Cortaderas, Argentyna, 359 E4
Cortaderas, Arroyo—, rz., Argentyna, 363 H4
Cortaillod, Szwajcaria, 160 c19
Cortazar, Meksyk, 336 G9
Corte, Francja, Korsyka, 137 a17
Corte Madera, Stany Zjedn., 325 B2
Cortegana, Hiszpania, 149 G5
Cortemaggiore, Włochy, 157 G9
Cortês, Brazylia, 361 B9, 344 E10
Cortés, Bahía de—, zat., Honduras, 336 J15-16
Cortes de Baza, Hiszpania, 149 G9
Cortés, Ensenada de—, zat., Kuba, 338 B2
Cortez, Stany Zjedn., 324 H9
Cortez, Stany Zjedn., 330 A8
Cortez Mountains, g., Stany Zjedn., 330 A8, 323 F5
Corticiasca, Szwajcaria, 158 g10
Cortijada del Aciscar, Hiszpania, 145 a3
Cortijada de la Lapa, Hiszpania, 145 a3
Cortijada del Chaparro, Hiszpania, 145 a3
Cortijada di Hiruela, Hiszpania, 145 a2-3
Cortina d'Ampezzo, Włochy, 153 B7
Čortinskij (Čertinskij*), ZSRR, 206 C7, 208 C19
Čortkov, ZSRR, 195 E4, 191 E3
Cortland, Stany Zjedn., 329 F18, 313 D9
Cortona, Włochy, 153 E6, 142 C12
Čortova Mel'nica, porog—, fizj., ZSRR, 215 B4
Corts, Las—, Hiszpania, 141 a28
Čortut, ZSRR, 193 ae29
Čortut-Saniog, ZSRR, 193 ae29
Čortutidora, ZSRR, 193 ae29
Corubal, Rio—, rz., Gwinea Portugalska, 285 D3
Çoruch-Dajron, ZSRR, 206 e15, 210 E5
Coruche, Portugalia, 149 F3
Çoruh, rz., Turcja, 203 G7, 266 B9
Çoruh (miasto, ad

Crater Peak, g., Stany Zjedn., 330 A3
Craters of the Moon National Monument, rez., Stany Zjedn., 323 E7
Crateús, Brazylia, 344 E9
Crati, rz., Włochy, 154 i11
Crato, Brazylia, 344 E10
Crato, Brazylia, 343 E5
Crato, Portugalia, 149 E4
Crau, reg., Francja, 138 i11
Crau, La—, Francja, 144 k10
Craven Arms, Wielka Brytania, 131 G2
Cravinhos, Brazylia, 362 H3
Cravo Norte, Kolumbia, 351 D7
Cravo Norte, Río—, rz., Kolumbia, 351 D7
Cravo Sur, Río—, rz., Kolumbia, 351 E6-7
Crawford, Stany Zjedn., 317 D4
Crawfordsville, Stany Zjedn., 327 H8, 313 E4
Crawfordville, Stany Zjedn., 314 J5
Crawinkel, NRD, 100 i17
Crawley, Wielka Brytania, 134 B12, 128 J11
Crayford, Wielka Brytania, 132 e12
Crazy Mountains, g., Stany Zjedn., 303 E11-12
Crazy Mountains, g., Stany Zjedn., 323 CD8
Creagán, An—, Irlandia, 128 H3
Creagorry, Wielka Brytania, Hebrydy, 127 D4
Crécy-en-Ponthieu, Francja, 134 D16
Crécy-sur-Serre, Francja, 113 E4
Crediton, Wielka Brytania, 133 C5, 128 K8
Cree, rz., Wielka Brytania, 127 F7
Cree Lake, jez., Kanada, 304 G19
Cree River, rz., Kanada, 304 G19
Creede, Stany Zjedn., 324 H10
Creedmoor, Stany Zjedn., 332 E3
Creemore, Kanada, 328 D14
Creglingen, NRF, 107 E10
Crégut, Lac de la—, jez., Francja, 138 h21
Creighton, Kanada, 304 H20
Creil, Francja, 134 F17, 137 C9
Crema, Włochy, 157 F9, 153 C4
Cremenaga, Włochy, 158 h9
Cremeno, Włochy, 156 f8
Crèmia, Włochy, 158 g11
Cremona, miasto, adm., Włochy, 157 F10, 153 C5, 142 B12
Creole Bay, zat., Stany Zjedn., 331 g9
Crepaja, Jugosławia, 169 G2
Crépieux-la-Pape, Francja, 138 d19
Crépy-en-Laonnois, Francja, 113 E4
Crépy-en-Valois, Francja, 134 F18, 137 C9
Créquy, Francja, 134 D17
Cres, Jugosławia, 162b b2, 163 E3
Cres, w., Jugosławia, 162b ab2-3, 163 E3, 142 B14
Crescent Beach, Stany Zjedn., 332 H3
Crescent City, Stany Zjedn., 323 F1, 309 C2
Crescentino, Włochy, 157 F6
Crescenzago, Włochy, 156 d5
Cresciente, Isla—, w., Meksyk, 335 E4
Cresco, Stany Zjedn., 327 E2, 317 D9
Creski zaljev, zat., Jugosławia, 162b b2
Crespo, Argentyna, 363 B3, 360 E2, 347 E5
Crespos, Hiszpania, 149 D7
Cressage, Wielka Brytania, 131 F3
Cresson, Stany Zjedn., 328 H16
Cressy, Australia, 373 G4
Crest, Francja, 138 H12
Cresta, Szwajcaria, 157 D9
Crested Butte, Stany Zjedn., 324 G10
Crestline, Stany Zjedn., 328 H12
Creston, Kanada, 323 B5, 309 B3
Creston, Stany Zjedn., 317 E8
Creston, Stany Zjedn., 328 H13
Crestview, Stany Zjedn., 314 J4
Crestwood, Stany Zjedn., 321 B5
Creswell, Stany Zjedn., 319 C4
Creswell, Stany Zjedn., 332 F5
Creswell Bay, zat., Kanada, 299 D7
Creswick, Australia, 373 F4
Crêt, Le—, Szwajcaria, 160 b19
Crêt, Le—, Szwajcaria, 160 d19
Crete, Stany Zjedn., 317 E7
Créteil, Francja, 140 c3
Crețești, Rumunia, 170 D16
Cretin, Cape—, przyl., Nowa Gwinea Australijska, 379 i25
Creto, Włochy, 156 f9
Creuch Hill, g., Wielka Brytania, 132 b1
Creully, Francja, 134 F11
Creus, Cabo—, przyl., Hiszpania, 150 B15, 141 C8
Creuse, adm., Francja, 135 Podział administracyjny
Creuse, rz., Francja, 137 F7
Creusot, Le—, Francja, 138 F11
Creussen, NRF, 108 D13
Creutzwald-la Croix, Francja, 107 E3
Creuzburg, NRD, 101 i10
Crevalcore, Włochy, 153 D6
Crèvecœur-en-Auge, Francja, 134 F13
Crèvecœur-le Grand, Francja, 134 E17
Crevillente, Hiszpania, 150 F11
Crevoladòssola, Włochy, 157 D6
Crewe, Stany Zjedn., 332 D3
Crewe, Wielka Brytania, 131 D4, 128 H9
Crewkerne, Wielka Brytania, 133 C7
Crianlarich, Wielka Brytania, 127 E7
Crich, Wielka Brytania, 131 D8
Criciúma, Brazylia, 362 L2, 347 D8
Crickhowell, Wielka Brytania, 133 A6
Cricklade, Wielka Brytania, 133 A9
Cricovul Sărat, rz., Rumunia, 170 H13
Cridersville, Stany Zjedn., 328 H10
Crieff, Wielka Brytania, 127 E8
Criel-sur-Mer, Francja, 134 D15
Criggion, Wielka Brytania, 131 F1
Crikvenica, Jugosławia, 162b a3
Crildumer Tief, rz., NRF, 109 b12-13
Crimmitschau, NRD, 99 a2, 108 B14, 82 F12
Crinan, Wielka Brytania, 127 E6
Criolla, Urugwaj, 363 B7
Criolla, La—, Kuba, 338 B3
Cripple, Stany Zjedn., 303 F9
Cripple Creek, Stany Zjedn., 317 F3
Criquetot-l'Esneval, Francja, 134 E13
Criș, Rumunia, 169 E10
Crișan, Rumunia, 170 G19
Crișana, Regiunea—, adm., reg., Rumunia, 169 D4-5, 163 BC10-11
Crișcior, Rumunia, 169 E6
Crișeni, Rumunia, 169 C7
Crisfield, Stany Zjedn., 319 G5, 332 D6
Crissier, Szwajcaria, 160 d18
Cristais, Brazylia, 364 D3
Cristal, Monts de— (Góry Krystaliczne), g., Gabon, 291 B2
Cristal, Sierra del—, g., Kuba, 338 C6
Cristalândia, Brazylia, 361 C2, 344 F8
Cristália, Brazylia, 361 F5
Cristalina, Brazylia, 361 F3, 344 G8
Cristian, Rumunia, 169 F9
Cristian, Rumunia, 170 F11
Cristiano Muerto, Argentyna, 363 H4
Cristiano Muerto, Arroyo—, rz., Argentyna, 363 H4
Cristianópolis, Brazylia, 361 F2
Cristianos, Los—, Hiszpania, Teneryfa, 70 x42
Cristina, Brazylia, 364 F3
Cristino Castro, Brazylia, 361 B4
Crișteoru-de-Jos, Rumunia, 169 E6
Cristo, El—, Kuba, 338 C6
Cristóbal, Strefa Kanału Panamskiego, 340 b13
Cristóbal Colón, Pico—, g., Kolumbia, 351 B6
Cristoltel, Rumunia, 169 C7
Cristuru-Secuiesc, Rumunia, 169 E11
Crișul Alb (Keresz Biały), rz., Rumunia, 169 E4
Crișul Negru (Keresz Czarny), rz., Rumunia, 169 D4-5
Crișul Repede (Keresz Szybki), rz., Rumunia, 169 D6
Crișurilor, Câmpia—, równ., Rumunia, 169 CE3-5
Criț, Rumunia, 169 E11
Crivina, Rumunia, 170 a24
Crivitz, NRD, 102 D13, 81 C11
Crivitz, Stany Zjedn., 327 C6
Crixás, Brazylia, 344 F7
Crkvice, Jugosławia, 162b f11
Crljivica, Jugosławia, 162b c6
Crmnica, reg., Jugosławia, 162b g11-12
Crna Bara, Jugosławia, 167 G9
Crna Glava, g., Jugosławia, 163 G8
Crna Gora (Czarnogóra), adm., Jugosławia, 163 F7-8, 142 C16
Crna gora, g., Jugosławia, 163 G10
Črna prst, g., Jugosławia, 162b k16
Crna reka, dol., Jugosławia, 169 J4-5
Crna reka, rz., Jugosławia, 163 H10, 142 D17-18
Crna reka, rz., Jugosławia, 169 J4-5
Crnac, Jugosławia, 167 G4
Crni Drim, rz., Jugosławia, 163 H9
Crni Lug, Jugosławia, 162b c7
Crni vrh, g., Jugosławia, 163 C4
Crni vrh, g., Jugosławia, 163 E5
Crnica, Jugosławia, 162b d5
Crnići, Jugosławia, 162b e9
Črnikal, Jugosławia, 168 n15
Crnkovci, Jugosławia, 167 G5
Crnoglav, Jugosławia, 162b f9
Črnomelj, Jugosławia, 163 D4
Crnopac, g., Jugosławia, 162b c5
Cröbern, NRD, 100 i22-23
Croce al Promontorio, Włochy, 145 k15
Croce, Monte—, g., Włochy, 154 H10
Croce, Monte—, g., Włochy, 157 D12
Croce, Picco della—, g., Włochy, 162a j14, 157 C13
Crocheron, Stany Zjedn., 319 F4, 332 C5
Crocker, Barisan—, g., Malezja, 241 CD5
Crockett, Stany Zjedn., 318 J8
Crockett, Stany Zjedn., 325 A4
Crockham Hill, Wielka Brytania, 132 f12
Croghan, Stany Zjedn., 329 E19
Croglio-Castelrotto, Szwajcaria, 158 h9
Croisette, Cap—, przyl., Francja, 144 c3-4, 138 i12
Croisic, Le—, Francja, 137 E4
Croisic, Pointe du—, przyl., Francja, 137 E4
Croisilles, Francja, 134 D18
Croissy-Beaubourg, Francja, 140 c4
Croissy-sur-Seine, Francja, 140 b1
Croix, Francja, 140 i12
Croix Rouge, La—, Francja, 144 b4
Croix-Rousse, La—, Francja, 138 d18-19
Croix-Valmer, La—, Francja, 144 k12
Croixille, La—, Francja, 134 H10
Croker Bay, zat., Kanada, 299 D9
Croker, Cape—, przyl., Australia, 369 B6
Croker Island, w., Australia, 369 B6
Cromarty, Wielka Brytania, 127 D7
Cromer, Wielka Brytania, 128 i13
Cromford, Wielka Brytania, 131 D7
Cromínia, Brazylia, 361 F2
Cromwell, Nowa Zelandia, 375 G3
Cromwell, Stany Zjedn., 320 E4
Cromwell, Stany Zjedn., 327 B2
Cronenberg, NRF, 110 d5
Cronicello, g., Włochy, 157 E12
Cronulla, Australia, 372 k11
Crook, Wielka Brytania, 127 G10
Crooked Creek, rz., Stany Zjedn., 323 E4-5
Crooked Creek, rz., Stany Zjedn., 333 g6
Crooked Island, w., Bahama, 338 B6, 340 C7
Crooked Island Passage, cieśn., Bahama, 340 C7
Crooked River, rz., Stany Zjedn., 323 D3-4
Crookes Point, przyl., Stany Zjedn., 321 D3
Crookston, Stany Zjedn., 317 B7, 309 B7
Crookwell, Australia, 373 E7
Crooswijk, Holandia, 115 i10-11
Croppa Creek, Australia, 373 B8
Cropseyville, Stany Zjedn., 320 C2
Cros, Francja, 138 h21
Cros-de-Cagnes, Francja, 144 e5
Cros Uí Mhaoilfhíona, Irlandia, 128 G2
Crosby, Stany Zjedn., 317 A4
Crosby, Wielka Brytania, 131 C1
Crosnes, Francja, 140 c3
Cross, rz., Nigeria, 287 G15
Cross, Cape → Kruis, Kaap—
Cross City, Stany Zjedn., 314 K6
Cross Fell, g., Wielka Brytania, 127 G9
Cross Hands, Wielka Brytania, 133 A4
Cross Island, w., India, 254 b17
Cross Lake, jez., Kanada, 300 H6
Cross Lake, jez., Kanada, 328 D17-18
Cross Sound, zat., Stany Zjedn., 304 G13
Cross Village, Stany Zjedn., 328 C9
Crossen, NRD, 99 a2
Crossett, Stany Zjedn., 318 i10
Crossfield, Kanada, 304 H18
Crossgates, Wielka Brytania, 132 a7
Crossville, Stany Zjedn., 313 H5
Crosswicks Creek, rz., Stany Zjedn., 319 B7
Crostau, NRD, 99 e12
Croston, Wielka Brytania, 131 B2
Croswell, Stany Zjedn., 328 E12, 313 D6
Croton-on-Hudson, Stany Zjedn. 320 F2, 329 G21
Crotone, Włochy, 154 i12, 142 E15
Crotoy, Le—, Francja, 134 D16
Crottendorf, NRD, 99 b4, 108 B15
Crotto, Argentyna, 363 F3
Crouch, rz., Wielka Brytania, 132 d15, 134 A14
Croud, rz., Francja, 140 b3
Crouzille, La—, Francja, 136 Surowce mineralne
Crow Creek, rz., Stany Zjedn., 325 C5
Crow Island, w., Cejlon, 252 a8
Crow Wing River, rz., Stany Zjedn., 317 B8
Crowal Creek, rz., Australia, 373 C6
Crowborough, Wielka Brytania, 134 B13
Crowcombe, Wielka Brytania, 133 B6
Crowdy Head, przyl., Australia, 373 C9
Crowes, Australia, 373 G4
Crowl [Sandy] Creek, rz., Australia, 373 CD5-6
Crowley, Stany Zjedn., 318 J9
Crowley Lake, jez., Stany Zjedn., 330 D6
Crowleys Ridge, wzg., Stany Zjedn., 318 GH10
Crown Point, Stany Zjedn., 327 G7
Crown Point, Stany Zjedn., 329 E21
Crown Point, Stany Zjedn., 331 e9
Crown Point, g., Stany Zjedn., 333 h10
Crown Point, przyl., Trynidad i Tobago, 352 B12
Crows, Stany Zjedn., 332 D1
Crows Nest, Australia, 372 i12
Crowsnest Pass, przeł., Kanada, 323 B6, 304 i18
Croy, Szwajcaria, 160 d17
Croydon, Australia, 370 C8
Croydon, Wielka Brytania, 132 e11, 134 B12, 128 J11-12
Croydon Peak, g., Stany Zjedn., 320 B5
Crozet, Stany Zjedn., 332 C3
Crozeta, Basen—, podwodn., 377 L12-14
Crozeta, Płycizna—, podwodn., 377 M10-11
Crozeta, Wyspy—, w., Francja, Ocean Indyjski, 377 M11-12, 34 N22-23
Crozier Channel, cieśn., Kanada, 303 C16-17
Crozon, Francja, 133 H4, 137 D2
Crozon, Presqu'île de—, ptw., Francja, 133 H3-4
Crucea, Rumunia, 170 H17
Cruceni, Rumunia, 169 G2
Crucero, Peru, 357 F6, 343 F4
Cruces, Kuba, 338 B3
Cruces, Panama, 340 c13
Cruces, Las—, Wenezuela, 351 C6
Cruces, Paso de las—, przeł., Kolumbia, 351 F5
Cruces, Punta—, przyl., Kolumbia, 351 D4
Crucilândia, Brazylia, 364 D4
Crudgington, Wielka Brytania, 131 E3
Crugny, Francja, 113 F4
Crulai, Francja, 134 G14
Crumlin, Irlandia, 127 b17
Cruseilles, Francja, 160 f16, 157 D2
Cruz Alta, Argentyna, 363 C2, 360 E2
Cruz Alta, Brazylia, 360 C6, 347 D7
Cruz, Cabo—, przyl., Kuba, 338 D5, 340 D6
Cruz das Almas, Brazylia, 361 D7, 344 F10
Cruz del Eje, Argentyna, 359 C6, 347 E5
Cruz de Malta, Brazylia, 361 B6
Cruz Grande, Chile, 359 B3, 347 D3
Cruz, La—, Argentyna, 360 C4
Cruz, La—, Kolumbia, 351 G4
Cruz, La—, Meksyk, 335 F6
Cruz, La—, Meksyk, 336 E10
Cruz, La—, Urugwaj, 363 C7, 360 E4
Cruz, Pico de la—, g., Hiszpania, Wyspy Kanaryjskie, 70 u39
Cruz, Ponta de—, przyl., Portugalia, Madera, 70 ae49
Cruzeiro, Brazylia, 364 F4, 362 i4
Cruzeiro do Sul, Brazylia, 357 B5, 343 E3
Cruzilia, Brazylia, 364 E4
Crveni Čol, g., Jugosławia, 163 D8
Crvenka, Jugosławia, 167 G7
Crvenka, w., Jugosławia, 163 a20
Crynant, Wielka Brytania, 133 A5
Cryon, Australia, 373 C7
Crystal Bay, zat., Stany Zjedn., 314 K6
Crystal Beach, Stany Zjedn., 319 D5
Crystal City, Stany Zjedn., 318 K6
Crystal Creek, rz., Stany Zjedn., 333 m14
Crystal Falls, Stany Zjedn., 327 B6, 317 B11
Crystal Lake, Stany Zjedn., 327 F6
Crystal Springs, Stany Zjedn., 318 J10
Csabacsúd, Węgry, 167 E10
Csabrendek, Węgry, 168 f7
Csajág, Węgry, 168 f10
Csákvár, Węgry, 98 i14, 167 D5
Csanádapáca, Węgry, 167 E10
Csanádpalota, Węgry, 167 F10
Csány, Węgry, 98 H17
Csanyteleк, Węgry, 167 E9
Csaroda, Węgry, 167 B13
Császár, Węgry, 98 H14, 167 C5
Császártöltés, Węgry, 167 F7
Csávoly, Węgry, 167 F7
Csékút, Węgry, 168 f8
Csemő, Węgry, 167 D8
Csengele, Węgry, 167 E8
Csenger, Węgry, 167 C14
Csengőd, Węgry, 167 E7
Csépa, Węgry, 167 E9
Csepel, Węgry, 168 e5
Csepel-sziget (Czepel), w., Węgry, 168 e4-5, 167 D6-7
Csepreg, Węgry, 97 i11
Cserehát, wzg., Węgry, 98 G19-20, 167 B10-11
Cserhát, g., Węgry, 98 GH16-17, 167 BC7-8
Cserszegtomaj, Węgry, 168 g6
Cserta, rz., Węgry, 167 E2
Csikéria, Węgry, 167 F7
Csiki-hegyek, wzg., Węgry, 168 d4
Csillagos-hegy, g., Węgry, 168 g9
Csincse, rz., Węgry, 169 B2
Csisztapuszta, Węgry, 168 h8
Csobánc, g., Węgry, 168 g8
Csökmő, Węgry, 167 D11
Csokonyavisonta, Węgry, 167 F3
Csokvaomány, Węgry, 167 B9
Csolnok, Węgry, 98 H15
Csólyospálos, Węgry, 167 F8
Csömör, Węgry, 168 d6
Csömöri-patak, rz., Węgry, 168 d5-6
Csongrád, Węgry, 167 E9
Csongrád, adm., Węgry, 167 F8-10
Csopak, Węgry, 168 g9
Csorna, Węgry, 98 H12, 167 C3
Csorvás, Węgry, 167 E10
Csóványos, g., Węgry, 98 H15
Csúcs-hegy, wzg., Węgry, 168 g9
Csúcsos-hegy, g., Węgry, 168 g7
Csurgó, Węgry, 167 F3
Čtyřicet Lánů, Czechosłowacja, 97 D10
Ču, ZSRR, 208 i12, 209 f15, 179 E8
Ču, rz., ZSRR, 210 C5, 209 ef14
Ču, rz., ZSRR, 210 D8
Ču-Ilijskije gory, g., ZSRR, 208 Hi13
Cửa Rào, Demokratyczna Republika Wietnamu, 245 C7
Cửa Sông Cửu Long (Delta Mekongu), fizj., Wietnam Pd., 246 GH8, 241 C3
Cuadramón, Pico—, g., Hiszpania, 149 A4
Cuajimalpa, Meksyk, 335 b19
Cuale, Angola, 291 D3
Cuale, Sierra del—, g., Meksyk, 335 G7
Cualedro, Hiszpania, 149 C4
Cuamba, Mozambik, 291 E7
Cuanavale, Rio—, rz., Angola, 291 E3
Cuando, Rio—, rz., Angola, 291 F4
Cuangar, Angola, 291 F3
Cuango, Angola, 291 D3
Cuango, Rio—, rz., Angola, 291 D3
Cuanza, Rio—, rz., Angola, 291 D3
Cuao, Río—, rz., Wenezuela, 352 E9
Cuareim, Rio—, rz., Brazylia/Urugwaj, 347 E6
Cuarnens, Szwajcaria, 160 d17
Cuaró, Urugwaj, 360 D4
Cuaró, Urugwaj, 360 D5
Cuarto, Río—, rz., Argentyna, 347 E5
Cuatir, Rio—, rz., Angola, 291 F3
Cuatro Caballo, Lake—, jez., Stany Zjedn., 331 f11
Cuatro Ojos, Boliwia, 358 G10, 343 G5
Cuatro Vientos, Hiszpania, 150 d20
Cuatrociénegas de Carranza, Meksyk, 336 D8
Cuauhtémoc, Meksyk, 335 C6
Cuautla Morelos, Meksyk, 336 H10
Cuba, Portugalia, 149 F4
Cuba, Stany Zjedn., 327 H4
Cuba, Stany Zjedn., 328 F16
Cuba (Kuba), w., Kuba, 338, 339 C5-6
Cuba City, Stany Zjedn., 327 F4
Cubabi, Cerro—, g., Meksyk, 335 B3
Cubagua, Isla—, w., Wenezuela, 352 B10
Cubango, Rio—, rz., Angola, 291 F3
Cubartau, ZSRR, 208 F15, 209 e16
Cubatão, Brazylia, 364 G2, 362 i3
Čubek, ZSRR, 210 G5
Cubitas, Sierra de las—, g., Kuba, 338 C4-5
Çubuk, Turcja, 265 B5
Çubuk çayı, rz., Turcja, 258 a12
Čubukuiach, gora—, g., ZSRR, 212 C16
Čubura, Jugosławia, 163 b20
Cuccio, Monte—, g., Włochy, 154 e17
Cuce, wyż., Jugosławia, 162b f11
Cuchi, Angola, 291 E3
Cuchi, Rio—, rz., Angola, 291 E3
Cuchillo-Có, Argentyna, 359 G6, 348 F5
Cuchivero, Wenezuela, 352 D10
Cuchivero, Río—, rz., Wenezuela, 352 D10
Čuchloma, ZSRR, 200 C14, 188 G18
Čuchlomskoje, ozero—, jez., ZSRR, 200 C14
Cuckfield, Wielka Brytania, 134 B12, 128 J11
Cuckoo, Stany Zjedn., 332 D4
Čučkovo, ZSRR, 199 B13, 188 G17
Čučkovo, ZSRR, 199 G13, 192 B11
Cucuí, Brazylia, 352 G9, 343 C4
Čučuleny, ZSRR, 195 G7
Cucumbi, Angola, 291 E3
Cucurrupí, Kolumbia, 351 E4
Cucuruzu, Rumunia, 170 i12
Cúcuta, Kolumbia, 351 D6
Cudachar, ZSRR, 204 F13, 192 H14
Cudahy, Stany Zjedn., 327 F7
Cudalbi, Rumunia, 170 F16
Cudgegong, Australia, 373 D7
Cudgewa, Australia, 373 F6
Cudillero, Hiszpania, 149 A5
Čudin, ZSRR, 198 G6
Čudnov, ZSRR, 195 C7
Čudôk, Korea Pd., 235 G4
Čudovo, ZSRR, 199 B3, 187 G12, 179 D4
Cudrefin, Szwajcaria, 160 c20
Čudskoje ozero (Jezioro Pejpus), jez., ZSRR, 197 D9, 187 G10-11, 183 D3-4
Cudworth, Wielka Brytania, 131 B8
Cue, Australia, 369 E3
Cuebe, Rio—, rz., Angola, 291 EF3
Cuéllar, Hiszpania, 149 C7
Cuemaní, Río—, rz., Kolumbia, 351 GH6
Cuemba, Angola, 291 E3
Cuenca, Ekwador, 351 i3
Cuenca, miasto, adm., Hiszpania, 150 D9, 141 D5
Cuenca, Serranía de—, g., Hiszpania, 150 DE9-10
Cuencamé de Ceniceros, Meksyk, 336 E8
Cuerda del Pozo, Pantano—, zb., Hiszpania, 149 C9
Cuernavaca, Meksyk, 336 H10
Cuero, Stany Zjedn., 318 K7
Cuers, Francja, 144 k10
Cuervo, Kuba, 338 b9
Cuervo, El—, Meksyk, 335 B7
Cuesta Pass, przeł., Stany Zjedn., 330 F4
Cueto, Kuba, 338 C6
Cuevas, Cerro—, g., Meksyk, 335 C4
Cuevas del Almanzora, Hiszpania, 150 G10
Cuevas de los Guacharos, Las—, jask., Kolumbia, 351 G5
Cuevita, Kolumbia, 351 E4
Cuevo, Boliwia, 358 i10, 347 C5
Čufarovo, ZSRR, 200 G19, 192 B14
Cugir, Rumunia, 169 F7
Čugmak, rz., ZSRR, 196 CD11
Cugnasco, Szwajcaria, 158 g9
Čugujev, ZSRR, 196 D15, 191 E9
Čugunaš, ZSRR, 206 E8, 208 D19
Čugur, rz., ZSRR, 170 A15
Čuguš, gora—, g., ZSRR, 194 D4, 203 E6, 191 H11
Cugy, Szwajcaria, 160 c19
Cuiabá, Brazylia, 344 G6
Cuiabá da Larga, Brazylia, 344 F6
Cuiabá, Rio—, rz., Brazylia, 344 G6
Cuicatlán, Meksyk, 336 i11
Cuieiras, Rio—, rz., Brazylia, 352 G11
Cuihengcun, Chiny, 234 m14
Cuihuangkou, Chiny, 231 C5
Cúil an tSúdaire [Portarlington], Irlandia, 128 H4
Cuilapa, Gwatemala, 339 E3
Cuilco, Gwatemala, 336 J14
Cuillin Hills, g., Wielka Brytania, Hebrydy, 127 D5
Cuílo, Angola, 291 D3
Cuílo, Rio—, rz., Angola, 291 D3
Cuiluan, Chiny, 215 E5
Cuíma, Angola, 291 E3
Cuinchy, Francja, 140 j10
Cuincy, Francja, 140 k12
Cuio, Angola, 291 E2
Cuipo, Panama, 340 b12
Cuiqiao, Chiny, 232 H2
Cuito Cuanavale, Angola, 291 F3
Cuito, Rio—, rz., Angola, 291 F3-4
Cuitou, Chiny, 234 k15
Cultzamala, Río—, rz., Meksyk, 335 H7
Cultzeo, Lago de—, jez., Meksyk, 336 H9
Cuiuni, Rio—, rz., Brazylia, 352 H10-11, 343 D5
Čuja, rz., ZSRR, 208 E19
Čuja, rz., ZSRR, 211 E8
Čujka, ZSRR, 206 F8
Čujmir, Rumunia, 169 i6
Čujskoja step', rośl., ZSRR, 208 F20
Çukali, g., Albania, 162b g13, 175 A12
Čukarica, Jugosławia, 163 b20
Čukčagirskoje, ozero— (Jezioro Czukczagirskie), jez., ZSRR, 215 C9, 212 F13
Čukčölli, KRLD, 235 B4
Čukčölli, KRLD, 235 E2
Čuke, g., Jugosławia, 169 G3
Čukočja, rz., ZSRR, 212 C17
Čukotskij, mys— (Przylądek Czukocki), przyl., ZSRR, 212 D23
Čukotskij nacional'nyj okrug (Czukocki ON), adm., ZSRR, 212 C18-21, 180 C17-18
Čukotskij poluostrov (Półwysep Czukocki), ptw., ZSRR, 212 C22-23, 184 C19
Čukotskoje more (Morze Czukockie), m., 214 BC10-11, 184 C19-20
Čukpjŏnni, Korea Pd., 235 F6
Čuksanni, Korea Pd., 235 F4
Çukurca [Çal], Turcja, 266 D10
Čukurčak, ZSRR, 206 d17, 210 E6
Çukurova, niz., Turcja, 265 D6, 143 F24
Čul de Sac du Marin, zat., Martynika, 70 ac46-47
Cúi Mhuine, Irlandia, 128 G3
Culābā, India, 254 b16
Culābā, ptw., India, 254 b16-17
Culābā Point, przyl., India, 254 b16
Čulak-Kurgan, ZSRR, 207 i10, 209 i14
Čulak-Tau → Karatau
Čulakovka, ZSRR, 196 G11
Čulaksy, ZSRR, 208 E21, 205 G14
Culasi, Filipiny, 242 B6
Čul'be, ZSRR, 211 E12
Culbertson, Stany Zjedn., 317 A3
Culbertson, Stany Zjedn., 317 E5
Čul'ča, rz., ZSRR, 208 E20
Culcairn, Australia, 373 E6, 370 G9
Culebra, Kolumbia, 352 D8
Culebra, Strefa Kanału Panamskiego, 340 b13
Culebra, w., Puerto Rico, 340 D9
Culebra, Sierra de la—, g., Hiszpania, 149 BC5-6
Culebras, Peru, 357 C2
Culemborg, Holandia, 114 E6
Culgoa River, rz., Australia, 373 B6
Culiacán, Meksyk, 335 E6
Culiacán, Cerro—, g., Meksyk, 336 G9
Culiacán, Río—, rz., Meksyk, 335 E6
Culiculi, Filipiny, 240d k14
Culion, Filipiny, 242 B5
Culion, w., Filipiny, 242 B6
Culis, Filipiny, 240d j11
Culiseu, Rio—, rz., Brazylia, 344 F7
Culisig, Filipiny, 240d j11
Čulkovo, ZSRR, 205 E13
Cull Creek, rz., Stany Zjedn., 325 C5
Cúllar de Baza, Hiszpania, 150 G9
Cullen, Wielka Brytania, 127 D9
Cullera, Hiszpania, 150 E11
Cullinan, Republika Południowej Afryki, 290a A8
Cullman, Stany Zjedn., 314 H4
Cullom, Stany Zjedn., 327 H6
Cully, Szwajcaria, 160 e18
Culm, rz., Wielka Brytania, 133 C6
Čul'man, ZSRR, 211 E10, 180 D13
Culmi, Cerros de—, g., Honduras, 339 E4
Culmington, Wielka Brytania, 131 G3
Culmitzsch, NRD, 99 a1
Culoz, Francja, 138 G12
Culpeper, Stany Zjedn., 332 C4, 313 F9
Čulpho, Korea Pd., 235 H3
Čulpho, Korea Pd., 236 Górnictwo
Culpina, Boliwia, 358 i9
Culross, Wielka Brytania, 132 a6
Čulta, ZSRR, 206 E8
Culuene, Rio—, rz., Brazylia, 344 F7
Culukidze, ZSRR, 194 G8, 203 F8, 192 H12
Čuluunchoroot, Mongolia, 213 E13
Čuluut gol, rz., Mongolia, 213 E6
Culver, Stany Zjedn., 327 G8
Culver City, Stany Zjedn., 326 C2
Culver Cliff, przyl., Wielka Brytania, 132 h20
Culver, Point—, przyl., Australia, 372 d7, 369 F4
Čulverden, Nowa Zelandia, 375 F5
Čulym, ZSRR, 208 C16, 205 F12, 179 D9
Čulym, rz., ZSRR, 205 F12, 183 D9
Čulym, rz., ZSRR, 208 C15-16
Čulyšman, rz., ZSRR, 208 E20
Čulyšmanskij chrebet, g., ZSRR, 208 E19-20
Čulyšmanskoje płoskogorje, wyż., ZSRR, 208 E19-20
Čum, ZSRR, 188 C28
Cuma, Angola, 291 E3
Çumaçay, Turcja, 203 i9
Čumaj, ZSRR, 206 B8
Čumaki, ZSRR, 196 F13
Čumakovo, ZSRR, 208 C15, 205 F11
Cumalı, Turcja, 145 g11
Cumalı deresi, rz., Turcja, 145 g11
Cuman', ZSRR, 195 C4
Cumaná, Wenezuela, 352 B10
Cumanacoa, Wenezuela, 352 B11
Čumara, ZSRR, 201 G4
Cumare, Cerro—, g., Kolumbia, 351 G6
Cumari, Brazylia, 361 G2
Cumaria, Peru, 357 C4-5, 343 E3
Cumbal, Nevado de—, g., Kolumbia, 351 G4
Cumbalā Hill, India, 254 b16
Cumberland, Kanada, 323 B1
Cumberland, Stany Zjedn., 332 B3, 313 F8, 310 D11
Cumberland, Stany Zjedn., 313 G6
Cumberland, Stany Zjedn., 319 D7
Cumberland, Stany Zjedn., 327 C2
Cumberland, Stany Zjedn., 332 D3
Cumberland, adm., Wielka Brytania, 125 Gęstość zaludnienia
Cumberland Hill, Stany Zjedn., 320 E7
Cumberland Island, w., Stany Zjedn., 314 J7
Cumberland Islands, w., Australia, 370 CD9
Cumberland, Lake—, jez., Stany Zjedn., 313 G5, 310 D9-10
Cumberland Mountains, g., Stany Zjedn., 313 G5-6, 310 D10
Cumberland Peninsula, ptw., Kanada, 299 E12-13
Cumberland Plateau, wyż., Stany Zjedn., 313 GH4-5, 310 DE9-10
Cumberland River, rz., Stany Zjedn., 313 G4, 310 D9
Cumberland Sound, zat., Kanada, 299 EF12-13
Cumbernauld, Wielka Brytania, 132 b5
Cumbre, La—, Argentyna, 359 C6
Cumbre, Paso de la—, przeł., Chile/Argentyna, 359 D3
Cumbrian Mountains, g., Wielka Brytania, 128 G8-9
Čumerna, g., Bułgaria, 173 D8
Cumia, Włochy, 145 k16
Cumiana, Włochy, 157 G4
Cumieira, Serra do—, g., Brazylia, 364 C6
Čumikan, ZSRR, 215 A8, 211 F13, 180 D14
Cuminapanema, Rio—, rz., Brazylia, 353 GH15, 344 CD6
Cummings, Stany Zjedn., 330 B1
Cummington, Stany Zjedn., 320 D4
Cummins, Australia, 369 F7
Cumnock, Wielka Brytania, 127 F7
Cumpăna, Rumunia, 169 G10
Cumpas, Meksyk, 335 B5
Cumplida, Punta—, przyl., Hiszpania, Wyspy Kanaryjskie, 70 u39
Çumra, Turcja, 265 D5
Čumundžin, Korea Pd., 235 F5
Cumuruxatiba, Brazylia, 361 F7, 344 G10
Čumyš, rz., ZSRR, 206 D4, 208 D17
Čun'a, rz., ZSRR, 211 D5, 184 C11
Cuna, rz., ZSRR, 211 E5, 184 D10
Cunaco, Chile, 359 E3
Cunagua, Kuba, 338 B4
Cunani, Brazylia, 353 F17, 344 C7
Cuñapirú, Urugwaj, 360 D5
Cunardo, Włochy, 158 h9
Cuñare, Kolumbia, 351 G6
Cunaviche, Wenezuela, 352 D9
Cunco, Chile, 359 G2, 348 F3
Cuncumén, Chile, 359 C3
Cundeelee Mission, Australia, 372 c6
Cunderdin, Australia, 372 c3
Cundinamarca, adm., Kolumbia, 351 E5-6
Čundža, ZSRR, 208 i15, 209 f16
Cunene, Rio—, rz., Angola, 291 F2
Cuneo, miasto, adm., Włochy, 153 D2, 142 B10
Cunewalde [Kumwald], NRD, 99 e12-13, 102 i19
Cunfin, Francja, 138 D11
Cung Sơ'n, Wietnam Pd., 245 F9
Čungdolli, KRLD, 235 C5
Čunggang, KRLD, 235 B3
Čunghva, KRLD, 235 E2
Čungphjŏngčangni, KRLD, 235 B5
Čungphjŏngdong, Korea Pd., 235 G5
Čungsamni, KRLD, 235 D3
Cunha, Brazylia, 364 G4
Cunhinga, Rio—, rz., Angola, 291 E3
Cunillera [Conejera], w., Hiszpania, Baleary, 150 E13
Cunnamulla, Australia, 373 B5, 370 E9
Cunnersdorf, NRD, 99 f11
Čunskij, ZSRR, 213 A5
Cunucunuma, Río—, rz., Wenezuela, 352 F10
Čuny, ZSRR, 199 B8
Cuona, Chiny, 256 B6, 254 F12, 223 F5
Cuorgnè, Włochy, 157 F5
Čupa, ZSRR, 187 C13
Čupachovka, ZSRR, 196 C13
Čupalejka, ZSRR, 200 F14
Cupar, Wielka Brytania, 127 E8
Cuperly, Francja, 113 F5
Čuphori, Korea Pd., 235 F5
Cupica, Kolumbia, 351 D4
Čupica, Golfo de—, zat., Kolumbia, 351 D4
Čuprene, Bułgaria, 173 B2
Čuprija, Jugosławia, 169 J3, 163 F10
Cupsaw Lake, jez., Stany Zjedn., 321 A2
Cuquiari, Río—, rz., Kolumbia, 351 G7
Čur, ZSRR, 200 D24, 188 H23
Cura Malal, Argentyna, 363 G1
Cura Malal Grande, Cerro—, g., Argentyna, 363 G1, 360 G1
Cura Malal, Sierra de—, g., Argentyna, 363 G1
Curaçá, Brazylia, 361 B7
Curaçao, w., Antyle Holenderskie, 352 A8, 340 E8
Curacautín, Chile, 359 G3, 348 F3
Curacaví, Chile, 359 D3
Č

Czeski, Masyw—, fizj., Czechosłowacja, 95 Typy rzeźby
Czeskie, Średniogórze → České středohoří
Czesko-Morawska, Wierzchowina → Českomoravská vrchovina
Czeszów, Polska, 89 C6
Częstkowo, Polska, 93 b2
Częstochowa, Polska, 92, 89 D10, 82 F19
Częstochówka, Polska, 92 z29
Czhongdzin → Čhöngdžin
Cziang Maj → Chiang Mai
Cziczagowa, Wyspa → Chichagof Island
Czin → Chin
Czinduin → Chindwin Myit
Czirikowa, Wyspa → Chirikof Island
Człopa, Polska, 85 E6, 82 C16
Człuchów, Polska, 85 D8, 82 C17
Czmoń, Polska, 85 G8
Czogori → K2; Qiaogelifeng
Czojbalsan → Čojbalsan
Czokurdach → Čokurdach
Czomolungma → Chomolungma; Zhumulangmafeng
Czona → Čona
Czop → Čop
Czorsztyn, Polska, 94 p21, 90 G12
Czos, Jezioro—, jez., Polska, 93 l18
Czoska, Zatoka → Čošskaja guba
Czterech Gór, Wyspy → Four Mountains, Islands of the—
Czterech Kantonów, Jezioro → Vierwaldstätter See
14 let Okt'abr'a, ZSRR, 193 ac28
Czu → Ču
Czuapa → Tshuapa
Czudec, Polska, 90 F15
Czuguczak → Tacheng
Czukczagirskie (Czukagirskie*), Jezioro → Čukčagirskoje, ozero—
Czukocki ON → Čukotskij nacional'nyj okrug
Czukocki, Półwysep → Čukotskij poluostrov
Czukocki, Przylądek → Čukotskij, mys—
Czukockie, Morze—, m., 214 C10-12, 68 29-30 → Chukchi Sea; Čukotskoje more
Czulice, Polska, 91 i27
Czulman → Čul'man
Czułym → Čulym
Czumikan → Čumikan
Czuna → Čuna
Czungcing → Chongqing
Czungming → Chongming
Czungming, Wyspa → Chongmingdao
Czunia → Čun'a
Czuwaska ASRR → Čuvašskaja ASSR
IV kataraktа → Shellāl er-rābī, Esh—
Czwarta Kurylska, Cieśnina → Četv'ortyj Kuril'skij proliv
Czyfeng → Chifeng
Czyfu → Yantai
Czyfu, Przylądek → Zhifujiao
Czyfu, Zatoka → Zhifuwan
Czymkent → Čimkent
Czyste, Polska, 91 b2
Czyta → Čita
Czyża → Čiža
Czyże, Polska, 86 F20
Czyżeminek, Polska, 91 f6
Czyżew, Polska, 86 F18, 82 D22
Czyżkówko, Polska, 91 j11
Czyżyny, Polska, 91 i26

Ć

Ćmielów, Polska, 90 D14, 82 F21
Ćmińsk, Polska, 94 j11

D

Đa Lat, Wietnam Pd., 245 G9
Đa Nāng [Tourane], Wietnam Pd., 245 D9
Đa Nâng, Mui—, przyl., Wietnam Pd., 245 D9
Da Nhim, rz., Wietnam Pd., 245 G9
Da Rang, Sông—, rz., Wietnam Pd., 245 F9
Đa, Sông—, rz., Demokratyczna Republika Wietnamu, 245 B7
Đa, Sông—, rz., Wietnam Pd., 245 F9
Đa Ty, w., Wietnam Pd., 246 G9
Daachuria, gora—, g., ZSRR, 215 B12
Daadatu, Etiopia, 279 D6
Daaden, NRF, 107 B5
Daalota, Etiopia, 279 G5
Daan Pare, Filipiny, 240d k12
Da'anyi, Chiny, 227 E3
Ḍab'a, Eḍ—, ZRA, 265 G3, 274 B11, 143 i21
Dabady, ZSRR, 213 C7
Dabai, Nigeria, 286 D13
Dabajuro, Wenezuela, 351 B7
Dabaka, India, 254 F13
Dabakala, Wybrzeże Kości Słoniowej, 286 E8
Daban, Chiny, 233 D3, 224 C10
Daban, ZSRR, 211 D9
Dabancheng, Chiny, 223 C4
Dabanhe, Chiny, 232 L3
Dabanle, Chiny, Tajwan, 228 J10
Dabao, Chiny, 235 C1
Dabaozi, Chiny, 233 C5
Dabar, Jugosławia, 162b b4
Dabas, Węgry, 167 D7
Dabashan, g., Chiny, 227 EF4, 224 E8
Dabassa, Etiopia, 279 E6
Dabat, Etiopia, 279 D3, 275 F13
Dabatou, Gwinea, 285 D5
Dabáw → Davao
Dabeiba, Kolumbia, 351 D4
Dabendorf, NRD, 102 G16
Dâbene, Bułgaria, 173 D6
Dabhaura, India, 255 G6
Dabhoī, India, 253 H3
Dabhol, India, 252 C1
Dabieshan (Góry Tapieszan), g., Chiny, 232 K2-4, 227 E7-8, 224 E9-10
Dabilja, Jugosławia, 173 G2
Ḍab'īya, Eḍ—, ZRA, 278 G5
Ďáblice, Czechosłowacja, 98 d28
Dabnou, Niger, 286 B13
Dabo, Francja, 107 F4
Dabola, miasto, adm., Gwinea, 285 D5
Dabou, Wybrzeże Kości Słoniowej, 286 G8
Daboya, Ghana, 286 E10
Dabra, India, 255 G3
Dâbraš, g., Bułgaria, 173 F4-5
Dâbravino, Bułgaria, 168 j11
Dabringhausen, NRF, 110 d5
Dābūd, ZRA, 278 H5
Dābugaon, India, 252 B6
Dăbuleni, Rumunia, 169 J9
Dabus [Yabus], rz., Etiopia, 279 EF2
Dabusumiao, Chiny, 233 C2
Dabusunhu, jez., Chiny, 223 D5
Dabusunhu, jez., Chiny, 227 A4
Dabusuyanchi, jez., Chiny, 233 C2
Dabwāli, India, 253 E4
Đac Gle, Wietnam Pd., 245 E8
Đăc Lăc, Cao Nguyên—, wyż., Wietnam Pd., 245 F8-9
Đac Tô, Wietnam Pd., 245 E8
Dachaidan, Chiny, 223 D6
Dachang, Chiny, 234 g10
Dachangshandao, w., Chiny, 231 C10, 233 F5
Dachau, NRF, 108 G12, 81 H11
Dachauer Moos, bag., NRF, 108 G12-13
Dacheng, Chiny, 231 D4
Dachengdao, w., Chiny, 228 G10-11
Dachengji, Chiny, 232 i7
Dachengzi [Kalaqinzuoqi], Chiny, 231 A7
Dacho, rz., ZSRR, 194 C4
Dachovskaja, ZSRR, 194 C4
Dachowa, Polska, 91 i10
Dachrieden, NRD, 101 i10
Dachsenhausen, NRF, 110 k14
Dachstein, g., Austria, 162a c6, 108 i17, 160 C10
Dachsteingruppe, g., Austria, 162a bc6, 108 Hi17
Dachuanba, Chiny, 234 i13
Dačice, Czechosłowacja, 97 E8
Dačnoje, ZSRR, 193 g6
Dada, ZSRR, 215 D9
Dadaga, Etiopia, 279 F6
Dadaj, Jezioro—, jez., Polska, 86 D15
Dadal, Mongolia, 213 E11, 224 B9
Dādar, India, 254 a17
Dadarili, przel., Pakistan, 253 B3
Daday, Turcja, 143 D23
Daddato, Etiopia, 279 D6
Dade City, Stany Zjedn., 314 K6
Dādes, Ouēd—, rz., Maroko, 281 E4
Dadeville, Stany Zjedn., 314 i5
Dādhar, Pakistan, 262 G13
Dadian, Chiny, 228 i8
Dadian, Chiny, 232 i5
Dading, Chiny, 228 H2
Dadiya, Nigeria, 287 E16
Ḍadna, Oman as-Sulh, 261 i8
Dādpur, Pakistan, 256 G5
Dadrā aur Nagar Haveli, adm., India, 253 i3
Dādri, India, 255 D2
Dādu, Pakistan, 262 H13, 249 C3
Daduhe [Tatuhe], rz., Chiny, 223 E7
Daduru Oya, rz., Cejlon, 252 H4-5
Dadynskoje, ozero—, jez., ZSRR, 204 C10
Dăeni, Rumunia, 170 H17
Daensen, NRF, 109 E6
Daerbo, jez., Chiny, 233 D2, 224 C10
Daet, Filipiny, 242 B6
Dafan, Chiny, 232 M2
Dafeng, Chiny, 232 i8, 227 E10
Dafina, reg., Górna Wolta, 286 CD9
Dafina, Ad—, Arabia Saudyjska, 257 E5
Dáfna, g., Grecja, 175 f7
Dáfnē, Grecja, 175 F15
Dafnion, Grecja, 175 f7
Dafu, Chiny, 232 L6
Dafu, Chiny, 234 k13
Dafushui, rz., Chiny, 227 F6
Daga Medo, Etiopia, 279 G6
Daga Myit, rz., Birma, 245 D2
Daga Post, Sudan, 279 F1
Dagabur, Etiopia, 279 F6, 275 G14
Dagadžik, ZSRR, 192 J17
Dagali, Norwegia, 121 B6
Dagana, Senegal, 285 A3
Dagana, reg., Czad, 287 C18-19, 274 F9
Dagandely, rz., ZSRR, 208 FG15
Dagang, Chiny, 234 i13
Dagang, Chiny, 232 i8
Dagang, Chiny, 232 J7
Daganhe, Chiny, 231 F7
Dagaokang, Chiny, 231 B10
Dagārdi → Gebeler
Dagda, ZSRR, 197 F9, 187 H10
Dage → Fengning
Dagebüll, NRF, 101 B7
Dagelykke, Dania, 116 B3
Dagenham, Wielka Brytania, 132 d12
Dagestanskaja ASSR (Dagestańska ASRR), adm., ZSRR, 204 DG12-14, 192 Gi14-15, 179 E5
Dagestanskije Ogni, ZSRR, 204 F14, 192 H15
Dagestańska ASRR → Dagestanskaja ASSR
Daggett, Stany Zjedn., 330 G8, 324 i5
Daggons, Wielka Brytania, 132 g17
Daghāra, Ad—, Irak, 266 F11
Dagi, ZSRR, 215 B12
Daginghe, rz., Chiny, 233 D6
Dağlica → Oramar
Dagmārā, India, 256 C1
Dagmersellen, Szwajcaria, 157 B5
Dagö, w., 79 c6, Europa 1914
Dagomys, ZSRR, 194 D3, 203 E5, 191 H10
Dagoreti, Kenia, 294 c2
Dagsboro, Stany Zjedn., 319 E6
Dagstorp, Szwecja, 116 C6
Dagu, Chiny, 231 D5, 227 B8, 224 D10
Dagua, Kolumbia, 351 F4
Dagua, Nowa Gwinea Australijska, 379 s24
Dagua, Río—, rz., Kolumbia, 351 F4
Daguan, Chiny, 228 H2, 223 F7
Daguan, Chiny, 232 K5
Daguandian, Chiny, 233 C6
Daguanshan, g., Chiny, 227 F4
Daguanzhuang, Chiny, 232 H6
Daguhe, Chiny, 231 D5
Daguhe, rz., Chiny, 231 E9
Daguhe, rz., Chiny, 231 EF8, 227 C10, 224 D11
D'Aguilar, Cape— [Tai Long Head], przyl., Hongkong, 228 b14
Daguilar Range, wzg., Australia, 373 A9
Dagupan, Filipiny, 242 A6
Dagwin, Birma, 245 C3
Ḍahab, ZRA, 278 D7, 265 H6, 275 C12
Dahabān, Arabia Saudyjska, 257 E4
Dahāna, Afganistan, 262 D14
Dahana, Pustynia → Dahnā', Ad—
Dahanu, India, 252 B1, 249 E4
Dahar, reg., Tunezja, 282 DE12-13
Dahe, Chiny, 234 f7
Dahe, rz., Chiny, 232 K4
Daheihe, rz., Chiny, 227 A5
Dahekou, Chiny, 215 B3
Dahengdaohezi, Chiny, 235 B2
Dahengqindao, w., Chiny, 234 m13-14
Dahepu, Chiny, 232 L3
Dahezhen, Chiny, 215 E7
Ḍāhī, Aḍ—, fizj., Arabia Saudyjska, 266 H9
Dahiiuri, India, 256 G1
Dahl, NRF, 110 c7
Daḥl, źr., Arabia Saudyjska, 266 H11
Daḥl Iltākh, źr., Arabia Saudyjska, 261 H3
Dahlak, w., Etiopia, 279 BC4-5, 275 E13-14
Dahlak Kebir, w., Etiopia, 279 C5, 275 E14
Dahle, NRF, 110 c8
Dahlem, Berlin Zachodni, 100 c3
Dahlemer See, jez., NRF, 109 D2-3
Dahlen, NRD, 102 i15
Dahlenburg, NRF, 102 E11
Dahlgren, Stany Zjedn., 319 F2, 332 C4
Dahlia, Rodezja, 293 G2
Dahlonega, Stany Zjedn., 314 H6
Dahlwitz-Hoppegarten, NRD, 100 b6
Dahme, NRD, 102 H16, 82 E13
Dahme, NRF, 102 C12
Dahme, rz., NRD, 102 H17
Dahn, NRF, 107 E5
Dahnā', Ad— (Pustynia Maly Nefud; Pustynia Dahana), pust., Arabia Saudyjska, 257 DE5-6
Daho, Nigeria, 287 D16
Dāhod, India, 253 H4, 249 D4
Dahomej, państwo, 286 E11-12, 33-34 Hi18
Dahomey, Surinam, 353 E15
Dahonggou, Chiny, 227 C2
Dahongmen, Chiny, 234 b2
Dahongshan, g., Chiny, 227 F6, 224 E9
Dahra, Libia, 274 C9
Dahra, Senegal, 285 B3
Dahra (Massif de Dahra*), g., Algeria, 150 H12-13, 282 B8, 141 F7
Dähre, NRD, 102 F11
Dahshūr, ZRA, 278 C4
Dahuan, Chiny, 234 i13
Dahuangbao, Chiny, 231 C5
Dahuangji, Chiny, 232 G3
Dahucun, Chiny, 232 G5
Dahuicun, Chiny, 232 H4
Dahūk, Irak, 266 D10
Dahushan, Chiny, 233 E5
Dai, Japonia, 240b B4
Dai, Japonia, 240b E4
Dai, rz., India, 253 F4
Đai Ngai, Wietnam Pd., 246 H8
Dai-sen, g., Japonia, 237 D6
Dai-Sengen-dake, g., Japonia, 240a F2
Daia, Rumunia, 170 J12
Daïa, Djebel—, g., Algeria, 281 C7-8
Daïa el-Aam, soln., Mauretania, 281 G3
Daïa Hiouan, soln., Algeria, 280 C4
Daibu, Chiny, 232 K7
Daichō, Japonia, 237 E5
Daifuku-zan, g., Japonia, 240b E4
Daigo, Japonia, 238 C13
Daihai, jez., Chiny, 227 A6
Daiji, Chiny, 232 i3
Daik-u, Birma, 245 D3
Dailekh, Nepal, 255 D6, 253 E7
Dailing, Chiny, 215 E5
Daimiel, Hiszpania, 149 E8
Dainan, Chiny, 232 J8
Daingean Uí Chúis, Irlandia, 128 i1
Daingin, Bádh an—, zat., Irlandia, 128 i1
Dainichi dake, g., Japonia, 238 B12, 216 J10
Daintree, Australia, 370 C9
Dainville, Francja, 113 H8
Daiquiri, Kuba, 338 Gospodarka
Dair, Gebel ed—, g., Sudan, 274 F12
Dairbhre, Oileán— (Valentia), w., Irlandia, 128 J1
Dairūt, ZRA, 278 E3, 274 C12
Dairy Valley, Stany Zjedn., 326 D4
Daisaka, Japonia, 240b E4
Daishan, w., Chiny, 232 L10
Daishōji [Kaga], Japonia, 238 C9, 216 J9
Daishuku, Japonia, 240b D4
Daitō, Japonia, 237 D5
Daitō, Wyspy—, w., Riukiu, 365 A5
Daiwangcheng, Chiny, 231 C2
Daixi, Chiny, 232 L8
Daixian, Chiny, 227 B6
Dajabón, Dominikana, 340 D8
Dajak Besar, Sungai → Kahajan, Sungai—
Dajak Ketjil, Sungai → Kapuas, Sungai—
Dajal, Pakistan, 253 E2
Dajan nuur, jez., Mongolia, 208 F20
Dajarra, Australia, 370 D7
Dajiaji, Chiny, 232 H3
Dajilinhe, rz., Chiny, 233 C2
Dajin, w., Chiny, 234 n13
Dajinghe, Chiny, 232 i7
Dajingzhuang, Chiny, 234 b1
Dajinpu, Chiny, 232 L3
Dajiyang, zat., Chiny, 232 L10
Dajla, Jugosławia, 168 o14
Dajti, g., Albania, 175 B12
Dajtki, Polska, 92 j9
Daka, rz., Ghana, 286 E10
Dakar, Senegal, 275, 285 B2
Dakar, Pointe de → Bel-Aire, Pointe de—
Dakar, Rade de— [Anse de Hann], zat., Senegal, 275 cd21
Dakata [Dashako], rz., Etiopia, 279 F6, 275 G14
Dākātia, rz., Pakistan, 256 F5
Dakemalu, Chiny, 253 C7
Dakengkou, Chiny, 228 i6
Dakhan Shāhbāzpūr Dwīp, w., Pakistan, 256 G5, 254 H12
Dākhla, Wāḥat ed—, fizj., ZRA, 278 G2, 274 C11
Dakhunu Palāna, (9), adm., Cejlon, 252 H5
Dakingari, Nigeria, 286 D13
Dākkā (Dhaka), miasto, adm., Pakistan, 256 F5, 254 H12, 250 D8
Dakoank, India, Nikobary, 246 i1
Dakoro, Niger, 286 B14
Dakota Południowa → South Dakota
Dakota Północna → North Dakota
Dakowy Mokre, Polska, 85 G6
Dakshin Andaman [South Andaman] (Andaman Południowy), w., India, Andamany, 245 G1, 250 F8
Dakshin Dum Dum, India, 254 f21, 256 G3
Dakshin Pathār (Dekan), wyż., India, 252 BE3-4, 249 DF5
Dakshin Simulia, Pakistan, 256 F5
Dakshin Suburban, India, 254 fg20, 256 G3
Dakshini Koil, rz., India, 254 H9
Dakumu, Chiny, 215 D3
Dakunlun, Chiny, 231 F5
Dala, Angola, 291 E4
Dala, Kongo (Brazzaville), 287 i19
Dalaas, Austria, 157 B9
Dalaba, miasto, adm., Gwinea, 285 D4
Dalahan, Chiny, 215 B3
Dalai, Chiny, 233 C6, 224 B11
Dalaike, Chiny, 233 B6
Dālakī, Iran, 261 G5
Ḍalal, Gebel—, g., ZRA, 278 D6-7
Dalalian Maru, Etiopia, 279 D5
Dalälven, rz., Szwecja, 122 B15, 118 F22
Dalaman, rz., Turcja, 176 G21, 265 D3, 143 F21
Dalandzadgad, Mongolia, 223 C7
Dalane, reg., Norwegia, 121 D3-4
Dalang, Chiny, 234 k13
Dalang, Chiny, 234 l14
Dalarna, reg., Szwecja, 121 AB11-14, 118 F20-21
Dalarö, Szwecja, 122 C16
Dalasýsla, adm., Islandia, 124 C4-5
Dalazi, Chiny, 235 A6
Dālbandin, Pakistan, 262 G12, 249 C2
Dalbeattie, Wielka Brytania, 127 G8
Dalberg, NRF, 110 m14
Dálbok Izvor, Bułgaria, 173 E7
Dālboki, Bułgaria, 173 E8
Dalbosjön, jez., Szwecja, 121 CD10
Dalby, Australia, 370 E10
Dalby, Szwecja, 121 G11
Dalcour, Stany Zjedn., 331 e10
Daldorf, NRF, 109 B8
Dale, Norwegia, 121 B3
Dale, Stany Zjedn., 327 D6
Dale, Wielka Brytania, 133 A2
Dale Abbey, Wielka Brytania, 131 E8
Dale Hollow Reservoir, zb., Stany Zjedn., 313 G5
Dalecarlia Reservoir, zb., Stany Zjedn., 314 b16
Dalejský potok, rz., Czechosłowacja, 98 d28
Dalen, Holandia, 114 C9
Dalen, Norwegia, 121 C6
Dalengtu, Chiny, 231 A1
Daleszyce, Polska, 94 j12, 90 D13
Daleszyckie, Góry—, g., Polska, 94 j11-12
Dalet, Birma, 245 B1
Dalewo, Polska, 85 G7
Dalfjäll, g., Szwecja, 121 AB10-11
Dalfors, Szwecja, 121 A13
Dalfsen, Holandia, 114 C8
Dalgā', ZRA, 278 E3
Dalgān, Iran, 261 H9
Dalgaranger, g., Australia, 369 E3
Dālgopol, Bułgaria, 173 C11
Dalhart, Stany Zjedn., 318 G4, 309 D6
Dalhousie, India, 253 C4
Dalhousie, Kanada, 306 Przemysł lekki
Dalhousie, w., India, 256 H3
Dalhousie, Cape—, przyl., Kanada, 303 D15
Dali, Chiny, 227 D4
Dali, Chiny, 223 F7
Dali, Chiny, 234 k13
Dáli [Idalion], Cypr, 265 a18
Dalian (Talien), Chiny, 231 D9, 233 F4, 224 D11
Daliang → Shunde
Daliangshan, g., Chiny, 223 F7
Dalianwan, zat., Chiny, 231 D9
Dalianzhen, Chiny, 231 F2
Dalías, Hiszpania, 149 H9
Dalidag, gora—, g., ZSRR, 204 i12
Daliji, Chiny, 232 i5
Dalików, Polska, 89 B10
Dalin, Chiny, 233 D5
Daling, Chiny, 233 C7
Daling, g., Chiny, 235 B1
Dalinghe, rz., Chiny, 233 E4
Dalinghe (miasto, Chiny) → Jinxian
Dalinghekou, est., Chiny, 231 B9
Dalingtou, Chiny, 234 i15
Daliuzhou, fizj., Chiny, 234 c4
Dālīya (Dalīja*), Rā's ed → Cires, Ra's—
Daliyat 'el Karmil, Izrael, 146 i6
Dalj, Jugosławia, 163 D7
Dalkeith, Wielka Brytania, 132 b8, 128 F8
Dalkey → Deilginis
Dalkey Island, w., Irlandia, 127 b18
Dālkolā, India, 256 D2
Dalkowskie, Wzgórza—, wzg., Polska, 89 B2-4
Ḍalkūt, Oman, 258 F7
Dall Island, w., Stany Zjedn., 304 H14
Dallas, Stany Zjedn., 318 i7, 309 E7
Dallas, Stany Zjedn., 323 D2
Dallas City, Stany Zjedn., 327 H3
Dallas, Lake— [Lewisville Reservoir], zb., Stany Zjedn., 318 i7, 309 E7
Dallenwil, Szwajcaria, 158 c2
Dalles, The—, Stany Zjedn., 323 D3, 309 B2
Daligow, NRD, 100 b1-2
Dalli, Nigeria, 287 E16
Dallol, Etiopia, 279 C5, 275 F14
Dallol Bosso, ued, Niger, 286 C12, 273 F6
Dallol Maouri, ued, Niger, 286 BC12
Dalmā', w., Oman as-Sulh, 261 i6, 258 E7
Dalmacija (Dalmacja), reg., Jugosławia, 163 DG3-7, 142 BC14-16
Dalmaj, Hawr—, jez., Irak, 266 F11
Dalmally, Wielka Brytania, 127 E7
Dal'mamedli, ZSRR, 204 H12
Dālmanagar → Daudnagar
Dalmatia, Stany Zjedn., 331 b5
Dalmatovo, ZSRR, 188 H28, 205 F8
Dalmau, India, 255 F6, 253 F7
Dalmeny, Wielka Brytania, 132 b7
Dal'n'aja, ZSRR, 240a B4, 215 F12
Dal'n'aja Muja, ZSRR, 213 B7
Dalnaspidal, Wielka Brytania, 127 E7
Dalneje (Dalnieje), ZSRR, 86 B16
Dal'neje, ZSRR, 207 D9
Dal'neje-Konstantinovo, ZSRR, 200 F16
Dalnic, Rumunia, 170 F12
Dal'nij, ZSRR, 215 D12
Dal'nije Zelency, ZSRR, 187 B15
Daloa, Wybrzeże Kości Słoniowej, 285 F7
Daloushan, g., Chiny, 228 GH2-3, 223 F8
Dalovice, Czechosłowacja, 99 d4
Dals Långed, Szwecja, 121 D10
Dals Rostock, Szwecja, 121 D10
Dalsinghsarāi, India, 255 G10
Dalsingpārā, India, 256 C4
Dalsland, reg., Szwecja, 121 D9-10
Dalton, Stany Zjedn., 314 H5, 310 E10
Dalton, Stany Zjedn., 320 D3, 329 F21
Dalton, Wielka Brytania, 128 G8
Daludalu, Indonezja, 246 L5
Dalujia, Chiny, 231 E5
Dalum, NRF, 101 F4
Dalum, Nowa Gwinea Australijska, Archipelag Bismarcka, 379 s26
Daluo, Chiny, 245 B5
Daluolami, Chiny, 215 F5
Dalvik, Islandia, 124 C8
Dalwallinu, Australia, 372 c3
Dalwhinnie, Wielka Brytania, 127 E7
Dalwin, Polska, 93 d4
Daly City, Stany Zjedn., 325 C3
Daly Lake, jez., Kanada, 304 G19
Daly River, rz., Australia, 369 B6
Daly Waters, Australia, 369 C6
Dalyr, ZSRR, 211 D10
Dalaj nur → Hulunchi
Dalan-dzadagad → Dalandzadgad
Dam, Surinam, 353 E15
Dam Dim, India, 256 C3
Dama, Etiopia, 279 G4
Damagarim, reg., Niger, 287 C15, 274 F7
Damagum, Nigeria, 287 D16
Damal, Turcja, 203 G8
Daman [Damão], miasto, adm., India, 253 i3, 249 D4
Dāmān Ghar, g., Pakistan, 262 F14
Dāman-i-koh, g., India, 256 E2, 254 G10
Damangdao, w., Chiny, 234 n13
Damanhūr, ZRA, 278 A3, 265 G4, 274 B12, 143 i22
Damão → Daman
Damaq, Iran, 261 D4
Damar, Pulau—, w., Indonezja, 242 F7
Damara, Republika Środkowoafrykańska, 274 H9
Damaraland, reg., Afryka Południowo-Zachodnia, 292 G3
Dămăroaia Grivița, Rumunia, 170 c26-27
Damāş, ZRA, 278 B4
Damas-aux-Bois, Francja, 107 G2
Damascus, Stany Zjedn., 319 D2
Damasławek, Polska, 85 F9
Damaszek → Dimachą
Damaszka, Jezioro—, jez., Polska, 93 d4
Damaturu, Nigeria, 287 D16
Damāvand, Iran, 261 D6
Damāvand, Golleh-ye— (Demawend), g., Iran, 261 D6
Damayo, źr., Niger, 286 B13
Damba, Angola, 291 D3
Dambacha, Etiopia, 279 E3
Dambaldoro, Etiopia, 279 H4
Dambarta, Nigeria, 287 C15
Dāmbu, India, 256 D5
Dambuki, ZSRR, 211 F11
Dambulla, Cejlon, 252 H5
Damdwāli, Nepal, 255 D6
Dāmer, Ed—, Sudan, 279 B1, 275 E12
Damergou, wyż., Niger, 287 B15, 274 EF7
Damerham, Wielka Brytania, 132 g17
Dämeritzsee, jez., NRD, 100 c6-7
Dameron, Stany Zjedn., 319 F4
Dames Quarter, Stany Zjedn., 319 F5
Dāmghān, Iran, 261 C7
Damianópolis, Brazylia, 361 E3
Damiao, Chiny, 231 A6
Damiaoshan, Chiny, 228 i4
Damietta → Dumyāt
Daming, Chiny, 231 F3, 227 C7
Damingshan, g., Chiny, 228 J4, 224 G8
Damīr Qapū, Irak, 266 E11
Damm, NRF, 110 b4
Dammām, Ad—, Arabia Saudyjska, 261 H5, 258 D7
Dammarie, Francja, 134 H16
Dammartin-en-Goële, Francja, 134 F18
Dammastock, g., Szwajcaria, 157 C6
Damme, NRF, 101 F6, 81 D8
Dammer Berge, wzg., NRF, 101 FG6
Damnica, Polska, 85 B8
Dāmodar, rz., India, 256 G2, 254 H10, 249 D7
Damoh, India, 253 H6, 249 D5
Damon Tract, Stany Zjedn., Hawaje, 380 no19
Damongo, Ghana, 286 E10
Damot, reg., Etiopia, 279 E3
Dāmoūr, Ed—, Liban, 146 g6
Dāmoūr, Nahr ed—, rz., Liban, 146 g6-7
Damous, Ouēd—, rz., Algeria, 150 H13
Dampal, ZSRR, 193 r18
Dampar, Nigeria, 287 E16
Dampatou, Kamerun, 287 G17
Dampha, Mali, 285 B7
Dampier Archipelago, arch., Australia, 369 D3
Dampier Downs, Australia, 369 C4
Dampier Land, reg., Australia, 369 C4
Dampier, Selat—, cieśn., Indonezja, 242 E8
Dampier Strait, cieśn., Nowa Gwinea Australijska, 379 t25
Dampiera, Archipelag → Dampier Archipelago
Dampierre, Francja, 113 G5
Dampierre, Francja, 138 E12
Dampierre, Francja, 140 c1
Dampmart, Francja, 140 b5
Damprichard, Francja, 160 b19
Damrey, Phnom—, g., Kambodża, 246 G6-7
Damsholte, Dania, 102 B14
Dămuc, Rumunia, 170 D12
Damugou, Chiny, 223 D3
Damují, Río—, rz., Kuba, 338 B3
Damville, Francja, 134 G15
Damvillers, Francja, 113 F7
Dān, Izrael, 146 h7
Dan Chadi, Nigeria, 286 C13
Dan Dume, Nigeria, 287 D14
Dan Gulbi, Nigeria, 286 D14
Dan, Kap—, przyl., Grenlandia, 299 E18
Dan River, rz., Stany Zjedn., 332 E2, 313 G7
Dan Sadau, Nigeria, 286 D14
Dan Sai, Syjam, 245 D5
Dan Yashi, Nigeria, 287 C15
Dana, Stany Zjedn., 327 i7
Dana, Mount—, g., Stany Zjedn., 330 D5
Danakilska, Depresja → Kobar Sent
Danakilska, Kotlina— (Afar), kotl., Etiopia, 279 DE5-6, 275 FG14
Danakilskie, Góry—, g., Etiopia, Somali Francuskie, 279 CD5-6
Danan, Etiopia, 279 G6
Danané, Wybrzeże Kości Słoniowej, 285 F6
Danao, Filipiny, 242 B6
Danba, Chiny, 230 Górnictwo
Danbajiang, rz., Chiny, 254 E14
Danbury, Stany Zjedn., 320 F3, 329 G21, 313 E11
Danbury, Stany Zjedn., 320 A6
Danbury, Stany Zjedn., 327 B2
Danbury, Wielka Brytania, 132 d14
Danby, Stany Zjedn., 320 B3
Dancheng, Chiny, 232 i3
Danchengji, Chiny, 232 i4
Danco, Wybrzeże—, fizj., Antarktyda, 66 35-36
Dandake, Chiny, 253 C7
Dandaloo, Australia, 373 D6
Dandara, ZRA, 278 F5
Dandaragan, Australia, 372 c2
Dande, Etiopia, 279 H3
Dande, Rio—, rz., Angola, 291 D2
Dandela, Gwinea, 285 D6
Dandeldhurā, Nepal, 253 E7
Daṅdeli, India, 252 D2
Dandenong, Australia, 373 F5
Danderyd, Szwecja, 123 g16
Dandora, Kenia, 294 c3
Dandot, Pakistan, 248 Gospodarka
Dandum, Gwinea Portugalska, 285 D4
Dane, River—, rz., Wielka Brytania, 131 D4
Dăneasa, Rumunia, 169 i10
Daneborg, Grenlandia, 299 D21
Danells Fjord, fiord, Grenlandia, 299 F17
Dăneşti, Rumunia, 170 D16
Danfeng, Chiny, 227 E5, 224 E9
Danfina, Mali, 285 D7, 273 F4
Danfīq, ZRA, 278 G5
Danforth, Stany Zjedn., 313 C14
Danfu, Chiny, 231 G6
Danfu, Nowa Gwinea Australijska, Archipelag Bismarcka, 379 s26
Dang Raek, Phanom—, g., Kambodża/ Syjam, 245 E6-7
Danga, Sungai—, rz., Malezja, 240d a1
Danganqundao [Limaqundao] (Lema Islands), arch., Chiny, 234 mn15, 228 K7
Danganshan, w., Chiny, 234 m15
Dangara, ZSRR, 210 F5, 209 g14
Dangast, NRF, 109 c13
Dangastermoor, NRF, 109 c13
Dangbizhen, Chiny, 215 F7
Dange, rz., ZSRR, 197 G3
Dangeau, Francja, 134 H15
Danger, Wyspy—, w., Wyspy Cooka, 366 E11
Dangerpunt, przyl., Republika Południowej Afryki, 290a F3
Dangers, Francja, 134 H15
Danghe, rz., Chiny, 223 D5
Dangila, Etiopia, 279 E3, 275 F13
Dangjiazhuang, Chiny, 231 F4
Dangkou, Chiny, 234 f7
Dangmā, rz., Bhutan, 256 B6, 254 F12
Dangshan, Chiny, 232 H4, 227 D8
Danglu, Chiny, 232 K6, 227 F9
Dangu, Francja, 134 F16
Dania, państwo, 121 G6-9, 33-34 D18-19
Daniec, Polska, 89 D8
Daniel's Head, przyl., Bermudy, 70 l25
Danielson, Stany Zjedn., 320 E6, 329 G23
Danilov, ZSRR, 199 C12, 187 G17
Danilovgrad, Jugosławia, 162b f12
Danilovka, ZSRR, 202 A6
Danilovka, ZSRR, 202 C5, 192 D13
Danilovka, ZSRR, 207 D11
Danilovskaja vozvyšennost', wzg., ZSRR, 199 CD11-12, 187 GH16-17
Daning, Chiny, 227 C5
Danisa, Kenia, 279 i5
Dänisch Nienhof, NRF, 109 A8
Dänische Wiek, zat., NRD, 102 C16-17
Dänischenhagen, NRF, 109 A8
Dänischer Wohld, reg., NRF, 109 A7-8, 101 C9-10
Danish Strait, cieśn., Kanada, 303 C20-21
Danişment, Turcja, 145 f10
Daniszyn, Polska, 89 B7
Danja, Nigeria, 287 D14
Danjiang, rz., Chiny, 227 E5, 250 B12
Danjiawan → Tan Ka Wan
Danjinghe, Chiny, 231 A2
Danjo-gunto, w., Japonia, 216 L5
Danjoutin, Francja, 157 A3
Dankalwa, Nigeria, 287 D17
Dankar, India, 253 C6
Dankoshi, Nigeria, 287 D15
Dankov, ZSRR, 199 H11, 191 C10
Dankova, pik—, g., ZSRR, 210 E9
Dankowice, Polska, 92 q22
Danków, Polska, 85 F4
Danlí, Honduras, 339 E4
Danmarks Fjord (Fiord Duński), fiord, Grenlandia, 299 B21
Danmarks Havn, cieśn., Grenlandia, 299 C22-23
Danmerkur Sund (Cieśnina Duńska), cieśn., 124 B1-3
Dannemarie, Francja, 157 A4
Dannemora (Dannemora*), Stany Zjedn., 329 D21
Dannenberg, NRF, 102 E12, 81 C11
Dannenwalde, NRD, 102 E16
Dannes, Francja, 134 C16
Dannevirke, Nowa Zelandia, 375 E7
Dannhauser, Republika Południowej Afryki, 290a C9
Dannheim, NRD, 100 i17
Danot, źr., Etiopia, 279 G7
Danshui, Chiny, 234 l15, 228 J7
Danshui, Chiny, Tajwan, 228 i10
Danshui, rz., Chiny, 234 l15
Danshuihe, rz., Chiny, Tajwan, 228 i10
Danskøya, w., Svalbard, 70 b3-4
Danstrup, Dania, 116 AB2
Dansville, Stany Zjedn., 328 F17, 313 D9
Dāntan, India, 256 H2
Dantibāda, India, 252 B5
Dante → Hafun
Daṅtewarā, India, 252 B5
Dantur, India, 256 H1
Danubyu, Birma, 245 D2
Danvers, Stany Zjedn., 320 C8, 329 F24
Danvers, Stany Zjedn., 327 H5
Danville, Kanada, 329 C22, 313 C11
Danville, Stany Zjedn., 327 H7, 313 E4, 310 C9
Danville, Stany Zjedn., 332 E2, 313 G8, 310 D11
Danville, Stany Zjedn., 313 G5
Danville, Stany Zjedn., 327 i8
Danville, Stany Zjedn., 328 H12
Danville, Stany Zjedn., 329 D22
Danville, Stany Zjedn., 331 a6, 329 H18
Danwanjiao, rafa, Chiny, Nanshaqundao, 241 C4
Danxian, Chiny, 228 L4
Dány, Węgry, 98 H17
Danyang, Chiny, 232 J7, 227 E9, 224 E10
Danyang, Chiny, 227 F5
Danyang, Chiny, 232 K6
Danyanghu, jez., Chiny, 232 K6
D'anyška, rz., ZSRR, 211 C11
Danzhai, Chiny, 228 H3
Danzhou, Chiny, 234 m13
Dao, Filipiny, 242 B6
Dão, rz., Portugalia, 149 D4
Daocheng, Chiny, 223 F7
Daoerdeng, Chiny, 231 B7
Daofu, Chiny, 223 E7

Davignab, Afryka Południowo-Zachodnia, 290a B3
Davis, Stany Zjedn., 330 C3, 324 G3, 309 D2
Davis, Stany Zjedn., 332 B2
Davis, Mount—, g., Stany Zjedn., 332 B2
Davis Mountains, g., Stany Zjedn., 318 J3-4
Davis Station, stacja badawcza, Antarktyda, 66 22
Davis Strait (Cieśnina Davisa), cieśn., 299 EF14
Davisa, Morze—, m., 66 20-21
Davison, Stany Zjedn., 328 E11
Davlekanovo, ZSRR, 201 H5, 207 C3
Dávod, Węgry, 167 G6
Davos, Szwajcaria, 157 C9
Davst, Mongolia, 213 D2
Davullu dağ, g., Turcja, 176 D20
Davy Sund, cieśn., Grenlandia, 299 D21
Davydkovo, ZSRR, 193 c2
Davydov Brod, ZSRR, 196 F12
Davydovka, ZSRR, 196 B18
Davyhurst, Australia, 372 c5
Dawa, Chiny, 231 B9
Dawa Parma, rz., Etiopia/Kenia, 279 H15, 275 H14
Dawadawa, Ghana, 286 E10
Dawaizi, Chiny, 233 D7
Dawang, Chiny, 256 B6, 254 F12
Dawangcun, Chiny, 232 L7
Dawangji, Chiny, 232 I5
Dawangjiadao, w., Chiny, 231 C10-11, 233 F5
Dawangqiao, Chiny, 231 F6
Dawangzhuang, Chiny, 231 C3
Dawanle, Etiopia, 279 E6
Dawanshan, Chiny, 234 n14
Dawanshan, w., Chiny, 234 n14
Dāwarzan, Iran, 261 C8
Dawāsir, Wādī ad—, ued, Arabia Saudyjska, 257 E5-6
Dawbon, Birma, 240d f7
Dawei, Chiny, 228 I5
Daweizi, Chiny, 233 D5
Dawenhe, rz., Chiny, 231 G4, 227 D8
Dawenkou, Chiny, 231 F5, 227 C8
Dawha, Ad— (Doha), Katar, 266 J14, 261 I5, 257 D7
Dawidgródek → David-Gorodok
Dawidy, Polska, 91 c2, 94 f6
Dawiroi, Etiopia, 279 D6
Dawlan, Birma, 245 D4
Dawlat Khān, Afganistan, 262 E14
Dawlat Yār, Afganistan, 262 D12
Dawlatābād, Afganistan, 262 C12
Dawlatābād, Afganistan, 262 C13
Dawlatābād, Afganistan, 262 E11
Dawley, Wielka Brytania, 131 F4
Dawlish, Wielka Brytania, 133 C6
Dawn, Stany Zjedn., 319 G2
Dawna Taungdan, g., Birma, 245 D3-4
Dawr, Ad—, Irak, 266 E10
Dawrān, Jemen, 279 C7
Dawson, Kanada, 303 F13
Dawson, Stany Zjedn., 314 J5
Dawson Creek, Kanada, 304 G16
Dawson Inlet, zat., Kanada, 300 F7
Dawson, Isla—, w., Chile, 348 I3
Dawson Range, g., Kanada, 303 F13
Dawson River, rz., Australia, 370 D9
Dawsona-Lambtona, Lodowiec—, lod., Antarktyda, 66 32
Dawson's, Rodezja, 293 F4
Dawu, Chiny, 232 K2
Dawushan, g., Chiny, 232 K2
Dawushan, g., Chiny, Tajwan, 228 J10
Dawusu, Chiny, 223 D5
Dawwara, Ras Id—, przyl., Malta, 145 p19
Dax, Francja, 137 I5, 141 C6
Daxi, Chiny, Tajwan, 228 I10
Daxi, rz., Chiny, 228 G9
Daxi, rz., Chiny, 228 I8
Daxian, Chiny, 227 F3, 224 E8
Daxiangcheng, Chiny, 232 H3
Daxianjiao, rafa, Chiny, Nanshaqundao, 241 B4
Daxiedao, w., Chiny, 232 M9-10
Daxin, Chiny, 228 J3
Daxindian, Chiny, 231 E8
Daxindian, Chiny, 232 H2
Daxindian, Chiny, 232 K2
Daxing [Nanyuan], Chiny, 231 C4, 227 B8
Daxing, Chiny, 234 e11
Daxingaoling (Wielki Chingan), g., Chiny, 224 AC10-11
Daxinji, Chiny, 232 H7
Daxueshan, g., Chiny, 223 EF7
Dayakou, Chiny, 245 A5
Dayan, Chiny, 234 n14
Dayang Bunting, Pulau—, w., Malezja, 246 I4
Dayangfang, Chiny, 234 b3
Dayangshan, w., Chiny, 232 L9-10
Dayanxi, Chiny, 228 G5
Dayawan, zat., Chiny, 228 J7
Dayazhou (Wielka Azja), w., Hongkong, 234 m14-15
Daye, Chiny, 232 L2, 227 F7
Dayehu, jez., Chiny, 232 L2-3
Dayiji, Chiny, 232 J7
Daying, Chiny, 231 C1
Daying, Chiny, 231 E3
Daying, Chiny, 232 H1
Daying, Chiny, 235 A4
Daylaiao, Chiny, 234 f7
Daylesford, Australia, 373 F5, 370 G8
Daymán, Urugwaj, 363 A6
Daymán, Cuchilla del—, g., Urugwaj, 360 D4
Daymán, Río—, rz., Urugwaj, 363 A6, 360 D4
Dayong, Chiny, 227 G5
Dayong, Chiny, 234 m13
Days Bay, Nowa Zelandia, 375 e14
Dayton, Stany Zjedn., 313 F5, 310 D10
Dayton, Stany Zjedn., 314 H5
Dayton, Stany Zjedn., 323 C5
Daytona Beach, Stany Zjedn., 314 K7, 310 F10
Dayu, Chiny, 228 I7
Dayudao, w., Chiny, 232 L9
Dayudao [Landao], w., Hongkong, 234 m14, 228 J6
Dayundao, g., Chiny, 231 B4
Dayunhe → Yunhe
Daz, Oman as-Sulh, 259 Górnictwo
Dazezong, Chiny, 254 E12
Dazhengjiatun, Chiny, 231 C10
Dazhizhou, w., Chiny, 234 m14
Dazhou, Chiny, 234 k15
Dazhu, Chiny, 227 F3
Dazhuangke, Chiny, 231 B1
Dazhuge, Chiny, 231 G6
Dazkırı, Turcja, 176 F22
Dazlina, Jugosławia, 162b d5
Dazu, Chiny, 227 G2
Dąbie, Polska, 92 c3, 93 j16, 85 E3
Dąbie, Polska, 92 z30
Dąbie, Polska, 85 G11, 82 D18
Dąbie, Polska, 90 B16
Dąbie, Jezioro—, jez., Polska, 93 j16, 85 DE3, 82 C14
Dąbki, Polska, 93 e13, 85 C6
Dąbrowa, Polska, 86 D20, 82 C23
Dąbrowa, Polska, 91 b2
Dąbrowa, Polska, 91 h8
Dąbrowa, Polska, 92 k12, 94 j11
Dąbrowa, Polska, 93 d5
Dąbrowa, Polska, 93 d7
Dąbrowa, Polska, 93 e13
Dąbrowa Biskupia, Polska, 85 F11
Dąbrowa Chełmińska, Polska, 85 E10
Dąbrowa Górnicza, Polska, 89 c28, 89 E10
Dąbrowa Narodowa, Polska, 89 d28
Dąbrowa Tarnowska, Polska, 90 E13, 82 F20
Dąbrowa Wielka, Jezioro—, jez., Polska, 86 E14
Dąbrowica, Polska, 91 n16
Dąbrowice, Polska, 86 G12
Dąbrowskie, Jezioro—, jez., Polska, 93 d2
Dąbrówka, Polska, 94 e8, 86 G16
Dąbrówka, Polska, 90 E13
Dąbrówka, Polska, 91 a2
Dąbrówka, Polska, 91 c3, 94 f7
Dąbrówka, Polska, 91 d6
Dąbrówka, Polska, 93 I19
Dąbrówka, Polska, 94 f8
Dąbrówka Kościelna, Polska, 86 F19
Dąbrówka Mała, Polska, 89 d27
Dąbrówka Wielka, Polska, 89 c26
Dąbrówno, Polska, 86 E14
Dąbrze, Jezioro—, jez., Polska, 93 b1-2
Dbaïye, Liban, 146 m10
De Aar → Aar, De—
De Beque, Stany Zjedn., 323 G9
De Doce, w., Kuba, 338 C4
De Forest, Stany Zjedn., 327 E5
De Forest, Lake—, jez., Stany Zjedn., 321 A4
De Funiak Springs, Stany Zjedn., 314 J4
De Goeje Gebergte → Goeje Gebergte, De—
De Grey, Australia, 369 D3
De Grey River, rz., Australia, 369 D3-4
De Kalb, Stany Zjedn., 327 G6, 317 E11
De-Kastri, ZSRR, 212 F14
De la Canal, Argentyna, 363 G4
De Lacy Lakes, jez., Stany Zjedn., 333 f5
De la Garma → Garma, De la—
De Land, Stany Zjedn., 314 K7
De Longa, ostrova—, w., ZSRR, 212 A15-17, 184 B16
De Long Fjord, fiord, Grenlandia, 299 B16-17
De Long Mountains, g., Stany Zjedn., 303 E8
De Noons Coal Area → Noons Coal Area, De—
De Pere, Stany Zjedn., 327 D6, 317 C11
De Queen, Stany Zjedn., 318 H8
De Quincy, Stany Zjedn., 318 J9
De Ridder, Stany Zjedn., 318 J9
De Smet, Stany Zjedn., 317 C7
De Soto, Stany Zjedn., 317 F10
De Soto, Stany Zjedn., 327 E3
De Tour, Stany Zjedn., 328 C11
De Witt, Stany Zjedn., 318 H10
De Witt, Stany Zjedn., 327 G4, 317 E10
Dead Duck Pass, cieśn., Stany Zjedn., 331 f11
Dead Woman Pass, rz., Stany Zjedn., 331 h13
Deadman Bay, zat., Stany Zjedn., 314 K6
Deadwood, Stany Zjedn., 323 D12, 309 C6
Deakin, Australia, 369 F5
Deakin, Australia, 370 a13
Deal, Wielka Brytania, 134 B15, 128 J13
Deal Hall, Wielka Brytania, 132 d15
Deal Island, Stany Zjedn., 319 F5, 332 C6
Dealesville, Republika Południowej Afryki, 290a C6
De'an, Chiny, 227 G7
Dean Channel, zat., Kanada, 304 H15
Dean, Forest of—, rośl., Wielka Brytania, 133 A7-8, 128 J9
Deán Funes, Argentyna, 359 C6, 347 E5
Dean Lake, Kanada, 328 B11
Dean, River—, rz., Wielka Brytania, 131 C5
Dearborn, Stany Zjedn., 322 j9, 328 F11
Dearne, River—, rz., Wielka Brytania, 131 B8
Deas Island, w., Kanada, 304 f26
Dease Arm, zat., Kanada, 303 E16-17
Dease Inlet, zat., Stany Zjedn., 303 D9-10
Dease Lake, Kanada, 304 G14
Dease River, rz., Kanada, 304 G15
Dease Strait, cieśn., Kanada, 303 E19
Death Valley, Stany Zjedn., 330 E8, 324 H5
Death Valley (Dolina Śmierci), kotł., Stany Zjedn., 330 EF7-8, 324 H15, 309 D3
Death Valley National Monument, rez., Stany Zjedn., 330 E7, 324 H5
Deauville, Francja, 134 F13, 137 C7
Deavgaj, gora—, g., ZSRR, 204 G13
Deba Habe, Nigeria, 287 D16
Debagh, Maroko, 281 d18
Debal'cevo, ZSRR, 196 E17, 191 E10
Debao, Chiny, 228 J3
Debâr, Bułgaria, 173 E7
Debar, Jugosławia, 163 H9
Debaroa, Etiopia, 279 C4
Debba, Ed—, Sudan, 274 E12
Debdeû, Maroko, 281 D6
Debelec, Bułgaria, 173 C8
Debeli vrh, g., Jugosławia, 162b a4
Debeljača, Jugosławia, 169 G2
Debelt, Bułgaria, 173 E11
Deben, Phou—, g., Laos, 245 E8
Débéré, Mali, 286 B9
Debessy, ZSRR, 201 E3, 188 H23
Debet, rz., ZSRR, 204 G10, 192 I13
Debhāta, Pakistan, 256 G3
Debikot, Nepal, 255 E7
Debin, ZSRR, 212 D16
Deblín, Czechosłowacja, 97 E10
Debo, Lac—, jez., Mali, 286 B8, 273 E5
Deborah, Lake—, jez., Australia, 372 c4
Debra Berhan, Etiopia, 279 F4, 275 G13
Debra Gheleię, Etiopia, 279 E4-5
Debra Ghennel, Etiopia, 279 D4
Debra Libanos, Etiopia, 279 F4
Debra Markos, Etiopia, 279 E3, 275 F13
Debra May, Etiopia, 279 E3
Debra Sina, Etiopia, 279 F4
Debra Tabor, Etiopia, 279 E4, 275 F13
Debra Work, Etiopia, 279 E4
Debra Zebit, Etiopia, 279 E4
Debrc, Jugosławia, 163 E8
Debrecen (Debreczyn), miasto, adm., Węgry, 167 C12
Debrzno, Polska, 85 D8, 82 C17
Debrzyca, rz., Polska, 85 E6
Debrzynka, rz., Polska, 85 D8
Debstedt, NRF, 109 D2
Dečani, Jugosławia, 163 G9
Decatur, Stany Zjedn., 327 I6, 317 F11, 310 D9
Decatur, Stany Zjedn., 314 H4, 310 E9
Decatur, Stany Zjedn., 318 I7
Decatur, Stany Zjedn., 327 F9
Decatur, Stany Zjedn., 328 H10, 313 E5
Decazeville, Francja, 137 H9, 141 B8
Decepción, (1), stacja badawcza, Antarktyka, Szetlandy Południowe, 66 36
Deception Island → Baza B
Dechibal'and, ZSRR, 210 E3
Dechkanabad, ZSRR, 210 F4
Dechy, Francja, 140 k12
Decimomannu, Włochy, Sardynia, 154 I3
Děčín, Czechosłowacja, 99 f11, 97 B6
Décines-Charpieu, Francja, 138 d19
Děčínské Stěny, g., Czechosłowacja, 99 f11-12, 97 B6
Děčínský Sněžník, g., Czechosłowacja, 99 f11
Decize, Francja, 137 F10
Deckerville, Stany Zjedn., 328 E12
Decorah, Stany Zjedn., 327 E3, 317 D10
Decoto, Stany Zjedn., 325 D5
Decs, Węgry, 167 F6
Deda, Rumunia, 169 D10
Dedaye, Birma, 245 D2
Dede dağ, g., Turcja, 145 h12
Dedeagacz, 79 d6, Europa — mapa polityczna 1914
Dedegöl dağ, g., Turcja, 265 D4, 143 F22
Dedeleben, NRD, 102 G11
Dedeli, Turcja, 203 I9
Dedelow, NRD, 102 E17
Dedemsvaart, Holandia, 114 C8
Dedemsvaart, kan., Holandia, 114 C8
Deder, Etiopia, 279 F5, 275 G14
Dedham, Stany Zjedn., 320 D7
Dedilovo, ZSRR, 199 H9
Dedinje, wzg., Jugosławia, 163 b20
Dedinovo, ZSRR, 199 F11
Dedædes Fjord, fiord, Grenlandia, 299 C12-13
Dédougou, Górna Wolta, 286 C9
Dědov, Czechosłowacja, 92 q18
Dedoviči, ZSRR, 197 E11, 187 H11
Dedovsk, ZSRR, 199 F9
Dedu, Chiny, 215 D4, 224 B12
Dedub, Etiopia, 279 D4
Deduška, porog—, wdsp., ZSRR, 211 D5
Dedza, Malawi, 293 E6
Dee, rz. Wielka Brytania, 127 D9
Dee, River—, rz., est., Wielka Brytania, 131 C1, 128 H8
Deep Bay, Malawi, 293 C6
Deep Bay (Hongkong) → Houhaiwan
Deep Cove, Kanada, 304 e27
Deep Creek, Stany Zjedn., 319 I4, 332 E5
Deep Creek, rz., Stany Zjedn., 333 d6
Deep Creek Lake, jez., Stany Zjedn., 332 B2
Deep Creek Range, g., Stany Zjedn., 323 FG6-7
Deep River, Stany Zjedn., 320 F5, 329 G22
Deep River, rz., Stany Zjedn., 332 F2, 314 H8
Deep Run, rz., Stany Zjedn., 321 E1
Deepwater, Australia, 373 B8
Deepwater, Stany Zjedn., 319 C6
Deer Bay, zat., Kanada, 303 C19-20
Deer Creek, rz., Stany Zjedn., 330 A3
Deer Creek, rz., Stany Zjedn., 319 C3-4, 332 B5
Deer Island, w., Stany Zjedn., 303 H8
Deer Lake, Kanada, 300 I14
Deer Lake, jez., Kanada, 304 e26-27
Deer Lodge, Stany Zjedn., 323 C7, 309 B4
Deer Lodge Mountains, g., Stany Zjedn., 323 C7
Deer Park, Stany Zjedn., 320 G3
Deer Range, Stany Zjedn., 331 I10
Deer Trail, Stany Zjedn., 317 F3
Deerbuganhe, rz., Chiny, 213 D16
Deercreek Pass, przeł., Stany Zjedn., 330 A3
Deerfield, Stany Zjedn., 320 C4
Deerfield River, rz., Stany Zjedn., 320 C4
Deering, Stany Zjedn., 303 E8
Deerton, Stany Zjedn., 327 B7
Deewhy, Australia, 372 I12
Defereggen Gebirge, g., Austria, 159 D9
Defferrari, Argentyna, 363 H4, 360 H3
Defiance, Stany Zjedn., 328 G10, 313 E5
Defiance Plateau, wyż., Stany Zjedn., 324 I9
Deflotte, Cap—, przyl., Nowa Kaledonia, 379 o16
Dég, Węgry, 167 E5
Degāna, India, 253 F4
Degaye, La—, Francja, 144 a3
Degee gol, rz., Mongolia, 233 B3
Degema, miasto, adm., Nigeria, 287 G14
Degerfors, Szwecja, 121 C12
Degerö → Laajasalo
Deggendorf, NRF, 108 F15, 82 H12
Deggingen, NRF, 107 F9
Değirmen, rz., Turcja, 203 H5
Deglür, India, 252 B3
Degraff, Stany Zjedn., 328 H11
Degl'ari, ZSRR, 196 C11
Degt'arsk, ZSRR, 201 F10, 188 H27
Degtevo, ZSRR, 196 D19, 192 E11
Degunino, ZSRR, 193 a2-3
Deh Bīd, Iran, 261 F6
Deh Lorān, Iran, 261 E3
Dehaj, India, 253 I3
Dehak, Iran, 262 H11
Dehama, Chiny, 256 A6, 254 E12
Déhané, Kamerun, 287 H16
Deharādūn, India, 255 B3, 253 D6, 249 B5
Dehaven, Stany Zjedn., 330 B1
Dehdez, Iran, 261 F5
Dehgolān, Iran, 261 D3
Dehīwalā, Ceylon, 252 b8
Dehkhāreqān [Āzar Shahr], Iran, 261 C2
Dehrā Gopīpur, India, 253 D5
Dehrī, India, 255 H9, 254 G9, 249 D6
Dehtář, jez., Czechosłowacja, 97 F6
Dehua, Chiny, 228 I9
Dehuang, Chiny, 232 G2
Dehui, Chiny, 233 C6, 224 C12
Deichhausen, NRF, 109 F2
Deichsende, NRF, 109 C2
Deiliginis [Dalkey], Irlandia, 127 b18
Deim Zubeir, Sudan, 274 G11
Deining, NRF, 108 E113
Deiningen, NRF, 107 F11
Deinste, NRF, 109 D5
Deinze, Belgia, 113 C4
Deir Abū Sa'īd, Jordania, 146 j7
Deir Abū Tūr, Izrael, 146 p13
Deir, Ed—, ZRA, 278 G5
Deïr el-Aḥmar, Liban, 146 f8
Deïr el-Qamar, Liban, 146 g7
Deïr ez-Zōr, miasto, adm., Syria, 265 E9
Deïr Ḥāfir, Syria, 265 D7
Deir Mawās, ZRA, 278 E3
Deir Suryānī, ZRA, 278 B3
Deir Tasa, ZRA, 278 E4
Deirgdheirc (Deirgdheire*), Loch—, jez., Irlandia, 128 H13
Deister, wzg., NRF, 101 G8-9
Dej, Rumunia, 169 C8
Dejës, Mali i—, g., Albania, 175 B13
Dejeva, ZSRR, 201 E11
Dejguny, Jezioro—, jez., Polska, 93 k19
Dejma (Diejma), rz., ZSRR, 86 B16
Dejnau, ZSRR, 262 B11, 209 g13
Dejtár, Węgry, 98 G16
Dejvice, Czechosłowacja, 98 d28
Dekamere, Etiopia, 279 C4, 275 E13
Dekan → Dakshin Pathār
Dekani, Jugosławia, 168 n15
Dekéleia, Grecja, 175 f8
Dekeleía, adm., Wielka Brytania, Cypr, 265 b18
Dekese, Kongo (Kinshasa), 291 C4
Dekina, Nigeria, 287 F14
Dekkak, Ouēd In—, ued, Algeria, 282 G11
Dekouāne, Ed—, Liban, 146 m10
Dekov, Bułgaria, 173 B7
Del Campillo → Campillo, Del—
Del Carril → Carril, Del—
Del Commune, Kongo (Kinshasa), 293 C1
Del Norte, Stany Zjedn., 324 H10
Del Paso Heights-Robla, Stany Zjedn., 330 C3
Del Rio, Stany Zjedn., 318 K5, 309 F6
Del Valle → Valle, Del—
Delacroix, Stany Zjedn., 331 e10
Delagoa, Baía → Lourenço Marques, Baía de—
Delair, Stany Zjedn., 322 f7
Delakory, ZSRR, 213 B11
Delalin, Chiny, 254 E15
Delamere, Australia, 369 C6
Delamere, Wielka Brytania, 131 D3
Delamere Forest, rośl., Wielka Brytania, 131 D3
Del'ankir, ZSRR, 212 D15
Delano, Stany Zjedn., 330 F5, 324 i4
Delano Peak, g., Stany Zjedn., 324 G7, 309 D4
Delanta, reg., Etiopia, 279 E4
Delareyville, Republika Południowej Afryki, 290a B6
Delarof Islands, w., Stany Zjedn., Aleuty, 214 F10
Delary, Szwecja, 121 F11
Del'atiči, ZSRR, 198 F4
Del'atin, ZSRR, 195 E3
Delavan, Stany Zjedn., 327 F6, 317 D11
Delavan, Stany Zjedn., 327 H5
Delawanna, Stany Zjedn., 321 B3
Delaware, Stany Zjedn., 328 H11, 313 E6
Delaware, adm., Stany Zjedn., 319 E5-6, 332 BC6, 313 F10, 310 D11-12
Delaware Bay, zat., Stany Zjedn., 319 D6-7, 332 B6, 313 F10, 310 D11-12
Delaware City, Stany Zjedn., 319 C5
Delaware Reservoir, zb., Stany Zjedn., 328 H11-12, 313 E6
Delaware River, rz., est., Stany Zjedn., 319 D6, 332 B6, 313 E10
Delbrück, NRF, 101 H7, 81 E8
Delčevo, Jugosławia, 173 F2, 164 H11
Delco, Stany Zjedn., 332 G3
Delden, Holandia, 114 D9
Delegate, Australia, 373 F7
Delémont, Szwajcaria, 157 B4
Delengha, Chiny, 223 D6
Deleni, Rumunia, 170 D16
Delfgauw, Holandia, 115 h10
Delfim Moreira, Brazylia, 364 F3
Delfina, La—, Argentyna, 363 D2
Delfinat → Dauphiné
Delfinópolis, Brazylia, 364 D2, 362 H3
Delfland, reg., Holandia, 115 i9-10
Delfoí (Delfy), miasto, ruiny, Grecja, 175 E15
Delfos, Peru, 351 J4
Delft, Holandia, 115 h10, 114 DE4
Delft, w., Cejlon, 252 G4
Delfy → Delfoí
Delfzijl, Holandia, 114 B9
Delgada, Ponta—, przyl., Portugalia, Azory, 70 n29
Delgada, Ponta—, przyl., Portugalia, Madera, 70 ae48
Delgado, Argentyna, 363 D2
Delgado, Cabo—, przyl., Mozambik, 291 E8
Delger mörön, rz., Mongolia, 213 DE5, 223 B6-7
Delgo, Sudan, 274 D12
Delhi, Kanada, 328 F14
Delhi, Stany Zjedn., 317 G3
Delhi, Stany Zjedn., 318 I10
Delhi, Stany Zjedn., 329 F20, 313 D10
Delhi (India) → Dillī
Déli Bakony (Las Bakoński Południowy), g., Węgry, 168 fg7-8
Deli Jovan, g., Jugosławia, 169 I5, 164 E11
Deli, Pulau—, w., Indonezja, 240d n15
Deliblato, Jugosławia, 169 H3
Delice, rz., Turcja, 265 C6
Délices, Gujana Francuska, 353 E16
Delicias, Kolumbia, 351 D7
Delicias, Meksyk, 335 C7
Delichuka, Chiny, 223 E5
Deliilyas → Tonus
Delījān, Iran, 261 D5
Deliktaş, Turcja, 203 I3
Delimara Point, przyl., Malta, 145 p20
Dēlinī kaln, wzg., ZSRR, 197 E8
Delinești, Rumunia, 169 G5
Delingsdorf, NRF, 109 D8
Delinja, rz., ZSRR, 211 D13
Delitua, Indonezja, 246 K4
Delitzsch, NRD, 102 H14, 82 E12
Deliverance Island, w., Australia, 370 A8
Dell Rapids, Stany Zjedn., 317 D7
Dellach, Austria, 159 D10
Dellach, Austria, 162a k15
Dellbrück, NRF, 110 e5
Delle, Francja, 157 A4, 138 E14
Delle, Stany Zjedn., 323 F7
Dellec, Francja, 140 g8
Delligsen, NRF, 101 H9
Dellstedt, NRF, 109 B5
Dellstedter Moor, bag., NRF, 109 A5
Delliwig, NRF, 110 c7
Dellys → Dilīs
Delmar, Stany Zjedn., 319 F5, 332 C6
Delmar, Stany Zjedn., 320 C2, 329 F21
Delmas, Republika Południowej Afryki, 290a B8
Delme, Francja, 113 G9
Delme, rz., NRF, 101 F7
Delme, Côte de—, wzg., Francja, 107 F2
Delmenhorst, NRF, 109 F2, 101 E7, 81 C8
Delmiro Gouveia, Brazylia, 361 B8
Delni Wujezd → Uhyst
Delnice, Jugosławia, 162b a3, 163 D3
Delo, g., Etiopia, 279 H3
Deloraine, Australia, 373 H6
Delorme, Lake—, jez., Kanada, 300 H11-12
Délos, w., Grecja, Cyklady, 176 F18
Delphi, Stany Zjedn., 327 H8, 313 E4
Delphos, Stany Zjedn., 328 H10, 313 E5
Delpiedra, Stany Zjedn., 330 E5, 324 H4
Delray Beach, Stany Zjedn., 314 L7
Delta, Stany Zjedn., 319 C4, 332 B5
Delta, Stany Zjedn., 323 G7
Delta, Stany Zjedn., 324 G9
Delta, Stany Zjedn., 327 G2
Delta, Stany Zjedn., 328 G10
Delta, adm., Nigeria, 286 G13-14
Delta Amacuro, adm., Wenezuela, 352 C12
Delta Bend, zat., Stany Zjedn., 331 g13
Delta Downs, Australia, 370 C8
Delta-Mendota Canal, kan., Stany Zjedn., 330 E4
Delta Plain, niz., Stany Zjedn., 303 F8
Delungra, Australia, 373 B8
Delusion Lake, jez., Stany Zjedn., 333 f6
Delvina, Albania, 175 D13
Delvinákion, Grecja, 175 D13
Dely Ibrahīm, Algeria, 281 b16
Dema, rz., ZSRR, 201 H5, 207 C3
Demak, Indonezja, 240d n18
Demaki, ZSRR, 200 C23
Demanda, Sierra de la—, g., Hiszpania, 149 B8-9
Demandice, Czechosłowacja, 98 G15
Demarest, Stany Zjedn., 321 B4
Dematagoda, Cejlon, 252 a8-9
Demawend → Damāvand, Qolleh-ye—
Demba, Kongo (Kinshasa), 291 D4
Demba Chio, Angola, 291 D2
Dembegwina, Etiopia, 279 D4
Dembi, Etiopia, 279 F3
Dembidollo [Sayo], Etiopia, 279 F2, 275 G12
Dembya, reg., Etiopia, 279 D3
Demczok → Demuchuoke
Demecser, Węgry, 167 B12
Demenevo, ZSRR, 201 F6
Demer, rz., Belgia, 113 B6
Demēr, Djebel—, g., Tunezja, 282 D13, 142 H12
Demerara, adm., Gujana, 352 DE13-14
Demerara, rz., Gujana, 352 D13
Dēmētsána, Grecja, 175 F15
Demidov, ZSRR, 198 D10, 187 I12
Demidovka, ZSRR, 195 C4
Demidovo, ZSRR, 199 B10
Demijevka, ZSRR, 193 I9
Deming, Stany Zjedn., 324 J10, 309 E5
Demini, Rio—, rz., Brazylia, 352 GH11, 343 CD5
Demini, Serras do—, g., Brazylia, 352 G11
Demir-Kapija, Jugosławia, 164 H11
Demirci, Turcja, 176 D21, 265 C3
Demirci dağları, g., Turcja, 176 D21
Demircidere, Turcja, 176 F20
Demircköy → Çal
Demirköy, Turcja, 176 B20, 265 B2, 143 D20
Demirovac, g., Jugosławia, 162b c8
Demirtepe, Turcja, 145 f12
Demitz-Thumitz, NRD, 99 e11
Demjanka, rz., ZSRR, 205 F10, 183 D8
Demjanovka (Diemianowka), ZSRR, 86 B16
Demjanovka, ZSRR, 207 C8
Demjanovo, ZSRR, 188 F20
Demjansk, ZSRR, 199 D4, 187 H13
Demjanskoje, ZSRR, 205 F9
Demker, NRD, 102 F13
Demmin, NRD, 102 D16, 82 C13
Demnāt, Maroko, 281 E4
Democracia, Brazylia, 343 E5
Demokratyczna Republika Wietnamu, państwo, 245 C7-8, 33-34 GH28-29
Demon, Ghana, 286 E11
Demonte, Włochy, 153 D2
Demopolis, Stany Zjedn., 314 i4
Demotte, Stany Zjedn., 327 G7
Dempo, Gunung—, g., Indonezja, 241 E2
Demsa, Kamerun, 287 E17
Demsuş, Rumunia, 169 F6
Demta, Indonezja, 242 E10
Demuchuoke (Demczok), Chiny, 253 C6
Demurino, ZSRR, 196 E15
Den Chai, Syjam, 245 D5
Den Ilp → Ilp, Den—
Denain, Francja, 113 D3, 137 B10
Denail, Stany Zjedn., 303 F11
Denau, ZSRR, 210 F4, 209 g14
Denbigh, Kanada, 328 C17
Denbigh, Wielka Brytania, 128 H8
Denbighshire, adm., Wielka Brytania, 125 Gęstość zaludnienia
Denby Dale, Wielka Brytania, 131 B7
Dencsháza, Węgry, 167 G4
Dendang, Indonezja, 241 E3
Dender, rz., Belgia, 113 C5
Dendermonde [Termonde], Belgia, 113 B5
Dendi, reg., Dahomej, 286 D12
Dendron, Stany Zjedn., 319 H3
Denekamp, Holandia, 114 D10
Denesse, Bay—, jez., Stany Zjedn., 331 g12
Denežkin Kamen', gora—, g., ZSRR, 201 B9
Deng-Deng, Kamerun, 287 G17
Dengcheng, Chiny, 232 I2
Denge, Nigeria, 286 C13
Denges Passage, cieśn., Powiernicze Wyspy Pacyfiku, Wyspy Palau, 379 c1
Dengi, Nigeria, 287 E15
Dengie Flat, podwodn., Wielka Brytania, 132 d15
Dengke, Chiny, 223 E6
Dengkou → Bayangaole
Dengxian, Chiny, 227 E6
Dengxiyunhe, kan., Chiny, 232 K8
Denham, Australia, 369 E2
Denham, Wielka Brytania, 132 d10
Denham Range, g., Australia, 370 D9
Denham Sound, cieśn., Australia, 369 E2
Denholme, Wielka Brytania, 131 A6
Denia, Hiszpania, 150 F12, 141 E7
Denial Bay, Australia, 369 F6
Deniliquin, Australia, 373 E5, 370 G8
Deniskoviči, ZSRR, 198 G5
Deniskoviči, ZSRR, 198 G10
Denison, Stany Zjedn., 318 I7
Denison, Stany Zjedn., 317 D8
Denisovka, ZSRR, 196 D11
Denisovka, ZSRR, 207 D6
Deniyāya, Cejlon, 252 H5
Denizli, miasto, adm., Turcja, 176 F22, 265 D3, 143 F21
Denizli dağları, g., Turcja, 176 F21-22
Denkendorf, NRF, 108 F12
Denklingen, NRF, 107 B5
Denklingen, NRF, 108 H11
Denków, Polska, 90 D14
Denman, Australia, 373 D8
Denmana, Lodowiec—, lod., Antarktyda, 66 19-20
Denmark, Australia, 372 e3, 369 F3
Denmark, Stany Zjedn., 314 I7
Denmark, Stany Zjedn., 327 D7
Denmark Bay, zat., Kanada, 303 D20
Denneba, Etiopia, 279 F4
Dennehy, Argentyna, 363 E3
Dennewitz, NRD, 102 H16
Dennis, Stany Zjedn., 320 E10
Dennis Pass, rz., Stany Zjedn., 331 h13
Dennis Port, Stany Zjedn., 320 E10, 329 G24
Dennison, Stany Zjedn., 328 H13
Dennisville, Stany Zjedn., 319 D7
Denno, Włochy, 157 D12
Denny, Wielka Brytania, 132 a5
Denoúsa, w., Grecja, Cyklady, 176 F18
Denpasar, Indonezja, 240d o20, 241 F5
Densa, Etiopia, 279 E3
Denso, Mali, 285 D6
Denton, Stany Zjedn., 318 I7, 309 E7
Denton, Stany Zjedn., 319 E5, 332 C6
Denton, Stany Zjedn., 332 F1
Dentro, Banda di—, reg., Francja, Korsyka, 137 ab17
Dentsville, Stany Zjedn., 319 F3
Denver, Stany Zjedn., 317 F3, 309 D6
Denver, Stany Zjedn., 327 H8
Denzlingen, NRF, 107 G5
Déo, rz., Kamerun, 287 E17
Deoband, India, 255 C2, 253 E5
Deobhog, India, 252 B6
Deodār, India, 253 G2
Deodate, Stany Zjedn., 319 B3
Deogad, India, 252 C1
Deogaon, India, 255 G7
Deogarh, India, 256 E1, 254 G10, 249 D7
Deogarh, India, 253 G3
Deogarh, India, 254 I9
Deoha, rz., India, 255 E4, 253 E6
Deolali → Devalāli
Deolī, India, 256 G1
Deopārā, Pakistan, 256 E5
Deoriā, India, 255 F8, 254 F8, 249 C6
Deosāi, g., Pakistan, 253 B4
Deosrī, India, 256 C5
Dep, rz., ZSRR, 215 B4
Depenau, NRF, 109 B8
Deper Aa, rz., NRF, 101 G5
Depew, Stany Zjedn., 328 F16
Deping, Chiny, 231 E5
Depok, Indonezja, 240d n16
Deposit, Stany Zjedn., 329 F19
Depósito, Brazylia, 352 E12, 343 C5
Depot Harbour, Kanada, 328 C14
Deptford, Wielka Brytania, 132 e11
Depue, Stany Zjedn., 327 G5
Deputatskij, ZSRR, 212 C14, 180 C14
Deqing, Chiny, 228 J5
Deqing, Chiny, 232 L8, 227 F10
Deqing, Chiny, 254 E12
Der'ā, miasto, adm., Syria, 146 l8, 265 F7
Dera Bugti, Pakistan, 262 G14
Dera Ghāzi Khān, Pakistan, 253 D2
Dera Ismāīl Khān, miasto, adm., Pakistan, 253 D2, 249 B4
Derajat, reg., Pakistan, 253 D2
Deransko jezero, jez., Jugosławia, 162b e9
Dērāpur, India, 255 F4
Derasa, reg., Etiopia, 279 GH3-4
Derasghe, Etiopia, 279 D4
Deražn'a, ZSRR, 195 D6
Derbeke, rz., ZSRR, 211 C13
Derbent, ZSRR, 204 F14, 192 H15, 179 E5
Derbentskaja vpadina, podw., 204 FG15-16, 192 I15-16
Derbesiye → Şenyurt
Derbeškinskij, ZSRR, 201 G3, 207 C2
Derbetovka, ZSRR, 203 C9
Derbisaka, Republika Środkowoafrykańska, 274 G10
Derbno → Döbern
Derby, Australia, 369 C4
Derby, Australia, 373 H6
Derby, Republika Południowej Afryki, 290a A7
Derby, Stany Zjedn., 320 F3, 329 G21
Derby, Stany Zjedn., 328 F16
Derby, Wielka Brytania, 131 E8, 128 I10
Derby Line, Stany Zjedn., 329 D22
Derbyshire, adm., Wielka Brytania, 131 D7
Derdepoort, Republika Południowej Afryki, 290a A7
Dere, El—, Etiopia, 279 H6, 275 G14
Derečin, ZSRR, 198 F3
Derecske, Węgry, 167 D12
Dereköy, Turcja, 173 F11, 176 B20
Dereköy [Şeretiye], Turcja, 203 H3
Derell, Turcja, 203 H4
Derenburg, NRD, 100 f14, 102 H11
Derepazar, Turcja, 203 H6
Derev'anka, ZSRR, 187 F14
Derg, rz., Wielka Brytania, 127 G4
Derg (Libia) → Daradj

Dhowā, India, 256 E1
Dhrańgadhrā, India, 253 H2, 249 D4
Dhubarī, India, 256 C4, 254 F11, 250 C7
Dhule, India, 253 i4, 249 D4
Dhulia, Pakistan, 256 G5
Dhuliān, India, 256 E2
Dhún Dealgan, Cuan—, zat., Irlandia, 128 H5-6
Dhún na nGall, Bádh—, zat., Irlandia, 127 G3
Dhunat, Pakistan, 256 E4
Dhuńdār, reg., India, 253 FG4
Dhünn, NRF, 110 d6
Dhupdhārā, India, 256 D6
Dhūpgarh, g., India, 253 H6
Dhupgarī, India, 256 C4
Dhūri, India, 253 D4
Dhurung, Pakistan, 256 H6, 254 i12
Dhurwāi, India, 255 G4
Dhusan, rz., India, 256 C1
Dia, Mali, 286 B9
Día, w., Grecja, 176 H18
Diabakania, Gwinea, 285 D5
Diabakrom, Ghana, 286 F9
Diable, Ile du— (Wyspa Diabelska), w., Gujana Francuska, 353 E16-17
Diablerets, Les—, Szwajcaria, 157 D4
Diablerets, Les—, g., Szwajcaria, 157 D4
Diablo, Mount—, g., Stany Zjedn., 330 D3
Diablo Range, g., Stany Zjedn., 330 DE3-4, 324 H3, 309 D2
Diablo Ross, Stany Zjedn., 311 Energetyka
Diablo, Sierra—, g., Stany Zjedn., 318 J3
Diadé, Mauretania, 285 A7
Diafarabé, Mali, 286 B8, 273 F5
Diaka, rz., Mali, 286 B8
Diakoptón, Grecja, 175 E15
Diala, Mali, 285 B6, 273 F4
Dialafara, Mali, 285 C5, 273 F3
Dialakano, Wybrzeże Kości Słoniowej, 285 E8
Dialakoro, Mali, 285 C7
Dialakoto, Senegal, 285 C4
Dialem, Kamerun, 287 G17
Diamant, Rocher du—, w., Martynika, 70 ac46
Diamante, Argentyna, 363 B3, 360 E2, 347 E5
Díamante, Río—, rz., Argentyna, 359 E5, 347 E4
Diamantina, Brazylia, 364 B5, 361 G5, 347 B9
Diamantina, Chapada—, g., Brazylia, 361 CD5-6, 344 F9
Diamantina Lakes, Australia, 370 D8
Diamantina River, rz., Australia, 370 DE8
Diamantino, Brazylia, 344 F6
Diamantino, Brazylia, 344 G7
Diamaré, adm., Kamerun, 287 D18
Diamentowe, Góry → Kymgang-san
Diamond, Stany Zjedn., 331 f10
Diamond Harbour, India, 256 G3, 254 H11
Diamond Head, przyl., Stany Zjedn., Hawaje, 380 h10
Diamond Head Crater, fizj., Stany Zjedn., Hawaje, 380 o20
Diamond Mountains, g., Stany Zjedn., 323 G6
Diamond Peak, g., Stany Zjedn., 323 E2
Diamond Springs, Stany Zjedn., 330 C4
Diamou, Mali, 285 B5
Diana Bay, zat., Kanada, 300 F12
Dianbai, Chiny, 228 K5
Dianbu → Feidong
Diancheng, Chiny, 228 K5
Diane Bank, podwodn., 370 C9-10
Dianguina, Mauretania, 285 B5
Diani → Saint Paul
Dianji, Chiny, 231 F8
Dianjiang, Chiny, 227 F3
Dianópolis, Brazylia, 361 C3, 344 F8
Diantou, Chiny, 231 D1
Diapaga, Górna Wolta, 286 C11
Diapangou, Górna Wolta, 286 C11
Diarabara, Wybrzeże Kości Słoniowej, 285 E7
Diariguila, Gwinea, 285 D5
Diarville, Francja, 113 H9
Díaulos Óreōn, cieśn., Grecja, 176 DE15-16
Díaz, Argentyna, 363 B2
Dibaga, Irak, 266 E10
Dibai, India, 255 D3, 253 E6
Dibaya, Kongo (Kinshasa), 291 D4
Dibba, Oman as-Sulh, 261 i8, 258 D8
Dibbi, Etiopia, 279 H5
Dibbis, Sudan, 274 F10
Dibdiba, Ad—, reg., Irak, Kuwejt, Arabia Saudyjska, 266 H12, 257 D6
Dibek dağ, g., Turcja, 176 E21
Dibeng, Republika Południowej Afryki, 290a B5
Dibi, Kamerun, 287 F17
Dibileh, Etiopia, 279 F6
Dibo, Etiopia, 279 E4
Dibo, Etiopia, 279 G5
Dibrugarh, India, 254 F14, 250 C8
Dibulla, Kolumbia, 351 B6
Dickens, Stany Zjedn., 318 i5
Dickenschied, NRF, 110 m13
Dickey, Stany Zjedn., 313 B13
Dickinson, Stany Zjedn., 317 B4, 309 B6
Dicks Ridge, wzg., Stany Zjedn., 331 c4
Dickson, Stany Zjedn., 303 F8
Dickson, Stany Zjedn., 313 G4
Dicle (Tygrys), rz., Turcja, 266 D9
Dicson City, Stany Zjedn., 329 G19
Dida Kulla, Etiopia, 279 H4
Didam, Holandia, 114 E8
Didao, Chiny, 215 F6
Didbiran, ZSRR, 215 C10
Didcot, Wielka Brytania, 133 A10
Didessa, rz., Etiopia, 279 F2, 275 G13
Didhav, Etiopia, 279 D5, 275 F14
Didi-Agaraki, ZSRR, 194 F6
Didi Kuchi, ZSRR, 194 G8
Didia, Tanzania, 291 C6
Didiéni, Mali, 285 C7, 273 F4
Didievi, Wybrzeże Kości Słoniowej, 286 F8
Didoko, Wybrzeże Kości Słoniowej, 286 F8
Didon, ZSRR, 215 C8
Didýmē, ruiny, Turcja, 176 F20
Dídymon Óros, g., Grecja, 176 F16
Didymóteichon, Grecja, 173 G9-10, 176 B19
Die, Francja, 138 H12
Dieblich, NRF, 110 k13
Diébougou, Górna Wolta, 286 D9
Dieburg, NRF, 107 D7, 81 G8
Diécké, Gwinea, 285 F6
Diedersdorf, NRD, 100 c4
Diedrichshagen, NRD, 100 d8-9
Diegem, Belgia, 115 k13
Diego de Almagro, Isla—, w., Chile, 348 i2
Diego de Alvear, Argentyna, 363 D1
Diégo-Suarez, Republika Malgaska, 292 h17
Diekirch, Luksemburg, 113 E9
Dieksand, ptw., NRF, 109 B3
Dieksee, jez., NRF, 101 C10-11
Diélette, Francja, 133 E9
Dielsdorf, Szwajcaria, 157 B6
Diéma, Mali, 285 B6
Diemantstein, NRF, 107 F11
Diemel, rz., NRF, 101 H7, 81 E9
Diemerbrug, Holandia, 115 b3, 114 D5
Diemeringen, Francja, 107 F4
Điện Biên Phủ, Demokratyczna Republika Wietnamu, 245 B6
Điện Châu, Demokratyczna Republika Wietnamu, 245 C7
Dienne, Francja, 138 I22
Dienstedt, NRD, 100 l18
Diente, Mesa del—, g., Meksyk, 336 E10
Dienten am Hochkönig, Austria, 162a c4
Dientener Berge, g., Austria, 162a c3-4
Dienville, Francja, 113 H6
Diepenbeek, Belgia, 113 C7
Diepenheim, Holandia, 114 D9
Diepensee, NRD, 100 c5
Diepenveen, Holandia, 114 D8
Diepholz, NRF, 101 F6, 81 D8
Dieppe, Francja, 134 E15, 137 C8
Dierdorf, NRF, 107 B5
Dieren, Holandia, 114 D8
Dierhagen, NRD, 102 C14
Dierikon, Szwajcaria, 158 b2
Dierkow, NRD, 100 e9
Diéro, Mali, 285 C7
Diesdorf, NRD, 102 F11
Diessen, NRF, 108 H12
Diessenhofen, Szwajcaria, 157 A7
Diest, Belgia, 113 C7
Dietach, Austria, 97 G6
Dietenheim, NRF, 107 G10
Dietersdorf, NRF, 108 C11, 81 F10
Dietfurt, NRF, 108 E13, 81 G11
Dietikon, Szwajcaria, 158 a2, 157 B6
Dietkorom, Niger, 287 C16, 274 F8
Dietmannsried, NRF, 107 H10
Dietrichsfeld, NRF, 109 b11
Dieue-sur-Meuse, Francja, 113 F7
Dieuze, Francja, 107 F3, 138 D13
Dieveniškes, ZSRR, 198 E4
Diever, Holandia, 114 C8
Diez, NRF, 107 C6
Diez, El—, Meksyk, 336 G16
Dieżniewa, Przylądek → Dežneva, mys—
Dif, Somalia, 291 B8
Difang, Chiny, 231 G5
Diffa, Niger, 287 C17
Diffa, Eḍ— (Wyżyna Libijska), wyż., ZRA, 265 G2-3, 143 I19-20, 274 B11
Differdange, Luksemburg, 113 E8
Difícil, El—, Kolumbia, 351 C5
Difnein, w., Etiopia, 279 B4
Dig, India, 255 E2, 253 F5
Digambarpur, India, 256 H3
Digāura, India, 255 H3
Digboi, India, 254 F14
Digby, Kanada, 300 J12
Digby Neck, ptw., Kanada, 300 J12
Dige, Chiny, 232 H2
Digges Islands, w., Kanada, 300 F10
Diggs, Punta—, przyl., Meksyk, 335 B2
Dighināla, Pakistan, 256 F7
Dighton, Stany Zjedn., 320 E7
Digne, Francja, 138 H13, 142 B10
Digny, Francja, 134 G15
Digoin, Francja, 137 F10-11
Digomi, ZSRR, 193 q17, 204 G10
Digor, Turcja, 203 H9, 266 B10
Digora, ZSRR, 204 E10
Digos, Filipiny, 242 C7
Digosville, Francja, 140 f7
Dīgras, India, 253 i5
Digri, Pakistan, 262 i14, 249 C3
Digsa, Etiopia, 279 C4
Digul, Sungai—, rz., Indonezja, 242 F9-10
Dih → Eruh
Dijla (Tygrys), rz., Irak, 266 F12
Dijle, rz., Belgia, 113 C6
Dijmphna Sund, cieśn., Grenlandia, 299 B22-23
Dijon, Francja, 138 E12
Dik, Czad, 287 E19, 274 G9
Dikabi, Botswana, 293 i2, 292 G5
Dikaja, ZSRR, 199 B11
Dikan'ka, ZSRR, 196 D13
Dikheila, Ed—, ZRA, 141 d30
Dikhil, Somali Francuskie, 279 E6
Dikili, Turcja, 176 D19, 265 C2
Dikilitaš → Pobiti Kamani
Dikirnis, ZRA, 278 A4
Dikji, ZSRR, 197 E7
Diklos-Mta, gora—, g., ZSRR, 204 F11
Diksmuide, Belgia, 113 B2
Dikson, ZSRR, 205 C12, 180 B9
Díktē Óros, g., Grecja, Kreta, 176 H18
Dikuluwe, rz., Kongo (Kinshasa), 293 C2
Dikwa, Nigeria, 287 C17
Dilam, Ad—, Arabia Saudyjska, 261 J3, 257 E6
Dilāräm, Afganistan, 262 E11
Dilbeek, Belgia, 115 k12
Dili, Timor Portugalski, 242 F7, 365 D4
Dilicheng, Chiny, 232 J3
Dilingät, Ed—, ZRA, 278 B3, 265 G4
Diližan, ZSRR, 204 H10
Dill, NRF, 110 m13
Dill, rz., NRF, 107 B6
Dilla, Etiopia, 279 G4, 275 G13
Dillenburg, NRF, 107 B6, 81 F8
Dilley, Stany Zjedn., 318 K6
Dilli (Delhi), miasto, adm., India, 254, 255 D2, 253 E5, 249 C5
Dilli, Syria, 146 i8
Dillia, ued, Niger, 287 B17, 274 E8
Dilling, Sudan, 274 F11
Dillingen, NRF, 107 E3, 81 G6
Dillingen, NRF, 107 F10, 81 H10
Dillingham, Stany Zjedn., 303 G9
Dillis (Dellys*), Algeria, 282 B9, 141 F8, 273 A6
Dillon, Stany Zjedn., 323 D7
Dillon, Stany Zjedn., 332 G2
Dillon Reservoir, zb., Stany Zjedn., 328 H12-13
Dillsburg, Stany Zjedn., 319 B2, 332 A4
Dillwyn, Stany Zjedn., 332 D3, 313 G8
Dilolo, Angola, 291 E4
Dilolo, Kongo (Kinshasa), 291 E4
Dima, Kongo (Kinshasa), 291 C3
Dimachą (Damaszek), miasto, adm., Syria, 258, 146 gh8, 265 F7, 143 H25
Dīmāpur, India, 254 G13
Dimaro, Włochy, 157 D11
Dimas, Meksyk, 335 F6
Dimbach, Austria, 97 G7
Dimbelenge, Kongo (Kinshasa), 291 D4
Dimbokro, Wybrzeże Kości Słoniowej, 286 F8
Dimboola, Australia, 373 F4
Dimbovicioara, Rumunia, 169 G11
Dîmbovița, rz., Rumunia, 170 i13, 143 B19
Dîmbovnicul, rz., Rumunia, 169 H11
Dime, Etiopia, 279 G3
Dimitor, g., Jugosławia, 162b c7
Dimitrova, imeni—, ZSRR, 196 E16
Dimitrovgrad, Bułgaria, 173 E8, 143 C19
Dimitrovgrad, Jugosławia, 173 C2, 164 F11
Dimitrovo, ZSRR, 196 E12
Dīmōnā, Izrael, 146 l6
Dīmōnā, Harei—, g., Izrael, 146 l6
Dimondale, Stany Zjedn., 328 F10
Dimovo, Bułgaria, 173 B2
Dimpo, źr., Botswana, 290a A4
Dinagat, w., Filipiny, 242 B7
Dinājpur, Pakistan, 256 D3, 254 G11, 250 C7
Dinamo, ZSRR, 202 C2
Dinan, Francja, 133 H8, 137 D4
Dīnānagar, India, 253 C4
Dinant, Belgia, 113 D6
Dināpur, India, 255 G10, 254 G9
Dinar, Turcja, 265 C4, 143 E22
Dīnār, Küh-e—, g., Iran, 261 F5
Dinārā, India, 255 G9
Dinara, g., Jugosławia, 162b c6
Dinara, g., Jugosławia, 162b cd6-7, 163 EF5
Dinard-Saint-Enogat, Francja, 133 G8, 137 D4
Dinarsko gorje (Góry Dynarskie), g., Jugosławia, 163 DG4-8, 142 BC14-16
Dinas Mawddwy, Wielka Brytania, 128 i8
Dinder, rz., Etiopia, Sudan, 279 D2, 275 F13
Dindi, rz., India, 252 C4
Diṅdivanam, India, 252 E4
Dindorī, India, 253 H7
Dindori, India, 253 i3
Dindukkal, India, 252 F3, 249 F5
Dinga, Kongo (Kinshasa), 291 D3
Dingalan Bay, zat., Filipiny, 242 A6
Ding'an, Chiny, 228 L5
Dīngău, Rumunia, 169 D7
Dingba, Chiny, 254 E14
Dingbian, Chiny, 227 C3, 224 D8
Dingden, NRF, 110 a3, 101 H3
Dingelstädt, NRD, 101 i10, 81 E10
Dingelstedt, NRD, 102 H11
Dīngeni, Rumunia, 170 B14
Dinggou, Chiny, 232 J7
Dinghai, Chiny, 232 L10, 227 F11, 224 E11
Dingjie, Chiny, 256 A3, 254 E11
Dingkouzhen, Chiny, 227 B3, 224 D8
Dinglā, Nepal, 256 B2, 254 F10
Dingli, Malta, 145 p19
Dingluanji, Chiny, 231 G2
Dingmans Ferry, Stany Zjedn., 329 G20
Dingnan, Chiny, 228 i7
Dingolfing, NRF, 108 F14, 82 H12
Dingri, Chiny, 254 E10, 223 F4
Dingshan, Chiny, 232 K7, 227 F9
Dingtao, Chiny, 232 G3, 227 D7
Dinguiraye, miasto, adm., Gwinea, 285 D5
Dingwall, Wielka Brytania, 127 D7
Dingxi, Chiny, 227 D2, 223 D7
Dingxian, Chiny, 231 D3, 227 B7, 224 D10
Dingxiang, Chiny, 227 B6
Dingxin, Chiny, 223 C6
Dingxing, Chiny, 231 C3
Dingxingsha, w., Chiny, 234 g11
Dingyadi, Nigeria, 286 C13
Dingyan, Chiny, 232 J8
Dingyuan, Chiny, 232 J5, 227 E8
Dingyuandian, Chiny, 232 K2
Dingziwan, zat., Chiny, 231 F8-9
Dinh Lập, Demokratyczna Republika Wietnamu, 245 B8
Dinh, Mui—, przyl., Wietnam Pd., 246 G9
Dīnhātā, India, 256 C4, 254 F11
Dinkel, rz., Holandia, 114 D9
Dinkel, rz., NRF, 101 G4
Dinkelberg, g., NRF, 107 H5
Dinkelsbühl, NRF, 107 E10, 81 G10
Dinkelscherben, NRF, 107 G11
Dinklage, NRF, 101 F6
Dinleh, Etiopia, 279 F7
Dinnebito Wash, rz., Stany Zjedn., 324 H18
Dino, Szwajcaria, 158 g9
Dinskaja, ZSRR, 203 C5, 191 G10
Dinslaken, NRF, 110 b3-4, 101 H3
Dinsor, Somalia, 275 H14
Dintel, rz., Holandia, 114 E4
Dinteloord, Holandia, 114 E4
Dintikon, Szwajcaria, 158 a1
Dinuba, Stany Zjedn., 330 E5
Dinwiddie, Stany Zjedn., 332 D4
Dinxperlo, Holandia, 114 E8
Diogué, Senegal, 268 Górnictwo
Diòïla, Mali, 285 C7, 273 F4
Dioka, Mali, 285 B5
Dioknisi, ZSRR, 194 H8
Dioliba (Niger), rz., Gwinea, 285 D5
Diomida, ostrova—, w., ZSRR, 212 C23-24
Dion, ruiny, Grecja, 175 C15
Dion, rz., Gwinea, 285 E6
Diongoï, Mali, 285 B6
Dionísio, Brazylia, 364 C6
Dionísio Cerqueira (Dionisio Cergueira*), Brazylia, 360 B6, 347 D7
Dionysiádes, w., Grecja, 176 H18-19
Diorbivol, Senegal, 285 A4
Diósd, Węgry, 168 e4
Diosig, Rumunia, 169 C5
Diósjenő, Węgry, 98 H16, 167 C7
Dioşti, Rumunia, 169 i9
Diouloulou, Senegal, 285 C2
Dioundou, Niger, 286 C12
Dioura, Mali, 286 B8
Diourbel, miasto, adm., Senegal, 285 B2
Diphū, India, 254 G13
Diplo, Pakistan, 262 i14
Dipolog, Filipiny, 242 C6
Dippach, Luksemburg, 113 E8
Dippoldiswalde, NRD, 99 f9, 108 B17, 82 F13
Dipucang, Bhutan, 256 B6
Dique el Chocón, zap., Argentyna, 359 G4
Dique Luján, Argentyna, 363 D5
Dīr, miasto, adm., Pakistan, 253 B2, 249 A4
Diré, Mali, 286 A9, 273 E5
Dire Dawa, Etiopia, 279 F5, 275 G14
Direction, Cape—, przyl., Australia, 370 B8
Direkli, Turcja, 203 i2
Dírfys, Óros—, g., Grecja, 176 E16
Dirico, Angola, 291 F4
Dirk Hartogs Island, w., Australia, 369 E2
Dirkou, Niger, 274 E8
Dirksland, Holandia, 115 j8
Dirmingen, NRF, 107 E4
Dirranbandi, Australia, 373 B7, 370 E9
Dīrvari, Rumunia, 169 i7
Dīsā, India, 253 G3
Disa, Sudan, 279 D2
Disappointment, Cape—, przyl., Stany Zjedn., 323 C1
Disappointment, Lake—, jez., Australia, 369 D4
Disaster Bay, zat., Australia, 373 F7-8
Dischingen, NRF, 107 F10
Discovery Bay, zat., Australia, 373 G3, 370 G8
Discovery, Cape—, przyl., Kanada, 299 B10
Disentis, Szwajcaria, 158 d4, 157 C7
Disgrazia, Monte—, g., Włochy, 157 D9
Dishnā, ZRA, 278 F5, 274 C12
Disko, w., Grenlandia, 299 E15
Disko Bugt, zat., Grenlandia, 299 E15
Diskobukta, zat., Svalbard, 70 c8-9
Disley, Wielka Brytania, 131 C5
Dismal Lakes, jez., Kanada, 303 E17
Dismal Swamp, bag., Stany Zjedn., 319 j3-4
Disna (Dzisna), ZSRR, 198 D7, 191 B5
Disna (Dzisna), rz., ZSRR, 198 D6, 191 B4
Dison, Belgia, 113 C8
Disputanta, Stany Zjedn., 319 H2, 332 D4
Disraëli, Kanada, 329 C23, 313 C12
Disraëli Bay, zat., Kanada, 299 B10-11
Dissen, NRF, 101 G6
Distaghil, g., Pakistan, 253 A4
Distré-Saumur, Francja, 136 Energetyka
District Headquarters, Powiernicze Wyspy Pacyfiku, Wyspy Truk, 379 l4
District Heights, Stany Zjedn., 314 b17
Disūq, ZRA, 278 A3, 265 G4, 143 i22
Diszel, Węgry, 168 g7
Ditam, Kamerun, 287 G16
Dithmarschen, reg., NRF, 109 AB3-5, 101 CD7-8, 81 B9
Dithmarscher Bucht, zat., NRF, 109 B3, 101 C7
Dithmarscher Gründe, podwodn., 109 B2-3
Ditinn, Gwinea, 285 D4
Ditrău, Rumunia, 170 D11
Ditsinane, Botswana, 293 H1, 292 G5
Dittaino, rz., Włochy, 145 n13
Dittersbach, NRD, 99 a5
Dittersbach, NRD, 99 e10
Dittersdorf, NRD, 99 f10
Dittmannsdorf, NRD, 99 b6
Ditton Priors, Wielka Brytania, 131 G3
Ditur, rz., ZSRR, 215 D6
Ditva, rz., ZSRR, 198 F4
Ditzum, NRF, 101 E4
Div [Diu], India, 253 i2, 249 D4
Div, adm., India, 253 i2
Div Devā [Butcher], w., India, 254 b17
Divača, Jugosławia, 168 n16
Dīvāl Kol, Afganistan, 262 D13
Dīvān Darreh, Iran, 261 D3
Divejevo, ZSRR, 200 F15
Divenskaja, ZSRR, 197 C12
Diver, Kanada, 328 B15
Divernon, Stany Zjedn., 327 i5
Dives, Francja, 134 F12, 137 C6
Dives, rz., Francja, 134 F12, 137 CD6-7
Divette, rz., Francja, 140 f6-7
Diviči, ZSRR, 204 G14, 192 i15
Dividing Ridge, g., Stany Zjedn., 331 c5
Divieto, Włochy, 145 k15
Divilacan Bay, zat., Filipiny, 242 A6
Divin, ZSRR, 198 H3
Divinhe, Mozambik, 293 H6
Divino, Brazylia, 364 D6
Divinópolis, Brazylia, 364 D4, 362 H4, 347 C9
Divisa Nova, Brazylia, 364 E2
Diviso, El—, Kolumbia, 351 G3
Divisor, Serra de—, g., Brazylia/Peru, 357 BC5, 343 E3
Divisorio, El—, Argentyna, 363 H2
Divišov, Czechosłowacja, 97 D7
Divitkan, ZSRR, 213 B9
Divizija, ZSRR, 195 H8
Divnogorsk, ZSRR, 213 B2, 211 E4
Divnoje, ZSRR, 203 C9, 192 G12
Divnomorskoje, ZSRR, 203 D4
Divo, Wybrzeże Kości Słoniowej, 286 G8
Divoká Orlice, rz., Czechosłowacja, 97 C10-11
Divonne-les-Bains, Francja, 160 e16, 157 D2
Divriği, Turcja, 203 i4, 265 C8
Divriği dağları, g., Turcja, 203 i3-4
Dīwān Bāzār, Pakistan, 256 F6
Diwāna, Pakistan, 262 H13
Dīwānbāri, Pakistan, 256 F6
Dīwāngañj, Pakistan, 256 D4, 254 G11
Dīwāniya, Ad—, miasto, adm., Irak, 266 G11
Dixfield, Stany Zjedn., 329 D24, 313 C12
Dixmoor, Stany Zjedn., 322 d2-3
Dixon, Stany Zjedn., 327 G5, 317 E11
Dixon, Stany Zjedn., 330 C3
Dixon Bay, zat., Stany Zjedn., 331 h12
Dixon Entrance, cieśn., Kanada/Stany Zjedn., 304 H14
Diyadin, Turcja, 203 i9, 266 C10
Diyālā, adm., Irak, 261 E2
Diyālā, rz., Irak, 266 E11
Diyarbakır, miasto, adm., Turcja, 265 D9
Dizābād, Iran, 261 D4
Dize → Yüksekova
Dizeh, Iran, 261 C2
Dizy-le-Gros, Francja, 113 E5
Dja, rz., Kamerun, 287 H18
Dja-et-Lobo, adm., Kamerun, 287 H17
Djaboūl, Sebkhat el—, soln., Syria, 265 D7
Djabung, Tandjung—, przyl., Indonezja, 241 E2
Djadīd, Ra's el— [Cap Nuevo], przyl., Maroko, 149 i8
Djadīda, El—, Maroko, 281 D3
Djado, Niger, 274 D8
Djado, Plateau du—, wyż., Niger, 274 D8
Dja'far, Tunezja, 275 e22
Djafen, reg., Mauretania, Mali, 273 D4
Djafou, Algeria, 282 G9, 273 C6
Djafou, Ouēd—, ued, Algeria, 282 E9
Djago, Sungai—, rz., Indonezja, 240d b4
Djailolo, Indonezja, 242 D7
Djailolo, Selat—, cieśn., Indonezja, 242 DE7
Djajawidjaja, Pegunungan—, g., Indonezja, 242 E9
Djakarta, Indonezja, 240d, 240d n16, 241 F3
Djakovcy, ZSRR, 195 D6
Djakovica, Jugosławia, 163 G9
Djakovka, ZSRR, 202 C7
Djakovo, Jugosławia, 163 D7
Djala, Jugosławia, 163 C9
Djāliṭa, Djezīra—, w., Tunezja, 154 K3-4, 282 B12
Djāliṭa, Qanāt—, cieśn., 154 K3-4
Djamba, Kamerun, 287 E17
Djambala, Kongo (Brazzaville), 291 C2
Djambi, Indonezja, 241 E2
Djambuair, Krueng—, rz., Indonezja, 246 J3
Djambuair, Udjung—, przyl., Indonezja, 246 J3, 241 C1
Djamhour, Liban, 146 n10
Djanet, Algeria, 282 H12, 274 D7
Djangeru, Indonezja, 241 E5
Djankovo (Djankowo*), Bułgaria, 173 B10
Djanūb, El— (Liban Południowy), (4), adm., Liban, 265 F6
Djapara, Indonezja, 240d n18
Djaposten, Kamerun, 287 H17
Djaraba, Syria, 146 i7
Djaravica, g., Jugosławia, 163 G9
Djardjīz, Tunezja, 282 D13, 142 H12
Djaret, Ouēd el—, ued, Algeria, 282 G9
Djasinga, Indonezja, 240d n16
Djasma, wzg., Maroko, 281 c19
Djatibarang, Indonezja, 240d n17
Djatilawang, Indonezja, 240d n17
Djaubar, Syria, 258 b14
Djauz, Nahr el—, rz., Liban, 146 f7
Djavolska reka, rz., Bułgaria, 173 E12
Djawa Barat, adm., Indonezja, 240d n16
Djawa, Laut— (Morze Jawajskie), m., 241 EF3-4
Djawa, Pulau— (Jawa), w., Indonezja, 240d, 241 F3-4
Djawa Tengah, adm., Indonezja, 240d n17-18
Djawa Timur, adm., Indonezja, 240d n18-19
Djawi, Indonezja, 241 E3
Djazīra, El—, źr., Libia, 274 C10
Djdaïde, Liban, 146 m10
Djeba, Syria, 146 h7
Djeba'a, Liban, 146 h7
Djebāb, Syria, 146 h8
Djebaïl (Byblos), Liban, 146 f7, 265 E6
Djebalā, g., Maroko, 149 i6, 281 C5, 141 G4
Djebba (Puerto Capaz*), Maroko, 281 C5, 141 G4
Djebel-el-Abiad, Tunezja, 154 L4
Djebel Loubnān (Liban Górski), (2), adm., Liban, 265 E6
Djebel Ṭāriq, El-Bōghāz— (Cieśnina Gibraltarska), cieśn., 145 b2-4, 281 C4-5
Djebīlet, El—, wzg., Maroko, 281 E3-4
Djebla, Syria, 265 E6
Djebus, Indonezja, 241 E3
Djedeida, Liban, 146 g7
Djedeïda, El—, Tunezja, 154 L4
Djedi, Ouēd—, ued, Algeria, 282 C10
Djedīdet 'Artūz, Syria, 146 h8
Djeffāra, niz., Tunezja/Libia, 282 D13-14, 142 H12
Djelal, Sungai—, rz., Indonezja, 241 E4
Djelfa, Algeria, 282 C9, 273 B6
Djeloud, Djebel—, wzg., Tunezja, 275 i22-23
Djem, El—, Tunezja, 282 C13, 142 G12
Djema, Republika Środkowoafrykańska, 274 G11
Djēma' el-Ṭolba, Maroko, 149 i6
Djemadja, Pulau—, w., Indonezja, 246 K7, 241 D3
Djember, Czad, 287 D19
Djember, Indonezja, 240d a19, 241 F4
Djempang, Danau—, jez., Indonezja, 241 E5
Djeneponto, Indonezja, 242 F5
Djenien Boū Rezg, Algeria, 281 D7, 273 B5
Djenné, Mali, 286 C8, 273 F5
Djenovič, Jugosławia, 175 b2
Djerābloūs, Syria, 265 D8
Djerāda, Maroko, 281 C6, 141 G5
Djeramana, Syria, 258 c14
Djerba, Djezīra—, w., Tunezja, 282 D13, 142 H12
Djerdap, fizj., Jugosławia, 170 ab22, 163 E10-11
Djérém, rz., Kamerun, 287 F17
Djerīd, reg., Tunezja, 282 CD11-12
Djerīd, Chott el—, soln., Tunezja, 282 D12, 142 H11
Djezā'ir, El— (Alger), miasto, adm., Algeria, 281, 282 B9, 141 F8, 273 A6
Djezā'ir, Khalīdj el— (Zatoka Algerska), zat., Algeria, 281 ab16-17
Djezzin, Liban, 146 g7
Djibasso, Górna Wolta, 286 C8
Djibelor, Senegal, 285 C2
Djibo, Górna Wolta, 286 B10
Djibouti (Dżibuti), Somali Francuskie, 279 E6
Djidada, Czad, 287 C19
Djidja, Dahomej, 286 F11
Djidjil (Djidjelli*), Algeria, 282 B10, 141 F9
Djiénié, Mali, 285 C7
Djilbe Gana, Kamerun, 287 D18
Djisr, Syria, 258 b13
Djisr ech-Chaghloūr, Syria, 265 E7
Djisreïn, Syria, 258 b14
Djnāh, El—, Liban, 146 m9
Djodjogan, Indonezja, 240d n18
Djohong, Kamerun, 287 F18
Djokjakarta [Jogjakarta] [Djokja], miasto, adm., Indonezja, 240d n18, 241 F4
Djolu, Kongo (Kinshasa), 291 B4
Djombang, Indonezja, 240d n19
Djop, Kamerun, 287 H17
Djorče Petrov, Jugosławia, 163 G10
Djördāna, Maroko, 149 i7
Djorong, Indonezja, 241 E4
Djouf, El—, reg., Mauretania/Mali, 273 D4
Djougou, Dahomej, 286 E11
Djoum, Kamerun, 287 H17
Djoumin, Oued—, rz., Tunezja, 154 KL4
Djoūn, Liban, 146 g6
Djoūnīye, Liban, 146 g7, 265 F6
Djourab, reg., Czad, 274 E9
Djourniye, Syria, 146 i7
Djouwaya, Liban, 146 h6
Djugu, Kongo (Kinshasa), 291 B6
Djulevo, Bułgaria, 173 E11
Djulica, g., Jugosławia, 163 F10
Djulino, Bułgaria, 168 k11, 173 D12
Djulinski prohod, przeł., Bułgaria, 168 k11, 173 D12
Djulu Rajeu, Indonezja, 246 J3
Djuma, Kongo (Kinshasa), 291 C3
Djúpavik, Islandia, 124 C5
Djúpivogur, Islandia, 124 D12
Djurås, Szwecja, 121 B13
Djurdjevac, Jugosławia, 167 F3, 163 C6
Djurdjura, g., Algeria, 282 B9-10, 141 F8-9, 274 A6
Djursholm, Szwecja, 123 g16, 122 C15-16
Djursland, ptw., Dania, 121 F8
Djuwono, Indonezja, 240d n18
Dlinnyj, ostrov—, w., ZSRR, 205 B14
Dlouhý Most, Czechosłowacja, 99 k16
Dłoń, Polska, 89 B6
Dłubnia, rz., Polska, 94 m16-17, 90 E11
Długa, rz., Polska, 94 e8
Długa Goślina, Polska, 85 F8
Długie, Polska, 91 n17
Długie, Góry → Langeberge
Długie, Jezioro—, jez., Polska, 85 E3
Długie, Jezioro—, jez., Polska, 92 i9-10
Długie, Jezioro—, jez., Polska, 93 c1-2
Długie, Jezioro—, jez., Polska, 94 c2
Długojów, Polska, 91 q19
Długołęka, Polska, 86 E19
Długopole, Polska, 94 p19
Długopole Zdrój, Polska, 92 s20, 89 E5
Długosiodło, Polska, 86 F17
Długoszyn, Polska, 89 d28
Dłutów, Polska, 90 B10
Dłużec, Polska, 93 k19
Dłużyna, Polska, 89 C2
Dmanisi, ZSRR, 204 G10, 192 i13
Dmenin, Polska, 90 C11
Dmitr'aševka, ZSRR, 191 C10
Dmitrija Lapteva, proliv— (Cieśnina Dymitra Łaptiewa), cieśn., ZSRR, 212 B13-15, 184 B14-15
Dmitrijev-L'govskij, ZSRR, 196 A14, 191 C8
Dmitrijev Usad, ZSRR, 200 G15
Dmitrijevka, ZSRR, 196 C11
Dmitrijevka, ZSRR, 196 E18
Dmitrijevka, ZSRR, 201 H5
Dmitrijevka, ZSRR, 202 A1, 192 C11
Dmitrijevka, ZSRR, 206 E7, 208 D19
Dmitrijevskoje, ZSRR, 203 C7
Dmitrijevy Gory, ZSRR, 199 F13
Dmitro-Tilovo, ZSRR, 206 D6
Dmitrov, ZSRR, 199 E9, 187 H15
Dmitrovići, ZSRR, 198 F8
Dmitrovka, ZSRR, 196 E11
Dmitrovka, ZSRR, 196 G15
Dmitrovka, ZSRR, 196 H14
Dmitrovsk-Orlovskij, ZSRR, 199 i7, 191 C8
Dmitrovskij Pogost, ZSRR, 199 F11
Dmusy, Polska, 93 m21
Dnepr (Dniepr), rz., ZSRR, 191 F7, 183 E4
Dnepr'any, ZSRR, 196 G12
Dneprodzeržinsk (Dnieprodzierżyńsk), ZSRR, 196 E13, 191 E8
Dneprodzeržinskoje vodochranilišče, zb., ZSRR, 191 E7-8
Dnepropetrovsk, miasto, adm., ZSRR, 196 E13-14, 191 E8, 179 E4
Dneprovka, ZSRR, 196 F13
Dneprovskij liman, zat., ZSRR, 196 G10-11
Dneprovsko-Bugskij kanal (Kanał Królewski), kan., ZSRR, 198 G3-4, 191 CD3
Dneprovsko-Bugskij liman, zat., ZSRR, 191 F6-7
Dneprovskoje, ZSRR, 199 F5
Dnestr (Dniestr), rz., ZSRR, 195 G8, 191 F5, 183 E3
Dnestrovskij liman, zat., ZSRR, 195 G9
Dniepr → Dnepr
Dniepro dzierżyńsk → Dneprodzeržinsk
Dniepropietrowsk → Dnepropetrovsk
Dniestr → Dnestr
Dno, ZSRR, 197 E11, 187 H11, 179 D4
Đô, Hon—, w., Wietnam Pd., 246 G9
Đô, Lac—, jez., Mali, 286 B9, 273 E5
Đô-rāc, Wietnam Pd., 245 F9
Đô-ran, Wietnam Pd., 245 G9
Đô Sơn, Dem. Rep. Wietnamu, 245 B8
Doa, Mozambik, 293 F6
Doab, reg., India, 255 DG2-5, 253 EF5-7
Doāb-i Shāh Pasand, Afganistan, 262 D13
Doamnei, Rîul—, rz., Rumunia, 169 G10
Đoan Hung, Demokratyczna Republika Wietnamu, 245 B7
Doane, Mount—, g., Stany Zjedn., 333 f7
Doāni, Pakistan, 256 G4, 254 H11
Doany, Republika Malgaska, 292 h17
Doba, Czad, 287 E19, 274 G9
Doba, Polska, 93 k19
Dobbertin, NRD, 102 D14
Dobbiaco, Włochy, 153 B7
Dobbs Ferry, Stany Zjedn., 321 A4
Dobbyn, Australia, 370 C7
Dobczyce, Polska, 94 n17, 90 F12, 82 G20
Dobele, ZSRR, 197 F5
Döbeln, NRD, 102 i16, 82 E13
Doberan, Bad → Bad Dober

Dom Pedrito, Brazylia, 357 D9
Dom Pedro, Brazylia, 344 E9
Dom Silvério, Brazylia, 364 D6
Dom Viçoso, Brazylia, 364 F3
Doma, Nigeria, 287 E15
Domaa Ahenkuro, Ghana, 286 F9
Domačevo, ZSRR, 198 H2
Domacha, ZSRR, 199 i6
Domadare, Somalia, 291 B8
Doman, Rumunia, 169 G4
Domancy, Francja, 160 g18
Domande, Indonezja, 242 F9
Domanevka, ZSRR, 195 F9
Domaniale de l'Estérel, reg., Francja, 144 j13
Domanič [Hisar], Turcja, 176 D22
Domanice, Polska, 86 G18
Domanice, Polska, 92 p20
Domaniči, ZSRR, 199 i5
Domaniewice, Polska, 86 G13
Domaniewice, Polska, 90 B12
Domaniów, Polska, 89 D6
Domanowo, Polska, 86 F19
Domanów, Polska, 92 p18
Domār, Pakistan, 256 C3, 254 F11
Domara, Papua, 379 u25, 370 B9
Domaradz, Polska, 90 F15
Domart-en-Ponthieu, Francja, 134 D17
Domaška, ZSRR, 200 i22
Domasław, Polska, 92 o21
Domaşnea, Rumunia, 169 G5
Domašov, Czechosłowacja, 98 C12
Domaszczyn, Polska, 91 r23
Domaszew, Polska, 94 h8
Domaszewnica, Polska, 90 B16
Domaszków, Polska, 92 s20
Domaszowice, Polska, 92 l12
Domat/Ems, Szwajcaria, 157 C8
Domatowo, Polska, 93 b2
Domažlice, Czechosłowacja, 97 E3
Dombaj, ZSRR, 194 E7
Dombaj-Ul'gen, gora—, g., ZSRR, 194 E7, 203 E7, 192 H11
Dombarovskij, ZSRR, 207 E5, 209 d12, 179 D6
Dombås, Norwegia, 118 E18
Dombasle, Francja, 113 G9, 138 D13
Dombasle-en-Argonne, Francja, 113 F7
Dombe, Mozambik, 293 G5, 292 F6
Dombe Grande, Angola, 291 E2
Dombegyház, Węgry, 167 F11
Dombes, reg., Francja, 138 F11-12
Dombóvár, Węgry, 167 F5
Dombrád, Węgry, 98 G21, 167 B12
Dombresson, Szwajcaria, 160 b19
Domburg, Holandia, 114 E2
Domdidier, Szwajcaria, 160 c20
Dome Hill, wzg., Gujana, 352 F14
Dôme, Puy de—, g., Francja, 138 f22, 137 G9
Domecko, Polska, 92 w25
Domel Island → Letsutau Kyun
Domène, Francja, 138 G12
Domett, Nowa Zelandia, 375 F5
Domeyki, Góry → Domeyko, Cordillera —
Domeyko, Chile, 359 B3
Domeyko, Cordillera —(Góry Domeyki), g., Chile, 358 J7, 347 CD4
Domfront, Francja, 134 G11, 137 D6
Domiąża → Odra
Domingos Martins, Brazylia, 362 H6
Dominguez, Stany Zjedn., 326 D3
Dominguez Channel, rz., Stany Zjedn., 326 DE3
Dominica Passage, cieśn., Małe Antyle, 340 E10
Dominika, w., polit., 340 E10, 33-34 H11-12
Dominikana, państwo, 340 D8, 33-34 G10-11
Dominion, Cape—, przyl., Kanada, 299 E11
Domira Bay, Malawi, 293 D6
Dömitz, NRD, 102 E12, 81 C11
Dommartin, Francja, 138 c18
Dommartin, Szwajcaria, 160 d18
Dommartin-le-Franc, Francja, 113 H6
Dommartin-sur-Yèvre, Francja, 113 G6
Dommary, Francja, 113 F8
Dommel, rz., Holandia, 114 F6
Dommershausen, NRF, 110 i13
Dommitzsch, NRD, 102 H15
Domna, ZSRR, 213 D12
Domnești, Rumunia, 169 G10
Domnești, Rumunia, 170 i12
Domnitz, NRD, 102 H13
Domnovo (Domnowo), ZSRR, 86 C15
Domo, Etiopia, 275 G15
Domodedovo, ZSRR, 199 F9, 191 B9
Domodòssola, Włochy, 157 D6, 153 B3
Domokós, Grecja, 175 D15
Domont, Francja, 140 a2-3
Domostawa, Polska, 90 D16
Domoszló, Węgry, 98 H18, 167 C9
Dompago, Dahomej, 286 E11
Dompierre-du-Chemin, Francja, 133 H10
Dompierre-sur-Besbre, Francja, 137 F10
Dompim, Ghana, 286 G9
Domselaar, Argentyna, 363 E5
Domsjö, Szwecja, 120 Przemysł
Dömsöd, Węgry, 167 D7
Domue, g., Mozambik/Malawi, 293 E6
Domuyo, Volcán—, g., Argentyna, 359 F3, 347 F3
Dómvraina, Grecja, 176 E15
Domžale, Jugosławia, 163 C3
Don, rz., Wielka Brytania, 127 D9
Don, rz., ZSRR, 191 F10, 183 E4-5
Don Benito, Hiszpania, 149 F6, 141 E4
Don Cipriano, Argentyna, 363 E6
Don Cristóbal, Arroyo—, rz., Argentyna, 363 B3-4
Don Estevan Grande, Arroyo—, rz., Urugwaj, 363 B6
Don Kyun [Ross Island], w., Birma, 245 F4
Don Martín, Meksyk, 336 D9
Don Martín, Presa—, zb., Meksyk, 336 D9
Don Pedro Reservoir, zb., Stany Zjedn., 330 D4-5, 324 H3-4
Don, River—, rz., Wielka Brytania, 131 A5
Don, River—, rz., Wielka Brytania, 131 C8, 128 H10
Dona Ana, Mozambik, 293 F6
Doña Ines, Cerro—, g., Chile, 358 L7
Donadeu, Argentyna, 360 B1, 347 D5
Donaghadee, Wielka Brytania, 127 G6
Donald, Australia, 373 F4, 370 G8
Donaldsonville, Stany Zjedn., 318 J10
Donalsonville, Stany Zjedn., 314 J5
Donau (Dunaj), rz., NRF, Austria, 81 H10-11, 81 H15
Donaueschingen, NRF, 107 H6-7, 81 i8
Donaukanal, kan., Austria, 168 b2
Donaumoos, bag., NRF, 108 F12
Donauried, reg., NRF, 107 F10-11
Donaustauf, NRF, 108 E14
Donauwörth, NRF, 108 F11, 81 H10
Donawitz, Austria, 162 Energetyka
Doncaster, Australia, 372 g10
Doncaster, Stany Zjedn., 319 EF2, 332 C4
Doncaster, Wielka Brytania, 128 H10
Dondo, Angola, 291 D2
Dondo, Mozambik, 293 G6, 292 F6
Dondo, Tandjung—, przyl., Indonezja, 242 D6
Dondo, Teluk—, zat., Indonezja, 242 D6
Dondra, Przylądek → Dewundarā Tuduwa
Dondukovskaja, ZSRR, 194 B4
Dond'ušany, ZSRR, 195 E6
Done, Sê—, rz., Laos, 245 E7-8
Doneck (Donieck), miasto, adm., ZSRR, 196 EF16, 191 F9, 179 E4
Doneck, ZSRR, 196 E18, 191 E10
Doneckij kr'až (Grzbiet Doniecki), wzg., ZSRR, 196 EF16-19, 191 EF9-11, 183 E4
Donegal → Dún na nGall
Donenbaj, ZSRR, 208 F16
Đông, Biên— (Morze Południowochińskie), m., 246 i6-8
Đông Đăng, Demokratyczna Republika Wietnamu, 245 B8
Dông Ha, Wietnam Pd., 245 D8
Dong Hène, Laos, 245 D7
Đông Hơi, Demokratyczna Republika Wietnamu, 245 D8
Đông Nai, Sông—, rz., Wietnam Pd., 246 G8
Dong Phaya Yen, g., Syjam, 245 D5
Dông Triều, Demokratyczna Republika Wietnamu, 245 B8
Đông Văn, Demokratyczna Republika Wietnamu, 245 A7
Dông Xoai, Wietnam Pd., 245 G8
Dong'a, Chiny, 231 F4, 227 C8
Donga, Nigeria, 287 F16
Donga, rz., Nigeria, 287 F16
Dongali, Republika Środkowoafrykańska, 287 G19
Dong'an, Chiny, 215 E8
Dong'an, Chiny, 228 H5
Dong'an, Chiny, 232 i2
Dong'an, Chiny, 232 L6
Dong'an, Chiny, 234 k15
Dong'ao, w., Chiny, 234 m14
Dongara, Australia, 372 b2, 369 E2
Dongargarh, India, 253 i7, 249 D6
Dongba, Chiny, 232 K7
Dongbahecun, Chiny, 234 a2
Dongbeipingyuan (Nizina Mandżurska), niz., Chiny, 233 AD5-6
Dongbulizhadamo, Chiny, 223 E5
Dongcheng, Chiny, 231 B2
Dongchengqu, Chiny, 234 a2
Dongchuhe, rz., Chiny, 254 E11
Dongdu, Chiny, 231 G5
Dongen, Holandia, 114 E5
Donges, Francja, 136 Energetyka
Dongfang, Chiny, 228 L4
Dongfeng, Chiny, 233 D6
Dongfengtai, Chiny, 231 C5
Donggala, Indonezja, 242 E5
Donggan, Chiny, 245 A7
Donggang, Chiny, Tajwan, 228 J10
Donggangzi, Chiny, 215 F5
Dongger, Chiny, 256 A6, 254 E12
Donggou, Chiny, 232 i7
Donggou, Chiny, 232 J7
Dongguan, Chiny, 234 k14, 228 J6
Dongguan, Chiny, 231 D5
Dongguan, Chiny, 232 K5
Dongguang, Chiny, 231 E4, 227 C8
Dongguanhe, rz., Chiny, 232 J8
Donghadaling, g., Chiny, 235 AB1-2
Donghai (Haizhou), Chiny, 232 H7, 227 D9, 224 E10
Donghai (Morze Wschodniochińskie), m., 240c DF4-6, 224 E11-12
Donghaidao, w., Chiny, 228 K5
Donghe, rz., Chiny, 227 C3
Donghe, rz., Chiny, 227 F3
Donghe, rz., Chiny, 231 C6
Donghe, rz., Chiny, 232 L3
Donghenan, Chiny, 231 C2
Donghenghe, rz., Chiny, 232 K8
Donghongcun, Chiny, 234 d4
Dongjiang, rz., Chiny, 228 H8, 224 F10
Dongjiang, rz., Chiny, 228 J6-7, 224 G10
Dongjingji, Chiny, 231 B2
Dongjiu, Chiny, 254 D14
Dongkalang, Indonezja, 242 D6
Dongkan → Binhai
Dongkou, Chiny, 234 g11
Dongkou, Chiny, 231 G3
Donglan, Chiny, 228 i3, 224 G8
Dongliaohe, rz., Chiny, 233 D5-6
Dongligian, Chiny, 231 F6
Dongliu, Chiny, 232 L4, 227 F8
Donglong, Chiny, 253 D8
Dongmanshandi (Góry Wschodniomandżurskie), g., Chiny, 216 FH2-6, 224 BC11-13
Dongmenzhen, Chiny, 234 c4
Dongmiao, Chiny, 223 C7
Dongming, Chiny, 231 G3, 227 D7
Dongnanqiuling (Wzgórza Południowo-Wschodnie), g., Chiny, 228 GJ6-9, 224 FG9-11
Dongning, Chiny, 215 F6
Dongo, Angola, 291 E3
Dongo, Kongo (Brazzaville), 287 H18
Dongo, Kongo (Kinshasa), 291 B3
Dongo, Włochy, 158 g11, 157 D8
Dongola, Sudan, 274 E12
Dongou, Kongo (Brazzaville), 291 B3
Dongping, Chiny, 231 G4, 227 D8
Dongpinghu, jez., Chiny, 231 F4, 227 C8, 224 D10
Dongsanlintang, Chiny, 234 h11
Dongshahe, rz., Chiny, 232 i4
Dongshan, Chiny, 228 J8, 224 G10
Dongshan, Chiny, 232 K8
Dongshan, Chiny, 228 L5
Dongshandao, w., Chiny, 228 J8
Dongshangang, zat., Chiny, 228 J8
Dongshaqundao (Dongshagundao*) (Pratas), w., Chiny, 228 K8, 224 G10
Dongsheng, Chiny, 227 B4, 224 D8
Dongshi, Chiny, 234 b3
Dongshuanghe, Chiny, 232 J2
Dongtai, Chiny, 232 J8, 227 E10, 224 E11
Dongtaihe, rz., Chiny, 232 J8
Dongtangshu, Chiny, 234 l8
Dongtingdongshan, wzg., Chiny, 232 K8
Dongtinghu (Dolinghu*) (Jezioro Tungting), jez., Chiny, 228 G6, 224 F9
Dongtingxishan, wzg., Chiny, 232 K8
Dongtoushandao, w., Chiny, 228 H10
Dongur, Etiopia, 279 E2
Donguz-Orun, pereval—, przeł., ZSRR, 194 E8
Dongwangtu, Chiny, 233 C4
Dongwangzhen, Chiny, 231 E3
Dongwe, rz., Zambia, 293 D1, 291 E4
Dongwenhe [Wenhe], rz., Chiny, 231 G6
Dongwuzhumuqin, Chiny, 233 C3
Dongxi, Chiny, 228 G3
Dongxi, rz., Chiny, 228 H9, 224 F10
Dongxiaguan, Chiny, 231 D2
Dongxiang, Chiny, 228 G8, 224 F10
Dongxiating, Chiny, 232 i2
Dongxinbao, Chiny, 234 l14
Dongxing, Chiny, 228 K4
Dongxing, Chiny, 233 B7
Dongxing, Chiny, 234 g11
Dongxingsha, w., Chiny, 234 g11
Dongxinzhuang, Chiny, 231 B5
Dongxiong, Chiny, 254 D12
Dongyang, Chiny, 227 G10
Dongyanghe, rz., Chiny, 231 B1-2
Dongyunhe, kan., Chiny, 232 J8, 227 E10
Dongzhaitang, Chiny, 231 C3
Dongzhulihe, rz., Chiny, 232 i7
Dongziya, Chiny, 231 D4
Doniec → Severskij Donec
Donieck → Doneck
Doniecki, Grzbiet → Doneckij kr'až
Donja Brela, Jugosławia; 162b e7
Donja Drežnica, Jugosławia, 162b d9
Donja Jošica, Jugosławia, 175 b3
Donja Lastva, Jugosławia, 175 b3
Donja Pecka, Jugosławia, 162b c7
Donja Slatina, Jugosławia, 162b c7
Donja Tijarica, Jugosławia, 162b d7
Donje Pazarište, Jugosławia, 162b b4
Donjek River, rz., Kanada, 303 F12-13
Donji Miholjac, Jugosławia, 167 G5, 163 D7
Donji Milanovac, Jugosławia, 170 b22, 169 i5, 164 E11, 142 B18
Donji Stoliv, Jugosławia, 175 b3
Donji Vakuf, Jugosławia, 163 E6
Donji Zemunik, Jugosławia, 162b c4
Donkerbroek, Holandia, 114 B8
Donkerpoort, Republika Południowej Afryki, 290a D6
Donko, Nigeria, 286 D13
Donmänick Dwīp, w., Pakistan, 256 H5, 254 i12
Donmatia, India, 256 D6, 254 G12
Dønna, w., Norwegia, 118 C20
Donna Nook, przyl., Wielka Brytania, 128 H12
Donnacona, Kanada, 329 B23
Donnally Mills, Stany Zjedn., 331 b4, 319 A2
Donnaz, Włochy, 157 E5
Donnellys Crossing, Nowa Zelandia, 375 B5
Donneloye, Szwajcaria, 160 d18
Donnemarie-en-Montois, Francja, 113 H3
Donner Pass, przeł., Stany Zjedn., 330 B4, 323 G3, 309 D2
Donnersbach, Austria, 97 i6
Donnersbachwald, Austria, 97 i6
Donnersberg, g., NRF, 107 D5
Donnikovo, ZSRR, 213 B2
Donnington, Wielka Brytania, 131 F4
Donnybrook, Australia, 372 d2, 369 F3
Donnybrook, Irlandia, 127 b17
Donnybrook, Republika Południowej Afryki, 290a C8
Donon, g., Francja, 107 F4
Donora, Stany Zjedn., 332 A2, 313 E8
Donoso, Panama, 351 C2
Donovaly, Czechosłowacja, 98 F16
Donskoj, ZSRR, 199 H10
Donskoje, ZSRR, 196 F16
Donskoje, ZSRR, 199 i10
Donskoje, ZSRR, 203 C7
Donskoje Belogorje, wzg., ZSRR, 196 C18, 191 D10
Donsol, Filipiny, 242 B6
Donthami, rz., Birma, 245 D3
Dontrien, Francja, 113 F5
Donuzlav, ozero—, jez., ZSRR, 196 H11-12
Donyztau, wzg., ZSRR, 207 G4
Donzdorf, NRF, 107 F9
Donzy, Francja, 137 E10
Dood nuur, jez., Mongolia, 213 D5
Doodlakine, Australia, 372 c3
Doon, rz., Wielka Brytania, 127 F7
Doonerak, Mount—, g., Stany Zjedn., 303 E10
Door Peninsula, pw., Stany Zjedn., 327 CD7, 313 C4, 310 C9
Doornenburg, Holandia, 115 e6-7
Doornkop, Republika Południowej Afryki, 290a a11
Doorns, De—, Republika Południowej Afryki, 290a E3
Doornspijk, Holandia, 114 D7
Dopiewo, Polska, 85 G7
Dōr, Izrael, 146 i5
Dor [Pudāī], rz., Afganistan, 262 F11
Dor-Mărunt, Rumunia, 170 i14
Dora Baltea, rz., Włochy, 157 F5, 153 C2, 142 B10
Dora, Lake—, jez., Australia, 369 D4
Dora Riparia, rz., Włochy, 153 C1-2
Dorada, La—, Kolumbia, 351 E5
Dorado, El—, Argentyna, 363 D2
Dorado, El—, Kolumbia, 351 G7
Dorado, El—, Wenezuela, 352 D12
Dorândia, Brazylia, 364 F5
Dorat, Le—, Francja, 137 F8
D'Orbigny → Orbigny, D'—
Dorchester, Stany Zjedn., 320 A6
Dorchester, Stany Zjedn., 327 C4
Dorchester, Wielka Brytania, 133 C8, 128 K9
Dorchester, Wielka Brytania, 133 A10
Dorchester, Cape—, przyl., Kanada, 299 E10
Dorćol, Jugosławia, 163 b20
Dordabis, Afryka Południowo-Zachodnia, 292 G3
Dordogne, adm., Francja, 135 Podział administracyjny
Dordogne, rz., Francja, 137 H6-7, 141 B7
Dordon, Wielka Brytania, 131 F7
Dordrecht, Holandia, 114 E5
Dordrecht, Republika Południowej Afryki, 290a D7, 292 i5
Dore, rz., Francja, 137 G10
Doré Lake, jez., Kanada, 304 H19
Dore, Monts—, g., Francja, 138 g22, 137 G9-10, 141 B8
Doren, Belgia, 115 n15
Dörenberg, g., NRF, 101 G6
Doreri, Semenandjung— [Vogelkop] (Ptasia Głowa), pw., Indonezja, 242 E8
Dores de Campos, Brazylia, 364 E4
Dores do Indaiá, Brazylia, 364 C3, 361 G4, 347 B8
Dores do Turvo, Brazylia, 364 D5
Dorf Wehlen, NRD, 99 f10-11
Dorfchemnitz, NRD, 99 a6
Dorfchemnitz, NRD, 99 b4
Dorfen, NRF, 108 G14, 82 H12
Dorfgastein, Austria, 162a d4
Dorfhagen, NRF, 109 E2
Dorfmark, NRF, 101 F9
Dorgali, Włochy, Sardynia, 154 H4
Dörgicse, Węgry, 168 g8
Dörgön, Mongolia, 213 E2
Dori, Górna Wolta, 286 B10
Doringberge, g., Republika Południowej Afryki, 290a CD5
Doringbos, Republika Południowej Afryki, 290a D3
Doringrivier, rz., Republika Południowej Afryki, 290a D3, 292 i3
Dorion, Kanada, 329 C20, 313 C10
Dorisvale, Australia, 369 B6
Dorita, La—, Argentyna, 363 E2
Dorking, Wielka Brytania, 132 f10, 134 B12
Dorkovo, Bułgaria, 173 E5
Dormagen, NRF, 110 d4, 101 i3
Dormans, Francja, 113 F4, 137 C10
Dormansville, Stany Zjedn., 320 D2
Dormida, La—, Argentyna, 359 D5
Dorna, rz., Rumunia, 169 C11
Dorna-Cindrenilor, Rumunia, 169 C11
Dornbirn, Austria, 157 B9, 159 C6
Dornburg, NRD, 102 i13
Dorndorf, NRD, 107 B10
Dornhan, NRF, 107 G7
Dornişoara, Rumunia, 169 C11
Dorno, Włochy, 157 F7
Dornoch, Wielka Brytania, 127 D7
Dornoch Firth, zat., Wielka Brytania, 127 D8
Dornogov' (Gobi Wschodnie), adm., Mongolia, 224 C8-9
Dornsife, Stany Zjedn., 331 b5
Dornsode, NRF, 109 D4
Dornstetten, NRF, 107 G6
Dörnthal, NRD, 99 b6
Dornum, NRF, 101 D4
Dorobanţu, Rumunia, 170 H17
Dorochovo, ZSRR, 199 F8
Dorochovo, ZSRR, 206 A11
Dorog, Węgry, 98 H15, 167 C6
Dorogobuž, ZSRR, 199 G5, 191 B7
Dorogomilovskaja, ZSRR, 193 c2-3
Dorohoi, Rumunia, 170 B13
Dorohusk, Polska, 90 C19, 82 E23
Doron, rz., Francja, 157 F3
Döröö nuur, jez., Mongolia, 213 F2, 223 B5
Dorošata, ZSRR, 200 D23
Dorotea, Szwecja, 118 D22
Dorothy Lake, jez., Stany Zjedn., 333 h9
Dorožev (Dorożew), ZSRR, 90 G18
Dorožnyj, ZSRR, 211 E11
Dorožnyj, ZSRR, 215 B5
Dorpat → Tartu
Dörpen, NRF, 101 F4
Dörpstedt, NRF, 109 A5, 101 C8
Dorre Island, w., Australia, 369 E2
Dorridge, Wielka Brytania, 131 G6
Dorrigo, Australia, 373 C9, 370 F10
Dorrington, Wielka Brytania, 131 F2
Dorsal, Cordillera—, g., Hiszpania, Teneryfa, 70 x43
Dorset, Kanada, 328 C16, 313 C8
Dorset, Stany Zjedn., 320 B3, 329 E21
Dorset, adm., Wielka Brytania, 133 C7-3
Dorset, Point—, przyl., Nowa Zelandia, 375 e14
Dorste, NRF, 100 g11
Dorsten, NRF, 110 b4, 101 H3, 81 E6
Dorstfeld, NRF, 110 bc6
Dortmund, NRF, 110 bc6-7, 101 Hi4-5, 81 E7
Dortmund-Ems-Kanal, kan., NRF, 101 FG4-5, 81 DE7
Dörtyol, Turcja, 265 D7
Doruchów, Polska, 89 C8
Dorum, NRF, 109 D2, 101 D7
Doruma, Kongo (Kinshasa), 291 B5
Dorval, Kanada, 304 c22
Dorval, Ile—, w., Kanada, 304 c22
Dörverden, NRF, 101 F8
Dörvöldžin, Mongolia, 213 E2, 223 B5
Dörzbach, NRF, 107 E9
Dos Bahías, Cabo—, przyl., Argentyna, 348 G4
Dos Caminos, Meksyk, 336 i10
dos Caminos, Los—, Wenezuela, 353 d24
Dos de Mayo, Peru, 357 B4, 343 E2
Dos Hermanas, Argentyna, 363 C5, 360 E3
Dos Hermanas, Hiszpania, 149 G6, 141 F4
Dos Hermanos, Argentyna, 363 D1
Dos Lagunas, Gwatemala, 336 i15
Dos Palos, Stany Zjedn., 330 E4
Dos Reyes, Punta—, przyl., Chile, 358 K6
Dos Rios, Stany Zjedn., 330 B1
dos Riteras, Quebrada Las—, rz., Wenezuela, 353 c23
Dosaj, ZSRR, 208 H13
Dosatuj, ZSRR, 213 D15, 211 F9
Doščatoje, ZSRR, 199 F14
Dose, NRF, 109 b12
Doshi, Afganistan, 262 D14
Dositeevo (Dosigeevo*), Bułgaria, 173 F9
Dösjebro, Szwecja, 116 C6
Dospat, Bułgaria, 173 F5
Dospat, rz., Bułgaria, 173 FG5
Dosquet, Kanada, 329 B23, 313 B12
Dosse, rz., NRD, 102 F14-15, 82 C12
Dosso, miasto, adm., Niger, 286 C12, 273 F6
Dosso del Liro, Włochy, 158 g11
Dossor, ZSRR, 192 F17, 179 E6
Dostpur, India, 255 F7
Dot Island, w., Stany Zjedn., 333 f6
Dothan, Stany Zjedn., 314 J5, 310 E9
Döttingen, NRF, 101 F6
Dotnuva, ZSRR, 197 G5
Döttesfeld, NRF, 107 B5
Dotzheim, NRF, 110 i16
Doual, Francja, 140 k12, 113 D3, 137 B10
Douako, Gwinea, 285 E5
Douala, Kamerun, 287 G15
Douaouir, reg., Mali, 273 D5
Douar Doum, Maroko, 281 d18-19
Douard, Le—, Francja, 144 b3
Douarnenez, Francja, 133 H4, 137 D2
Douarnenez, Baie de—, zat., Francja, 133 H4, 137 D2
Doubi, Czechosłowacja, 99 d4
Doubice, Czechosłowacja, 99 f12
Doubidy, Pointe—, przyl., Francja, 140 h9
Double, reg., Francja, 137 G7
Double Island Point, przyl., Australia, 370 E10
Double Mountain, g., Stany Zjedn., 330 F6
Double Mountain Fork, rz., Stany Zjedn., 318 i5
Double Point, przyl., Australia, 370 C9
Doubrava, Czechosłowacja, 98 a25
Doubrava, Czechosłowacja, 99 k16
Doubrava, rz., Czechosłowacja, 97 CD8
Doubravčice, Czechosłowacja, 97 C7
Doubs, Francja, 160 c17, 157 C2
Doubs, adm., Francja, 160 b17-18, 157 B2-3
Doubs, rz., Francja/Szwajcaria, 138 E12
Doubtful Island Bay, zat., Australia, 372 e4-5
Doubtful Sound, zat., Nowa Zelandia, 375 G2
Doubtless Bay, zat., Nowa Zelandia, 375 B5
Douchy, Francja, 113 D3
Doudeville, Francja, 134 E14
Doudou, Monts—, g., Gabon, 291 C2
Doué, Francja, 137 E6
Doué, Wybrzeże Kości Słoniowej, 285 F7
Doūeir, Ed—, Liban, 146 h6
Douentza, Mali, 286 B9, 273 F5
Dougherty Plain, równ., Stany Zjedn., 314 J5-6
Douglas, Kanada, 328 C18
Douglas, Republika Południowej Afryki, 290a C5, 292 H4
Douglas, Stany Zjedn., 324 K9, 309 E5
Douglas, Stany Zjedn., 314 J6
Douglas, Stany Zjedn., 317 D3
Douglas, Stany Zjedn., 327 F8
Douglas, Wielka Brytania, Wyspa Man, 128 G7
Douglas, Cape—, przyl., Stany Zjedn., 303 G10
Douglas, Mount—, g., Stany Zjedn., 323 D8
Douglas, River—, rz., Wielka Brytania, 131 B2-3
Douglasa, Zatoka—, zat., Antarktyda, 66 22
Douglassville, Stany Zjedn., 319 B5
Douglasville, Stany Zjedn., 314 i5
Dougou, Chiny, 232 J2
Doukáton, Akrōtḗrion—, przyl., Grecja, 175 E13
Doukkāla, reg., Maroko, 281 D3
Doukoula, Kamerun, 287 D18
Doulaincourt, Francja, 113 H7
Doulevant-le-Château (Doulevant-le-Château*), Francja, 113 H6
Doullens, Francja, 134 D17, 137 B9
Doulonggang, rz., Chiny, 232 i8
Douloukou, Kamerun, 287 H18
Doūma, Liban, 146 f7
Doūmā', Syria, 258 b14, 265 F7
Doumé, Kamerun, 287 G17, 274 H8
Doumen, Chiny, 234 m13
Doummar, Syria, 258 b13
Douna, Górna Wolta, 286 B10
Douna, Mali, 285 C8
Dounby, Wielka Brytania, Orkady, 127 d20
Dounreay, Wielka Brytania, 129 Przemysł ciężki III
Dounzou, Niger, 286 B11
Douobé, rz., Liberia, 285 G7
Děupov, Czechosłowacja, 99 c5, 82 F13
Doupovské hory, g., Czechosłowacja, 99 c5-6, 97 C4
Dour, Belgia, 113 D4
Dourada, Cachoeira—, wdsp., Brazylia, 361 G2
Dourada, Serra—, g., Brazylia, 361 DE2, 344 FG7-8
Dourado, Brazylia, 362 i2
Dourados, Brazylia, 347 C7
Dourados, Rio—, rz., Brazylia, 347 C7
Dourados, Rio—, rz., Brazylia, 364 B1
Dourados, Serra dos—, g., Brazylia, 347 C7
Dourbali, Czad, 287 D18
Dourbie, rz., Francja, 137 H10
Dourdan, Francja, 134 G17, 137 D9
Dourges, Francja, 140 k11
Dourgouli, źr., Czad, 287 B19
Douriez, Francja, 134 D16
Douro, Brazylia, 357 A6
Douro, rz., Portugalia, 149 C3
Douro Litoral, reg., Portugalia, 149 C3
Douroūz, Djebel ed—, g., Syria, 265 F7
Doussard, Francja, 157 E2
Douvaine, Francja, 160 e17, 157 D2
Douve, rz., Francja, 133 F9-10
Douvres, Francja, 134 F12
Douvres, Roches—, podwodn., 133 F7
Douvrin, Francja, 140 j10-11
Doux, rz., Francja, 138 G11
Doūz, Tunezja, 282 D12
Douze, rz., Francja, 137 i6
Douzy, Francja, 113 E7
Dovāb, rz., Iran, 261 D4
Dovalovo, Czechosłowacja, 94 r19
Dovbyš, ZSRR, 195 C6, 191 D4
Dove Bugt, zat., Grenlandia, 299 C21-22
Dove Creek, Stany Zjedn., 324 H9
Dove Holes, Wielka Brytania, 131 C6
Dove, River—, rz., Wielka Brytania, 131 E6-7, 128 H10
Dover, Australia, 373 i6, 370 H9
Dover, Republika Południowej Afryki, 290a B7
Dover, Stany Zjedn., 319 A7, 329 H20
Dover, Stany Zjedn., 320 B8, 329 E24, 313 D12
Dover, Stany Zjedn., 328 H13, 313 E7
Dover, Stany Zjedn., 319 D5, 332 B6, 313 F10, 310 D11
Dover, Stany Zjedn., 319 B3
Dover, Stany Zjedn., 332 F4
Dover, Wielka Brytania, 134 B15, 128 J13
Dover Foxcroft, Stany Zjedn., 329 C25, 313 C13
Dover, Point—, przyl., Australia, 372 d7
Dover, Strait of— (Cieśnina Kaletańska), cieśn., 134 BC15-16, 128 K13
Dovera, Włochy, 157 F9
Doveridge, Wielka Brytania, 131 E6
Dovey, rz., Wielka Brytania, 128 i8
Doveyrīch, rz., Iran, 261 E3
Dovje, Jugosławia, 162b j16
Dovnsklint, przyl., Dania, 102 B11
Dovol'noje, ZSRR, 208 C15, 205 G11
Dovrefjell, g., Norwegia, 118 E18
Dovsk, ZSRR, 198 F9, 191 C6
Dovsun, ozero—, jez., ZSRR, 204 C10
Dow, Lake—, jez., Botswana, 292 G4-5
Dow Polān, Iran, 261 F5
Dowa, Malawi, 293 D5
Dowagiac, Stany Zjedn., 327 G8, 313 E4
Dowerin, Australia, 372 c3, 369 F3
Dowghā'ī, Iran, 261 C9
Dowi, Tandjung—, przyl., Indonezja, 246 L3
Dowlat Ābād, Iran, 261 G7
Dowlat Ābād, Iran, 261 G8
Down, adm., Wielka Brytania, 125 Gęstość zaludnienia
Downey, Stany Zjedn., 326 D4
Downham Market, Wielka Brytania, 128 i12
Downieville, Stany Zjedn., 330 B4, 323 G3
Downing, Stany Zjedn., 327 H2
Downingtown, Stany Zjedn., 319 B5
Downpatrick, Wielka Brytania, 128 G6
Downsville, Stany Zjedn., 329 F20
Downton, Wielka Brytania, 132 h18
Downton, Wielka Brytania, 133 C9
Downtown, Stany Zjedn., 326 C3
Dowrūd, Iran, 261 E4
Doxáton, Grecja, 173 G5, 176 B17
Doyle, Stany Zjedn., 330 A4
Doyles Mills, Stany Zjedn., 331 c2
Doylestown, Stany Zjedn., 319 B6, 332 A6
Dozdān, rz., Iran, 261 H8
Dōzen, w., Japonia, 216 JK7
Dozulé, Francja, 134 F12
Dra'a, Ḥammāda—, pust., Algeria, 281 F4-5, 273 C4
Dra'a, Ouēd—, rz., ued, Maroko/Algeria, 281 F2, 273 C3
Drabenderhöhe, NRF, 107 B4
Drabinianka, Polska, 92 y27-28
Drabov, ZSRR, 196 D11, 191 E7
Drac, rz., Francja, 138 H12
Drače, Jugosławia, 162b f8
Dracena, Brazylia, 347 C7
Dračenino, ZSRR, 206 C6
Dračevo, Jugosławia, 163 H10
Dráchov, Czechosłowacja, 97 E7
Drachten, Holandia, 114 B8
Dracut, Stany Zjedn., 320 C7
Dragalevci, Bułgaria, 173 b15-16
Dragalina, Rumunia, 170 E16
Dragalina, Rumunia, 170 i15
Drăgănești, Rumunia, 170 H13
Drăgănești-Olt, Rumunia, 169 i10
Drăgănești-Vlașca, Rumunia, 170 i12
Draganovo, Bułgaria, 173 C8
Dragaš, Jugosławia, 163 G9
Drăgășani, Rumunia, 169 H9
Draghoender, Republika Południowej Afryki, 290a C5
Dragland, Norwegia, 123 e7
Dragocennaja, guba—, zat., ZSRR, 212 A14
Dragoevo, Bułgaria, 173 C10
Dragoevska planina, g., Bułgaria, 173 C10-11
Dragomirești, Rumunia, 170 D15
Dragomirovo, Bułgaria, 173 B7
Dragón, Bocas del— (Cieśnina Smoków), cieśn., Wenezuela/Trynidad, 352 B12
Dragon Head, g., Stany Zjedn., 333 m14
Dragonera, w., Hiszpania, Baleary, 150 E14
Dragones, Argentyna, 358 J10
Dragonja, rz., Jugosławia, 168 o14
Dragonville, Stany Zjedn., 319 G3
Dragør, Dania, 116 D3-4
Dragoș-Vodă, Rumunia, 170 i15
Dragoslavele, Rumunia, 169 G11
Drăgotești, Rumunia, 169 i9
Dragovištica, rz., Bułgaria/Jugosławia, 173 E1-2
Dragovo, ZSRR, 169 A8
Dragsfjärd, Finlandia, 197 B4
Dragstrup, Dania, 116 A2
Dragu, Rumunia, 169 C7
Draguč, Jugosławia, 168 o16
Draguignan, Francja, 144 i11, 138 i13, 142 C10
Drăgușeni, Rumunia, 170 A14
Drăgușeni, Rumunia, 170 C14
Drahanská vrchovina (vrchovin*), wyż., Czechosłowacja, 98 DE11
Drahany, Czechosłowacja, 98 E11
Drahnsdorf, NRD, 102 H17
Drahonice, Czechosłowacja, 97 E6
Drahovce, Czechosłowacja, 98 F13
Drailland, Francja, 160 e17
Drake, Australia, 373 B9
Drake, Estrecho de— (Cieśnina Drake'a), cieśn., 348 J3-5, 349 lJ5-6, 66 35-36
Drakensberge (Góry Smocze), g., Republika Południowej Afryki/Lesotho, 290a AD7-9, 292 GI5-6
Drakes Bay, zat., Stany Zjedn., 330 CD2
Drakos burnu, przyl., Turcja, 145 e7
Dráma, miasto, adm., Grecja, 173 G5, 176 B17, 143 D19
Drammen, Norwegia, 121 C8, 118 G19
Drance de Bagnes, La—, rz., Szwajcaria, 157 DE4
Drancy, Francja, 140 b3
Dranda, ZSRR, 194 F6, 203 F7
Drangajökull, lod., Islandia, 124 B4
Drange, Norwegia, 123 c3
Drangsnes, Islandia, 124 C5
Drangstedt, NRF, 109 D3, 101 D7
Dranka, ZSRR, 212 E18
Drano, Włochy, 158 g10
Dranse (Drance*) rz., Francja, 160 e18, 157 D3, 138 F13
Dranse d' Abondance, rz., Francja, 160 e18-19
Dranse de Morzine, rz., Francja, 160 ef18, 157 D3
Dransfeld, NRF, 101 H9
Dranske, NRD, 102 B16
Drap, Francja, 144 d5
Draria, Algeria, 281 b16
Drās, India, 253 B4
Drașov, Rumunia, 169 F8
Drau (Drawa), rz. Austria, 160 D11, 78 H14
Drava (Drawa), rz., Jugosławia/Węgry, 163 D6, 142 B16
Draveil, Francja, 140 c3
Dravinja, rz., Jugosławia, 163 C4
Dravograd, Jugosławia, 163 C4
Drawa, rz., Polska, 85 F5, 82 CD15

Duchana, ZSRR, 210 F5
Duchang, Chiny, 227 G8
Duchcov, Czechosłowacja, 99 g10, 97 B5
Ducherow, NRD, 102 D17
Duchesne, Stany Zjedn., 323 F8
Duchess, Australia, 370 D7
Duchovnickoje, ZSRR, 202 A9
Duchovščina, ZSRR, 199 F4, 191 B7
Ducie, w., Pitcairn, 366 F15
Duck Mountain, g., Kanada, 304 H20
Ducktown, Stany Zjedn., 314 H5
Duclair, Francja, 134 F14
Ducos, Martynika, 70 ab47
Duczki, Polska, 94 e8
Duda, Río—, rz., Kolumbia, 351 F5
Dudačkino, ZSRR, 199 B4
Dudar, Węgry, 167 D4
Dudčany, ZSRR, 196 F12
Duddon, Wielka Brytania, 131 D3
Dudelange, Luksemburg, 113 F9
Düdenbüttel, NRF, 109 D5
Duderstadt, NRF, 101 H10, 81 E10
Dudeşti-Cioplea, Rumunia, 170 d28
Dudh Kosī, rz., Nepal, 256 B1, 254 F10
Dudhani, rz., India, 256 D5
Dudhī, India, 253 G8
Dudhnā, rz., India, 252 B3
Dudhnai, India, 256 D5, 254 G12, 250 C8
Dudignac, Argentyna, 363 E3
Düdingen, Szwajcaria, 157 C4
Dudinka, ZSRR, 205 D13, 180 C9
Dudley, Wielka Brytania, 131 F5
Dudley, Wielka Brytania, 132 i23
Dudley Canal, kan., Wielka Brytania, 131 G5-6
Dudo, Somalia, 275 G16
Dudorovskij, ZSRR, 199 H7, 191 C8
Dudullu, Turcja, 145 d7
Dudváh, rz., Czechosłowacja, 98 G13
Dudweiler, NRF, 107 E4, 81 G7
Dudypta, rz., ZSRR, 205 C14
Dudzele, Belgia, 113 B3
Due, ZSRR, 215 C12, 212 F14
Dūeim, Ed—, Sudan, 275 F12
Duékoué, Wybrzeże Kości Słoniowej, 285 F7
Dueñas, Hiszpania, 149 C7
Dueodde, przyl., Dania, Bornholm, 121 H13
Dueré, Brazylia, 361 C2, 344 F8
Duerji, Chiny, 233 C4
Duero, rz., Hiszpania, 149 C7, 141 D4
Duesa, Ed—, reg., Libia, 282 FG14
Dufaur, Argentyna, 363 G1
Duff, Wyspy—, w., Wyspy Salomona, 365 D8
Duffel, Belgia, 113 B6
Duffield, Wielka Brytania, 131 E8
Dufftown, Wielka Brytania, 127 D8
Dufour, Punta—, g., Włochy/Szwajcaria, 153 C2
Dufourspitze, g., Szwajcaria/Włochy, 157 E5
Duga, reg., Jugosławia, 162b f11
Duga Poljana, Jugosławia, 163 F9
Duga Resa, Jugosławia, 163 D4
Dugda, rz., ZSRR, 215 B6
Dugede, Chiny, 254 D12
Duggan, Argentyna, 363 D4
Dughmān Ruwāla, reg., Arabia Saudyjska, 265 G9
Dugi Otok w., Jugosławia, 162b cd3-4, 163 E3, 142 B14
Dugi Rat, Jugosławia, 162b e7
Dugna, ZSRR, 199 G8, 191 B9
Dugny, Francja, 113 F7
Dugny, Francja, 140 b3
Dugo Selo, Jugosławia, 163 D5
Dugopolje, Jugosławia, 162b d7
Dugunmiao, Chiny, 227 A4
Dugur → Posof
Duhau, Argentyna, 363 F1
Duhayr, Eḏ—, ZRA, 146 l4
Duhun, Etiopia, 279 G6
Duida, Cerro—, g., Wenezuela, 352 F10
Duifken Point, przyl., Australia, 370 B8
Duimianbu, Chiny, 234 l15
Duimianshan, g., Chiny, 215 E5, 224 B12
Duingen, NRF, 101 G9
Duingt, Francja, 160 g16, 157 E2
Duino, Włochy, 168 m14
Duisburg, NRF, 110 c3-4, 101 i3, 81 E6
Duisdorf, NRF, 110 l5, 107 B4
Duitama, Kolumbia, 351 E6
Duiven, Holandia, 115 e7
Duivendrecht, Holandia, 115 c3
Dujana, India, 255 D1
Dujayl, Ad—, Irak, 266 F11
Dujia, Chiny, 231 E8
Dujiaodao, w., Chiny, 231 F9
Dujingwei, Chiny, 228 J3
Dūk Fāiwīl, Sudan, 275 G12
Dukambia, Etiopia, 279 C3
Dukana, źr., Kenia, 279 H3, 291 B7
Duke of York Bay, zat., Kanada, 300 E8-9
Dukelský průsmyk (Przełęcz Dukielska), przeł., Czechosłowacja/Polska, 98 E21
Dukhān, Katar, 261 i5, 257 D7
Duki, Pakistan, 262 F14
Duki, ZSRR, 215 C8, 211 F13
Duki, rz., ZSRR, 215 C8
Dukielska, Przełęcz—, przeł., Polska/Czechosłowacja, 90 G15, 82 G21 → Dukelský průsmyk
Dukla, Polska, 90 F15, 82 G21
Dükmetepe → Akin
Duko Fulu, Etiopia, 279 H4
Dukou, Chiny, 231 F2
Dukoutang, Chiny, 227 A3
Dūkštas, ZSRR, 197 G8, 187 i10
Duku, Nigeria, 286 D13
Duku, Nigeria, 287 D16
Dukuh, Indonezja, 240d i9
Dukwān, jez., India, 255 G3
Dukwe, Botswana, 293 H2, 292 G5
Dukye Dzong, Bhutan, 256 B4
Dul, Etiopia, 279 E2
Dula, Kongo (Kinshasa), 291 B4
Dūlāb, Iran, 258 f18
Dulac, Bayou—, rz., Stany Zjedn., 331 g10
Dulāl, Pakistan, 256 F4
Dulan, Chiny, 223 D6
Dulansi, Chiny, 223 D6
Dul'apino, ZSRR, 199 D12
Dulawan, Filipiny, 242 C6
Dulaymiya, Ad—, Irak, 266 F10
Dulce, Bahía—, zat., Meksyk, 336 i10
Dulce, Golfo—, zat., Kostaryka, 339 F5
Dulce, La—, Argentyna, 363 H4
Dulce, Río—, rz., Argentyna, 347 DE5
Dul'durga, ZSRR, 213 D12, 211 F8
Dulgalach, rz., ZSRR, 211 C12, 184 C14
Duliba, g., Jugosławia, 162b a3
Dulin, Chiny, 231 D4
Duliuzhen, Chiny, 231 C4
Dülken, NRF, 110 cd2, 101 i2
Dullabchhara, India, 254 G13
Dullecha, Etiopia, 279 G5
Dullstroom, Republika Południowej Afryki, 290a A9
Dulmen, NRF, 101 H4, 81 E7
Dulovka, ZSRR, 197 E10
Dulovo, Bułgaria, 173 B11
Dulsk, Polska, 86 E12
D'ul'tydag, gora—, g., ZSRR, 204 G12
Duluth, Stany Zjedn., 327 B2, 317 B9, 310 B8
Dulverton, Wielka Brytania, 133 B5
Dulwich Hill, Australia, 372 j11
Dulygaly-Žilanšik, rz., ZSRR, 207 F8
Dum Dum, India, 254 f21
Dum Dumā, India, 254 F14
Dūmā, Jordania, 146 j6
Dumaguete, Filipiny, 242 C6, 365 C4
Dumai, Indonezja, 246 L5, 241 D2
Dumaran, w., Filipiny, 242 B6
Dumaresq River, rz., Australia, 373 B8
Dumariyāgang, India, 255 E7
Dumas, Stany Zjedn., 318 H5
Dumas, Stany Zjedn., 318 i10
Dumbarton, miasto, adm., Wielka Brytania, 132 b2, 127 F7
Ďumbier, g., Czechosłowacja, 98 F17
Dumbleyung, Australia, 372 d3
Dumbleyung, Lake—, jez., Australia, 372 d3
Dumbo, Kamerun, 287 F16
Dumboa, Nigeria, 287 D17
Dumbrăveni, Rumunia, 169 E10
Dumbrăveni, Rumunia, 170 B13
Dumbrăviţa-de-Codru, Rumunia, 169 D5
Dumčevo, ZSRR, 206 D5
Dume Point, przyl., Stany Zjedn., 330 G6
Dumenza, Włochy, 158 g9
Dumeräon, India, 255 G9, 254 G9
Dumfries, Wielka Brytania, 127 F8
Dumfriesshire, adm., Wielka Brytania, 125 Gęstość zaludnienia
Duminiči, ZSRR, 199 H7, 191 C8
Dumitra, Rumunia, 169 C9
Dumitreşti, Rumunia, 170 F14
Dumjā, Nepal, 255 E10
Dumka, India, 256 E2, 254 G10
Dumlu → Hins
Dumlupınar, Turcja, 265 C3
Dümmer, jez., NRF, 101 FG6, 81 D8
Dumoine, Lac—, jez., Kanada, 328 B17, 313 B9
Dumoine, Rivière—, rz., Kanada, 328 B17, 313 B9
Dumont, Stany Zjedn., 321 B4
Dumont, Stany Zjedn., 327 F2
Dumont d'Urville, stacja badawcza, Antarktyda, 66 l5
Dümpten, NRF, 110 c4
Dümrek, rz., Turcja, 176 E21
Dumyāt (Damietta), miasto, adm., ZRA, 278 A4, 265 G4, 143 i22, 274 B12
Dumyāt, Maṣabb—, fizj., ZRA, 278 A4
Dün, reg., NRD, 101 i10
Dún Ána, Rinn—, przyl., Irlandia, 128 H5
Dún Cearmna, przyl., Irlandia, 128 J3
Dún Dealgan [Dundalk], Irlandia, 128 G5
Dún Déide, Ceann—, przyl., Irlandia, 128 J3
Dún Fheannachaidh, Irlandia, 127 F4
Dún Garbháin [Dungarvan], Irlandia, 128 i4
Dún Garbháin, Cuan—, zat., Irlandia, 128 iJ4-5
Dún Laoghaire [Kingstown], Irlandia, 127 b18, 128 H5
Dún Laoghaire Harbour, port, Irlandia, 127 b18
Dún Maonmhuighe, Irlandia, 128 J2
Dún na nGall [Donegal], Irlandia, 127 G3
Dun-sur-Auron, Francja, 137 F9
Dun-sur-Meuse, Francja, 113 F7, 138 C12
Duna (Dunaj), rz., Węgry, 167 EF6, 142 A16
Duna Dzong, Bhutan, 256 B4
Duna-Tisza-köze, niz., Węgry, 167 DF7-8
Dunaalmás, Węgry, 167 C5
Dunabogdány, Węgry, 98 H16
Dunaföldvár, Węgry, 167 E6
Dunaharaszti, Węgry, 168 e5, 167 D7
Dunaj, ZSRR, 215 G7
Dunaj, rz., Europa, 71 G13; Czechosłowacja, 98 H12 → Donau; Duna; Dunărea; Dunav
Dunajec, rz., Polska, 90 E13, 82 F20
Dunajevcy, ZSRR, 195 E5, 191 E4
Dunajevo, ZSRR, 213 C14
Dunajská Streda, Czechosłowacja, 98 H13
Dunakeszi, Węgry, 168 d5, 98 H16, 167 C7
Dunan, Chiny, 228 J5
Dunántúl, reg., Węgry, 167 DF2-6
Dunántúli-középhegység (Średniogórze Zadunajskie), g., Węgry, 167 CD3-6
Dunapataj, Węgry, 167 E6
Dunărea (Dunaj), rz., Rumunia, 170 i16
Dunăriĭ, Delta—, fizj., Rumunia, 170 G19-20
Dunas, Brazylia, 360 D6
Dunaszekcső, Węgry, 167 F6
Dunaújváros, Węgry, 167 E6, 142 A16
Dunav (Dunaj), rz., Jugosławia, Bułgaria, 164 F12-13, 173 A10, 143 C19
Dunava, ZSRR, 197 F8
Dunavac, rz., Jugosławia, 163 a20
Dunavarsány, Węgry, 167 D7
Dunavăţu, Rumunia, 170 H19
Dunavci, Bułgaria, 173 B2
Dunavecse, Węgry, 167 E6
Dunávka, rz., Czechosłowacja, 97 g31-32
Dunavölgyi-főcsatorna, kan., Węgry, 167 E7
Dunazug-hegység, g., Węgry, 167 C5-6
Dunback, Nowa Zelandia, 375 G4
Dunbar, Australia, 370 C8
Dunbar, Stany Zjedn., 313 F7
Dunbar, Wielka Brytania, 127 F9
Dunbarton, Stany Zjedn., 320 B6
Dunbartonshire, (2), adm., Wielka Brytania, 125 Gęstość zaludnienia
Dunblane, Wielka Brytania, 127 E8
Dunbrooke, Stany Zjedn., 319 G3
Duncan, Kanada, 323 B2, 304 i16
Duncan, Stany Zjedn., 318 H7
Duncan Passage (Cieśnina Dunkan), cieśn., Andamany, 246 G1, 250 F8
Duncannon, Stany Zjedn., 331 c4, 319 B2, 328 H17
Duncansby Head, przyl., Wielka Brytania, 127 C8
Duncombe, Wielka Brytania, 131 A3
Dundaga, ZSRR, 197 E4, 187 H8
Dundaj, ZSRR, 213 C8
Dundalk, Kanada, 328 D14
Dundalk, Stany Zjedn., 319 D4
Dundalk (Irlandia) → Dún Dealgan
Dundarave, Kanada, 304 e25
Dundas, Kanada, 328 E15
Dundas (Grenlandia) → Thule
Dundas Field, Australia, 371 Gospodarka
Dundas, Lake—, jez., Australia, 372 d5-6, 369 F4
Dundas Peninsula, ptw., Kanada, 303 D18
Dundas Strait, cieśn., Australia, 369 B6
Dundee, Republika Południowej Afryki, 290a C9, 292 H6
Dundee, Stany Zjedn., 328 F18
Dundee, Stany Zjedn., 328 G11
Dundee, Wielka Brytania, 127 E9
Dundee, w., Antarktyka, 66 35
Dundgov' (Gobi Środkowe), adm., Mongolia, 223 B7-8
Dundo, Angola, 268 Górnictwo
Dundrop, Stany Zjedn., 331 b5
Dundrum, Irlandia, 127 b17
Dundrum Bay, zat., Wielka Brytania, 128 G6
Dundwā, India, 255 D5
Dundwā, g., Nepal/India, 255 E7, 253 F8
Duńdwārāgańj, India, 255 E3
Dunedin, Nowa Zelandia, 375 G4
Dunér, Kapp—, przyl., Svalbard, Wyspa Niedźwiedzia, 70 g21
Dunfermline, Wielka Brytania, 132 a7, 127 E8
Dunford Bridge, Wielka Brytania, 131 B6
Dungannon, Kanada, 328 E13
Dungannon, Wielka Brytania, 128 G5
Dūngargarh, India, 253 F4
Dūńgarpur, India, 253 H3, 249 D4
Dungarvan → Dún Garbháin
Dungass, Niger, 287 C15, 274 F7
Dungeness, przyl., Wielka Brytania, 134 C14, 128 K12
Dungeness, Punta—, przyl., Argentyna, 348 i4
Düngenheim, NRF, 110 k12
Dungiven, Wielka Brytania, 127 G5
Dungog, Australia, 373 D8
Dungu, Kongo (Kinshasa), 291 B5
Dungu, rz., Kongo (Kinshasa), 291 B6
Dungun, Sungai—, rz., Malezja, 246 J6
Dunhua, Chiny, 215 G5, 224 C12
Dunhuang, Chiny, 223 C5
Dunilovo, ZSRR, 199 D10
Dunilovo, ZSRR, 199 E13
Dunilovo, ZSRR, 200 B17
Duninowo, Polska, 85 B7
Duninów Nowy, Polska, 86 F12
Dunipace, Wielka Brytania, 132 a5
Dunkan, Cieśnina → Duncan Passage
Dunkassa, Dahomej, 286 D12
Dunkeld, Wielka Brytania, 127 E8
Dunkelsteiner Wald, g., Austria, 97 G8-9
Dunkerque (Dunkierka), Francja, 134 B17, 137 A9
Dunkery Beacon, g., Wielka Brytania, 133 B5, 128 J8
Dunkierka → Dunkerque
Dunkirk, Stany Zjedn., 328 F15, 313 D8
Dunkirk, Stany Zjedn., 327 H9
Dunkirk, Stany Zjedn., 328 H11
Dunkwa, Ghana, 286 G10
Dunlap, Stany Zjedn., 330 E5
Dunlongdeqing, Chiny, 254 D12
Dunmara, Australia, 369 C6
Dunmore, Stany Zjedn., 329 G19, 313 E10
Dunn, Stany Zjedn., 332 F3, 313 H8
Dünnbach, rz., NRF, 110 l13
Dunnellon, Stany Zjedn., 314 K6
Dunnet Head, przyl., Wielka Brytania, 127 l19, 127 C8
Dunnottar, Republika Południowej Afryki, 290a b12
Dunnsville, Stany Zjedn., 319 G3
Dunnville, Kanada, 328 F15
Dunolly, Australia, 373 F4
Dunoon, Wielka Brytania, 132 b1, 127 F7
Dunowo, Polska, 93 f12
Dunphy, Stany Zjedn., 330 A8
Dunqūnāb, Sudan, 275 D13
Dunraven Pass, przeł., Stany Zjedn., 333 d6
Duns, Wielka Brytania, 127 F9
Dunseith, Stany Zjedn., 317 A5
Dunshe, Chiny, 234 l13
Dunsinea, Irlandia, 127 a16
Dunsmuir, Stany Zjedn., 323 F2
Dunstable, Wielka Brytania, 134 A11
Dunstan Mountains, g., Nowa Zelandia, 375 G3
Dunston, Wielka Brytania, 131 E5
Duntroon, Australia, 370 a13
Duntroon, Nowa Zelandia, 375 G4
Dunum, NRF, 109 b11
Dunwoodie, Stany Zjedn., 321 B4
Duńska, Cieśnina → Danmerkur Sund
Duński, Fiord → Danmarks Fjord
Duobukuleho, rz., Chiny, 215 CD3
Duokecheng, Chiny, 253 D7, 223 E3
Duolun, Chiny, 233 D2, 224 C10
Duomaer, Chiny, 253 B6, 223 E2
Duomula, Chiny, 253 B8, 223 E3
Đu'o'ng Đông, Wietnam Pd., 246 G6
Duông, Sông—, rz., Demokratyczna Republika Wietnamu, 240d g8
Duozong, Chiny, 254 E12
Dupl'atka, ZSRR, 202 B3
Duplenka, ZSRR, 206 B2, 208 C16
Dupont, Bayou—, rz., Stany Zjedn., 331 l9
Dupre Cut-Off Cutler Bayou, rz., Stany Zjedn., 331 l9
Dupree, Stany Zjedn., 317 C5
Duqqi, El—, ZRA, 275 h24
Duque de Bragança, Angola, 291 D3
Duque de Caxias, Brazylia, 364 F5, 362 i5, 347 C9
Duque de York, Isla—, w., Chile, 348 i2
Duquette, Stany Zjedn., 327 B2
Dūrā, Jordania, 146 k6
Durač, Bułgaria, 173 B10
Durack Range, g., Australia, 369 C5
Durack River, rz., Australia, 369 C5
Durağan, Turcja, 265 B6
Duran, rz., Hiszpania, 138 k27
Durance, rz., Francja, 138 i12, 141 C9
Durand, Stany Zjedn., 327 D3
Durand, Stany Zjedn., 327 F5
Durand, Stany Zjedn., 328 F11
Durandino, ZSRR, 206 A10
Durango, Stany Zjedn., 324 H10, 309 D5
Durango, adm., Meksyk, 335 E6-8
Durango (miasto) → Victoria de Durango
Durañona, Argentyna, 363 G3
Durant, Stany Zjedn., 318 H7, 309 E7
Durant, Stany Zjedn., 318 i11
Durant, Stany Zjedn., 327 G4
Duratón, rz., Hiszpania, 149 C8
Duraznito, Cuchilla—, wzg., Urugwaj, 363 C6
Durazno, Argentyna, 363 AB4
Durazno, miasto, adm., Urugwaj, 363 C7, 360 E4
Durba Spring, Australia, 369 D4
Durban, Republika Południowej Afryki, 290a C9, 292 H6
Durbe, ZSRR, 197 F3
Durbe, rz., ZSRR, 197 F3
D'urbel'džin, ZSRR, 210 E8
Durbet Daba, pereval—, przeł., ZSRR, 208 F20
Durbin, Stany Zjedn., 332 C2
Durbūn, źr., Pakistan, 262 G12
Durbuy, Belgia, 113 D7
Dúrcal, Hiszpania, 149 H8
Düren, NRF, 107 B2, 81 F6
Durgāpur, India, 256 F2, 254 H10
Durgāpur, Pakistan, 256 D5, 254 G12
Durgeon, rz., Francja, 157 A2
Durgerdam, Holandia, 115 b3
Durham, Argentyna, 363 C2
Durham, Kanada, 328 D14, 313 C7
Durham, Stany Zjedn., 332 F3, 314 G8, 310 D11
Durham, Stany Zjedn., 320 B8, 329 E24
Durham, Stany Zjedn., 320 D1
Durham, Stany Zjedn., 320 F4
Durham, Stany Zjedn., 330 B3
Durham, miasto, adm., Wielka Brytania, 132 j23, 127 G10
Durham Downs, Australia, 370 E8
Durham Heights, g., Kanada, 303 D16
Duri, Indonezja, 246 L5
Duria, Monte—, g., Włochy, 158 g11
Dürkheim, Bad → Bad Dürkheim
Dúrlas Éile [Thurles], Irlandia, 128 i4
Durleßhi, ZSRR, 195 a20, 195 G7
Durlston Head, przyl., Wielka Brytania, 132 h17
Durme, rz., Belgia, 113 B4-5
D'urmen'tobe, ZSRR, 207 H7
Durmersheim, NRF, 107 F6
Durmitor, g., Jugosławia, 163 F7-8, 142 C16
Dürnberg, Austria, 162a b4
Durnburg, Kaap—, przyl., Afryka Południowo-Zachodnia, 290a B1, 292 H3
Durness, Wielka Brytania, 127 C7
Durneva, ostrova—, w., ZSRR, 192 G16-17
Durnikino, ZSRR, 202 B3
Dürnkrut, Austria, 98 G11, 167 B2
Durnoje, ZSRR, 199 G11
Dürnten, Szwajcaria, 158 a4
Duro, g., Etiopia, 279 H3
Dürre Ager, rz., Austria, 162a a6
Dürre Wand, g., Austria, 97 H9-10
Durrei, źr., Somalia, 279 H6
Dürrenberg, Bad → Bad Dürrenberg
Dürrenboden, Szwajcaria, 158 c4
Durrësi, miasto, adm., Albania, 175 B12, 142 D16
Durrësit, Gjiri i—, zat., Albania, 175 B12
Dürrheim, Bad → Bad Dürrheim
Dürröhrsdorf, NRD, 99 e10-11
Dursunbey, Turcja, 176 D21, 265 C3, 143 E21
D'urt'uli, ZSRR, 201 G4
Duru, Kongo (Kinshasa), 291 B5
Dūruḩ, Iran, 262 E10
Durukhsi, Etiopia, 279 F7
Durum, Nigeria, 287 D15
Durunka, ZRA, 278 E4
D'Urville → Urville, D'—
Duryea, Stany Zjedn., 329 G19
Duša, rz., Czechosłowacja, 98 F21
Dušak, ZSRR, 262 C10, 209 g13
Dušanbe (Duszanbe), ZSRR, 193, 210 F5, 209 g14, 179 F7
Dušanbinka, rz., ZSRR, 193 ae29
Dūseikiai, ZSRR, 197 G4
Dušeti, ZSRR, 204 F10
Dusetos, ZSRR, 197 G7
Dushal, źr., Pakistan, 262 G12, 249 C3
Dushan, Chiny, 228 i3, 224 F8
Dushan, Chiny, 232 K4
Dushan, g., Chiny, 231 B6, 233 E3, 224 C10
Dushanhu, jez., Chiny, 232 G4
Dushanji, Chiny, 231 G4
Dushanzhen, Chiny, 227 G4
Dushanzi, Chiny, 208 H18, 223 C3
Dusheng, Chiny, 231 D4
Dushikou, Chiny, 233 E1
Dushore, Stany Zjedn., 329 G18
Düshorn, NRF, 101 F9
Dushuhu, jez., Chiny, 234 g7
Dushui, rz., Chiny, 227 E5
Dusios ežeras (Jezioro Duś), jez., ZSRR, 86 C21, 197 H5
Dusit, Syjam, 240d d5
Duškačan, ZSRR, 213 B10
Dusky Sound, zat., Nowa Zelandia, 375 G1-2
Dusnok, Węgry, 167 F6
Dusse-Alin', ZSRR, 215 C7
Dusse-Alin', chrebet—, g., ZSRR, 215 BC8
Düssel, rz., NRF, 110 cd5
Düsseldorf, NRF, 110 cd4, 101 i3, 81 E6
Düssistock, g., Szwajcaria, 158 c4
Duszanbe → Dušanbe
Duszniki, Polska, 85 G6
Duszniki Zdrój, Polska, 92 r19, 89 E4, 82 F16
Duś Jezioro → Dusios ežeras
Dutch Harbor, Stany Zjedn., Aleuty, 214 F12
Dutch Neck, Stany Zjedn., 319 B7
Dutenhofen, NRF, 107 B7
Dutou, Chiny, 228 i6
Dutovlje, Jugosławia, 168 m15
Dutovo, ZSRR, 188 E25, 205 E7
Dutsan Wai, Nigeria, 287 D15
Dutsi, Nigeria, 287 D15
Dutsin Ma, Nigeria, 287 C14
Dutton, Kanada, 328 F13
Dutton Cliff, g., Stany Zjedn., 333 b2
Duvan, ZSRR, 201 G7, 207 C4
Duvanjsko polje, kotl., Jugosławia, 162b d8
Duvannyj, ZSRR, 204 H15
Duvannyj, ostrov—, w., ZSRR, 204 H15
Duvanži, ZSRR, 208 G13
Duvbo, Szwecja, 123 g15
Duvefjord, fiord, Svalbard, 70 a10
Duvernay, Kanada, 306 Górnictwo
Düvertepe, Turcja, 176 D21
Duveyrier, Algeria, 281 D7
Duvno, Jugosławia, 162b d8, 163 F6
Duwādamī, Ad—, Arabia Saudyjska, 257 E5
Duwayd, Ad—, Arabia Saudyjska, 266 G10
Duwayhin, Dawḥat—, zat., Oman as-Sulh, 261 i5, 257 E7
Duweikhila, Jordania, 146 l7
Duwwa, Oman, 258 E8
Duxbury Bay, zat., Stany Zjedn., 320 D8
Duxun, Chiny, 228 J8
Duyo, Etiopia, 279 F5
Duyun, Chiny, 228 H3, 224 F8
Düzak, Chāh-e—, źr., Iran, 262 F10
Düzce, Turcja, 265 B4, 143 D22
Düzenli, Turcja, 194 i7
Duzhou, Chiny, 234 m13
Duži, Jugosławia, 162b l9
Dve Mogili, Bułgaria, 173 B8
Dvinje, ozero—, jez., ZSRR, 198 C9-10, 187 H12
Dvinka, ZSRR, 206 A9
Dvinskaja guba (Zatoka Dwińska), zat., ZSRR, 187 D16
Dvojnica, rz., Bułgaria, 168 k12, 173 D12
Dvojnovskij, ZSRR, 202 B3
Dvorce, Czechosłowacja, 98 D13
Dvoriščе, ZSRR, 193 x24
Dvoriščі, ZSRR, 199 C7
Dvořiště, jez., Czechosłowacja, 97 E7
Dvorník, Czechosłowacja, 98 h35
Dvorníky, Czechosłowacja, 98 G13
Dvorska, Czechosłowacja, 97 g32
Dvory nad Žitavou, Czechosłowacja, 98 H14
Dvuch Cirkov, gora—, g., ZSRR, 212 C19, 184 C17
Dvugorbaja, gora—, g., ZSRR, 212 C21
Dvůr Králové nad Labem, Czechosłowacja, 97 C9
Dvurečensk, ZSRR, 201 F11
Dvurečnaja, ZSRR, 196 D16
Dvurečnyj, ZSRR, 207 E9
24 Parganā, reg., India, 256 GH3, 254 H111
28 Aprel'a, ZSRR, 204 H12
25 de Agosto, Urugwaj, 363 D7
25 de Mayo, Argentyna, 363 E3, 360 F2, 347 F5
25 de Mayo, Urugwaj, 363 D7
26 Bakinskich Komissarov, imeni—, ZSRR, 192 J18, 209 g11
26 Bakinskich Komissarov, imeni—, ZSRR, 204 i15, 192 J15
23 August, Rumunia, 170 d27-28
23 August, Rumunia, 170 J18
Dwākā, rz., India, 256 E2
Dwangwa, rz., Malawi, 293 D5
Dwārāhat, India, 255 C4
Dwārkā, India, 253 H1
Dwārkeswar, rz., India, 256 F2
Dwight, Kanada, 328 C15
Dwight, Stany Zjedn., 327 G6, 317 E11
Dwikozy, Polska, 90 D15
Dwina → Severnaja Dvina
Dwingeloo, Holandia, 114 C8
Dwińska, Zatoka → Dvinskaja guba
Dworp, Belgia, 115 l12
Dwory, Polska, 89 E10
Dwyka, Republika Południowej Afryki, 290a E4
Dyaul Island, w., Nowa Gwinea Australijska, Archipelag Bismarcka, 379 s26
Dybowo, Polska, 93 m22
Dybowskie, Jezioro—, jez., Polska, 93 m22
Dybów, Polska, 86 F18
Dych-Tau, gora—, g., ZSRR, 203 E9, 192 H12
Dychów, Polska, 89 B2, 82 E15
Dyckesville, Stany Zjedn., 327 D7
Dydnia, Polska, 90 F16
Dyer, Stany Zjedn., 330 D6
Dyer Bay, Kanada, 328 C13
Dyer Bay, zat., Kanada, 303 C16
Dyer, Cape—, przyl., Kanada, 299 E13
Dyera, Płaskowyż—, wyż., Antarktyda, 66 36
Dyereiland, w., Republika Południowej Afryki, 290a F3
Dyersburg, Stany Zjedn., 318 G11, 310 D9
Dyersville, Stany Zjedn., 327 F3, 317 D10
Dygowo, Polska, 93 f10, 85 C5
Dyja → Dyje; Thaya
Dyje (Dyja), rz., Czechosłowacja/Austria, 97 F11
Dyjsko-Svratecký úval, dol., Czechosłowacja, 97 EF10-11
Dyke Ackland Bay, zat., Papua, 379 i25, 370 A9
Dykehead, Wielka Brytania, 132 b5
Dylągowa, Polska, 90 F16
Dyle, rz., Belgia, 113 C5-6
Dyleń, g., Czechosłowacja, 97 D8
Dylewo, Polska, 86 E16
Dylewska Góra, g., Polska, 86 D13, 82 C19
Dylym, ZSRR, 204 E12
Dymer, ZSRR, 195 C9, 191 D6
Dyminy, Polska, 92 l12, 94 j11
Dymińskie, Pasmo—, g., Polska, 92 l11-12, 94 j11
Dymitra Łaptiewa, Cieśnina → Dmitrija Lapteva, proliv—
Dynarskie, Góry → Dinarsko gorje
Dyneburg → Daugavpils
Dyngjujökull, lod., Islandia, 124 D9-10
Dynowskie, Pogórze—, g., Polska, 90 F15-17
Dynów, Polska, 90 F16, 82 G22
Dýrafjörðhur, fiord, Islandia, 124 BC2-3
Dyrotz, NRD, 100 b1
Dysart, Stany Zjedn., 327 F2
Dysnu ežeras (Jezioro Dzisna), jez., ZSRR, 197 G8
Dytikē Fragista, Grecja, 175 E14
Dywity, Polska, 92 i10, 86 D14
Dzaamaryn uul, g., Mongolia, 213 E8
Dzabchan → Dzavchan gol
Dżabyk, ZSRR, 201 l9, 207 D5
Dżadyr, ZSRR, 210 E3
Dżadżur, ZSRR, 204 H9
Dżaga, ZSRR, 194 D9
Dżagdy, chrebet—, g., ZSRR, 215 B5-7, 211 F11-12, 184 D13-14
Dżajrabulak, ZSRR, 193 ad29
Dżaki-Unachta-Jakbyjana, chrebet—, g., ZSRR, 215 CD8-9
Dżalagaš, ZSRR, 207 H8
Dżalal-Abad, ZSRR, 206 e18, 210 E7, 209 f15, 179 E8
Dżali, ZSRR, 194 F7
Dżalinda, ZSRR, 213 C17, 211 F10
Dżaltyr, ZSRR, 207 E10, 179 D7
Dżamantau, g., ZSRR, 210 E8
Dżamašuj, ZSRR, 206 e17, 210 E6
Dżambejty, ZSRR, 192 D17, 209 d11
Dżambul, miasto, adm., ZSRR, 210 D6, 209 f15, 179 E8
Dżambul, ZSRR, 207 E8
Dżambul, ZSRR, 207 G11, 209 e15
Dżambul, gora—, g., ZSRR, 208 H12, 209 f15
Dzamyn üüd, Mongolia, 224 C9
Dżanalyk, ZSRR, 209 b3
Dżandargel', ozero—, jez., ZSRR, 204 G11
Dżangabirlik, ZSRR, 209 a3
Dżangi-Dżol, ZSRR, 206 d18
Dżankoj, ZSRR, 196 H13, 191 G8
Dżanybek, ZSRR, 202 D7, 192 E14
Dzaoudzi, Komory, 292 h17
Dżapi, rz., ZSRR, 215 B10
Dżardżan, ZSRR, 211 C10
Dżardżan, rz., ZSRR, 211 C11
Dżargalach, ZSRR, 211 C12
Dżargalant, Mongolia, 213 E5
Dżargalant, Mongolia, 213 E6
Dżargalant, Mongolia, 213 E7
Dżargalant (Kobdo), Mongolia, 223 B5
Dżargalant, Mongolia, 224 B10
Dżarkak, g., ZSRR, 210 F3
Dżarkurgan, ZSRR, 210 G4, 209 g14
Dżarylgač, ostrov—, w., ZSRR, 196 H11, 191 G7
Dżarylgačskij (Dżarylgačkij*) zaliv, zat., ZSRR, 196 G11-12
Dżasater, ZSRR, 208 F19
Dżaur, rz., ZSRR, 215 D10
Dżava, ZSRR, 204 F9
Dżavachetija, reg., ZSRR, 203 G9
Dżavachetskij chrebet, g., ZSRR, 204 G9
Dzavchan, Mongolia, 213 E2, 223 B5
Dzavchan, adm., Mongolia, 223 B6
Dzavchan gol, rz., Mongolia, 223 B5-6
Dzavchanmandal, Mongolia, 213 E3
Dżavchlant (Uljasutaj; Uliastaj), Mongolia, 213 F4, 223 B6
Dżbán, g., Czechosłowacja, 97 C5
Dzbanów, Polska, 92 q21
Dzbanów, Równina → Trân Ninh, Cao Nguyên—
Dzbądz, Polska, 86 F16
Dźbów, Polska, 92 ż29
Dżebariki-Chaja, ZSRR, 211 D13
Dżebaškij chrebet, g., ZSRR, 208 D21
Dżebel, ZSRR, 192 J18, 209 g11
Dżebrail, ZSRR, 204 i13, 192 J14
Dzegamčaj, rz., ZSRR, 204 H11, 192 i13
Dżegulinskoje, ZSRR, 194 D8
Dżekonda, ZSRR, 211 E11
Dżelinde, ZSRR, 211 B8, 180 B12
Dżeltmes, gora—, g., ZSRR, 194 D7
Dżeltulinskij Stanovik, g., ZSRR, 213 B17
Dzenzik, mys—, przyl., ZSRR, 196 G15, 191 F9
Dżerman, rz., Bułgaria, 173 E3
Dżermuk, ZSRR, 204 i11, 192 J13
Dzerżinsk (Dzierżyńsk), ZSRR, 200 E15
Dzeržinsk, ZSRR, 196 E16, 191 E9
Dzeržinsk, ZSRR, 195 C6, 191 D4
Dzeržinsk, ZSRR, 198 F6, 191 C4
Dzeržinskaja, gora—, wzg., ZSRR, 198 F6
Dzeržinskij, ZSRR, 196 E18
Dzeržinskij, ZSRR, 206 D11, 208 C21
Dzeržinskogo, kanal imeni—, kan., ZSRR, 204 E12-13
Dzeržinskoje, ZSRR, 208 H16, 209 e17
Dzeržinskoje, ZSRR, 211 E5
Dżelim, chrebet—, g., ZSRR, 210 E9
Dżetygara, ZSRR, 207 D6, 209 d13, 179 D7
Dżetymtau, g., ZSRR, 210 D3
Dżezdy, ZSRR, 207 F9
Dżezkazgan, ZSRR, 207 G9, 209 e14, 179 E7
Dziadkowice, Polska, 86 F19
Dziadowa Kłoda, Polska, 89 C7
Działdowo, Polska, 86 E14, 82 C20
Działki Leśne, Polska, 92 d4
Działoszyce, Polska, 90 E12, 82 F20
Działoszyn, Polska, 89 C9, 82 E18
Działoszyn, Polska, 99 j15
Działy Stocińskie, Polska, 92 y28
Dzianisz, Polska, 94 p19
Dżida, rz., ZSRR, 213 D8
Dżidalik, ZSRR, 210 F3
Dżidinskij chrebet, g., ZSRR/Mongolia, 213 D7-8
Dżidinskoje, ZSRR, 186 Górnictwo
Dziećmorowice, Polska, 89 a22
Dziekanowice, Polska, 94 n17
Dziekanów Leśny, Polska, 91 a2
Dziekanów Polski, Polska, 91 a2, 94 e6
Dziekaństwo, Polska, 92 w25
Dziemiany, Polska, 85 C9
Dzierążn

Ebersbach, NRD, 102 i19
Ebersbach, NRD, 99 i15
Ebersberg, NRF, 108 G13
Ebersbrunn, NRD, 99 b2
Eberschwang, Austria, 108 G17
Ebersdorf, NRF, 109 D4, 101 D8
Ebersheim, NRF, 110 m16
Eberswalde, NRD, 102 F17, 82 D13
Ebetsu, Japonia, 240a D3
Ebi-nur → Aibihu
Ebian, Chiny, 223 F7
Ebikon, Szwajcaria, 158 b2
Ebingen, NRF, 107 G8, 81 H9
Ebishima, Japonia, 240a D3
Ebisu, Japonia, 239 Rolnictwo
Ebnat, Szwajcaria, 157 B8
Ebola, rz., Kongo (Kinshasa), 291 B4
Eboli, Włochy, 154 H10
Ebolowa, Kamerun, 287 H16
Ebon Atoll, w., Powiernicze Wyspy Pacyfiku, Wyspy Marshalla, 365 C8
Ebr, Iran, 260 Gospodarka
Ebrach, NRF, 107 D11, 81 G10
Ebrāhīmābād, Iran, 261 D4
Ebrāhīmābād, Iran, 261 D5
Ebreichsdorf, Austria, 97 H10, 167 C1
Ebrié, Lagune—, lag., Wybrzeże Kości Słoniowej, 286 G8
Ebro, rz., Hiszpania, 150 CD12, 141 D7
Ebro, Pantano del—, zb., Hiszpania, 149 B7-8
Ebstorf, NRF, 101 E10, 81 C10
Eburne, Kanada, 304 e26
Ecaillon, Francja, 140 k13
Ecancourt, Francja, 140 ab1
Eccles, Wielka Brytania, 131 C4
Eccleshall, Wielka Brytania, 131 E4
Eccleston, Wielka Brytania, 131 A2
Eccleston, Wielka Brytania, 131 B3
Eccleston, Wielka Brytania, 131 D2
Ece limani, zat., Turcja, 145 g10
Eceabat [Maydos], Turcja, 145 h10, 176 C19
Echabi, ZSRR, 186 Górnictwo
Echallens, Szwajcaria, 160 d18, 157 C3
Echarate, Peru, 357 E5
Echauffour, Francja, 134 G13
Echeng, Chiny, 232 L2
Echigo-sammyaku, g., Japonia, 238 AB12, 216 j10
Echinádes Nésoi, w., Grecja, 175 E13-14
Eching, NRF, 108 G13
Echínos, Grecja, 173 G6, 176 B17
Echo Bay, Kanada, 328 B10, 313 B5
Echo Cliffs, fiz., Stany Zjedn., 333 k116-17
Echo, Lake—, jez., Australia, 373 i6
Echo Summit, przeł., Stany Zjedn., 330 C4
Echt, Holandia, 114 F7
Echte, NRF, 101 H10
Echterdingen, NRF, 107 F8
Echternach, Luksemburg, 113 E9
Echuca, Australia, 373 F5, 370 G8
Écija, Hiszpania, 149 G6, 141 F4
Ecilda Paullier, Urugwaj, 363 D6
Ečka, Jugosławia, 169 G1
Eckartsberga, NRD, 102 i13
Eckenhagen, NRF, 107 B5
Ecker, rz., NRD/NRF, 100 f13
Ecker-Talsperre, zb., NRD, 100 f13
Eckerman, Stany Zjedn., 328 B9
Eckernförde, NRF, 109 A7, 101 C9, 81 B9
Eckernförder Bucht, zat., NRF, 101 BC9-10
Eckerö, Finlandia, Wyspy Alandzkie, 122 B17
Eckington, Wielka Brytania, 131 C8
Eckiak, NRF, 109 C5
Eckwarden, NRF, 109 b14
Eclache, L'—, Francja, 138 f21
Eclaron, Francja, 113 G6
Eclépens, Szwajcaria, 160 d18
Eclipse Island, w., Australia, 372 e3
Eclipse Sound, cieśn., Kanada, 299 D10
Écly, Francja, 113 E5
Ećmiadzin, ZSRR, 204 H10, 192 i13
Écommoy, Francja, 137 E7
Ecoporanga, Brazylia, 361 G6
Ecorse, Stany Zjedn., 322 j10
Ecorse River, rz., Stany Zjedn., 322 j9
Écos, Francja, 134 F16
Ecouché, Francja, 134 G12
Ecouen, Francja, 140 a3
Écouis, Francja, 134 F15
Ecouves, Forêt d'—, rośl., Francja, 134 G12-13
Ecrins, g., Francja, 138 H13
Ecrouves, Francja, 113 G8
Écs, Węgry, 98 H13, 167 C4
Ecséd, Węgry, 98 H17, 167 C8
Ecsegfalva, Węgry, 167 D10
Ecser, Węgry, 168 e6
Écueillé, Francja, 137 E8
Ecully, Francja, 138 d18
Ecury-sur-Coole, Francja, 113 G5
Ed, Szwecja, 121 D9
Ed, Szwecja, 122 D14
Eda, Japonia, 240b C1
Edaga Hamus, Etiopia, 279 C4
Edah, Australia, 372 b3
Edale, Wielka Brytania, 131 C6
Edam, Holandia, 115 a4, 114 C6
Edane, Szwecja, 121 C10
Edappattai, India, 252 F4
Edat, w., Powiernicze Wyspy Pacyfiku, Wyspy Truk, 379 f4
Eday, w., Wielka Brytania, Orkady, 127 d21, 127 B9
Eday Sound, cieśn., Wielka Brytania, Orkady, 127 d22
Edd, Etiopia, 279 D5, 275 F14
Eddelak, NRF, 109 C4
Eddersheim, NRF, 110 i17
Edderton, Wielka Brytania, 127 D7
Eddrachillis Bay, zat., Wielka Brytania, 127 C6
Eddystone Point, przyl., Australia, 373 H7, 370 H9
Eddystone Rocks, sk., Wielka Brytania, 133 D4
Eddyville, Stany Zjedn., 318 G11
Eddyville, Stany Zjedn., 327 G2
Ede, Holandia, 114 D7
Ede, Nigeria, 286 F13
Edéa, Kamerun, 287 H16
Edegem, Belgia, 115 n16
Edehon Lake, jez., Kanada, 300 F6
Edéia, Brazylia, 361 F2
Edelény, Węgry, 98 G19, 167 B10
Edelstal, Austria, 98 i33
Edemissen, NRF, 101 G10
Eden, Australia, 373 F7, 370 G9
Edén, Ekwador, 351 H4
Eden, Stany Zjedn., 318 J6
Eden, Stany Zjedn., 323 E9
Eden, Stany Zjedn., 328 F16
Eden, rz., Wielka Brytania, 127 G9
Eden, rz., Wielka Brytania, 132 f12
Eden House, Stany Zjedn., 332 E5
Edenbridge, Wielka Brytania, 132 f12, 134 B13
Edenburg, Republika Południowej Afryki, 290a C6, 292 H5
Edenburg, Republika Południowej Afryki, 290a a12
Edendale, Nowa Zelandia, 375 H3
Edenderry → Éadan Doire
Edendorf, NRF, 109 B3
Edendorf, NRF, 109 C5-6
Edenhope, Australia, 373 F3
Edenkoben, NRF, 107 E6
Edensor, Wielka Brytania, 131 D7
Edenton, Stany Zjedn., 332 E5, 313 G9
Edenvale, Republika Południowej Afryki, 290a a12
Edenville, Republika Południowej Afryki, 290a B7
Éder, rz., NRF, 101 i8, 81 E9
Édessa, miasto, adm., Grecja, 175 C15, 142 D18
Edewecht, NRF, 101 E5
Edgar, Stany Zjedn., 327 D5
Edgar Range, wzg., Australia, 369 C4
Edgars, Stany Zjedn., 321 D2
Edgartown, Stany Zjedn., 320 F8, 329 G24
Edge Hill, Stany Zjedn., 322 e7
Edge'a, Wyspa → Edgeøya
Edgefield, Stany Zjedn., 314 i7
Edgell Island, w., Kanada, 300 F13
Edgemar, Stany Zjedn., 325 D3
Edgemont, Stany Zjedn., 317 D4, 309 C6
Edgeøya (Wyspa Edge'a), w., Svalbard, 70 c11, 64 C29-30
Edgerton, Stany Zjedn., 327 F5
Edgerton, Stany Zjedn., 328 G10
Edgewater Point, przyl., Stany Zjedn., 321 B5
Edgewood, Stany Zjedn., 319 D4, 332 B5
Edginton, Kanada, 328 C15
Edgmond, Wielka Brytania, 131 E4
Edgworth, Wielka Brytania, 131 B4
Edievale, Nowa Zelandia, 375 G3
Ediger, NRF, 110 i12
Edina, Liberia, 285 G5
Edina, Stany Zjedn., 327 H2
Edinboro, Stany Zjedn., 328 G14
Edinburg, Stany Zjedn., 318 L6, 309 F7
Edinburg, Stany Zjedn., 320 B1
Edinburg, Stany Zjedn., 327 I5
Edinburgh (Edynburg), Wielka Brytania, 132 b7-8, 127 F8
Edincik, Turcja, 176 C20
Edirne (Adrianopol), miasto, adm., Turcja, 173 F10, 176 B19, 265 B2, 143 D20
Edison, Stany Zjedn., 314 J5
Edisseja, ZSRR, 204 D10
Edisto River, rz., Stany Zjedn., 314 i7
Edith Ronne, Ziemia—, reg., Antarktyda, 66 33-36
Edithburgh, Australia, 373 E1, 370 G7
Edjeleh, Algeria, 282 G12, 274 C7
Edjereh, g., Algeria, 282 H10
Edjerit, g., Algeria, 282 H12
Edjudina, Australia, 372 b6
Edling, Austria, 162a f9
Edmond, Stany Zjedn., 318 H7
Edmonds, Stany Zjedn., 323 C2
Edmonton, Kanada, 304 H18
Edmonton, Wielka Brytania, 132 d11
Edmore, Stany Zjedn., 328 E9
Edmundo B. Perkins, Argentyna, 363 D2
Edmundston, Kanada, 313 B13, 300 i12
Edna, Stany Zjedn., 318 K7
Edo-gawa, rz., Japonia, 240b C3
Edogawa-ku, Japonia, 240b B3
Èdolo, Włochy, 157 D10, 153 B5
Edouard, Lac— (Jezioro Edwarda), jez., Uganda/Kongo (Kinshasa), 291 C5-6
Edremit, Turcja, 176 D20, 265 C2, 143 E20
Edremit körfezi, zat., Turcja, 176 D19, 265 C2, 143 E20
Edrengijn nuruu, g., Mongolia, 223 C6
Edrī, Libia, 274 C8
Edsängen, Szwecja, 123 g15
Edsberg, Szwecja, 123 g15
Edsbro, Szwecja, 122 C16
Edsel Ford, Góry—, g., Antarktyda, 66 8
Edson, Kanada, 304 H17
Edsvalla, Szwecja, 121 C11
Edsviken, zat., Szwecja, 123 g15
Eduardo Castex, Argentyna, 359 E6, 347 F5
Edward River Mission, Australia, 370 B8
Edwarda, Jezioro → Edouard, Lac—
Edwarda VIII, Zatoka—, zat., Antarktyda, 66 24
Edwarda, Płaskowyż → Edwards Plateau
Edwarda VII, Półwysep—, pfw., Antarktyda, 66 9
Edwarda VII, Wyżyna—, wyż., Antarktyda, 66 12-17
Edwardes Lake, jez., Australia, 372 g9-10
Edwards, Stany Zjedn., 318 i10
Edwards, Stany Zjedn., 329 D19
Edwards, Stany Zjedn., 330 G7
Edwards Creek, Australia, 369 E7
Edwards Plateau (Płaskowyż Edwarda), wyż., Stany Zjedn., 318 J5-6, 309 EF6-7
Edwards River, rz., Stany Zjedn., 327 G4
Edwardsville, Stany Zjedn., 317 F11
Edynburg → Edinburgh
Edzin-got → Ruoshui
Eek, Stany Zjedn., 303 F8
Eeklo, Belgia, 113 B4
Eel River, rz., Stany Zjedn., 323 FG2
Eel River, rz., Stany Zjedn., 327 G9, 313 E4-5
Eelde, Holandia, 114 B9
Eem, rz., Holandia, 114 D6
Eemskanaal, kan., Holandia, 114 B9
Eenrum, Holandia, 114 B8
Eerduosigaoyuan (Ordos), wyż., Chiny, 227 AB3-4, 224 CD8
Eergunahe, rz., Chiny/ZSRR, 213 D15, 224 B10 → Argun'
Eergunaqi, Chiny, 213 D16
Eernegem, Belgia, 113 B3
Eersel, Holandia, 114 F6
Efate, w., Nowe Hebrydy, 365 E8
Efehi, Djebel—, g., Algeria, 282 H12
Efeïnatcuss, źr., Niger, 286 B14
Eferding, Austria, 97 G6, 160 B11
Efez → 'Ephesos
Effingham, Stany Zjedn., 317 F11
Effingham, Stany Zjedn., 332 G2
Effium, Nigeria, 287 F15
Effon Alaiye, Nigeria, 286 F13
Effretikon, Szwajcaria, 158 a3
Efidwase, Ghana, 286 F10
Eforie, Rumunia, 170 i18
Efoulen, Kamerun, 287 H16
Efri-Núpur, Islandia, 124 C6
Efringen-Kirchen, NRF, 107 H5
Ega, rz., Hiszpania, 150 B10
Egadi, Isole— (Egady), w., Włochy, 154 J6-7, 142 F13
Egan, g., Etiopia, 279 F3
Egan Range, g., Stany Zjedn., 323 G6, 309 CD4
Egaña, Argentyna, 363 F4
Egaña, Urugwaj, 363 C6
Eganville, Kanada, 328 C17, 313 C9
Egau, rz., NRF, 107 F10
Egawa, Japonia, 240b D3
Egbe, Nigeria, 286 E13
Egder, El—, źr., Etiopia, 279 i4
Ege denizi (Morze Egejskie), m., 176 DE17-18
Egede, Kap—, przyl., Grenlandia, 299 F16
Egede og Rothes Fjord, fiord, Grenlandia, 299 E18
Egedesminde, Grenlandia, 299 E15
Egegik, Stany Zjedn., 303 G9
Egejskie, Morze—, m., 143 DF19-20 → Aigaíon Pélagos; Ege denizi
Egeln, NRD, 102 H12, 81 E11
Egelsbach, NRF, 110 m18
Egen, Dania, 101 B9
Egentliga Finland → Varsinais Suomi
Eger, Węgry, 98 H18, 167 C9
Eger, rz., NRF, 107 F10
Eger, rz., Węgry, 98 H19
Eger-viz, rz., Węgry, 168 g7
Egernsund, Dania, 101 B9
Egersund, Norwegia, 121 D4, 117 G17
Egerton, Wielka Brytania, 132 f14
Egerton, Mount—, g., Australia, 369 D3
Egg, Austria, 157 B9
Egg, Szwajcaria, 158 a3
Egg Harbor, Stany Zjedn., 327 C7
Egg Harbor City, Stany Zjedn., 319 C7, 332 B7
Egg Hill, g., Stany Zjedn., 331 a2
Egg Lagoon, Australia, 373 G4, 370 G8
Eggan, Nigeria, 286 E14
Eggebek, NRF, 101 B8
Eggedal, Norwegia, 121 B7
Eggegebirge, wzg., NRF, 101 H7-8
Eggelingen, NRF, 109 b12
Eggenburg, Austria, 97 F9, 160 B12
Eggenfelden, NRF, 108 G15, 82 H12
Eggers Ø, w., Grenlandia, 299 G17
Eggersdorf, NRD, 100 b7
Eggesin, NRD, 102 D18
Eggestedt, NRF, 109 F2
Eggevåg, Norwegia, 121 C7
Eggikofen, NRF, 108 G14
Eggolsheim, NRF, 108 D12
Eggstätt, NRF, 162a a1
Eggstedt, NRF, 109 B5, 101 C8
Egham, Wielka Brytania, 132 e9, 134 B11
Eghezée, Belgia, 113 C6
Egiertowo, Polska, 93 d2, 85 C10
Egijn gol, rz., Mongolia, 213 E7, 223 AB7
Eğil, Turcja, 265 C9
Eğil [Piran], Turcja, 265 C9
Egilsay, w., Wielka Brytania, Orkady, 127 d21
Egilsstadhir, Islandia, 124 C12
Egin-got → Egijn gol
Egipt → Zjednoczona Republika Arabska
Eglab, El—, wyż., Algeria, 281 G5, 273 C4-5
Egletons, Francja, 137 G9
Eglinton Island, w., Kanada, 303 C17
Eglisau, Szwajcaria, 157 A7
Egliseneuve-d'Entraigues, Francja, 138 h22
Egliswil, Szwajcaria, 158 a1
Egmond aan Zee, Holandia, 114 C5
Egmond Binnen, Holandia, 114 C5
Egmont, Cape—, przyl., Nowa Zelandia, 375 D5
Egmont, Mount—, g., Nowa Zelandia, 375 D6
Egna, Włochy, 157 D12
Egnach, Szwajcaria, 157 A8
Egrā, India, 256 H2
Égreville, Francja, 134 H18
Eğridir, Turcja, 265 D4
Eğridir gölü, jez., Turcja, 265 CD4
Eğrigöz dağları, g., Turcja, 176 D22, 265 C3, 143 E21
Egstedt, NRD, 100 i18, 108 B12
Egua, Kolumbia, 352 E9
Éguas, Rio das— [Correntina], rz., Brazylia, 361 D4, 344 F8-9
Eguéï, reg., Czad, 287 AB18-19, 274 E9
Egueï Artinenga, źr., Czad, 287 B19
Eguéïlimmi, Czad, 287 B19
Egume, Nigeria, 287 F14
Eguzon, Francja, 137 F8
Eğvaret, Turcja, 194 i8
Egvekinot, ZSRR, 212 C22, 180 C19
Egwekinot → Egvekinot
Egyek, Węgry, 167 C10
Egyházasrádóc, Węgry, 167 D2
Eh Eh, Riacho—, rz., Argentyna, 360 A3
Eha Amufu, Nigeria, 287 F14
Ehden, Liban, 146 f7
Ehe, rz., NRF, 101 E5
Ehein, Belgia, 113 C7
Ehime, adm., Japonia, 237 F5
Ehingen, NRF, 107 G9, 81 H9
Ehle, rz., NRD, 102 G14
Ehmedj, Liban, 146 f7
Ehmen, NRF, 102 G11
Ehningen, NRF, 107 F7
Ehra-Lessien, NRF, 102 F11
Ehrang, NRF, 107 D3, 81 G6
Ehrenfriedersdorf, NRD, 99 b4, 108 B15
Ehrenhain, NRD, 99 a3
Ehringen, NRF, 101 i8
Ehrwald, Austria, 157 B11
Ehsi, NRF, 109 A2
Ehy, Lagune—, lag., Wybrzeże Kości Słoniowej, 286 G9
Ei, Japonia, 237 H3
Eiao, w., Polinezja Francuska, Markizy, 366 D13
Eibar, Hiszpania, 150 A9, 141 C5
Eibau, NRD, 99 j14, 102 J19
Eibelshausen, NRF, 107 B6
Eibelstadt, NRF, 107 D10
Eibenberg, g., Austria, 162a a7
Eibenstock, NRD, 99 c3, 108 B15
Eibenthal, Rumunia, 170 a22, 169 H5
Eibergen, Holandia, 114 D9
Eibiswald, Austria, 160 D12
Eibsee, jez., NRF, 108 i11-12
Eich, NRF, 110 k13
Eich, NRF, 105 Górnictwo
Eichberge, wzg., NRD, 102 G19
Eiche, NRD, 100 b5
Eiche, NRD, 100 c1
Eichenbarleben, NRD, 102 G12
Eichenberg, g., NRF, 110 l14
Eichenbrandt, NRD, 100 a7
Eichendorf, NRF, 108 F15
Eichenzell, NRF, 107 C9
Eichham, g., Austria, 162a d1
Eichigt, NRD, 99 c1
Eichsfeld, reg., NRD, 101 i10
Eichstätt, NRF, 108 F12, 81 H11
Eichstätter Alb, g., NRF, 108 F11-12
Eichwalde, NRD, 100 c5-6, 102 G17
Eide, Norwegia, 121 B4
Eide, Norwegia, 123 c2
Eider, rz., est., NRF, 109 A3, 109 A8, 101 C7, 81 B9
Eiderstedt, ptw., NRF, 109 A2-4, 101 C7, 81 B8
Eidfjord, Norwegia, 121 B5
Eídomḗnē, Grecja, 175 B15
Eidsfoss, Norwegia, 121 C8
Eidskog, Norwegia, 121 B10
Eidsvåg, Norwegia, 123 b3
Eidsvoll, Norwegia, 121 B9
Eidsvollfjellet, g., Svalbard, 70 b6
Eifel, g., NRF, 107 C2-4, 81 F6-7
Eiffel Flats, Rodezja, 293 G3
Eige, Carn—, g., Wielka Brytania, 127 D6
Eigen, NRF, 110 b4
Eigenthal, Szwajcaria, 158 b1
Eiger, g., Szwajcaria, 157 C6
Eigg, w., Wielka Brytania, Hebrydy, 127 E5
Eights [Sky-Hi Station], stacja badawcza, Antarktyda, 66 1
Eightsa, Wybrzeże—, fiz., Antarktyda, 66 3
Eighty Mile Beach, fiz., Australia, 369 C4
Eijsden, Holandia, 114 G7
Eik, źr., Somalia, 279 F7
Eikeberg, Norwegia, 123 p33
Eiken, Norwegia, 121 D5
Eil, Somalia, 275 G15
Eil Malk [Amotoli], w., Powiernicze Wyspy Pacyfiku, Wyspy Palau, 379 c1
Eildon → Sugarloaf
Eildon Reservoir, zb., Australia, 373 F5-6
Eileen Lake, jez., Kanada, 304 F19
Eileithyaspolis → Käb, El—
Eilenburg, NRD, 102 i15, 82 E12
Eilenroc, Francja, 144 i14
Eiler Rasmussen, Kap— (Przylądek Rasmussena), przyl., Grenlandia, 299 B21
Eilerts de Haan Gebergte, g., Surinam, 353 F14-15
'Eilōn, Izrael, 146 h6
Eilpe, NRF, 110 c6
Eilsleben, NRD, 102 G12, 81 D11
Eilvese, NRF, 101 F8
Eimbeckhausen, NRF, 101 G8
Eimsbüttel, NRF, 109 D7
'Ein Gedī, Izrael, 146 l6
'Ein Gēv, Izrael, 146 l7
'Ein Kerem, Izrael, 146 k6
'Ein Yahaw, Izrael, 278 B8
Eina, Norwegia, 121 B8
Einasleigh, Australia, 370 C8
Einbeck, NRF, 101 H9, 81 E9
Eindhoven, Holandia, 114 F6
Eine, rz., NRD, 102 H12
Einfeld, NRF, 109 B7-8, 101 C9-10
Einfelder See, jez., NRF, 109 B7
Einöd, Austria, 162a f10
Einödriegel, g., NRF, 108 F16
Einsiedel, NRD, 99 a4, 108 B15
Einsiedeln, Szwajcaria, 158 b3, 157 B7
Einville, Francja, 107 F2
Eiṓn, ruiny, Grecja, 176 C16
Eiríksjökull, lod., Islandia, 124 D6
Eiru [Guabiruparaná], Rio—, rz., Brazylia, 357 B6
Eirunepé, Brazylia, 357 B7, 343 E4
Eisch, rz., Luksemburg, 113 E9
Eischbach, NRD, 99 e11
Eisden, Belgia, 113 C8
Eiseb, ued, Afryka Południowo-Zachodnia, 292 G3
Eisenach, NRD, 107 B10, 81 F10
Eisenberg, NRD, 108 B13, 81 F11
Eisenberg, NRF, 107 D6
Eisenerz, Austria, 97 H7, 160 C11
Eisenerzer Alpen (Alpy Kruszcowe), g., Austria, 97 H6-7
Eisenhut, g., Austria, 160 D10
Eisenhüttenstadt, NRD, 102 G19, 82 D14
Eisenkappel, Austria, 160 D11
Eisenstadt, Austria, 97 H11, 167 C2, 160 C13
Eiserfeld, NRF, 107 B5
Eisernes Tor, g., Austria, 97 G10
Eisfeld, NRD, 108 C11, 81 F10
Eishken, Wielka Brytania, Hebrydy, 127 C5
Eišiškės, ZSRR, 197 H7
Eiskogele, g., Austria, 162a d2
Eisleben, NRD, 102 H13, 81 E11
Eislingen, NRF, 107 F9, 81 H9
Eitensheim, NRF, 108 F12
Eiterfeld, NRF, 107 B9
Eitorf, NRF, 107 B4, 81 F7
Eix, Francja, 113 F7
Ejasi, Jezioro → Eyasi, Lake—
Ejby, Dania, 116 C2
Ejby, Dania, 121 G7
Ejea de los Caballeros, Hiszpania, 150 B10
Ejeda, Republika Malgaska, 292 j16
Ejia, Chiny, 223 G7
Ejigbo, Nigeria, 286 F13
Ejik, ZSRR, 211 C9
Ejlig-Chem, ZSRR, 213 D2
Ejlstrup (Ejlstrup*), Dania, 116 A1
Ejura, Ghana, 286 F10
Ekaru, Kenia, 294 c2
Ekawa → Iecava
Ekbatana, ruiny, Iran, 261 D4
Eke, Belgia, 113 C4
Ekebäck, Szwecja, 123 m27
Ekeberg, Norwegia, 123 o31
Ekeby, Szwecja, 116 A5
Ekenäs → Tammisaari
Ekeren, Belgia, 115 m15, 113 B5
Ekerön, w., Szwecja, 123 h14
Eket, Nigeria, 287 G14
Ekelahuna, Nowa Zelandia, 375 E6
Ekeu, Nigeria, 286 G14
Ekholt, NRF, 109 D6
Ekiatapskij chrebet, g., ZSRR, 212 C21-22
Ekibastuz, ZSRR, 208 E13, 209 d16, 179 D8
Ekibastuzskij, ZSRR, 208 E13
Ekimčan, ZSRR, 186 Górnictwo
Eklo, Stany Zjedn., 319 C3
Ekohlo, Malawi, 293 D5
Ekokum, Kamerun, 287 G15
Ekona, Kamerun, 287 G15
Ekonda, ZSRR, 211 C7
Eksemil, Turcja, 145 f12
Eksjö, Szwecja, 121 E12
Ekwador, państwo, 351 H2-5, 33-34 J9-10
Ekwan River, rz., Kanada, 300 H9
Ekwatoria → Istiwā'iya, Mudīriyat el—
Ekwendeni, Malawi, 293 C5
Ekzarh-Antimovo, Bułgaria, 173 D10
El Abra → Abra, El—
El Acebuchal → Acebuchal, El—
El Alamillo → Alamillo, El—
El Almarchal → Almarchal, El—
El Almendro → Almendro, El—
El Amparo → Amparo, El—
El Angel → Angel, El—
El Arahal → Arahal, El—
El Arbolito → Arbolito, El—
El Atamisqui → Atamisqui, El—
El Banco → Banco, El—
'El Baqo'a, Izrael, 146 p13
El Barco de Ávila → Barco de Ávila, El—
El Barco de Valdeorras → Barco de Valdeorras, El—
El Baúl → Baúl, El—
El Bolsón → Bolsón, El—
El Bonillo → Bonillo, El—
El Bordo → Bordo, El—
El Bosque → Bosque, El—
El Brasil → Brasil, El—
El Bugeo → Bugeo, El—
El Burgo de Osma → Burgo de Osma, El—
El Caín → Caín, El—
El Cajon, Stany Zjedn., 324 J5
El Callao → Callao, El—
El Campamento → Campamento, El—
El Campo, Stany Zjedn., 318 K7
El Canelo → Canelo, El—
El Cantor → Cantor, El—
El Capitan, g., Stany Zjedn., 309 E6
El Carmen → Carmen, El—
El Carril → Carril, El—
El Centro, Stany Zjedn., 324 J6, 309 E3
El Cerrito, Stany Zjedn., 325 B4
El Cerro → Cerro, El—
El Chaparro → Chaparro, El—
El Chara → Chara, El—
El Chorro → Chorro, El—
El Cobre → Cobre, El—
El Cocuy → Cocuy, El—
El Cojo → Cojo, El—
El Colorado → Colorado, El—
El Coronil → Coronil, El—
El Cristo → Cristo, El—
El Cuervo → Cuervo, El—
El Cuy → Cuy, El—
El Cuyo → Cuyo, El—
El Descojonado → Descojonado, El—
El Diez → Diez, El—
El Difícil → Difícil, El—
El Diviso → Diviso, El—
El Divisorio → Divisorio, El—
El Doctor → Doctor, El—
El Dorado, Stany Zjedn., 318 i9, 310 E8
El Dorado, Stany Zjedn., 317 G7, 309 D7
El Dorado, Stany Zjedn., 330 C4
El Dorado (Argentyna, Kolumbia, Wenezuela) → Dorado, El—
El Encánto → Encánto, El—
El Escobonal → Escobonal, El—
El Escorial → Escorial, El—
El Espinal → Espinal, El—
El Estor → Estor, El—
El Ferrol del Caudillo → Ferrol del Caudillo, El—
El Fofle, źr., Etiopia, 279 E5
El Franco → Franco, El—
El Fuerte → Fuerte, El—
El Galpón → Galpón, El—
El Granada, Stany Zjedn., 325 D3
El Grao → Grao, El—
El Guamo → Guamo, El—
El Guapo → Guapo, El—
El-Hammāmēt → Hammāmāt
El Jabalí → Jabalí, El—
El Jardin → Jardin, El—
El Karre, Etiopia, 279 H6
El Krenachich → Krenachich, El—
El-Lagodei → Gardo
El Languaraz → Languaraz, El—
El Limon → Limon, El—
El Lucero → Lucero, El—
El Maestrazgo → Maestrazgo, El—
El Maitén → Maitén, El—
El Mango → Mango, El—
El Manteco → Manteco, El—
El Médano → Médano, El—
El Misti → Misti, El—
El Monte, Stany Zjedn., 326 C4
El Moro → Moro, El—
El Morrito → Morrito, El—
El Nevado de Colima → Nevado de Colima, El—
El Nido, Stany Zjedn., 314 b15-16
El Nihuil → Nihuil, El—
El Odre → Odre, El—
El Oro → Oro, El—
El Oro de Hidalgo → Oro de Hidalgo, El—
El Palmar → Palmar, El—
El Palmito → Palmito, El—
El Palomar → Palomar, El—
El Pampero → Pampero, El—
El Pao → Pao, El—
El Paraíso → Paraíso, El—
El Paso, Stany Zjedn., 324 K10, 309 E5
El Paso, Stany Zjedn., 327 H5, 317 E11
El Paso (Kolumbia) → Paso, El—
El Paso Mountains, g., Stany Zjedn., 330 F7
El Pensamiento → Pensamiento, El—
El Peregrino → Peregrino, El—
El Perú → Perú, El—
El Pinar → Pinar, El—
El Pingo → Pingo, El—
El Piquete → Piquete, El—
El Plá → Plá, El—
El Pluma → Pluma, El—
El Portal, Stany Zjedn., 333 j8, 330 D5
El Portete → Portete, El—
El Portugués → Portugués, El—
El Porvenir → Porvenir, El—
El Progreso → Progreso, El—
El Pueblito → Pueblito, El—
El Puente → Puente, El—
El Puente del Arzobispo → Puente del Arzobispo, El—
El Rastreador → Rastreador, El—
El Real → Real, El—
El Regocijo → Regocijo, El
El Reno, Stany Zjedn., 318 H7, 309 D7
El Resbalon → Resbalon, El—
El Retiro → Retiro, El—
El Rinconcillo → Rinconcillo, El—
El Rio, Stany Zjedn., 330 G5
El Ronquillo → Ronquillo, El—
El Salado → Salado, El—
El Salto → Salto, El—
El Saltón → Saltón, El—
El Samán de Apure → Samán de Apure, El—
El Sauce → Sauce, El—
El Saucejo → Saucejo, El—
El Segundo, Stany Zjedn., 326 D2
El Seibo → Seibo, El—
El Serrat → Serrat, El—
El Silencio → Silencio, El—
El Sobrante, Stany Zjedn., 325 B4
El Socorro → Socorro, El—
El Sombrero → Sombrero, El—
El Sosneado → Sosneado, El—
El Tabacal → Tabacal, El—
El Tabaco → Tabaco, El—
El Tambo → Tambo, El
El Tejar → Tejar, El—
El Teleno → Teleno, El—
El Teniente → Teniente, El—
El Tigre → Tigre, El—
El Tigrito → Tigrito, El—
El Toco → Toco, El—
El Tocuyo → Tocuyo, El—
El Tofo → Tofo, El—
El Toro, Stany Zjedn., 330 H7
El Toro (Wenezuela) → Toro, El—
El Totumo → Totumo, El—
El Tovar Hotel, Stany Zjedn., 333 m14
El Tránsito → Tránsito, El—
El Trébol → Trébol, El—
El Trigo → Trigo, El—
El Triunfo → Triunfo, El—
El Turbio → Turbio, El—
El Vado → Vado, El—
El Vado Reservoir, zb., Stany Zjedn., 324 H10
El Valle → Valle, El—
El Venado → Venado, El—
El Vigía → Vigía, El—
El Viso → Viso, El—
El Volcán → Volcán, El—
El Yagual → Yagual, El—
El Zapallar → Zapallar, El—
Ela, Birma, 245 C3
Ela Medo, Etiopia, 279 H5, 275 G14
Ela Nairobi, g., Tanzania, 294 l6
Elafónēsos, w., Grecja, 175 G15
Elafonēsou, Porthmós—, cieśn., Grecja, 176 G15-16
Ēlāmala (Góry Kardamonowe), g., India, 252 G3
Elamanchili, India, 252 C6
Eland, Stany Zjedn., 327 D5, 317 C11
Elandsfontein, Republika Południowej Afryki, 290a a12
Elandshoek, Republika Południowej Afryki, 290a A9
Elandsrivier, rz., Republika Południowej Afryki, 290a A7
Elandsrivier, rz., Republika Południowej Afryki, 290a A8
Elandsvlei (Elandsvlei*), Republika Południowej Afryki, 290a E3
Elang, Chiny, 254 E13
'Elasochóri, Grecja, 173 G9
Élassa, w., Grecja, 176 H19
Elassón, Grecja, 175 D15
Ēlat, Izrael, 278 C7, 265 H6
Eláteia, Grecja, 175 E15
Elâziğ, miasto, adm., Turcja, 265 C8
Elba, Stany Zjedn., 314 J4
Elba, Isola d'—, w., Włochy, 153 F5, 142 C12
El'ban, ZSRR, 215 C9, 212 F13
Elbasani, miasto, adm., Albania, 175 B13, 142 D17
Elbe (Łaba), est., NRF, 109 C4, 101 CD7
Elbe (Łaba), rz., NRD/NRF, 102 E11, 81 C10 → Labe
Elbe-Havel-Kanal, kan., NRD, 102 G13-14, 82 D11-12
Elbe-Trave-Kanal [Elbe-Lübeck-Kanal], kan., NRF, 101 D11, 81 C10
Elberfeld, NRF, 110 c5
Elberon, Stany Zjedn., 319 H3
Elbert, Mount—, g., Stany Zjedn., 323 G10, 309 D5
Elberta, Stany Zjedn., 327 D8
Elberton, Stany Zjedn., 314 H6
Elbeuf, Francja, 134 F15, 137 C8
Elbingerode, NRD, 100 f14, 102 H11
Elbistan, Turcja, 265 C7
Elbląg, Polska, 93 d7, 86 C12, 82 B19
Elbląg, rz., Polska, 93 d7
Elbląski, Kanał—, kan., Polska, 86 CD13
Elbląskie, Wzniesienie—, wzg., Polska, 93 d7-8, 86 C12-13
Elbow Beach, Bermudy, 70 l25
El'brus, gora—, g., ZSRR, 194 E8, 203 E8, 192 H12, 183 E5
El'brusskij, ZSRR, 194 D8, 203 E8
Elbsandsteingebirge, g., NRD, 99 f10-12
Elburg, Holandia, 114 D7
El'burgan, ZSRR, 194 C7
Elburs, Góry → Alborz, Reshteh-ye Kūhhā-ye—
El'buzd, rz., ZSRR, 203 B5
Elche, Hiszpania, 150 F11, 141 E6
Elche de la Sierra, Hiszpania, 150 F9
Elchingen, NRF, 107 F10
Elcho, Stany Zjedn., 327 C5
Elda, Hiszpania, 150 F11, 141 E6
Eldagsen, NRF, 101 G9
Elde, rz., NRD, 102 E13, 81 C11
Eldegueï, źr., Niger, 287 B17
Elden, Holandia, 115 e6
Eldena, NRD, 102 E12
Elder Creek, rz., Stany Zjedn., 330 A2
Eldersburg, Stany Zjedn., 319 D3
Eldey, w., Islandia, 124 E4
Eldeyjardrangur, w., Islandia, 124 E3
Eldgjá, dol., Islandia, 124 E8
El'dikan, ZSRR, 211 D13, 180 C14
Eldingen, NRF, 101 F10
Eldon, Stany Zjedn., 317 F9
Eldon, Stany Zjedn., 327 H2
Eldora, Stany Zjedn., 327 F1, 317 D9
Eldorado, Argentyna, 360 B5, 347 D7
Eldorado, Brazylia, 362 J2
Eldorado, Meksyk, 335 E6
Eldorado, Stany Zjedn., 317 G11
Eldorado, Stany Zjedn., 319 E5
Eldoret, Kenia, 291 B7
El'dovak, ZSRR, 215 F8
Eldred, Stany Zjedn., 328 G16
Eléa, ruiny, Turcja, 176 E20
Electra, Stany Zjedn., 318 H6
Electric Mills, Stany Zjedn., 318 i11
Electric Peak, g., Stany Zjedn., 333 c4, 323 D8
Eledžik, g., Bułgaria, 173 E4-5
Eleele, Stany Zjedn., Hawaje, 380 j12
Elegest, rz., ZSRR, 213 D2
Eleja, ZSRR, 197 F5
Elek, Węgry, 167 E11
Eléki, źr., Niger, 287 B14
Elekmonar, ZSRR, 208 E19, 205 G13
Elektrogorsk, ZSRR, 199 F10
Elektrostal', ZSRR, 199 F10,

'Elyāqīm, Izrael, 146 i6
Elyria, Stany Zjedn., 328 G12, 313 E6
Elysburg, Stany Zjedn., 331 a6
Elz, NRF, 107 C6
Elz, rz., NRF, 107 E8
Elz, rz., NRF, 107 G5
Elzach, NRF, 107 G6, 81 H8
Elzbach, rz., NRF, 110 k12, 107 C4
Elze, NRF, 101 G9, 81 D9
Elze, NRF, 101 F9
Elżbiety, Przylądek → Jelizavety, mys—
Ełckie, Jezioro—, jez., Polska, 93 I22
Ełckie, Pojezierze—, poj., Polska, 86 D17-19
Ełk, Polska, 93 I22, 86 D18, 82 C22
Ełk (Łęg), rz., Polska, 86 D19, 82 C22
Ema, Cachoeira da—, wdsp., Brazylia, 364 E1
Emajõgi, rz., ZSRR, 197 D8, 187 G10
Emāmīyeh, Iran, 258 f18
Emån, rz., Szwecja, 121 E14, 118 H21
Emaus, Polska, 92 I5
Emba, ZSRR, 207 F5, 209 e12
Emba, rz., ZSRR, 209 e11, 183 E6
Embach, Austria, 162a c3-4
Embakasi, Kenia, 294 d3
Embarcacion, Argentyna, 358 J9, 347 C5
Embari, Rio—, rz., Brazylia, 352 H9
Embarrass River, rz., Stany Zjedn., 317 F11-12
Embenčime, rz., ZSRR, 211 C5
Embetsu, Japonia, 240a C3, 215 F11
Embetsu-gawa, rz., Japonia, 240a C3
Embira, Rio → Envira, Rio—
Embort, Francja, 138 h21
Embrun, Francja, 138 H13
Embrun, Kanada, 329 C19
Embudo, Isla—, w., Argentyna, 363 H1-2
Embulbul, g., Tanzania, 294 f6
Emden, NRF, 101 E4, 81 C7
Emei, Chiny, 227 G1, 250 C10
Emeïa, Kamerun, 287 G17
Emeishan, g., Chiny, 227 G1, 223 F7
Emel', rz., ZSRR, 208 G17, 209 e17
Emel'džak, ZSRR, 211 E11
Emerald, Australia, 370 D9
Emerald Island, w., Kanada, 303 C18
Emero, Río—, rz., Boliwia, 357 E8
Emerson, Kanada, 317 A7, 300 i6
Emerson, Stany Zjedn., 321 B3
Emerson, Stany Zjedn., 328 B9
Emery, Stany Zjedn., 324 G8
Emeryville, Stany Zjedn., 325 B4
Emet, Turcja, 176 D22, 265 C3
Emet, rz., Turcja, 176 D22
Emi Koussi, g., Czad, 274 E9
Emi Kussi → Emi Koussi
Emigrant Lake, jez., Stany Zjedn., 333 h9
Emigrant Pass, przeł., Stany Zjedn., 330 A8, 323 F5
Emilia-Romagna, adm., Włochy, 153 D5-6
Emiliana, Pianura— (Nizina Emilii), niz., Włochy, 153 D5-6
Emilio Mitre, Argentyna, 359 F5
Emilius, Monte—, g., Włochy, 157 E4
Emin, Chiny, 208 G17, 223 B3
Emine, nos—, przyl., Bułgaria, 168 I12, 173 D12, 143 C20
Eminence, Stany Zjedn., 313 F5
Eminönü, Turcja, 175 c4
Eminska planina, g., Bułgaria, 168 k111-12, 173 D12
Emira, w., Nowa Gwinea Australijska, Archipelag Bismarcka, 379 s26
Emirdağ, Turcja, 265 C4
Emirli, Turcja, 145 e8
Emita, Australia, 373 H6
Emkendorf, NRF, 109 A7
Emleben, NRD, 100 i16
Emlenton, Stany Zjedn., 328 G15
Emlichheim, NRF, 101 F3, 81 D6
Emma, Argentyna, 363 F3
Emma Fiord, fiord, Kanada, 299 B8
Emmaboda, Szwecja, 121 F13
Emmaste, ZSRR, 197 D4
Emmaus, Stany Zjedn., 319 A6, 332 A6
Emmaville, Australia, 373 B8
Emme, rz., Szwajcaria, 157 C5
Emmelke, rz., NRF, 109 CD3
Emmeloord, Holandia, 114 C7
Emmelshausen, NRF, 110 I14, 107 C5
Emmen, Holandia, 114 C9
Emmen, Szwajcaria, 158 b2, 157 B6
Emmenbrücke, Szwajcaria, 158 b2
Emmendingen, NRF, 107 G5, 81 H7
Emmental, dol., Szwajcaria, 157 BC5
Emmer, rz., NRF, 101 H8
Emmerich, NRF, 101 H2, 81 E6
Emmerin, Francja, 140 j12
Emmet, Australia, 370 D8
Emmetsburg, Stany Zjedn., 317 D8
Emmett, Stany Zjedn., 323 E5
Emmetten, Szwajcaria, 158 c3
Emmiganur, India, 252 D3
Emo, Kanada, 317 A9
Emőd, Węgry, 167 C10
Emome, g., Tanzania, 294 f7
Emona, Bułgaria, 168 I12, 173 D12
Emory Peak, g., Stany Zjedn., 318 K4
Empalme, Meksyk, 335 D4
Empangeni, Republika Południowej Afryki, 290a C9, 292 H6
Empedrado, Argentyna, 360 B3, 347 D6
Empelde, NRF, 110 h9-10
Empexa, Salar de—, soln., Boliwia, 358 i7
Empire, Stany Zjedn., 327 D8
Empire, Stany Zjedn., 330 A5
Empire, Stany Zjedn., 330 D4
Empire, Stany Zjedn., 331 g11
Empire, Strefa Kanału Panamskiego, 340 b13
Empoli, Włochy, 153 E5, 142 C12
Emporia, Stany Zjedn., 317 F7, 309 D7
Emporia, Stany Zjedn., 332 E4, 313 G9
Emporium, Stany Zjedn., 328 G16
Empress, Kanada, 323 A8, 304 H18
Ems, rz., NRF, 101 E4, 81 D7
Ems, rz., NRF, 107 C6
Ems, Bad → Bad Ems
Ems-Jade-Kanal, kan., NRF, 101 E5
Ems-Vechte-Kanal, kan., NRF, 101 G4
Emsalö, w., Finlandia, 197 B7
Emsbüren, NRF, 101 G4
Emscher Kanal, kan., NRF, 110 b5
Emsdale, Kanada, 328 C15, 313 C8
Emsdetten, NRF, 101 G5, 81 D7
Emskirchen, NRF, 108 D11
Emsland, reg., NRF, 101 F4
Emstek, NRF, 101 F6
Emsworth, Wielka Brytania, 134 C11
Emu Park, Australia, 370 D10
Emuerhe, rz., Chiny, 215 B2
Emuershan, g., Chiny, 213 C16
Emugur Belek, rz., Tanzania, 294 g7
Emugur Engegobe, g., Tanzania, 294 g7
Emumägi, g., ZSRR, 197 D8
Emusuo, Chiny, 215 G5
Ena, Japonia, 238 D10, 216 K9
Ena-san, g., Japonia, 238 D10
Enambú, Kolumbia, 351 G7
Enard Bay, zat., Wielka Brytania, 127 C6
Enare → Inari
Enarotali, Indonezja, 242 E9
Encamp, Andora, 138 j26
Encampment, Stany Zjedn., 323 F10
Encantada, Cerro de la—, g., Meksyk, 335 B2
Encantada, Sierra de la—, g., Meksyk, 336 C8
Encantadas, Serra das— [Serra da Encruzilhada], g., Brazylia, 360 D6-7, 347 E7
Encantado, Brazylia, 362 d14
Encantado, Cerro—, g., Meksyk, 335 D3
Encanto, Cape—, przyl., Filipiny, 242 A6
Encánto, El—, Kolumbia, 351 H6
Encarnación, Paragwaj, 360 B5, 347 D6
Encarnación, Río—, rz., Meksyk, 336 G8-9
Encheng, Chiny, 231 E4
Enchi, Ghana, 286 G9
Encina, La—, Hiszpania, 150 F11
Encinal, Stany Zjedn., 318 K6
Encinasola, Hiszpania, 149 F5
Encinillas, Meksyk, 335 C6
Encinillas, Laguna de—, jez., Meksyk, 335 C6
Encino, Stany Zjedn., 326 C2
Encino Reservoir, zb., Stany Zjedn., 326 C1
Encontrados, Wenezuela, 351 C6
Encounter Bay, zat., Australia, 373 E2, 370 G7
Encruzilhada, Brazylia, 361 E6, 344 G9
Encruzilhada do Sul, Brazylia, 360 D6
Encruzilhada, Serra da → Encantadas, Serra das—
Encs, Węgry, 167 B11
Enda, Chiny, 223 E6
Enda Medani Alem, Etiopia, 279 D4
Enda Sellasse, Etiopia, 279 C4, 275 F13
Enda Yesus, Etiopia, 279 C4
Endabash, Tanzania, 294 h6
Endau, Malezja, 246 K6, 241 D2
Endau, Sungai—, rz., Malezja, 246 K6
Ende, Indonezja, 242 F6
Endeavor, Stany Zjedn., 327 E5
Endeavour Strait, cieśn., Australia, 370 B8
Endeber, Etiopia, 279 F3
Endelave, w., Dania, 121 G8
Enderamullā, Cejlon, 252 a9
Enderbury, w., Canton i Enderbury, 366 D10-11
Enderby, Kanada, 323 A4
Enderby, Ziemia—, reg., Antarktyda, 66 24-25
Enderlin, Stany Zjedn., 317 B7
Enders, Stany Zjedn., 331 c5
Enderta, reg., Etiopia, 279 D4
Endeslev, Dania, 116 E1
Endicott, Stany Zjedn., 329 F18, 313 D9
Endicott Mountains, g., Stany Zjedn., 303 E9-10
Endimari, Rio—, rz., Brazylia, 357 C8
Endingen, NRF, 107 G5
Endon, Wielka Brytania, 131 D5
Endorf, NRF, 108 H14
Endre, rz., Francja, 144 I12
Endrick Water, rz., Wielka Brytania, 132 a3-4
Endrőd, Węgry, 167 E10
Endrup, Dania, 116 B2
Ene, Río—, rz., Peru, 357 D4
Enebakk, Norwegia, 121 C9
Enebyberg, Szwecja, 123 g16
Enemutu, Brazylia, 352 E13
Energía, Argentyna, 363 H4, 360 H3
Enez, Turcja, 176 C19, 265 B2
Enfer, Pointe d'—, przyl., Martynika, 70 ac47
Enfer, Roc d'—, g., Francja, 160 I18, 157 D3
Enfield, Australia, 372 j11
Enfield, Stany Zjedn., 320 E4, 329 G22
Enfield, Stany Zjedn., 320 A5, 329 E22
Enfield, Stany Zjedn., 332 E4
Enfield, Wielka Brytania, 132 d11, 134 A12
Enfield Center, Stany Zjedn., 320 A5
Enga, Norwegia, 123 a32
Engadin, dol., Szwajcaria, 157 C9-10
Engadine, Australia, 372 k11
Engadine, Stany Zjedn., 327 B9
Engare Naibor, rz., Tanzania, 294 ef7
Engare Nairobi, Tanzania, 294 g8
Engare Nairobi, reg., Tanzania, 294 g8-9
Engare Nanyuki, Tanzania, 294 g8
Engare Nanyuki, reg., Tanzania, 294 g8
Engare Olmotoni, reg., Tanzania, 294 g8
Engare Rongai, rz., Kenia, 294 I10
Engaru, Japonia, 240a C5, 215 F12
Engaruka, Tanzania, 294 f6
Engcobo, Republika Południowej Afryki, 290a D7
Engejõgi, rz., ZSRR, 197 D6
Engelberg, Szwajcaria, 158 c2, 157 C6
Engelberger Tal, dol., Szwajcaria, 158 c2
Engelbostel, NRF, 110 h9-10
Engelhard, Stany Zjedn., 332 F5
Engelhartstetten, Austria, 98 G11, 167 B2
Engelhartszell, Austria, 97 F5
Engels, ZSRR, 202 B7, 192 D14, 179 D5
Engelsbukta, zat., Jan Mayen, 70 e16-17
Engelsdorf, NRD, 100 k23, 102 i15
Engelskirchen, NRF, 107 A4
Engelsmangat, cieśn., Holandia, 114 B5
Engelsmanplaat, w., Holandia, 114 B7-8
Engen, NRF, 107 H7
Engenheiro Passos, Brazylia, 364 F4
Engenheiro Paulo de Frontin, Brazylia, 364 F5
Engenho, Ilha do—, w., Brazylia, 362 cd15
Engenho Novo, Brazylia, 362 d14
Engenville, Francja, 134 H17
Enger, NRF, 101 G7
Engerda, NRD, 100 i19
Engerd'ach, ZSRR, 211 D9
Engers, NRF, 110 k14, 107 C5
Engersen, NRD, 102 F12
Engesi, rz., Rodezja, 293 H3-4
Enggano, Pulau—, w., Indonezja, 241 F2
Enghershatu, g., Etiopia, 279 B4
Enghien, Belgia, 113 C5
Enghien-les-Bains, Francja, 140 b2
Engi, Szwajcaria, 158 d1
Engizek dağları, g., Turcja, 265 D7
England, Stany Zjedn., 318 H10
England (Anglia), adm., reg., Wielka Brytania, 128 i9-12
Englefontaine, Francja, 113 D4
Englehart, Kanada, 313 B8
Englewood, Stany Zjedn., 321 B4, 320 G1-2
Englewood, Stany Zjedn., 317 F3
Englewood, Stany Zjedn., 328 I10
English Bay, zat., Kanada, 304 e25-26
English Bay, zat., Stany Zjedn., 331 g11
English Bāzār, India, 256 D3, 254 G11, 250 D7
English Channel (Kanał La Manche), m., 133 D8-14
English Creek, Stany Zjedn., 319 D7
English River, Kanada, 317 A10
English Turn, Stany Zjedn., 331 e10
Englishtown, Stany Zjedn., 319 B8
Englos, Francja, 140 j11
Engoni Naibor, Lake—, soln., Kenia, 294 f9
Engrenier, Étang d'—, jez., Francja, 144 b1
Engter, NRF, 101 G6
Enguera, Hiszpania, 150 F11
Engure, ZSRR, 197 E5
Engures ezers, jez., ZSRR, 197 E4-5
Enhaut, Pays d'—, dol., Szwajcaria, 157 D4
Enica, Bułgaria, 173 C5
Enid, Stany Zjedn., 318 G7, 309 D7
Enid Reservoir, zb., Stany Zjedn., 318 H11
Enina, Bułgaria, 173 D7
Eningen, NRF, 107 G8
Enipeús, rz., Grecja, 175 D15
Enisala, Rumunia, 170 H18
Eniwetok Atoll, w., Powiernicze Wyspy Pacyfiku, Wyspy Marshalla, 365 B8
Enjabara, Etiopia, 279 E3, 275 F13
Enkafala, Etiopia, 290b Gospodarka
Enkan, mys—, przyl., ZSRR, 212 E14
Enkeldoorn, Rodezja, 293 G4, 292 F6
Enkenbach, NRF, 107 E5
Enkhuizen, Holandia, 114 C6
Enkirch, NRF, 110 m12, 107 D4
Enköping, Szwecja, 122 C15, 118 G22
Enmedio, Sierra de—, g., Hiszpania, 145 a3
Enmelen, ZSRR, 212 C22
Enna, miasto, adm., Włochy, 154 K9
Ennadai, Kanada, 304 F20
Ennadai Lake, jez., Kanada, 304 F20
Ennedi, wyż., Czad, 274 E10
Ennei Domar, ued, Czad, 274 E9
Ennei Tijitinga, ued, Czad, 274 E9
Ennepe, rz., NRF, 110 cd 6
Ennepe-Stausee, zb., NRF, 110 d6-7
Ennepetal, NRF, 110 c6, 101 i4
Ennetbürgen, Szwajcaria, 158 c2
Ennetières, Francja, 140 j12
Enngonia, Australia, 373 B5, 370 E9
Ennigerloh, NRF, 101 H6
Ennigloh, NRF, 101 G7
Ennis, Stany Zjedn., 318 i7
Ennis (Irlandia) → Inis
Enniscorthy → Inis Coirthe
Enniskillen, Wielka Brytania, 128 G4
Enns, Austria, 97 G6, 160 B11
Enns (Aniza), rz., Austria, 97 H7, 160 C11
Ennstaler Alpen, g., Austria, 97 H6-7
Eno, Finlandia, 187 E12
Eno-Kovdorskov, ZSRR, 186 Górnictwo
Eno-shima, w., Japonia, 237 FG2
Enola, Stany Zjedn., 331 c5
Enontekiö, Finlandia, 187 B8
Enosburg Falls, Stany Zjedn., 329 D22
Enping, Chiny, 228 J6
Enrique Carbó, Argentyna, 363 C4
Enrique Lavalle, Argentyna, 363 F2
Enriquillo, Lago—, jez., Dominikana, 340 D8
Ens Igueimamen, ued, Algeria, 280 G5
Ens Igueimamen, źr., Algeria, 280 G1
Ens Igueimamen, Ouëd—, ued, Algeria, 280 G1
Ensay, Australia, 373 F6, 370 G9
Enschede, Holandia, 114 D9
Ensenada, Argentyna, 363 D6
Ensenada, Meksyk, 335 B1
Enshi, Chiny, 227 F4, 224 E8
Enshū-nada, zat., Japonia, 238 E10, 216 K9
Ensign, Stany Zjedn., 327 C8
Enskede, Szwecja, 123 h16
Enso, ZSRR, 185 Energetyka
Ensta, Szwecja, 123 g16
Ensuès-la-Redonne, Francja, 144 b3
Entebbe, Uganda, 291 B6
Entenbuhl, g., NRF, 108 D14
Enterline, Stany Zjedn., 331 c5
Enterprise, Stany Zjedn., 314 J5
Enterprise, Stany Zjedn., 323 D5
Entícho, Etiopia, 279 C4
Entlebuch, Szwajcaria, 158 c1, 157 C6
Entlebuch, dol., Szwajcaria, 157 BC5-6
Entraygues, Francja, 137 H9
Entre Ríos, Boliwia, 358 i9, 347 C5
Entre Rios, Brazylia, 344 E7
Entre Rios, Brazylia, 352 J13, 343 D6
Entre Rios, Brazylia, 361 C7, 344 F10
Entre Rios, Mozambik, 291 E7
Entre Ríos, adm., Argentyna, 360 DE3, 347 E6
Entre Rios de Minas, Brazylia, 364 D4, 362 H4
Entrecasteaux, Francja, 144 I10
Entrecasteaux Islands, D'—, w., Papua, 379 tu26, 370 A10, 365 D6-7
Entrecasteaux, Point d'—, przyl., Papua, 372 e2, 369 F3
Entrepeñas, Pantano de—, zb., Hiszpania, 150 D9
Entrèves, Włochy, 160 g19, 157 E3
Entrevesada, Roc—, g., Hiszpania/Andora, 138 j25
Entringen, NRF, 107 F7
Entroncamento, Portugalia, 149 E3
Enugu, miasto, adm., Nigeria, 287 F14
Enugu Ezike, Nigeria, 287 F14
Enumclaw, Stany Zjedn., 323 C3
Enurmino, ZSRR, 212 C23
Envalira, Port d'—, przeł., Andora, 138 j26
Enveitg, Francja, 138 k27
Envermeu, Francja, 134 E15
Envigado, Kolumbia, 351 D5
Enville, Wielka Brytania, 131 G4
Envira, Brazylia, 357 B6, 343 E3
Envira [Embira], Rio—, rz., Brazylia, 357 BC6, 343 E3
Enxadas, Ilha das—, w., Brazylia, 362 d14-15
Enyanghe, Chiny, 227 F3
Enyellé, Kongo (Brazzaville), 291 B3
Enying, Węgry, 167 E5
Enz, rz., NRF, 107 D2
Enz, rz., NRF, 107 F7, 81 H8
Enza, rz., Włochy, 153 D5
Enzan, Japonia, 238 D11
Enzenkirchen, Austria, 97 G5
Enzersfeld, Austria, 168 a2
Enzgau, reg., NRF, 107 F7, 81 H8
Enzweihingen (Enzweichingen*), NRF, 107 F7
Eo, rz., Hiszpania, 149 A4
Eo, w., Powiernicze Wyspy Pacyfiku, Wyspy Truk, 379 f4
Eochaill [Youghal], Irlandia, 128 J4
Eolie o Lipari, Isole— (Wyspy Liparyjskie), w., Włochy, 154 J9-10, 142 E14
Eot, w., Powiernicze Wyspy Pacyfiku, Wyspy Truk, 379 f4
Epanōmē, Grecja, 176 C15, 143 D18
Epe, Holandia, 114 D7
Epe, NRF, 101 G4
Epe, Nigeria, 286 F12
Epecuén, Laguna—, jez., Argentyna, 360 G1
Épeiros (Epir), reg., Grecja, 175 D13-14, 142 E17
Epembe, źr., Republika Południowej Afryki, 291 F2
Epéna, Kongo (Brazzaville), 291 B3
Ependes, Szwajcaria, 160 d18
Epenoy, Francja, 160 b17
Epenwöhrden, NRF, 109 B4
Épernay, Francja, 113 F4, 137 C10
Épernon, Francja, 134 G16
Eplig, Francja, 107 G4
Epgert, NRF, 110 j13
'Ephesos (Efez), ruiny, Turcja, 176 F20, 265 D2
Ephraim, Stany Zjedn., 323 G8
Ephraim, Stany Zjedn., 327 C7
Ephrata, Stany Zjedn., 319 B4, 332 A5, 313 E9
Ephrata, Stany Zjedn., 323 C4
Epidauros Limērá, ruiny, Grecja, 176 G16
Épila, Hiszpania, 150 C10
Epinac, Francja, 136 Surowce mineralne
Épinal, Francja, 138 D13
Épinay-sur-Orge, Francja, 140 c2-3
Épinay-sur-Seine, Francja, 140 b2
Epiphanie, L'—, Kanada, 329 C21, 313 C11
Epir → Épeiros
Epira, Gujana, 352 E14
Episkopé, Cypr, 265 b17
Episkopé, adm., Wielka Brytania, Cypr, 265 b17
Episkopés, Kólpos—, zat., Cypr, 265 b17
Epizon, Francja, 113 H7
Eplény, Węgry, 167 D4
Epomeo, Monte—, g., Włochy, 156 k12
Eppegem, Belgia, 115 k13
Eppendorf, NRD, 99 a5, 108 B16
Epping, Australia, 372 i11
Epping, Stany Zjedn., 320 B7, 329 E23
Epping, Wielka Brytania, 132 d12, 134 A13
Epping Forest, rośl., Wielka Brytania, 132 d12
Eppingen, NRF, 107 E7, 81 G8
Eppstein, NRF, 110 I17
Eppynt, Mynydd—, g., Wielka Brytania, 128 i8
Epsom, Wielka Brytania, 132 e10
Epte, rz., Francja, 134 F16, 137 C8
Epu Pel, Argentyna, 359 F6, 347 F5
Epukiro, Afryka Południowo-Zachodnia, 292 G3
Epulu, rz., Kongo (Kinshasa), 291 B5
Epworth, Stany Zjedn., 327 F4
Eqīd, Iran, 261 F6
Equalizing Reservoir, zb., Stany Zjedn., 323 C4
Equeurdreville, Francja, 140 f7
Equinox Mountain, g., Stany Zjedn., 320 B3
Era [Na'am], Nahr—, rz., Sudan, 274 G11
Erach, India, 255 G4
Eragny, Francja, 140 a1
Érákleia, Grecja, 173 G3
Eramachi, Japonia, 240a F2
Eran, Filipiny, 241 C5
Eranga, Kongo (Kinshasa), 291 C3
Erap, Nowa Gwinea Australijska, 379 I25
Erassedj → 'Aïn el-Kahla
Erave, rz., Papua, 379 t24
Erawadi Myit [Irrawaddy] (Irawadi), rz., Birma, 250 E9
Erawadi Myitwanya (Delta Irawadi), fizj., Birma, 245 E2, 250 E8-9
Erba, Włochy, 158 h10, 157 E8, 153 C4
Erbaa, Turcja, 203 H2, 265 B7
Erbach, NRF, 107 D7, 81 G9
Erbach, NRF, 107 G9
Erbendorf, NRF, 108 D14
Erbeskopf, g., NRF, 107 D4
Ercheu, Francja, 134 E18
Ercilla, Chile, 359 G2
Erčimijn, nuruu, g., Mongolia, 213 E5-6
Erciş, Turcja, 266 C10
Erciyeş, g., Turcja, 265 C6, 143 E24
Ercolano [Herculaneum] (Herkulanum), ruiny, Włochy, 156 k15, 155 Turystyka
Ercsi, Węgry, 167 D6
Érd, Węgry, 168 e4, 167 D6
Erdaohezi, Chiny, 215 F5
Erdaohuayuantun, Chiny, 235 A4
Erdaojiang, rz., Chiny, 215 G5
Erdébé, Plateau d'—, wyż., Czad, 274 E10
Erdek, Turcja, 176 C20, 265 B2
Erdek körfezi, zat., Turcja, 176 C20
Erdemli, Turcja, 265 D6
Erdene, Mongolia, 223 B6
Erdenheim, Stany Zjedn., 322 e6
Erdi, Plateau de—, wyż., Czad, 274 E10
Erding, NRF, 108 G13, 81 H11
Erdinger Moos, bag., NRF, 108 G13
Erdmannsdorf, NRD, 99 a5
Erdnijevskij, ZSRR, 202 G7
Erdőtelek, Węgry, 98 H18, 167 C9
Erdre, rz., Francja, 137 E5
Erdut, Jugosławia, 167 G7
Eré, Peru, 351 i6, 343 D3
Éréac, Francja, 133 H8
Erebango, Brazylia, 360 B6
Erebato, Río—, rz., Wenezuela, 352 E10
Erebus Bay, zat., Kanada, 303 E21
Erebus, Góra—, g., Antarktyda, 66 13
Erechim, Brazylia, 360 B6, 347 D7
Ereencav, Mongolia, 213 E13, 224 B10
Ereğli, Turcja, 265 B4, 143 D22
Ereğli, Turcja, 265 D6
Ereğli (Turcja, Tekirdag) → Marmaraereğlisi
Erel, Monti—, g., Włochy, 154 K9
Ereikoússa, w., Grecja, Wyspy Jońskie, 175 D12
Erembodegem, Belgia, 113 C5
Eremitu, Rumunia, 169 D10
Eren [Piraziz], Turcja, 203 H4
Erenköy, Turcja, 175 d5, 145 e7
Erenköy (Turcja, Canakkale) → İntepe
Erepecu, Lago do—, jez., Brazylia, 353 H14
Eresma, rz., Hiszpania, 149 CD7
Eressós, Grecja, 176 D18
Erétria, Grecja, 174 Górnictwo
Erétria, ruiny, Grecja, 176 E16
Erewan → Jerevan
Erewash, River—, rz., Wielka Brytania, 131 D8
Erfa, rz., NRF, 107 D8
Erfde, NRF, 109 A5, 101 C8
Erfjord, Norwegia, 121 C4
Erfoūd, Maroko, 281 E5
Erft, rz., NRF, 101 i3
Erfurt, miasto, adm., NRD, 100 hi18, 108 B12, 81 F11
Ergani, Turcja, 265 C8
Ergene nehri, rz., Turcja, 173 G10, 176 B19
Ergenzingen, NRF, 107 G7
Erges, rz., Portugalia, 149 E4-5
Ergig, Bahr—, rz., Czad, 287 D19, 274 F9
Ērgļi, ZSRR, 197 F7, 187 H9
Ergolding, NRF, 108 F14
Ergoldsbach, NRF, 108 F14
Ergolz, rz., Szwajcaria, 157 B5
Ergste, NRF, 110 c7
Ergué-Armel, Francja, 139 Przemysł lekki II
Erguvejem, rz., ZSRR, 214 C10
Erhulai, Chiny, 235 B2
Eriba, Sudan, 279 B3
Eriboll, Wielka Brytania, 127 C7
Erica, Holandia, 114 C9
Ērice, Włochy, 154 J7
Erichsen Lake, jez., Kanada, 299 D9
Erichshagen, NRF, 101 F8
Ericht, Loch—, jez., Wielka Brytania, 127 E7
Erie, Stany Zjedn., 328 F14, 313 D7, 310 C10
Erie, Stany Zjedn., 327 G4, 317 E10
Erie, Lake—, jez., Kanada/Stany Zjedn., 328 FG12-15, 313 DE6-8, 300 J9-10, 310 C10-11
Erieau, Kanada, 328 F13
Erieux, rz., Francja, 138 H11
Erigavo, Somalia, 275 F15
Erigawa → Erigavo
Erik Eriksenstretet, cieśn., Svalbard, 70 b11-14
Erikstad, Norwegia, 123 e6
Erimo-saki, przyl., Japonia, 240a F5, 215 H12
Erin, Stany Zjedn., 313 G4
Ering, Austria, 162 Energetyka
Ering, NRF, 106 Energetyka
Erinpura, India,253 G3
Eriskay, w., Wielka Brytania, Hebrydy, 127 D4
Erith, Wielka Brytania, 132 e12
Eritrea (Erytrea), adm., reg., Etiopia, 279 BD3-5, 275 EF13-14
Erjamia, źr., Sahara Hiszpańska, 281 G2
Erjas, rz., Hiszpania, 149 DE5
Erkāt, g., India, 252 F4
Erkelenz, NRF, 101 i2, 81 E6
Erken, jez., Szwecja, 122 C16
Erken-Jurt, ZSRR, 194 C7, 203 D7
Erkersreuth, NRF, 99 d1
Erkinis, Turcja, 203 H7
Erkner, NRD, 100 c7, 102 G17, 82 D13
Erkowit, Sudan, 275 E13
Erkrath, NRF, 110 d4, 101 i3
Erlaa, Austria, 168 c1-2
Erlach, Szwajcaria, 157 B4
Erlangen, NRF, 108 D11-12, 81 G11
Erlanghe, Chiny, 232 L3
Erlauf, rz., Austria, 97 G8
Erlbach, NRD, 99 c2
Erldunda, Australia, 369 E6
Erle, NRF, 110 b4
Erlenbach, Szwajcaria, 157 C5
Erlian, Chiny, 224 C9
Erlin, Chiny, Tajwan, 228 J10
Erling-Andachs, NRF, 108 H12
Erlistoun, Australia, 369 E4
Erlongshan, Chiny, 215 D4
Erlongshan, Chiny, 215 E7
Erlstätt, NRF, 162a a2
Erma, rz., Jugosławia/Bułgaria, 173 D1-2
Ermana, chrebet—, g., ZSRR/Mongolia, 213 DE12-13
Ermelik, Turcja, 203 i4
Ermelo, Holandia, 114 D7
Ermelo, Republika Południowej Afryki, 290a B8, 292 H5
Ermenak, Turcja, 265 D5, 143 F23
Ermenonville, Francja, 134 F18
Ermensee, Szwajcaria, 158 b1
Ermii Post, Sudan, 274 F11
Ermington, Australia, 372 i11
Ermont, Francja, 140 b2
Ermsleben, NRD, 102 H12
Ernabella Mission, Australia, 369 E6
Ernākulam, India, 252 F3, 249 F5
Erndtebrück, NRF, 107 B6
Ernée, Francja, 134 H11, 137 D6
Ernei, Rumunia, 169 D10
Ernen, Szwajcaria, 161 Górnictwo
Ernest C. Manning Provincial Park → Manning Provincial Park, Ernest C.—
Ernest Giles Range, g., Australia, 369 E4
Ernesta Legouve, Rafa—, rafa, Ocean Spokojny, 366 G12
Ernestina, Argentyna, 363 E4
Ernici, Monti—, g., Włochy, 153 G8
Ernst, NRF, 110 I12
Ernstberg, g., NRF, 107 C3
Ernstbrunn, Austria, 97 F10
Ernsthofen, Austria, 97 G6
Erod, India, 252 F3, 249 F5
Eromanga, Australia, 370 E8
Eromanga, w., Nowe Hebrydy, 365 E8-9
Erongo, g., Afryka Południowo-Zachodnia, 292 G3
Erp, NRF, 107 B3
Erpe → Mühlenfliess
Erpfendorf, Austria, 162a b1, 108 H14
Erquelinnes, Belgia, 113 D5
Erquy, Francja, 133 G8
Err, Piz d'—, g., Szwajcaria, 157 C9
Erramalai, wzg., India, 252 D3-4
Errer, rz., Etiopia, 279 F6
Errol, Stany Zjedn., 329 D23, 313 C12
Ersakon, ZSRR, 194 C7
Ersamā, India, 254 i10
Erseka, miasto, adm., Albania, 175 C13
Érsekvadkert, Węgry, 98 H16
Ersis, Turcja, 203 H7, 266 B9
Erskine Inlet, zat., Kanada, 303 C20
Erskine, Lake—, jez., Stany Zjedn., 321 A2
Erstaviken, zat., Szwecja, 123 h17
Erstein, Francja, 107 G5, 138 D14
Erstfeld, Szwajcaria, 158 c3, 157 C7
Ertai, Chiny, 223 B5
Ertil', ZSRR, 202 B1, 192 D11
Ertvågøy, w., Norwegia, 118 E18
Eru Iaht, zat., ZSRR, 197 C7
Erufu, Nigeria, 286 E13
Eruh [Dih], Turcja, 266 D10
Eruwa, Nigeria, 286 F12
Erval, Brazylia, 360 E6, 347 E7
Ervália, Brazylia, 364 D6
Ervěnice, Czechosłowacja, 96 Energetyka
Ervenik, Jugosławia, 162b c5
Erwin, Stany Zjedn., 313 G6
Erwin, Stany Zjedn., 332 B2
Erwin, Stany Zjedn., 332 F3
Erwitte, NRF, 101 H6, 81 E8
Erxleben, NRD, 102 G12
Erýmanthos, Óros—, g., Grecja, 175 EF14
Erythraí, Grecja, 176 E16
Erythraí, ruiny, Turcja, 176 E19
Erytrea → Eritrea
Erzberg, Austria, 162 Górnictwo
Erzeni, rz., Albania, 175 B12
Erzgebirge (Rudawy), g., NRD/Czechosłowacja, 108 BC14-17, 82 F12-13
Erzgebirgisches Becken, reg., NRD, 99 ab2-4
Erzhan, Chiny, 215 D4
Erzhan, Chiny, 233 B5
Erzhausen, NRF, 110 m18
Erzhou, w., Chiny, 234 m15
Erzin, ZSRR, 213 D3, 180 D10
Erzin, rz., ZSRR, 213 D3
Erzincan, miasto, adm., Turcja, 203 i5, 265 C8
Erzincan dağları, g., Turcja, 203 Hi4-5
Erzurum, miasto, adm., Turcja, 203 i7, 266 C9
Eržvilkas, ZSRR, 197 G4
Esa Ala, Papua, Wyspy D'Entrecasteaux, 379 t26, 370 A10
Esan-saki, przyl., Japonia, 240a F3, 216 H11
Esashi, Japonia, 240a C4, 215 F12
Esashi, Japonia, 240a F2, 216 H11
Esbiye, Turcja, 203 H4
Esbjærg, Dania, 121 G6
Esbly, Francja, 134 G18
Esbønderup, Dania, 116 A2
Escada, Brazylia, 361 B9, 344 E10
Escala, La—, Hiszpania, 150 B15
Escalada, Argentyna, 363 D4
Escalante, Stany Zjedn., 324 H8
Escalante Desert, pust., Stany Zjedn., 324 H7
Escalante River, rz., Stany Zjedn., 324 H8
Escaldas, Andora, 138 j26
Escales, Hiszpania, 148 Energetyka
Escalón, Meksyk, 335 D7
Escalona, Hiszpania, 149 D7
Escambia River, rz., Stany Zjedn., 314 J4
Escanaba, Stany Zjedn., 327 C7, 313 C4, 310 B9
Escánaba River, rz., Stany Zjedn., 327 B7
Escárcega, Meksyk, 336 H14
Escarène, L'—, Francja, 144 h15
Escarpment, Kenia, 294 b1
Escatrón, Hiszpania, 148 Energetyka
Escaudœuvres, Francja, 113 D3
Escaut (Skalda), rz., Belgia, 113 C3
Esch-sur-Alzette, Luksemburg, 113 EF8
Eschach, NRF, 107 H9
Eschach, NRF, 107 F9
Eschachberg, g., NRF, 107 H10
Eschar, ZSRR, 196 D15
Eschede, NRF, 101 F10, 81 D10
Eschenau, NRF, 108 D12
Eschenbach, NRF, 108 D13
Eschenbach, Szwajcaria, 158 b2
Eschenbach, Szwajcaria, 158 b4
Eschershausen, NRF, 101 H9
Eschersheim, NRF, 110 I18
Eschkopf, g., NRF, 107 E5
Escholzmatt, Szwajcaria, 157 C5
Eschwege, NRF, 101 I10, 81 E10
Eschweiler, NRF, 107 B2, 81 F6
Esclauze, Lac de l'—, jez., Francja, 138 h22
Escobal, Panama, 340 b13
Escobar, Argentyna, 363 D5
Escobonal, El—, Hiszpania, Teneryfa, 70 x43
Escoma, Boliwia, 357 F7, 343 G4
Escombreras, Hiszpania, 150 G11
Escondida, La—, Argentyna, 359 F4
Escondido, Brazylia, 361 F7
Escondido, Stany Zjedn., 324 J5
Escorial, El—, Hiszpania, 149 D7, 141 D4
Escrennes, Francja, 134 H17
Escriña, Argentyna, 363 B5
Escrita, Peña—, g., Hiszpania, 149 F7
Esculnapa de Hidalgo, Meksyk, 335 F7
Escuintla, Gwatemala, 339 E3
Escutillas, Kolumbia, 351 D7
Ese-Chaj'a, ZSRR, 211 C12
Esechioi, Rumunia, 170 I15
Eséka, Kamerun, 287 H16
Esenli [Aybastı], Turcja, 203 H3
Esens, NRF, 109 b11, 101 D5, 81 C7
Esenshamm, NRF, 109 c14
Esesi, Turcja, 203 i5
Esfahān, miasto, adm., Iran, 261 E5
Esfandak, Iran, 262 H11
Esfarāyen, Reshteh-ye—, g., Iran, 261 C8
Esgueva, rz., H

Eure, adm., Francja, 134 F14-15
Eure, rz., Francja, 134 F15, 137 C8
Eure-et-Loir, adm., Francja, 135 Podział administracyjny
Eureka, Kanada, 299 B8
Eureka, Stany Zjedn., 323 F1, 309 C2
Eureka, Stany Zjedn., 303 E10
Eureka, Stany Zjedn., 317 C6
Eureka, Stany Zjedn., 317 G7
Eureka, Stany Zjedn., 323 B6
Eureka, Stany Zjedn., 323 G6
Eureka, Stany Zjedn., 327 H5
Eureka Belt, Stany Zjedn., 322 j9
Eureka Sound, cieśn., Kanada, 299 C8-9
Eureka Valley, dol., Stany Zjedn., 330 D7
Euroa, Australia, 373 F5, 370 G9
Europa, w., Francja, Kanał Mozambicki, 272 j9 → Europe, Ile de l'—
Europa Flats, Gibraltar, 145 a1
Europa, Picos de—, g., Hiszpania, 149 A7, 141 C4
Europa Point [Punta de Europa], przyl., Gibraltar, 145 a1, 145 a4, 149 H6
Europe, Ile de l'—, w., Francja, Kanał Mozambicki, 292 G8
Europoort, Holandia, 115 i8, 114 E4
Eúrōpos, Grecja, 175 B15
Eurōtas, rz., Grecja, 175 F15, 142 F18
Eurville, Francja, 113 G7
Eurýchou, Cypr, 265 a17
Euskadi, Argentyna, 359 F5
Euskirchen, NRF, 107 B3, 81 F6
Eussenheim, NRF, 107 D9
Eustis, Stany Zjedn., 314 K7
Eustis, Stany Zjedn., 329 C24
Eutaw, Stany Zjedn., 314 i4
Euthal, Szwajcaria, 158 b4
Eutin, NRF, 101 C11, 81 B10
Eutingen, NRF, 107 F7
Eutritzsch, NRD, 100 k22
Eutsuk Lake, jez., Kanada, 304 H15
Eúvoia (Eubea), w., Grecja, 176 E16-17, 143 E18-19
Eúvoiïkós Kólpos, zat., Grecja, 176 E16-17
Euxton, Wielka Brytania, 131 B3
Euzōnoi, Grecja, 173 G2
Evaj, rz., ZSRR, 215 B12
Evale, Angola, 291 F3
Evancon, rz., Włochy, 157 E5
Evanger, Norwegia, 121 B4
Evans Bay, Bermudy, 70 i25
Evans Bay, zat., Nowa Zelandia, 375 e14
Evans, Cape—, przyl., Kanada, 299 B9
Evans, Lake—, jez., Kanada, 300 H10
Evans Shoal, podwodn., 242 G7-8
Evans Strait, cieśn., Kanada, 300 F9
Evansa, Półwysep—, ptw., Antarktyda, 66 3
Evanston, Stany Zjedn., 327 F7
Evanston, Stany Zjedn., 323 F8, 309 C4
Evansville, Kanada, 328 C12
Evansville, Stany Zjedn., 313 G4, 310 D9
Evansville, Stany Zjedn., 327 F5
Evaristo, Brazylia, 360 D6
Evart, Stany Zjedn., 328 E9
Evaton, Republika Południowej Afryki, 290a B7
Évaux, Francja, 137 F9
Evçiler, Turcja, 176 D19
Eveleth, Stany Zjedn., 327 A2, 317 B9
'Even Yitshāq, Izrael, 146 i6
Evendale, Stany Zjedn., 331 b4
Evenequén, Wenezuela, 352 E11
Evenes, Norwegia, 123 e9
Evenesmarkja, Norwegia, 123 e10
Evenkijskij nacional'nyj okrug (Ewenkijski ON), adm., ZSRR, 211 D4-7, 180 C10-11
Evenos, Francja, 144 g8
Evensk, ZSRR, 212 D17, 180 C16
Evêque, l'—, Francja, 136 Surowce mineralne
Everard, Cape—, przyl., Australia, 373 F7, 370 G9
Everard, Lake—, jez., Australia, 369 F6
Everard Ranges, g., Australia, 369 E6
Evere, Belgia, 115 k13
Everek → Develi
Everest, Mount → Chomolungma; Zhumulangmafeng
Everett, Stany Zjedn., 323 C2, 309 B2
Everett, Stany Zjedn., 332 A3
Everett City, Stany Zjedn., 314 J7
Everett, Mount—, g., Stany Zjedn., 320 D3
Everett Mountains, g., Kanada, 299 F12
Evergem, Belgia, 113 B4
Everglades, Stany Zjedn., 314 M7, 310 F10
Everglades National Park, rez., Stany Zjedn., 314 M7
Everglades, The—, bag., Stany Zjedn., 314 LM7, 310 F10
Evergreen, Stany Zjedn., 314 J4
Evergreen Park, Stany Zjedn., 322 c2
Everlingsen, NRF, 106 Energetyka
Everloh, NRF, 110 hi9
Everöd, Szwecja, 121 G12
Evershagen, NRD, 100 de9
Everswinkel, NRF, 101 H5
Evertsberg, Szwecja, 121 A11
Evesham, Wielka Brytania, 128 i10
Evian-les-Bains, Francja, 160 e18, 157 D3, 138 F13
Evigheds Fjord, fiord, Grenlandia, 299 E14-15
Evin-Malmaison, Francja, 140 k12
Evington, Stany Zjedn., 332 D2
Evionnaz, Szwajcaria, 160 f20
Evisa, Francja, Korsyka, 137 a16
Evje, Norwegia, 121 D5
Evolène, Szwajcaria, 157 D4
Évora, miasto, adm., Portugalia, 149 F4, 141 E3
Evoron, ozero—, jez., ZSRR, 215 C9
Evowghlī, Iran, 204 J11, 261 B2
Évran, Francja, 133 H9
Évrecy, Francja, 134 F11
Evreşe [Kadıköy], Turcja, 176 C19, 265 B2
Évreux, Francja, 134 F15, 137 C8
Évron, Francja, 134 H12, 137 D6
Évros, adm., Grecja, 173 G8-9
Évros (Marica), rz., Grecja, 176 B19
Évry-Petit-Bourg, Francja, 140 d3
Evur, rz., ZSRR, 215 B9, 212 F13
Ewa, Stany Zjedn., Hawaje, 380 n18, 380 h9, 380 j13
Ewa, reg., Stany Zjedn., Hawaje, 380 h9-10
Ewa Beach, Stany Zjedn., Hawaje, 380 o18-19
Ewa Beach, fizj., Stany Zjedn., Hawaje, 380 o18-19
Ewab, Kepulauan → Kai, Kepulauan—
Ewaninga, Australia, 369 D6
Ewarton, Jamajka, 337 Gospodarka
Ewaso Ngiro, rz., Kenia, 291 B7
Ewaso Ngiro, rz., Kenia, 291 C7
Ewell, Stany Zjedn., 319 G5, 332 D6
Ewell, Wielka Brytania, 132 e10
Ewen, Stany Zjedn., 327 B5
Ewenkijski ON → Evenkijskij nacional'nyj okrug
Ewensk → Evensk
Ewersbach, NRF, 107 B6
Ewikszta → Aiviekste
Ewing, Stany Zjedn., 327 H3
Ewo, Kongo (Brazzaville), 291 C2
Exaltación, Boliwia, 357 E9, 343 F4
Exaplátanos, Grecja, 175 C15
Exbury, Wielka Brytania, 132 g19
Excelsior, Republika Południowej Afryki, 290a C7
Excelsior Mountain, g., Stany Zjedn., 333 h10
Excelsior Mountains, g., Stany Zjedn., 330 C6, 324 G4
Excelsior Springs, Stany Zjedn., 317 F8
Excideuil, Francja, 137 G8
Exe, rz., Wielka Brytania, 133 C5, 128 J8
Executive Committee, Pasmo—, g., Antarktyda, 66 6-7
Exeland, Stany Zjedn., 327 C3
Exelberg, g., Austria, 168 b1
Exeter, Kanada, 328 E13, 313 D7
Exeter, Stany Zjedn., 320 C8, 329 F24, 313 D12
Exeter, Stany Zjedn., 320 E6
Exeter, Stany Zjedn., 330 E5
Exeter, Wielka Brytania, 133 C5, 128 K8
Exeter Bay, zat., Kanada, 299 E13-14
Exeter River, rz., Stany Zjedn., 320 C7-8
Exeter Sound, zat., Kanada, 299 E13
Exmes, Francja, 134 G13
Exmoor, reg., Wielka Brytania, 133 B5-6, 128 J8
Exmore, Stany Zjedn., 319 G5, 332 D6
Exmouth, Wielka Brytania, 133 C6, 128 K8
Exmouth Gulf, Australia, 369 D2
Exmouth Gulf, zat., Australia, 369 D2
Exmouth, Peninsula—, ptw., Chile, 348 H3
Exmouth Rise, podwodn., 369 CD2-3
Exochḗ, Grecja, 173 G4
Expedition Range, g., Australia, 370 D9
Exploring Islands, w., Fidżi, 379 q20
Extrema, Brazylia, 364 F2
Extremadura (Estremadura), reg., Hiszpania, 149 DF5, 141 E3
Exuma Sound, podwodn., 338 A5, 340 B6-7
Eyach, rz., NRF, 107 G7
Eyam, Wielka Brytania, 131 C7
Eyasi, Lake—, jez., Tanzania, 291 C6-7
Eye Peninsula, ptw., Wielka Brytania, Hebrydy, 127 C5-6
Eyemouth, Wielka Brytania, 127 F9
Eygurande, Francja, 137 G9
Eyjafjallajökull, lod., Islandia, 124 E7
Eyjafjardharsýsla, adm., Islandia, 124 C8
Eyjafjördhur, fiord, Islandia, 124 BC8
Eymet, Francja, 137 H7
Eymoutiers, Francja, 137 G8
Eynhallow Sound, cieśn., Wielka Brytania, Orkady, 127 d20
Eynsford, Wielka Brytania, 132 e12
Eynsham, Wielka Brytania, 133 A10
Eyota, Stany Zjedn., 327 E2
Eyrarbakki, Islandia, 124 E5
Eyre, Australia, 369 F5
Eyre (jez.) → Eyre North, Lake—; Eyre South, Lake—
Eyre Creek, rz., Australia, 370 D7
Eyre North, Lake—, jez., Australia, 369 E7
Eyre Peninsula, ptw., Australia, 369 F7
Eyre South, Lake—, jez., Australia, 369 E7
Eysins, Szwajcaria, 160 e16
Eystri-Jökulsá, rz., Islandia, 124 C8
Eystrup, NRF, 101 F8
Eythra, NRD, 100 i21-22
Eyüp, Turcja, 175 c4, 145 d6
Eyvānkī, Iran, 261 D6
Ezanville, Francja, 140 a3
Ezbekīya, El—, ZRA, 275 g25
'Ezbet Abū Zayd Khalīfa, ZRA, 141 c32
'Ezbet Khūrshīd, ZRA, 141 c32
Ezcaray, Hiszpania, 149 B8
Eze, Francja, 144 d6
Ezerče, Bułgaria, 173 B9
Ezere, ZSRR, 197 F4
Ežerėlis, ZSRR, 197 H5
Ezernieki, ZSRR, 197 F9
Ezid, Nahr—, rz., Syria, 258 b13
Ezine, Turcja, 176 D19
Ezop, chrebet—, g., ZSRR, 215 B7-8
Ezouza, rz., Cypr, 265 b17
Ežva, ZSRR, 188 F22

F

F. Ayerza, Argentyna, 363 C3
Faaa, Polinezja Francuska, Tahiti, 380 t24
Faak, Austria, 162a i16
Faaker See, jez., Austria, 162a i16
Faaone, Polinezja Francuska, Tahiti, 380 t25
Faaupo, Pointe—, przyl., Polinezja Francuska, Moorea, 380 s24
Fabala, Gwinea, 285 E6
Fabens, Stany Zjedn., 324 K10
Faber Lake, jez., Kanada, 304 F17
Fåberg, Norwegia, 121 A8
Fabero, Hiszpania, 149 B5
Fabianowo, Polska, 91 h8-9
Fabiánsebestyén, Węgry, 167 E9
Fåborg, Dania, 121 G8
Fabre, Kanada, 328 A15
Fabriano, Włochy, 153 E7, 142 C13
Fabričnyj, ZSRR, 208 i14, 209 i16
Făcăeni, Rumunia, 170 H16
Facão, Ponta do—, przyl., Brazylia, 362 K2
Facatativá, Kolumbia, 351 E5
Faches-Thumesnil, Francja, 140 j12
Fachi, Niger, 274 E8
Facho, Pico do—, g., Portugalia, Madera, 70 ad50
Facinas, Hiszpania, 145 a3
Fačkov, Czechosłowacja, 98 E15
Facpi Point, przyl., Guam, 379 m12
Fada, Czad, 274 E10
Fada N'Gourma, Górna Wolta, 286 C11
Fadal, Sudan, 279 D2
Fadd, Węgry, 167 F6
Faddeja, zaliv—, zat., ZSRR, 205 B17-18
Faddejevskij, ostrov—, w., ZSRR, 212 A14-15, 184 B14-15
Faddiley, Wielka Brytania, 131 D3
Fadian Point, przyl., Guam, 379 m12
Fadino, ZSRR, 201 A6
Fadnoun, reg., Algeria, 282 GH12
Faenza, Włochy, 153 D6, 142 B12
Færingehavn, Grenlandia, 299 F15
Færøerne (Wyspy Owcze), w., polit., 117 E10-11, 33-34 C16-17
Færøerne (Tærøerne*) Bank, podwodn., 117 F9
Fafa, Mali, 286 B11, 273 E6
Fafadun, źr., Somalia, 275 H14
Fafan, rz., Etiopia, 279 G7, 275 G14
Fafanlap, Indonezja, 242 E8
Fafe, Portugalia, 149 C3
Fagaloa Bay, zat., Samoa Zachodnie, 380 e6
Fagam, Nigeria, 287 D16
Fagamalo, Samoa Zachodnie, 380 e5
Făgăraş, Rumunia, 169 F10
Făgăraşului, Munţii— (Góry Fogaraskie), g., Rumunia, 169 F9-11, 143 B19
Fagatogo, Samoa Amerykańskie, 380 i7, 34 K36
Fågelön, w., Szwecja, 123 h15
Fagerhult, Szwecja, 122 E13
Fagernes, Norwegia, 121 B7
Fagernes, Norwegia, 123 e12
Fagersta, Szwecja, 121 B13
Fagersta (Finlandia) → Vaarala
Făget, Rumunia, 169 F5
Făgetului, Munţii—, g., Rumunia, 169 BC7
Fåglevik, Szwecja, 123 m26
Fagne, reg., Belgia, 113 D5-6
Faguibine, Lac—, jez., Mali, 286 A8-9, 273 E5
Fagurhólsmýri, Islandia, 124 E10
Fahl, Ouëd el—, ued, Algeria, 282 E9-10
Fahlīān, Iran, 261 F5
Fahr, Szwajcaria, 158 a2
Fahr, Wielka Brytania, Sokotra, 275 F16
Fahraj, Iran, 261 G9
Fahrland, NRD, 100 b1
Fahrlandsee, jez., NRD, 100 c1
Fahrwangen, Szwajcaria, 158 a1
Faḥs, El—, Tunezja, 154 L4
Faial, w., Portugalia, Azory, 70 n30, 64 K19
Faid, NRF, 110 i12
Faido, Szwajcaria, 157 D7
Faille, Etiopia, 279 H4
Faing, Irlandia, 128 i2
Fair, Argentyna, 363 G5
Fair Bluff, Stany Zjedn., 332 G2
Fair Haven, Stany Zjedn., 320 A3, 329 E21
Fair Isle, w., Wielka Brytania, Szetlandy, 127 B10
Fair Lawn, Stany Zjedn., 321 B3
Fair Ness, przyl., Kanada, 300 F11
Fairbank, Stany Zjedn., 319 E4, 332 C5
Fairbank, Stany Zjedn., 327 F2
Fairbanks, Stany Zjedn., 303 F11
Fairbury, Stany Zjedn., 317 E7, 309 C7
Fairbury, Stany Zjedn., 327 H6
Fairchild, Stany Zjedn., 327 D4
Fairfax, Stany Zjedn., 319 E2, 332 C4
Fairfax, Stany Zjedn., 325 B2
Fairfax, Stany Zjedn., 329 D21
Fairfield, Stany Zjedn., 320 F3, 329 G21
Fairfield, Stany Zjedn., 330 C2, 324 G2
Fairfield, Stany Zjedn., 317 F11
Fairfield, Stany Zjedn., 327 G3, 317 E10
Fairfield, Stany Zjedn., 329 D25, 313 C13
Fairfield, Stany Zjedn., 332 F5
Fairford, Wielka Brytania, 133 A9, 128 J10
Fairhaven, Stany Zjedn., 320 E8, 329 G24
Fairhope, Stany Zjedn., 318 J12
Fairland, Stany Zjedn., 314 c15-16
Fairlie, Nowa Zelandia, 375 G4
Fairlie, Wielka Brytania, 132 b1
Fairmont, Stany Zjedn., 332 B1, 313 F7, 310 D10
Fairmont, Stany Zjedn., 317 D8, 309 C8
Fairmont Hot Springs, Kanada, 323 A6
Fairmount, Stany Zjedn., 319 A7
Fairmount, Stany Zjedn., 319 F5
Fairmount, Stany Zjedn., 327 H9
Fairplay, Kanada, 322 j11
Fairport, Stany Zjedn., 327 C8
Fairport, Stany Zjedn., 328 E17, 313 D9
Fairport Harbor, Stany Zjedn., 328 G13
Fairview, Australia, 370 C8
Fairview, Kanada, 304 G17
Fairview, Stany Zjedn., 321 C3
Fairview, Stany Zjedn., 323 G8
Fairview, Stany Zjedn., 328 D10
Fairview, Stany Zjedn., 328 F14
Fairweather, Mount—, g., Kanada/Stany Zjedn., 304 G13
Fais, w., Powiernicze Wyspy Pacyfiku, Karoliny, 242 C10, 365 C6
Faison, Stany Zjedn., 332 F3
Faistenau, Austria, 162a a4
Faith, Stany Zjedn., 317 C4
Fāizābād, Afganistan, 262 C15
Faizābād, India, 255 F7, 253 F8, 249 C6
Fajal, Portugalia, Madera, 70 ae49
Fajansovyj, ZSRR, 199 G6
Fajardo, Puerto Rico, 340 D9
Fajr, Wādī—, ued, Arabia Saudyjska, 265 H7-8, 257 D4
Fajstawice, Polska, 90 C17
Fajum, El → Fayyūm, El—
Fakaofo, w., Tokelau, 366 D10
Fakarava, w., Polinezja Francuska, 366 E13
Fakel, ZSRR, 200 D24, 188 H23
Fakenham, Wielka Brytania, 128 i12
Faktak, Indonezja, 242 E8
Fakharpur, India, 255 E6
Faklja, Bułgaria, 173 E11
Fakijska reka, rz., Bułgaria, 173 E11
Fakiragrām, India, 256 C5, 254 F12
Fakse, Dania, 121 G10
Fakse Bugt, zat., Dania, 121 G10
Fakse Ladeplads, Dania, 121 G10
Faku, Chiny, 233 D5, 224 C11
Fal, rz., Wielka Brytania, 133 D3, 128 K7
Fala-Beguets, w., Powiernicze Wyspy Pacyfiku, Wyspy Truk, 379 f4
Falaba, Sierra Leone, 285 E5
Falaise, Francja, 134 G12, 137 D6
Falaises, Les—, fizj., Francja, 134 E13-14, 137 C7
Falaj Ibn Mu'allā, Oman as-Sulh, 261 i7
Fālākālā, India, 256 C4, 254 F11
Falakrón Óros, g., Grecja, 173 G4-5, 176 B16-17
Falalu, w., Powiernicze Wyspy Pacyfiku, Wyspy Truk, 379 e4
Falam, Birma, 254 H13, 250 D8
Falas, w., Powiernicze Wyspy Pacyfiku, Wyspy Truk, 379 e4
Falcão, Brazylia, 364 F4
Fălciu, Rumunia, 170 E17
Fălciului, Dealurile—, wzg., Rumunia, 170 DE16-17
Falckner, Argentyna, 359 H5
Falcón, adm., Wenezuela, 351 B7-8
Falcon, Presa—, zb., Meksyk, 336 D10
Falcon, Ra's—, przyl., Algeria, 281 C7, 141 G6
Falcon Reservoir, zb., Stany Zjedn., 318 L6
Falconara Marittima, Włochy, 153 E8
Falconbridge, Kanada, 328 B14
Falcone, Włochy, 145 k14
Falcone, Capo del—, przyl., Włochy, Sardynia, 154 H3
Falconer Stany Zjedn., 328 F15
Faléa, Mali, 285 C5
Falealleji Pass, cieśn., Powiernicze Wyspy Pacyfiku, Wyspy Truk, 379 f3-4
Falealupo, Samoa Zachodnie, 380 e5
Falelima, Samoa Zachodnie, 380 e5
Falémé, rz., Senegal, 285 BC4
Falenica, Polska, 91 bc4, 94 f7
Falenki, ZSRR, 200 C23
Falenty, Polska, 91 c2
Fáléron, Grecja, 175 g8
Faléron, Hórmos— (Zatoka Falerońska), zat., Grecja, 175 g7-8
Falešty, ZSRR, 195 F6, 191 F4
Faleu, w., Powiernicze Wyspy Pacyfiku, Wyspy Truk, 379 f4
Falevai, Samoa Zachodnie, 380 e6
Falfurrias, Stany Zjedn., 318 L6
Falgoux, Le—, Francja, 138 i21
Falgoux, Vallée du—, dol., Francja, 138 i21
Falicon, Francja, 144 d5
Falken, NRD, 99 a3
Falkenau, NRD, 99 a5
Falkenbach, NRD, 99 b5
Falkenberg, NRD, 102 H16, 82 E13
Falkenberg, NRD, 100 b5
Falkenberg, Szwecja, 121 F10, 118 H20
Falkenfluh, g., Szwajcaria, 158 f7
Falkenrehde, NRD, 102 G15
Falkensee, NRD, 100 ab1-2, 102 F16, 82 D13
Falkenstein, NRD, 99 c2, 108 C14
Falkenstein, NRF, 108 E14
Falkenthal, NRD, 102 F16
Falkirk, Wielka Brytania, 132 ab5, 127 F8
Falkland, Stany Zjedn., 332 F4
Falkland Islands [Islas Malvinas] (Wyspy Falklandzkie), w., polit., 348 i5-6
Falkland Sound, cieśn., Falklandy, 348 i5-6
Falkland Wschodni → East Falkland
Falkland Zachodni → West Falkland
Falklandy, polit., 33-34 N11-12 → Falkland Islands
Falklandzkie, Wyspy → Falkland Islands
Falkonéra, w., Grecja, 176 G16-17
Falköping, Szwecja, 121 D11, 118 G20
Fall Creek, Stany Zjedn., 327 D3
Fall Line Hills, wzg., Stany Zjedn., 314 Hi4-6
Fall River, Stany Zjedn., 320 E7, 329 G23, 313 E12, 310 C12
Fall River Pass, przeł., Stany Zjedn., 317 E3
Fallbrook, Stany Zjedn., 330 H7, 324 J5
Fallère, Monte—, g., Włochy, 157 E4
Fallersleben, NRF, 102 G11
Fallières, Wybrzeże—, fizj., Antarktyda, 66 36
Fallingbostel, NRF, 101 F9, 81 D9
Fallon, Stany Zjedn., 330 B6, 323 G4
Falls Church, Stany Zjedn., 314 b15-16, 319 E2
Falls City, Stany Zjedn., 317 E8, 309 C7
Falls City, Stany Zjedn., 323 D2
Falls Creek, Stany Zjedn., 328 G16
Falls River, rz., Stany Zjedn., 333 g4
Falls Village, Stany Zjedn., 320 E3
Fallūja, Al—, Irak, 266 F10
Falmignoul, Belgia, 113 D6
Falmouth, Stany Zjedn., 313 F5
Falmouth, Stany Zjedn., 320 E8, 329 G24
Falmouth, Wielka Brytania, 133 D2, 128 K6
Falmouth Bay, zat., Wielka Brytania, 133 D2-3, 128 K6-7
Falmouth Reservoir, zb., Stany Zjedn., 313 F6
Falo, w., Powiernicze Wyspy Pacyfiku, Wyspy Truk, 379 f4
Falsa Chipana, Punta—, przyl., Chile, 358 i6
Falsches Tief, podwodn., 109 B2
False Creek, zat., Kanada, 304 e26
False Detour Channel, cieśn., Kanada/Stany Zjedn., 328 C11
False Pass, Stany Zjedn., 303 H8
Falset, Hiszpania, 150 C12
Falsino, Rio—, rz., Brazylia, 353 G17
Falso Azufre, Nevado—, g., Chile/Argentyna, 358 L7
Falso, Cabo—, przyl., Honduras, 339 E5
Falso, Cabo—, przyl., Meksyk, 335 F4
Falster, w., Dania, 102 B13-14, 121 H9-10
Falsterbo, Szwecja, 116 E4-5, 121 G10
Falsterbokanalen, kan., Szwecja, 116 E5
Falta, India, 256 G3, 254 H11
Falterona, Monte—, g., Włochy, 153 E6
Fălticeni, Rumunia, 170 C13
Falun, Szwecja, 121 B13, 118 F21
Falków, Polska, 90 C12
Fałszywa, Zatoka → Valsbaai
Famagusta → Ammóchōstos
Famaillá, Argentyna, 358 L9
Famaka, Sudan, 279 E2
Famana, Mali, 285 D7, 273 F4
Fāmanīn, Iran, 261 D4
Famatina, Argentyna, 359 B5, 347 D4
Famatina, Sierra de—, g., Argentyna, 359 B5
Famenne, reg., Belgia, 138 B11-12
Famennienne, Dépression—, fizj., Belgia, 113 D5-7
Familles, Bayou des—, rz., Stany Zjedn., 331 e9
Fāmūr, Daryācheh-ye—, jez., Iran, 261 G5
Fana, Mali, 285 C7
Fana, Norwegia, 123 b3, 121 B3, 117 F16
Fanafjord, fiord, Norwegia, 123 bc2-3
Fanagorijskoje, ZSRR, 194 C2
Fanan, w., Powiernicze Wyspy Pacyfiku, Wyspy Truk, 379 f4
Fanāra, ZRA, 278 B5
Fanárion, Grecja, 175 D14
Fanchang, Chiny, 232 K6, 227 F9
Fanchuan, Chiny, 232 J7
Fāndāklijska reka, rz., Bułgaria, 168 k12
Fandriana, Republika Malgaska, 292 j17
Faneróménē, Grecja, 175 g6
Faneu, w., Powiernicze Wyspy Pacyfiku, Wyspy Truk, 379 f4
Fāngāk, Sudan, 274 G12
Fangatau, w., Polinezja Francuska, 366 E13-14
Fangatauta, w., Polinezja Francuska, 366 F14
Fangcheng, Chiny, 227 E6, 224 E9
Fangcheng, Chiny, 228 K4
Fangdoushan, g., Chiny, 227 FG3-4
Fanghe, rz., Chiny, 232 G5-6, 227 D8-9
Fangji, Chiny, 232 K3, 227 F7
Fangjiaji, Chiny, 232 J3
Fangjiaping, Chiny, 232 L2
Fangjiaying, Chiny, 234 c5
Fangliao, Chiny, Tajwan, 228 J10
Fangmachang, Chiny, 227 F5
Fangshan, Chiny, 227 C5
Fangshan, Chiny, 231 C3
Fangshan, g., Chiny, 232 L4
Fangshanjie, Chiny, 232 H6
Fangxian, Chiny, 227 E5, 224 E9
Fangzheng, Chiny, 215 F5, 224 B12
Fangzi, Chiny, 231 F7
Fani i madh, rz., Albania, 175 B12
Fani i vogël, rz., Albania, 175 AB13
Fanipol', ZSRR, 198 F6
Fanjiatun, Chiny, 233 D6
Fann, Senegal, 275 d20-21
Fann, Pointe de—, przyl., Senegal, 275 d20
Fanna, Nigeria, 286 D12
Fanning, w., Wyspy Gilberta i Ellice, 366 C12
Fano, Włochy, 153 E8
Fanø, w., Dania, 121 G6
Fanshan, Chiny, 228 H10
Fanshan, Chiny, 231 B3
Fanshui, Chiny, 232 i7
Fanuatapu, w., Samoa Zachodnie, 380 e6
Fanūda, Arabia Saudyjska, 257 D5
Fanuela, w., Powiernicze Wyspy Pacyfiku, Wyspy Truk, 379 e4
Fanuet, w., Powiernicze Wyspy Pacyfiku, Wyspy Truk, 379 e4
Fanxian, Chiny, 231 F3, 227 C7
Fanzhi, Chiny, 231 C1, 227 B6
Faou, Le—, Francja, 133 H4
Fāqūs, ZRA, 278 B4
Far Hills, Stany Zjedn., 319 A7
Far Rockaway, Stany Zjedn., 321 D5
Fara, w., Wielka Brytania, Orkady, 127 e20
Fara Novarese, Włochy, 157 E6
Farab, ZSRR, 210 F4
Farabana, Gwinea, 285 E6
Farád, Węgry, 98 H12
Faradaya, Góry—, podwodn., 64 Hi18-19
Faradje, Kongo (Kinshasa), 291 B5
Farafangana, Republika Malgaska, 292 j17
Farāfra, Wāḥat el—, fizj., ZRA, 274 C11
Fărăgău, Rumunia, 169 D9
Farāh, miasto, adm., Afganistan, 262 E11
Farāh, India, 255 E2
Farāh Rūd, rz., Afganistan, 262 E10-11
Farahābād, Iran, 258 g18
Farahābād, Iran, 261 C6
Farakhulm, Afganistan, 262 D14
Farallon de Pajaros, w., Powiernicze Wyspy Pacyfiku, Mariany, 365 A6
Farallon Islands, w., Stany Zjedn., 330 D1
Farallón, Punta—, przyl., Meksyk, 335 H7
Farallones, Gulf of the—, zat., Stany Zjedn., 325 BC1-2
Faramana, Górna Wolta, 286 C8
Faranah, miasto, adm., Gwinea, 285 D5
Farar, Etiopia, 279 D5
Farasān, Jazā'ir—, w., Arabia Saudyjska, 279 B5-6, 257 F5
Farasān Kebīr, w., Arabia Saudyjska, 279 B6
Faraulep Atoll, w., Powiernicze Wyspy Pacyfiku, Karoliny, 365 C6
Fārayā, Liban, 146 f7
Fārbisgañj, India, 256 C2, 254 F10, 249 C7
Farbovano, ZSRR, 196 C10
Farbus, Francja, 140 k10
Farcăului, g., Rumunia, 169 B9
Fardale, Stany Zjedn., 321 A2
Fardjoüna, Sebkha—, soln., Tunezja, 154 L6
Fare-les-Oliviers, La—, Francja, 144 a3
Fareara, Pointe—, przyl., Polinezja Francuska, Tahiti, 380 t25
Fareg, Uādī el—, ued, Libia, 274 B10
Fareham, Wielka Brytania, 132 g20, 133 C10, 128 K10
Farewell, Cape—, przyl., Nowa Zelandia, 375 E5
Farewell Spit, mierz., Nowa Zelandia, 375 E5
Farfán, Ekwador, 351 G4
Farforovaja, ZSRR, 193 g7
Farga de Moles, Hiszpania, 138 k25
Farge, NRF, 109 F2
Fargniers, Francja, 113 E3
Fargo, Stany Zjedn., 317 B7, 309 B7
Fargo, Stany Zjedn., 314 J6
Fari, Mali, 285 C5
Faria Lemos, Brazylia, 364 D6
Faribault, Stany Zjedn., 327 D1, 317 C9, 309 C8
Faribault, Lac—, jez., Kanada, 300 G11
Farīdābād, India, 255 D2, 253 E5
Farīdgañj, Pakistan, 256 F5
Faridkot, India, 253 D4, 249 B4
Farīdpur, India, 255 D4
Farīdpur, Pakistan, 256 F4, 254 H11, 250 D7
Farigh, Uādī el—, ued, Libia, 274 D10
Farilhões, Ilhas— (Islas Farilhões*), w., Portugalia, 149 E2
Farim, Gwinea Portugalska, 285 C3
Farīmān, Iran, 262 D9
Faringdon, Wielka Brytania, 133 A9
Faringe, Szwecja, 122 C16
Farington, Wielka Brytania, 131 B3
Fariones, Punta—, przyl., Hiszpania, Wyspy Kanaryjskie, 70 u41
Fāris, ZRA, 278 H5
Fariš, ZSRR, 210 E4
Fāris, źr., Arabia Saudyjska, 257 E7
Fāriskūr, ZRA, 278 A4
Farit, Amba—, g., Etiopia, 279 E4
Färjestaden, Szwecja, 122 F14
Färjestaden, Szwecja, 123 m27
Farkwa, Tanzania, 291 D7
Farley, Stany Zjedn., 327 F3
Farmakonēsion, w., Grecja, Sporady, 176 F19-20
Farmer City, Stany Zjedn., 327 H6
Farmer Island, w., Kanada, 300 G9
Farmersville, Stany Zjedn., 318 j7
Farmingdale, Stany Zjedn., 319 B8
Farmington, Stany Zjedn., 317 G10
Farmington, Stany Zjedn., 319 E5
Farmington, Stany Zjedn., 320 B7, 329 E23
Farmington, Stany Zjedn., 320 E4
Farmington, Stany Zjedn., 322 i8
Farmington, Stany Zjedn., 323 F8
Farmington, Stany Zjedn., 324 H9, 309 D5
Farmington, Stany Zjedn., 327 D1
Farmington, Stany Zjedn., 327 H3
Farmington, Stany Zjedn., 327 H4
Farmington, Stany Zjedn., 329 D24, 313 C12
Farmington, Stany Zjedn., 330 D4
Farmland, Stany Zjedn., 327 H9
Farmville, Stany Zjedn., 332 D3, 313 G8
Farmville, Stany Zjedn., 332 F4, 314 H9
Farná, Czechosłowacja, 98 G15
Farnborough, Wielka Brytania, 134 B11, 128 J11
Farnborough, Wielka Brytania, 132 e12
Farndon, Wielka Brytania, 131 D2
Farne Deep, podwodn., 127 F10-11
Farne Islands, w., Wielka Brytania, 127 F10
Färneboljörden, jez., Szwecja, 122 B14-15
Farnham, Kanada, 329 C22, 313 C11
Farnham, Stany Zjedn., 319 G3
Farnham, Wielka Brytania, 134 B11
Farnham, Wielka Brytania, 133 C8
Färnigen, Szwajcaria, 158 d3
Farningham, Wielka Brytania, 132 e12
Farnworth, Wielka Brytania, 131 B4
Faro, Argentyna, 363 H2
Faro, Brazylia, 353 i14
Faro, miasto, adm., Portugalia, 149 G4, 141 F3
Fårö, Szwecja, 122 E17
Faro, rz., Kamerun, 287 E17
Fårö, w., Szwecja, 122 E17, 118 H23
Faro de Avión, g., Hiszpania, 149 B3
Faro, Punta del → Peloro, Capo—
Faro, Sierra del—, g., Hiszpania, 149 B4
Faro Superiore, Włochy, 145 j16
Faron, Mont—, g., Francja, 144 g8
Fårösund, Szwecja, 122 E17
Fårösund, cieśn., Szwecja, 122 E16-17
Farquhar, w., Brytyjskie Terytorium Oceanu Indyjskiego, 272 H10
Farrar, rz., Wielka Brytania, 127 D7
Farrell, Stany Zjedn., 328 G14
Farrukhābād Shākhā, kan., India, 255 E3-4
Farrukhanagar, India, 255 D1
Fārs, adm., reg., Iran, 261 G6-7, 257 D7
Fars, rz., ZSRR, 203 D6
Fārs, Khalij-e— (Zatoka Perska), zat., 261 GH5-6
Fársala, Grecja, 175 D15, 142 E18
Fārsī, Afganistan, 262 E11
Fārsī, w., Arabia Saudyjska, 261 GH5
Farsia, El—, źr., Sahara Hiszpańska, 281 G3, 273 C4
Farsø, Dania, 121 F7
Farso, źr., Etiopia, 279 F6
Farstalandet, w., Szwecja, 123 h18
Farsund, Norwegia, 121 D4, 117 G17
Fartak, Ra's—, przyl., Protektorat Arabii Południowej, 258 F7
Fartura, Brazylia, 362 i2
Fartura, Serra da—, g., Brazylia, 360 B6, 347 D7
Fārūj, Iran, 261 C9
Farum, Dania, 116 C2
Fårup, Dania, 121 F7
Farvagny-le-Grand, Szwajcaria, 160 d20
Farvel, Kap—, przyl., Grenlandia, 299 G17
Farwell, Stany Zjedn., 318 H4
Fasā, Iran, 261 G6
Fasano, Włochy, 154 H12
Fascie, Monte—, g., Włochy, 156 g9
Fasham, Iran, 261 D5
Fāsher, El—, Sudan, 274 F11
Fashn, El—, ZRA, 278 D3, 274 C12
Fassberg, NRF, 101 F10
Fastov, ZSRR, 195 C8, 191 D5
Fastoveckaja, ZSRR, 203 C6
Fasty, Polska, 86 E20
Faszcze, Polska, 93 i18
Faszer, El → Fāsher, El—
Faszoda → Kodok
Fat Tau Point, przyl., Hongkong, 228 b14
Fátaga, Hiszpania, Gran Canaria, 70 z44
Fatagar, Tandjung—, przyl., Indonezja, 242 E8
Fatala, rz., Gwinea, 285 D4
Fatehābād, India, 253 E4
Fatehābād, India, 253 H4
Fatehābād, India, 255 E3
Fatehapur Sikri, India, 255 E2
Fatehgarh, India, 255 E4
Fatehpur, India, 253 F4, 249 C4
Fatehpur, India, 254 G9
Fatehpur, India, 255 E6, 253 F7
Fatehpur, India, 255 G5, 253 G7, 249 C6
Fatehpur, Nepal, 256 C1, 254 F10
Fates, Sierra de—, g., Hiszpania, 145 a3
Fatež, ZSRR, 196 A14
Fath Allāh, Tunezja, 275 f22
Fatick, Senegal, 285 B2
Fatih, Turcja, 175 c4, 145 d6

Ferrol, Península de—, pw., Peru, 357 C2
Ferros, Brazylia, 364 C5, 361 G5, 347 B9
Ferru, Monte—, g., Włochy, Sardynia, 154 H3
Ferrum, Stany Zjedn., 332 E1
Ferry, Kongo (Kinshasa), 293 D3
Ferry Point, przyl., Stany Zjedn., 321 E2
Ferrysburg, Stany Zjedn., 327 E8
Feršampenuaz, ZSRR, 201 i9, 207 D5
Ferté-Alais, La—, Francja, 134 H17, 137 D9
Ferté-Bernard, La—, Francja, 134 H14, 137 D7
Fertè-Chevresis, La—, Francja, 113 E4
Ferté-Frênel, La—, Francja, 134 G14
Ferté-Gaucher, La—, Francja, 113 G3
Ferté-Macé, La—, Francja, 134 G12, 137 D6
Ferté-Milon, La—, Francja, 113 F3
Ferté-Saint-Aubin, La—, Francja, 137 E8
Ferté-sous-Jouarre, La—, Francja, 113 G3, 137 D10
Ferté-Vidame, La—, Francja, 134 G14
Fertile, Stany Zjedn., 317 B7
Fertő (Jezioro Nezyderskie), jez., Węgry, 167 C2
Fertőd, Węgry, 98 H11, 167 C2
Fertőrákos, Węgry, 98 H11, 167 C2
Fertőszentmiklós, Węgry, 98 H11, 167 C2
Fervaques, Francja, 134 F13
Ferwerd, Holandia, 114 B7
Ferzikovo, ZSRR, 199 G8
Fès, miasto, adm., Maroko, 281 C5, 141 G4
Feshi, Kongo (Kinshasa), 291 D3
Fessenheim, Francja, 107 H5
Festieux, Francja, 113 E4
Festubert, Francja, 140 j10
Festus, Stany Zjedn., 317 F10
Fété Bové, Senegal, 285 B4
Feteşti, Rumunia, 170 i16
Fethiye, Turcja, 176 G22, 265 D3, 143 F21
Fethiye körfezi, zat., Turcja, 176 G21-22
Fetisovo, ZSRR, 192 H17
Fetlar, w., Wielka Brytania, Szetlandy, 127 A11
Feucht, NRF, 108 E12
Feuchtwangen, NRF, 107 E10, 81 G10
Feuerstein, g., Szwajcaria, 158 c1
Feuet, Libia, 282 H13
Feuillie, La—, Francja, 134 F16
Feuquières, Francja, 134 E16
Feurs, Francja, 138 G11
Fevral'skoje, ZSRR, 215 B6, 211 F12
Fevzipaşa, Turcja, 265 D7
Fey, Szwajcaria, 160 d18
Feyzābād, Iran, 261 D9
Feyzin, Francja, 138 d19
Fez — Fès
Feza, Río — Miritiparaná, Río—
Fezzān, reg., Libia, 274 C8-9
Ffestiniog, Wielka Brytania, 128 i8
Ffórest Fawr, reg., Wielka Brytania, 128 J8
Fheoir, An—, rz., Irlandia, 128 i4
Fhinn, An—, rz., Irlandia, 127 G4
Fhóid Duibh, Cuan an—, zat., Irlandia, 128 G1-2
Fi'a, Liban, 146 i7
Fiaiano, Włochy, 156 k12
Fiambalá, Argentyna, 359 A5, 347 D4
Fiambalá, Río—, rz., Argentyna, 347 D4
Fiambalá, Sierra de—, g., Argentyna, 359 A5
Fian, Ghana, 286 D9
Fianarantsoa, Republika Malgaska, 292 j17
Fianga, Czad, 287 E18
Fibiş, Rumunia, 169 F3
Fich, Etiopia, 279 F6
Fiche, Etiopia, 279 F4
Fichtelberg, NRF, 108 C13
Fichtelberg, g., NRD, 99 c4, 108 C15
Fichtelgebirge (Smreczany), g., NRF, 108 CD13-14, 81 FG11-12
Fichtelnaab, rz., NRF, 108 D13-14
Fichtenwalde, NRD, 102 G15
Fickmühlen, NRF, 109 D3
Ficksburg, Republika Południowej Afryki, 290a C7, 292 H5
Fideli, Etiopia, 279 F5
Fidenza, Włochy, 153 D5
Fiditi, Nigeria, 286 F12
Fidlův kopec, g., Czechosłowacja, 98 D12
Fidži, Morze—, m., 366 FG9
Fidži, Wyspy — Fiji Islands
Fieberbrunn, Austria, 162a c2
Fiel, NRF, 109 B4
Field, Kanada, 328 B14
Field West, Mount—, g., Australia, 373 i6
Fields Find, Australia, 372 b3
Fiener Bruch, bag., NRD, 102 G14
Fieni, Rumunia, 170 G11
Fier, rz., Francja, 160 g15, 138 G12-13
Fier, Poarta de—, przeł., Rumunia, 169 G6
Fier, Portile de— (Żelazna Brama), fizj., Rumunia, 170 a24, 169 H6, 142 B18
Fieri, miasto, adm., Albania, 175 C12
Fiesch, Szwajcaria, 157 D6
Fiez, Szwajcaria, 160 c18
Fife, adm., Wielka Brytania, 125 Gęstość zaludnienia
Fife Lake, Stany Zjedn., 327 D9
Fife Ness, przyl., Wielka Brytania, 127 E9
Fifi, Bayou—, zat., Stany Zjedn., 331 g9-10
Fiff, El—, Sudan, 274 F10
Fifield, Stany Zjedn., 327 C4
Figalo, Ra's—, przyl., Algeria, 150 i10
Figanières, Francja, 144 i12
Figeac, Francja, 137 H9
Figheri, Valle—, zat., Włochy, 153 c14-15
Fighting Island, w., Kanada, 322 j10
Figino, Szwajcaria, 158 h9
Figino, Włochy, 156 e4
Figline Valdarno, Włochy, 153 E6
Figols, Hiszpania, 148 Górnictwo
Figtree, Rodezja, 293 H3
Figueira do Foz, Portugalia, 149 D3 141 D2
Figueira de Castelo Rodrigo, Portugalia, 149 D5
Figueira Pavão, Wyspy Zielonego Przylądka, 285
Figueiró dos Vinhos, Portugalia, 149 E3
Figueras, Hiszpania, 150 B14, 141 C8
Figueurolles, Francja, 144 b3
Figuīg, Maroko, 281 D7
Figuil, Kamerun, 287 E18
Fiji Islands (Wyspy Fidżi), w., polit., 379 qr18-20, 366 E9-10, 33-34 K35-36
Fika, Nigeria, 287 D16
Fila — Vila
Filabres, Sierra de los—, g., Hiszpania, 150 G9
Filabusi, Rodezja, 293 H3
Filadelfia, Boliwia, 357 D7
Filadelfia, Paragwaj, 347 C5
Filadelfia, Włochy, 154 J11
Filadelfia (Stany Zjedn.) → Philadelphia
Fil'akovo, Czechosłowacja, 98 G17
Filatova Gora, ZSRR, 197 E10
Filchnera, Bariera Lodowa—, lizj., Antarktyda, 66 34-35
Filchnera, Lodowiec Szelfowy—, lod., Antarktyda, 66 33-36
Fildegrand River, rz., Kanada, 328 B16-17
Filer, Stany Zjedn., 323 E6
Filer City, Stany Zjedn., 327 D8
Filey, Wielka Brytania, 128 G11
Fili, ZSRR, 193 bc2
Filiaşi, Rumunia, 169 H8, 142 B18
Filiátes, Grecja, 175 D13
Filiatrá, Grecja, 175 F14, 142 F17
Filicudi, Isola—, w., Włochy, 154 J9
Filimon Sîrbu, Rumunia, 170 G15
Filimonovo, ZSRR, 213 A3
Filingué, miasto, adm., Niger, 286 B12, 273 F6
Filioara, Rumunia, 170 C13
Filiourí, rz., Grecja, 176 BC18
Filipeşti, Rumunia, 170 D14
Filipeştii-de-Tîrg, Rumunia, 170 G12
Filipiny, w., państwo, 242 AC6-7, 365 BC3-4, 33-34 Hi30
Filipiński, Basen—, podwodn., 365 AC4-5
Filipiński, Rów—, podwodn., 242 BC7, 365 BC4, 377 GH19
Filipopol, 79 d6, Europa 1914
Filipów, Polska, 86 C19
Filippo, Rata—, rafa, Sporady Środkowopolinezyjskie, 366 D12
Filippovka, ZSRR, 200 G21
Filippovo, ZSRR, 200 C22
Filippovo, ZSRR, 206 C2
Filippovskij, ZSRR, 213 C7
Filipstad, Szwecja, 121 C12, 118 G21
Filisur, Szwajcaria, 157 C9
Filleljell, g., Norwegia, 121 A5-6
Fillière, rz., Francja, 160 fg16
Fillièvres, Francja, 134 D17
Fillmore, Stany Zjedn., 324 G7
Fillmore, Stany Zjedn., 328 F16
Fillmore, Stany Zjedn., 330 G6
Fillongley, Wielka Brytania, 131 G7
Filonovskaja, ZSRR, 202 C3
Filótion, Grecja, 176 F18
Fils, rz., NRF, 107 F9
Filsø, rz., Dania, 121 G6
Filtu, Etiopia, 279 H5
Filyos, rz., Turcja, 265 B5, 143 D23
Fimi, rz., Kongo (Kinshasa), 291 C3
Final, Punta—, przyl., Meksyk, 335 C2
Finale Emilia, Włochy, 153 D6
Finale Ligure, Włochy, 153 D3
Fincastle, Stany Zjedn., 332 D2
Finch, Kanada, 329 C19
Findhorn, rz., Wielka Brytania, 127 D8
Findıklı, Turcja, 145 g11
Findıklı, Turcja, 203 G7
Findlay, Stany Zjedn., 328 G11, 313 E6
Findrol, Francja, 160 f17
Fingal, Australia, 373 H6
Finger Lakes, poj., Stany Zjedn., 328 F17-18
Finglas, Irlandia, 127 a17
Fíngoè, Mozambik, 293 E4, 291 F6
Fingoland, reg., Republika Południowej Afryki, 290a E7-8
Finhaut, Szwajcaria, 160 f19
Finike, Turcja, 265 D4, 143 F22
Finistère, adm., Francja, 135 Podział administracyjny
Finisterre, Cabo—, przyl., Hiszpania, 149 B2, 141 C2
Finisterre Range, g., Nowa Gwinea Australijska, 379 i25
Finke, Australia, 369 E6
Finke River, rz., Australia, 369 D6
Finke, The—, rz., Australia, 369 E7
Finksburg, Stany Zjedn., 319 D3
Finland, Stany Zjedn., 327 A3
Finlandia, państwo, 187 BF8-10, 118 CF25-27, 33-34 C20
Finlay Mountains, g., Stany Zjedn., 318 J3
Finlay River, rz., Kanada, 304 G15-16
Finley, Australia, 373 E5
Finne, reg., NRD, 102 i12-13
Finnerödja, Szwecja, 121 D12
Finnie Bay, zat., Kanada, 299 E10
Finnmark, adm., reg., Norwegia, 118 AB25-27, 187 AB8-10
Finnveden, reg., Szwecja, 121 F11
Finnvik, Norwegia, 123 e8
Finnvik, Norwegia, 123 k22
Finow, NRD, 102 F17
Finowfurt, NRD, 102 F17
Fins, Les—, Francja, 160 b18
Finse, Norwegia, 121 B5
Finska Viken — Suomenlahti
Finskij zaliv (Zatoka Fińska), zat., ZSRR, 197 BC5-9, 187 F10-11, 183 CD3
Finspång, Szwecja, 122 D13
Finsteraarhorn, g., Szwajcaria, 157 C6
Finstersee, Szwajcaria, 158 b3
Finsterwalde, NRD, 102 H17, 82 E13
Finstown, Wielka Brytania, Orkady, 127 d20
Finta, Rumunia, 170 H12
Fintel, NRF, 101 E9
Finthen, NRF, 110 m16
Fîntînele, Rumunia, 169 E10
Fintona, Wielka Brytania, 128 G4
Fintry, Wielka Brytania, 132 a4
Fińska, Zatoka → Finskij zaliv; Suomenlahti
Fińskie, Pojezierze—, poj., Finlandia, 118 EF26-28
Fíodh Árd, Irlandia, 128 i4
Fionia — Fyn
Fiora, rz., Włochy, 153 F6
Fiordland, reg., Nowa Zelandia, 375 G2
Fiordland National Park, rez., Nowa Zelandia, 375 GH2
Fiorenzuola d'Arda, Włochy, 157 G9, 153 D4
Fiorina, Cime di—, g., Szwajcaria/Włochy, 158 g10
Fiorito, Argentyna, 348 h17
Fipa Plateau, wyż., Tanzania, 293 AB4, 291 D6
Fiq, Syria, 146 i7, 265 F6
Firat (Eufrat), rz., Turcja, 265 D8
Firdea, Rumunia, 169 F5
Firebaugh, Stany Zjedn., 330 E4
Firehole, Cascades of the—, wdsp., Stany Zjedn., 333 e4
Firehole River, rz., Stany Zjedn., 333 e4
Firenze (Florencja), miasto, adm., Włochy, 153 E6, 142 C12
Firenzuola, Włochy, 153 D6
Firgas, Hiszpania, Gran Canaria, 70 y44
Firinya, Wenezuela, 352 E10
Firiza, Rumunia, 169 B8
Firlej, Polska, 90 B16
Fîrliug, Rumunia, 169 G4
Firmat, Argentyna, 363 C2, 360 E2, 347 E5
Firminy, Francja, 138 G11, 141 B9
Firoga, Polska, 93 c3
Firovo, ZSRR, 199 D5, 187 H13
Fīrozābād, India, 255 E3, 253 F6, 249 C5
Fīrozābād, Iran, 261 E4
Fīrozpur, India, 253 D4, 249 B4
First Mountain, g., Stany Zjedn., 331 a2
First Narrows, cieśn., Kanada, 304 e26
First Ring, Australia, 372 c7
First Watchung Mountain, wzg., Stany Zjedn., 321 BC1-2
Firth, Bay of—, zat., Wielka Brytania, Orkady, 127 d20-21
Fir'uza, ZSRR, 261 C9, 209 g12
Fīrūzābād, Iran, 261 G6
Fīrūzkūh, Iran, 261 D6
Fischach, rz., Austria, 162a a4
Fischamend, Austria, 97 G11
Fischbach, Austria, 97 i9
Fischbach, NRF, 108 E12
Fischbach, NRF, 107 D4
Fischbach, NRF, 107 E5
Fischbacher Alpen, g., Austria, 97 Hi8-9
Fischbeck, NRD, 102 F14
Fischbeck, NRF, 101 G8
Fischbek, NRF, 109 E7
Fischen, NRF, 107 i10
Fischingen, Szwajcaria, 158 a4, 157 B7
Fischland, reg., NRD, 102 C14
Fish Creek, rz., Stany Zjedn., 331 k16
Fish Lake Valley, dol., Stany Zjedn., 330 D6-7
Fishbourne, Wielka Brytania, 132 h20
Fisher, Stany Zjedn., 327 H6
Fisher Bank, podwodn., 117 H16-17
Fisher Ridge, g., Stany Zjedn., 331 b5-6
Fisher Strait, cieśn., Kanada, 300 F9
Fisherman's Bay, zat., Federacja Arabii Południowej, 258 k24
Fishermans Bay, zat., Stany Zjedn., 331 g9
Fishermans Island, w., Stany Zjedn., 319 H4-5, 332 D6
Fishers Ferry, Stany Zjedn., 331 a5
Fishers Island, w., Stany Zjedn., 320 F6
Fisherville, Stany Zjedn., 331 b5
Fishguard, Wielka Brytania, 128 J7
Fishing Bridge, Stany Zjedn., 333 e6
Fishing Creek, rz., Stany Zjedn., 332 EF4
Fishing Point, przyl., Stany Zjedn., 319 G6, 332 D6
Fishkill, Stany Zjedn., 320 E2
Fiskárdon, Grecja, 175 E13
Fiskartjärden, cieśn., Szwecja, 123 h15
Fiskebäck, Szwecja, 123 n27
Fiskefjord, Norwegia, 123 d7
Fiskenæsset, Grenlandia, 299 F15
Fiskivötn, poj., Islandia, 124 D6
Fiskøy, Norwegia, 123 d7
Fislisbach, Szwajcaria, 158 a2
Fismes, Francja, 113 F4, 137 C10
Fisolo, Canale—, podwodn., Włochy, 153 b15
Fišt, gora—, g., ZSRR, 194 D3, 203 E5
Fiszawka — Wiska
Fitchburg, Stany Zjedn., 320 C6, 329 F23, 313 D12
Fitfield Ridge, g., Stany Zjedn., 325 D3
Fitjo, Norwegia, 123 a4
Fito, Mount—, g., Samoa Zachodnie, 380 e6
Fittja, Szwecja, 123 h15
Fittri, Lac—, jez., Czad, 287 C19, 274 F9
Fitz Roy, Argentyna, 348 H4
Fitzcarrald, Peru, 357 D6, 343 F3
Fitzgerald, Stany Zjedn., 314 J6, 310 E10
Fitzhugh, Stany Zjedn., 332 E4
Fitzmaurice River, rz., Australia, 369 B6
Fitzroy, Australia, 372 g9
Fitzroy Crossing, Australia, 369 C5
Fitzroy River, rz., Australia, 369 C4
Fitzroy River, rz., Australia, 370 D9-10
Fitzwatertown, Stany Zjedn., 322 e7
Fitzwilliam, Stany Zjedn., 320 C5
Fitzwilliam Island, w., Kanada, 328 C13
Fitzwilliam Strait, cieśn., Kanada, 303 C17-18
Fiumara, Włochy, 145 k16
Fiumedinisi, Włochy, 145 k15
Fiumefreddo di Sicilia, Włochy, 145 l14
Fiumicino, Włochy, 153 G7
Five, Lake—, jez., Stany Zjedn., 331 f10
Five Points, Stany Zjedn., 326 C4
Fivelingo, reg., Holandia, 114 B9
Fives Lille, Argentyna, 360 D2
Fiwila, Zambia, 293 D3
Fizi, Kongo (Kinshasa), 291 C5
Fizuli, ZSRR, 204 i13
Fjælde, Dania, 102 B13
Fjällbacka, Szwecja, 121 D9
Fjärdhundra, Szwecja, 122 C14
Fjärestad, Szwecja, 116 B5
Fjäturen, jez., Szwecja, 123 g15-16
Fjelie, Szwecja, 116 C6
Fjell, Norwegia, 123 b2
Fjelldal, Norwegia, 123 d9
Fjellstrand, Norwegia, 123 p30
Fjerritslev, Dania, 121 E7
Fjøsanger, Norwegia, 123 b3
Fjugesta, Szwecja, 121 C12
Fkih Ben Sālah, Maroko, 281 D4
Flaajökull, lod., Islandia, 124 D11
Flachgau, reg., Austria, 162a a3-4, 108 H15-16
Flädie, Szwecja, 116 C6
Fladungen, NRF, 107 B10
Flagler, Stany Zjedn., 317 F4
Flagstaff, Republika Południowej Afryki, 290a D8, 292 i5
Flagstaff, Stany Zjedn., 324 i8, 309 D4
Flagstaff Lake, jez., Stany Zjedn., 329 C24
Flakensee, jez., NRD, 100 c7
Flakfort, w., Dania, 116 C4
Flám, Norwegia, 121 B5
Flamatt, Szwajcaria, 158 f6
Flambeau Flowage, zb., Stany Zjedn., 327 B4
Flambeau River, rz., Stany Zjedn., 327 C3-4
Flamborough Head, przyl., Wielka Brytania, 128 G11
Flamenco, Chile, 358 L6, 347 D3
Flamenco, Isla—, w., Argentyna, 359 H7
Flamengo, Praia do—, fizj., Brazylia, 362 d14-15
Fläming, wzg., NRD, 82 DE12-13
Flamingo, Teluk—, zat., Indonezja, 242 F9
Flammersfeld, NRF, 110 j14
Flámpouron — Piéria Óre
Flanagan, Stany Zjedn., 327 H6
Flandorf, Austria, 168 a2
Flandre (Flandria), reg., Francja, Belgia, 137 B8-9
Flandreau, Stany Zjedn., 317 C7
Flandres, Plaine des—, niz., Francja, 113 C1-3
Flandria — Flandre; Vlaanderen
Flandryjska, Nizina—, niz., Francja, Belgia, Holandia, 111 Typy rzeźby
Flangebouche, Francja, 160 b17
Flanigan, Stany Zjedn., 330 A5, 323 F4
Flannan Islands, w., Wielka Brytania, Hebrydy, 127 C4
Flåren, jez., Szwecja, 121 F12
Flash, Wielka Brytania, 131 D6
Flaskebæk, Norwegia, 123 o30
Flassans-sur-Issole, Francja, 144 j10
Flat, Francja, 138 g24
Flat, Stany Zjedn., 303 F9
Flat Island, w., Mauritius, 292 e14
Flat Mountain, g., Stany Zjedn., 333 i6
Flat Mountain Arm, zat., Stany Zjedn., 333 i6
Flat River, Stany Zjedn., 317 G10
Flat River, rz., Kanada, 304 F15
Flat River, rz., Stany Zjedn., 327 E9
Flatbush, Stany Zjedn., 321 D4
Flateby, Norwegia, 123 p31
Flaten, jez., Szwecja, 123 h17
Flåtestøa, Norwegia, 121 A9
Flatey, Islandia, 124 B9
Flatey, w., Islandia, 124 B8-9
Flatey, w., Islandia, 124 C3-4
Flateyri, Islandia, 124 B3
Flathead Lake, jez., Stany Zjedn., 323 C6, 309 B4
Flathead Mountains, g., Stany Zjedn., 323 BC6, 309 B3-4
Flathead Range, g., Stany Zjedn., 323 C7
Flatow, NRD, 102 F15
Flatøy, Norwegia, 123 a3
Flattery, Cape—, przyl., Australia, 370 B9
Flattery, Cape—, przyl., Stany Zjedn., 323 B1, 309 B2
Flatts, The—, Bermudy, 70 i26
Flaumbach, rz., NRF, 110 l13
Flaurling, Austria, 162a h12, 157 B12
Flavigny-sur-Moselle, Francja, 107 F2
Flawil, Szwajcaria, 157 B8
Flax Bourton, Wielka Brytania, 133 B7
Flayosc, Francja, 144 i11
Flèche, La—, Francja, 137 E6
Flechtingen, NRD, 102 G12
Fleckeby, NRF, 109 A6
Fleesensee, jez., NRD, 102 DE14
Fleet, Wielka Brytania, 134 B11
Fleetmark, NRD, 102 F12
Fleeton (Fleton*), Stany Zjedn., 332 D5, 313 G9
Fleetwood, Wielka Brytania, 128 H8
Flegrei, Campi— (Pola Flegrejskie), reg., Włochy, 156 j13
Flehingen, NRF, 107 E7
Flekkefjord, Norwegia, 121 D4, 117 G17
Fleming Point, przyl., Stany Zjedn., 325 B4
Flemingsberg, Szwecja, 123 h15
Flemingsburg, Stany Zjedn., 313 F6
Flemington, Stany Zjedn., 319 A7, 332 A7
Flemish Cap, Ławica—, podwodn., 63 i15-16
Flen, Szwecja, 122 C14
Fleninge, Szwecja, 116 A4
Flensborg Fjord, zat., Dania/NRF, 121 H7-8 → Flensburger Förde
Flensburg, NRF, 101 B8, 81 B9
Flensburger Förde, zat., NRF/Dania, 101 B9 → Flensborg Fjord
Fleres, Włochy, 162a j13
Fleres, Rio di—, rz., Włochy, 162a j13
Fleres, Val di—, dol., Włochy, 162a j13
Fleri, Włochy, 145 m14
Flers, Francja, 134 G11, 137 D6
Flers, Francja, 140 j12
Flers-en-Escrebieux, Francja, 140 k12
Flerzheim, NRF, 110 f4
Flesberg, Norwegia, 121 C7
Flesherton, Kanada, 328 D14
Flesland, Norwegia, 123 b2
Flessau, NRD, 102 F13
Fletchera, Wyspa—, w., Antarktyda, 66 3
Fleurance, Francja, 137 i7
Fleurier, Szwajcaria, 160 c18, 157 C3
Fleurieu-sur-Saône, Francja, 138 c19
Fleurus, Belgia, 113 D6
Fleury, Francja, 134 F12
Fleury-Mérogis, Francja, 140 d3
Fleury-sur-Andelle, Francja, 134 F15
Fleuve, adm., Senegal, 285 B3-4
Flieden, NRF, 107 C9
Fliess, rz., Berlin Zachodni, 100 a3
Flims, Szwajcaria, 157 C8
Flin Flon, Kanada, 304 H20
Flinders, reg., Australia, 370 F7-8
Flinders Bank, podwodn., 292 f13-14
Flinders Bay, Australia, 372 e2
Flinders Bay, zat., Australia, 372 e2, 369 F2-3
Flinders Island (Wyspa Flindersa), w., Australia, 373 G6-7, 370 G 9
Flinders Passage, cieśn., Australia, 370 C9
Flinders Range, g., Australia, 370 F7
Flinders Reefs, rafy, Australia, 370 C9
Flinders River, rz., Australia, 370 C8
Flinders Shoal, podwodn., 242 F7, 369 A5
Flindersa, Rafy — Flinders Reefs
Flindersa, Wyspa — Flinders Island
Flines-lès-Raches, Francja, 140 k13, 113 D3
Flins, Francja, 134 G16
Flint, Stany Zjedn., 328 EF11, 313 D6, 310 C10
Flint, Wielka Brytania, 131 CD1, 128 H8
Flint, w., Sporady Środkowopolinezyjskie, 366 E12
Flint Hills, wzg., Stany Zjedn., 317 FG7, 309 D7
Flint Island, w., Federacja Arabii Południowej, 258 k23
Flint Ridge, wzg., Stany Zjedn., 331 b4
Flint River, rz., Stany Zjedn., 314 J5, 310 E10
Flint River, rz., Stany Zjedn., 328 E11
Flintbek, NRF, 109 B8, 101 C10
Flinton, Australia, 373 A7, 370 E9
Flintrännan, podwodn., 116 D5
Flintshire, adm., Wielka Brytania, 131 D1-2, 131 E2, 125 Gęstość zaludnienia
Flipper Point, przyl., Wake, 379 i7
Flirey, Francja, 113 G8
Flirsch, Austria, 157 B10
Fliseggi, g., Norwegia, 121 C5
Fliseryd, Szwecja, 122 E14
Flix, Hiszpania, 150 C12
Flixecourt, Francja, 134 D17
Flize, Francja, 113 E6
Flobecq, Belgia, 113 C4
Floby, Szwecja, 121 D11
Flockton, Wielka Brytania, 131 B7
Floda, Szwecja, 121 E10
Flögeln, NRF, 109 D3
Flögelner See, jez., NRF, 109 D3
Flöha, NRD, 99 a5, 108 B16
Flöha, rz., NRD, 99 b5, 108 B16
Flói, reg., Islandia, 124 E5-6
Fløksand, Norwegia, 123 a2
Flong, Dania, 116 D1
Floning, g., Austria, 162a f10
Floodwood, Stany Zjedn., 327 B2
Flor de Maroñas, Urugwaj, 347 a12
Flora, Stany Zjedn., 317 F11
Flora, Stany Zjedn., 327 H8
Flóra-hegy, g., Węgry, 168 g10
Flora Reef, rafa, Australia, 370 C9
Florac, Francja, 137 H10
Floral Park, Stany Zjedn., 321 C5-6
Florala, Stany Zjedn., 314 J4
Florange, Francja, 113 F9
Floraville, Australia, 370 C7
Florelle, Belgia, 113 D6
Florence, Stany Zjedn., 314 H4, 310 E9
Florence, Stany Zjedn., 332 G2, 314 H8, 310 E11
Florence, Stany Zjedn., 317 F3
Florence, Stany Zjedn., 323 D1
Florence, Stany Zjedn., 324 J8
Florence, Stany Zjedn., 327 C6, 317 C11
Florence Bay, Malawi, 293 C6
Florencia, Kolumbia, 351 G5
Florencio Sánchez, Urugwaj, 363 C6
Florencio Varela, Argentyna, 348 h18, 363 D5
Florencja — Firenze
Florennes, Belgia, 113 D6
Florentino Ameghino [Merayo], Argentyna, 348 G4
Florentynów, Polska, 91 e5
Florenville, Belgia, 113 E7
Flores, Argentyna, 348 g17
Flôres, Brazylia, 361 A5, 344 E9
Flôres, Brazylia, 361 A8, 344 E10
Flores, Gwatemala, 336 i15, 339 D3
Flores, adm., Urugwaj, 363 C6-7, 360 E4
Flores, w., Portugalia, Azory, 70 n29, 63 K18
Flores, Arroyo de las—, rz., Argentyna, 363 E4, 360 FG2-3
Flores Grande, Laguna—, jez., Argentyna, 363 E4-5
Flores, Isla de—, w., Urugwaj, 363 D7-8
Flores, Las—, Argentyna, 363 F4, 360 G3, 347 F6
Flores, Laut— (Morze Flores), m., 241 F5-6
Flores, Pulau—, w., Indonezja, 242 F6
Florescência, Brazylia, 357 C7
Floresta, Argentyna, 348 g16-17
Floresta, Brazylia, 361 B7, 344 E10
Floreşti, Rumunia, 169 D8
Floreşti, Rumunia, 171 Przemysł
Floreşty, ZSRR, 195 F7, 191 F5
Floresville, Stany Zjedn., 318 K6
Floriano, Brazylia, 344 E9
Floriano Peixoto, Brazylia, 357 C8
Florianópolis, Brazylia, 362 K2, 347 D8
Florida, Argentyna, 348 g16-17
Florida, Boliwia, 358 H10
Florida, Kuba, 338 C4, 340 C6
Florida, miasto, adm., Urugwaj, 363 D7, 360 F4
Florida (Floryda), adm., Stany Zjedn., 314 JL5-7, 310 EF9-10
Florida Bay (Zatoka Florydzka), zat., Stany Zjedn., 314 M7
Florida City, Stany Zjedn., 338 A3
Florida, Estrecho de la— (Cieśnina Florydzka), cieśn., 338 AB2-4, 339 BC5-6
Florida Island, w., Wyspy Salomona, 360 q22-23
Florida Keys, w., Stany Zjedn., 314 M7, 310 FG10
Florida, La—, Argentyna, 359 D5
Florida, La—, Wenezuela, 353 d24
Florida Peninsula (Półwysep Floryda), pw., Stany Zjedn., 314 KL6-7, 310 F10
Florida, Straits of— (Cieśnina Florydzka), cieśn., 338 AB2-4, 339 BC5-6, 310 G10-11
Floridia, Włochy, 154 K10
Florido, Río—, rz., Meksyk, 335 D7
Floridsdorf, Austria, 168 b2
Florièye, rz., Francja, 144 j11
Flórina, miasto, adm., Grecja, 175 C14, 142 D17
Flörsheim, NRF, 110 l17, 107 C6
Florvåg, Norwegia, 123 b2
Floryda → Florida
Floryda, Półwysep → Florida Peninsula
Florydzka, Cieśnina → Florida, Straits of—; Florida, Estrecho de la—
Florydzka, Zatoka → Florida Bay
Floss, NRF, 108 D14
Flossenbürg, NRF, 108 D14
Flossgraben, rz., NRD, 100 l22
Flotta, w., Wielka Brytania, Orkady, 127 e20
Flottemanville-Hague, Francja, 140 f6
Flourtown, Stany Zjedn., 322 e6
Flower Hill, Stany Zjedn., 321 C5
Flowerpot Island, w., Kanada, 328 C13
Floyd, Stany Zjedn., 327 E2
Floyd, Stany Zjedn., 332 E1
Floydada, Stany Zjedn., 318 i5
Fluchthorn, g., Austria/Szwajcaria, 157 C10
Flüelapass, przeł., Szwajcaria, 157 C9
Flüelen, Szwajcaria, 158 c3
Flüeli, Szwajcaria, 158 c2
Fluessen, jez., Holandia, 114 C6
Fluhberg, g., Szwajcaria, 158 b4
Flumendosa, rz., Włochy, Sardynia, 154 i4
Fiumet, Francja, 160 g18, 157 E3, 138 G13
Fluminimaggiore, Włochy, Sardynia, 154 i3
Flums, Szwajcaria, 157 B8
Fluorite, Kanada, 328 B13
Flushing, Stany Zjedn., 321 C5
Flushing, Stany Zjedn., 328 E11
Flushing, Stany Zjedn., 328 H13
Flushing Bay, zat., Stany Zjedn., 321 C4
Fluviá, rz., Hiszpania, 150 B14
Fly, rz., Papua, 379 i24, 365 D6
Fly Creek, Stany Zjedn., 329 F20
Foa, La—, Nowa Kaledonia, 379 o15
Foča, Jugosławia, 163 F7, 142 C16
Foça, Turcja, 176 E19, 265 C2
Foca, Isla—, w., Peru, 357 A1
Foce Verde, Włochy, 152 Energetyka
Foch, Kanada, 323 A1
Fochabers, Wielka Brytania, 127 D8
Fochi, rz., Czad, 274 E9
Fochville, Republika Południowej Afryki, 290a B7
Fockbek, NRF, 109 A6, 101 C9
Focşani (Fokszany), Rumunia, 170 F15, 143 B20
Focze, Wyspy — T'ulenji, ostrova—
Föderlach, Austria, 162a i16
F'odorovka (Fedorovka*), ZSRR, 200 H21, 192 C15
F'odorovka (Fedorovka*), ZSRR, 192 D16, 209 d11
F'odorovka (Fedorovka*), ZSRR, 196 D14
F'odorovka (Fedorovka*), ZSRR, 196 F15
F'odorovka (Fedorovka*), ZSRR, 196 F17
F'odorovka (Fedorovka*), ZSRR, 201 i5
F'odorovka (Fedorovka*), ZSRR, 207 D7, 205 G8
F'odorovka (Fedorovka*), ZSRR, 208 D14
Fofa, Etiopia, 279 G3
Fog Bay, zat., Australia, 369 B5-6
Fogaraskie, Góry — Făgăraşului, Munţii—
Fogelevo, ZSRR, 210 D5
Foggaret el-'Arab, Algeria, 282 G9
Foggaret ez-Zoua, Algeria, 282 G9, 273 C6
Foggia, miasto, adm., Włochy, 153 G10, 142 D14
Foggo, Nigeria, 287 D15
Foghera, reg., Etiopia, 279 D3-4
Foglia, rz., Włochy, 153 E7
Föglo, Finlandia, 197 B2
Fogo, w., Portugalia, Wyspy Zielonego Przylądka, 285
Fogo Island, w., Kanada, 300 i15
Fohnsdorf, Austria, 162a g8, 160 C11, 142 A14
Föhr, w., NRF, 101 B7, 81 B8
Foia, g., Portugalia, 149 G3
Foinikē Thalassa (Morze Fenickie), m., 265 b17-19
Foix, Francja, 137 J8, 141 C7
Fojnica, Jugosławia, 163 F6
Foki, ZSRR, 201 F4
Fokku, Nigeria, 286 D13
Fokszany — Focşani
Folda, zat., Norwegia, 118 D19
Földeák, Węgry, 167 F9
Földes, Węgry, 167 D11
Folégandros, w., Grecja, Cyklady, 176 G17
Foley Island, w., Kanada, 299 E10
Folgaria, Włochy, 157 E12
Folgefonni, lod., Norwegia, 121 BC4
Foligno, Włochy, 153 F7, 142 C13
Folkestone, Wielka Brytania, 134 B15, 128 J13
Folkston, Stany Zjedn., 314 J6
Folkstone, Stany Zjedn., 332 G4
Folles, Francja, 139 Przemysł lekki II
Follese, Norwegia, 123 b2
Folligny, Francja, 133 G10
Follonica, Włochy, 153 F5
Folschette, Luksemburg, 113 E8
Folsom, Stany Zjedn., 318 G4
Folsom, Stany Zjedn., 319 C7
Folsom, Stany Zjedn., 330 C3
Folsom Reservoir, zb., Stany Zjedn., 330 C3-4
Folteşti, Rumunia, 170 F17
Foluo, Chiny, 228 L4
Folusz, Polska, 90 F14
Folwark, Polska, 92 w26
Fomento, Kuba, 338 B4
Fomič, rz., ZSRR, 211 B7
Fomin, ZSRR, 202 G4
Fomina, ZSRR, 213 C8
Fominiči, ZSRR, 199 G6
Fominki, ZSRR, 199 F14
Fominskoje, ZSRR, 199 C11
Fominskoje, ZSRR, 206 E5
Fominskoje, ZSRR, 199 B14
Fomkino, ZSRR, 200 G22
Foncine-le-Haut, Francja, 157 C2
Fond-du-Lac, Kanada, 304 G19
Fond du Lac, Stany Zjedn., 327 E6, 317 D11, 310 C9
Fonda, Stany Zjedn., 329 F20
Fondaq, Maroko, 149 i6
Fondello, Palude—, bag., Włochy, 153 c15
Fondi, Włochy, 153 G8
Fondo, Włochy, 157 D12
Fonsagrada, Hiszpania, 149 A4, 141 C3
Fonseca, Kolumbia, 351 B6
Fonseca, Peru, 351 i7
Fonseca, Golfo de—, zat., Honduras, 339 E3-4
Fontaine-du-Berger, Francja, 138 f22
Fontaine-Française, Francja, 138 E12
Fontaine-le-Bourg, Francja, 134 E15
Fontaine-le-Dun, Francja, 134 E14
Fontainebleau, Francja, 134 H18, 137 D9
Fontainemelon, Szwajcaria, 157 B3
Fontaines-Saint-Martin, Francja, 138 c19
Fontaines-sur-Saône, Francja, 138 cd18
Fontana, Stany Zjedn., 311 Energetyka
Fontana, Stany Zjedn., 330 G7
Fontana, Stany Zjedn., 331 c6
Fontana, Włochy, 156 k12
Fontanella, Włochy, 157 F9
Fontanelle, Włochy, 156 l15
Fontany, Francja, 160 e18
Fontargente, Port de—, przeł., Francja/Andora, 138 j26
Fontas River, rz., Kanada, 304 G16-17
Fonte Boa, Brazylia, 352 i10, 343 D4
Fontem, Kamerun, 287 G15
Fontenay-aux-Roses, Francja, 140 c2
Fontenay-en

Fosse, Belgia, 113 D6
Fossil Bay, dol., Stany Zjedn., 333 l12
Fossil Bluff → Baza K
Fossil Downs, Australia, 369 C5
Fossli, Norwegia, 121 B5
Fossombrone, Włochy, 153 E7
Foster, Australia, 373 G6
Foster Bugt, zat., Grenlandia, 299 D21-22
Foster City, Stany Zjedn., 327 C7
Fostoria, Stany Zjedn., 328 G11, 313 E6
Fót, Węgry, 168 d6, 98 H16, 167 C7
Foteviken, zat., Szwecja, 116 E5
Fotinovo, Bułgaria, 173 G7
Fotokol, Kamerun, 287 C18
Fotolelvos, Grecja, 173 G5
Fotscher Tal, dol., Austria, 162a i12
Foucarmont, Francja, 134 E16
Foug, Francja, 113 G8
Fougamou, Gabon, 291 C2
Fougères, Francja, 133 H10, 137 D5
Fougou, Gwinea, 285 D4
Fouillouse, La—, Francja, 138 d19
Fouilloy, Francja, 134 E16
Foul Island → Hpaung Kyun
Foula, w., Wielka Brytania, Szetlandy, 127 A9
Fouladou, reg., Senegal, 285 C3
Fouiness Island, w., Wielka Brytania, 132 d15, 134 A14-15
Foulness Point, przyl., Wielka Brytania, 132 d15
Foulpointe, Republika Malgaska, 292 i17
Foulwind, Cape—, przyl., Nowa Zelandia, 375 E4
Foum el-Ḥassān, Maroko, 281 F3
Foum Taṭāouīn, Tunezja, 282 D13, 142 H12
Foum Zguid, Maroko, 281 E4
Foumban, Kamerun, 287 G16
Foumbot, Kamerun, 287 G16
Foundiougne, Senegal, 285 B2
Fountain, Stany Zjedn., 327 D8
Fountain, Stany Zjedn., 327 E2
Fountain City, Stany Zjedn., 327 D3
Fountain City, Stany Zjedn., 328 i10
Fouquets, Iles aux—, w., Mauritius, 292 i14-15
Fouquieres-lez-Lens, Francja, 140 k11
Four Mountains, Islands of the— (Wyspy Czterech Gór), w., Stany Zjedn., Aleuty, 214 F11-12
Fourchambault, Francja, 137 E10
Fourche, Col de—, przel., Francja, 144 j11
Fourche, La—, Francja, 134 H14
Fourgs, Les—, Francja, 160 c17
Fourmies, Francja, 113 D5, 137 C11
Fourmile Run, rz., Stany Zjedn., 314 b16
Fourn ech-Chibbāk, Liban, 146 m10
Fournaise, Piton de la—, g., Reunion, 292 g12
Fourneaux, Francja, 157 F3
Fournel, rz., Francja, 144 j12
Fournes-en-Weppes, Francja, 140 j11
Fournet-Blancheroche, Francja, 160 b19
Foúrnoi, w., Grecja, Sporady, 176 F19
Fourleen Mile Point, przyl., Stany Zjedn., 327 A5
Fourteen Streams → Veerlien Strome
Fourvière, Francja, 138 d18
Fouta Djallon, g., Gwinea, 285 D4-5
Fouta Toro, reg., Senegal, 285 AB3-4
Foux, Cap-à—, przyl., Haiti, 338 D7, 340 D7
Fovant, Wielka Brytania, 133 B9
Foveaux Strait, cieśn., Nowa Zelandia, 375 H2-3
Fowey, Wielka Brytania, 133 D3, 128 K7
Fowey, rz., Wielka Brytania, 133 D3
Fowl Cay, w., Bahama, 338 A5
Fowler, Stany Zjedn., 327 H7
Fowler, Stany Zjedn., 330 E5
Fowlers Bay, Australia, 369 F6
Fowlers Bay, zat., Australia, 369 F6
Fowlerville, Stany Zjedn., 328 F10
Fox-Amphoux, Francja, 144 i10
Fox Creek, rz., Stany Zjedn., 326 AB3
Fox Islands (Wyspy Lisie), w., Stany Zjedn., Aleuty, 214 F12-13
Fox Islands, w., Stany Zjedn., 327 C9
Fox Lake, Stany Zjedn., 327 E6
Fox, Lake—, jez., Australia, 372 d4
Fox River, rz., Stany Zjedn., 327 G6, 317 E11
Fox Valley, Kanada, 323 A9
Foxboro, Stany Zjedn., 320 D7
Foxboro, Stany Zjedn., 327 B2
Foxe Basin, zat., Kanada, 299 E9-10
Foxe Channel, cieśn., Kanada, 299 EF9-10
Foxe Peninsula, ptw., Kanada, 299 EF10-11
Foxen, jez., Szwecja, 121 C9-10, 118 G19-20
Foxton, Nowa Zelandia, 375 E6
Foye, Gwinea, 285 D4
Foyers, Wielka Brytania, 129 Przemysł ciężki I
Foyle, rz., Wielka Brytania, 127 G4
Foyle, Lough—, zat., Irlandia, 127 F4-5
Foyn, Wybrzeże—, fizj., Antarktyda, 66 36
Foynøya, w., Svalbard, 70 a12
Foz do Breu, Brazylia, 357 C5, 343 E3
Foz do Copeá, Brazylia, 352 i11, 343 D5
Foz do Gregório, Brazylia, 357 B6
Foz do Iguaçu, Brazylia, 360 A5, 347 D7
Foz do Jordão, Brazylia, 357 C6, 343 E3
Foz do Jutaí, Brazylia, 352 i9, 343 D4
Foz do Mamoriá, Brazylia, 352 i9, 343 D4
Foz do Pauini, Brazylia, 357 B8, 343 E4
Foz do Riozinho, Brazylia, 357 B6, 343 E3
Foz do Tarauacá, Brazylia, 357 B7
Frackville, Stany Zjedn., 331 a8
Fraddan, Wielka Brytania, 133 D3
Fraga, Argentyna, 359 D6, 347 E4
Fraga, Hiszpania, 150 C12
Fragoso, Cayo—, w., Kuba, 338 B4
Frahier-el-Chatebier, Francja, 157 A3
Fraile Muerto, Urugwaj, 360 E5
Fraile, Punta del—, przyl., Hiszpania, 145 a4
Frailes, Cordillera de los—, g., Boliwia, 358 H8
Frailes, Los—, w., Wenezuela, 352 B11
Frailes, Sierra de los—, g., Meksyk, 335 EF6-7
Fraire, Belgia, 113 D6
Frambouhans, Francja, 160 b19
Framfjorden, Norwegia, 121 A4
Framingham, Stany Zjedn., 320 D7, 329 F23
Frammersbach, NRF, 107 C8
Framnes, Przylądek—, przyl., Antarktyda, 66 35-36
Frampol, Polska, 90 D17, 82 F22
Franca, Brazylia, 364 D1, 362 H3, 347 C8
Franca-Iosifa, Zeml'a— (Ziemia Franciszka Józefa), w., ZSRR, 205 AB5-9, 183 AB5-7
Franca, Serra de—, g., Brazylia, 364 D1
François, Récif des— (Rafa Francuzów), rafa, Nowa Kaledonia, 379 no14
Francavilla al Mare, Włochy, 153 F9
Francavilla di Sicilia, Włochy, 145 l14, 154 K10
Francavilla Fontana, Włochy, 154 H12, 142 D15
France, Ile de—, w., Grenlandia, 299 C22-23
Frances, Cabo—, przyl., Kuba, 338 C2
Frances Lake, jez., Kanada, 304 F15
Francesville, Stany Zjedn., 327 H8
Franceville, Gabon, 291 C2
Franche Comté, reg., Francja, 138 EF12-13
Franches Montagnes, g., Szwajcaria, 160 b19-20, 157 B4
Francheville, Francja, 138 d18
Francia, Urugwaj, 363 B7, 360 E4
Francia, Peña de—, g., Hiszpania, 149 D5
Francisco de Orellana, Peru, 351 i6, 343 D3
Francisco I. Madero, Meksyk, 336 E8
Francisco Madero, Argentyna, 363 E1
Francisco Sá, Brazylia, 361 F5
Francisco, Serra do—, g., Brazylia, 361 BC6
Francistown, miasto, adm., Botswana, 293 H2, 292 G5
Franciszka Józefa, Wodospad → François Joseph, Chutes—
Franciszka Józefa, Ziemia → Franca-Iosifa, Zeml'a—
Francja, państwo, 137-138, 33-34 E17-18
Franco da Rocha, Brazylia, 364 G2
Franco, El—, Hiszpania, 149 A5
Francofonte, Włochy, 154 K9
François Joseph, Chutes— (Wodospad Franciszka Józefa), wdsp., Kongo (Kinshasa)/Angola, 291 D3
François Lake, jez., Kanada, 304 H15-16
François, Le—, Martynika, 70 ab47
Franconia, Stany Zjedn., 314 c16
Franconville, Francja, 140 b2
Francs Peak, g., Stany Zjedn., 323 E9, 309 C5
Francuska Afryka Równikowa, polit., 270 Afryka — mapa polityczna, 1914, 1938
Francuska Afryka Zachodnia, polit., 270 Afryka — mapa polityczna, 1914, 1938
Francuzów, Rafa → Français, Récif des—
Franeker, Holandia, 114 B7
Frangensko plato, wyż., Bułgaria, 168 i12-13
Frank and Poet Drain, rz., Stany Zjedn., 322 j8-9
Frank Island., w., Stany Zjedn., 333 f6
Frankado, Somali Francuskie, 279 D6
Franken (Frankonia), reg., NRF, 107 DE8-14
Frankenau, NRF, 101 i7
Frankenberg, NRD, 99 a5, 108 B16, 82 F13
Frankenberg, NRF, 101 i7, 81 E8
Frankenburg, Austria, 108 G16
Frankenburg, NRF, 109 F3
Frankenhausen, Bad → Bad Frankenhausen
Frankenhöhe, g., NRF, 107 E10
Frankenmarkt, Austria, 162a a5
Frankenmuth, Stany Zjedn., 328 E11
Frankenstein, NRD, 99 a5
Frankenstein, NRF, 107 E5
Frankenthal, NRF, 107 D6
Frankenwald (Las Frankoński), g., NRF, 108 C12-13
Frankford, Kanada, 328 D17
Frankford, Stany Zjedn., 319 E6
Frankford, Stany Zjedn., 327 i3
Frankford, Stany Zjedn., 322 e7
Frankford Creek, rz., Stany Zjedn., 322 e17
Frankfort, Republika Południowej Afryki, 290a B8, 292 H5
Frankfort, Stany Zjedn., 313 F5, 310 D10
Frankfort, Stany Zjedn., 327 H8, 313 E4
Frankfort, Stany Zjedn., 327 D8, 313 C4
Frankfort, Stany Zjedn., 329 E19
Frankfort Springs, Stany Zjedn., 328 H14
Frankfurt (Oder), miasto, adm., NRD, 102 G18-19, 82 D14
Frankfurt am Main, NRF, 110 l18-19, 107 C7, 81 F8
Fränkische Alb (Jura Frankońska), wyż., NRF, 108 CF11-12, 81 GH10-11
Fränkische Rezat, rz., NRF, 107 E11, 81 G10
Fränkische Saale, rz., NRF, 107 C10, 81 F9-10
Fränkische Schweiz, reg., NRF, 108 D12
Frankland, Cape—, przyl., Australia, 373 G6
Frankland River, rz., Australia, 372 e3
Franklin, Argentyna, 363 D4
Franklin, Brazylia, 357 A6
Franklin, Republika Południowej Afryki, 290a D8
Franklin, Stany Zjedn., 313 F4
Franklin, Stany Zjedn., 313 G4
Franklin, Stany Zjedn., 313 H4
Franklin, Stany Zjedn., 314 H6
Franklin, Stany Zjedn., 318 K10
Franklin, Stany Zjedn., 320 B6, 329 E23, 313 D12
Franklin, Stany Zjedn., 320 D7
Franklin, Stany Zjedn., 328 G15, 313 E8
Franklin, Stany Zjedn., 329 G20, 313 E10
Franklin, Stany Zjedn., 332 C2, 313 F8
Franklin, Stany Zjedn., 332 E5, 313 G9
Franklin Bay (Zatoka Franklina), zat., Kanada, 303 DE15
Franklin Canyon Reservoir, zb., Stany Zjedn., 326 C2
Franklin Delano Roosevelt Reservoir, zb., Stany Zjedn., 323 B4-5, 309 B2-3
Franklin, District of—, adm., Kanada, 299 CE7-12, 303 D16-20
Franklin Falls Reservoir, zb., Stany Zjedn., 320 A6
Franklin Forest, Stany Zjedn., 314 b16
Franklin Furnace, Stany Zjedn., 311 Górnictwo
Franklin Harbour, zat., Australia, 373 D1
Franklin Lake, jez., Kanada, 299 E6-7
Franklin Lake, jez., Stany Zjedn., 321 B2
Franklin Mountains, g., Kanada, 303 EF15-16
Franklin Park, Stany Zjedn., 322 b1
Franklin Point, przyl., Stany Zjedn., 303 D9
Franklin Ridge, wzg., Stany Zjedn., 325 B4-5
Franklin Sound, cieśn., Australia, 373 H6-7
Franklin Square, Stany Zjedn., 321 C5-6
Franklin Strait, cieśn., Kanada, 299 D6
Franklina, Cieśnina → Franklin Strait
Franklina, Góry → Franklin Mountains
Franklina, Jezioro → Franklin Lake
Franklina, Wyspa—, w., Antarktyka, 66 12-13
Franklina, Zatoka → Franklin Bay
Franklinton, Stany Zjedn., 332 E3, 313 G8
Franklinville, Stany Zjedn., 328 F16
Franklyn, Mount—, g., Nowa Zelandia, 375 F5
Franknowo, Polska, 86 C15
Frankonia → Franken
Franois, Francja, 157 B1
Fr'anovo, ZSRR, 199 E10
Franowo, Polska, 91 h9-10
Franschoek, Republika Południowej Afryki, 290a E3
Fransfontein, Afryka Południowo-Zachodnia, 292 G2
Franske Øer, w., Grenlandia, 299 C22-23
Františkovy Lázně, Czechosłowacja, 97 C2
Franz, Kanada, 313 A5, 300 i9
Franzburg, NRD, 102 C15
Franzenburg, NRF, 109 C2
Franzosenkopf, g., NRF, 110 l15
Frasca, Capo della—, przyl., Włochy, Sardynia, 154 i3
Frascati, Włochy, 153 G7
Frasdorf, NRF, 108 H14
Fraser, Stany Zjedn., 322 h11
Fraser Basin, kotl., Kanada, 304 H16
Fraser Mills, Kanada, 304 e27
Fraser or Great Sandy Island (Wielka Wyspa Piaszczysta), w., Australia, 370 E10
Fraser Plateau, wyż., Kanada, 304 H15-16
Fraser Range, Australia, 372 d6, 369 F4
Fraser Range, wzg., Australia, 372 cd6
Fraser River, rz., Kanada, 304 i16
Frasera, Wyżyna → Fraser Plateau
Fraserburg, Republika Południowej Afryki, 290a D4, 292 i4
Fraserburgh, Wielka Brytania, 127 D9
Fraserburgweg, Republika Południowej Afryki, 290a E4, 292 i4
Fraserdale, Kanada, 300 i9
Frasin, Rumunia, 170 B12
Frasne, Francja, 157 C2
Frasnes-lez-Buissenal, Belgia, 113 C4
Frastanz, Austria, 157 B9
Frata, Rumunia, 169 D9
Frătăuţii-Noi, Rumunia, 170 B12
Frater, Kanada, 328 A10, 313 B5
Frăteşti, Rumunia, 170 J12
Frau Hitt, g., Austria, 162a h13
Fraubrunnen, Szwajcaria, 157 B5
Frauenau, NRF, 108 F16
Frauenberg, Austria, 162a f11
Frauenfeld, Szwajcaria, 157 A7
Frauenkappelen, Szwajcaria, 158 f6
Frauenkirchen, Austria, 98 H11, 167 C2
Frauenstein, NRD, 99 f9, 108 B17
Frauenwald, NRD, 108 B11
Traureuth, NRD, 99 b2
Fray Bentos, Urugwaj, 363 C5, 360 E3
Fray Marcos, Urugwaj, 360 F5
Frazé, Francja, 134 H15
Frazeysburg, Stany Zjedn., 328 H12
Frazier Park, Stany Zjedn., 330 G6
Fr'azino, ZSRR, 199 F10
Frechen, NRF, 110 e4, 107 B3, 81 F6
Frechilla, Hiszpania, 149 B7
Freckenhorst, NRF, 101 H5
Freckleton, Wielka Brytania, 131 A2
Fredeburg, NRF, 101 i6
Fredelsloh, NRF, 101 H9
Freden, NRF, 101 H9
Fredenbeck, NRF, 109 D5
Fredensborg, Dania, 116 B2
Frederic, Stany Zjedn., 327 C2
Frederic, Stany Zjedn., 328 D10
Frederica, Stany Zjedn., 319 D6, 332 B6
Fredericia, Dania, 121 G7
Frederick, Stany Zjedn., 332 B4, 313 F9
Frederick, Stany Zjedn., 318 H6
Frederick E. Hyde Fjord, fiord, Grenlandia, 299 B18-21
Frederick Hills, wzg., Australia, 369 B7
Frederick Reefs, rafy, Australia, 370 D10
Fredericksburg, Stany Zjedn., 319 F1, 332 C4, 313 F9, 310 D11
Fredericksburg, Stany Zjedn., 327 F2
Fredericktown, Stany Zjedn., 317 G10
Fredericktown, Stany Zjedn., 328 H12
Fredericton, Kanada, 313 C14, 300 i12
Frederik Willem IV Vallen, wdsp., Surinam, 352 F14
Frederiksberg, Dania, 116 C2-3
Frederiksborg, Dania, 116 B1
Frederiksborg, adm., Dania, 121 G9-10
Frederikshåb, Grenlandia, 299 F16
Frederikshåbs Isblink, lod., Grenlandia, 299 F16
Frederikshavn, Dania, 121 E8
Frederikssund, Dania, 121 G10
Frederiksværk, Dania, 121 G10
Fredersdorf, NRD, 100 b7
Fredersdorfer Fliess, rz., NRD, 100 b6-7
Fredonia, Stany Zjedn., 318 G8
Fredonia, Stany Zjedn., 324 H7
Fredonia, Stany Zjedn., 328 F15, 313 D8
Fredonyer Pass, przel., Stany Zjedn., 330 A4
Fredonyer Peak, g., Stany Zjedn., 330 A4
Fredriksberg, Szwecja, 121 B12
Fredriksdal, Szwecja, 116 A4
Fredrikshamn →Hamina
Fredrikstad, Norwegia, 121 C8, 118 G19
Fredropol, Polska, 90 F17
Freeburg, Stany Zjedn., 331 a5
Freehold, Stany Zjedn., 319 B8, 332 A7
Freehold, Stany Zjedn., 320 D1
Freel Peak, g., Stany Zjedn., 330 C5
Freeland, Stany Zjedn., 329 G19
Freeling, Australia, 373 E2
Freels, Cape—, przyl., Kanada, 300 i15
Freemansundel, cieśn., Svalbard, 70 b9-10
Freeport, Stany Zjedn., 320 G2, 329 H21
Freeport, Stany Zjedn., 327 F5, 317 D11
Freeport, Stany Zjedn., 318 K8, 309 F7
Freeport, Stany Zjedn., 314 J4
Freeport, Stany Zjedn., 328 H15
Freeport, Stany Zjedn., 329 E24
Freeport Sulphur Canal, kan., Stany Zjedn., 331 g10-11
Freerslev, Dania, 116 B1
Freesoil, Stany Zjedn., 327 D8
Freetown, Sierra Leone, 285 E4
Freezeout Mountains, g., Stany Zjedn., 323 E10
Fregenal de la Sierra, Hiszpania, 149 F5
Freguesia do Andirá, Brazylia, 353 i14
Fréhel, Cap—, przyl., Francja, 133 G8, 137 D4
Frehne, NRD, 102 E14
Freiberg, NRD, 99 a6, 108 B16, 82 F13
Freiberg, g., Austria, 162a m18
Freiberger Mulde, rz., NRD, 102 i15-16
Freiburg (Fryburg), NRF, 107 GH5, 81 Hi7
Freiburg, NRF, 109 C5, 101 D8
Freiburger Alpen, g., Szwajcaria, 157 C3-5
Freienbrink, NRD, 100 c7
Freienohl, NRF, 101 i6
Freienorla, NRD, 100 i20
Freienwalde, Bad → Bad Freienwalde
Freihung, NRF, 108 D13
Freiland, Austria, 97 H9
Freilassing, NRF, 162a a3, 108 H15, 82 i12
Freimann, NRF, 107 a22
Freimettingen, Szwajcaria, 158 f7
Freire, Chile, 359 G2
Freirina, Chile, 359 B3, 347 D3
Freiroda, NRD, 100 k21
Freisen, NRF, 107 D4
Freising, NRF, 108 G13, 81 H11
Freissenbüttel, NRF, 109 E3
Freistadt, Austria, 97 F7, 160 B11
Freital, NRD, 99 ef9, 102 i17, 82 E13
Freixo de Espada-á-Cinta, Portugalia, 149 C5
Fréjus, Francja, 144 j12, 138 i13, 142 C10
Fréjus, Col de—, przel., Francja/Włochy, 157 F3, 138 G13
Fréjus, Golfe de—, zat., Francja, 144 j13
Frekhaug, Norwegia, 123 a2
Freisdorf, NRF, 109 E3
Fremantle, Australia, 372 d2, 369 F3
Fremdingen, NRF, 107 F10
Fremont, Stany Zjedn., 317 E7, 309 C7
Fremont, Stany Zjedn., 328 G11, 313 E6
Fremont, Stany Zjedn., 320 C7
Fremont, Stany Zjedn., 327 D6
Fremont, Stany Zjedn., 327 E9, 313 D5
Fremont, Stany Zjedn., 328 G10
Fremont, Stany Zjedn., 332 F4
Fremont River, rz., Stany Zjedn., 324 G8
French, Argentyna, 363 E3
French Cays, w., Bahama, 338 B7
French Creek, rz., Stany Zjedn., 328 G14-15
French Island, w., Australia, 373 G5
French Landing, Stany Zjedn., 322 j8
French Pass, Nowa Zelandia, 375 E5
French River, Kanada, 328 B14
French River, rz., Stany Zjedn., 320 D6
Frenchman Creek, rz., Stany Zjedn., 317 E4-5
Frenchman Flat, soln., Stany Zjedn., 324 H5-6
Frenchman River, rz., Kanada/Stany Zjedn., 323 B9-10, 304 i19
French's Forest, Australia, 372 i12
Frenchtown, Stany Zjedn., 319 A6, 332 A6
Frenca, Francja, 134 C16
Frenda, Algeria, 282 C8, 141 G7
Freneau, Stany Zjedn., 321 E2
Frensdorf, NRF, 108 D11
Frenštát pod Radhoštěm, Czechosłowacja, 98 D14
Frentones, Los—, Argentyna, 360 B2
Frépillon, Francja, 140 a2
Frere Range, g., Australia, 369 E4
Freren, NRF, 101 G5
Frères, Les—, Francja, 144 b4
Fresach, Austria, 162a i15
Freschluneberg, NRF, 109 E2
Fresco, Wybrzeże Kości Słoniowej, 286 G8
Fresco, Rio—, rz., Brazylia, 344 E7
Fresendorf, NRD, 100 e10
Fresh Creek, Bahama, 338 A5
Fresh Kills, rz., Stany Zjedn., 321 D2
Freshwater, Wielka Brytania, 132 h18, 133 C9
Fresia, Chile, 359 H2
Fresnay-l'Évêque (-l'Évêque*), Francja, 134 H16
Fresnay-sur-Sarthe, Francja, 134 H13, 137 D7
Fresnes, Francja, 140 c2
Fresnes-en-Woëvre, Francja, 113 F8
Fresnillo de Gonzáles Echeverría, Meksyk, 336 F8
Fresno, Stany Zjedn., 330 E5, 324 H4, 309 D3
Fresno-Alhándiga, Hiszpania, 149 D6
Fresno Reservoir, zb., Stany Zjedn., 323 B9
Fresno River, rz., Stany Zjedn., 330 D4-5
Fresno Slough, rz., Stany Zjedn., 330 E4
Fresnoy-Folny, Francja, 134 E15
Fresnoy-le-Grand, Francja, 113 E3
Fressenneville, Francja, 134 D16
Frestedt, NRF, 109 B4
Fresvik, Norwegia, 121 A4
Fretigney-et-Velloreille, Francja, 157 B1
Fretin, Francja, 140 j12
Frette, Norwegia, 121 C4
Frette-sur-Seine, La—, Francja, 140 b2
Frettes, Pointe aux—, g., Francja, 160 g17
Freu, Cabo del—, przyl., Hiszpania, Majorka, 150 E15
Freuchens Land, reg., Grenlandia, 299 B17
Freudenstadt, NRF, 107 G6, 81 H8
Frévent, Francja, 134 D17
Freyburg, NRD, 102 i13
Freycinet Peninsula, ptw., Australia, 373 i7
Freyenstein, NRD, 102 E14
Freyming, Francja, 107 E3
Freyre, Argentyna, 360 D1
Freystadt, NRF, 108 E12
Freyung, NRF, 108 F17, 82 H13
Fria [Sabendé], miasto, adm., Gwinea, 285 D4
Friá, La—, Wenezuela, 351 C6
Friant, Stany Zjedn., 330 E5, 324 H4
Friarfjord, Norwegia, 123 l24
Friars Point, Stany Zjedn., 318 H10
Frías, Argentyna, 359 B6, 347 D4
Fribourg (Fryburg), miasto, adm., Szwajcaria, 157 C4, 142 A10
Frick, Szwajcaria, 157 A6
Frickingen, NRF, 107 H8
Fridingen an der Donau, NRF, 107 G7
Fridolfing, NRF, 108 H15
Friedauwerk, Austria, 162a f9
Friedberg, Austria, 160 C13
Friedberg, NRF, 107 C7, 81 F8
Friedberg, NRF, 108 G11, 81 H10
Friedebach, NRD, 99 b6
Friedeburg, NRD, 102 H13
Friedeburg, NRF, 109 c12
Friedenau, Berlin Zachodni, 100 b3-4
Friedensburg, Stany Zjedn., 331 b8
Friedensdorf, NRF, 107 B7
Friedersdorf, NRD, 102 H14
Friedersdorf, NRD, 99 l15
Friedewald, NRD, 99 e9
Friedland, NRD, 102 D17, 82 C13
Friedland, NRD, 102 G18
Friedland, NRF, 101 i9
Friedrichroda, NRD, 107 B11
Friedrichsbrunn, NRD, 100 g15
Friedrichsfeld, NRF, 109 A5
Friedrichsfelde, NRD, 100 b5
Friedrichsgabe, NRF, 109 D7
Friedrichshafen, NRF, 107 H8, 81 i9
Friedrichshagen, NRD, 100 bc6
Friedrichshall, Bad → Bad Friedrichshall
Friedrichskoog, NRF, 109 B3, 101 C7
Friedrichstadt, NRF, 109 A4, 101 C8, 81 B9
Friedrichsthal, NRD, 102 F16
Friedrichsthal, NRF, 107 E4
Friedrichswalde, NRD, 102 E17
Friedrichswerth, NRD, 107 B11
Friedricksburg, Stany Zjedn., 331 c7
Frielendorf, NRF, 107 B8
Friemar, NRD, 100 i17
Friendship, Stany Zjedn., 327 E5
Friendship, Stany Zjedn., 328 F16
Friern Barnet, Wielka Brytania, 132 d11
Friesack, NRD, 102 F15, 82 D12
Friesche Zeegat, cieśn., Holandia, 114 AB8
Friesland (Fryzja), adm., Holandia, 114 B6-8
Friesland (Fryzja), reg., Holandia/NRF, 81 C5-7
Friesoythe, NRF, 101 E5, 81 C7
Frignano, reg., Włochy, 153 D5-6
Frijoles, Strefa Kanału Panamskiego, 340 b13
Frillestad, Szwecja, 116 A5
Frimu, I.C. → I.C. Frimu
Frinnaryd, Szwecja, 121 E12
Frio, Meksyk, 336 F8
Frio, Cabo—, przyl., Brazylia, 364 F6, 362 i5-6
Frio, Kaap—, przyl., Afryka Południowo-Zachodnia, 292 F2
Frio River, rz., Stany Zjedn., 318 K6
Friol, Hiszpania, 149 A4
Frisange, Luksemburg, 113 E9
Frisozzo, Monte—, g., Włochy, 157 D10
Fristad, Szwecja, 121 E11
Fritsla, Szwecja, 121 E10
Fritzbach, rz., Austria, 162a c5, 108 i16-17
Fritzdorf, NRF, 110 j12
Fritzlar, NRF, 101 i8, 81 E9
Friuli, reg., Włochy, 153 C7-8
Friuli-Venezia Giulia, adm., Włochy, 153 B7-8
Frobisher Bay, zat., Kanada, 299 F12
Frobisher Lake, jez., Kanada, 304 G19
Frobishera, Zatoka → Frobisher Bay
Frodsham, Wielka Brytania, 131 C3
Frog Creek, rz., Stany Zjedn., 333 h8-9
Frohburg, NRD, 102 l15
Frohnau, Berlin Zachodni, 100 a3
Frohnhausen, NRF, 110 c4-5
Frohnleiten, Austria, 162a f11, 160 C12
Froideville, Szwajcaria, 160 d18
Fróis, Brazylia, 361 F4
Froissy, Francja, 134 E17, 137 C9
Frolišči, ZSRR, 200 E14
Frolovo, ZSRR, 211 E6
Frolovo, ZSRR, 202 D4, 192 E12
Frombork, Polska, 93 c8, 86 C13, 82 B19
Frome, Wielka Brytania, 133 B8, 128 J9
Frome, rz., Wielka Brytania, 133 C8, 128 K9
Frome, Lake—, jez., Australia, 370 F8
Fromelles, Francja, 140 j11
Fromentel, Francja, 134 G12
Frömern, NRF, 110 b8
Fröndenberg, NRF, 110 c8, 101 i5
Fronhausen, NRF, 107 B7
Fronhofen, NRF, 107 H9
Front Bay, zat., Federacja Arabii Południowej, 258 k24
Front Range, g., Stany Zjedn., 317 EF3, 309 CD5
Front Royal, Stany Zjedn., 332 C3, 313 F8
Fronteiras, Brazylia, 344 E9
Frontenhausen, NRF, 108 F15
Frontera, Meksyk, 336 H13
Frontera, Punta—, przyl., Meksyk, 336 H13
Frontignan, Francja, 136 Energetyka
Frontino, Kolumbia, 351 D4
Frontón, Isla—, w., Peru, 358 e14
Frörup, NRF, 101 B8
Frose, NRD, 102 H12
Frosinone, miasto, adm., Włochy, 153 G8, 142 D13
Frostburg, Stany Zjedn., 332 B3, 313 F8
Frostisen, lod., Norwegia, 123 f11-12
Frotheim, NRF, 101 G7
Frouard, Francja, 113 G9
Frövi, Szwecja, 121 C13
Frøya, w., Norwegia, 118 E18
Frozen Strait, cieśn., Kanada, 299 E9
Frugården, Szwecja, 121 D10
Fruges, Francja, 134 C17, 137 B9
Fruin, Glen— [Water—], rz., Wielka Brytania, 132 a1-2
Fruita, Stany Zjedn., 323 G9
Fruitland, Stany Zjedn., 319 F5
Fruitport, Stany Zjedn., 327 E8
Frumoasa, Rumunia, 170 E12
Frumuşica, Rumunia, 170 B14
Frunze, ZSRR, 193, 210 D8, 209 l15, 179 E8
Frunze, ZSRR, 196 E17
Frunze, ZSRR, 196 G13
Frunze, ZSRR, 206 e17, 210 E6
Frunze, ZSRR, 193 y25-26
Frunze, mys—, przyl., ZSRR, 205 A14
Frunzenskoje, ZSRR, 86 C17
Frunzovka, ZSRR, 195 F8, 191 F5
Fruška gora, g., Jugosławia, 163 D8, 142 B16
Frutal, Brazylia, 362 H2
Frutigen, Szwajcaria, 157 C5
Frutillar, Chile, 359 H2
Frutt, Szwajcaria, 158 c2
Frý, Grecja, 176 H19
Fryburg (NRF) → Freiburg
Fryburg (Szwajcaria) → Fribourg
Frýdek-Místek, Czechosłowacja, 98 D14
Frýdlant, Czechosłowacja, 99 j16, 97 B8
Frýdlant nad Ostravicí, Czechosłowacja, 98 D14
Frydman, Polska, 94 p20, 90 G12
Fryeburg, Stany Zjedn., 329 D24
Frygnowo, Polska, 86 D14
Fryksdal, dol., Szwecja, 121 BC10-11
Fryšava, Czechosłowacja, 97 D10
Fryšták, Czechosłowacja, 98 E13
Frysztak, Polska, 90 F15
Fryzja → Friesland
Fryzja Północna → Nordfriesland
Fryzja Wschodnia → Ostfriesland
Fryzja Zachodnia → Westfriesland
Fryzyjskie, Wyspy—, w., Holandia, NRF, 71 E8-9, 81
Fu Tou Chau → Jung Island
Fu'an, Chiny, 228 H9, 224 F10
Fu'an, Chiny, 232 J8
Fuans, Francja, 160 b18
Fucecchio, Włochy, 153 E5
Fucheng, Chiny, 231 E4
Fuchshain, NRD, 100 l23
Fuchskaute, g., NRF, 107 B6
Fuchū, Japonia, 237 E6
Fuchunjiang, rz., Chiny, 227 FG9-10
Fucino, Alveo del—, kotl., Włochy, 153 G8
Fuczou → Fuzhou
Fudai, Japonia, 240a G3, 216 H11
Fuding, Chiny, 228 H10, 224 F11
Fudzin, rz., ZSRR, 215 F8
Fudżijama → Fuji-san
Fueda, Japonia, 240b E1
Fuencaliente, Hiszpania, 149 F7
Fuencaliente, Hiszpania, Wyspy Kanaryjskie, 70 u39
Fuencaliente, Punta de—, przyl., Hiszpania, Wyspy Kanaryjskie, 70 u39
Fuencarral, Hiszpania, 150 c21
Fuengirola, Hiszpania, 149 H7
Fuensanta de Martos, Hiszpania, 149 G8
Fuensanta, Pantano de la—, zb., Hiszpania, 150 F9
Fuente Alamo, Hiszpania, 150 G10
Fuente de Cantos, Hiszpania, 149 F5
Fuente de San Esteban, La—, Hiszpania, 149 D5
Fuente el Fresno, Hiszpania, 149 E8
Fuente-Obejuna, Hiszpania, 149 F6
Fuente-Palmera, Hiszpania, 149 G6
Fuenteguinaldo, Hiszpania, 149 D5
Fuenterrabía, Hiszpania, 150 A10
Fuentes, Argentyna, 363 C2
Fuentes de Andalucía, Hiszpania, 149 G6
Fuentes de Ebro, Hiszpania, 150 C11
Fuentesaúco, Hiszpania, 149 C6
Fuerte Bulnes, Chile, 348 i3
Fuerte, El—, Meksyk, 335 D5
Fuerte, Isla—, w., Kolumbia, 351 C4
Fuerte Olimpo, Paragwaj, 347 C6
Fuerte, Río—, rz., Meksyk, 335 D5
Fuerteventura, w., Hiszpania, Wyspy Kanaryjskie, 70 u40, 273 C2-3
Fufeng, Chiny, 227 D3, 224 E8
Fuga, w., Filipiny, 242 A6
Fuglasker, w., Islandia, 124 E3-4
Fuglehuken, przyl., Svalbard, 70 b4
Fuglie, Szwecja, 116 E6
Fugløybank, podwodn., 118 A23-24
Fugou, Chiny, 232 H2, 227 D7
Fugu, Chiny, 227 B5
Fuguljiao, przyl., Chiny, Tajwan, 228 i10
Fuguozhen, Chiny, 231 E6
Fuhai, Chiny, 208 G19, 223 B4
Fuhe, rz., Chiny, 231 D3
Fuhe, rz., Chiny, 228 G7-8, 224 F10
Fuhe, rz., Chiny, 235 B2
Fuhlsbüttel, NRF, 109 D8
Fuhne, rz., NRD, 102 H13
Fuhrberg, NRF, 101 F9
Fujayra, Al—, Oman as-Sulh, 261 i8
Fuji, Chiny, 232 H2
Fuji, Japonia, 238 D11, 216 K10
Fuji-kawa, rz., Japonia, 238 D11
Fuji-san (Fudżijama), g., Japonia, 238 D11, 216 K10
Fujia, Chiny, 231 G1
Fujiansheng (Fukien), adm., Chiny, 228 H8-9, 224 F10
Fujiaqiao, Chiny, 234 c5
Fujibayashi, Japonia, 240b E4
Fujieda, Japonia, 238 E11
Fujigayashinden, Japonia, 240b B4
Fujikubo, Japonia, 240b AB1
Fujimi, Japonia, 238 D11
Fujin, Chiny, 215 E7, 224 B13
Fujinomiya, Japonia, 238 D11
Fujioka, Japonia, 238 C12
Fujisaki, Japonia, 240a G2
Fujisaki, Japonia, 240b B4
Fujisawa (Tujisawa*), Japonia, 238 D12, 216 K10
Fujishima, Japonia, 240a i1
Fujiwara, Japonia, 238 C12
Fujiwara, Japonia, 240b B3
Fujiyoshida, Japonia, 238 D11
Fukagawa, Japonia, 240a D4, 215 G12
Fukang, Chiny, 208 H19
Fukashan, g., Chiny, 233 B4
Fukashiro, Japonia, 240b D4
Fukatani, Japonia, 240b D1
Fukaura, Japonia, 240a G1
Fukaya, Japonia, 238 C12, 216 J10
Fuke, Japonia, 237 E8
Fukien → Fujiansheng
Fukuchiyama, Japonia, 237 D8, 216 K8
Fukuda, Japonia, 237 E7
Fukue, Japonia, 237 G1, 216 L5
Fukue, Japonia, 238 E10, 216 K9
Fukue-shima, w., Japonia, 237 G1-2, 216 L5
Fukui, miasto, adm., Japonia, 238 C9, 216 J9
Fukuma, Japonia, 237 F3, 216 L6
Fukuoka, miasto, adm., Japonia, 237 F3,

Gail, rz., Austria, 160 D10
Gailberg Sattel, przeł., Austria, 159 D9
Gaildorf, NRF, 107 F9, 81 GH9
Gailey, Wielka Brytania, 131 F5
Gaillac, Francja, 137 i8
Gaillard, Francja, 157 D2
Gaillard Lake, jez., Stany Zjedn., 320 F4
Gaillimh [Galway], miasto, adm., Irlandia, 128 H2
Gaillimhe, Cuan na—, zat., Irlandia, 128 H2
Gaillon, Francja, 134 F15
Gailtaler Alpen, g., Austria, 159 D9-10
Gaima, Papua, 379 t24, 370 A8
Gaiman, Argentyna, 348 G4
Gaindakānda, Nepal, 255 D6
Găinești, Rumunia, 170 C12
Gainesville, Stany Zjedn., 314 K6, 310 F10
Gainesville, Stany Zjedn., 314 H6, 310 E10
Gainesville, Stany Zjedn., 318 i7, 309 E7
Gainsari, India, 255 E7
Gainsborough, Wielka Brytania, 128 H11
Gaïos, Grecja, 175 D13
Gaiping, Chiny, 231 B10, 233 E5, 224 C11
Gairaut, Francja, 144 d5
Gairdner, Lake—, jez., Australia, 369 F7
Gairdner River, rz., Australia, 372 de4
Gairloch, Wielka Brytania, 127 D6
Gairsay, w., Wielka Brytania, Orkady, 127 d21
Gaisbach, Austria, 97 G7, 160 B11
Gaisberg, g., Austria, 162a a4, 108 H16
Gaisberg, g., Austria, 168 c1
Gaishorn, Austria, 97 i7
Gaissa, rz., NRF, 108 F16
Gaisstein, g., Austria, 162a c1
Gaithece, Kenia, 294 a3
Gaizina kaln, g., ZSRR, 197 F7
Gaj, Polska, 91 s22
Gaj, Polska, 91 u25
Gaj, ZSRR, 207 E5
Gaj Mały, Polska, 85 F7
Gaja-shima, w., Japonia, Wyspy Riukiu, 240c E7
Gajale, Nigeria, 287 D15
Gajam, Indonezja, 240d n20
Gajary, Czechosłowacja, 98 G11
Gajčur, rz., ZSRR, 196 F15
Gajdobra, Jugosławia, 163 D8
Gajiram, Nigeria, 287 C17
Gajna, ZSRR, 198 E6
Gajna, rz., ZSRR, 198 E7
Gajny, ZSRR, 201 B4, 188 F24, 205 E6
Gājol, India, 256 D3
Gajsin (Hajsyn), ZSRR, 195 E8, 191 E5
Gajutino, ZSRR, 199 C10
Gajvoron, ZSRR, 195 E8, 191 E5
Gakarosa, g., Republika Południowej Afryki, 290a B5
Gakoe, Kenia, 294 b2
Gakui, Kenia, 294 a3
Gal, El—, Somalia, 275 F16
Gal'Oya, Cejlon, 252 G5
Gal Oya, rz., Cejlon, 252 H5
Gala, Jugosławia, 162b d7
Gala, Kamerun, 287 F18
Galāchipā, Pakistan, 256 G5, 254 H12
Galadi, Nigeria, 286 C14
Galakayo, Somalia, 275 G15
Galāla el-Baḥrīya, Gebel el—, g., ZRA, 278 C4-5
Galāla el-Qibliya, Gebel el—, g., ZRA, 278 D5
Galam, rz., ZSRR, 215 B7
Galán, Cerro—, g., Argentyna, 358 K8, 347 D4
Galana, rz., Kenia, 291 C7
Galang, Pulau—, w., Indonezja, 246 L7
Galanovo, ZSRR, 201 F4
Galanta, Czechosłowacja, 98 G13
Galápagos, Islas— [Archipiélago de Colón], arch., Ekwador, 358 bc11-13
Galapagos, Wyspy → Galápagos, Islas—
Galashiels, Wielka Brytania, 127 F9
Galata, Bułgaria, 168 j12
Galata, Turcja, 175 c4
Galata, Turcja, 145 g11
Galata, nos—, przyl., Bułgaria, 168 j12
Galați (Gałacz), miasto, adm., Rumunia, 170 G17, 143 B20
Galatina, Włochy, 154 H13
Gălăuțaș, Rumunia, 170 D11
Galāwīya, El—, ZRA, 278 F4
Galax, Stany Zjedn., 313 G7
Gáldar, Hiszpania, Gran Canaria, 70 y44
Galdhøpiggen, g., Norwegia, 118 F18
Galé, Mali, 285 C6
Galeana, Meksyk, 335 B6
Galeão, Brazylia, 362 c14
Galeão, Ponta do—, przyl., Brazylia, 362 d14
Galegu, Sudan, 279 D2, 275 F13
Galehdār, Iran, 261 H6
Galela, Indonezja, 242 D7
Galena, Stany Zjedn., 303 F9
Galena, Stany Zjedn., 319 D5, 332 B6
Galena, Stany Zjedn., 327 F4, 317 D10
Galena, Stany Zjedn., 312 Przemysł ciężki i
Galenbecker See, jez., NRD, 102 D17
Galēnópornē, Cypr, 265 a19
Galeota Point, przyl., Trynidad i Tobago, 352 B12
Galera, Cerro—, g., Strefa Kanału Panamskiego, 340 c13
Galera Point, przyl., Trynidad i Tobago, 352 B12
Galera, Punta—, przyl., Chile, 359 H2, 348 G3
Galera, Punta—, przyl., Ekwador, 351 G2
Galera, Punta de la—, przyl., Kolumbia, 351 B5
Galeria, Francja, Korsyka, 137 a16
Galeria, Fosso la—, rz., Włochy, 156 b1-2
Gales Ferry, Stany Zjedn., 320 F5
Galesburg, Stany Zjedn., 327 H4, 317 E10, 310 C8
Galesburg, Stany Zjedn., 327 F9
Galesville, Stany Zjedn., 327 D3, 317 C10
Galeta Island, w., Strefa Kanału Panamskiego, 340 b13
Galeton, Stany Zjedn., 328 G17
Galets, Pointe des—, przyl., Reunion, 292 i12
Galēwela, Cejlon, 252 H5
Galga, rz., Węgry, 98 H16, 167 C8
Galga, Serra da—, g., Brazylia, 364 D4
Galgahéviz, Węgry, 98 H17
Galgalia, India, 256 C3, 254 F11
Galgalo, Etiopia, 279 H7
Galgani, Sudan, 279 D2
Galgenen, Szwajcaria, 158 b4
Galgestraat, Belgia, 115 m16
Galheiro, Brazylia, 361 D3
Gali, ZSRR, 194 F7, 203 F7
Galia, Nigeria, 287 F16
Galič, ZSRR, 199 C14, 188 G18
Galič (Halicz), ZSRR, 195 D3, 191 E3
Galiče, Bułgaria, 173 B4
Galicea, Rumunia, 169 H9
Galicea-Mare, Rumunia, 169 i7
Galicia, reg., Hiszpania, 149 AB3-4, 141 C2-3
Galičica, g., Jugosławia, Albania, 163 Hi9
Galicino, ZSRR, 187 B14
Galicji, Masyw—, fizj., Hiszpania, 147 Typy rzeźby
Galičsko-Čuchlomskaja vozvyšennost', wzg., ZSRR, 199 BD13-14
Galičskoje, ozero—, jez., ZSRR, 199 C13-14
Galidzga, rz., ZSRR, 194 F7
Galilea → Hagalīl
Galilee, Stany Zjedn., 320 F7
Galilee, Lake—, jez., Australia, 370 D8-9
Galiléia, Brazylia, 361 G6
Galim, Kamerun, 287 F17
Galimyj, ZSRR, 212 D17
Galinhas, Paço das—, zat., Brazylia, 344 b14
Galiny, Polska, 86 C15
Galio, Liberia, 285 G7
Galion, Stany Zjedn., 328 H12, 313 E6
Galion, Baie du—, zat., Martynika, 70 ab47
Galipán, Wenezuela, 353 c23
Galiuro Mountains, g., Stany Zjedn., 324 J8
Galižana, Jugosławia, 162b b1
Galka, rz., ZSRR, 206 A2
Galkin, ostrov—, w., ZSRR, 204 C14
Galkino, ZSRR, 208 D15, 209 d16
Galkissa [Mount Lavinia], Cejlon, 252 b8, 252 H4
Gālla, Cejlon, 252 H5
Gall'aaral, ZSRR, 210 E4
Gallābāt, Sudan, 279 D3, 275 F13
Galladi, źr., Etiopia, 275 G15
Gallakajo → Galakayo
Gallarate, Włochy, 157 E7, 153 C3
Gallardon, Francja, 134 G16
Gallatin, Stany Zjedn., 313 G4
Gallatin Gateway, Stany Zjedn., 323 D8
Gallatin Range, g., Stany Zjedn., 333 d4
Gallatin River, rz., Stany Zjedn., 323 D8, 309 B4
Gallego, Meksyk, 335 C6
Gállego, rz., Hiszpania, 150 C11, 141 CD6
Gallegos, Río—, rz., Argentyna, 348 i3-4
Galletas, Las—, Hiszpania, Teneryfa, 70 x42
Galleto, Włochy, 152 Energetyka
Galliate, Włochy, 157 F7, 153 C3
Gallico, Włochy, 145 k16
Gallico Marina, Włochy, 145 k16
Galliéni, Algeria, 282 B11
Gallikos, rz., Grecja, 176 C15
Gallina, Włochy, 145 k16
Gallina, Cerro de la—, g., Meksyk, 336 F9
Gallina, Cima—, g., Włochy, 162a j13
Gallina Mountains, g., Stany Zjedn., 324 i9-10
Gallinas, Punta—, przyl., Kolumbia, 351 A7
Gallinazos, Chile, 358 i7
Gallipoli, Włochy, 154 H12, 142 D16
Gallipoli (Turcja) → Gelibolu
Gallipolis, Stany Zjedn., 313 F6
Gällivare, Szwecja, 118 C24
Gallneukirchen, Austria, 97 G6
Gallo, Capo—, przyl., Włochy, 154 d17, 154 J8
Gallo Llorente, Argentyna, 363 E2
Gallo, Monte—, g., Włochy, 154 d17
Gallocanta, Pantano de—, zb., Hiszpania, 150 D9-10
Galloo Island, w., Stany Zjedn., 329 E18
Galloway, reg., Wielka Brytania, 127 G7
Galloway, Mull of—, przyl., Wielka Brytania, 127 G7
Gallup, Stany Zjedn., 324 i9, 309 D5
Gallur, Hiszpania, 150 C10
Gallura, reg., Włochy, Sardynia, 154 G4
Galma Galla, źr., Kenia, 291 C8
Galong, Australia, 373 E7
Galovica kanal, kan., Jugosławia, 163 b20
Galpón, El—, Argentyna, 358 K9, 347 D5
Galt, Kanada, 328 E14, 313 D7
Galt, Stany Zjedn., 330 C3
Galterud, Norwegia, 121 B9
Galtür, Austria, 157 C10, 159 D7
Galu, Kongo (Kinshasa), 293 C2
Galuhe, Chiny, 215 C3
Galula, Tanzania, 293 B5
Galva, Stany Zjedn., 327 G4, 317 E10
Galvarino, Chile, 359 G2
Galveston, Stany Zjedn., 318 K8, 309 F8
Galveston Bay, zat., Stany Zjedn., 318 K8, 309 F8
Galveston Island, w., Stany Zjedn., 318 K8
Gálvez, Argentyna, 363 B2, 360 E2, 347 E5
Galwa, Nepal, 253 E7
Galway → Gaillimh
Gałacz → Galați
Gaładuś, Jezioro—, jez., Polska, 86 C20
Gałęzów, Polska, 90 D17
Gałów, Polska, 91 s20
Gałwuny, Polska, 93 k18
Gam, Sliabh—, g., Irlandia, 128 G3
Gâm, Sông—, rz., Demokratyczna Republika Wietnamu, 245 A7
Gama, reg., Brazylia, 362 b11
Gamaches, Francja, 134 E16
Gamagōri, Japonia, 238 E10
Gamāliya, El—, ZRA, 275 g25
Gamar, rz., India, 256 D3
Gamarra, Kolumbia, 351 C6
Gamarri, jez., Etiopia, 279 E5-6, 275 F14
Gamás, Węgry, 167 E4
Gāmāsīāb, rz., Iran, 261 D4
Gamawa, Nigeria, 287 C16
Gamboga, Ghana, 286 D10
Gamboga Scarp, fizj., Ghana, 286 D10
Gambais, Francja, 134 G16
Gàmbara, Włochy, 157 F10
Gambarare, Włochy, 153 b14
Gambela, Etiopia, 279 F2, 275 G12
Gambela, reg., Etiopia, 279 G1-2
Gambell, Stany Zjedn., 303 F6
Gambhir, rz., India, 255 E2
Gambia, państwo, 285 C2-3, 33-34 H16
Gambia, rz., Gambia, 285 C2-3 → Gambie
Gambie (Gambia), rz., Senegal, 285 C4
Gambier, Iles— (Wyspy Gambiera), w., Polinezja Francuska, 366 F14
Gambier Islands, w., Australia, 373 E1
Gambiera, Wyspy—, w., Polinezja Francuska, 366 F14 → Gambier, Iles—
Gamboa, Brazylia, 362 d14
Gamboa, Strefa Kanału Panamskiego, 340 b13
Gambolò, Włochy, 157 F7
Gamboma, Kongo (Brazzaville), 291 C3
Gamboula, Republika Środkowoafrykańska, 287 G18, 274 H9
Gamdou, Niger, 287 C16
Gameleira, Brazylia, 361 B9
Gamengrund, dol., NRD, 100 a7
Gaming, Austria, 97 H8, 160 C12
Gamka, ued, Afryka Południowo-Zachodnia, 290a C2
Gamkarivier, rz., Republika Południowej Afryki, 290a E4
Gamkoumbol, Kamerun, 287 F17
Gamlakarleby → Kokkola
Gamleby, Szwecja, 122 E14
Gamlen, NRF, 110 i12
Gammel Holte, Dania, 116 B3
Gammelstaden → Vanhakaupunki
Gammon, Point—, przyl., Stany Zjedn., 320 E10
Gamō, Japonia, 238 C9
Gamōda-misaki, przyl., Japonia, 237 F7
Gamonal, Hiszpania, 149 B8
Gamou, Niger, 287 B15
Gamova, mys—, przyl., ZSRR, 215 G6
Gampelen, Szwajcaria, 160 b20
Gams, Szwajcaria, 157 B8
Gamsfeld, g., Austria, 162a b5, 108 H16
Gamsgraben, Austria, 162a i11
Gamskogel, g., Austria, 162a i12
Gamtjaka, Tandjung—, przyl., Indonezja, 242 D7
Gamtoos, Republika Południowej Afryki, 290a E6
Gamtoos, rz., Republika Południowej Afryki, 290a E6
Gamu, reg., Etiopia, 279 G3
Gamu Gofa, adm., Etiopia, 279 H3
Gamud, g., Etiopia, 279 H4, 275 H13
G'amyš, gora—, g., ZSRR, 204 H12, 192 i14
Gâmzovo, Bułgaria, 173 A2
Gan Gan, Argentyna, 348 G4
Ganachleba, ZSRR, 194 F6
Ganacker, NRF, 108 F15
Ganale Dorya, rz., Etiopia, 279 H5, 275 GH14
Ganami, Etiopia, 279 F5
Gananoque, Kanada, 329 D18, 313 C5
Ganāveh, Iran, 261 G5
Ganbaozi, Chiny, 233 D2
Gancaochang, Chiny, 227 A4
Gancevići, ZSRR, 198 G5, 191 C4
Gand → Gent
Gandajika, Kongo (Kinshasa), 291 D4
Gandak, rz., India, 255 F9, 254 F9
Gandamak, Afganistan, 262 D15
Gándara, Argentyna, 363 E5
Gandāva, Pakistan, 262 G13
Gandawa → Gent
Gander, Kanada, 300 i15
Ganderkesee, NRF, 109 F2, 101 E7, 81 C8
Gandersheim, Bad → Bad Gandersheim
Gandesa, Hiszpania, 150 C12
Gandi, Nigeria, 286 C13
Gandia, Hiszpania, 150 F11
Gandinang, Kamerun, 287 F18
Gandino, Włochy, 157 E9
Gando, Hiszpania, Gran Canaria, 70 z45
Gando, Punta de—, przyl., Hiszpania, Gran Canaria, 70 z45
Gandole, Nigeria, 287 E16
Gandou, Kongo (Brazzaville), 287 H19
Gandu, Brazylia, 361 D7, 344 F10
Gandža, reg., ZSRR, 204 H11-12
G'andžačaj, rz., ZSRR, 204 H12
Ganetti, Sudan, 274 E12
Ganfengzhen, Chiny, 233 B7
Ganfu, Chiny, 234 f7
Ganga, Republika Środkowoafrykańska, 287 G19
Gangā [Padmā] (Ganges), rz., India, Pakistan, 256 F4, 254 H11, 250 D7
Gangā Nahar, kan., India, 255 C2, 253 E5
Gangā Sāgar, India, 256 H3
Gangā Sakhal Pradesh (Nizina Gangesu), niz., India, Pakistan, 253 EH5-11, 249 CD5-8
Gangādhar, rz., India, Bhutan, 256 C4, 250 C7-8
Gangānagar, India, 253 E3, 249 C4
Gangāpur, India, 252 B2, 249 E4
Gangāpur, India, 253 F5
Gangara, Niger, 287 B15
Gangārāmpur, India, 256 D3
Gaṅgāvati, India, 252 D3
Gangaw, Birma, 245 A2
Gangāwali, rz., India, 252 D2
Gangcha, Chiny, 223 D7
Gangdisishan (Kailas), g., Chiny, 253 D7, 249 B6
Gangdisishan (Transhimalaje), g., Chiny, 253 CE7-13, 223 EF2-5
Gangelt, NRF, 107 B2
Ganges → Gangā
Gangesu, Nizina → Gangā Sakhal Pradesh
Gangi, Włochy, 154 K9
Gangkofen, NRF, 108 G15
Gangkou, Chiny, 232 M3
Gangkou, Chiny, 234 l13
Gangoh, India, 255 C2, 253 E5
Gaṅgotrī, India, 255 B4, 253 D6, 249 B5
Gaṅgotrī, g., India, 255 B3
Gangouzhen, Chiny, 231 B7
Gangrār, India, 253 H4
Gangrigaboshankou, g., Chiny, 254 E15
Gangthog [Gāntok], Sikkim, 256 B3, 254 F11
Gangtok → Gangthog
Gangtou, Chiny, 234 k14
Gangu, Chiny, 227 D2, 224 E8
Ganguyi, Chiny, 227 C4
Gangya, Chiny, 254 E14
Ganhe, rz., Chiny, 215 D3, 224 A11
Gani, Indonezja, 242 E7
Gania, Gwinea, 285 D5
Ganišob, ZSRR, 210 F6
Gaṅj, India, 255 H5
Ganj Dinara, India, 255 G3
Ganjiadian, Chiny, 231 C9
Ganjiang rz., Chiny, 228 H7, 224 F9-10
Ganjiawopeng, Chiny, 233 B5
Gankui, Chiny, 215 D3, 224 B11
Ganianshan, g., Chiny, 254 E12
Ganløse, Dania, 116 C1
Ganmain, Australia, 373 E6
Gannan, Chiny, 233 B5
Gannat, Francja, 137 F10
Gannett Peak, g., Stany Zjedn., 323 E9, 309 C5
Ganongga, w., Wyspy Salomona, 380 q22
Ganos → Gaziköy
Ganos dağ, g., Turcja, 176 C20
Ganqika, Chiny, 233 D5, 224 C11
Ganquan, Chiny, 227 C4
Gansbaai, Republika Południowej Afryki, 290a F3
Gänsbrunnen, Szwajcaria, 157 B4
Gänsehals, g., NRF, 110 k12
Gansen, Chiny, 223 D5
Gänserndorf, Austria, 98 G11, 167 B2, 160 B13
Gansevoort, Stany Zjedn., 320 B2
Ganshahe, Chiny, 223 C4
Ganshoren, Belgia, 115 k12
Ganso Azul, Peru, 354 Gospodarka
Gansusheng (Kansu), adm., Chiny, 223 D7
Gánt, Węgry, 98 i14, 167 D5
Ganta → Gahnpa
Gantang, Chiny, 228 H9
Gantheaume Bay, zat., Australia, 369 E2
Gantheaume, Cape—, przyl., Australia, 373 F1
Gantiadi, ZSRR, 194 E4, 203 E6
Gantofta, Szwecja, 116 B4
Gāntok → Gangthog
Gan'uškino, ZSRR, 192 F15, 209 e10
Gan'uškino, ZSRR, 204 B15, 192 F15
Ganwan, Chiny, 234 m13
Ganwo, Nigeria, 286 D13
Ganxiang, Chiny, 234 i9
Ganyesa, Republika Południowej Afryki, 290a B6
Ganyu, Chiny, 232 H7, 227 D9
Ganzhou, Chiny, 228 i7, 224 F9
Ganzhuermiao, Chiny, 233 A3, 224 B10
Ganzi, Chiny, 223 E7
Ganzlin, NRD, 102 E14
Ganzú Laquén, Argentyna, 359 H4
Ganzurino, ZSRR, 213 D9
Gao, miasto, adm., Mali, 286 A10, 273 E5
Gao, Niger, 287 B15
Gao'an, Chiny, 228 G7
Gaobeidian, Chiny, 231 C3
Gaocheng, Chiny, 231 D2
Gaochun, Chiny, 232 K6
Gaocun, Chiny, 231 E10
Gaocun, Chiny, 231 G2
Gaogongmiao, Chiny, 232 i3
Gaogou, Chiny, 232 H7
Gaohang, Chiny, 234 g11
Gaohefu, Chiny, 232 L4
Gaolan, Chiny, 234 n13
Gaolandao, w., Chiny, 234 n13, 228 K6
Gaoliangjian → Hongze
Gaoliban, Chiny, 233 C4, 224 C11
Gaolimaozi, Chiny, 215 F5
Gaoling, Chiny, 227 D4
Gaoliying, Chiny, 231 B4
Gaolong, Chiny, 228 H6
Gaoluo, Chiny, 231 E1
Gaomi, Chiny, 231 F7, 227 C9
Gaoping, Chiny, 227 D6
Gaoqiao, Chiny, 231 B8
Gaoqiao, Chiny, 234 g11
Gaosengzanting [Gosainthang], g., Chiny, 254 E9
Gaoshantun, Chiny, 233 C5
Gaoshashankou, przeł., Chiny, 250 B9
Gaotai, Chiny, 223 D6
Gaotaizi, Chiny, 215 E5
Gaotang, Chiny, 231 F4, 227 C8
Gaotanghu, jez., Chiny, 232 J5
Gaoth Bearra, zat., Irlandia, 127 G3
Gaotuozi, Chiny, 231 A10
Gaou, Mont—, g., Republika Południowej Afryki, 287 F18, 274 G9
Gaoua, Górna Wolta, 286 D9
Gaoual, miasto, adm., Gwinea, 285 D4
Gaouar, Kamerun, 287 D17
Gaowangzhuang, Chiny, 232 H3
Gaoxian, Chiny, 228 G2
Gaoxiong (Kaosiung), Chiny, Tajwan, 228 J10, 224 G11
Gaoya, Chiny, 231 F6
Gaoyang, Chiny, 231 D3, 227 B7
Gaoyao, Chiny, 228 J6
Gaoyi, Chiny, 231 E2, 227 C7
Gaoyou, Chiny, 232 J7, 227 E9, 224 E10
Gaoyouhu, jez., Chiny, 232 J7, 227 E9
Gaoyuan, Chiny, 231 E5, 227 C8
Gaozuo, Chiny, 232 i6
Gap, Francja, 138 H13, 142 B10
Gap, The—, Stany Zjedn., 333 l17
Gapan, Filipiny, 242 A6
Gapat, rz., India, 253 G8, 249 D6
Gapeau, rz., Francja, 144 k10, 138 i12-13
Gara, Węgry, 167 F7
Gara Belovo, Bułgaria, 173 E5
Gara Djebilet, Algeria, 277 Gospodarka
Gara Dragoman, Bułgaria, 173 D2
Gara Hitrino, Bułgaria, 173 C10
Gara Iskâr, Bułgaria, 173 b16
Gara Kostenec, Bułgaria, 173 E4
Gara Kričim, Bułgaria, 173 E6
Gara Mullata, reg., Etiopia, 279 F5-6
Gara Nasi, g., Etiopia, 279 F2
Gara Pirin, Bułgaria, 173 F3
Gara Tuga, g., Etiopia, 279 F3, 275 G13
Garabitas, wzg., Hiszpania, 150 c20
Garachiné, Panama, 351 C3, 339 F6
Garachiné, Punta—, przyl., Panama, 351 C3, 339 F6
Garad, Somalia, 275 G15
Garadasa, Etiopia, 279 H4
Garah, Australia, 373 B7
Garai, rz., Pakistan, 256 F4
Garaina, Nowa Gwinea Australijska, 379 t25, 370 A9
Garajam, g., Etiopia, 279 D4
Garamba, rz., Kongo (Kinshasa), 291 B5
Garamba, Parc national de la—, rez., Kongo (Kinshasa), 291 B5
Garamullata, g., Etiopia, 279 F5
Garanā, rz., India, 255 G5
Garanhuns, Brazylia, 361 B8, 344 E10
Garapan, Powiernicze Wyspy Pacyfiku, Mariany, 34 H32
Garapuava, Brazylia, 361 F3, 344 G8
Garar, Plaine de—, równ., Czad, 274 F10
Garauthā, India, 255 G4
Garawe, Liberia, 285 G7
Garba Harre, Somalia, 279 i6
Garba Tula, Kenia, 291 B7
Garbacz-Skała, Polska, 94 j14
Garbagnate Milanese, Włochy, 156 d4
Garbanna, Etiopia, 279 C5
Garbatella, Włochy, 156 b2
Garbatka, Polska, 90 C15
Garbeck, NRF, 110 c8
Garberville, Stany Zjedn., 330 A1, 323 F2
Garbno, Polska, 93 k18
Garbów, Polska, 90 C16
Garbsen, NRF, 110 h9
Garby, Polska, 91 h10
Garbyāng, India, 253 D7, 249 B6
Garça, Brazylia, 362 i2, 347 C8
Garça, Rio da—, rz., Brazylia, 361 B6-7
Garças, Rio das—, rz., Brazylia, 344 G7
Garcevo, ZSRR, 199 i4
Garches, Francja, 140 b2
Garching, NRF, 108 G15
Garcia River, rz., Stany Zjedn., 330 C1
Garcias, Brazylia, 347 C7
Garczegorze, Polska, 85 B9
Garczyn, Polska, 93 d2
Gard, adm., Francja, 135 Podział administracyjny
Gard, rz., Francja, 138 Hi11, 141 C9
Garda, Włochy, 157 E11, 153 C5
Garda, Lago di—, jez., Włochy, 157 EF11, 153 C5, 142 B12
Gardaba, reg., Libia, 274 C10
Gardabani, ZSRR, 204 G11
Gardanne, Francja, 138 i12
Gårdby, Szwecja, 122 F14
Garde-Freinet, La—, Francja, 144 j11
Garde, La—, Francja, 144 g9, 144 k10
Gardeja, Polska, 85 D11
Gardelegen, NRD, 102 F12, 81 D11
Garden, Stany Zjedn., 327 C8
Garden City, Stany Zjedn., 322 ij8-9
Garden City, Stany Zjedn., 317 F5, 309 D6
Garden Grove, Stany Zjedn., 326 E5
Garden Island, w., Australia, 372 d2
Garden Island, w., Stany Zjedn., 327 C9
Garden Island Bay, zat., Stany Zjedn., 331 h13
Garden Peninsula, ptw., Stany Zjedn., 327 C8
Garden Reach, India, 254 i20, 256 G3
Garden River, Kanada, 328 B10
Gardena, Stany Zjedn., 326 D3
Gardendale, Stany Zjedn., 318 K6
Gardene, Bay—, zat., Stany Zjedn., 331 l11
Gardey, Argentyna, 363 G4
Gardez, Afganistan, 262 E14
Gardhsskagi, przyl., Islandia, 124 D4
Gardi, India, 255 E9
Gardikforsen, wdsp., Szwecja, 187 D4-5
Gardíkion, Grecja, 175 E14
Gardiner, Stany Zjedn., 323 D8
Gardiner, Stany Zjedn., 329 D25, 313 C13
Gardiners Bay, zat., Stany Zjedn., 320 F5
Gardiners Creek, rz., Australia, 372 h10
Gardiners Island, w., Stany Zjedn., 320 F5, 329 G22-23
Garding, NRF, 109 A3, 101 C7
Gardna Wielka, Polska, 85 B8, 82 B17
Gardner, Stany Zjedn., 320 C6, 329 F23, 313 D11
Gardner, Stany Zjedn., 327 G6
Gardner, w., Wyspy Gilberta i Ellice, 366 D10
Gardner Island, w., Stany Zjedn., 331 l12
Gardner Pinnacles, w., Stany Zjedn., Hawaje, 366 A11
Gardner, Point—, przyl., Stany Zjedn., 331 l12
Gardner River, rz., Stany Zjedn., 333 d5
Gardnerville, Stany Zjedn., 330 C5
Gardno, Jezioro—, jez., Polska, 85 B8, 82 B17
Gardo [El-Lagodei], Somalia, 275 G15
Gardone Val Trompia, Włochy, 157 E10
Gárdony, Węgry, 167 D6
Gardulla, Etiopia, 279 H3
Gardyńskie, Jezioro—, jez., Polska, 93 l18-19
Gare Loch, zat., Wielka Brytania, 132 a1
Gare Tigre, Gujana Francuska, 353 E16
Garelochhead, Wielka Brytania, 132 a1, 127 E7
Gareloi Island, w., Stany Zjedn., Aleuty, 214 F10
Garenfeld, NRF, 110 c7
Garenne-Colombes, La—, Francja, 140 b2
Garešnica, Jugosławia, 167 G2, 163 D5
Garet ben Agghiu, źr., Libia, 282 E13
Garfā, India, 254 i21
Garfield, Stany Zjedn., 321 B3
Garfield, Stany Zjedn., 323 F7
Garfield Heights, Stany Zjedn., 328 G13
Garforth, Wielka Brytania, 131 A8
Garga, rz., ZSRR, 213 B11
Gargano, Monte—, g., Włochy, 153 G10-11, 142 D14-15
Gargantua, Cape—, przyl., Kanada, 328 A9
Gargar, Iran, 204 J11, 261 B2
Gargar, Iran, 261 F4
Gargazzone, Włochy, 157 C12
Garges-lès-Gonesse, Francja, 140 b3
Gargnano, Włochy, 157 E11
Gargouna, Mali, 286 B11
Gargur, Malta, 145 p19
Gargždai, ZSRR, 197 G3
Garh, India, 255 H6
Garhakota, India, 253 H6
Garhāni, India, 255 G9
Garhi Khairo, Pakistan, 262 G13
Garhmukteswar, India, 255 D3
Garhvā, India, 254 G8, 249 D6
Garhwāl, reg., India, 255 B3-4, 253 D6
Gari, ZSRR, 201 C12, 188 G28, 205 F8
Gariа, India, 254 g21
Garibaldi, Argentyna, 363 A2
Garibaldi, Brazylia, 360 C7
Garibaldi Provincial Park, rez., Kanada, 323 B2
Garies, Republika Południowej Afryki, 290a D2, 292 i3
Garigliano, rz., Włochy, 154 G8
Garin, Argentyna, 363 D5
Garinskoje, ZSRR, 186 Górnictwo
Garissa, Kenia, 291 C7
Garjiā, India, 255 C4
Garkhā, India, 255 G9
Garkida, Nigeria, 287 D17
Garko, Nigeria, 287 D15
Garko, Nigeria, 287 D16
Garland, Stany Zjedn., 318 i7
Garland, Stany Zjedn., 332 G3, 314 H8
Garlasco, Włochy, 157 F7
Garliava, ZSRR, 197 H5
Garlin, Francja, 137 i6
Garlsted, NRF, 109 E2
Garłuch → Gerlachovský štít
Garm, ZSRR, 210 F6, 209 g15
Garma, De la—, Argentyna, 363 G3, 360 G2
Garman, Loch—, zat., Irlandia, 128 i5
Gärmersdorf, NRF, 108 E13
Garmisch-Partenkirchen, NRF, 108 Hi12, 81 i11
Garmsār, Iran, 261 D6
Garnavillo, Stany Zjedn., 327 F3
Garnek, Polska, 90 D10
Garner, Stany Zjedn., 332 F3
Garnes, Norwegia, 123 b3
Garnet Bay, zat., Kanada, 299 E10
Garnett, Stany Zjedn., 317 F8
Garninskij zapovednik, rez., ZSRR, 204 Hi10, 192 J13
Gāro Khāsī Jaintiya, g., India, 256 D5-7, 254 G12-13, 250 C8
Garomna, w., Irlandia, 128 H2
Garon, rz., Francja, 138 e18
Garonne (Garonna), rz., Francja, 137 H6, 141 B6-7
Garopaba, Brazylia, 362 L2, 347 D8
Garoł, India, 253 G4
Garou, Lac—, jez., Mali, 286 A9, 273 E5
Garoua, Kamerun, 287 E17
Garoua Boulaï, Kamerun, 287 G18
Garove, w., Nowa Gwinea Australijska, Archipelag Bismarcka, 379 s25
Garré, Argentyna, 360 G1
Garrel, NRF, 101 F6
Garreru, w., Powiernicze Wyspy Pacyfiku, Wyspy Palau, 379 c2
Garretsville, Stany Zjedn., 328 G13
Garrett, Stany Zjedn., 328 G9
Garrett Park, Stany Zjedn., 314 a16
Garrī, Kūh-e—, g., Iran, 261 E4
Garrigues, reg., Francja, 138 Hi11
Garrīs, ZRA, 278 E3
Garrison, Stany Zjedn., 317 B5
Garrison, Stany Zjedn., 320 F2
Garrison, Stany Zjedn., 311 Górnictwo
Garrison Reservoir, zb., Stany Zjedn., 317 B4, 309 B6
Garrote, Serra do—, g., Brazylia, 364 AB2
Garrovillas, Hiszpania, 149 E5
Garrucha, Hiszpania, 150 G10
Garruchos, Brazylia, 360 C5
Garry Bay, zat., Kanada, 299 E8
Garry Lake, jez., Kanada, 304 E21
Gars, Austria, 97 F9
Garsen, Kenia, 291 C8
Garstedt, NRF, 109 D7-8, 101 D9
Garsten, Austria, 97 G6
Garta, Chiny, 256 A2
Gartang → Xiangquanhe
Gartempe, rz., Francja, 137 F7-8
Gartenfeld, Berlin Zachodni, 100 b3
Gartocharn, Wielka Brytania, 132 a2
Gartok → Gadake
Gartow, NRF, 102 E12
Gartz, NRD, 102 E18, 82 C14
Garu, Nigeria, 286 C13
Garub, Afryka Południowo-Zachodnia, 290a B2, 292 H3
Garula, Urugwaj, 363 C6
Garusuun, Powiernicze Wyspy Pacyfiku, Wyspy Palau, 379 c2
Garut, Indonezja, 240d n16, 241 F3
Garvan, Bułgaria, 173 A10
Garvän, Rumunia, 170 G17
Garvanovo, Bułgaria, 173 F7
Garve, Wielka Brytania, 127 D7
Garvie Mountains, g., Nowa Zelandia, 375 G3
Garwang, Sudan, 279 F1
Garwitz, NRD, 102 E13
Garwolin, Polska, 90 B15, 82 E21
Garwood, Stany Zjedn., 321 D1-2
Gary, Stany Zjedn., 327 G7, 313 E4, 310 C9
Garysville, Stany Zjedn., 319 H2
Garz, NRD, 93 h14
Garz, NRD, 102 C16
Garza, Argentyna, 359 B7
Garzan [Zok], Turcja, 266 C9
Garzeno, Włochy, 158 g11
Garzirola, Monte—, g., Włochy/Szwajcaria, 158 g10, 157 D8
Garzón, Kolumbia, 351 F5
Garzón, Urugwaj, 360 F5
Gas-san, g., Japonia, 240a i2
Gāsā Dzong, Bhutan, 256 B4, 254 F11
Gasan-Kuli, ZSRR, 261 C6, 209 g11, 179 F6
Gasan-Kulijskij zapovednik, rez., ZSRR, 261 C6-7
Gaschwitz, NRD, 100 i22
Gascogne (Gaskonia), reg., Francja, 137 i6-8, 141 C6-7
Gascogne, Golfe de— (Zatoka Biskajska), zat., 137 Hi4-5
Gasconade River, rz., Stany Zjedn., 317 F10
Gascoyne Junction, Australia, 369 E3
Gascoyne River, rz., Australia, 369 D2
Gåse Fjord, fiord, Grenlandia, 299 D20
Gåse Land, ptw., Grenlandia, 299 D20
Gasel, Szwajcaria, 158 f6
Gasen, Austria, 97 i9
Gasgar, Etiopia, 279 G5
Gash, rz., Etiopia, 279 C3, 275 EF13
Gåshaga, Szwecja, 123 g17
Gashagar, Nigeria, 287 C17
Gashaka, Nigeria, 287 F16
Gashua, Nigeria, 287 C16
Gashunhu, jez., Chiny, 223 C6-7
Gaskonia → Gascogne
Gasny, Francja, 134 F16
Gasolandet, Szwecja, 123 h18
Gasøya, w., Norwegia, 123 o30
Gaspar, Kuba, 338 C4
Gaspar, Selat—, cieśn., Indonezja, 241 E3
Gaspé, Kanada, 300 i13
Gaspé, Bay de—, zat., Kanada, 300 i13
Gaspé, Cape—, przyl., Kanada, 310 B14
Gaspé Peninsula, ptw., Kanada, 300 i12-13
Gaspoltshofen, Austria, 97 G5
Gaspra, ZSRR, 194 c12, 196 i13
Gassaway, Stany Zjedn., 313 F7
Gasselte, Holandia, 114 C9
Gassi, El—, Algeria, 282 E11
Gassi Touil, dol., Algeria, 282 EF11, 274 BC7
Gässie, Szwecja, 116 E5
Gassin, Francja, 144 k12
Gassino Torinese, Włochy, 156 h11, 157 F5
Gassol, Nigeria, 287 E16
Gassy, Polska, 91 c4
Gasteiner

Gemiş dağ, g., Turcja, 176 C22
Gemlik, Turcja, 176 C22, 265 B3, 143 D21
Gemlik körfezi, zat., Turcja, 176 C21
Gemmerich, NRF, 110 i15
Gemmipass, przeł., Szwajcaria, 157 D5
Gemolong, Indonezja, 240d n18
Gemona, Włochy, 153 B8
Gemònio, Włochy, 158 h8
Gemu, Chiny, 223 E4
Gemünd, NRF, 107 B2-3
Gemünden, NRF, 107 B7, 81 F8
Gemünden, NRF, 107 C9, 81 F9
Gemünden, NRF, 110 m13, 107 D4
Gemuru, Indonezja, 241 E5
Genú, Arroyo—, rz., Argentyna, 363 B5
Genappe, Belgia, 113 C5
Genas, Francja, 138 d19-20
Genç, Turcja, 266 C9
Gençay, Francja, 137 F7
Gendalančaj, rz., ZSRR, 204 i13
Gende, Nigeria, 287 D16
Gendorf, NRF, 106 Przemysł ciężki II
Gendringen, Holandia, 114 E8
Gendt, Holandia, 115 e6
Genech, Francja, 140 j13
Geneina, El—, Sudan, 274 F10
Genelière, Francja, 138 h23
Genemuiden, Holandia, 114 C8
General Acha, Argentyna, 359 F6, 347 F5
General Alvarado, Argentyna, 363 H6, 360 H4 348 F6
General Alvear, Argentyna, 359 E5, 347 EF4
General Alvear, Argentyna, 363 F3, 360 G2, 347 F5
General Arenales, Argentyna, 363 D2, 360 F2
General Artigas, Paragwaj, 360 B4
General Belgrano, Argentyna, 363 E5, 360 F3, 347 F6
General Belgrano Station, stacja badawcza, Antarktyda, 66 33
General Bravo, Meksyk, 336 E10
General Cabrera, Argentyna, 359 D7, 347 E5
General Carneiro, Brazylia, 360 B7
General Cepeda, Meksyk, 336 E9
General Conesa, Argentyna, 359 H6, 348 G5
General Conesa, Argentyna, 363 F6, 360 G4
General Cruz, Chile, 359 F2
General Enrique Martínez, Urugwaj, 360 E6
General Galarza, Argentyna, 363 B4, 360 E3
General Guido, Argentyna, 363 F6, 360 G4, 347 F6
General Juan Madariaga, Argentyna, 363 F6, 360 G4, 347 F6
General-Kantardžievo, Bułgaria, 168 i12
General-Kiselovo, Bułgaria, 168 i11
General La Madrid, Argentyna, 363 G2, 360 G2, 347 F5
General Las Heras, Argentyna, 363 D5
General Lavalle, Argentyna, 363 F7, 360 G4
General Levalle, Argentyna, 359 E7, 347 E5
General Lorenzo Vintter, Argentyna, 359 H6, 348 G5
General Mansilla, Argentyna, 363 E6
General Martín Miguel de Güemes, Argentyna, 358 K9, 347 C4
General-Nikolaevo, Bułgaria, 173 E6
General O'Brien, Argentyna, 363 D3
General Pacheco, Argentyna, 348 i16
General Paz, Argentyna, 360 B4, 347 D6
General Paz, Argentyna, 363 E5, 360 F3
General Pedro Antonio Santos, Meksyk, 336 G10
General Pico, Argentyna, 359 E7, 347 F5
General Pinedo, Argentyna, 360 B2, 347 D5
General Pinto, Argentyna, 363 D2, 360 F2, 347 E5
General Pirán, Argentyna, 363 G6, 360 G4
General Plaza, Ekwador, 351 i3
General Racedo, Argentyna, 363 A3
General Roca, Argentyna, 359 G5, 348 F4
General Roca, Argentyna, 363 B2
General Rojo, Argentyna, 363 C3
General Saavedra, Boliwia, 358 G10
General Sampaio, Brazylia, 344 D10
General San Martín, Argentyna, 348 g16, 363 D5, 360 F3
General San Martín, Argentyna, 359 G7
General Santos, Filipiny, 242 C7
General Sarmiento, Argentyna, 363 D5
General-Toševo, Bułgaria, 173 B13
General Trias, Filipiny, 240d i13
General Urquiza, Argentyna, 348 g17
General Vargas, Brazylia, 360 C5, 347 D7
General Villegas, Argentyna, 360 F1, 347 F5
Generalísimo, Pantano del—, zb., Hiszpania, 150 E10
Generalisimul Suvorov, Rumunia, 170 F15
General'skoje, ZSRR, 194 b12
Generoso [Calvagione], Monte—, g., Szwajcaria, 158 h10
Genesee, Stany Zjedn., 323 C5
Genesee, Stany Zjedn., 328 E11, 313 D6
Genesee, Stany Zjedn., 328 G17
Genesee River, rz., Stany Zjedn., 328 F16-17, 313 D8, 310 C11
Geneseo, Stany Zjedn., 327 G4
Geneseo, Stany Zjedn., 328 F17, 313 D9
Genêts, Francja, 133 G10
Geneva, Stany Zjedn., 328 F17, 313 D9
Geneva, Stany Zjedn., 314 J5
Geneva, Stany Zjedn., 317 E7
Geneva, Stany Zjedn., 327 E1
Geneva, Stany Zjedn., 327 G6
Geneva, Stany Zjedn., 328 G14
Geneva, Stany Zjedn., 328 H10
Geneva, Stany Zjedn., 312 Przemysł ciężki I
Genève (Genewa), miasto, adm., Szwajcaria, 160 f16, 157 D2, 142 A10
Genèvois, reg., Francja, 160 fg16-18, 157 E2-3
Genewa → Genève
Genewskie, Jezioro → Léman, Lac—
Genezaret, Jezioro → Kineret, Yam—; Tabariye, Baḥr—
Gengenbach, NRF, 107 G6
Gengzhuangzi, Chiny, 231 B10
Genhe, Chiny, 215 C1, 224 A11
Genhe, rz., Chiny, 213 D15
Geničesk, ZSRR, 196 G13, 191 F8
Genihe, rz., Chiny, 215 D2-3
Genil, rz., Hiszpania, 149 G6-7, 141 F4
Genissiat, Francja, 136 Energetyka
Genk, Belgia, 113 C7
Genkai-nada, zat., Japonia, 237 F2-3 216 L5-6
Genkanyj, chrebet—, g., ZSRR, 212 C23
Gennach, rz., NRF, 108 H11
Gennargentu, Monti del—, g., Włochy, Sardynia, 154 H4, 142 D11
Gennebreck, NRF, 110 c5
Genneп, Holandia, 114 E7
Gennevilliers, Francja, 140 b2
Genoa, Australia, 373 F7, 370 G9
Genoa, Stany Zjedn., 327 E3
Genoa, Stany Zjedn., 327 F6
Genolier, Szwajcaria, 160 e16
Génoto, Senegal, 285 C4
Genova (Genua), miasto, adm., Włochy, 156, 153 D3, 142 B11
Genova, Golfo di— (Zatoka Genueńska), zat., Włochy, 153 DE3-4
Genovesa, Isla—, w., Ekwador, Galapagos, 358 b13
Gensungen, NRF, 101 i8
Gent [Gand] (Gandawa), Belgia, 113 B4, 81 E3
Gent-Terneuzen Kanaal, kan., Belgia 113 B4
Genteng, Indonezja, 240d n16, 241 F3
Genteng, Udjung—, przyl., Indonezja, 240d n16, 241 F3
Genthin, NRD, 102 G14, 82 D12
Gentilino, Szwajcaria, 158 h9
Gentilly, Francja, 140 c2-3
Genting, Indonezja, 246 K9
Gentio do Ouro, Brazylia, 361 C5
Gentioux, Francja, 137 G8-9
Gentofte, Dania, 116 C3
Genua → Genova
Genueńska, Zatoka → Genova, Golfo di—
Genzano di Lucania, Włochy, 154 H11
Geo, Włochy, 156 f8
Geoagiu-Băi, Rumunia, 169 F7
Geographe Bay (Zatoka Geografa), zat., Australia, 372 d2, 369 F2-3
Geographe Channel (Kanał Geografa), cieśn., Australia, 369 D2
Geographical Society Ø, w., Grenlandia, 299 D21-22
Geok-Tepe, ZSRR, 261 B8, 209 g12
Geokčaj, ZSRR, 204 H13, 192 i14
Geokčaj, rz., ZSRR, 204 H14
Geologičeskij, ZSRR, 212 D16
Geonkhalī, India, 256 H2
Georga, Ławica—, podwodn., 301 E14
Georga, Zeml'a— (Ziemia Jerzego), w., ZSRR, 205 A4-5, 183 A4-5
George, Republika Południowej Afryki, 290a E5, 292 i4
George Island [Lukchau], w., Hongkong, 228 b13
George, Lake—, jez., Australia, 373 E7
George, Lake—, jez., Stany Zjedn., 314 K7
George, Lake—, jez., Stany Zjedn., 320 A2, 329 E21
George, Lake—, jez., Uganda, 291 C6
George Richards, Cape—, przyl., Kanada, 303 C19
George River, rz., Kanada, 300 G12
George Sound, zat., Nowa Zelandia, 375 G2
George Town, Australia, 373 H6
George Town (Malezja) → Pinang
Georgenhöhe, wzg., NRF, 109 D4
Georgensgmünd, NRF, 108 E12
George's Bank, podwodn., 310 C13
Georges Mills, Stany Zjedn., 320 B5
Georges River, rz., Australia, 372 jk11
Georgetown, miasto, adm., Gambia, 285 C3
Georgetown, Gujana, 352 D13
Georgetown, Kajmany, 338 D3, 339 D5
Georgetown, Kanada, 328 E15
Georgetown, Stany Zjedn., 314 i8, 310 E11
Georgetown, Stany Zjedn., 313 F5
Georgetown, Stany Zjedn., 318 J7
Georgetown, Stany Zjedn., 319 E6, 332 C6, 313 F10
Georgetown, Stany Zjedn., 320 C8
Georgetown, Stany Zjedn., 320 F3
Georgetown, Stany Zjedn., 327 i7
Georgetown, Stany Zjedn., 329 F19
Georgetown, Stany Zjedn., 330 C4
Georgetown, Stany Zjedn., 314 b16
Georgi Dimitrov, jazovir—, zb., Bułgaria, 173 D7-8
Georgia, adm., Stany Zjedn., 314 i5-6, 310 E10
Georgia Południowa, w., Wielka Brytania, Antarktyka, 66 33, 346 i9, 33 O14-15
Georgia, Strait of—, cieśn., Kanada, 323 B1-2, 304 H15-16
Georgian Bay, zat., Kanada, 328 CD13-14, 313 C7, 300 ij9
Georgian Bay Islands National Park, rez., Kanada, 328 C13, 328 D15, 313 C7
Georgiana, Stany Zjedn., 314 J4
Georgijevka, ZSRR, 200 H22
Georgijevka, ZSRR, 208 F16
Georgijevka, ZSRR, 208 i13
Georgijevo, ZSRR, 201 C3
Georgijevsk, ZSRR, 203 D9, 192 G12
Georgijevskaja, ZSRR, 194 C8
Georgijevskoje, ZSRR, 194 C2
Georgijevskoje, ZSRR, 200 C16-17
Georgina River, rz., Australia, 370 D7
Georgsmarienhütte, NRF, 101 G6
Ger, Francja, 134 G11
Gera, miasto, adm., NRD, 99 a1, 108 B14, 82 F12
Gera, rz., NRD, 108 A11
Geraardsbergen, Belgia, 113 C4
Gerabronn, NRF, 107 E9
Geral da Serra, Coxilha—, wzg., Brazylia, 360 CD5
Geral de Goiás, Serra—, g., Brazylia, 361 CE3, 344 F8
Geral ou Grande, Serra—, g., Brazylia, 361 C3
Geral, Serra—, g., Brazylia, 360 AB7, 347 D7-8
Geral, Serra—, g., Brazylia, 361 D6
Geraldine, Nowa Zelandia, 375 G4
Geraldton, Australia, 372 b2, 369 E2
Geraldton, Kanada, 300 i8
Gerar, Mozambik, 293 F6
Gerar, rz., Izrael, 146 i5
Gérardmer, Francja, 138 D13
Geras, Austria, 97 F9
Gerasdorf, Austria, 168 b2, 97 G10
Gerāsh, Iran, 261 H7
Gerasimova, gora—, g., ZSRR, Wyspy Kurylskie, 240a C7
Gerbikan, rz., ZSRR, 215 B7
Gerbini, Włochy, 145 n13
Gerbstedt, NRD, 102 H13
Gerca, ZSRR, 170 A13, 195 E5
Gerchsheim, NRF, 107 D9
Gerdine, Mount—, g., Stany Zjedn., 303 F10
Gerecse, g., Węgry, 98 H14-15, 167 C5-6
Gerede, Turcja, 265 B5, 143 D23
Gerede, rz., Turcja, 265 B4-5, 143 D23
Gerence, rz., Węgry, 167 D3
Geretsried, NRF, 108 H12
Gerewil, Szwajcaria, 158 f6
Gérgal, Hiszpania, 150 G9
Gergebil', ZSRR, 204 F13, 192 H14
Gerger, Turcja, 265 D8
Gering, Stany Zjedn., 317 E4
Geringswalde, NRD, 102 i15
Gerje, rz., Węgry, 167 D8-9
Gerlach, Stany Zjedn., 330 A5, 323 F4
Gerlach (g., Czechosłowacja) → Gerlachovský štít
Gerlachov, Czechosłowacja, 94 r20
Gerlachovský štít (Gerlach; Garłuch), g., Czechosłowacja, 94 r20, 98 E18
Gerlebogk, NRD, 102 H13
Gerli, Argentyna, 348 h17
Gerlingen, NRF, 107 F8
Gerlitzen, g., Austria, 162a i16
Gerlovo, reg., Bułgaria, 173 C9-10
Germania, Argentyna, 363 D1, 360 F1
Germânia, Brazylia, 357 D6, 343 F3
Germania, Chile, 348 e15
Germania Land, reg., Grenlandia, 299 C21-22
Germanovači, ZSRR, 198 D6
Germantown, Stany Zjedn., 319 D2, 332 B4
Germantown, Stany Zjedn., 322 e6-7
Germéfontaine, Francja, 160 b17
Germencik, Turcja, 176 F20
Germersheim, NRF, 107 E6, 81 G8
Germfask, Stany Zjedn., 327 B9
Germī, Iran, 204 i14, 261 B4
Germignaga, Włochy, 158 h8
Germiston, Republika Południowej Afryki, 290a a12
Germonds, Stany Zjedn., 321 A4
Germuch, gora—, g., ZSRR, 204 F10
Gernrode, NRD, 100 g15, 102 H12
Gernsbach, NRF, 107 F6
Gernsheim, NRF, 107 D6
Geroda, NRF, 107 C9
Geroldsgrün, NRF, 108 C13
Gerolimēn, Grecja, 175 G15
Gerolstein, NRF, 107 C3, 81 F6
Gerolzhofen, NRF, 107 D10, 81 G10
Gerona, miasto, adm., Hiszpania, 150 C14, 141 D8
Gerpir, przyl., Islandia, 124 C13
Gerra Gambarogno, Szwajcaria, 158 g9
Gerrard's Cross, Wielka Brytania, 132 d9, 134 A11
Gers, adm., Francja, 135 Podział administracyjny
Gers, rz., Francja, 137 i7
Gersau, Szwajcaria, 158 c3, 157 C7
Gerschnialp, Szwajcaria, 158 c2
Gersdorf, NRD, 99 i15
Gersfeld, NRF, 107 C9, 81 F9
Gersprenz, rz., NRF, 107 D7
Gerstetten, NRF, 107 F10
Gerstholen, NRF, 108 G11, 81 H10
Gerstungen, NRD, 107 B10
Gerswalde, NRD, 102 E17
Gerthe, NRF, 110 b6
Geruta, Botswana, 293 G2, 292 F5
Gerze, Turcja, 265 B6
Gerzensee, Szwajcaria, 158 f7
Gerzovo, Jugosławia, 162b c8
Gešajov, Czechosłowacja, 98 h35
Gescher, NRF, 101 H4
Geseke, NRF, 101 H7, 81 E8
Geser, Indonezja, 242 E8
Gesher, Izrael, 146 i7
Geshunhu, jez., Chiny, 223 E4
Geslau, NRF, 107 E10
Gessertshausen, NRF, 108 G11
Gessler, Argentyna, 363 A2, 360 D2
Gesso, Włochy, 145 k15
Geta, Finlandia, Wyspy Alandzkie, 122 B17
Getafe, Hiszpania, 149 D8
Getara burnu, przyl., Turcja, 145 d8
Getaren, jez., Szwecja, 123 i15
Getares, Ensenada de—, zat., Hiszpania, 145 a4
Geteina, El—, Sudan, 275 F12
Getic, Podișul—, wyż., Rumunia, 169 GH7-10
Getinge, Szwecja, 121 F10
Gets, Les—, Francja, 160 I18
Getta Dzong, Bhutan, 256 B4
Gettorf, NRF, 109 A7, 101 C9
Gettysburg, Stany Zjedn., 317 C6
Gettysburg, Stany Zjedn., 319 C2, 332 B4, 313 F9, 310 D11
Gettysburg, Góra—, podwodn., 64 K22-23
Getynga → Göttingen
Getza, Lodowiec Szelfowy—, lod., Antarktyda, 66 6-7
Geuensee, Szwajcaria, 158 b1
Geul, rz., Holandia, 114 G7
Geumpang, Indonezja, 246 J3, 241 D1
Geureudong, Gunung—, g., Indonezja, 246 J3
Geurie, Australia, 373 D7
Gevaş, Turcja, 266 C10
Gevelsberg, NRF, 110 c6, 101 i4
Geversdorf, NRF, 109 C4
Gevgelija, Jugosławia, 173 G2, 164 H11
Gevrāī, India, 252 B2, 249 E5
Gĕvūlōt, Izrael, 146 i4
Gex, Francja, 160 e16, 157 D2
Geyen, NRF, 110 e4
Geyer, NRD, 99 b4, 108 B15
Geyersberg, g., NRF, 107 D8
Geyserville, Stany Zjedn., 330 C2
Geysir (Wielki Gejzer), źr., Islandia, 124 D6
Geyucheng, Chiny, 231 C4
Geyve, Turcja, 265 B4
Gezing, Sikkim, 256 B3, 254 F11
Gezira, El—, reg., Sudan, 275 F12
Gezīrat Muḥammad, ZRA, 275 g24
Geziret el-Meroe, reg., Sudan, 279 C1-2, 275 F12-13
Gębice, Polska, 85 F7
Gębice, Polska, 85 F10
Gęsia Góra, wzg., Polska, 93 k21
Gęstowice, Polska, 85 G3
Gföhl, Austria, 97 F8
Gföhler Wald, g., Austria, 97 F9
Ghāba, El—, Sudan, 274 E12
Ghabāghib, Syria, 146 h8
Ghābat el-'Arab, Sudan, 274 G11
Ghadāf, Wādī al—, ued, Irak, 266 F9
Ghadames → Ghudāmis
Ghadīr, Khawr—, zat., Federacja Arabii Południowej, 258 k23
Ghadūn, Wādī—, ued, Oman, 258 F7
Gha'en, Iran, 261 E9
Ghatargaon, Pakistan, 256 E5
Ghatsāi, Maroko, 281 C5
Ghaggar [Sarasvatī], rz., India, 253 E4, 249 C5
Ghaghāt, rz., Pakistan, 256 D4
Ghāgrā, rz., India, 255 E5-6
Ghaibidero, Pakistan, 262 H13
Ghain Tuffieha Bay, zat., Malta, 145 p19
Ghalla, Wādī el—, ued, Sudan, 274 F11
Ghana, państwo, 285 E9-11, 33-34 H17
Ghanīm, reg., Oman, 258 EF7
Ghānim, Gezīra—, w., ZRA, 278 E6
Ghanteshwar, India, 256 i1
Ghār ed-Dimā, Tunezja, 154 L3
Gharandal, Wādī—, ued, ZRA, 278 C5-6
Ghārāpuri, w., India, 254 b17
Gharaq es-Suṭānī, El—, ZRA, 278 C3
Gharaunda, India, 255 C1
Gharb, El—, Maroko, 281 C4-5, 141 G3-4
Gharbī, Ouād el—, ued, Algeria, 281 DE8
Gharbīya, El—, adm., ZRA, 278 B3-4, 265 G4(2)
Gharbīya, Eṣ-Ṣaḥrā' el— (Pustynia Zachodnia), pust., ZRA, 278 BH2-4, 274 CD11
Ghardaïa, Algeria, 282 D9, 273 B6
Ghārgaon, India, 252 B2
Ghārib, Gebel—, g., ZRA, 278 D5
Gharis, reg., Algeria, 282 H10
Gharis, Ouād—, ued, Algeria, 282 G10
Gharo, Pakistan, 262 i13
Gharrāf, Shaṭṭ al—, rz., Irak, 266 G12
Gharrāget Abīs el Mustagadda, jez., ZRA, 141 d32
Gharrāget el-Beidā', jez., ZRA, 141 d32
Gharsa, Chott el—, soln., Tunezja, 282 C11-12, 142 G10-11
Gharyān, Libia, 282 D14, 142 H13, 274 B8
Ghaswāni, India, 255 G2
Ghāt, Libia, 282 H13, 274 D8
Ghāt'a, El—, Syria, 266 E9
Ghātāl, India, 256 G2, 254 H10
Ghātampur, India, 255 F5, 253 F7
Ghātigāon, India, 255 F2
Ghātkopar, India, 254 a17
Ghātshīlā, India, 256 G1, 254 H10
Ghaty Wschodnie → Malaya Parvat; Pūrva Ghāt
Ghaty Zachodnie → Sahyadri
Ghāusgañj, India, 255 F4
Ghawar, Arabia Saudyjska 259 Gospodarka
Ghayḍa, Al—, Protektorat Arabii Południowej, 257 G6
Ghayḍa, Al—, Protektorat Arabii Południowej, 258 F7
Ghayl, Al—, Arabia Saudyjska, 257 E6
Ghazāl, Baḥr el—, rz., Sudan, 274 G11-12
Ghazal, Bahr el— [Soro], ued, Czad, 287 BC19, 274 EF9
Ghazaouet (Nemours*), Algeria, 150 i10, 281 C7, 141 G6
Ghāzī Chāh Alan, źr., Afganistan, 262 E10
Ghāziābād, India, 255 D2, 253 E5, 249 C5
Ghāzīpur, India, 255 G8, 254 G8, 249 C6
Ghazīr, Liban, 146 i7
Ghaznī, miasto, adm., Afganistan, 262 E14
Ghazza (Gaza), ZRA, 146 k4, 278 A7, 265 G6, 143 i24, 275 B12
Ghazze, Liban, 146 g7
Ghechcha, Etiopia, 279 G2
Ghedi, Włochy, 157 F10
Ghedo, Etiopia, 279 F3
Ghelar, Rumunia, 169 F6
Ghelemso, Etiopia, 279 F5
Ghelinsor, źr., Somalia, 275 G15
Ghelinţa, Rumunia, 170 F13
Ghembi, reg., Etiopia, 279 F2
Ghemi, g., Etiopia, 279 F2
Gheorgheni, Rumunia, 170 D12, 143 A19
Gheorghiu Dej, Rumunia, 170 d26-27
Gherdī, India, 252 C2
Ghergeda, Etiopia, 279 G3
Gheris, Ouād—, rz., Maroko, 281 E5
Gherla, Rumunia, 169 C8
Gherlogubi, Etiopia, 279 G7
Ghichak, rz., Pakistan, 262 H12
Ghidigeni, Rumunia, 170 E15
Ghilvaci, Rumunia, 169 B6
Ghimbav, Rumunia, 170 F12
Ghimeș-Făget, Rumunia, 170 D13
Ghimeș-Palanca, przeł., Rumunia, 170 D12
Ghimirra, reg., Etiopia, 279 G2-3
Ghīna, 'Arḍ al—, reg., Jordania, 265 GH7
Ghioroc, Rumunia, 169 E4
Ghiou, Ouād— (Ouād Riou*), rz., Algeria, 282 C8, 141 G7
Ghīr, Berzekh—, przyl., Maroko, 281 E3
Ghireisha eṣ-Ṣughra, Gezīrat—, w., ZRA, 141 c32
Ghireisha, Gezīrat—, w., ZRA, 141 c32
Ghirla, Włochy, 158 h9
Ghīror, India, 255 E3
Ghīs, Ouād—, ued, Maroko, 149 I8
Ghislenghien, Belgia, 113 C4
Ghisonaccia, Francja, Korsyka, 137 a17
Ghīzāo, Afganistan, 262 E12
Ghizri, Pakistan, 258 i21
Ghizri, zat., Pakistan, 258 i21
Ghod, rz., India, 252 B2
Ghoddua, Libia, 274 C8
Ghogrā, rz., India, 255 F8, 253 F8, 249 C6
Gholvad, India, 253 i3
Ghomara, g., Maroko, 149 i6-7
Ghor, El— [ʿArvot Yeriḥo], dol., Jordania, 146 k6
Ghorak, Afganistan, 262 E12
Ghorāsahan, India, 255 F10
Ghorawal, India, 255 H7
Ghorband, Afganistan, 262 D14
Ghosī, India, 255 F8
Ghotki, Pakistan, 262 G14, 249 C3
Ghoumrassen, Tunezja, 282 D13
Ghudāmis, Libia, 282 E12, 274 B7
Ghugrī, rz., India, 256 D2, 254 G10
Ghūrā, India, 255 H4
Ghurāb, El—, ZRA, 278 G3
Ghurābī, Gebel—, wzg., ZRA, 278 D2
Ghurābī, Ghard—, piaski, ZRA, 278 D1-2
Ghurayyiba, El— (El-Rhraïba*), Tunezja, 282 C13, 274 B8, 142 G12
Ghurdaqa, El— [Hurghada], ZRA, 278 E6, 265 i5, 275 C12
Ghuriān, Afganistan, 262 D10
Ghuwayba, Wādi—, ued, ZRA, 278 C4-5
Ghuweir, Jordania, 146 i7
Gi-rinh, Wietnam Pd., 245 G9
Gia Đinh, Wietnam Pd., 246 G8
Gia Lai, Cao Nguyên—, wyż., Wietnam Pd., 245 E8-9
Gia Lâm, Demokratyczna Republika Wietnamu, 240d g8, 245 B7
Gia Quât, Demokratyczna Republika Wietnamu, 240d g8
Gia Rai, Wietnam Pd., 246 H7
Giachumi, Kenia, 294 b2
Giaginskaja, ZSRR, 194 B4
Giagithu, Kenia, 294 b3
Giahel, rz., Somalia, 275 F16
Giai Trường Sơn, g., Demokratyczna Republika Wietnamu/Wietnam Pd., 245 DE7-9
Giang Thanh, Wietnam Pd., 246 G7
Gianjar, Indonezja, 240d o20
Giannádes, Grecja, 175 D12
Giannitsá, Grecja, 175 C15, 142 D18
Giannoúla, rz., Grecja, 175 i7
Giannutri, Isola di—, w., Włochy, 153 F5-6
Giant, Stany Zjedn., 325 B3
Giant's Castle, g., Lesotho/Republika Południowej Afryki, 290a C8
Giant's Castle National Park, rez., Republika Południowej Afryki, 290a C8
Giant's Causeway, fizj., Wielka Brytania, 127 F5
Giap Nhât, Demokratyczna Republika Wietnamu, 240d g8
Giarre, Włochy, 145 m14, 154 K10
Giauque Lake, Kanada, 306 Górnictwo
Giaveno, Włochy, 157 F4
Gibara, Kuba, 338 C5
Gibb River, Australia, 369 C5
Gibbon Falls, wdsp., Stany Zjedn., 333 e4
Gibbon Geyser Basin, fizj., Stany Zjedn., 333 e4
Gibbon River, rz., Stany Zjedn., 333 e4
Gibbs City, Stany Zjedn., 327 B6
Gibb's Hill, wzg., Bermudy, 70 i25
Gibe [Omo], rz., Etiopia, 279 H3, 275 G13
Gibe [Omo Bottego], rz., Etiopia, 279 G3
Gibeon, Afryka Południowo-Zachodnia, 292 H3
Gibeyl, ZRA, 278 D6, 265 H5
Gibilforni, Monte—, g., Włochy, 154 e17
Gibisa, g., Etiopia/Kenia, 279 H3, 275 H13
Gibloux, Le—, g., Szwajcaria, 160 d20
Gibraleón, Hiszpania, 149 G5
Gibraltar, miasto, polit., 145, 145 a4, 149 H6, 141 F4
Gibraltar, Campo de—, równ., Hiszpania, 149 H6
Gibraltar, Estrecho de— (Cieśnina Gibraltarska), cieśn., 145 ab3-4, 149 i5-6
Gibraltar Harbour, port, Gibraltar, 145 a1
Gibraltar Point, przyl., Gibraltar, 128 H12
Gibraltarska, Cieśnina → Djebel Ṭāriq, El-Bōghāz—; Gibraltar, Estrecho de—
Gibson City, Stany Zjedn., 327 H6, 317 E11
Gibson Desert (Pustynia Gibsona), pust., Australia, 369 D4-5
Gibsonburg, Stany Zjedn., 328 G11
Gibsons, Kanada, 323 B2
Giby, Polska, 86 C20
Gicharani, Kenia, 294 c1
Gichocha, Kenia, 294 b2
Gidami, Etiopia, 279 F2, 275 G12
Giddāluru, India, 252 D4
Gide älv, rz., Szwecja, 118 DE23
Gidgi, Lake—, jez., Australia, 369 E5
Gidhnī, India, 256 G1
Gidinţi, Rumunia, 170 D15
Gidle, Polska, 90 D10
Gidole, Etiopia, 279 H3, 275 G13
Gidra, rz., Czechosłowacja, 98 G12
Gidrotorf, ZSRR, 200 E15
Gidúra, w., Grecja, 176 D17
Gidžaki, gora—, g., ZSRR, 204 H14
Giebelegg, g., Szwajcaria, 158 f6
Gieboldehausen, NRF, 100 g11, 101 H10
Giebułtów, Polska, 89 D2
Giebułtów, Polska, 94 m16
Giecz, Polska, 85 G8
Giedraičiai, ZSRR, 197 G7
Gielniów, Polska, 90 C12
Gielow, NRD, 102 D15
Giełczew, Polska, 90 D17
Giełczew, rz., Polska, 90 C17
Giemlice, Polska, 93 d5
Giemzów, Polska, 91 e7
Giemzówek, Polska, 91 e17
Gien, Francja, 137 E9
Giengen, NRF, 107 F10, 81 H10
Giens, Francja, 144 k10
Giens, Golfe de—, zat., Francja, 144 k10
Giens, Presqu'île de—, ptw., Francja, 144 k10
Gier, rz., Francja, 138 G11
Giera, Rumunia, 169 G2
Gierałtowice, Polska, 89 d24
Gierałtów, Polska, 92 r21
Gierłoż, Polska, 86 C16
Giesenkirchen, NRF, 110 d2-3
Giesing, NRF, 107 b22
Gieskowo, Polska, 93 f12
Giessen, NRF, 107 B7, 81 F8
Gieten, Holandia, 114 B9
Gietrzwałd, Polska, 86 D14, 82 C20
Giettaz, La—, Francja, 160 g17
Giewont, g., Polska, 94 p19
Gif-sur-Yvette, Francja, 140 c1
Gifar, El—, reg., ZRA, 278 B5-6
Gifford, Kanada, 299 c28, 329 B23, 313 B12
Giffnock, Wielka Brytania, 132 b3
Giffre, rz., Francja, 160 f18, 157 D3
Gifhorn, NRF, 101 G11, 81 D10
Giftūn el-Kabīr, w., ZRA, 278 E6-7
Giftūn eṣ-Ṣaghīr, w., ZRA, 278 E6
Gifu, miasto, adm., Japonia, 238 D9, 216 K9
Gigane, Nigeria, 286 C13
Gigant, ZSRR, 202 G2, 192 F11
Giganta, Cerro de la—, g., Meksyk, 335 D4
Giganta, Sierra de la—, g., Meksyk, 335 E4
Gigantes, Llanos de los—, równ., Meksyk, 335 C7
Gigen, Bułgaria, 173 B5
Giglio, Isola del—, w., Włochy, 153 F5-6, 142 C12
Gignac-la-Nerthe, Francja, 144 b3
Gignat, Francja, 138 h23
Gigüela, rz., Hiszpania, 149 E8-9
Gihān, Ra's—, przyl., ZRA, 278 D6
Giheina, ZRA, 278 F4
Gijón, miasto, adm., Hiszpania, 149 A6, 141 C4
Gikure, Kenia, 294 a3
Gil, Argentyna, 363 H3
Gil Gil Creek, rz., Australia, 373 B7, 370 E9
Gila Bend, Stany Zjedn., 324 J7
Gila Desert, pust., Stany Zjedn., 324 J7, 309 E4
Gila River, rz., Stany Zjedn., 324 J6, 309 E4
Gilad, reg., Jordania, 146 ij7
Gīlān, adm., reg., Iran, 261 C4-5, 257 B6
Gilardo Dam, Kanada, 329 A21, 313 B11
Gilău, Rumunia, 169 D7
Gilbāna, ZRA, 278 B5
Gilbedi, Nigeria, 286 C13
Gilbert, Argentyna, 363 B5
Gilbert, Stany Zjedn., 327 A2
Gilbert, Stany Zjedn., 330 C7
Gilbert Islands (Wyspy Gilberta), w., Wyspy Gilberta i Ellice, 366 CD9
Gilbert River, rz., Australia, 370 C8
Gilberta i Ellice, Wyspy—, w., polit., 366 D9-12, 33-34 J35-36
Gilberta, Wyspy—, w., Wyspy Gilberta i Ellice, 366 CD9 → Gilbert Islands
Gilberton, Australia, 370 C8
Gilbertville, Stany Zjedn., 320 D5
Gilbués, Brazylia, 361 B4, 344 E8
Gilching, NRF, 108 G12
Gildehaus, NRF, 101 G4
Gildford, Stany Zjedn., 323 B8
Gilé, Mozambik, 291 F7
Gilead, Stany Zjedn., 329 D24
Giles, Lake—, jez., Australia, 372 b4, 369 E3
Gilevo, ZSRR, 206 F2
Gilf el-Kebīr, Haḍabat el—, wyż., ZRA, 274 D11
Gilgai, Australia, 372 c5
Gilgandra, Australia, 373 C7, 370 F9
Gilgat, Pakistan, 253 B4, 249 A4
Gilgat, rz., Pakistan, 253 A3-4
Gîlgău, Rumunia, 169 C8
Gilgenberg, Austria, 108 G16
Gilgil, Kenia, 291 C7
Gilgunnia, Australia, 373 D6
Gillam, Kanada, 300 G7
Gillbo, Szwecja, 123 g15
Gilleleje, Dania, 116 A1, 121 F10
Gillen, Lake—, jez., Australia, 369 E4
Gilles, Lake—, jez., Australia, 373 D1
Gillett, Stany Zjedn., 318 H10
Gillett, Stany Zjedn., 327 D6
Gillett, Stany Zjedn., 329 G18
Gillette, Stany Zjedn., 317 C3
Gilley, Francja, 160 b17, 157 B2
Gillingham, Wielka Brytania, 132 e14, 134 B14
Gillingham, Wielka Brytania, 133 B8
Gillon, Francja, 160 g16
Gills Rock, Stany Zjedn., 327 C7
Gilly, Szwajcaria, 160 e17
Gilman, Stany Zjedn., 320 E5
Gilman, Stany Zjedn., 327 C4
Gilman, Stany Zjedn., 327 G2
Gilman, Stany Zjedn., 327 H7, 317 E11-12
Gilman, Stany Zjedn., 329 D23
Gilmanton, Stany Zjedn., 327 D3
Gilmer, Stany Zjedn., 318 i8
Gilmore, Lake—, jez., Australia, 372 d5
Gilmour, Kanada, 328 D17
Gilo, rz., Etiopia, 279 G2, 275 G12
Gilortul, rz., Rumunia, 169 H7-8
Gilów, Polska, 92 q21
Gilroy, Stany Zjedn., 330 D3, 324 H3
Gilsfjordhur, fiord, Islandia, 124 C4-5
Gilsum, Stany Zjedn., 320 B5
Gil'uj, rz., ZSRR, 211 F11
Giluwe, Mount—, g., Papua, 379 t24
Gilze, Holandia, 114 E5
Gima, Riukiu, 240c F6
Gimbi, Etiopia, 279 F2, 275 G13
Gimbirre, Etiopia, 279 E5
Gimborn, NRF, 101 i4
Gimbsheim, NRF, 107 D6
Gimel, Szwajcaria, 160 d17
Gimo, Szwecja, 122 B16
Gimol'skoje ozero, jez., ZSRR, 187 E13
Gimont, Francja, 137 i7
Gimplach, Austria, 162a i9
Gimsa, ZRA, 278 E6, 265 i5, 275 C12
Gīnāh, ZRA, 278 G3
Ginaldag, gora—, g., ZSRR, 204 H11
Ginci, Bułgaria, 173 C3
Ginda, Etiopia, 279 C4
Gindāli, Wādī el—, ued, ZRA, 278 BC4
Gineita, ZRA, 146 c2, 278 B5
Ginetes, Portugalia, São Miguel, 70 s36
Ging Ganga, rz., Cejlon, 252 H5
Gingin, Australia, 372 c2, 369 F3
Gingindlovu, Republika Południowej Afryki, 290a C9, 292 H6
Gingoog, Filipiny, 242 C7
Gingst, NRD, 102 C16
Ginir, Etiopia, 279 G5, 275 G14
Gino, Pizzo di— [Menone], g., Włochy, 158 g10
Ginosa, Włochy, 154 H11
Ginsheim-Gustavsburg, NRF, 110 m17
Ginzo de Limia, Hiszpania, 149 B4
Gioia del Colle, Włochy, 154 H11, 142 D15
Gioia, Golfo di—, zat., Włochy, 154 J10
Gioia Tauro, Włochy, 154 J10
Gioiosa Ionica (Lonica*), Włochy, 154 J11
Giolou, Cypr, 265 b17
Gion, Japonia, 240b D3
Giónа, Óros—, g., Grecja, 175 E15
Giong [Darvel], Telok—, zat., Malezja, 241 D5
Giordini, Włochy, 145 l15
Gioua, Kamerun, 287 G17
Giovaretto, g., Włochy, 157 C11
Giovi, Passo

Glomel, Francja, 133 H6
Glomfjord, Norwegia, 118 C21
Glomma, rz., Norwegia, 121 BC9, 118 F19
Glömsta, Szwecja, 123 h15
Glonn, NRF, 108 H13
Glonn, rz., NRF, 108 G12
Glorenza, Włochy, 157 C11
Glória, Brazylia, 361 B7
Glória, Brazylia, 362 d14
Gloria, La—, Kolumbia, 351 C6
Glória, Rio—, rz., Brazylia, 364 DE6
Glorieuses, Iles—, w., Komory, 292 h17
Glos-la-Ferrière, Francja, 134 G14
Glossop, Wielka Brytania, 131 C6
Gloster, Stany Zjedn., 318 J10
Glostorp, Szwecja, 116 D6
Glostrup, Dania, 116 D2, 121 G10
Glotovka, ZSRR, 200 H18, 192 C14
Gloucester, Australia, 373 C8, 370 F10
Gloucester, Kanada, 299 a27
Gloucester, Stany Zjedn., 320 C8, 329 F24, 313 D12
Gloucester, Stany Zjedn., 319 H3, 332 D5
Gloucester, Wielka Brytania, 133 A8, 128 J9
Gloucester City, Stany Zjedn., 322 f7, 319 C6
Gloucestershire (Glucestershire*), adm., Wielka Brytania, 125 Gęstość zaludnienia
Glovelier, Szwajcaria, 157 B4
Gloversville, Stany Zjedn., 320 B1, 329 E20, 313 D10
Glowe, NRD, 102 B16
Glowen, NRD, 102 F14
Glożene, Bułgaria, 173 B4
Glożene, Bułgaria, 173 D5
Glubokaja, ZSRR, 201 D9
Glubokaja, rz., ZSRR, 196 E19
Glubokij, ZSRR, 196 E19, 191 E11
Glubokij, ZSRR, 202 F3
Glubokij, ZSRR, 215 B5, 211 F11
Glubokij Poluj, rz., ZSRR, 188 D31
Glubokoje, ZSRR, 208 E17, 209 d17
Glubokoje, ZSRR, 198 D6
Glubokoje, ZSRR, 206 B6
Gluchcja Vil'va, rz., ZSRR, 201 BC7
Gluchari, ZSRR, 215 C5
Gluchov, ZSRR, 196 B12, 191 D7
Glücksburg, NRF, 101 B9, 81 B9
Glückstadt, NRF, 109 C5, 101 D8, 81 C9
Glumslöv, Szwecja, 116 B4
Gluša, ZSRR, 198 F7
Glüsing, NRF, 109 A4
Glusk, ZSRR, 198 G7
Gluškeviči, ZSRR, 198 H6
Gluškovo, ZSRR, 196 B13, 191 D8
Glybokaja, ZSRR, 195 E4
Glyfáda, Grecja, 175 g8
Glyndon, Stany Zjedn., 332 B5
Glyngøre, Dania, 121 F6
Głazow → Glazov
Głazów, Polska, 85 F3
Głąbie, Polska, 91 d7
Głębock, Polska, 86 C14
Głęboka, Polska, 91 l26
Głęboki Nurt, rz., Polska, 93 h16
Głębokie, Polska, 92 b1
Głębokie, Jezioro—, jez., Polska, 94 c3
Głodowo, Polska, 93 d3
Głodowy, Step → Betpak-Dala
Głogoczów, Polska, 94 n16
Głogów, Polska, 89 B4, 82 E16
Głogów Małopolski, Polska, 90 E15, 82 F21
Głogówek, Polska, 89 E7, 82 F17
Głomsk, Polska, 85 E8
Głosków, Polska, 94 l6, 86 G15
Głowa Cukru → Pão de Açúcar
Głowaczów, Polska, 90 B14
Głowno, Polska, 90 B11, 82 E19
Główczyce, Polska, 85 B8
Główna, Polska, 91 h9
Główna, rz., Polska, 91 h10
Główny Kanał Północnokiangsujski → Subeiguangaizongju
Głubczyce, Polska, 89 E7, 82 F17
Głubczycka, Wyżyna—, wyż., Polska, 89 E7-8
Głuchołazy, Polska, 89 E6, 82 F17
Głuchowo, Polska, 85 G7
Głuchowo, Polska, 91 h8
Głuchów, Polska, 90 B12
Głuchów, Polska, 94 g6
Głusk, Polska, 91 o17, 90 C17
Głuszyca, Polska, 89 b22, 92 q19, 89 D4
Głuszyna, Polska, 91 i9
Głuszynka, rz., Polska, 91 i9
Głuszyńskie, Jezioro—, jez., Polska, 85 F11
Gmelinka, ZSRR, 202 C7
Gmünd, Austria, 97 F7, 160 B11
Gmünd, Austria, 160 D10
Gmund, NRF, 108 H13
Gmunden, Austria, 162a a7, 97 H5, 160 C10
Gnadenhutten, Stany Zjedn., 328 H13
Gnaiila Peak, g., Australia, 373 C4
Gnarrenburg, NRF, 101 E8
Gnaszyn, Polska, 92 s29
Gnesau, Austria, 162a k16
Gnesta, Szwecja, 122 C15
Gnevkow, NRD, 102 D16
Gniazdowo, Polska, 92 h7
Gniben, przyl., Dania, 121 F9
Gnidyn, ZSRR, 193 j10
Gniechowice, Polska, 92 p21
Gniew, Polska, 85 D11, 82 C16
Gniewięcin, Polska, 90 D12
Gniewino, Polska, 93 b2, 85 B10
Gniewkowo, Polska, 85 F10
Gniewoszów, Polska, 90 C15
Gniewoszów, Polska, 92 s20
Gniewowo, Polska, 93 b3
Gniezno, Polska, 85 F9, 82 D17
Gnieźnieńskie, Pojezierze—, poj., Polska, 85 F9-10
Gniewżdżewo, Polska, 93 b3
Gnilaja Lipa, rz., ZSRR, 195 D3
Gnilac, ZSRR, 199 i8
Gnilaj Tikič, rz., ZSRR, 195 D9
Gniloje more → Sivaš, ozero—
Gnita Obra, Kanał—, kan., Polska, 94 c3
Gnioure, Barrage de—, zb., Francja, 138 j26
Gnivan', ZSRR, 195 D7, 191 E5
Gnjilane, Jugosławia, 163 G10
Gnolen, NRD, 102 D15, 82 C12
Gnojna, Polska, 89 D6
Gnojno, Polska, 90 D13
Gnosall, Wielka Brytania, 131 E4
Gnowangerup, Australia, 372 d3
Gnutz, NRF, 109 B7, 101 C9
Go Công, Wietnam Pd., 246 G8
Go Dầu Hạ, Wietnam Pd., 246 G8
Go Quao, Wietnam Pd., 246 H7
Goa, adm., India, 252 D2
Goageb [Konkiep], Afryka Południowo- Zachodnia, 290a B2, 292 H3
Goageb [Konkiep], ued, Afryka Południowo-Zachodnia, 290a B2
Goālpokhar, India, 256 C3
Goāllor, India, 256 G2
Goalundaghāt, Pakistan, 256 F4
Goase, Ghana, 286 F9
Goat Island, w., Stany Zjedn., 331 l16
Goba, Etiopia, 279 G5, 275 G14
Goba, Mozambik, 290a B10, 292 H6
Gobabis, Afryka Południowo-Zachodnia, 292 G3
Gobardanga, India, 256 G3
Gobas, Afryka Południowo-Zachodnia, 290a B3
Göbelsberg, g., Austria, 97 G5
Gober, reg., Niger, 286 C14, 274 F7
Gobernador Castro, Argentyna, 363 C4
Gobernador Crespo, Argentyna, 360 D2
Gobernador Garmendia, Argentyna, 358 L9
Gobernador Ingeniero Valentin Virasoro, Argentyna, 360 C4
Gobernador Mansilla, Argentyna, 363 B4
Gobernador Udaondo, Argentyna, 363 E5
Gobesa, Etiopia, 279 G4
Gobhichettipālayam, India, 252 F3
Gobi Południowe → Ömnögov'
Gobi, Pustynia → Gov'
Gobi Środkowe → Dundgov'
Gobi Wschodnie → Dornogov'
Gobindagañj, Pakistan, 256 E6
Gobō, Japonia, 237 F8, 216 L8
Gobokonkwane, Botswana, 293 G1
Gobowen, Wielka Brytania, 131 E1
Göbschelwitz, NRD, 100 k23
Gobza, rz., ZSRR, 198 D11
Goce Delčev, Bułgaria, 173 F4
Gocev vrāh, g., Bułgaria/Grecja, 173 G4
Goch, NRF, 110 b1, 101 H2, 81 E6
Gochas, Afryka Południowo-Zachodnia, 292 G3
Gocław, Polska, 92 b2
Gocławek, Polska, 91 b3
Gocławice, Polska, 94 d5
Göcsej, reg., Węgry, 167 E2
Goczałkowice Zdrój, Polska, 89 F9
Goczałkowickie, Jezioro —, zb., Polska, 89 F9, 82 G18
Goczałków, Polska, 92 o19, 89 D4
God Adde, Etiopia, 279 G6
Godu, Etiopia, 279 G5
Göda, NRD, 99 e12
Godāgāri, Pakistan, 256 E3
Godalming, Wielka Brytania, 132 I9, 134 B11, 128 J11
Godāvari, rz., India, 252 C5, 249 E6
Godāvari Deltā, fizj., India, 252 C5-6, 249 E6
Godāvari Mukh, przyl., India, 252 C6
Godaweri → Godāvari
Goddā, India, 256 E2, 254 G10
Godeanu, Munții—, g., Rumunia, 169 G6
Godeč, Bułgaria, 173 C3
Gödenroth, NRF, 110 I13
Gödens, NRF, 109 c12
Goderdzi, pereval—, przeł., ZSRR, 194 H9
Goderich, Kanada, 328 E13, 313 D7
Goderville, Francja, 134 E13
Godesberg, Bad → Bad Godesberg
Godhavn, Grenlandia, 299 E15
Godhrā, India, 253 H3, 249 D4
Godiasco, Włochy, 157 G8
Godivelle, La—, Francja, 138 h22
Godkowo, Polska, 86 C13
Godków, Polska, 85 F2
Gödöllő, Węgry, 98 H16, 167 C7
Gödöllői-dombság, wzg., Węgry, 167 CD7-8
Godoy, Argentyna, 363 C3
Godoy Cruz, Argentyna, 359 D4, 347 E4
Godów, Polska, 91 q19
Godów, Polska, 98 a25
Godrā Road, India, 253 G2
Gödrekeresztúr, Węgry, 167 F4
Gods Lake, Kanada, 300 H7
Gods Lake, jez., Kanada, 300 H7
Gods Mercy, Bay of—, zat., Kanada, 300 F8
Gods River, rz., Kanada, 300 G7
Godshill, Wielka Brytania, 132 g18
Godshill, Wielka Brytania, 132 h19
Godshorn, NRF, 110 h10
Godstone, Wielka Brytania, 132 e11
Godthåb, Grenlandia, 299 F15
Godula, Polska, 89 c25-26
Godviknes, Norwegia, 123 k24
Godwin Austen, Mount → K2
Godynice, Polska, 89 C9
Godzianów, Polska, 90 B12
Godziesze, Polska, 89 B8
Godziszewo, Polska, 93 d4, 85 C11
Godziszewskie, Jezioro—, jez., Polska, 93 d4
Goeie Hoop, Kaap die— (Cape of Good Hope) (Przylądek Dobrej Nadziei), przyl., Republika Południowej Afryki, 290a F3, 292 j3
Goeje Gebergte, De—, g., Surinam, 353 F15
Goéland, Lac au—, jez., Kanada, 300 H110
Goeree, w., Holandia, 114 E3
Goes, Holandia, 114 E3
Gofa, reg., Etiopia, 279 G3
Goffado, Somalia, 279 H7
Goffstown, Stany Zjedn., 320 B6, 329 E23
Gofickoje, ZSRR, 203 C9
Gogama, Kanada, 313 B7
Gogebic Range, g., Stany Zjedn., 327 B4-5
Göggingen, NRF, 108 G11, 81 H10
Gogół, Mozambik, 293 H5
Gogolevka, ZSRR, 198 E10
Gogolevka, ZSRR, 215 B4
Gogolevo, ZSRR, 196 D12
Gogolevskij, ZSRR, 207 D12
Gogolin, Polska, 89 E8
Gogra → Ghogrā
Gogriāl, Sudan, 274 G11
Goh, India, 255 H9
Gohad, India, 255 F3, 253 F6
Gohānā, India, 255 C1
Gohfeld, NRF, 101 G7
Gohilvād, reg., India, 253 i2-3
Gohlis, NRD, 100 k22
Gohlitz, NRD, 102 F15
Gohor, Rumunia, 170 E15
Gohrau, NRD, 102 H14
Göhren (Gören *), NRD, 102 C17, 82 B13
Göhrenz, NRD, 100 i21
Goi, Japonia, 240b C4, 238 D13
Goiabeira, Brazylia, 360 B7
Goiana, Brazylia, 344 E10
Goiandira, Brazylia, 361 G2, 344 G8
Goianésia, Brazylia, 361 E2
Goiânia, Brazylia, 361 F2, 344 G8
Goianorte, Brazylia, 361 B2
Goiás, Brazylia, 344 G7
Goiás, adm., Brazylia, 344 F7-8, 347 B7-8
Goiás, Planalto de— (Płaskowyż Goias), wyż., Brazylia, 361 F2-3, 344 G8
Goiatuba, Brazylia, 361 G2
Goibārigaon, India, 256 C6
Goikul, Powlernicze Wyspy Pacyfiku, Wyspy Palau, 379 c2
Goisern, Austria, 162a b6, 97 H5
Goito, Włochy, 157 F11
Gojac → Goyatz
Gojak, Jugosławia, 165 Górnictwo
Gojar, Etiopia, 279 F6
Gojeb, rz., Etiopia, 279 G3, 275 G13
Gojetti, Etiopia, 279 F4
Gojjam, adm., Etiopia, 279 E2-3
Gojjam, reg., Etiopia, 279 E3-4
Gojō, Japonia, 238 E8, 216 K8
Gojōnome, Japonia, 240a H2
Gojra, Pakistan, 253 D3, 249 B4
Gojtch, ZSRR, 194 C2
Gojtchskij, pereval—, przeł., ZSRR, 194 C2, 203 D5, 191 G10
Gok Janjor, Etiopia, 279 G2
Gök su, rz., Turcja, 145 d6
Gök tepe, g., Turcja, 176 F21
Gök tepe, g., Turcja, 176 G22
Goka, Japonia, 237 C6
Gokāk, India, 252 C2
Gokarn, India, 252 D2
Gokase-gawa, rz., Japonia, 237 G4
Gökbel dağ, g., Turcja, 176 F20
Gökçedağ [İnekollar], Turcja, 176 D21
Gökdere, Turcja, 203 H2
Gokels, NRF, 109 B5
Gokhprosh Band, g., Pakistan, 262 H11
Gökırmak, rz., Turcja, 265 B6
Gökköy, Turcja, 145 g11
Gokō-mutsumi, Japonia, 240b B3
Göksu, rz., Turcja, 176 C22
Göksu, rz., Turcja, 203 i7-8
Göksu, rz., Turcja, 265 CD7, 143 F24
Göksu, rz., Turcja, 265 D5, 143 F23
Göksu, rz., Turcja, 265 D7-8
Göksu (miasto, Turcja) → Koçan
Göksun, Turcja, 265 C7
Göktepe, Turcja, 176 F21
Göktepe (Turcja, Muğla) → Belenye
Gokti, Etiopia, 279 E6
Gokurakuji, Japonia, 240b E1
Gokurt, Pakistan, 262 G13
Gokwe, Rodezja, 293 G3, 291 F5
Gol, Norwegia, 121 B6, 118 F18
Gol-Gol, Australia, 373 E4
Gol Nahar, kan., India, 254 f21
Gola Bāzār, India, 255 F8
Golā Gokarnanāth, India, 255 D5, 253 E7
Gola Kosa, g., Jugosławia, 162b c7
Gola planina, g., Jugosławia, 162b c8
Golac, Jugosławia, 168 n16
Golāghāt, India, 254 F14
Golaja, gora—, g., ZSRR, 215 D10
Golaja Pristan', ZSRR, 196 G11, 191 F7
Golakoňdā, India, 252 C4
Golansville, Stany Zjedn., 319 G1-2, 332 D4
Golborne, Wielka Brytania, 131 C3
Golcar, Wielka Brytania, 131 B6
Gol'čicha, ZSRR, 205 C12
Gol'čovka, ZSRR, 206 F3
Gölcük, Turcja, 176 C22, 265 B3
Gölcük, Turcja, 176 D20
Golčův Jeníkov, Czechosłowacja, 97 D8
Golczewo, Polska, 85 D3
Gold, Stany Zjedn., 328 G17
Gold Acres, Stany Zjedn., 330 A8
Gold Beach, Stany Zjedn., 323 E1
Gold Coast (Wybrzeże Złote), fizj., Ghana, 286 G10-11
Gold Fields → Kolar
Gold Hill, Stany Zjedn., 323 F7
Gold Point, Stany Zjedn., 330 D7
Goldau, Szwajcaria, 158 b3, 157 B7
Goldbach, NRD, 108 B11
Goldbach, NRF, 107 CD8
Goldbach, rz., NRD, 100 f15
Goldbeck, NRD, 102 F13
Goldberg, NRD, 102 D14
Goldberger See, jez., NRD, 102 D14
Goldegg, Austria, 162a c4
Golden, Kanada, 304 H17
Golden, Stany Zjedn., 327 H3
Golden Bay, zat., Nowa Zelandia, 375 E5
Golden Gate, cieśn., Stany Zjedn., 325 C2-3, 330 D2
Golden Hinde, g., Kanada, 323 B1, 304 i15
Golden Lake, Kanada, 328 C17
Golden Meadow, Stany Zjedn., 318 K10
Golden Prairie, Kanada, 323 A9
Golden Rock, India, 252 F4
Goldenberg, NRF, 106 Energetyka
Goldendale, Stany Zjedn., 323 D3
Goldene Aue, reg., NRD, 102 H11-12
Goldenstedt, NRF, 101 F6
Goldfield, Stany Zjedn., 330 D7, 324 H5
Goldhanger, Wielka Brytania, 132 d15
Goldingen, Szwajcaria, 158 a4
Goldsboro, Stany Zjedn., 332 F4, 314 H9
Goldsboro, Stany Zjedn., 319 D5, 332 B6
Goldschalxoord, Holandia, 115 j10
Goldston, Stany Zjedn., 332 F2
Goldstone, Stany Zjedn., 330 F8
Göle [Merdenik], Turcja, 203 H8, 266 B10
Golec Bogutuj, gora—, g., ZSRR, 213 D10
Golec In'altuk, gora—, g., ZSRR, 213 A10
Goled Bahrī, El—, Sudan, 274 E12
Golejów, Polska, 92 o16
Golela, Republika Południowej Afryki, 290a B9
Golem Meči vrāh, g., Bułgaria, 173 E3-4
Golema planina, g., Bułgaria, 173 CD3-4
Golemo Peštene, Bułgaria, 173 C4
Goleniowy, Polska, 90 D11
Goleniów, Polska, 93 i17, 85 D3, 82 C14
Goleniów Śląski, Polska, 92 q21
Goleniščeva, mys—, przyl., ZSRR, 212 E18
Goleny, ZSRR, 170 A15
Goleszów, Polska, 89 F9
Goleszyn, Polska, 86 F13
Goleta, Stany Zjedn., 330 G5
Goletu Mare, g., Rumunia, 170 a22
Gołęcino, Polska, 92 b2
Golf Course, fizj., Irlandia, 127 a18
Golfbana, przyl., Szwecja, 116 E4
Golfe-Juan, Francja, 144 I14
Golfo degli Aranci, Włochy, Sardynia, 154 H4
Gölhisar, Turcja, 176 F22, 265 D3
Goli, w., Jugosławia, 162b b3
Goli vrh, g., Jugosławia, 162b c4
Golica, g., Jugosławia, 162b j17
Golicyno, ZSRR, 199 F8, 191 B9
Golicyno, ZSRR, 200 H16
Golija, g., Jugosławia, 163 F9
Golikovo, ZSRR, 213 A7
Golima, Etiopia, 279 D3
Golina, Polska, 85 G10, 82 D18
Golina, Polska, 89 B6
Goliszew, Polska, 89 B8
Goljak, g., Jugosławia, 163 G10
Goljam Perelik, g., Bułgaria, 173 F6
Goljam Persenk, g., Bułgaria, 173 F6
Goljama Kamčija, rz., Bułgaria, 173 CD11
Goljama reka, rz., Bułgaria, 173 C8-9
Goljama Sjutkja, g., Bułgaria, 173 F5
Goljama Željazna, Bułgaria, 173 D5
Goljamo Konare, Bułgaria, 173 E6
Goljamo Šivačevo, Bułgaria, 173 D9
Goljamo Vranovo, Bułgaria, 173 B9
Gölköy, Turcja, 203 H3, 265 B7
Gollach, rz., NRF, 107 D10
Gollans, rz., Nowa Zelandia, 375 I14
Golled, Suazi, 290a B9, 292 H6
Göllersbach, rz., Austria, 97 FG10
Göllersdorf, Austria, 97 FG10, 167 B1
Gollin, NRD, 102 E17
Golling, Austria, 162a b4, 108 H16
Golling, rz., Austria, 97 H16
Gollion, Szwajcaria, 160 d18
Gollmitz, NRD, 102 E17
Golm, NRD, 100 c1
Golmakān, Iran, 261 C9
Gölmarmara, Turcja, 176 E20
Golmberg, g., NRD, 102 G16
Golo, rz., Francja, Korsyka, 137 a17
Goloby, ZSRR, 195 B3, 191 D3
Golodnaja Guba, ozero—, jez., ZSRR, 188 C23
Gologanu, Rumunia, 170 F15
Gologory, wzg., ZSRR, 195 D3
Gololcha, Etiopia, 279 F5
Golombé, Kamerun, 287 E17
Golondinskije gory, g., ZSRR, 213 C10
Golondrina, Argentyna, 360 C2
Golovačevka, ZSRR, 210 D6
Golovanevsk, ZSRR, 195 E9, 191 E6
Golovanovo, ZSRR, 199 G12, 191 B11
Golovčin, ZSRR, 198 E8
Golovčino, ZSRR, 196 C14
Golovecko (Gołowiecko), ZSRR, 90 G17
Golovin, Stany Zjedn., 303 F8
Golovinka, ZSRR, 194 D2, 203 E5
Golovino, ZSRR, 199 F12
Golovino, ZSRR, 215 D7
Golovinščino, ZSRR, 200 H15
Golovnina, vulkan—, g., ZSRR, Wyspy Kurylskie, 240a D7
Golovnino, ZSRR, Wyspy Kurylskie, 240a D7, 215 G13, 212 H15
Golovno, ZSRR, 195 B3
Golpāyegān, Iran, 261 E5
Gölpınar, Turcja, 176 D19, 265 C2
Gols, Austria, 98 H11, 167 C2
Gol'šany, ZSRR, 198 E4
Golspie, Wielka Brytania, 127 D8
Golssen, NRD, 102 H17
Goltva, rz., ZSRR, 196 D13
Göltzsch, rz., NRD, 99 b2
Golub-Dobrzyń, Polska, 86 E12, 82 C19
Golubac, Jugosławia, 169 H4
Golubi, ZSRR, 199 B13
Golubinje, Jugosławia, 170 a22
Golubinka, ZSRR, 194 b11
Golubinskij, ZSRR, 202 E4
Golubkovskoje, ZSRR, 201 E12
Golubovci, Jugosławia, 162b g12
Golubovec, Jugosławia, 163 C4
Golubovka, ZSRR, 196 E14
Golubovka, ZSRR, 208 D13
Golufa, Etiopia, 279 F5
Golulu, ruiny, Rodezja, 293 H3
Golumet', ZSRR, 213 C7
Gölveren → Çiftlik
Golynka (Gołynka), ZSRR, 86 D21
Golynki, ZSRR, 198 E10
Golyši, ZSRR, 200 C17, 188 G19
Golyšmanovo, ZSRR, 207 B10, 205 F9
Golzow, NRD, 102 G15, 82 D12
Golzwarden, NRF, 109 E1
Gołańcz, Polska, 85 F8, 82 D17
Goławin, Polska, 86 G14
Gołąb, Polska, 90 C15
Gołąbki, Polska, 91 b2
Gołdap, Polska, 86 C18, 82 B22
Gołdapa, rz., Polska, 86 C18
Gołdopiwo, Jezioro—, jez., Polska, 93 k20-21, 86 C17-18
Gołębiewko, Polska, 93 d4
Gołębiewo, Polska, 93 d4
Gołębiów, Polska, 91 p19
Gołkojce → Kolkwitz
Gołkowice, Polska, 91 u25
Gołkowice, Polska, 98 a26
Gołków, Polska, 91 c2, 94 l6
Gołonóg, Polska, 89 c28
Gołubie, Polska, 93 d2
Gołuchów, Polska, 89 B7
Gołuń, Jezioro—, jez., Polska, 93 d1
Gołymin, Polska, 86 F15
Goma, Kongo (Kinshasa), 291 C5
Gomare, Botswana, 292 F4
Gomalī, rz., India, 255 G7-8, 253 FG8
Gombe, Nigeria, 287 D16
Gombélé, Wybrzeże Kości Słoniowej, 286 F9
Gombi, Nigeria, 287 D17
Gombila, Kamerun, 287 F18
Gomborskij chrebet, g., ZSRR, 204 G11
Gomel' (Homel), miasto, adm., ZSRR, 198 G9, 191 C6, 179 D4
Gomera, w., Hiszpania, Wyspy Kanaryjskie, 70 u39, 273 C2
Gomersal, Wielka Brytania, 131 B7
Gometz-la-Ville, Francja, 140 c1
Gometz-le-Châtel, Francja, 140 c1
Gómez Farias, Meksyk, 336 E9
Gómez, Laguna—, jez., Argentyna, 363 D2
Gómez Palacio, Meksyk, 336 E8
Gómez Rendón, Ekwador, 351 i2
Gomīshān, Iran, 261 C7
Gommern, NRD, 102 G13, 81 D11
Gommiswald, Szwajcaria, 158 b5
Gomunice, Polska, 90 C11
Gona, India, 255 H3
Gona, rz., India, 256 H3
Gonābād, Iran, 261 D9
Gonaïves, Haiti, 340 D7
Gonam, ZSRR, 211 E12
Gonam, rz., ZSRR, 211 E11, 184 D13
Gonâve, Golfe de la—, zat., Haiti, 340 D7
Gonâve, Ile de la—, w., Haiti, 340 D7
Gonbad-e Kāvūs, Iran, 261 C7
Gönc, Węgry, 98 G20, 167 B11
Gončarovka, ZSRR, 196 C18
Gončarovka, ZSRR, 194 a14
Gondā, India, 255 E6, 253 F7, 249 C6
Gonda, India, 254 c19
Gonda Agami, Etiopia, 279 F6
Gondal, India, 253 i2, 249 D4
Gondang, Indonezja, 240d n18
Gondangdia, Indonezja, 240d i9-10
Gondar, Etiopia, 279 D3, 275 F13
Gondecourt, Francja, 140 j11
Gondershausen, NRF, 110 I13
Gondiyā, India, 253 i7, 249 D6
Gondo, reg., Mali, 286 B9, 273 F5
Gondo (Szwajcaria) → Ruden
Gondola, Mozambik, 293 G5
Gondolibah, źr., Etiopia, 279 F7
Gondomar, Portugalia, 149 C3
Gondor, g., Etiopia, 279 F3
Gondrecourt, Francja, 113 F8
Gondrecourt, Francja, 113 G8, 138 D12
Gondreville, Francja, 113 G8
Gondwanā, reg., India, 253 H6-7, 249 D5-6
Gönek → Holhol
Gönen, Izrael, 146 h7
Gönen, Turcja, 176 C20, 265 B2
Gönen, rz., Turcja, 176 CD20
Gonesse, Francja, 140 b3, 134 G17
Gonfaron, Francja, 144 j11
Gonfreville, Francja, 136 Energetyka
Gongcheng, Chiny, 228 i5
Gongchuan, Chiny, 228 J3
Gonggashan (Minja Gonkar), g., Chiny, 223 E7
Gonggeershan (Kongur), g., Chiny, 210 F8, 223 D2
Gongguan, Chiny, 228 K4
Gongjialu, Chiny, 234 g11
Gongjiaodao, w., Chiny, 231 F9
Gongkazong, Chiny, 254 E12
Gongkou, Chiny, 231 G7
Gonglee, Liberia, 285 G6
Gongli, Chiny, 231 G5
Gongliu, Chiny, 208 i17, 223 C3
Gonglushan, g., Chiny, 232 L7
Gongogi, Rio—, rz., Brazylia, 361 E6-7
Gongola, rz., Nigeria, 287 DE16
Gongolgon, Australia, 373 C6
Gongsheya, Chiny, 254 D9
Gongshui, rz., Chiny, 228 i7
Gongsizhen, Chiny, 234 f12
Gongyefu (Kalaqinqi), Chiny, 233 D3
Gongzhufeng, Chiny, 234 a1
Gongzhuhu, jez., Chiny, 253 D7-8
Gongzhuling, Chiny, 233 D6, 224 C11
Goñi, Urugwaj, 363 C7, 360 E4
Goniądz, Polska, 86 E19, 82 C22
Gonio, ZSRR, 194 H7
Goniri, Nigeria, 287 D17
Gönnebek, NRF, 109 B8
Gönningen, NRF, 107 G8
Gónnos, Grecja, 175 D15
Gōno-kawa, rz., Japonia, 237 E5, 216 K7
Gonochovo, ZSRR, 206 D2
Gonohe, Japonia, 240a G3
Gonohe-gawa, rz., Japonia, 240a G3
Gonoles, vodochranilišče—, zb., ZSRR, 198 F6
Gonour, India, 255 H5
Gōnoura, Japonia, 237 F2, 216 L5
Gonphu, Bhutan, 256 B5
Gontenschwil, Szwajcaria, 158 a1
Gonxiashan (Góry Syczuańskie), g., Chiny, 223 E7
Gönyű, Węgry, 98 H13, 167 C4
Gonża, ZSRR, 215 B3, 211 F11
Gonzaga, Włochy, 153 D5
Gonzales, Stany Zjedn., 318 K7
Gonzales, Stany Zjedn., 330 E3
González, Meksyk, 336 F10
González, Urugwaj, 363 D7, 360 F4
González Calán, Argentyna, 363 D5
González Calderón, Argentyna, 363 B4
González Chaves, Argentyna, 363 H3, 360 H2, 347 F5
González Moreno, Argentyna, 360 F1
González Suares, Peru, 351 i5
Gończyce, Polska, 90 B15
Goochi, źr., Kenia, 291 B7
Goochland, Stany Zjedn., 332 D4
Good Friday Bay, zat., Kanada, 299 C6-7
Good Hope, Gujana, 352 F13
Good Hope, Cape of → Goeie Hoop, Kaap die—
Goodenough Island, w., Papua, 379 l26
Gooderham, Kanada, 328 D16, 313 C8
Goodhouse, Republika Południowej Afryki, 290a C3, 292 H3
Gooding, Stany Zjedn., 323 E6, 309 C4
Goodland, Stany Zjedn., 317 F5, 309 D6
Goodland, Stany Zjedn., 327 H7
Goodman, Stany Zjedn., 327 C6, 317 C11
Goodna, Australia, 373 A9
Goodnews, Stany Zjedn., 303 G8
Goodooga, Australia, 373 B6
Goodrich, Wielka Brytania, 133 A7
Goodrich Bank, podwodn., 369 B6
Goodwater, Stany Zjedn., 314 i4
Goodwin Sands, podwodn., 134 B15-16, 128 J13
Goole, Wielka Brytania, 128 H11
Goolgowi, Australia, 373 D5
Goolwa, Australia, 373 E2
Goomalling, Australia, 372 c3, 369 F3
Goonda, Mozambik, 293 G5
Goondiwindi, Australia, 373 B8, 370 E10
Goongarrie, Australia, 372 c5
Goongarrie, Lake—, jez., Australia, 372 b5
Goor, Holandia, 114 D9
Goorstorf, NRD, 100 e9-10
Goose Bay, Kanada, 300 H13
Goose Creek, rz., Stany Zjedn., 323 EF6-7
Goose Island, w., Stany Zjedn., 314 c16
Goose Lake, jez., Stany Zjedn., 323 F3, 309 C2
Goosnargh, Wielka Brytania, 131 A3
Goostrey, Wielka Brytania, 131 D4
Gopālganj, India, 255 F9, 254 F9
Gopālganj, Pakistan, 256 F4, 254 H11
Gopālpur, India, 252 B7
Göpfritz, Austria, 97 F8
Gopivallabhpur, India, 256 G1
Gopło, Jezioro—, jez., Polska, 85 F10, 82 D18
Goppenstein, Szwajcaria, 157 D5
Göppingen, NRF, 107 F9, 81 H9
Gor, Hiszpania, 149 G9
Gor'ačegorsk, ZSRR, 206 B9, 208 C20
Gor'ačij Kl'uč, ZSRR, 194 B2, 203 D5, 191 G10
Gor'ačinsk, ZSRR, 213 C10, 211 F7
Goradiz, ZSRR, 204 i13, 192 J14
Goragorskij, ZSRR, 204 E11
Goraj, Polska, 90 D17
Goraj, Polska, 94 b3
Gorajec, rz., Polska, 90 D17
Gorakhapur, India, 255 F8, 254 F8, 249 C6
Gorakhnāth, g., India, 253 i2
Gorakłbad Passage, cieśn., Powiernicze Wyspy Pacyfiku, Wyspy Palau, 379 c2
Goran, ZSRR, 210 G6
Goran, El—, Etiopia, 279 H7
Gor'any, ZSRR, 198 D8
Gorāv, Kūh-e—, g., Iran, 261 D5
Goražde, Jugosławia, 163 F7
Gorbatov, ZSRR, 200 E15
Gorbatovka, ZSRR, 200 E15
Görbe-tető, g., Węgry, 168 g7
Gorbea, Chile, 359 G2
Görbeháza, Węgry, 167 C11
Gorbica, ZSRR, 213 C15
Gorbovičі, ZSRR, 198 F9
Gorbunovo, ZSRR, 206 C5
Gorby, ZSRR, 206 B10
Gorc, g., Polska, 94 a21
Gorce, g., Polska, 94 a20, 90 F12
Gorchs, Argentyna, 363 E5, 360 F3
Görcsény, Węgry, 167 G5
Gorčucha, ZSRR, 200 D15
Gorda, Cayo—, w., Honduras, 339 E5
Gorda, Punta—, przyl., Chile, 358 H6
Gorda, Punta—, przyl., Kuba, 338 B2
Gorda, Punta—, przyl., Kuba, 338 C6
Gorda, Punta—, przyl., Nikaragua, 339 E5
Gorda, Punta—, przyl., Panama, 340 b13
Gorda, Punta—, przyl., Stany Zjedn., 323 F1
Gordejevka, ZSRR, 198 G10
Gordes, Turcja, 176 E21
Gordes, rz., Turcja, 176 E21
Gordi, ZSRR, 194 G9
Gordino, ZSRR, 201 D3
Gordo, Stany Zjedn., 314 i4
Gordola, Szwajcaria, 158 g9, 157 D7
Gordon, Australia, 373 i6
Gordon, Australia, 372 i11-12
Gordon, Stany Zjedn., 303 E12
Gordon, Stany Zjedn., 317 D4
Gordon, Stany Zjedn., 327 B3
Gordon, Stany Zjedn., 331 ab7
Gordon Bay, Kanada, 328 C15
Gordon Downs, Australia, 369 C5
Gordon River, rz., Australia, 372 e3
Gordon River, rz., Australia, 373 i5-6
Gordonsville, Stany Zjedn., 332 C3, 313 F8
Gordonvale, Australia, 370 C9
Goré, Czad, 287 F19, 274 G9
Gore, Etiopia, 279 F2, 275 G13
Gore, Nowa Zelandia, 375 H3
Gore, Stany Zjedn., 332 B3
Gore, reg., Etiopia, 279 F2
Gore Bay, Kanada, 328 C12, 313 C6
Gorebridge, Wielka Brytania, 132 b8
Gorée, Ile de—, w., Senegal, 275 d21
Görele, Turcja, 203 G5
Goreloje, ZSRR, 202 A2, 192 C11
Goreloje, ZSRR, 203 G9
Gorelyj Počinok, ZSRR, 199 B9
Gorenčovo, ZSRR, 169 A7
Görenez dağ, g., Turcja, 176 D20-21
Gorenice, Polska, 94 m15
Gorenjsko, reg., Jugosławia, 163 C2-3
Gorey → Guaire
Goręczyno, Polska, 93 c2
Gorgān, Iran, 261 C7
Gorgān, rz., Iran, 261 C7
Gorgany, g., ZSRR, 195 E2-3
Gorgol, adm., Mauretania, 285 B4
Gorgol, rz., Mauretania, 285 A4
Gorgol Blanc, rz., Mauretania, 285 A4
Gorgol Noir, rz., Mauretania, 285 A4
Gorgona, Isla—, w., Kolumbia, 351 F3
Gorgona, Isola di—, w., Włochy, 153 E4
Gorgonzola, Włochy, 157 E8
Gorgora, Etiopia, 279 D3, 275 F13
Gorgoram, Nigeria, 287 C16
Gorgorom, Niger, 287 B16
Gorgova, Rumunia, 170 G19
Gorham, Stany Zjedn., 329 D23
Gorham, Stany Zjedn., 329 E24
Gori, ZSRR, 204 G10, 192 i13
Göriacher Alpe, g., Austria, 162a I15
Gorica, Bułgaria, 168 k12
Gorica, Bułgaria, 173 D12
Goričan, Jugosławia, 167 F2
Goricy, ZSRR, 199 D8, 187 H15
Gorie (miasto, Etiopia) → Gore
Gorin, Stany Zjedn., 327 H2
Gorin-See, jez., NRD, 93 i14
Gorinchem, Holandia, 114 E5
Goring, Wielka Brytania, 133 A10
Goririd, Somalia, 275 G15
Goris, ZSRR, 204 i12, 192 J14
Gorīvidanūr, India, 252 E3
Gorizia (Gorycja), miasto, adm., Włochy, 153 C8, 142 B13
Gorjanci, g., Jugosławia, 163 D4
Gorjansko, Jugosławia, 168 m15
Gorje, Jug

Goyatz [Gojac], NRD, 102 G18
Goyave, Gwadelupa, 70 I27
Goyaves, rz., Gwadelupa, 70 I27
Goyder River, rz., Australia, 369 B6-7
Goyerkāta, India, 256 C4
Goyllarisquizga, Peru, 357 D3, 343 F2
Göynük, Turcja, 265 B4, 143 D22
Goz Beïda, Czad, 274 F10
Goz Regeb, Sudan, 279 B2, 275 E13
Gozd, Jugosławia, 162b j16
Gozdnica, Polska, 89 C2
Gozdowice, Polska, 85 F2
Gozdowo, Polska, 86 F13
Göziü baba tepe, g., Turcja, 176 E21
Gozo, w., Malta, 145 o18, 142 F14
Gozón, Hiszpania, 149 A6
Gozzano, Włochy, 157 E6
Goźlin, Polska, 94 g8
Gójsk, Polska, 86 F13
Góra, Polska, 89 B5, 82 E16
Góra, Polska, 86 F14
Góra, Polska, 93 I20
Góra Kalwaria, Polska, 94 g7, 90 B14, 82 E21
Góra Świętej Anny, Polska, 89 E8
Góraszka, Polska, 94 f8
Góraždže, Polska, 89 D8
Górce, Polska, 91 b2
Górczyn, Polska, 91 h9
Górecko, Polska, 94 a3
Górka Pabianicka, Polska, 91 e5
Górki, Polska, 92 w25
Górki, Polska, 93 h17
Górki Noteckie, Polska, 94 a2, 85 F4
Górki Zachodnie, Polska, 93 c4
Górna Austria → Oberösterreich
Górna Brodnica, Polska, 93 c2
Górna Dżuba, adm., Somalia, 279 i6-7
Górna Grupa, Polska, 85 E11
Górna Gwinea, reg., Afryka Zachodnia, 273 G3-7
Górna Sabaudia → Haute Savoie
Górna Wolta, państwo, 286 C9-11, 33-34 H17
Górne, Jezioro → Superior, Lake—
Górnego Nigru, Kotlina—, kotl., Mali, Mauretania, 283 Typy rzeźby
Górnego Nilu, Kotlina—, kotl., Sudan, 276 Typy rzeźby
Górno, Polska, 94 j12
Górno-Uralski, Zbiornik → Verchne-Ural'skoje vodochranilišče
Górnoattajski OA → Gorno-Altajskaja AO
Górnobadachszański OA → Gorno--Badachšanskaja AO
Górnokarabachski OA → Nagorno-Karabchskaja AO
Górnoreńska, Nizina → Oberrheinische Tiefebene
Górnoreński, Rów—, dol., Francja, NRF, 71 F9, 105 Typy rzeźby
Górny Egipt → Ṣa'īd, Eṣ—
Górny Senegal i Niger, adm., Francuska Afryka Zachodnia, 270 Afryka — mapa polityczna, 1914
Górny Śląsk, reg., Polska, 89 DE7-9
Górowo Iławeckie, Polska, 86 C15, 82 B20
Górowskie, Wzniesienia—, wzg., Polska, 86 C14-15
Góry, Polska, 90 E12
Góry Mokre, Polska, 90 C12
Góry Wolskie, Polska, 91 f6
Górzno, Polska, 86 E13, 82 C19
Górzno, Polska, 90 B15
Górzyca, Polska, 85 G3
Górzyca Wielkopolska, Polska, 94 c2
Górzyn, Polska, 89 B1
Gózd, Polska, 90 C14
Graaff-Reinet, Republika Południowej Afryki, 290a E6, 292 i4
Graafschap, reg., Holandia, 114 D8-9
Graafwater, Republika Południowej Afryki, 290a E3
Graal-Müritz, NRD, 102 C14
Graauw, Holandia, 114 F4
Grabaţ, Rumunia, 169 F2
Graben, NRF, 107 E6
Grabensee, jez., Austria, 162a a4
Grabenstätt, NRF, 162a a2
Grabfeld, reg., NRF, 107 C10-11
Grabia, rz., Polska, 89 C10
Grabice, Polska, 89 B1
Grabicz, Polska, 91 b4, 94 e7
Grabie, Polska, 91 t26, 94 m17
Grabieniec, Polska, 91 e6
Grabiszyn, Polska, 91 s21-22
Grabnik, Polska, 93 I21
Grabo, Wybrzeże Kości Słoniowej, 285 G7
Grabouw, Republika Południowej Afryki, 290a F3
Grabovica, Jugosławia, 170 b23
Grabow, NRD, 102 E13
Grabow, zat., NRD, 102 C15
Grabowa, rz., Polska, 85 C7
Grabowiec, Polska, 90 D19
Grabownica Starzeńska, Polska, 90 F16
Grabowno Wielkie, Polska, 89 C6
Grabowo, Polska, 93 d2, 85 C10
Grabowo, Polska, 86 E18
Grabowo, Polska, 92 b2
Grabowo, Polska, 93 k21, 86 C18
Grabowska Huta, Polska, 93 d2
Grabowskie, Jezioro—, jez., Polska, 93 d2
Grabów, Polska, 86 G12
Grabów, Polska, 89 B8, 82 E18
Grabów, Polska, 91 c2-3
Grabów, Polska, 94 c1
Grabów nad Pilicą, Polska, 94 h7, 90 B14
Grabówek, Polska, 92 d4
Grabówka, Polska, 90 D15
Grabówka, Polska, 92 z29
Grabówka, Polska, 93 I19
Grabs, Szwajcaria, 157 B8
Gračac, Jugosławia, 162b c5
Gračanica, Jugosławia, 163 E7
Gračanica, rz., Jugosławia, 162b f12
Grace, Lake—, jez., Australia, 372 d3-4
Grace, Mount—, g., Nowa Zelandia, 375 e15
Grace, Mount—, g., Stany Zjedn., 320 C5
Gracefield, Kanada, 329 B18, 313 B9
Gračev, ZSRR, 202 D2
Gračevka, ZSRR, 201 J2, 207 D2
Gračevka, ZSRR, 196 A19
Gračevka, rz., ZSRR, 203 C8
Grachovo, ZSRR, 200 E23
Grači, ZSRR, 202 D4
Grači, ZSRR, 208 E15
Gracia, Hiszpania, 141 a28-29
Gracia, Cabo de—, przyl., Hiszpania, 145 a2
Gracias, Honduras, 339 E3
Gracias á Dios, Przylądek—, przyl., Honduras/Nikaragua, 301 H12
Graciosa, w., Hiszpania, Wyspy Kanaryjskie, 70 u41
Graciosa, w., Portugalia, Azory, 70 n30, 64 K19
Gracze, Polska, 89 D7
Grad, Jugosławia, 167 E1
Gradačac, Jugosławia, 163 E7
Gradaús, Brazylia, 344 E7
Gradaús, Serra dos—, g., Brazylia, 344 E7
Gradcy, ZSRR, 198 C10
Gräddö, Szwecja, 122 C17
Gradec, Bułgaria, 173 A2
Gradec, Bułgaria, 173 D10
Gradec, Bułgaria, 173 E9
Gradec, Jugosławia, 164 H11
Gradefes, Hiszpania, 149 B6
Gradelle, Punta—, przyl., Włochy, 156 I15
Gradendorf, Austria, 162a g10
Gradeška planina, g., Jugosławia, 173 G1-2
Gradešnica, Jugosławia, 164 H10
Gradevo, Bułgaria, 173 F3
Gradevska reka, rz., Bułgaria, 173 F3
Gradežnica, Bułgaria, 173 C5
Gradina, Bułgaria, 173 E7
Gradina, Jugosławia, 168 o15
Gradinje, Jugosławia, 168 o15
Gradište, Bułgaria, 173 C7
Grădiştea-de-Munte, Rumunia, 169 F7
Gradižsk, ZSRR, 196 D12
Gradjagan (Gradjakan*), Indonezja, 240d o20, 241 F4
Gradjagan, Teluk—, zat., Indonezja, 240d o19-20
Grado, Hiszpania, 149 A5
Grado, Włochy, 153 C8
Gradskij Umet, ZSRR, 202 A3
Gradsko, Jugosławia, 164 H10
Gradule, Chaîne de la—, wzg., Francja, 144 c4
Gr'ady, ZSRR, 199 C3
Grådyb, cieśn., Dania, 121 G6
Graeagle, Stany Zjedn., 330 B4
Graemsay, w., Wielka Brytania, Orkady, 127 e19
Grænumýrartunga, Islandia, 124 C5
Græsted, Dania, 116 A1
Graf Ignatievo, Bułgaria, 173 E6
Grafarnes, Islandia, 124 D3
Gräfelfing, NRF, 107 b21, 107 G12
Grafenau, NRF, 108 F16, 82 H13
Gräfenbach, rz., NRF, 110 m14
Gräfenberg, NRF, 108 D12
Gräfenhainichen, NRD, 102 H14, 82 E12
Grafenhausen, NRF, 107 H6
Gräfenhausen, NRF, 110 m18
Grafenort, Szwajcaria, 158 c2
Gräfenroda, NRD, 100 j17, 108 B11
Grafenschlag, Austria, 97 G8
Gräfenthal, NRD, 108 B12
Gräfentonna, NRD, 102 i11
Grafenwöhr, NRF, 108 D13, 81 G11
Gräfimattstand, g., Szwajcaria, 158 c2
Gräfinau-Angstedt, NRD, 100 j18
Grafing, NRF, 108 G13, 81 H11
Grafschaft, NRF, 109 b12
Grafton, Australia, 373 B9, 370 E10
Grafton, Stany Zjedn., 332 B1, 313 F7
Grafton, Stany Zjedn., 317 A7, 309 B7
Grafton, Stany Zjedn., 319 H4
Grafton, Stany Zjedn., 327 E7
Grafton, Stany Zjedn., 328 G12
Grafton, Cape—, przyl., Australia, 370 C9
Grafton Passage, cieśn., Australia, 370 C9
Grafts Island, w., Stany Zjedn., 331 b4-5
Gragnano, Włochy, 156 k16
Graham, Stany Zjedn., 318 i6
Graham, Stany Zjedn., 332 E2
Graham-Bell, ostrov—, w., ZSRR, 205 A9-10, 184 A7-8
Graham Island, w., Kanada, 299 C7-8
Graham Island (Wyspa Grahama), w., Kanada, 304 H14
Graham, Mount—, g., Stany Zjedn., 324 J9, 309 E5
Grahama, Wyspa → Graham Island
Grahama, Ziemia— (Półwysep Palmera), reg., Antarktyda, 66 35
Grahamstawr, Republika Południowej Afryki, 290a E7, 292 i5
Grahovo, Jugosławia, 162b f11
Grahovo, Jugosławia, 168 m17
Graíko, Akrotḗrion—, przyl., Cypr, 265 b19, 265 E6
Grain, Wielka Brytania, 132 e14, 134 B14
Grain Coast (Wybrzeże Pieprzowe), fizj., Liberia, 285 G5-6
Graissessac, Francja, 136 Surowce mineralne
Grajaú, Brazylia, 344 E8
Grajaú, Brazylia, 357 C5
Grajaú, Rio—, rz., Brazylia, 344 E8
Grajewo, Polska, 86 D18, 82 C22
Grajvoron, ZSRR, 196 C14
Grałewo, Polska, 86 F14
Grałewo, Polska, 94 a2
Graiheira, Serra—, g., Portugalia, 149 D3
Gram Å, rz., Dania, 121 G7
Gramada, Bułgaria, 173 B2
Gramadal, Punta—, przyl., Peru, 357 D2
Gramastetten, Austria, 97 G6
Gramat, Francja, 137 H8
Gramatikovo, Bułgaria, 173 E12
Gramatneusiedl, Austria, 97 G10
Grambow, NRD, 93 j15, 102 E18
Gramilla, Argentyna, 359 A6
Grammont, Le—, g., Szwajcaria, 160 e19
Grámmos, g., Grecja/Albania, 175 C13
Gramoteino, ZSRR, 206 C7, 208 C19
Gramozi, g., Albania/Grecja, 175 C13
Grampians (Góry Grampian), g., Wielka Brytania, 127 E7-9
Grampians, The—, g., Australia, 373 F4
Gramsbergen, Holandia, 114 C9
Gramshi, miasto, adm., Albania, 175 C13
Gramzow, NRD, 102 E18, 82 C14
Gran Altiplanicie Central, wyż., Argentyna, 348 H4
Gran Bajo, fizj., Argentyna, 348 H4
Gran Bajo del Gualicho, fizj., Argentyna, 359 H6, 348 G4
Gran Bajo Salitroso, soln., Argentyna, 359 G5
Gran Banco de Bahama (Wielka Ławica Bahamska), podwodn., 338 AB4-5, 339 BC6
Gran Canal del Desagüe, kan., Meksyk, 335 a20
Gran Canaria, w., Hiszpania, Wyspy Kanaryjskie, 70, 70 v39-40, 273 C2
Gran Chaco, reg., Argentyna, Paragwaj, 347 CD5-6
Gran Desierto, pust., Meksyk, 335 A2
Gran Laguna Salada, jez., Argentyna, 348 G4
Gran Loma, Cerro de la—, g., Panama, 340 b14
Gran Pajonal, wyż., Peru, 357 D4, 343 F3
Gran Pampa Salada, równ., Boliwia, 358 i8
Gran Paradiso, g., Włochy, 157 E4, 153 C2
Gran Piedra, g., Kuba, 338 D6
Gran Pilastro, g., Włochy/Austria, 157 C13, 153 B6
Gran Quivira National Monument, rez., Stany Zjedn., 324 i10
Gran Sabana, La—, wyż., Wenezuela, 352 E12
Gran San Bernardo (Przełęcz Wielka Świętego Bernarda), przeł., Włochy/Szwajcaria, 153 C2
Gran Sasso d'Italia, g., Włochy, 153 F8, 142 C13
Gran Tarajal, Hiszpania, Wyspy Kanaryjskie, 70 u40
Gran Valira, rz., Andora, 138 k25
Granada (Grenada), miasto, adm., Hiszpania, 149 G8, 141 F5
Granada, Kolumbia, 351 C5
Granada, Nikaragua, 339 F4
Granada Hills, Stany Zjedn., 326 B1-2
Granadella, Hiszpania, 150 C12
Granadilla, Hiszpania, 149 D5
Granadilla de Abona, Hiszpania, Teneryfa, 70 x42
Granara, Włochy, 156 f8
Gránárd, Irlandia, 128 H4
Granatspitze, g., Austria, 162a d2
Granbori, Surinam, 353 F15
Granby, Kanada, 329 C22, 313 C11, 300 i11
Granby, Stany Zjedn., 320 E4
Grand Arc, g., Francja, 157 E2
Grand Avis, Francja, 144 k11
Grand Bahama Island (Wielka Bahama), w., Bahama, 339 B6
Grand Bank, Kanada, 300 i14
Grand Bassa County, adm., Liberia, 285 FG5-6
Grand Bassam, Wybrzeże Kości Słoniowej, 286 G9
Grand Batanga, Kamerun, 287 H15
Grand Bay, zat., Stany Zjedn., 331 g12
Grand Bayou, rz., Stany Zjedn., 331 g11
Grand Bend, Kanada, 328 E13, 313 D7
Grand-Bornand, Le—, Francja, 160 g17, 157 E2
Grand-Bourg, Gwadelupa, 70 m28, 340 E10
Grand Calumet River, rz., Stany Zjedn., 322 d3
Grand Canyon [Park Headquarters], Stany Zjedn., 333 m14, 324 H7, 309 D4
Grand Canyon (Wielki Kanion), dol., Stany Zjedn., 333, 324 Hi7-8, 309 D4
Grand Canyon Lodge, Stany Zjedn., 333 m14
Grand Canyon National Monument, rez., Stany Zjedn., 324 H7
Grand Canyon National Park, rez., Stany Zjedn., 333, 324 i7-8
Grand Canyon of the Tuolumne, dol., Stany Zjedn., 333 i9
Grand Canyon of the Yellowstone, dol., Stany Zjedn., 333 de6
Grand Cape Mount County, adm., Liberia, 285 F5
Grand Cayman (Wielki Kajman), w., Wielka Brytania, 338 D3, 339 D5
Grand Centre, Kanada, 304 H18
Grand Cess, Liberia, 285 G6
Grand-Combe-Châteleu, La—, Francja, 160 b18
Grand-Combe, La—, Francja, 137 H11
Grand Combin, g., Szwajcaria, 157 E4
Grand Coquille Bay, zat., Stany Zjedn., 331 g12
Grand Coulee, Stany Zjedn., 323 C4, 309 B3
Grand-Couronne, Francja, 134 F15
Grand Credoz, g., Francja, 138 F12
Grand Cul de Sac Marin, zat., Gwadelupa, 70 I27
Grand Falls, Kanada, 300 i14
Grand Falls, wdsp., Kanada, 300 H13
Grand Forks, Stany Zjedn., 317 B7, 309 B7
Grand-Fort-Philippe, Francja, 134 B17
Grand Gedeh County, adm., Liberia, 285 G6-7
Grand Gorge, Stany Zjedn., 329 F20, 313 D10
Grand Haven, Stany Zjedn., 327 E8, 313 D4
Grand Island, Stany Zjedn., 317 E6, 309 C7
Grand Island, w., Stany Zjedn., 327 B8, 313 B4
Grand Isle, Stany Zjedn., 331 h10, 318 K10
Grand Isle, w., Stany Zjedn., 331 h10, 318 K10-11
Grand Junction, Stany Zjedn., 324 G9, 309 D5
Grand Junction, Stany Zjedn., 327 F8
Grand Lahou, Wybrzeże Kości Słoniowej, 286 G8
Grand Lake, jez., Kanada, 300 i12,
Grand Lake, jez., Stany Zjedn., 318 K9
Grand Lake, jez., Stany Zjedn., 318 K10
Grand Lake, jez., Stany Zjedn., 328 C11
Grand Lake, jez., Stany Zjedn., 328 H10
Grand Lake, jez., Stany Zjedn., 331 i10
Grand Lake Victoria, jez., Kanada, 313 B9
Grand Ledge, Stany Zjedn., 328 F10
Grand Liard, Bayou—, rz., Stany Zjedn., 331 g12
Grand Manan Island, w., Kanada, 313 C14
Grand Marais, Stany Zjedn., 317 B10
Grand Marais, Stany Zjedn., 327 B9
Grand Meadow, Stany Zjedn., 327 E2
Grand' Mère, Kanada, 329 B22, 313 B11
Grand Mesa, wyż., Stany Zjedn., 323 G9-10
Grand Mont, Le—, g., Francja, 157 E3
Grand Morin, rz., Francja, 113 G3, 137 D10
Grand Pass, rz., Stany Zjedn., 331 h12
Grand Point Bay, zat., Stany Zjedn., 331 i11
Grand Popo, Dahomej, 286 F11
Grand Portage, Stany Zjedn., 317 B11, 310 B9
Grand Prairie, Stany Zjedn., 318 i7
Grand Rapids, Kanada, 300 H6
Grand Rapids, Stany Zjedn., 327 A1, 317 B9
Grand Rapids, Stany Zjedn., 327 EF9, 313 D5, 310 C9
Grand-Rhône, rz., Francja, 138 i11
Grand Ribaud, Ile—, w., Francja, 144 k10
Grand Ridge, Stany Zjedn., 327 G6
Grand River, rz., Kanada, 328 E14, 313 D7
Grand River, rz., Stany Zjedn., 317 C4-5
Grand River, rz., Stany Zjedn., 317 F8-9, 309 CD8
Grand River, rz., Stany Zjedn., 328 F9-10, 313 D5
Grand-Rivière, Martynika, 70 ab46
Grand Ronde, Stany Zjedn., 323 D2
Grand-Saconnex, Le—, Szwajcaria, 160 f16
Grand-Saint-Bernard, Le— (Przełęcz Wielka Świętego Bernarda), przeł., Szwajcaria/Włochy, 157 E4
Grand Santi, Gujana Francuska, 353 E15
Grand Terre Islands, w., Stany Zjedn., 331 g10
Grand Teton, g., Stany Zjedn., 323 E8, 309 C4
Grand Teton National Park, rez., Stany Zjedn., 323 E8
Grand Traverse Bay, zat., Stany Zjedn., 327 C9, 313 C5
Grand Union Canal, kan., Wielka Brytania, 131 G6-7
Grand Valley, Kanada, 328 E14
Grand Veymont, g., Francja, 138 H12
Grand Wash Cliffs, g., Stany Zjedn., 324 i7
Grand Wintersberg, g., Francja, 107 F5
Grandas de Salime, Hiszpania, 149 A5
Grandate, Włochy, 158 h10
Grandcamp-les-Bains, Francja, 134 F10
Grandcour, Szwajcaria, 160 c19
Grandcourt, Francja, 134 E15
Grande Anse, Gwadelupa, 70 I28
Grande, Arroyo—, rz., Argentyna, 363 G5-6, 360 G3-4
Grande, Arroyo—, rz., Urugwaj, 363 B6
Grande, Arroyo—, rz., Urugwaj, 363 C6
Grande, Bahía—, zat., Argentyna, 348 j4
Grande, Boca—, zat., Wenezuela, 352 C12
Grande, Bocca—, cieśn., Włochy, 156 I13
Grande, Cachoeira—, wdsp., Brazylia, 353 G15
Grande Casse, g., Francja, 157 F3, 138 G13
Grande, Cayo—, w., Kuba, 338 C4, 339 C6
Grande Cheniere, Bayou—, rz., Stany Zjedn., 331 fg10
Grande Chute, wdsp., Gwinea, 285 E4
Grande Comore (Wielki Komor), w., Komory, 292 h16
Grande, Coxilha— (Cochilha Grande*), wzg., Brazylia, 360 C6-7, 347 D7
Grande, Cuchilla—, wzg., Argentyna, 360 DE3
Grande, Cuchilla—, wzg., Urugwaj, 360 E5
Grande de Gurupá, Ilha—, w., Brazylia, 353 H17, 344 D7
Grande de Jujuy, Río—, rz., Argentyna, 358 J9
Grande de Jutai, Ilha—, w., Brazylia, 353 i18
Grande del Durazno, Cuchilla—, wzg., Urugwaj, 360 E4-5
Grande de Lípez, Río—, rz., Boliwia, 358 iJ8
Grande del Uruguay, Salto—, wdsp., Argentyna/Brazylia, 360 B5-6
Grande de Manacapuru, Lago—, jez., Brazylia, 352 i12
Grande Dépression Centrale, kotl., Kongo (Kinshasa), 291 BC3-4
Grande de San Juan, Río—, rz., Argentyna, Boliwia, 358 iJ8
Grande de Santa Isabel, Ilha—, w., Brazylia, 344 D9
Grande de Santa Marta, Ciénaga—, jez., Kolumbia, 351 B5
Grande de Santiago, Río—, rz., Meksyk, 335 G7
Grande de Tarija, Río—, rz., Argentyna/Boliwia, 358 J9
Grande do Curuaí, Lago—, jez., Brazylia, 344 b14, 353 i15
Grande do Mamaru, Ilha—, w., Brazylia, 344 b14
Grande do Pacajai, Ilha—, w., Brazylia, 353 H17
Grande do Taparó, Ilha—, w., Brazylia, 344 b15, 353 i15
Grande Ecaille, Stany Zjedn., 331 g10
Grande Ecaille, Lake—, zat., Stany Zjedn., 331 g10
Grande Étoile Montagne (Montaigne*), g., Francja, 144 b4
Grande Helpe, rz., Francja, 113 D4-5
Grande, Ilha—, w., Brazylia, 352 H10
Grande, Ilha—, w., Brazylia, 364 G4, 362 i4-5, 347 C9
Grande Interior, Cuchilla—, g., Urugwaj, 363 C7-8, 360 E4-5
Grande, Lago—, jez., Brazylia, 353 i15-16
Grande Miquelon, w., Saint Pierre i Miquelon, 300 i14
Grande, Montagna—, g., Włochy, 145 I14
Grande, Montagna—, g., Włochy, 154 K7
Grande, Morro—, g., Brazylia, 353 H15
Grande, Navìglio—, kan., Włochy, 157 F7-8
Grande Passe, cieśn., Francja, 144 k111
Grande, Praia—, fizj., Brazylia, 364 H2
Grande Prairie, Kanada, 304 G17
Grande, Punta—, przyl., Chile, 358 K6
Grande Rade, port, Francja, 140 ef7
Grande Rade, zat., Francja, 144 g8
Grande, Río—, rz., Argentyna, 359 F4, 347 F4
Grande [Guapay], Río—, rz., Boliwia, 347 B5
Grande, Rio—, rz., Brazylia, 347 B7-8
Grande, Rio—, rz., Brazylia, 361 C4-5, 344 F9
Grande, Rio—, rz., Brazylia, 364 F6
Grande, Río—, rz., Nikaragua, 339 E4-5
Grande, Río—, rz., Peru, 357 F4
Grande, Rio—, rz., Stany Zjedn./Meksyk, 309 F6-7
Grande, Río—, rz., Wenezuela, 352 C12
Grande Rivière Sud Est, Mauritius, 292 I14
Grande Rochere, g., Włochy, 160 g20
Grande Ronde River, rz., Stany Zjedn., 323 D5
Grande, Salar—, soln., Chile, 358 i6
Grande, Salto—, wdsp., Argentyna/Urugwaj 360 D4
Grande Sassière, La—, g., Francja, 157 E4
Grande, Serra—, g., Brazylia, 344 E9
Grande [Caraumá], Serra—, g., Brazylia, 352 F12
Grande, Serra—, g., Brazylia, 361 AB4
Grande, Serra—, g., Brazylia, 361 D2
Grande, Sierra—, g., Argentyna, 359 C6
Grande, Sierra—, g., Meksyk, 335 C7
Grande Terre, w., Gwadelupa, 70 I28, 340 D10
Grande Vigie, Pointe de la—, przyl., Gwadelupa, 70 k28
Grandes Antillas [Antillas Mayores] (Wielkie Antyle), w., 339 CD5-9
Grandes Rousses, g., Francja, 157 F2
Grandes, Salinas—, soln., Argentyna, 358 J8-9
Grandes, Salinas—, soln., Argentyna, 359 BC6, 347 E4-5
Grandes-Ventes, Les—, Francja, 134 E15
Grandfather Mountain, g., Stany Zjedn., 313 G7
Grandgousie Hill, g., Kanada, 328 A10
Grandioznyj, pik—, g., ZSRR, 213 C4, 211 F5
Grandmenil, Belgia, 113 D8
Grândola, Portugalia, 149 F3
Grándola ed Uniti, Włochy, 158 g10
Grandpré, Francja, 113 F6
Grands Causses, wyż., Francja, 137 H9-11
Grandson, Szwajcaria, 160 c18, 157 C3
Grandview, Stany Zjedn., 327 B3
Grandview Point, Stany Zjedn., 333 n15
Grandvillars, Francja, 157 A3
Grandville, Stany Zjedn., 327 F9
Grandvilliers, Francja, 134 E16
Grandy, Stany Zjedn., 332 E6
Grane, Norwegia, 118 D20
Grañén, Hiszpania, 150 C11
Graneros, Chile, 359 E3
Grange, Pointe de—, g., Francja, 160 e19
Grangemouth, Wielka Brytania, 132 a6
Granger, Stany Zjedn., 318 J7
Granger, Stany Zjedn., 323 F8
Granges, Szwajcaria, 160 c19, 157 C3
Granges-le-Bourg, Francja, 157 A3
Grängesberg, Szwecja, 121 B12
Grangettes, Szwajcaria, 160 d19
Grangeville, Stany Zjedn., 323 D5
Granica, Polska, 92 p19
Grăniceri, Rumunia, 169 D3
Gränichen, Szwajcaria, 158 a1
Graniczna Wieś, Polska, 93 d3
Granit, Bułgaria, 173 E7
Granite Bay, Kanada, 323 A1
Granite City, Stany Zjedn., 317 F10
Granite Falls, Stany Zjedn., 317 C8
Granite Gorge, dol., Stany Zjedn., 333 m13-15
Granite Island, w., Stany Zjedn., 327 B7
Granite Mountain, g., Stany Zjedn., 330 A7
Granite Narrows, dol., Stany Zjedn., 333 I12-13
Granite Peak, g., Stany Zjedn., 323 D9, 309 B5
Granite Peak, g., Stany Zjedn., 330 A5
Granite Range, g., Stany Zjedn., 323 F4
Granites, The—, Australia, 369 D6
Graniteville, Stany Zjedn., 314 i7
Graniti, Włochy, 145 I14
Granitnoje, ZSRR, 196 F16
Granitola, Capo—, przyl., Włochy, 154 K7
Granitovo, Bułgaria, 173 E10
Granja, Brazylia, 344 D9
Granja de Torrehermosa, Hiszpania, 149 F6
Granja, La—, Kolumbia, 353 a20
Granjas, Las—, Kolumbia, 353 a20
Granki, ZSRR, 198 E10, 191 B6
Gränna, Szwecja, 121 D12
Granne, Polska, 86 F19
Granollers, Hiszpania, 150 C14
Granov, ZSRR, 195 E8
Granowiec, Polska, 89 B7
Granowiec, Polska, 92 o19
Granowo, Polska, 85 G7
Gransee, NRD, 102 EF16, 82 C13
Granstong, Surinam, 353 F15
Granstville, Stany Zjedn., 332 B2
Grant, Stany Zjedn., 327 E9
Grant City, Stany Zjedn., 317 E8
Grant, Mount—, g., Stany Zjedn., 330 B7
Grant, Mount—, g., Stany Zjedn., 330 C6
Grant Range, g., Australia, 369 C4
Grant Range, g., Stany Zjedn., 324 G6
Grantham, Stany Zjedn., 320 B5
Grantham, Wielka Brytania, 128 i11
Granton, Stany Zjedn., 327 D4
Grantown, Wielka Brytania, 127 D8
Grants, Stany Zjedn., 311 Górnictwo
Grants Pass, Stany Zjedn., 323 E2, 309 C2
Grantsburg, Stany Zjedn., 327 C2
Grantsville, Stany Zjedn., 323 F7
Grantville, Stany Zjedn., 331 c6
Granville, Australia, 372 j11
Granville, Francja, 133 G9, 137 D5
Granville, Kanada, 303 F13
Granville, Stany Zjedn., 320 B3, 329 E21
Granville, Stany Zjedn., 320 D4
Granville, Stany Zjedn., 327 G5
Granville, Stany Zjedn., 328 H12
Granville Lake, jez., Kanada, 304 G21
Grao, El—, Hiszpania, 148 Hodowla
Grão Mogol, Brazylia, 361 F5, 344 G9
Graovo, reg., Bułgaria, 173 D2-3
Grapevine Peak, g., Stany Zjedn., 330 E7
Gras, Lac de—, jez., Kanada, 304 F18
Graschnitz, Austria, 162a i11
Grasdorf, NRD, 110 i10
Graskop, Republika Południowej Afryki, 290a A9, 292 G6
Gräsmark, Szwecja, 121 C10
Gräsö, w., Szwecja, 122 B16, 118 F23
Grasonville, Stany Zjedn., 319 E4
Grass Island, w., Stany Zjedn., 331 I16
Grass River, rz., Stany Zjedn., 329 D19-20
Grass Valley, Stany Zjedn., 330 B3
Grassau, NRF, 162a a1
Grasse, Francja, 144 I13, 138 i13
Grasselli, Stany Zjedn., 321 D2
Grassrange, Stany Zjedn., 323 C9
Grasston, Stany Zjedn., 327 C1
Grassy, Australia, 373 H5, 370 H8
Grassy Island, w., Kanada, 322 j10
Grassy Knob, g., Stany Zjedn., 313 F7
Grassy Sprain Reservoir, zb., Stany Zjedn., 321 B4
Grästen, Dania, 101 B9
Grästorp, Szwecja, 121 D10
Gratiot, Stany Zjedn., 327 F4
Gratkorn, Austria, 162a g11, 160 C12
Gratosoglio, Włochy, 156 e5
Grattelou, Col de—, przeł., Francja, 144 j12
Gratz, Stany Zjedn., 331 b6, 319 A3
Graubünden (Gryzonia), adm., Szwajcaria, 157 C8-9
Graulhet, Francja, 137 i8
Graupa, NRD, 99 e10
Graus, Hiszpania, 150 B12
Grava, Cima—, g., Włochy, 162a j14
Gravalá, Brazylia, 361 B9
Grave, La—, Francja, 138 G13
Grave, Pointe de—, przyl., Francja, 137 G5
Grave, Porteille de la—, przeł., Francja, 138 j27
Gravedona, Włochy, 157 D8
Gravelbourg, Kanada, 323 B10, 304 i19
Gravelines, Francja, 134 C17, 137 B9
Gravellona Toce, Włochy, 157 E6
Gravelotte, Francja, 113 F9
Gravenchon, Francja, 139 Przemysł ciężki II
Gravendeel, 's—, Holandia, 114 E5
Gravenhage, 's— [Den Haag] (Haga), Holandia, 115 h9-10, 114 D4
Gravenhurst, Kanada, 328 D15, 313 C8
Gravenpolder, 's—, Holandia, 114 F3
Gravenwezel, 's—, Belgia, 115 m16
Grävenwiesbach, NRF, 107 C6
Gravenzande, 's—, Holandia, 115 h9
Graver Kopf, g., NRF, 110 I15
Gravesend, Australia, 373 B8
Gravesend, Stany Zjedn., 321 D4
Gravesend, Wielka Brytania, 132 e13, 134 B13, 128 J12
Gravesend Bay, zat., Stany Zjedn., 321 D3-4
Gravlá, Grecja, 175 E15
Gravina di Catania, Włochy, 145 m14
Gravina in Puglia, Włochy, 154 H11
Gravois, Pointe-à—, przyl., Haiti, 340 D7
Gravone, rz., Francja, Korsyka, 137 a16-17
Grawa, Etiopia, 279 F5, 275 G14
Grawn, Stany Zjedn., 327 D9
Gray, Francja, 138 E12
Gray, Stany Zjedn., 314 i6
Grayling, Stany Zjedn., 328 D10, 313 C5
Grayling Creek, rz., Stany Zjedn., 333 d4
Grays Harbor, zat., Stany Zjedn., 323 C1
Grays Lake, jez., Stany Zjedn., 323 E8
Grays Peak, g., Stany Zjedn., 317 F3, 309 D5
Grays Thurrock, Wielka Brytania, 132 e13
Grayson, Stany Zjedn., 313 F6
Grayson Creek, rz., Stany Zjedn., 325 B5
Grayton, Stany Zjedn., 319 F2
Grayville, Stany Zjedn., 313 F4
Graz, Austria, 160 C12, 142 A14
Grazalema, Hiszpania, 149 H6
Graždanka, ZSRR, 193 e7
Gr'azi, ZSRR, 199 I11, 191 C10
Gr'azi, ZSRR, 213 D11
Gr'aznoje, ZSRR, 199 G11
Gr'azovec, ZSRR, 199 C12, 187 G17
Grądzkie, Polska, 93 k21
Grbalj, g., Jugosławia, 162b g11
Grbavica, g., Jugosławia, 162b c8
Grdelica, Jugosławia, 164 G11
Greaca, Rumunia, 170 I13
Greaca, Balta—, jez., Rumunia, 170 i13
Greåker, Norwegia, 121 C9
Greasbrough, Wielka Brytania, 131 C8
Great Abaco Island, w., Bahama, 314 L9, 340 B6
Great Altcar, Wielka Brytania, 131 B1
Great Appalachian Valley, dol., Stany Zjedn., 332 AD1-7, 328 Gi17-20
Great Artesian Basin (Wielki Basen Artezyjski), fizj., Australia, 369 E7-9
Great Astrolabe Reef, rafa, Fidżi, 379 r19
Great Australian Bight (Wielka Zatoka Australijska), zat., Australia, 369 F4-6
Great Baddow, Wielka Brytania, 132 d14
Great Bahama Bank (Wielka Ławica Bahamska), podwodn., 338 AB4-5, 339 BC6
Great Barrier Island, w., Nowa Zelandia, 375 C6-7
Great Barrier Reef (Wielka Rafa Koralowa), rafa, Australia, 370 BD8-10
Great Barrington, Stany Zjedn., 320 D3, 329 F21
Great Basin (Wielka Kotlina), kotl., Stany Zjedn., 323 FH4-7, 309 D3-4
Great Bay, zat., Stany Zjedn., 319 C8, 332 B7, 313 F10-11
Great Bay, zat., Stany Zjedn., 320 B8
Great Bear Lake (Wielkie Jezioro Niedźwiedzie), jez., Kanada, 303 E16-17
Great Bear River, rz., Kanada, 303 EF15-16
Great Bend, Stany Zjedn., 317 F6, 309 D7
Great Bridge, Stany Zjedn., 319 i4
Great Bridgeford, Wielka Brytania, 131 E5
Great Budworth, Wielka Brytania, 131 C3
Great Cloche Island, w., Kanada, 328 B12-13
Great Coharie Creek, rz., Stany Zjedn., 332 FG3
Great Cubley, Wielka Brytania, 131 E6
Great Cumbrae Island, w., Wielka Brytania, 132 b1
Great Dividing Range (Wielkie Góry Wododziałowe), g., Australia, 370 BG8-10
Great Driffield, Wielka Brytania, 128 G11
Great Duck Island, w., Kanada, 328 C12
Great Dunmow, Wielka Brytania, 132 c13
Great East Lake, jez., Stany Zjedn., 320 A8
Great Egg Harbor Inlet, zat., Stany Zjedn., 319 D7-8, 332 B7
Great Egg Harbor River, rz., Stany Zjedn., 319 CD7, 332 B7
Great Exhibition Bay, zat., Nowa Zelandia, 375 B5
Great Exuma Island, w., Bahama, 340 C6-7
Great Falls, Stany Zjedn., 323 C8, 309 B4
Great Fish River → Groot Visrivier
Great Fisher Bank, podwodn., 127 DE14-15
Great Fountain Geyser, fizj., Stany Zjedn., 333 e4-5
Great Guana Cay, w., Bahama, 338 AB5
Great Gull Island, w., Stany Zjedn., 320 F5-6
Great Hanwood, Wielka Brytania, 131 F2
Great Harbour Cay, w., Bahama, 338 A4-5
Great Harwood, Wielka Brytania, 131 A4
Great Inagua Island (Wielka Inagua), w., Bahama, 338 C7, 340 C7
Great Isaac Island, w., Bahama, 314 L8
Great Island, w., Nowa Zelandia, 375 B5
Great Kills, Stany Zjedn., 321 D3
Great Kills, zat., Stany Zjedn., 321 D3
Great Lake, jez., Australia, 373

Grilton, Stany Zjedn., 332 F4
Griggsville, Stany Zjedn., 327 i4
Grigiškes, ZSRR, 197 H7
Grigna, g., Włochy, 157 E8
Grignasco, Włochy, 157 E6
Grigoleti, ZSRR, 194 G7
Grigoriopol', ZSRR, 195 F8
Grigoripolisskaja, ZSRR, 203 C7
Grigorjevka, ZSRR, 196 E15
Grigorjevka, ZSRR, 215 F7
Grigorjevka, ZSRR, 213 C2
Grigorjevskoje, ZSRR, 201 D5
Grigorovka, ZSRR, 196 B11
Grijalva, Río—, rz., Meksyk, 336 H13, 339 D2
Grijpskerk, Holandia, 114 B8
Grikua Wschodnia → Griekwaland-Oos
Grikua Zachodnia → Griekwaland-Wes
Grillby, Szwecja, 122 C15
Grillenburg, NRD, 99 f9
Grillo, Monte—, wzg., Włochy, 156 k13
Grilo, Portugalia, 150 b18
Grim, Cape—, przyl., Australia, 373 H5, 370 H8
Grimajlov, ZSRR, 195 D5, 191 E4
Grimaldi, Włochy, 144 h16
Grimari, Republika Środkowoafrykańska, 274 G10
Grimaud, Francja, 144 j12
Grimbergen, Belgia, 115 k13
Grimma, NRD, 102 i15, 82 E12
Grimmen, NRD, 102 C16, 82 B13
Grimnitzsee, jez., NRD, 102 F17
Grimsargh, Wielka Brytania, 131 A3
Grimsby, Kanada, 328 E15
Grimsby, Wielka Brytania, 128 H11
Grimselpass, przeł., Szwajcaria, 157 C6
Grimsey, w., Islandia, 124 B9
Grimseyjarsund, podwodn., 124 B8-9
Grimshaw, Kanada, 304 G17
Grímsstadhir, Islandia, 124 C10
Grimstad, Norwegia, 121 D6, 118 G18
Grimstad, Norwegia, 123 b2
Grímsvotn, jez., Islandia, 124 D9-10
Grin'ava, ZSRR, 195 F3
Grindavik, Islandia, 124 E4
Grindelwald, Szwajcaria, 157 C6
Grindjorda, Norwegia, 123 e12
Grindley, Wielka Brytania, 131 E6
Grindsted, Dania, 121 G6
Grindu, Rumunia, 170 H14
Grindușul, g., Rumunia, 170 D13
Grinevo, ZSRR, 199 i5
Grinnell, Stany Zjedn., 327 G2, 317 E9
Grinnell Peninsula, płw., Kanada, 299 C6-7
Grintavec, g., Jugosławia, 153 B9
Grințieșu, Rumunia, 170 C12
Grinzing, Austria, 168 b2
Griou, Puy—, g., Francja, 138 i21
Griquatown → Griekwastad
Gris-Nez, Cap—, przyl., Francja, 134 C16, 137 B8
Griškabūdis, ZSRR, 86 B20
Griškovcy, ZSRR, 195 D7
Grisolles, Francja, 137 i8
Grisslehamn, Szwecja, 122 B16
Griswoldville, Stany Zjedn., 320 C4
Grittendon, Stany Zjedn., 319 i4
Griva, ZSRR, 188 F22
Grivenskaja, ZSRR, 203 C4
Grivica, Bułgaria, 173 C6
Grivița, Rumunia, 170 E16
Grivița, Rumunia, 170 F16
Grivița, Rumunia, 170 H15
Grivița Roșie, Rumunia, 170 c26
Grizim, źr., Algeria, 281 H6, 273 C5
Grizzly Bay, zat., Stany Zjedn., 325 A5
Grizzly Bear Mountains, g., Kanada, 303 EF16
Grizzly Island, w., Stany Zjedn., 325 A5
Grizzly Lake, jez., Stany Zjedn., 333 d4
Grma-Gele, ZSRR, 193 q17
Grmeč, g., Jugosławia, 163 E4-5
Groais Island, w., Kanada, 300 H14-15
Gröbenzell, NRF, 108 G12
Gröbers, NRD, 102 i14
Grobiņa, ZSRR, 197 F3
Groblersdal, Republika Południowej Afryki, 290a A8
Gröbming, Austria, 162a c7, 97 i5
Gröbzig, NRD, 102 H13
Grochów, Polska, 91 b3, 94 f7
Grocka, Jugosławia, 169 H2, 163 E9
Gröden, NRD, 102 i17
Grödig, Austria, 162a b4, 108 H16
Gröditz, NRD, 102 i16
Grodków, Polska, 89 D6, 82 F17
Grodków, Polska, 89 c27
Grodno, miasto, adm., ZSRR, 198 F2, 191 C2, 179 D3
Grodz'anka, ZSRR, 198 F7, 191 C5
Grodziec, Polska, 85 G10
Grodziec, Polska, 89 C3
Grodziec, Polska, 89 F9
Grodziec, Polska, 89 c27
Grodzisk, Polska, 86 F19
Grodzisk, Polska, 91 b3
Grodzisk Mazowiecki, Polska, 94 f5, 86 G15, 82 D20
Grodzisk Wielkopolski, Polska, 85 G6, 82 D16
Grodzisko, Polska, 90 E16
Grodzisko, Polska, 90 F10
Grodzisko, Polska, 91 f7
Grodzisko, Polska, 92 f5
Grodzisko, Polska, 93 k21
Grodzisko, wzg., Polska, 91 u24
Grodzisko, wzg., Polska, 93 i21
Grodzisko, g., Polska, 94 n17
Groenlo, Holandia, 114 D9
Groenrivier, rz., Republika Południowej Afryki, 290a D2-3
Groenwaterrivier, ued, Republika Południowej Afryki, 290a C5
Groesbeek, Holandia, 115 i6, 114 E7
Groessen, Holandia, 115 e7
Grogak, Indonezja, 240d o20
Grogol, Kali—, rz., Indonezja, 240d i9
Grohote, Jugosławia, 162b e6
Groise, La—, Francja, 113 D4
Groitzsch, NRD, 102 i14
Groix, Ile de— (Ile de Croix*), w., Francja, 137 E3
Grojdibodu, Rumunia, 169 J9
Grolley, Szwajcaria, 160 c20
Grömitz, NRF, 102 C11
Gromnik, Polska, 90 F13
Gromokleja, rz., ZSRR, 196 F11
Gromoslavka, ZSRR, 202 E4, 192 E12
Gromovka, ZSRR, 196 G13
Gromovo (Gromowo), ZSRR, 86 B16
Gromšin, Bułgaria, 173 B3
Gronau, NRF, 101 G4, 81 D7
Gronau, NRF, 101 G9, 81 D9
Gronbālia, Tunezja, 154 L5
Gröndal, Szwecja, 123 h15
Grone, NRF, 101 H9
Grong, Norwegia, 118 D20
Grønholt, Dania, 116 B2
Groningen, miasto, adm., Holandia, 114 B9
Gröningen, NRD, 102 H12
Groningen, Surinam, 353 E15
Gronity, Polska, 92 j9
Gronków, Polska, 94 p20
Grønland (Grenlandia), w., polit., 299 CE17-18, 63 CF16-17, 33-34 B12-15
Grønlands Hav (Morze Grenlandzkie), m., 299 CD23-24
Grønnegade, Dania, 116 B2
Gronowo, Polska, 93 d7
Gronowo, Polska, 93 l18
Gronów, Polska, 94 c2
Grönskåra, Szwecja, 122 E13
Grønsund, cieśn., Dania, 102 B14, 121 H10
Groot Bergrivier, rz., Republika Południowej Afryki, 290a E3
Groot Bijgaarden, Belgia, 115 k12
Groot Bosmanland (Wielki Kraj Buszmenów), reg., Republika Południowej Afryki, 290a C3-4, 292 H3-4
Groot Karasberge, g., Afryka Południowo-Zachodnia, 290a B3, 292 H3
Groot [Sentraal] Karoo (Karru Wielkie), wyż., Republika Południowej Afryki, 290a E4-6, 292 l4
Groot Keirivier, rz., Republika Południowej Afryki, 290a E7, 292 i5
Groot Laagte, ued, Afryka Południowo-Zachodnia, Botswana, 292 G4
Groot-Marico, Republika Południowej Afryki, 290a A7
Groot Namakwaland, reg., Afryka Południowo-Zachodnia, 292 H3
Groot Visrivier, rz., Republika Południowej Afryki, 290a DE4, 292 l4
Groot Visrivier, rz., Republika Południowej Afryki, 290a E7, 292 i5
Groot Visrivier (Great Fish River), ued, Afryka Południowo-Zachodnia, 290a BC2, 292 H3
Groot (Grott*) Winterhoek, g., Republika Południowej Afryki, 290a E3
Grootdoring, Republika Południowej Afryki, 290a C5
Groote Eylandt, w., Australia, 369 B7
Groote Eylandt Mission, Australia, 369 B7
Grootebroek, Holandia, 114 C6
Grootegast, Holandia, 114 B8
Grootfontein, Afryka Południowo-Zachodnia, 292 F3
Grootrivier, rz., Republika Południowej Afryki, 290a E6, 292 l4
Grootvlei, Republika Południowej Afryki, 290a B8
Grootvloer, soln., Republika Południowej Afryki, 292 H4
Gröpelingen, NRF, 109 F2-3
Grorud, Norwegia, 123 o32
Gros, Mont—, g., Francja, 144 d6
Gros-Morne, Martynika, 70 ab46
Gros-Tenquin, Francja, 107 F3
Gros-Theil, Le—, Francja, 134 F14
Gros Ventre Mountains, g., Stany Zjedn., 323 E8
Grosbous, Luksemburg, 113 E8
Gròsio, Włochy, 157 D10
Grosiay, Francja, 140 b3
Grosotto, Włochy, 157 D10
Gross Ammensleben, NRD, 102 G13
Gross Beeren, NRD, 100 c3, 102 G16
Gross Bieberau, NRF, 107 D7
Gross Buchholz, NRF, 110 h10
Gross Gastrose, NRD, 102 H19
Gross-Gerau, NRF, 110 m17, 107 D6, 81 G8
Gross Glienicke, NRD, 100 b2, 102 G16
Gross Grönau, NRF, 102 D11
Gross Harrie, NRF, 109 B8
Gross Hesepe, NRF, 101 F4
Gross Ilsede, NRF, 101 G10
Gross Klein, NRD, 100 d9
Gross Kummerfeld, NRF, 109 B8
Gross Kussewitz, NRD, 100 e10
Gross Lafferde, NRF, 101 G10
Gross Mackenstedt, NRF, 109 FG2
Gross Moor, NRF, 109 E8
Gross Nordende, NRF, 109 D6
Gross Oesingen, NRF, 101 F10
Gross Ossnig, NRD, 102 H18
Gross-Räschen, NRD, 102 H18, 82 E14
Gross Reken, NRF, 101 H4
Gross Rheide, NRF, 109 A5
Gross Schönebeck, NRD, 102 F17
Gross Schwass, NRD, 100 e9
Gross Schwechten, NRD, 102 F13
Gross Sittensen, NRF, 101 E9
Gross-Spannort, g., Szwajcaria, 158 c3
Gross Sterneberg, NRF, 109 D5
Gross Süstedt, NRF, 101 F10
Gross-Umstadt, NRF, 107 D7
Gross Vollstedt, NRF, 109 B7
Gross-Windgälle, g., Szwajcaria, 158 c3
Gross Wittensee, NRF, 109 A7, 101 C9
Gross Zlethen, NRD, 100 c4
Grossa, Punta—, przyl., Brazylia, 353 G18
Grossachsenheim, NRF, 107 F8
Grossalmerode, NRF, 107 A9
Grossaltdorf, NRF, 107 E9
Grossandelfingen, Szwajcaria, 157 A7
Grossarngast, w., NRF, 109 c13
Grossauheim, NRF, 107 C7
Grossbardorf, NRF, 107 C10
Grossbliederstroff, Francja, 136 Energetyka
Grossbodungen, NRD, 101 i10
Grossbothen, NRD, 102 i15
Grossbottwar, NRF, 107 EF8
Grossbreitenbach, NRD, 108 B11-12
Grossburgwedel, NRF, 110 h11, 101 G9
Grosscotta, NRD, 99 f10
Grossdeuben, NRD, 100 l22
Grossdittmannsdorf, NRD, 99 e10
Grossdrebnitz, NRD, 99 e11
Grossdüngen, NRF, 101 G10
Grosse Aa, rz., NRF, 101 G4-5
Grosse Ache, rz., Austria/NRF, 108 H14
Grosse Au, rz., NRF, 109 C6
Grosse Aue, rz., NRF, 101 G7
Grosse Laaber, rz., NRF, 108 F14
Grosse Mühl, rz., NRF, Austria, 97 F5
Grosse Nister, rz., NRF, 107 B5-6
Grosse Pointe, Stany Zjedn., 322 i11
Grosse Pointe, przyl., Gwadelupa, 70 l28
Grosse Pointe Farms, Stany Zjedn., 322 i11
Grosse Pointe Park, Stany Zjedn., 322 i11
Grosse Pointe Shores, Stany Zjedn., 322 i11
Grosse Pointe Woods, Stany Zjedn., 322 i11
Grosse Röder, rz., NRD, 102 i17
Grosse Vils, rz., NRF, 108 G14
Grossebersdorf, Austria, 168 a2
Grossen-Linden, NRF, 107 B7
Grossenaspe, NRF, 109 C7
Grossenbaum, NRF, 110 c4
Grossenbrode, NRF, 102 C12, 81 B11
Grossenehrich, NRD, 102 i11
Grossengottern, NRD, 101 i11
Grossengstingen, NRF, 107 G8
Grossenhain, NRD, 102 i17, 82 E13
Grossenhain, NRF, 109 D3
Grossenkneten, NRF, 101 F6
Grossenlüder, NRF, 107 B9
Grossenstein, NRD, 99 a1
Grossenwörden, NRF, 109 D5
Grossenzersdorf, Austria, 168 b3, 97 G11
Grosser Aletschgletscher, lod., Szwajcaria, 157 CD6
Grosser Alpkogel, g., Austria, 97 H7
Grosser Arber, g., NRF, 108 E16, 82 G13
Grosser Binnensee, jez., NRF, 101 C11
Grosser Bösenstein, g., Austria, 97 i6
Grosser Dieck, rz., NRF, 101 FG6-7
Grosser Feldberg, g., NRF, 110 i17, 107 C6
Grosser Hauptkanal, kan., NRD, 102 F15
Grosser Jasmunder Bodden, zat., NRD, 102 B16
Grosser Krottenkopf, g., Austria/NRF, 157 B10, 159 C7
Grosser Landgraben, rz., NRD, 102 D16
Grosser (Grossen*) Müggelsee, jez., NRD, 100 c6
Grosser Mythen, g., Szwajcaria, 158 b3
Grosser Plöner See, jez., NRF, 101 C10, 81 B10
Grosser Priel, g., Austria, 97 H6
Grosser Pyhrgas, g., Austria, 97 H6
Grosser Rachel, g., NRF, 108 F16
Grosser Rettenstein, g., Austria, 162a c1
Grosser See, jez., NRD, 102 E17
Grosser Sellstedter See, jez., NRF, 109 D2-3
Grosser Vogelsand, podwodn., 109 BC2
Grosser Winterberg, g., NRD, 99 f12
Grosser Zschirnstein, g., NRD, 99 f11
Grosses Klützhöved, przyl., NRD, 102 C12
Grosses Meer, jez., NRF, 101 E4
Grosses Moor, bag., NRF, 101 G6
Grosseto, miasto, adm., Włochy, 153 F6, 142 C12
Grossgeiger, g., Austria, 162a d1
Grossgerungs, Austria, 97 F7, 160 B11
Grossglockner, g., Austria, 162a d2, 159 C9, 142 A13
Grossgmain, Austria, 162a b3
Grosshansdorf, NRF, 109 D8, 101 D10
Grossharthau, NRD, 99 e11
Grosshartmannsdorf, NRD, 99 a6, 108 B16
Grossheide, NRF, 101 D4
Grosshennersdorf, NRD, 99 j15
Grosshöchstetten, Szwajcaria, 158 f7
Grosshöllenkogel, g., Austria, 162a a6
Grosshollenstein, Austria, 97 H7
Grossiegharts, Austria, 97 F8
Grossjedlersdorf, Austria, 168 b2
Grossknollen, g., NRF, 100 g12
Grosslafatscher, g., Austria, 162a h13
Grosslobming, Austria, 162a g9
Grossmehring, NRF, 108 F13
Grossmonra, NRD, 102 i12
Grossnaundorf, NRD, 99 e10
Grossolbersdorf, NRD, 99 b5
Grossöik, Austria, 97 i5
Grossörner, NRD, 102 H12
Grossostheim, NRF, 107 D8
Grosspösna, NRD, 100 i23
Grosspostwitz, NRD, 99 e12
Grossraming, Austria, 97 H7
Grossreifling, Austria, 97 H7
Grossröhrsdorf, NRD, 99 e10-11, 102 i18
Grossrückerswalde, NRD, 99 b5
Grossschönau, NRD, 99 j14, 108 B19
Grossschwabhausen, NRD, 100 i19, 108 B12-13
Grossschweidnitz, NRD, 99 i14
Grosstheil, Szwajcaria, 158 c1
Grosstöbnitz, NRD, 99 a2
Grosstübing, Austria, 162a g10
Grossvenediger, g., Austria, 162a d1, 159 C9
Grosswangen, Szwajcaria, 158 b1
Grosswiesbachhorn, g., Austria, 162a d3
Grosswoltersdorf, NRD, 102 E16
Grosswürden, NRF, 109 b13
Grosszschocher, NRD, 100 i21-22
Groswater Bay, zat., Kanada, 300 H14
Groszkowo, Polska, 93 c6
Groszowice, Polska, 92 w26, 89 D7
Groszówka, Polska, 91 b4
Grote Geet, rz., Belgia, 113 C6
Grote Nete, rz., Belgia, 113 B7
Grote Zlik, Holandia, 115 c1
Grothe, NRF, 101 F5
Grotniki, Polska, 91 d5, 89 B10
Groton, Stany Zjedn., 320 F5, 329 G22
Groton, Stany Zjedn., 320 C6, 329 F23
Groton, Stany Zjedn., 329 F18
Grottaglie, Włochy, 154 H12
Grottammare, Włochy, 153 F8
Grottarossa Nuova, Włochy, 156 b2
Grotto Cove, zat., Stany Zjedn., 333 b2
Grottoes, Stany Zjedn., 332 C3
Grotton, Stany Zjedn., 312 Przemysł ciężki II
Groty Tysiąca Buddów → Qianfuodong
Grötzingen, NRF, 107 E6
Groū, Ouād—, rz., Maroko, 281 D4
Groudamou, Wybrzeże Kości Słoniowej, 286 F8
Groundhog River, rz., Kanada, 300 j9
Group, Holandia, 115 j10
Grouse Creek, rz., Stany Zjedn., 333 fg6
Grouse Hill, g., Stany Zjedn., 333 b2
Grouw, Holandia, 114 B7
Grouz, Djebel—, g., Maroko, 281 D6-7
Grovania, Stany Zjedn., 331 a6
Grove, Stany Zjedn., 319 H3, 332 D5
Grove City, Stany Zjedn., 328 G14
Grove Hill, Stany Zjedn., 314 J4
Groveland, Stany Zjedn., 330 D4
Groveport, Stany Zjedn., 328 i12
Grover City, Stany Zjedn., 330 F4
Groveton, Stany Zjedn., 314 c16
Groveton, Stany Zjedn., 329 D23
Grozdjovo, Bułgaria, 173 C12
Grozești, Rumunia, 170 E14
Grozești, Rumunia, 170 D17
Grožnjan, Jugosławia, 168 o15
Groznyj, ZSRR, 204 E11, 192 H13, 179 E5
Gródek, Polska, 85 D10
Gródek, Polska, 86 E21
Gródk —Spremberg
Grójec, Polska, 94 g6, 90 B13, 82 E20
Grua, Norwegia, 121 B8
Grubišno Polje, Jugosławia, 167 G3
Gruchawka, Polska, 92 k11
Gruczno, Polska, 85 E10
Gruda, Jugosławia, 162b i10
Grude, Jugosławia, 162b e8, 163 F6
Grude, reg., Jugosławia, 162b g12
Grudovo, Bułgaria, 173 E11
Grudusk, Polska, 86 E15
Grudza, Polska, 92 p16
Grudziądz, Polska, 85 DE11, 82 C18
Grudzice, Polska, 92 w26
Gruesa, Punta—, przyl., Chile, 358 i6
Grugliasco, Włochy, 156 i10
Gruiten, NRF, 110 d5
Grumantbyen, Svalbard, 70 b6
Grumbach, NRD, 99 e9
Grumeti, rz., Tanzania, 291 C6
Grums, Szwecja, 121 C11
Grun', ZSRR, 196 C13
Grun', rz., ZSRR, 196 C13
Grüna, NRD, 99 a4
Grüna, NRD, 102 G16
Grünau, Afryka Południowo-Zachodnia, 290a B3, 292 H3
Grünau, Austria, 97 H5, 160 C10
Grünau, NRD, 100 c5
Grünbach, Austria, 97 H9
Grünbach, NRD, 99 c2
Grünberg, NRF, 107 B7, 81 F8
Grund im Harz, Bad → Bad Grund im Harz
Gründelhardt, NRF, 107 E9
Grundlsee, Austria, 162a b7
Grundlsee, jez., Austria, 162a b7, 97 H5
Grundoldendorf, NRF, 109 E6
Grundsund, Szwecja, 121 D9
Grundy Center, Stany Zjedn., 327 F2
Grüne Insel, płw., NRF, 109 A3
Grünefeld, NRD, 100 a1
Grünendeich, NRF, 109 D6
Grünenplan, NRF, 101 H9
Grunewald, Berlin Zachodni, 100 b3
Grünhain, NRD, 99 b4
Grünhainichen, NRD, 99 a5
Grünheide, NRD, 100 c7
Grüningen, Szwajcaria, 158 a4
Grunnvatn, jez., Norwegia, 123 e9-10
Grunow, NRD, 102 G18
Grünsfeld, NRF, 107 D9
Grünstadt, NRF, 107 D6
Grüntal, NRD, 102 F17
Grünwald, NRF, 108 G13
Grunwald, Polska, 86 E14, 82 C20
Grunwald, Polska, 91 h9
Grupont, Belgia, 113 D7
Grury, Francja, 136 Surowce mineralne
Grušev (Gruszew), ZSRR, 90 E18
Gruševka, ZSRR, 202 F1
Gruševka, ZSRR, 194 a13
Gruševyj, ZSRR, 194 B3
Grušino, ZSRR, 200 B16
Gruson, Francja, 140 j13
Gruszczyce, Polska, 89 B8
Gruszczyn, Polska, 91 h10
Gruszki, Polska, 86 D20
Gruszki, Polska, 91 u27
Gruszów, Polska, 90 F12
Gruta, Polska, 85 E11
Gruta, La—, Argentyna, 360 B6
Gruyère, Lac de la—, jez., Szwajcaria, 157 C4
Gruyères, Szwajcaria, 157 C4
Gruža, Jugosławia, 169 J2, 163 F9
Gruža, reg., Jugosławia, 169 J2
Gruža, rz., Jugosławia, 169 J2
Gruzdžiai, ZSRR, 197 F5
Gruzinskaja SSR (Gruzińska SRR), adm., ZSRR, 203 F7-11, 192 H12-13, 179 E5
Gruznovka, ZSRR, 213 B8
Gruzskaja Balka, ZSRR, 203 B6
Gruzskij Jelančik, rz., ZSRR, 196 F17
Grybów, Polska, 90 F13, 82 G20
Grycksbo, Szwecja, 121 B13
Gryfe, rz., Wielka Brytania, 132 b2
Gryfice, Polska, 85 D4, 82 C15
Gryfino, Polska, 85 E2-3, 82 C14
Gryfów Śląski, Polska, 92 o15, 89 C2, 82 E15
Grylewo, Polska, 85 F8
Grýnion, ruiny, Turcja, 176 E20
Gryon, Szwajcaria, 157 D4
Grythyttan, Szwecja, 121 C12
Grywałd, Polska, 94 p21
Gryzonia → Graubünden
Gryzy, Polska, 93 k22
Grzebowilk, Polska, 94 f9
Grzegorze, Polska, 93 l20
Grzegorzew, Polska, 85 G11
Grzegorzewice, Polska, 94 g7
Grzegórzki, Polska, 91 l25, 94 m16
Grzędy, Polska, 92 q18
Grzmiąca, Polska, 85 D6, 82 C16
Grzmiąca, Polska, 89 b22
Grzybiany, Polska, 89 C4
Grzybnica, rz., Polska, 93 h16
Grzybno, Polska, 93 c2
Grzymiszew, Polska, 85 G10
Gschnitz, Austria, 162a i13
Gschnitztal, dol., Austria, 162a i13
Gschütt, Pass—, przeł., Austria, 162a b6, 108 H16-17
Gschwandt, Austria, 162a a7
Gschwend, NRF, 107 F9
Gstaad, Szwajcaria, 161 Turystyka
Gstadt, NRF, 162a a1, 108 H14
Gsteig, Szwajcaria, 157 D4
Gua Musang, Malezja, 246 J5, 241 D2
Guabiruparaná, Rio → Eiru, Rio—
Guabu, Chiny, 232 J6
Guacamaya, Kolumbia, 351 F5
Guacanayabo, Golfo de—, zat., Kuba, 338 C5, 340 C6
Guacas, Wenezuela, 351 D7
Guachara, Wenezuela, 352 D8
Guacharia, Río—, rz., Kolumbia, 351 E7
Guachipas, Argentyna, 358 K9
Guaçui, Brazylia, 362 H6
Guadacorte, Hiszpania, 145 a4
Guadajoz, rz., Hiszpania, 149 G7
Guadal, Sierra de—, g., Argentyna, 359 E4
Guadalajara, miasto, adm., Meksyk, 336 G8
Guadalajara, miasto, adm., Hiszpania, 149 D8, 141 D5
Guadalaviar, rz., Hiszpania, 150 D10
Guadalcanal, Hiszpania, 149 F6
Guadalcanal, w., Wyspy Salomona, 380 q22, 365 D7-8
Guadalén, rz., Hiszpania, 149 F8
Guadalentin, rz., Hiszpania, 150 G10
Guadales, Argentyna, 359 E5
Guadalete, rz., Hiszpania, 149 H6
Guadalhorce, rz., Hiszpania, 149 GH7
Guadalimar, rz., Hiszpania, 149 F8, 141 E5
Guadalmellato, Pantano de—, zb., Hiszpania, 149 F7
Guadalmena, rz., Hiszpania, 149 F9
Guadalmena, Pantano del—, zb., Hiszpania, 149 F9
Guadalope, rz., Hiszpania, 150 CD11, 141 D6
Guadalquivir (Gwadalkiwir), rz., Hiszpania, 149 G6, 141 F4
Guadalupe, Hiszpania, 149 E6
Guadalupe, Meksyk, 336 E9
Guadalupe, Stany Zjedn., 330 G4
Guadalupe Bravos, Meksyk, 335 B6
Guadalupe del Norte, kan., Meksyk, 335 a20
Guadalupe, Isla de—, w., Meksyk, 309 F3
Guadalupe Mountains, g., Stany Zjedn., 318 i13
Guadalupe Peak, g., Stany Zjedn., 318 J3
Guadalupe River, rz., Stany Zjedn., 318 K7, 309 F7
Guadalupe, Sierra de—, g., Hiszpania, 149 E6
Guadalupe Slough, rz., Stany Zjedn., 325 E5
Guadarrama, rz., Hiszpania, 149 DE7
Guadarrama, Sierra de—, g., Hiszpania, 149 D7-8, 141 D4-5
Guadarranque, Hiszpania, 145 a4
Guadarranque, rz., Hiszpania, 145 a4
Guadelouape (Gwadelupa), w., polit., 70 l27-28, 340 D10, 33-34 H11-12
Guadeloupe, La—, Kanada, 329 C24
Guadiana (Gwadiana), rz., Portugalia/Hiszpania, 149 FG4, 141 EF3
Guadiana Menor, rz., Hiszpania, 149 G8-9
Guadiaro, rz., Hiszpania, 149 H6
Guadiato, rz., Hiszpania, 149 F6
Guadix, Hiszpania, 149 G8, 141 F5
Guafo, Isla—, w., Chile, 348 G2-3
Guaiba, Brazylia, 360 D7
Guaiba, Rio—, rz., Brazylia, 360 D7
Guaicurus, Brazylia, 347 C6
Guaillabamba, Río—, rz., Ekwador, 351 G3
Guáimaro, Kuba, 338 C5
Guaina, Wenezuela, 352 E11
Guainía, adm., Kolumbia, 351 F7-8
Guainía, Río—, rz., Kolumbia/Wenezuela, 352 F9
Guaiquinima, Cerro—, g., Wenezuela, 352 E11
Guaíra, Brazylia, 347 C7
Guairá, adm., Paragwaj, 360 A4, 347 D6 (5)
Guaira, La—, Wenezuela, 353 c23, 352 B9
Guaire [Gorey], Irlandia, 128 i5
Guaire, Río—, rz., Wenezuela, 353 d24
Guaitecas, Islas—, w., Chile, 348 G2-3
Guajaba, Cayo—, w., Kuba, 338 C5
Guajará Mirim, Brazylia, 357 D9, 343 F4
Guajará, Rio—, rz., Brazylia, 353 i16
Guajarraã, Brazylia, 357 B8
Guaje, Llano del—, równ., Meksyk, 336 D8, 309 F6
Guajira, adm., Kolumbia, 351 B6
Guajira, Península de—, płw., Kolumbia, 351 AB6-7
Gualaceo, Ekwador, 351 i3
Gualaguala, Punta—, przyl., Chile, 358 J6
Gualala, Stany Zjedn., 330 C1
Gualane, Chile, 359 E3
Gualaquiza, Ekwador, 351 i3
Gualaxo, Rio—, rz., Brazylia, 364 D5
Gualdo Tadino, Włochy, 153 E7
Gualeguay, Argentyna, 363 C4, 360 E3, 347 E6
Gualeguay, Río—, rz., Argentyna, 363 BC4, 360 E3
Gualeguaychú, Argentyna, 363 C5, 360 E3, 347 E6
Gualeguaychú, Río—, rz., Argentyna, 363 B5
Gualicho, Salina—, soln., Argentyna, 359 H6
Gualiatiri, Volcán—, g., Chile/Boliwia, 358 H7
Gualtieri Sicamino, Włochy, 145 k15
Guam, w., polit., 379 m12, 365 B6, 33-34 H32
Guamá, Brazylia, 353 H19, 344 D8
Guama, Wenezuela, 352 B8
Guamá, Rio—, rz., Brazylia, 353 H19
Guamani, Cordillera de—, g., Peru, 357 A1-2
Guamareyes, Kolumbia, 351 H6
Guaminí, Argentyna, 360 G1
Guamo, Kuba, 338 C5
Guamo, El—, Kolumbia, 351 E5
Guamote, Ekwador, 351 H3
Guampí, Sierra de—, g., Wenezuela, 352 DE10
Guamúchil, Meksyk, 335 E5
Guamués, Río—, rz., Kolumbia, 351 G4
Gu'an, Chiny, 231 C4, 227 B8
Guanabacoa, Kuba, 338 B2
Guanabara, Brazylia, 357 D6
Guanabara, adm., Brazylia, 364 F5, 362 i5, 347 C9
Guanabara, Baía de—, zat., Brazylia, 362 d14-15, 364 G5
Guanacevi, Meksyk, 335 E7
Guanaco, Argentyna, 363 E2, 360 F2
Guanaco, Paso del—, przeł., Argentyna/Chile, 359 F3
Guanahacabibes, Golfo de—, zat., Kuba, 338 B1, 339 C4
Guanahacabibes, Península de—, płw., Kuba, 338 BC1-2
Guanajá, Isla de—, w., Honduras, 336 i17, 339 D4
Guanajay, Kuba, 338 B2
Guanajuato, miasto, adm., Meksyk, 336 G9
Guanal, Punta del—, przyl., Kuba, 338 C2
Guanambi, Brazylia, 361 E5
Guañape, Islas de—, w., Peru, 357 C2
Guanare, Wenezuela, 352 C8
Guanare, Río—, rz., Wenezuela, 352 C8
Guanare Viejo, Río—, rz., Wenezuela, 352 C8
Guanarito, Wenezuela, 352 C8
Guanay, Sierra—, g., Wenezuela, 352 E9
Guanche, Panama, 340 a13
Guanchun, Chiny, 234 m13
Guandacol, Argentyna, 359 B4, 347 D4
Guandian, Chiny, 232 J6
Guandingshuiku, jez., Chiny, 231 B3, 227 A7
Guandishan, g., Chiny, 227 C5
Guandongdian, Chiny, 234 a2
Guandull, Chiny, 234 g7
Guane, Kuba, 338 B1, 339 C4
Guang, rz., Etiopia, 279 D3
Guang'an, Chiny, 227 F3, 224 E8
Guangang, Chiny, 232 M4
Guangde, Chiny, 232 L7, 227 F9
Guangdongsheng (Kuangtung), adm., Chiny, 228 J6-7, 224 G9-10
Guangfu, Chiny, 234 g10
Guanghai, Chiny, 228 K6
Guanghaiwan, zat., Chiny, 228 K6
Guanghua, Chiny, 227 E5, 224 E9
Guangji, Chiny, 232 M3, 227 G7
Guangjiadu, Chiny, 232 K4
Guangling, Chiny, 231 C2, 227 B7
Guangludao, w., Chiny, 231 C10, 233 F5
Guangnan, Chiny, 223 G8
Guangning, Chiny, 228 J6
Guangping, Chiny, 231 F2, 227 C7
Guangrao, Chiny, 231 E6, 227 C9
Guangshan, Chiny, 232 J2, 227 E7
Guangshui, Chiny, 232 K1, 227 F6, 224 E9
Guangtong, Chiny, 230 Górnictwo
Guangxian, Chiny, 230 Górnictwo
Guangxizhuangzuzizhiqu (Kuangsi-Czuang), adm., Chiny, 224 G8-9
Guangyuan, Chiny, 227 E2, 224 E8
Guangyuan Qipanguan, przeł., Chiny, 227 E3
Guangzhou (Kanton), Chiny, 234 k13, 228 J6, 224 G9
Guangzhouwan, zat., Chiny, 228 K5
Guangzong, Chiny, 231 E3
Guanhães, Brazylia, 364 B6, 361 G5, 347 B9
Guanhães, Rio—, rz., Brazylia, 364 B5
Guanhaiwei, Chiny, 232 L9
Guanhe, rz., Chiny, 232 J3
Guanhe, rz., Chiny, 232 H7
Guanhekou, est., Chiny, 232 H7
Guanhu, Chiny, 232 H6
Guanipa, Río—, rz., Wenezuela, 352 C11
Guanjiang, rz., Chiny, 228 i5
Guanian, Chiny, 234 l15
Guanlin, Chiny, 232 K7
Guanling, Chiny, 228 i2
Guanmenshan, Chiny, 233 B5
Guano, Cayo—, w., Kuba, 338 C3
Guanoco, Wenezuela, 352 B11
Guanqiao, Chiny, 232 H5
Guanshuai, Chiny, 231 G7
Guanshui, Chiny, 235 C1, 233 E6
Guantai, Chiny, 231 F2
Guantánamo, Kuba, 338 C6, 340 C7
Guantánamo, Bahía de—, zat., Kuba, 338 D6, 340 D7
Guantao, Chiny, 231 F3
Guantari, I—, Włochy, 156 j14
Guanting, Chiny, 231 B3
Guanting, Chiny, 232 H1
Guantou, Chiny, 231 C3
Guantoujiao, przyl., Chiny, 228 K4
Guanxian, Chiny, 227 F1, 223 E7
Guanxian, Chiny, 231 F3, 227 C7
Guanyang, Chiny, 228 i5
Guanyao, Chiny, 234 k13
Guanyun, Chiny, 232 H7, 227 D9
Guanzhuang, Chiny, 231 F4
Guapay, Río → Grande, Río—
Guapé, Brazylia, 364 D3, 362 H4, 347 C8
Guaperoba, Baía do—, zat., Brazylia, 353 H19
Guapí, Kolumbia, 351 F4
Guapí, Bahía—, zat., Kolumbia, 351 F3-4
Guápiles, Kostaryka, 339 F5
Guapo, El—, Wenezuela, 352 B9
Guaporé, Brazylia, 360 C7, 347 D7
Guaporé, Rio—, rz., Brazylia, 343 F5
Guaporé, Rio—, rz., Brazylia, 360 C6
Guapua, Brazylia, 364 D1
Guaqui, Boliwia, 358 G7, 343 G4
Guará, Rio—, rz., Brazylia, 361 D4
Guarabira, Brazylia, 344 E10
Guaraci, Brazylia, 362 H2
Guaraciaba, Brazylia, 364 D5-6
Guaramirim, Brazylia, 362 K2
Guaranda, Ekwador, 351 H3
Guaranésia, Brazylia, 364 E2, 362 H3
Guarani, Brazylia, 364 E5
Guaraniaçu, Brazylia, 360 A6
Guarapari, Brazylia, 361 H6, 347 C9
Guarapuava, Brazylia, 360 A7, 347 D7
Guaraqueçaba, Brazylia, 362 J2
Guarará, Brazylia, 364 E5
Guararema, Brazylia, 364 G2
Guaratinguetá, Brazylia, 364 F3, 362 i4
Guaratuba, Brazylia, 362 J2, 347 D8
Guaratuba, Baía de—, zat., Brazylia, 362 J2-3
Guarda, miasto, adm., Portugalia, 149 D4, 141 D3
Guarda-Mór, Brazylia, 361 F3, 344 G8
Guardafui → Asir, Ra's—
Guardal, rz., Hiszpania, 150 G9
Guardatinajas, Wenezuela, 352 C9
Guardia, Włochy, 145 m14
Guardia Escolta, Argentyna, 360 C1
Guardia, La—, Argentyna, 359 B6, 347 D4
Guardia, La—, Chile, 359 A4
Guardia, La—, Hiszpania, 149 C3
Guardia Mitre, Argentyna, 359 H7
Guardiagrele, Włochy, 153 F9
Guardián, Banco—, podwodn., 339 F3-4
Guardo, Hiszpania, 149 B7
Guardunha, Serra da—, g., Portugalia, 149 D4
Guareña, Hiszpania, 149 F5
Guaricana, Brazylia, 355

Gümligen, Szwajcaria, 158 f7
Gumma, adm., Japonia, 238 C11-12
Gümmenen, Szwajcaria, 157 C4
Gummersbach, NRF, 101 i5, 81 E7
Gummi, Nigeria, 286 C13
Gumpoldskirchen, Austria, 97 G10
Gumruk, El—, ZRA, 141 c31
Gumsi, Nigeria, 287 C16
Gumtī, rz., India, Pakistan, 256 F5
Gumti (rz., India) → Gomatī
Gumtow, NRD, 102 F14
Gumuru, Sudan, 275 G12
Gümüşhane, miasto, adm., Turcja, 203 H5, 265 B8
Gümüşhane dağları, g., Turcja, 203 H4-5
Gümüşköy, Turcja, 145 d6
Gumzai, Indonezja, 242 F8
Guna, Etiopia, 279 F4, 275 G13
Gunā, India, 255 H2, 253 G5, 249 D5
Guna, g., Etiopia, 279 E4
Gunābatī, Pakistan, 256 F6
Gunajn gol, rz., Mongolia, 213 D5
Gunamanipārā, India, 256 F6
Gunangtua, Indonezja, 246 L4
Gunayfa, Gebel—, wzg., ZRA, 278 B5
Gunbjørna, Góra → Gunnbjørnsfield
Gunda, ZSRR, 213 C12
Gundagai, Australia, 373 E7, 370 G9
Gundap, Indonezja, 240d c3
Gundelfingen, NRF, 107 F10
Gundelsheim, NRF, 107 E8
Gunderød, Dania, 116 B2
Gundik, Indonezja, 240d n18
Gundlakammā, rz., India, 252 CD4, 249 E5-6
Gündoğmuş, Turcja, 265 D5
Gundorf, NRD, 100 k21
Guńdulupetā, India, 252 F3
Gundy, Australia, 373 D8
Güney, Turcja, 176 E22, 265 C3
Güneyce, Turcja, 203 H6
Güneydoğu Toroslar (Taurus Armeński), g., Turcja, 265 C7-10
Güneyli limanı, zat., Turcja, 145 f11
Gungi, Etiopia, 279 E4
Gungo, Angola, 291 E2
Gungu, Kongo (Kinshasa), 291 D3
Gungura, Nigeria, 287 D16
Guni, Nigeria, 287 E14
Gunib, ZSRR, 204 F12
Gunica, rz., Polska, 93 i15
Gunna, Gebel—, g., ZRA, 278 D7
Gunnar, Kanada, 304 G19
Gunnarstorp, Szwecja, 116 A5
Gunnaur, India, 255 D3
Gunnbjørnsfield (Góra Gunbjørna), g., Grenlandia, 299 E20
Gunnedah, Australia, 373 C8, 370 F10
Günnigfeld, NRF, 110 c5
Gunnilse, Szwecja, 123 m28
Gunnislake, Wielka Brytania, 133 C4
Gunnison, Stany Zjedn., 324 G8
Gunnison, Stany Zjedn., 324 G10
Gunnison River, rz., Stany Zjedn., 324 G10, 309 D5
Gunpowder Falls, wdsp., Stany Zjedn., 319 C3
Gunsarāi, India, 255 G4
Gunsleben, NRD, 102 G12
Gunt, rz., ZSRR, 210 G7
Güntersberge, NRD, 100 g14, 102 H11
Guntersdorf, Austria, 97 F10
Guntersville, Stany Zjedn., 314 H4
Guntersville Lake, jez., Stany Zjedn., 314 H4-5, 310 E9
Gunther Castle, g., Stany Zjedn., 333 m15
Guntín, Hiszpania, 149 B4
Guntkal, India, 252 D3, 249 E5
Guntramsdorf, Austria, 97 G10, 167 B1
Guńtur, India, 252 C5, 249 E6
Gunungapi, Pulau—, w., Indonezja, 242 F7
Gunungsitoli, Indonezja, 246 L3, 241 D1
Gunungsugih, Indonezja, 241 F3
Gunupur, India, 252 B6
Gunyidi, Australia, 372 c3
Gunyulka Lake, jez., Australia, 373 C4
Günz, rz., NRF, 107 G10, 81 H10
Günzburg, NRF, 107 G10, 81 H10
Gunzenhausen, NRF, 108 E11, 81 G10
Guodian, Chiny, 232 H1
Guodiantun, Chiny, 231 F3
Guodudian, Chiny, 231 D1
Guoguanzhuang, Chiny, 234 b1
Guohe, rz., Chiny, 232 i4, 227 E8, 224 E10
Guojiadian, Chiny, 231 E8
Guojiadian, Chiny, 233 D6
Guojiatun, Chiny, 233 E2
Guoleizhuang, Chiny, 231 B2
Guolishan, Chiny, 215 C3
Guolüezhen Chiny, 227 D5, 224 E9
Guolutan, Chiny, 232 J3
Guoxian, Chiny, 227 B6, 224 D9
Guoyang, Chiny, 232 i4, 227 E8
Gup-Agu, ZSRR, 194 F7
Gupake, Chiny, 253 C7
Gupeizhou, Chiny, 232 H5
Gupis, Pakistan, 253 A3
Gura, ZSRR, 200 D23
Gura-Barza, Rumunia, 171 Górnictwo
Gura, El—, reg., ZRA, 278 A6-7
Gura-Galbena, ZSRR, 195 G7
Gura-Gîrlurei, Rumunia, 170 H16
Gura-Humorului, Rumunia, 170 B12
Gura-Şuţii, Rumunia, 170 H11
Gura Teghii, Rumunia, 170 G13
Gura-Văii, Rumunia, 170 a24
Guraghe, g., Etiopia, 279 F4, 275 G13
Guraghe, reg., Etiopia, 279 F4
Gurahont, Rumunia, 169 E5
Gurais, India, 253 B4
Gurale, Etiopia, 279 H6
Guran, ZSRR, 213 B6
Gurar, Kenia, 279 i4
Gurara, rz., Nigeria, 287 E14
Gurba, rz., Kongo (Kinshasa), 291 B5
Gurbanža, ZSRR, 213 D14
Gurdon, Stany Zjedn., 318 j9
Gurdžaani, ZSRR, 204 G11, 192 i13
Gure, Etiopia, 279 G4
Gure, Etiopia, 279 G5, 275 G14
Güre, Turcja, 176 E22
Gurejev, ZSRR, 202 F4
G'urg'an, ZSRR, 204 H16
Gurgāon, India, 255 D2, 253 E5
Gurgel, Gebel—, g., Sudan, 274 F10
Gurghiului, Munţii—, g., Rumunia, 169 D11
Gurguéia, Rio—, rz., Brazylia, 344 E9
Gurh, India, 255 H6
Guri, Wenezuela, 352 D11
Guri i Topit, g., Albania, 175 C13
Guri i zi, g., Albania, 163 j9
Guriai, ZSRR, 193 o16
Guriai, ZSRR, 193 p16
Gurija, reg., ZSRR, 194 GH7-8, 203 F7-8
Gurijskaja, ZSRR, 194 B3
Gurimatu, Papua, 379 i24
Gurin, Nigeria, 287 E17
Gurinhatã, Brazylia, 361 G2, 347 B8
Gurjev (Gur'ev*), miasto, adm., ZSRR, 192 F16, 209 e11, 179 E6
Gurjevsk (Gurjewsk), ZSRR, 86 B15
Gurjevsk, ZSRR, 206 C6, 208 C18, 205 G13
Gurjew → Gurjev
Gurk, Austria, 162a k18
Gurk, rz., Austria, 160 D11
Gurkhā, Nepal, 254 E9
Gurkovo, Bułgaria, 173 D8
Gurktal, dol., Austria, 162a k17-18
Gurktaler Alpen, g., Austria, 160 D10-11
Gurla Mandhata → Guerla Mandatashan
Gurlen, ZSRR, 209 c5
Gurlevo, ZSRR, 197 C10
Gurnet Point, przyl., Stany Zjedn., 320 E8
Gürpınar [Kasrik], Turcja, 266 C10
Gurrafarda, Etiopia, 279 G2
Gurrafarda, g., Etiopia, 279 G2
Gurre Å, rz., Dania, 116 A2
Gurre Sø, jez., Dania, 116 A2
Gurrehus, Dania, 116 A3
Gurskøy, w., Norwegia, 117 E16
Gursum, reg., Etiopia, 279 F6
Gurtnellen, Szwajcaria, 158 d3
Guruapin, Indonezja, 242 D7
Gurudāspur, India, 253 C4
Gürün, Turcja, 265 C7
Gurupá, Brazylia, 353 H17, 344 D7
Gurupi, Brazylia, 361 C2, 344 F8
Gurupi, Cabo—, przyl., Brazylia, 344 D8
Gurupi, Rio—, rz., Brazylia, 344 D8
Gurupi, Serra do—, g., Brazylia, 344 DE8
Gurushikhar, g., India, 253 G3
Gurvandzagal, Mongolia, 213 E13
Gurzuf, ZSRR, 194 b12, 196 i13
Gus', rz., ZSRR, 199 F12
Gus'-Chrustal'nyj, ZSRR, 199 F12, 192 B11
Gus'-Železnyj, ZSRR, 199 F13
Gusakov (Gusakow), ZSRR, 90 F17
Gusarovka, ZSRR, 196 D15
Gus'atin, ZSRR, 195 D5
Gusau, Nigeria, 286 C14
Gušča (Guszcza), ZSRR, 90 C19
Gusek, gora—, g., ZSRR, 206 D6
Guselka, ZSRR, 202 C6
Güsen, NRD, 102 G13
Gusev, ZSRR, 196 E19
Gusev, ZSRR, 197 H4, 187 j8
Gusevo, ZSRR, 199 E5
Gusevskij, ZSRR, 199 F12
Gushan, Chiny, 231 F4
Gushan, Chiny, 234 f7
Gushi, Chiny, 232 J3, 227 E7, 224 E10
Gushui, Chiny, 228 H6
Gusilike, Chiny, 223 C4
Gusinaja, guba—, zat., ZSRR, 212 B16
Gusinje, Jugosławia, 163 G8
Gusino, ZSRR, 198 E10
Gusinoje Ozero, ZSRR, 213 D9
Gusinoje, ozero—, jez., ZSRR, 213 D9
Gusinooz'orsk (Gusinoozersk*), ZSRR, 213 D9, 211 F7, 180 D11
Guskef, ZSRR, 210 F5
Guskhara, India, 256 F2
Guspini, Włochy, Sardynia, 154 i3
Gussago, Włochy, 157 E10
Gussignies, Belgia, 113 D4
Güssing, Austria, 167 D1
Gusswerk, Austria, 97 H8
Gustafs, Szwecja, 121 B13
Gustav Adolf Land, reg., Svalbard, 70 b9-11
Gustav Holm, Kap—, przyl., Grenlandia, 299 E19
Gustav V Land, reg., Svalbard, 70 a8-9
Gustavo Sotelo, Meksyk, 335 B3
Gustavs → Kustavi
Gustavsberg, Szwecja, 123 h18
Gustavsfors, Szwecja, 121 C10
Gustavsvik, Szwecja, 123 h17
Gustavus, Stany Zjedn., 304 G13
Güsten, NRD, 102 H13
Gustine, Stany Zjedn., 330 D4
Güstrow, NRD, 102 D14, 82 C12
Gutara, rz., ZSRR, 213 B4
Gutarskij chrebet, g., ZSRR, 213 B4
Gutau, Austria, 97 G7
Gutendorf, NRD, 100 i18
Gutenstein, Austria, 97 H9, 160 C12
Gutenthalboden, Szwajcaria, 158 c4
Güterfelde, NRD, 100 c2
Güterglück, NRD, 102 H13
Guterres, Brazylia, 360 D4
Gütersloh, NRF, 101 H6, 81 E8
Gutha, Australia, 372 b2
Guthrie, Stany Zjedn., 313 G4
Guthrie, Stany Zjedn., 318 H7, 309 D7
Guthrie, Stany Zjedn., 318 i5
Gutiérrez, Boliwia, 358 H10
Gutîi, g., Rumunia, 169 B8
Gutîiului, Munţii—, g., Rumunia, 169 B8
Guting, Chiny, 232 G4
Gutinskij chrebet, g., ZSRR, 169 AB7-8
Gutkowo, Polska, 92 i9
Gutland, reg., Luksemburg, 113 E8-9
Guton, gora—, g., ZSRR, 204 G12, 192 i14
Gutow, NRD, 102 D14
Gutta, Etiopia, 279 G3
Guttau, NRD, 102 i19
Guttenberg, Stany Zjedn., 321 C3-4
Guttenberg, Stany Zjedn., 327 F3
Gutti, India, 252 D3, 249 E5
Gutu, Rodezja, 293 G4, 292 F6
Guty, ZSRR, 196 C14, 191 D8
Guty Rożyńskie, Polska, 93 m22
Gützkow, NRD, 102 D16
Guwāhāţī, India, 256 C6, 254 F12, 250 C8
Guxhagen, NRF, 101 i8
Guxian, Chiny, 231 F8
Guxian, Chiny, 231 G4
Guxianji, Chiny, 232 K4
Guyamas, Valle de—, dol., Meksyk, 335 C4
Guyane, adm., Gujana Francuska, 353 E16-17
Guyang, Chiny, 224 C9
Guyang, Chiny, 232 H2
Guyans-Vennes, Francja, 160 b18
Guye, Chiny, 231 C6
Guyenne (Gujenna), reg., Francja, 137 H6-8
Guymon, Stany Zjedn., 318 G5, 309 D6
Guyonneau, Anse—, zat., Gwadelupa, 70 l27
Guyra, Australia, 373 C8
Guyuan, Chiny, 233 E1, 224 C10
Guyuan, Chiny, 227 D3, 224 D8
Guyuna, Stany Zjedn., 311 Górnictwo
Guzar, ZSRR, 210 F4, 209 g14
Güzel, rz., Turcja, 203 i8
Guzeripl', ZSRR, 194 D4, 203 E6
Guzew, Polska, 91 i6
Guzhang, Chiny, 228 G4
Guzhen, Chiny, 232 i5, 227 E8
Guzhen, Chiny, 234 i13
Guzhu, Chiny, 228 J7
Guzmán, Meksyk, 335 B6
Guzmán, Laguna de—, jez., Meksyk, 335 B6
Guzów, Polska, 86 G14
Gvada, ZSRR, 194 F6
Gvandra, ZSRR, 194 E7
Gvandra, gora—, g., ZSRR, 194 E8
Gvardejsk, ZSRR, 197 H3
Gvardejskoje (Gwardiejskoje), ZSRR, 86 C15
Gvardejskoje, ZSRR, 194 a11, 196 H12
Gvardejskoje, ZSRR, 195 D5
Gvardejskoje, ZSRR, 197 B10
Gvazda, ZSRR, 196 C19
Gvozdec, ZSRR, 195 E4
Gwa, Birma, 245 D2
Gwa Au, zat., Birma, 245 D2
Gwaai [Gwai], Rodezja, 293 G2, 292 F5
Gwaai [Gwai], rz., Rodezja, 293 G2, 291 F5
Gwabegar, Australia, 373 C7, 370 F9
Gwadabawa, Nigeria, 286 C13
Gwadalkiwir → Guadalquivir
Gwādar, Pakistan, 262 i11, 249 C2
Gwadelupa, polit., 70 l27-28, 340 D10, 33 H11 → Guadeloupe
Gwadiana → Guadiana
Gwagwada, Nigeria, 287 D14
Gwai → Gwaai
Gwalijar → Gwāliyar
Gwalior → Gwāliyar
Gwalishtāp, źr., Pakistan, 262 G11
Gwāliyar (Gwalior), India, 255 F3, 253 F6, 249 C5
Gwanara, Nigeria, 286 E12
Gwanda, Rodezja, 293 H3, 292 G5
Gwandu, Nigeria, 286 C13
Gwane, Kongo (Kinshasa), 291 B5
Gwaram, Nigeria, 287 D15
Gwaram, Nigeria, 287 D16
Gwarradit, Etiopia, 279 E4
Gwasasali, Etiopia, 279 G6
Gwasero, Nigeria, 286 E12
Gwatemala, państwo, 339 E3, 33-34 H8
Gwatemalski, Basen—, podwodn., 301 H11
Gwatemalski, Rów → Guatemala, Fosa de—
Gwda, rz., Polska, 85 E7, 82 C16
Gwda Wielka, Polska, 85 D7
Gwelo, Rodezja, 293 G3, 292 F5
Gwelo, rz., Rodezja, 293 G3
Gwembe, Zambia, 293 F2
Gwinea, państwo, 285 D4-5, 33-34 H16-17
Gwinea Francuska, adm., Francuska Afryka Zachodnia, 270 Afryka — mapa polityczna, 1914, 1938
Gwinea Hiszpańska → Hiszpański Region Równikowy
Gwinea Portugalska, polit., 285 C3, 33-34 H15-16
Gwinejska, Zatoka—, zat., Afryka, 286 H10-13, 272 FG4-5
Gwinejski, Basen—, podwodn., 272 FG4
Gwinn, Stany Zjedn., 327 B7
Gwio Kura, Nigeria, 287 C16
Gwoza, Nigeria, 287 D17
Gwydir River → Meei River
Gwynn, Stany Zjedn., 319 G4
Gy, Francja, 138 E12
Gyál, Węgry, 168 e6, 98 i16
Gyalíon, w., Grecja, Sporady, 176 G20
Gyangtse → Jiangzi
Gýaros, w., Grecja, Cyklady, 176 F17
Gybdan, ZSRR, 200 E23
Gyda, ZSRR, 205 C11
Gydanskaja guba (Zatoka Gydańska), zat., ZSRR, 205 C11, 183 B8
Gydanskij poluostrov (Półwysep Gydański), ptw., ZSRR, 205 CD10-12, 183 BC8-9
Gyenesdiás, Węgry, 168 g7
Gyepükaján, Węgry, 168 f7
Gyldenløves Fjord, fiord, Grenlandia, 299 F17-18
Gymple, Australia, 370 E10
Gyngazovo, ZSRR, 206 A4
Gynym, rz., ZSRR, 211 E11-12
Gyōda, Japonia, 238 C12, 216 J10
Gyoma, Węgry, 167 E10
Gyömrő, Węgry, 98 i16, 167 D7
Gyón, Węgry, 167 D7
Gyöngyös, Węgry, 98 H17, 167 C8
Gyöngyös, rz., Węgry, 163 B5, 160 C13
Gyöngyöspata, Węgry, 167 C8
Gyöngyöstarján, Węgry, 167 C8
Gyönk, Węgry, 167 E5
Győr, Węgry, 98 H13, 167 C4
Győr-Sopron, adm., Węgry, 98 H12-13, 167 C2-3
Győrszemere, Węgry, 98 H13, 167 C4
Győrszentiván, Węgry, 98 H13, 167 C4
Győrszentmárton, Węgry, 98 H13
Győrvár, Węgry, 167 E2
Gypsumville, Kanada, 300 H6
Gysinge, Szwecja, 122 B14
Gýtheion, Grecja, 175 G15
Gyugy, Węgry, 168 h8
Gyúgyhát, g., Węgry, 168 g9
Gyula, Węgry, 167 E11, 142 A17
Gyzē, Grecja, 175 f8
Gžat', rz., ZSRR, 199 F6, 191 B8
Gžatsk, ZSRR, 199 F6, 191 B8

H

Ha Côl, Demokratyczna Republika Wietnamu, 245 B8
Ha-do, w., Korea Pd., 235 i5
Ha Đông, Demokratyczna Republika Wietnamu, 245 B7
Ha Giang, Demokratyczna Republika Wietnamu, 245 A7
Ha Kwai Chung, Hongkong, 228 a13
Ha Lun, Đeo—, przeł., Wietnam Pd., 246 G9
Ha Mei Tsui, przyl., Hongkong, 228 b13
Ha Mei Wan, zat., Hongkong, 228 b13
Ha Ndege, Kenia, 294 b3
Ha Nôi, miasto, adm., Demokratyczna Republika Wietnamu, 240d, 245 B7
Ha Tiên, Wietnam Pd., 246 G7
Ha Tinh, Demokratyczna Republika Wietnamu, 245 C7
Ha Trung, Demokratyczna Republika Wietnamu, 245 B7
Ha Yeung, Hongkong, 228 b14
Haacht, Belgia, 113 C6
Haag, Austria, 97 G7
Haag, NRF, 108 G14, 82 H12
Haag am Hausruck, Austria, 97 G5, 160 B10
Haag, Den → Gravenhage, 's—
Haag, Góra—, g., Antarktyda, 66 1
Haaga [Haga], Finlandia, 123 q35
Haagscher Berg, wzg., NRF, 110 b2
Haakon Fiord, fiord, Kanada, 303 C20-21
Haakon VII Land, reg., Svalbard, 70 b4-5
Haaksbergen, Holandia, 114 D9
Haalderen, Holandia, 115 e6
Haale, NRF, 109 B6
Haan, NRF, 110 d4-5, 101 i4
Haanja, wzg., ZSRR, 197 E9
Ha'apai, Wyspy—, w., Tonga, 366 E10
Haapajärvi, Finlandia, 187 E9
Haapamäki, Finlandia, 187 E9
Haapiti, Polinezja Francuska, Moorea, 380 i24
Haapsalu, ZSRR, 197 D5, 187 G8
Haar, NRF, 108 G13, 81 H11
Haard, Die—, wzg., NRF, 110 b5-6
Haardt, g., NRF, 107 E5-6, 81 G7-8
Haarlem, Holandia, 115 b1, 114 D5
Haarlem, Republika Południowej Afryki, 290a E5
Haarlemmermeer, fizj., Holandia, 115 c1-2, 114 D5
Haarstrang, g., NRF, 101 H5-6
Haast, Nowa Zelandia, 375 F3
Haast Pass, przeł., Nowa Zelandia, 375 G3
Haasts Bluff, Australia, 369 D6
Hab, rz., Pakistan, 262 i13, 249 C3
Hab Nadi Chowki, Pakistan, 262 i13
Hababang, Filipiny, 240d k11
Habachtal, dol., Austria, 162a d1
Hábær, Islandia, 124 E6
Habahe, Chiny, 208 G19
Ḥabaka, Al—, źr., Arabia Saudyjska, 266 H10, 257 D5
Habana, adm., Kuba, 338 B2-3, 339 C5
Habana, Bahía de la—, zat., Kuba, 338 a9
Habana, La— (Hawana), Kuba, 338, 338 B2, 339 C5
Habarana, Cejlon, 252 G5
Habartice, Czechosłowacja, 99 i16
Habas, Las—, Hiszpania, 145 a3
Habaswein, Kenia, 291 B7
Ḥabawna, Wādī—, ued, Arabia Saudyjska, 279 B7
Habay-la-Neuve, Belgia, 113 E8
Habban, Federacja Arabii Południowej, 257 G6
Ḥabbānīya, Irak, 266 F10
Ḥabbānīya, Hawr al—, jez., Irak, 266 F10
Habbrügge, NRF, 109 F1
Habesor, rz., Izrael, 146 l4-5, 278 A7
Habicht, g., Austria, 162a i13
Habichtswald, g., NRF, 101 i8
Habīgañj, Pakistan, 256 E6, 254 G12
Habinghorst, NRF, 110 b6
Habomai, Japonia, 240a D7
Haboro, Japonia, 240a C3, 215 F11
Habost, Wielka Brytania, Hebrydy, 127 C5
Habovka, Czechosłowacja, 94 p18
Habry, Czechosłowacja, 97 D8
Habsheim, Francja, 157 A4
Habuminato, Japonia, 238 E12
Hacha, Kolumbia, 351 H5
Hacha, źr., Czad, 287 B19
Hachelbich, NRD, 102 i11
Hachenburg, NRF, 107 B5
Hachijō-jima, w., Japonia, 238 F12, 216 L10
Hachiman, Japonia, 238 D9, 216 K9
Hachimori, Japonia, 240a G2
Hachinohe, Japonia, 240a G3, 216 H11
Hachiōji, Japonia, 238 D12, 216 K10
Hachirō-gata, lag., Japonia, 240a GH1-2
Hacıbaktaş, Turcja, 265 C6
Hacımaşlı [Haclilyaslı], Turcja, 145 d5
Hacısaklı → Ovacık
Hackberry Bay, zat., Stany Zjedn., 331 g9
Hackel, wzg., NRD, 102 H12
Hackenbroich, NRF, 110 d4
Hackensack, Stany Zjedn., 321 B3, 320 G1
Hackensack River, rz., Stany Zjedn., 321 C3
Hacker Valley, Stany Zjedn., 332 C1
Hackettstown, Stany Zjedn., 319 A7, 329 H20
Hackiberg, NRF, 108 F16
Hackney, Wielka Brytania, 132 d11
Hacq Island, w., Powiernicze Wyspy Pacyfiku, Wyspy Truk, 379 f4-5
Hada, g., Afganistan, 262 F13
Hada Kumbi, Etiopia, 279 G5
Hadaihanhe, rz., Chiny, 233 B5
Hadalike, Chiny, 223 D4
Hadamar, NRF, 107 C6
Ḥādar Yosef, Izrael, 146 o12
Ḥadarba, Ra's—, przyl., Sudan, 275 D13
Hadarom, adm., Izrael, 278 B7, 265 G6(3)
Hadazhan, Chiny, 215 C2
Ḥadbarān, Oman, 258 F8
Ḥadd, Ra's al—, przyl., Oman, 258 E8
Ḥaddār, Al—, Arabia Saudyjska, 257 E6
Haddonfield, Stany Zjedn., 322 f7
Haded, reg., Somalia, 275 F15
Hadejia, Nigeria, 287 C16
Hadejia, rz., Nigeria, 287 C16
Hadeland, reg., Norwegia, 121 B8
Hadeln, Land—, reg., NRF, 109 CD3-4, 101 D7
Hadelner Kanal, kan., NRF, 109 D3, 101 D7
Hadenfeld, NRF, 109 B5
Ḥadērā, Izrael, 146 j5, 265 F6, 143 H24
Ḥadērā, Nahal—, rz., Izrael, 146 j5-6
Hadern, NRF, 107 b21
Hadersdorf, Austria, 168 b1
Hadersfeld, Austria, 168 a1
Hadersley, miasto, adm., Dania, 121 G7
Ḥadeth, El—, Liban, 146 m10
Ḥadīda, Al—, kratery meteorytu, Arabia Saudyjska, 257 E7
Hadım, Turcja, 265 D5
Hadımköy, Turcja, 176 B21
Ḥadītha, Al—, Arabia Saudyjska, 265 G7
Ḥadītha, Al—, Irak, 266 E10
Ḥadīya, Arabia Saudyjska, 257 D4
Ḥadjeb, El—, Maroko, 281 D5
Ḥadjira, El—, Algeria, 282 D10
Hadjout (Marengo*), Algeria, 282 B9, 141 F8
Hadley, Stany Zjedn., 320 B2
Hadley, Stany Zjedn., 320 D4
Hadley Bay, zat., Kanada, 303 D19
Hadnall, Wielka Brytania, 131 E3
Hadong, Korea Pd., 235 H4
Ḥadr, Al— (Hatra), Irak, 266 E10
Ḥadraj, Wādī—, ued, Jordania, Arabia Saudyjska, 265 G7
Ḥadramawt [Hadramaut], reg., Protektorat Arabii Południowej, 257 FG6-7
Hadsten, Dania, 121 F8
Hadsund, Dania, 121 F8
Hadziacz → Gad'ač
Hadžidimitrovo, Bułgaria, 173 B7
Hadžidimovo, Bułgaria, 173 F4
Hadžijska reka, rz., Bułgaria, 173 D11-12
Hadžo-do, w., Korea Pd., 235 i3
Hadžar → Ḥajar, Al—
Haedo, Argentyna, 348 g16
Haedo, Urugwaj, 363 B6
Haedo, Cuchilla de—, wzg., Urugwaj, 360 DE4
Haerbin (Harbin), Chiny, 233 C7, 224 B12
Haerhadeshan, g., Chiny, 233 B4
Haerhahe, rz., Chiny, 233 B3-4
Haerhatushan, g., Chiny, 233 B4
Haerlikeshan, g., Chiny, 223 C5
Ḥafāfil, Gebel—, g., ZRA, 278 H7
Ḥafar al-Bāṭin, Arabia Saudyjska, 266 H11, 257 D6
Hafelekarspitze, g., Austria, 162a h13
Hafendorf, Austria, 162a f11
Haffa, Syria, 265 E7
Haffen-Mehr, NRF, 110 b2, 101 H2
Haffkrug-Scharbeutz, NRF, 102 C11
Haffners Bjærg, g., Grenlandia, 299 C12-13
Hafik, Turcja, 203 i3, 265 C7
Ḥafīr, Al—, źr., Arabia Saudyjska, 266 H9, 257 D5
Ḥāfizābād, Pakistan, 253 C3
Hafjellfjord, g., Norwegia, 123 e9
Hāfīlāng, India, 254 G13
Hafnarfjörður, Islandia, 124 D5
Hafnir, Islandia, 124 E4
Haft Gel, Iran, 261 F4
Haftgala, rz., Afganistan, 262 D11
Hafun, Somalia, 275 F16
Hafun, Ra's—, przyl., Somalia, 275 F16
Hāg 'Abdulla, Sudan, 279 D1, 275 F12
Haga, Szwecja, 123 g16
Haga (Holandia) → Gravenhage, 's—
Haga (Finlandia) → Haaga
Hagadera, Kenia, 291 B8
Hagaghen, Adrar—, g., Algeria, 280 FG1-2
Hagalīl (Galilea), reg., Izrael, 146 i6
Hagalund, Finlandia, 123 q34
Haganesvik, Islandia, 124 B7
Ḥagar, El—, Sudan, 279 B2
Hagara Heywot [Ambo], Etiopia, 279 F3, 275 G13
Hagara Maryam [Alghe], Etiopia, 279 H4, 275 G13
Hagari, rz., India, 252 D3, 249 F5
Hage, NRF, 101 D4
Hageland, reg., Belgia, 113 C6-7
Hagemeister Island, w., Stany Zjedn., 303 G8-9
Hagen, NRF, 110 c6, 101 i4-5, 81 E7
Hagen, NRF, 109 D5
Hagen, NRF, 109 E2, 101 E7
Hagenah, NRF, 109 D5
Hagenbrunn, Austria, 168 ab2
Hagengebirge, g., Austria, 162a bc4
Hagenow, NRD, 102 E12, 81 C11
Hagens Fjord, fiord, Grenlandia, 299 B20-21
Hager City, Stany Zjedn., 327 D2
Hägernäs, Szwecja, 123 g16
Hägersten, Szwecja, 123 h15
Hagerstown, Stany Zjedn., 332 B4, 313 F9, 310 D11
Hagerstown, Stany Zjedn., 327 j9
Hagersville, Kanada, 328 F14
Hagetmau, Francja, 137 i6
Hagfors, Szwecja, 121 B11
Haggen, Austria, 162a i12
Hägglingen, Szwajcaria, 158 a2
Häggvik, Szwecja, 123 g15
Haghimaşului, Munţii—, g., Rumunia, 170 DE12
Hagi, Japonia, 237 E4, 216 K6
Hagía Marína, Grecja, 176 F19
Hagía Paraskeuḗ, Grecja, 175 f8
Hagías Triádos, Grecja, 175 f8
Hagiol Anárgyroi, Grecja, 175 f8
Hágion Óros, ptw., Grecja, 176 C17
Hágios Andréa, Akrōtḗrion—, przyl., Cypr, 265 a19, 265 E6, 143 G24
Hágios Dēmḗtrios, Grecja, 175 g8
Hágios Eústrátios, Grecja, 176 D17
Hágios Eústrátios, w., Grecja, 176 D18, 143 E19
Hágios Geórgios, w., Grecja, 176 F16
Hágios Iōánnēs, Akrōtḗrion—, przyl., Grecja, Kreta, 176 H18
Hágios Kḗrykos, Grecja, 176 F19
Hágios Matthaíos, Grecja, 175 D12
Hágios Mýrōn, Grecja, Kreta, 176 H18
Hágios Nikólaos, miasto, adm., Grecja, Kreta, 176 H18, 143 G19
Hágios Theódōros, Cypr, 265 a19
Hagíou Órous [Singitikós], Kólpos—, zat., Grecja, 176 C16-17, 143 DE18-19
Hagiwara, Japonia, 238 D10
Hagley, Wielka Brytania, 131 G5
Hagnau, NRF, 107 H8
Hagondange, Francja, 113 F9
Hagonoy, Filipiny, 240d j12
Hagonoy, Filipiny, 240d k14
Hague, Stany Zjedn., 319 F3
Hague, Stany Zjedn., 320 A2, 329 E21
Hague, Cap de la—, przyl., Francja, 133 E9, 137 C5
Haguenau, Francja, 107 F5, 138 D14
Hagunia, źr., Sahara Hiszpańska, 281 G1, 273 C3
Hagyū, Japonia, 240b E2-3
Hahausen, NRF, 101 H10
Hahn, NRF, 107 B5
Hahn, NRF, 110 i16
Hahn, NRF, 110 m13
Hahót, Węgry, 167 E2
Hai Dương, Demokratyczna Republika Wietnamu, 245 B8
Hai, Hon—, w., Wietnam Pd., 246 H9
Ḥāi, Ouād el—, rz., Maroko, 281 C6, 141 G5
Hai Phong (Hajfong), Demokratyczna Republika Wietnamu, 245 B8
Hai Vân, Đeo—, przeł., Wietnam Pd., 245 D9
Hai'an, Chiny, 232 J8, 227 E10, 224 E11
Hai'anshan, g., Chiny, 234 i15
Haib, ued, Afryka Południowo-Zachodnia, 290a C3, 292 H3
Haibach, Austria, 97 G5
Haibei, Chiny, 233 B7
Haicang, Chiny, 231 E7
Haicheng, Chiny, 231 B10, 233 E5, 224 C11
Haicheng, Chiny, 228 i8
Haichenghe, rz., Chiny, 231 B10
Haidarābād [Hyderabad], India, 252 C4, 249 E5
Haidargañj, India, 255 F6, 253 F7
Haidian, Chiny, 234 a1
Haidianqu, Chiny, 234 a1
Haidmühle, NRF, 108 F17
Haifeng, Chiny, 228 J7
Haig, Australia, 369 F5
Haig-Thomas Island, w., Kanada, 299 C7
Haiger, NRF, 107 B6
Haigouzi, Chiny, 231 A2
Haihe, rz., Chiny, 231 C5, 227 B8
Haihezhen, Chiny, 232 i8
Haik, Etiopia, 279 E4
Haikang, Chiny, 228 K5, 224 G9
Haikou, Chiny, 228 K5, 224 H9
Haiku, Stany Zjedn., Hawaje, 380 k15
Ḥā'il, Arabia Saudyjska, 266 i9, 257 D5
Ḥā'il, Wādī—, ued, Arabia Saudyjska, 266 i9-10
Hailaer (Chajlar), Chiny, 213 E15, 224 B10
Hailaerhe [Chailar Gol] [Argun Gol], rz., Chiny, 213 E15, 224 B11, 184 E12-13
Hāilākāndī, India, 254 G13
Hailanghe, rz., Chiny, 235 A6
Hailasen, Chiny, 233 B4
Hailey, Stany Zjedn., 323 E6
Haileybury, Kanada, 313 B8
Hailingtoudao, w., Chiny, 228 K5-6
Hailiutu, Chiny, 224 C8
Hailong, Chiny, 233 D6
Hailsham, Wielka Brytania, 134 C13
Hailun, Chiny, 233 B7, 224 B12
Hailuoto, w., Finlandia, 187 D8-9
Haimatan, podwodn., 241 B5
Haimen, Chiny, 228 G10, 224 F11
Haimen, Chiny, 228 J8
Haimen, Chiny, 232 K9, 227 F10
Haimi, Riukiu, 240c G4
Haimiao, Chiny, 231 E7
Hainandao (Hajnan), w., Chiny, 228 L5, 224 H9
Hainaut, adm., Belgia, 113 C4-5
Hainaut, reg., Francja/Belgia, 113 D4-5
Hainburg an der Donau, Austria, 98 i33, 98 G11, 167 B2, 160 B13
Haines, Stany Zjedn., 304 G13
Haines City, Stany Zjedn., 314 K7
Haines Junction, Kanada, 304 F13
Hainfeld, Austria, 97 G9
Hainhof, NRF, 110 h10
Hainholz, NRF, 110 h10
Hainich, wzg., NRD, 101 i10-11
Hainichen, NRD, 108 B16, 82 F13
Haining, Chiny, 232 L8, 227 F10, 224 E11
Hainingjiao, rafa, Chiny, Nanshaqundao, 241 C4
Hainleite, wzg., NRD, 102 i11-12
Hainneville, Francja, 140 f6
Hains Point, przyl., Stany Zjedn., 314 b16
Hainsberg, NRD, 99 i9, 108 B17
Haiqing, Chiny, 215 E8
Ḥā'ir, Al—, Arabia Saudyjska, 261 i3
Haisnes, Francja, 140 j10
Haitandao, w., Chiny, 228 j9-10
Haiterbach, NRF, 107 F7
Haiti, państwo, 340 D7-8, 33-34 H10
Haiti [Hispaniola], w., Wielkie Antyle, 340 D7-8
Haitou, Chiny, 228 L4
Haitou, Chiny, 232 G7
Haitouji, Chiny, 231 G3
Haiyā, Sudan, 279 A3, 275 E13
Haiyan, Chiny, 228 K6
Haiyang, Chiny, 231 F9, 227 C10
Haiyangdao, w., Chiny, 231 D11
Haiyuan, Chiny, 227 C2
Haizhou, Chiny, 234 i13
Haizhou → Donghai
Hój u Duchcova, Czechosłowacja, 99 g9
Hajang, Korea Pd., 235 H5
Hajany, Czechosłowacja, 97 g31
Ḥajar, Al—, g., Oman, 258 DE8
Ḥajara, Al—, reg., Arabia Saudyjska, 266 H9
Hajdarabad → Haidarābād; Hyderābād
Hajderabad → Hyderābād
Hajdów, Polska, 91 n17
Hajdú-Bihar, adm., Węgry, 167 D11-12
Hajdúböszörmény, Węgry, 167 C11
Hajdúdorog, Węgry, 167 C11
Hajdúhadház, Węgry, 167 C12
Hajduków, Ziemia → Hajdúság
Hajdúnánás, Węgry, 167 C11
Hajdúság (Ziemia Hajduków), reg., Węgry, 167 CD11-13
Hajdúsámson, Węgry, 167 C12
Hajdúsz

Hammelspring, NRD, 102 E16
Hammer-Fluss, rz., NRD, 102 G16
Hammerau, NRF, 106 Przemysł ciężki I
Hammerbrücke, NRD, 99 c2, 108 C14
Hammerdal, Szwecja, 118 E21
Hammeren, przyl., Dania, Bornholm, 121 G12
Hammerfest, Norwegia, 118 A25
Hammersholt, Dania, 116 B1
Hamminkeln, NRF, 110 b3, 101 H3
Hammond, Australia, 373 D2
Hammond, Stany Zjedn., 322 d3-4, 327 G7, 313 E4
Hammond, Stany Zjedn., 318 J10
Hammond, Stany Zjedn., 329 D19
Hammond Bay, zat., Stany Zjedn., 328 C10-11
Hammondsport, Stany Zjedn., 328 F17
Hammonton, Stany Zjedn., 319 C7, 332 B7, 313 F10
Hamodji, źr., Niger, 287 A17
Hamojet, Dżebel → Hamayat, Gebel—
Ḥamoūriya, Syria, 258 b14
Hampden, Nowa Zelandia, 375 G4
Hamphjöng, Korea Pd., 235 H3
Hamps, River—, rz., Wielka Brytania, 131 D6
Hampshire, adm., Wielka Brytania, 133 B10
Hampstead, Kanada, 304 c23
Hampstead, Stany Zjedn., 332 G4
Hampstead, Stany Zjedn., 319 C3, 332 B5
Hampstead, Stany Zjedn., 320 C7
Hampstead, Wielka Brytania, 132 d11
Hampton, Stany Zjedn., 319 H4, 332 D5, 313 G9
Hampton, Stany Zjedn., 314 i7
Hampton, Stany Zjedn., 314 K6
Hampton, Stany Zjedn., 317 D9
Hampton, Stany Zjedn., 320 C8, 329 F24
Hampton, Stany Zjedn., 320 E5
Hampton Bays, Stany Zjedn., 320 G4, 329 H22
Hampton in Arden, Wielka Brytania, 131 G7
Hampton Roads, cieśn., Stany Zjedn., 319 i4, 332 DE5
Hampton Tableland, wyż., Australia, 369 F5
Hamra, Szwecja, 123 h15
Ḥamrā', Al—, Arabia Saudyjska, 257 E4
Ḥamrā', Ḥammāda el—, pust., Libia, 282 E13-14, 274 BC8
Hamra, Ouēd el—, ued, Mauretania, 281 G3
Hamrånge, Szwecja, 122 B15
Ḥamrat esh-Sheykh, Sudan, 274 F11
Ḥamrīn, Jabal—, g., Irak, 266 E10-11
Hamrun, Malta, 145 p19
Hams Fork, rz., Stany Zjedn., 323 F8
Hamtramck, Stany Zjedn., 322 i10, 328 F11-12
Hámundarstadhir, Islandia, 124 C12
Hamur, Turcja, 203 i8
Hamweddel, NRF, 109 B6
Ḥamza, Al—, Irak, 266 G11
Hamzići, Jugosławia, 162b e9
Han, Ghana, 286 D9
Han-gang, rz., Korea Pd., 235 F4
Han Pijesak, Jugosławia, 163 E7
Han-sur-Nied, Francja, 113 G9
Hana, Stany Zjedn., Hawaje, 380 k15
Haná, rz., Czechosłowacja, 98 E12
Hanagayatsu, Japonia, 240b E3
Hanahan, Nowa Gwinea Australijska, Wyspy Salomona, 380 q21
Ḥanak, Arabia Saudyjska, 257 D4
Ḥanākiya, Al—, Arabia Saudyjska, 257 E5
Hanakpınar → Çınar
Hanakuri, Japonia, 240b B2
Hanamaki, Japonia, 240a H3, 216 i11
Hanamaulu, Stany Zjedn., Hawaje, 380 j12
Hanang, g., Tanzania, 291 C7
Hanapepe, Stany Zjedn., Hawaje, 380 j12
Hanau, NRF, 107 C7, 81 F8
Hanawa, Japonia, 240a G2, 216 H11
Hanawa, Japonia, 240b E3
Hanbumiao, Chiny, 224 C10
Hancheng, Chiny, 227 D5, 224 D9
Hanchuan, Chiny, 227 F6
Hancock, Stany Zjedn., 327 A6, 317 B11, 310 B9
Hancock, Stany Zjedn., 329 G19
Hancock, Stany Zjedn., 332 B3, 313 F8
Hancock, Stany Zjedn., 320 C6
Hancock, Banco—, podwodn., 358 c12
Hancock, Mount—, g., Stany Zjedn., 333 g6
Hancocks Bridge, Stany Zjedn., 319 C6
Handa, Japonia, 238 E10
Handan, Chiny, 231 F2, 227 C7, 224 D9
Handaokou, Chiny, 232 H4
Handaqi, Chiny, 215 C4
Handegg, Szwajcaria, 161 Górnictwo
Handen, Szwecja, 123 h16
Handeni, Tanzania, 291 D7
Handerl, KRLD, 235 C4
Handforth, Wielka Brytania, 131 C5
Haṅdiā, India, 255 G7
Handlová, Czechosłowacja, 98 F15
Handruṅg, Nepal, 256 B2
Handrup, NRF, 101 F5
Handsworth, Kanada, 323 B12
Hane, Japonia, 237 D5
Hanegev, pust., Izrael, 146 m5-6, 278 BC7, 265 GH6
Hanerau-Hademarschen, NRF, 109 B5, 101 C8
Hanfā, Al—, reg., Arabia Saudyjska, 265 H18
Hanford, Stany Zjedn., 330 E5, 324 H4, 309 D3
Hanford, Stany Zjedn., 323 C4
Hang Chat, Syjam, 245 C4
Hang Hau, Hongkong, 228 b14
Hangal, India, 252 D2
Hangana, źr., Czad, 287 A18, 274 E9
Hangczou → Hangzhou
Hangczou, Zatoka → Hangzhouwan
Hangelar, NRF, 110 e5, 107 B4
Hangje, Korea Pd., 235 F4
Hangklip, Kaap—, przyl., Republika Południowej Afryki, 290a F3
Hangö → Hanko
Hangö östra fjärd, zat., Finlandia, 197 C5
Hangö västra fjärd, zat., Finlandia, 197 C4
Hangtou, Chiny, 234 h11
Hangu, Chiny, 231 C5, 227 B8, 224 D10
Hangu, Pakistan, 253 C2
Hanguang, Chiny, 228 i6, 224 G9
Hangzhou (Hangczou), Chiny, 232 L8, 227 F10, 224 E11
Hangzhou, ruiny, Chiny, 232 L8
Hangzhouwan (Zatoka Hangczou), zat., Chiny, 232 L8, 227 F10
Hänigsen, NRF, 101 G10
Hanīn, Protektorat Arabii Południowej, 257 F6
Hanish Kebir, w., Etiopia, 279 D6, 275 F14
Hanīya, Al—, reg., Irak, Strefa Neutralna, 266 H11
Hanjiang, Chiny, 228 i9, 224 F10
Hanjiang, rz., Chiny, 228 i8, 224 G10
Hank, El—, reg., Mauretania, Mali, Algeria, 281 H14-6, 273 CD4-5
Hankensbüttel, NRF, 101 F11
Hankinson, Stany Zjedn., 317 B7
Hanko [Hangö], Finlandia, 197 C4, 187 G8
Hankou, Chiny, 232 L2, 227 F7
Hanksville, Stany Zjedn., 324 G8
Hanlaz, Ouēd—, ued, Algeria, 280 E2
Hanle, India, 253 C6, 249 B5
Hanmer, Wielka Brytania, 131 E2
Hanmer Springs, Nowa Zelandia, 375 F5
Hann, Senegal, 275 c21
Hann, Anse de → Dakar, Rade de—
Hann, Mount—, g., Australia, 369 C5
Hanna, Kanada, 304 H18
Hanna, Polska, 90 B18
Hanna, Stany Zjedn., 323 F10
Hanna-san, g., Korea Pd., 235 a9
Hannah, Stany Zjedn., 317 A6
Hannah Bay, zat., Kanada, 300 H9-10
Hannebach, NRF, 110 k12
Hannibal, Stany Zjedn., 327 i3, 317 F10, 310 D8
Hannō, Japonia, 238 D12
Hannover (Hanower), NRF, 110, 101 G9, 81 D9
Hannut, Belgia, 113 C7
Hanöbukten, zat., Szwecja, 121 G12
Hanoi → Ha Nội
Hanover, Kanada, 328 D13, 313 C7
Hanover, Republika Południowej Afryki, 290a D6, 292 i4
Hanover, Stany Zjedn., 319 C3, 332 B5, 313 F9
Hanover, Stany Zjedn., 320 A5, 329 E22, 313 D11
Hanover, Stany Zjedn., 319 G2, 332 D4
Hanover, Stany Zjedn., 327 F4
Hanover, Isla—, w., Chile, 348 i2-3
Hanoverweg, Republika Południowej Afryki, 290a D6
Hanower → Hannover
Hanøy, w., Norwegia, 123 b2
Hanphori, KRLD, 235 E3
Hans Egede Bjærge, g., Grenlandia, 299 B19-20
Hanság, niz., Węgry, 98 H11-12, 167 C2-3
Hanság-föcsatorna, kan., Węgry, 98 H11-12
Hānsdiha, India, 256 E2
Hansen Flood Control Basin, zb., Stany Zjedn., 326 B2
Hansena, Góry—, g., Antarktyda, 66 24
Hanshan, Chiny, 232 K6
Hanshou, Chiny, 228 G5
Hanshui, rz., Chiny, 227 F6, 224 E9
Hānsī, India, 253 E4, 249 C5
Hānsi Shākhā, rz., India, 255 C1
Hanson, Stany Zjedn., 320 D8
Hanstedt, NRF, 101 E10
Hanstholm, Dania, 121 E6
Hanstorf, NRD, 100 e8
Hantai, Chiny, 231 D2
Hāṅīī, India, 256 D1
Hanting → Daotian
Hanumāṅgarh, India, 253 E4
Hanumānnagar, Nepal, 256 C1, 254 F10
Hanušovce nad Topľ'ou, Czechosłowacja, 98 E21
Hanušovice, Czechosłowacja, 98 C11
Hanvec, Francja, 133 H4
Hanveden, reg., Szwecja, 123 i16
Hanyang, Chiny, 232 L2, 227 F7
Hanyaogou, Chiny, 233 D7
Hanychov, Czechosłowacja, 99 k16
Hanyin, Chiny, 227 E4
Hanyuan, Chiny, 223 F7
Hanzhong, Chiny, 227 E3, 224 E8
Hanzhong, fizj., Chiny, 227 E3
Hanzhuang, Chiny, 232 H5
Hanzhuang, Chiny, 231 F3
Hańcza, Jezioro—, jez., Polska, 86 C19
Hańczowa, Polska, 90 G14
Hańsk, Polska, 90 C18
Hao, w., Polinezja Francuska, 366 E13
Haocheng, Chiny, 232 i5
Haoērāyōt, Izrael, 146 i6
Haofeng, Chiny, 227 G4
Haoji, Chiny, 232 H4
Haominhe, Chiny, 215 E5
Haosha, Chiny, 234 h11
Haotong, Chiny, 215 E8
Haouach, El—, Tunezja, 275 e23
Haouach, Oued—, ued, Czad, 274 E9
Haouāria, El—, Tunezja, 154 K5
Haouma, El—, Maroko, 145 b3
Ḥaourān, reg., Syria, 265 F7
Haouz, Djebel el—, g., Maroko, 145 b4
Haouz, El—, reg., Maroko, 281 E3-4
Haouzia, reg., Maroko, 281 d18-19
Haparanda, Szwecja, 118 D26
Hapčhŏn, Korea Pd., 235 H5
Hapo, Indonezja, 242 D7
Happencourt, Francja, 113 E3
Happy Camp, Stany Zjedn., 323 F2
Happy Jack, Stany Zjedn., 331 i11
Happy Valley, dol., Stany Zjedn., 325 B5
Hapur, India, 255 D2, 253 E5, 249 C5
Haqi, Arabia Saudyjska, 278 C7, 265 H6, 257 D3-4
Ḥaqw, Al—, Arabia Saudyjska, 279 B6
Hara Dawa, źr., Kenia, 279 H5
Hara Iaht, zat., ZSRR, 197 C7
Hara Wale, źr., Kenia, 291 B8
Ḥaraḍ, Arabia Saudyjska, 261 i4, 258 E6
Ḥaraḍ, Jemen, 279 B6, 257 F5
Haraiyā, India, 255 F7
Harajuku, Japonia, 240b D1
Haraki, Japonia, 240b B3
Haram Dāgh, g., Iran, 261 C3
Haram-san, g., KRLD, 235 D3
Haramosh, g., Pakistan, 253 B4
Harana, Sierra—, g., Hiszpania, 149 G8
Haranomachi, Japonia, 238 B13, 216 J11
Harans, Rafa—, rafa, Ocean Spokojny, 366 F11
Haraparnalli, India, 252 D2
Harar, Etiopia, 279 F6, 275 G14
Harardera, Somalia, 275 H15
Hararghe, adm., Etiopia, 279 FG5-7
Harasiuki, Polska, 90 E16
Ḥarastā, Syria, 258 b14
Harat, w., Etiopia, 279 B4
Haraz, Czad, 274 F9
Ḥarāza, Gebel—, g., Sudan, 274 E12
Ḥarbātā, Liban, 146 i8
Harbeson, Stany Zjedn., 319 E6
Harbin → Haerbin
Harbke, NRD, 104 Górnictwo
Harbol ke Pahād, g., Pakistan, 262 G13
Harbor Beach, Stany Zjedn., 328 E12, 313 D6
Harbor City, Stany Zjedn., 326 E3
Harbor Springs, Stany Zjedn., 328 C10
Harbord, Australia, 372 i12
Harburg, NRF, 109 E7, 101 E9
Harburg, NRF, 108 F11, 81 H10
Harc → Harz
Harcum, Stany Zjedn., 319 G3
Hard, Austria, 157 B9
Hardā, India, 253 H5, 249 D5
Hardanger, reg., Norwegia, 121 B3-5
Hardanger, Field → Hardangervidda
Hardangerfjell, g., Norwegia, 71 C9
Hardangerfjord, fiord, Norwegia, 121 BC3-4, 117 FG16-17
Hardangerjøkulen, lod., Norwegia, 121 B5
Hardangervidda (Field Hardanger), wyż., Norwegia, 121 B5-6, 117 F17
Hardeeville, Stany Zjedn., 314 i7
Hardegsen, NRF, 101 H9
Hardenberg, Holandia, 114 C9
Harderwijk, Holandia, 114 D7
Hardeveld, równ., Republika Południowej Afryki, 290a D3
Hardey River, rz., Australia, 369 D3
Hardin, Stany Zjedn., 323 D10
Harding, Republika Południowej Afryki, 290a D8, 292 i5
Harding, Lake—, jez., Stany Zjedn., 314 i5
Hardinge Mountains, g., Kanada, 303 C16
Hardisty Lake, jez., Kanada, 304 F17
Hardivillers, Francja, 134 E17
Hardoi, India, 255 E5, 253 F7, 249 C6
Hardof Shākhā, kan., India, 255 F5
Hardt, NRF, 110 d2
Hardt, g., NRF, 107 G7-8
Hardwār, India, 255 C3, 253 E6, 249 C5
Hardwick, Stany Zjedn., 320 D5
Hardwick, Stany Zjedn., 329 D22, 313 C11
Hardwicke Bay, zat., Australia, 373 E1
Hardy, Península—, pw., Chile, 348 J4
Hare Bay, zat., Kanada, 300 H14-15
Hare Fiord, fiord, Kanada, 299 B8-9
Hare Indian River, rz., Kanada, 303 E15
Hare Øen, w., Grenlandia, 299 D14
Hareidland, w., Norwegia, 117 E16
Harelbeke, Belgia, 113 C3
Haren, Holandia, 114 B9
Haren, NRF, 101 F4
Harenberg, NRF, 110 h9
Hareskov, Dania, 116 C2
Harfleur, Francja, 134 E13
Harford, Stany Zjedn., 329 G19
Hargeisa, Somalia, 279 F7, 275 G14
Hargejsa → Hargeisa
Harghita, g., Rumunia, 170 E12
Harghitei, Munții—, g., Rumunia, 170 E12
Hargicourt, Francja, 134 E18
Hargla, ZSRR, 197 E8
Hargshamn, Szwecja, 122 B16
Hari, Batang—, rz., Indonezja, 241 E2
Harī Rūd, rz., Afganistan, 262 D10
Haría, Hiszpania, Wyspy Kanaryjskie, 70 u41
Haria, źr., Mali, 286 A12, 273 E6
Hariābhanga, rz., India/Pakistan, 256 H4
Ḥarīb, Jemen, 257 F6
Haribongo, Lac—, jez., Mali, 286 A9
Haricha, Hamada el—, pust., Mali, 273 D5
Harigaya, Japonia, 240b B1
Harihar, India, 252 D2
Harihari, Nowa Zelandia, 375 F4
Hariharpur, India, 256 E1
Hariharpur Garhi, Nepal, 255 E10
Harikawa, Japonia, 238 D9
Hārīm, Syria, 265 D7
Ḥarīmā, Jordania 146 i7
Harima-nada, zat., Japonia, 237 E7
Haringvliet, cieśn., Holandia, 114 E4
Haripād, India, 252 G3
Haripur, Pakistan, 253 C3
Harir, Ouādī— (Wadi*), rz., Syria, 146 i8
Ḥāris, Jordania, 146 j6
Harisal, India, 253 i5
Hāritha, Al—, Irak, 266 G12
Hariyur, India, 252 E3
Harjavalta, Finlandia, 197 A4
Härjedalen, reg., Szwecja, 118 EF20-21
Harkány, Węgry, 167 G5
Harkenbleck, NRF, 110 i10
Harklowa, Polska, 90 F14
Harklowa, Polska, 94 p20, 90 G12
Harksheide, NRF, 109 D7-8, 101 D9-10
Harlaching, NRF, 107 b22
Harlan, Stany Zjedn., 313 G6
Harlan, Stany Zjedn., 317 E8
Harlan, Stany Zjedn., 328 G10
Hārlec, Bułgaria, 173 B4
Harlem, Stany Zjedn., 321 C4
Harlem, Stany Zjedn., 323 B9
Harlem, Stany Zjedn., 331 i10
Harlem River, rz., Stany Zjedn., 321 BC4
Harleston, Wielka Brytania, 128 i13
Hārlev, Dania, 116 E1
Harley, Wielka Brytania, 131 F3
Harlingen, Holandia, 114 B6
Harlingen, Stany Zjedn., 318 L7, 309 F7
Harlinger Land, reg., NRF, 101 D4-5
Harlingerode, NRF, 100 f13, 101 H11
Harlington, Wielka Brytania, 132 e10
Harløse, Dania, 116 B1
Harlow, Wielka Brytania, 132 c12, 134 A13, 128 J12
Harlowton, Stany Zjedn., 323 C9
Harlu, ZSRR, 187 F12
Harman, Australia, 370 b14
Harman, Stany Zjedn., 332 C2
Harmancık [Çardı], Turcja, 176 D22
Harmanec, Czechosłowacja, 96 Przemysł lekki I
Harmanli, Bułgaria, 173 F8
Harmanlijska reka, rz., Bułgaria, 173 F7-8
Harmerhill, Wielka Brytania, 131 E2
Harmil, w., Etiopia, 279 B5
Harmony, Stany Zjedn., 327 E2
Harmony, Stany Zjedn., 319 A6
Harmony Village, Stany Zjedn., 319 G4, 332 D5
Harmstorf, NRD, 100 e10
Harnai, Pakistan, 262 F13
Harnes, Francja, 140 k11
Harney, Stany Zjedn., 319 C2
Harney Basin, kotl., Stany Zjedn., 323 E4, 309 C3
Harney Lake, jez., Stany Zjedn., 323 E4, 309 C3
Harney Peak, g., Stany Zjedn., 317 D4, 309 C6
Härnösand, Szwecja, 118 E22
Haro, Hiszpania, 149 B9
Haro, Cabo—, przyl., Meksyk, 335 D4
Harolds Cross, Irlandia, 127 b17
Haroué, Francja, 113 H9
Harpālpur, India, 255 G4
Harpenden, Wielka Brytania, 132 c10, 134 A12
Harper, Liberia, 285 G7
Harper, Mount—, g., Stany Zjedn., 303 F12
Harper Tavern, Stany Zjedn., 319 B3
Harper Woods, Stany Zjedn., 322 i11
Harpers Ferry, Stany Zjedn., 332 B4
Harpersville, Stany Zjedn., 319 H4
Harpstedt, NRF, 101 F7
Harquahala Mountains, g., Stany Zjedn., 324 J7
Ḥarra, Al—, fizj., Jordania, 265 F7
Ḥārra, El—, Syria, 146 h8
Ḥarra, El—, ZRA, 278 D2, 274 C11
Harraba, Djebel—, g., Algeria/Tunezja, 154 L3
Harrach, El— (Maison-Carrée *), Algeria, 281 b17, 141 F8
Harrach, Ouēd—, rz., Algeria, 281 b17
Harrachov, Czechosłowacja, 97 B8
Harrai, India, 253 H6
Harran, Turcja, 265 D8
Harrawa, Etiopia, 279 F5
Harray, Loch of—, jez., Wielka Brytania, Orkady, 127 d20
Harrells, Stany Zjedn., 332 G3
Harrestrup, Dania, 116 C2
Harréville, Francja, 113 H8
Harricanaw River, rz., Kanada, 300 H10
Harrier Sand, w., NRF, 109 E2
Harrietsham, Wielka Brytania, 132 f14
Harrietville, Australia, 371 Rolnictwo i górnictwo
Harriman, Stany Zjedn., 313 H5
Harrington, Stany Zjedn., 319 E5, 332 C6, 313 F10
Harrington Drain, rz., Stany Zjedn., 322 h11
Harrington Harbour, Kanada, 300 H14
Harrington Park, Stany Zjedn., 321 B4
Harrington Sound, jez., Bermudy, 70 i26
Harris, Stany Zjedn., 327 C2
Harris, w., Wielka Brytania, Hebrydy, 127 D5
Harris, Sound of—, cieśn., Wielka Brytania, Hebrydy, 127 D4-5
Harrisburg, Stany Zjedn., 331 cd5, 319 B3, 332 A5, 313 E9, 310 C11
Harrisburg, Stany Zjedn., 317 G11, 310 D9
Harrislee, NRF, 101 B8, 81 B9
Harrismith, Australia, 372 d3
Harrismith, Republika Południowej Afryki, 290a C8, 292 H5
Harrison, Stany Zjedn., 321 C3
Harrison, Stany Zjedn., 318 G9
Harrison, Stany Zjedn., 328 D10, 313 C5
Harrison, Stany Zjedn., 321 B5
Harrison Bay, zat., Stany Zjedn., 303 D10-11
Harrison, Cape—, przyl., Kanada, 300 H14
Harrison Lake, jez., Kanada, 323 B2-3, 304 i16
Harrisona, Przylądek → Harrison, Cape—
Harrisonburg, Stany Zjedn., 332 C3, 313 F8
Harrisonville, Stany Zjedn., 317 F8
Harriston, Kanada, 328 E14, 313 D7
Harrisville, Stany Zjedn., 320 C5
Harrisville, Stany Zjedn., 328 D11, 313 C6
Harrodsburg, Stany Zjedn., 313 G5
Harrogate, Wielka Brytania, 128 H10
Harrow, Kanada, 328 F12
Harrow, Wielka Brytania, 132 d10, 134 A12
Harsefeld, NRF, 109 E6, 101 E9
Harsewinkel, NRF, 101 H6
Harsīn, Iran, 261 D3
Harşit, Turcja, 203 H4
Harşit, rz., Turcja, 203 H4-5, 265 B8
Harsleben, NRD, 100 f15
Härslöv, Szwecja, 116 B5
Harsprånget, Szwecja, 120 Górnictwo
Harstad, Norwegia, 118 B22
Harsūd, India, 253 H5
Harsum, NRF, 101 G9
Harsz, Polska, 93 k20
Harsz, Jezioro—, jez., Polska, 93 k20
Hart, NRF, 162a a2
Hart, Stany Zjedn., 327 E8, 313 D4
Hart, Turcja, 203 H6
Hart Island, w., Stany Zjedn., 321 B5
Hart River, rz., Kanada, 303 E13
Harta, Węgry, 167 E7
Hartbeesrivier, ued, Republika Południowej Afryki, 290a C4, 292 H4
Hartberg, Austria, 160 C12
Hårteigen, g., Norwegia, 121 B5
Hartelkanaal, kan., Holandia, 115 i9
Hartell, Kanada, 306 Przemysł ciężki
Hartenholm, NRF, 109 C8
Hartennes-et-Taux, Francja, 113 F3
Hartenstein, NRD, 99 b3
Hartford, Stany Zjedn., 320 E4, 329 G22, 313 E11, 310 C12
Hartford, Stany Zjedn., 327 E6
Hartford, Stany Zjedn., 327 F8
Hartford City, Stany Zjedn., 327 H9, 313 E5
Hartha, NRD, 102 i15
Hartha, NRD, 99 i9
Harthau, NRD, 99 a4
Harthill, Wielka Brytania, 132 b6
Hartington, Stany Zjedn., 317 D7
Hartington, Wielka Brytania, 131 D6
Hartland, Stany Zjedn., 320 A5
Hartland, Wielka Brytania, 133 C4
Hartland Point, przyl., Wielka Brytania, 133 B3, 128 J7
Hartlepool, Wielka Brytania, 130 Przeładunki portów
Hartleton, Stany Zjedn., 331 a4
Hartley, Rodezja, 293 G4, 291 F6
Hartly, Stany Zjedn., 319 D5
Hartmanice, Czechosłowacja, 97 E4
Hartmannsdorf, NRD, 99 a4
Hartmannsdorf, NRD, 99 b3
Hartmannsdorf, NRD, 99 i9
Hartmannsdorf, NRD, 100 c7
Hartmannshain, NRF, 107 C8
Harts Range, Australia, 371 Rolnictwo i górnictwo
Hartsdale, Stany Zjedn., 321 A5
Hartselle, Stany Zjedn., 314 H4
Härtsfeld, wzg., NRF, 107 F10
Hartshorne, Stany Zjedn., 318 H8
Hartsrivier, rz., Republika Południowej Afryki, 290a C6, 292 H4-5
Hartsville, Stany Zjedn., 313 G4
Hartsville, Stany Zjedn., 332 G1, 314 H7
Hartvíkovice, Czechosłowacja, 97 E10
Hartville, Stany Zjedn., 328 H13
Hartwell, Stany Zjedn., 314 H6
Hartwell Reservoir, zb., Stany Zjedn., 314 H6
Haruj el-Aswad, El—, wyż., Libia, 274 C9
Haruksa, Turcja, 203 H5
Harūt Rūd, rz., Afganistan, 262 E10
Harvard, Stany Zjedn., 320 D6
Harvard, Stany Zjedn., 327 F6
Harvard, Mount—, g., Stany Zjedn., 323 G10
Harvey, Australia, 372 d2, 369 F3
Harvey, Stany Zjedn., 322 d2-3, 327 G7
Harvey, Stany Zjedn., 317 B6
Harvey, Stany Zjedn., 331 e9
Hårvik, Norwegia, 123 k23
Harville, Francja, 113 F8
Harwell, Wielka Brytania, 129 Przemysł ciężki III
Harwich, Stany Zjedn., 320 E10
Harwich, Wielka Brytania, 128 J13
Harwich Port, Stany Zjedn., 320 E10
Harwood Heights, Stany Zjedn., 322 b1-2
Hary, Francja, 113 E4
Harz (Harc), g., NRF/NRD, 100, 101 H10-11, 82 E10-11
Harzburg, Bad → Bad Harzburg
Harze, Belgia, 113 D8
Harzgerode, NRD, 100 g15, 102 H12, 81 E11
Ḥasā, Wādī el—, ued, Jordania, 265 G6
Ḥasā, Wādī el—, ued, Jordania, Arabia Saudyjska, 265 G7
Hasaki, Japonia, 238 D13
Hasan dağ, g., Turcja, 265 C6, 143 E24
Hasangañj, India, 255 F5
Hasankale → Pasinler
Hasankeyf, Turcja, 266 D9
Hasanpur, India, 255 D3, 253 E6
Hasbani, Nahr—, rz., Liban, 146 h7
Ḥāsbayā, Liban, 146 h7
Hasbergen, NRF, 101 G5
Hasbergen, NRF, 109 F2
Hasbrouck Heights, Stany Zjedn., 321 B3
Hasdo, rz., India, 253 H8, 249 D6
Hase, rz., NRF, 101 F5, 81 D7
Hasegawa, Japonia, 240b E4
Haseke, El—, miasto, adm., Syria, 266 D9
Hasekijata, wyż., Bułgaria, 173 E11-12
Haselbach, Austria, 168 b1
Haseldorf, NRF, 109 D6
Haseldorfer Marsch, reg., NRF, 109 D6
Häselgehr, Austria, 157 B11
Haselhorst, Berlin Zachodni, 100 b3
Haselünne, NRF, 101 F4, 81 D7
Hasenheidenberg, wzg., NRD, 100 b1
Hasenkamp, Argentyna, 363 A4, 360 D3
Ḥaseyyāt, El—, Libia, 274 B10
Hasharōn, niz., Izrael, 146 j5
Hashefelā, niz., Izrael, 146 k14-5
Hashiba, Japonia, 240a H2
Hāshimīya, Al—, Irak, 266 F11
Hashimoto, Japonia, 238 E8
Hashir → Pervari
Hashirimizu, Japonia, 240b E2
Hasht Par, Iran, 261 C4
Hashtād Pahlū, Kūh-e—, g., Iran, 261 E4
Hashtrūd, Iran, 261 C3
Ḥasīheisa, El—, Sudan, 275 F12
Hasiya, Syria, 265 E7
Haskell, Stany Zjedn., 318 i6
Haskell, Stany Zjedn., 321 A2
Haskovo, miasto, adm., Bułgaria, 173 F8, 143 D19
Haskovska reka, rz., Bułgaria, 173 F7-8
Hasköy, Turcja, 173 F10
Hasköy, Turcja, 175 c4
Haskul, Etiopia, 279 F7
Haslach, Austria, 97 F6
Haslach, NRF, 107 G6, 81 H8
Hasle, Dania, Bornholm, 121 G12
Hasle, Norwegia, 123 o31
Hasle, Szwajcaria, 158 c1
Hasle, Szwajcaria, 158 e7, 157 B5
Haslemere, Wielka Brytania, 134 B11, 128 J11
Haslev, Dania, 121 G9
Haslingden, Wielka Brytania, 131 B4
Haslington, Wielka Brytania, 131 D4
Hasloh, NRF, 109 D7
Hårslöv, Szwecja, 116 E6
Haslum, Norwegia, 123 o30
Hāsnābād, India, 256 G3
Haspres, Francja, 113 D3
Hassam, El—, Niger, 287 B14
Hāssan, India, 252 E3, 249 F5
Hassberge, wzg., NRF, 107 C10-11
Hassel, NRF, 101 F8
Hassel, NRF, 110 b5
Hassel Sound, cieśn., Kanada, 299 C6
Hässelby Gård, Szwecja, 123 g14-15
Hässelby Villastad, Szwecja, 123 g14
Hasselfelde, NRD, 100 g14, 102 H11
Hasselt, Belgia, 113 C7
Hasselt, Holandia, 114 C8
Hassfurt, NRF, 107 C11, 81 F10
Ḥassī Ambrosini, źr., Algeria, 281 G7, 273 C5
Ḥassī Arifdji, źr., Algeria, 282 D10
Ḥassī Barouda, źr., Algeria, 282 F8
Ḥassī Beïda, źr., Algeria, 281 F5
Ḥassī Bel Guebbour, źr., Algeria, 282 F11, 274 C7
Ḥassī Boū Khachba, źr., Algeria, 282 F10, 274 C7
Ḥassī Boū Krelala, źr., Algeria, 281 E7
Ḥassī Boū Zīd, Algeria, 282 D8
Ḥassī Choūfa, źr., Algeria, 281 F8
Ḥassī Dekikir, źr., Algeria, 282 E9
Ḥassī Djafeur, źr., Algeria, 282 E9
Ḥassī Djafou, źr., Algeria, 282 E9, 273 B6
Ḥassī Djemel, źr., Algeria, 282 E10
Ḥassī Djeribia, źr., Algeria, 282 E10
Ḥassī el-Amar, źr., Maroko, 281 D6
Ḥassī el-Azz, źr., Algeria, 282 E8
Ḥassī el-Hadjar, źr., Algeria, 282 E10, 274 B6
Ḥassī el-Krenig, źr., Algeria, 282 G9, 273 C6
Ḥassī el-Kromiri, źr., Algeria, 282 D9
Ḥassī el-Mislan, źr., Algeria, 282 G12
Ḥassī en-Nāḥiya, źr., Libia, 282 F13
Ḥassī Ers Oum el-Lil, źr., Algeria, 282 G9
Ḥassī Fokra, źr., Algeria, 281 E7
Ḥassī Ghemiles, źr., Algeria, 281 F5, 273 C5
Ḥassī Ghoud ed-Dār, źr., Algeria, 282 E11
Ḥassī Guern el-Guessaa, źr., Algeria, 282 E8, 273 B6
Ḥassī Habadra, źr., Algeria, 282 G10, 273 C6
Ḥassī Haoud Zeïta, źr., Algeria, 282 E11
Ḥassī Imoulay, źr., Algeria, 282 F12, 274 C7
Ḥassī In Aguel, źr., Libia, 282 G13
Ḥassī In Azarif, źr., Algeria, 280 C4
Ḥassī In Belrem, źr., Algeria, 282 G9
Ḥassī In Ebeggui, źr., Algeria, 280 E3
Ḥassī In Haggaren, źr., Algeria, 280 D5
Ḥassī Inifel, Algeria, 282 F9, 273 C6
Ḥassī In Sokki, źr., Algeria, 282 F9
Ḥassī Isaouan, źr., Algeria, 282 G12
Ḥassī Lefaïa, źr., Algeria, 282 F8
Ḥassī Mamoura, źr., Algeria, 281 E7
Ḥassī Marroket, źr., Algeria, 282 E9
Ḥassī Massine, źr., Algeria, 281 F7
Ḥassī Mdakan, źr., Algeria, 281 F6, 273 C5
Ḥassī Mégarin, źr., Algeria, 282 D11
Ḥassī Messaoud, Algeria, 282 E10, 274 B7
Ḥassī Mestour, źr., Algeria, 282 E9
Ḥassī Mey ed-Dahraoui, źr., Algeria, 282 D11
Ḥassī Mezou, źr., Algeria, 281 E7
Ḥassī Ounan Melloulni, źr., Algeria, 280 A3
Ḥassī Ra's el-Erg, źr., Algeria 282 F9
Ḥassī R'mel, Algeria, 282 D9, 273 B6
Ḥassī Rtem, źr., Algeria, 282 F8
Ḥassī Souf, źr., Algeria, 281 F7
Ḥassī Sougued, źr., Algeria, 282 G12
Ḥassī Tabelbalet, źr., Algeria, 282 G11
Ḥassī Tafesrit, źr., Algeria, 282 H11
Ḥassī Takouazet, źr., Algeria, 282 F11
Ḥassī Tanarin, źr., Algeria, 280 D5
Ḥassī Tanezrouft, źr., Algeria, 282 F11
Ḥassī Taoulaouel, źr., Algeria, 280 B3
Ḥassī Tartrat, źr., Algeria, 282 E11
Ḥassī Tidedjeratin, źr., Algeria, 280 F2
Ḥassī Tiededji, źr., Algeria, 282 H11
Ḥassī Tin Etenai, źr., Algeria, 282 H8, 273 C6
Ḥassī Tin Kheoune, źr., Algeria, 282 H12
Ḥassī Zegdoū, źr., Algeria, 281 F5, 273 C5
Ḥassī Zirara el-Gharbīa, źr., Algeria, 282 E8
Hasslach, NRF, 108 C12
Hasslach, rz., NRF, 108 C12
Hassleben, NRD, 102 E17
Hässleholm, Szwecja, 121 F11, 118 H20
Hasslerör, Szwecja, 121 D11
Hasslinghausen, NRF, 110 c6
Hassloch, NRF, 107 E6
Hässlunda, Szwecja, 116 A5
Hassmann, Stany Zjedn., 327 B1
Hästängsudd, Szwecja, 123 g17
Haste, NRF, 101 G8
Hästevik, Szwecja, 123 m26
Hästhagen, Szwecja, 123 h16
Hastings, Kanada, 328 D17
Hastings, Nowa Zelandia, 375 D7
Hastings, Stany Zjedn., 317 E6, 309 C7
Hastings, Stany Zjedn., 327 D2, 317 C9
Hastings, Stany Zjedn., 327 F9
Hastings, Wielka Brytania, 134 C14, 128 K12
Hastings-on-Hudson, Stany Zjedn., 321 A4
Hastings Range, g., Australia, 373 C8-9
Hastings River, rz., Australia, 373 C9
Hastorf, NRD, 100 e8
Haswā, India, 255 G5
Haswell, Wielka Brytania, 132 j24
Hať, Czechosłowacja, 98 D14
Hat Nhao, Laos, 245 E8
Hātā, India, 255 F8
Hata, Japonia, 240b BC4
Hatāia, Pakistan, 256 E5
Hataitai, Nowa Zelandia, 375 e14
Hatay → Antakya
Hatayama-saki, przyl., Japonia, 240b E2
Hatboro, Stany Zjedn., 319 B6, 332 A6
Hatch, Stany Zjedn., 324 H7
Hatches Creek, Australia, 371 Rolnictwo i górnictwo
Hatchie River, rz., Stany Zjedn., 318 H11, 310 D9
Hatchōbori, Japonia, 240b B3
Haţeg, Rumunia, 169 F6
Haţegului, Depresiunea—, kotl., Rumunia, 169 FG6-7
Hatert, Holandia, 115 f5-6
Hateruma-shima, w., Riukiu, 240c G4
Hatfield, Australia, 373 D4
Hatfield, Wielka Brytania, 132 c11
Hatfield Broad Oak, Wielka Brytania, 132 c12
Hatfield Peverel, Wielka Brytania, 132 c14
Hathe-do, w., Korea Pd., 235 i2
Hatherleigh, Wielka Brytania, 133 C4, 128 K7
Hathersage, Wielka Brytania, 131 C7
Hatherton, Wielka Brytania, 131 D4

Hebukesaier, Chiny, 208 G18, 223 B4
Heby, Szwecja, 122 C14
Hecate Strait, cieśn., Kanada, 304 H14-15
Hecelchakán, Meksyk, 336 G14
Hečhangni, Korea Pd., 235 i4
Hechi, Chiny, 228 i4, 224 G8
Hechingen, NRF, 107 G7, 81 H8
Hechtel, Belgia, 81 E5
Hechthausen, NRF, 109 D4, 101 D8
Hechtsheim, NRF, 110 m17, 107 D6
Hechuan, Chiny, 227 F3, 224 E8
Heckelberg, NRD, 102 F17
Hecklingen, NRD, 102 H13
Heckmondwike, Wielka Brytania, 131 B7
Heckton, Stany Zjedn., 331 c5
Hecla and Griper Bay, zat., Kanada, 303 C18
Hectorspruit, Republika Południowej Afryki, 290a A9
Hecun, Chiny, 231 F2
Hecun, Chiny, 232 H3
Heddesheim, NRF, 110 m15
Hédé, Francja, 133 H9, 137 D5
Hede, Szwecja, 118 E20
Hedehusene, Dania, 116 D1
Hedemora, Szwecja, 122 B13
Hedemünden, NRF, 101 i9
Hedenborg, Szwecja, 116 B6
Hedersleben, NRD, 102 H12
Hedesunda, Szwecja, 122 B14
Hedesundafjärdarna, jez., Szwecja, 122 B14-15
Hedian, Chiny, 232 J2
Hedingen, Szwajcaria, 158 a2
Hediondilla, Sierra de—, g., Meksyk, 336 E9
Hedmark, adm., Norwegia, 121 A9-10
Hedmark, reg., Norwegia, 121 AB8-9, 118 EF19
Hedo-misaki, przyl., Riukiu, 240c F7
Hedströmmen, rz., Szwecja, 121 C13
Hedwigenkoog, NRF, 109 B3
Hedžu, KRLD, 235 E2
Hedžu-man, zat., KRLD, 235 F2
Heede, NRF, 101 F4
Heeg, Holandia, 114 C7
Heek, NRF, 101 G4
Heel Point, przyl., Wake, 379 i7
Heembeek, Belgia, 115 k13
Heemskerk, Holandia, 115 a1-2
Heemstede, Holandia, 115 b1
Heenvliet, Holandia, 115 i9
Heepen, NRF, 101 G7
Heer Land, reg., Svalbard, 70 c7-8
Heerbrugg, Szwajcaria, 157 B9
Heerde, Holandia, 114 D8
Heeren-Werve, NRF, 110 b7
Heerenveen, Holandia, 114 C7
Heerhugowaard, Holandia, 114 C5
Heerjansdam, Holandia, 115 j11
Heerlen, Holandia, 114 G7
Heers, Belgia, 113 C7
Heerstedt, NRF, 109 E3
Heerstrasse, Berlin Zachodni, 100 b3
Hees, Holandia, 115 e5
Heesch, Holandia, 114 E7
Heeselicht, NRD, 99 e11
Heessen, NRF, 110 b8, 101 H5
Heeswijk, Holandia, 114 E6
Hefei, Chiny, 232 K5, 227 F8, 224 E10
Heflin, Stany Zjedn., 314 i5
Hegang, Chiny, 215 E6, 224 B13
Hegau, reg., NRF, 107 H7
Hegge → Øystre Slidre
Heggland, Norwegia, 123 c4
Hegins, Stany Zjedn., 331 b7
Hegnau, Szwajcaria, 158 a3
Hēgoumenítsa, miasto, adm., Grecja, 175 D13, 142 E17
Heguaizi, Chiny, 227 B3
Heguri, Japonia, 240b F3
Heguri-gawa, rz., Japonia, 240b F3
Hegurishimo, Japonia, 240b F3
Hegyalja, reg., Węgry, 98 G20-21, 167 B11-12
Hegyesd, Węgry, 168 g8
Hegyeshalom, Węgry, 98 H12, 167 C3
Hegyfalu, Węgry, 167 D2
Hegyhát, wzg., Węgry, 167 EF5-6
Hegykő, Węgry, 98 H11
Hehlen, NRF, 101 H8
Heho, Birma, 245 B3
Hei-gawa, rz., Japonia, 240a H3
Heicheng (Chara-choto), ruiny, Chiny, 223 C7
Heichengzhen, Chiny, 227 C3
Heicunzhen, Chiny, 232 H6
Heidayingzi, Chiny, 231 B4
Heidberg, NRF, 109 F3
Heide, NRF, 109 B4, 101 C8, 81 B9
Heide, NRF, 110 c5
Heide, Die—, reg., NRD, 100 j19
Heidekrug, NRD, 100 a7
Heidelberg, Australia, 372 g10
Heidelberg, NRF, 107 E7, 81 G8
Heidelberg, Republika Południowej Afryki, 290a B8, 292 H5
Heidelberg, Republika Południowej Afryki, 290a F4
Heidelsheim, NRF, 107 E7
Heiden, NRF, 101 H3
Heiden, Szwajcaria, 157 B9
Heidenaab, rz., NRF, 108 D13
Heidenau, NRD, 99 f10, 108 B17
Heidenheim, NRF, 107 F10, 81 H10
Heidenreichstein, Austria, 97 F8, 160 B12
Heiderscheid, Luksemburg, 113 E8
Heidesheim, NRF, 110 lm16
Heidhausen, NRF, 110 c5
Heidlersburg, Stany Zjedn., 319 C2
Heidmoor, NRF, 109 C7
Heidmühlen, NRF, 109 C8
Heidoti, Surinam, 353 E14
Heifā (Hajfa), miasto, adm., Izrael, 146 i5, 265 F6, 143 H24
Heigenbrücken, NRF, 107 C8
Heigerloch, NRF, 107 G7
Heigun-jima, w., Japonia, 237 F5
Heihe, Chiny, 223 E5
Heihe, rz., Chiny, 223 D6-7
Heihe, rz., Chiny, 231 B4
Heihe, rz., Chiny, 233 E1
Heihe (Chiny, Hejlungkiang) → Aihui
Heijplaat, Holandia, 115 i10
Heijthuizen, Holandia, 114 F7
Heiken, Belgia, 115 n15
Heikendorf, NRF, 109 A8, 101 C10
Heil, Wādī el—, ued, Syria, 265 E8
Heilangkou, Chiny, 231 C5
Heilbhic, Ceann—, przyl., Irlandia, 128 i4
Heilbron, Republika Południowej Afryki, 290a B7, 292 H5
Heilbronn, NRF, 107 E8, 81 G9
Heiligenblut, Austria, 162a d3, 159 C9
Heiligengeist, Austria, 162a i15
Heiligengrabe, NRD, 102 E14
Heiligenhafen, NRF, 102 C11, 81 B10
Heiligenhaus, NRF, 110 c4, 101 i3
Heiligenkreuz, Austria, 167 DE1
Heiligenloh, NRF, 101 F7
Heiligenrode, NRF, 101 i9
Heiligenrode, NRF, 109 G2
Heiligensee, Berlin Zachodni, 100 a2-3
Heiligenstadt, NRD, 101 i10, 81 E10
Heiligenstadt, NRF, 108 D12
Heiligenstedten, NRF, 109 C5
Heilongjiang, rz., Chiny/ZSRR, 215 D4-5, 211 F10-11 → Amur
Heilongjiangsheng (Heilungciang; Hejlungkiang), adm., Chiny, 215 E3-7, 224 B12-13
Heiloo, Holandia, 114 C5
Heilsbronn, NRF, 108 E11
Heilshorn, NRF, 109 F2
Heiltz-le-Maurupt, Francja, 113 G6
Heilungciang → Heilongjiangsheng
Heimbach, NRF, 107 B2
Heimbach, NRF, 110 k14
Heimberg, Szwajcaria, 158 f7
Heimbuchenthal, NRF, 107 D8
Heimburg, NRD, 100 f14, 102 H11
Heimenschwand, Szwajcaria, 158 f7
Heimersheim, NRF, 110 j12
Heimertingen, NRF, 107 G10
Heimerzheim, NRF, 110 f4
Heinbockel, NRF, 109 D5
Heinenoord, Holandia, 115 j10
Heinerscheid, Luksemburg, 113 D9
Heinersdorf, NRD, 100 b4
Heinersdorf, NRD, 102 G18
Heining, NRF, 108 F16
Heinkenborstel, NRF, 109 B6
Heino, Holandia, 114 D8
Heinola, Finlandia, 197 A8, 187 F10
Heinsberg, NRF, 101 i2
Heinzenbach, NRF, 110 m13
Heisede, NRF, 110 i11
Heishan, Chiny, 233 E5
Heishan, g., Chiny, 231 B11
Heishanton, Chiny, 213 D15
Heishanzui, Chiny, 227 C2
Heishui, Chiny, 233 D3
Heishuisi, Chiny, 227 C4
Heisi, Belgia, 113 B3
Heisi, NRF, 109 D6
Heist op den Berg, Belgia, 113 B6
Heitenried, Szwajcaria, 158 f6
Heitlingen, NRF, 110 h9
Heiyanghepu, Chiny, 231 C6
Heiyiguan, Chiny, 231 B5
Hejaf, Ra's—, przyl., Federacja Arabii Południowej, 258 k24
Hejian, Chiny, 231 D4, 227 B8
Hejian, Chiny, 231 G1
Hejiang, Chiny, 228 G2, 224 F8
Hejiang, rz., Chiny, 228 i5, 224 G9
Hejie, Chiny, 228 i5
Hejing, Chiny, 208 i19
Hejlungkiang → Heilongjiangsheng
Hejnice, Czechosłowacja, 99 j16
Hekáłē, Grecja, 175 i9
Hekelingen, Holandia, 115 j10
Hekimhan, Turcja, 265 C7
Hekla, g., Islandia, 124 DE7
Hekou, Chiny, 227 C5
Hekou, Chiny, 232 J4
Hekou, Chiny, 232 K2
Hekou → Qianshan
Hekpoort, Republika Południowej Afryki, 290a A7
Hekura-jima, w., Japonia, 238 B9, 216 J9
Hel, Polska, 93 b5, 85 B11, 82 B18
Hel (ptw.) → Helska, Mierzeja—
Helagsfjället, g., Szwecja, 118 E20
Helan, Chiny, 227 B3
Helanshan, g., Chiny, 227 BC2, 224 D8
Helbe, rz., NRD, 102 i11
Helbigsdorf, NRD, 99 a6
Helbra, NRD, 102 H12, 81 E11
Helchteren, Belgia, 113 B7
Heldburg, NRD, 108 C11
Helden, Holandia, 101 i2
Helder, Den—, Holandia, 114 C5
Heldra, NRF, 101 i10
Heldrungen, NRD, 102 i12
Helen, Mount—, g., Stany Zjedn., 330 D8
Helen Reef, rafa, Powiernicze Wyspy Pacyfiku, 242 D8, 365 C5
Helen Springs, Australia, 369 C6
Helena, Stany Zjedn., 318 H10, 310 E8
Helena, Stany Zjedn., 323 C7, 309 B4
Helena Island, w., Kanada, 303 C20
Helenabrunn, NRF, 110 d2
Helenaveen, Holandia, 114 F7
Helendale, Stany Zjedn., 330 G7
Helenelund, Szwecja, 123 g15
Helenów, Polska, 91 a4
Helenów, Polska, 91 n16
Helensburgh, Wielka Brytania, 132 a2, 127 E7
Helensville, Nowa Zelandia, 375 C6
Ḥelets, Izrael, 146 k5
Heleysundet, cieśn., Svalbard, 70 b9-10
Helfenberg, Austria, 97 F6
Hellenstein, Stany Zjedn., 331 ab7
Helfta, NRD, 102 i13
Helgafell, w., Islandia, 124 E6-7
Helgasjön, jez., Szwecja, 121 F12
Helge å, rz., Szwecja, 121 F11, 118 H20
Helgeland, reg., Norwegia, 118 CD20-21
Helgoland, w., NRF, 101 C5, 81 B7-8
Helgoländer Bucht (Zatoka Helgolandzka), zat., 101 CD5₇6, 81 BC7-8
Helgolandzka, Zatoka → Deutsche Bucht; Helgoländer Bucht
Helikón Óros, g., Grecja, 176 E15
Heliodora, Brazylia, 364 F3
Heliopolis, Francja, 144 k11
Heliopolis, ruiny, ZRA, 275 g25
Heliopolis (Liban) → Ba'albek
Heliopolis (ZRA) → Maṣr el-Gedīda
Hēlioúpolis, Grecja, 175 g8
Heliu, Chiny, 232 i5, 227 E8
Helixi, Chiny, 232 L6
Hell-Ville, Republika Malgaska, 292 h17
Hella, Islandia, 124 E6
Hellamaa, ZSRR, 197 D5
Hellbach, rz., NRD, 102 C13
Helle, Norwegia, 121 D4
Hellebæk, Dania, 116 A3
Helleh, rz., Iran, 261 G5
Helleland, Norwegia, 121 D4
Hellemmes, Francja, 140 j12
Hellendoorn, Holandia, 114 D8
Hellēnikón, Grecja, 175 g8
Hellenthal, NRF, 107 C2
Hellertown, Stany Zjedn., 319 A6
Hellerup, Dania, 116 C3
Hellevoetsluis, Holandia, 115 j8, 114 E4
Hellin, Hiszpania, 150 F10, 141 E6
Hellmonsödt, Austria, 97 G6
Hellnar, Islandia, 124 D3
Hells Canyon, dol., Stany Zjedn., 323 D5
Hellschen, NRF, 109 B3
Hellsö, w., Finlandia, 197 C2-3
Helm, Stany Zjedn., 330 E4
Helmand, rz., Afganistan, 262 F11
Helmbrechts, NRF, 108 C13
Helme, rz., NRD, 102 i12
Helmeringhausen, Afryka Południowo-Zachodnia, 292 H3
Helmond, Holandia, 114 F7
Helmsdale, Wielka Brytania, 127 C8
Helmsdale, rz., Wielka Brytania, 127 C8
Helmshore, Wielka Brytania, 131 B4
Helmsley, Wielka Brytania, 128 G10
Helmste, NRF, 109 D5
Helmstedt, NRF, 102 G12, 81 D10-11
Helnes, Norwegia, 123 j23
Helong, Chiny, 235 A5, 215 G5
Hel'pa, Czechosłowacja, 98 F17
Helper, Stany Zjedn., 323 G8
Helpmekaar, Republika Południowej Afryki, 290a C9
Helpter Berge, wzg., NRD, 102 E17
Helsby, Wielka Brytania, 131 C2
Helse-Helserdeich, NRF, 109 C4
Helsinge, Dania, 116 A1
Helsingfors → Helsinki
Helsingør, Dania, 116 A3, 121 F10
Helsinki [Helsingfors], Finlandia, 123, 197 B6, 187 F9
Helska, Mierzeja— (Hel), mierz., Polska, 93 ab3-5, 85 B11, 82 B18
Helston, Wielka Brytania, 133 D2, 128 K6
Helthühl, Szwajcaria, 158 b1
Heluan → Helwān
Helvecia, Argentyna, 360 D2
Helvécia, Brazylia, 361 F7
Helvécia, Węgry, 167 E8
Helvik, Norwegia, 123 a31
Helwa, El—, Liban, 146 f7
Helwān (Heluan), ZRA, 275 i25, 278 C4, 143 J22, 274 C12
Hem, Francja, 140 j13
Hem, Holandia, 114 C6
Hem, rz., Francja, 134 C17
Hemau, NRF, 108 E13
Hemāvati, rz., India, 252 E2
Hemdingen, NRF, 109 C7
Ḥemed, Izrael, 146 o12
Hemel Hempstead, Wielka Brytania, 132 cd10, 134 A12
Hemelingen, NRF, 109 F3
Hemer, NRF, 110 c8, 101 i5
Hemet, Stany Zjedn., 330 H8
Hemgiri, India, 254 i8
Hemi, Korea Pd., 235 G3
Hemiksem, Belgia, 115 n15
Héming, Francja, 107 F3
Hemingway, Stany Zjedn., 332 H2
Hemlo, Kanada, 313 A5
Hemm, NRF, 109 D4
Hemme, NRF, 109 A4
Hemmerde, NRF, 110 b8
Hemmingen-Westerfeld, NRF, 110 l10
Hemmingford, Kanada, 329 C21
Hemmingstedt, NRF, 109 B4
Hempstead, Stany Zjedn., 320 G2, 329 H21
Hempstead Harbor, zat., Stany Zjedn., 321 B5-6
Hemse, Szwecja, 122 E16
Hemsedal, Norwegia, 121 B6
Hemsedalsfjella, g., Norwegia, 121 B6
Hemsila, rz., Norwegia, 121 B6
Hemşin, Turcja, 203 G6
Hemsworth, Wielka Brytania, 131 B8
Hemtābād, India, 256 D3
Hen and Chickens Islands, w., Nowa Zelandia, 375 B6
Hen Island, w., Stany Zjedn., 321 B5
Henam, Korea Pd., 235 i3
Henan'an, Chiny, 234 k15
Hénanbihen, Francja, 133 G8
Henansheng (Honan), adm., Chiny, 227 D5-7, 224 E9
Henares, rz., Hiszpania, 149 D8
Henashi-saki, przyl., Japonia, 240a G1
Henau, Szwajcaria, 158 a5, 157 B8
Henbury, Australia, 369 D6
Henchīr Lebna, Tunezja, 154 L5, 282 B13, 142 F12
Hencovce, Czechosłowacja, 96 Przemysł lekki I
Hendala, Cejlon, 252 a8-9
Hendaye, Francja, 137 i5
Hendek, Turcja, 265 B4
Henderson, Argentyna, 363 F2, 360 G2
Henderson, Nowa Zelandia, 375 b10
Henderson, Stany Zjedn., 313 G4, 310 D9
Henderson, Stany Zjedn., 324 H6
Henderson, Stany Zjedn., 332 E3, 313 G8
Henderson, Stany Zjedn., 318 H11
Henderson, Stany Zjedn., 318 i8
Henderson, Stany Zjedn., 329 E18
Henderson, w., Pitcairn, 366 F15
Henderson Creek, zat., Nowa Zelandia, 375 a10-11
Hendersonville, Stany Zjedn., 314 H6
Hendījān, Iran, 261 F4
Hendon, Wielka Brytania, 132 d10-11
Hendorābī, w., Iran, 261 H6
Hendou Mountains, g., Nigeria, 287 F16
Hendricks, Stany Zjedn., 332 B2
Hendrik Top, g., Surinam, 353 E14
Hendriksen Strait, cieśn., Kanada, 299 C6-7
Henfield, Wielka Brytania, 134 C12
Hengām, w., Iran, 261 H7
Hengbatou, Chiny, 232 L4
Hengdaochuan, Chiny, 235 B2
Hengdaohezi, Chiny, 233 D7
Hengdian, Chiny, 232 L2
Hengduanshan (Góry Sinotybetańskie), g., Chiny/Birma, 223 F6
Hengeberg, g., NRF, 101 G6
Hengelo, Holandia, 114 D9
Hengelo, Holandia, 114 D8
Hengersberg, NRF, 108 F16
Hengfan, Chiny, 232 L7
Hengfeng, Chiny, 228 G8
Henggang, Chiny, 234 l15
Henggouqiao, Chiny, 232 M2
Henghe, rz., Chiny, 228 G2
Hengistbury Head, przyl., Wielka Brytania, 132 h18
Hengjang → Hengyang
Hengjing, Chiny, 234 f7
Hengjŏngni, KRLD, 235 A6
Hengli, Chiny, 234 k14
Hengliliu, Chiny, 231 E7
Henglu, Chiny, 235 B3
Hengmian, Chiny, 234 h11
Hengoed, Wielka Brytania, 131 E1
Hengpu, Chiny, 235 C2, 233 E6
Hengsha, w., Chiny, 232 K9
Hengshan, Chiny, 227 C4
Hengshan, Chiny, 228 H6
Hengshan, g., Chiny, 227 B6-7, 224 D9
Hengshan, g., Chiny, 231 C2, 227 B7
Hengshanhu, jez., Chiny, 232 L2
Hengshichi, Chiny, 234 m13
Hengshui, Chiny, 231 E3, 227 C7, 224 D10
Hengsterholz, NRF, 109 G2
Hengtang, Chiny, 234 g7
Hengxian, Chiny, 228 J4, 224 G8
Hengyang (Hengjang), Chiny, 228 H6, 224 F9
Hénin-Liétard, Francja, 140 k11, 113 D2, 137 B9
Henley on Thames, Wielka Brytania, 134 A11
Henlopen, Cape—, przyl., Stany Zjedn., 319 E6
Henndorf am Wallersee, Austria, 162a a4
Henneberg, NRD, 107 C10
Hennebont, Francja, 137 E3
Hennef, NRF, 107 B4
Hennen, NRF, 110 c7
Hennepin, Stany Zjedn., 327 G5
Hennepin, Point—, przyl., Stany Zjedn., 322 j10
Hennersdorf, Austria, 168 c2
Hennersdorf, NRD, 99 i9
Hennickendorf, NRD, 100 b7
Hennickendorf, NRD, 102 G16
Henniez, Szwajcaria, 160 d19
Hennigsdorf, NRD, 100 a2, 102 F16, 82 D13
Henniker, Stany Zjedn., 320 B6, 329 E23
Henningsvær, Norwegia, 119 Rolnictwo
Hennstedt, NRF, 109 A4, 101 C8
Hennstedt, NRF, 109 B6
Hénonville, Francja, 134 F17
Henrietta Maria, Cape—, przyl., Kanada, 300 G9
Henriette'y, ostrov— (Wyspa Henrietty), w., ZSRR, 214 A4-5, 184 B16-17
Henrique de Carvalho, Angola, 291 D4
Henry, Stany Zjedn., 327 G5
Henry, Cape—, przyl., Stany Zjedn., 332 E5-6, 313 G10
Henry Kater, Cape—, przyl., Kanada, 299 E12
Henry Mountains, g., Stany Zjedn., 324 GH8, 309 D4
Henryetta, Stany Zjedn., 318 H8
Henryków, Polska, 92 q22, 89 D6
Henryków Lubański, Polska, 99 i17
Henryville, Kanada, 329 C21
Hensall, Kanada, 328 E13
Henson Creek, rz., Stany Zjedn., 314 c17
Henstedt, NRF, 109 C7
Henzada → Hinthada
Hepler, Stany Zjedn., 331 b6
Heppenheim, NRF, 107 D7
Heppner, Stany Zjedn., 323 D4
Hepu, Chiny, 228 K4, 224 G8
Hepworth, Kanada, 328 D13
Heqiao, Chiny, 232 K7
Heqing, Chiny, 234 h11
Hequ, Chiny, 227 B5
Héradhsflói, zat., Islandia, 124 C12-13
Héradhsvötn, rz., Islandia, 124 C7
Hēraía, ruiny, Grecja, 175 F14
Hērákleia, w., Grecja, Cyklady, 176 G18
Hērákleion, miasto, adm., Grecja, Krata, 176 H18, 143 G19
Hērákleion, Grecja, 175 f8
Herald Cays, w., Australia, 370 C9
Herald Island, w., Nowa Zelandia, 375 a10-11
Herald, ostrov—, w., ZSRR, 214 B11, 184 B19
Herálec, Czechosłowacja, 97 D8
Herand, Norwegia, 121 B4
Heras, Las—, Argentyna, 359 D4, 347 E4
Herăstrău, Lacul—, jez., Rumunia, 170 c27
Herāt, miasto, adm., Afganistan, 262 D11
Hérault, adm., Francja, 135 Podział administracyjny
Hérault, rz., Francja, 137 i10
Herbede, NRF, 110 c6
Herbern, NRF, 110 b7, 101 H5
Herbert, Kanada, 323 A10, 304 H19
Herbert River, rz., Australia, 370 C9
Herbertabad, India, Andamany, 245 G
Herbertingen, NRF, 107 G8
Herberton, Australia, 370 C9
Herbertsdale, Republika Południowej Afryki, 290a F4
Herbiers, Les—, Francja, 137 F5
Herbisse, Francja, 113 G5
Herblay, Francja, 140 b1-2
Herboizheim, NRF, 107 G5
Herborn, NRF, 107 B6, 81 F8
Herbrechtingen, NRF, 107 F10
Herbstein, NRF, 107 B8
Herbster, Stany Zjedn., 327 B3
Herby, Polska, 92 k11
Herby Śląskie, Polska, 89 D9, 82 F18
Hercegnovi, Jugosławia, 175 b2, 162b g11, 163 G7, 142 C16
Hercegszántó, Węgry, 167 G6
Herculaneum, Stany Zjedn., 312 Przemysł ciężki I
Herculaneum (Włochy) → Ercolano
Hercules, Stany Zjedn., 325 A4
Herdecke, NRF, 110 c6, 101 i4
Herdhubreidh, g., Islandia, 124 C10
Herdla, Norwegia, 121 B3
Herdlafjord, fiord, Norwegia, 123 a2
Herdorf, NRF, 107 B5
Heredia, Kostaryka, 339 F4
Hereford, Stany Zjedn., 318 H4
Hereford, Stany Zjedn., 319 B5
Hereford, Stany Zjedn., 319 C3, 332 B5
Hereford, Wielka Brytania, 128 i9
Hereford Inlet, zat., Stany Zjedn., 319 D7, 332 BC7
Herefordshire, adm., Wielka Brytania, 125 Gęstość zaludnienia
Hereford, Norwegia, 121 D6
Héréhérétué [Saint Paul], w., Polinezja Francuska, 366 E13
Hereke, Turcja, 176 C22
Hérémakono, Gwinea, 285 E5
Hérémence, Szwajcaria, 157 D4
Herencia, Hiszpania, 149 E8
Herentals, Belgia, 113 B6
Herford, NRF, 101 G7, 81 D8
Hergiswil, Szwajcaria, 158 c2
Hergla, Tunezja, 154 L5
Heria Ātmārām Chak, India, 256 H2
Héricourt, Francja, 157 A3, 138 E13
Hérie-la-Viéville, Le—, Francja, 113 E4
Hering Lake, jez., Stany Zjedn., 333 g4-5
Heringen, NRF, 107 B10
Heringsdorf, NRD, 93 h14, 102 D18
Herington, Stany Zjedn., 317 F7
Herīs, Iran, 261 B3
Herisau, Szwajcaria, 157 B8
Herit, w., Powiernicze Wyspy Pacyfiku, Wyspy Truk, 379 f4
Heritage (Haritage"), Pasmo—, g., Antarktyda, 66 2
Herjangen, Norwegia, 123 d12
Herjangsfjord, fiord, Norwegia, 123 de12-13
Herk, rz., Belgia, 113 C7
Herk-de-Stad, Belgia, 113 C7
Herkimer, Stany Zjedn., 329 E19
Herkingen, Holandia, 115 j8
Herkulanum → Ercolano
Herland, Norwegia, 123 b4
Herl'any, Czechosłowacja, 98 F20
Herlasgrün, NRD, 99 b1
Herlev, Dania, 116 C2
Herlies, Francja, 140 j11
Herlong, Stany Zjedn., 330 A4
Herluf Trolle, Kap—, przyl., Grenlandia, 299 F17
Herluf Trolles Land, reg., Grenlandia, 299 B20-21
Herm, w., Wielka Brytania, Wyspy Normandzkie, 133 F8
Herma Ness, przyl., Wielka Brytania, Szetlandy, 127 A11
Hermagor, Austria, 160 D10
Herman, Stany Zjedn., 327 B6
Hermanas, Meksyk, 336 D9
Hermanas, Las—, Argentyna, 363 G3
Hermance, Szwajcaria, 160 e16, 157 D2
Heřmanice, Czechosłowacja, 98 a25
Heřmánkovice, Czechosłowacja, 92 q19
Hermann, Stany Zjedn., 317 F10
Hermannsburg, Australia, 369 D6
Hermannsburg, NRF, 101 F10
Hermannskogel, g., Austria, 168 b1
Hermanos, Los—, w., Wenezuela, Mate Antyle 352 B10-11, 340 F9-10
Heřmanova Huť, Czechosłowacja, 97 D4
Heřmanovice, Czechosłowacja, 98 C12
Hermanów, Polska, 91 i5
Hermansville, Stany Zjedn., 327 C7
Hermanus, Republika Południowej Afryki, 290a F3, 292 i3
Hěrmanův Městec, Czechosłowacja, 97 D9
Hermaville, Francja, 134 D18
Hermel, El—, Liban, 265 E7
Hermengo, Punta—, przyl., Argentyna, 363 H6
Hermes, Francja, 134 F17
Hermes, Kaap—, przyl., Republika Południowej Afryki, 290a D8
Hermeskeil, NRF, 107 D3
Hermidale, Australia, 373 C6
Hermiónē, Grecja, 176 F16
Hermiston, Stany Zjedn., 323 D4
Hermit Islands, w., Nowa Gwinea Australijska, 379 s25
Hermitage, Stany Zjedn., 331 f10
Hermitage Bay, zat., Kanada, 300 i14
Hermitage, Lake—, jez., Stany Zjedn., 331 f10
Hermit's Rest, Stany Zjedn., 333 m14
Ḥermōn → Cheikh, Djebel ech—
Hermonville, Francja, 113 F4
Hermosa, Filipiny, 240d j12
Hermosa Beach, Stany Zjedn., 326 D2
Hermosillo, Meksyk, 335 C4
Hermoúpolis, miasto, adm., Grecja, 176 F17, 143 F19
Hermsdorf, NRD, 108 B13
Hermsdorf, NRD, 99 e10
Hermsdorf, NRD, 99 f9
Hermsdorf, Berlin Zachodni, 100 a3
Hernád, rz., Węgry, 167 B11
Hernádnémeti, Węgry, 167 B10
Hernandarias, Paragwaj, 360 A5, 347 D7
Hernández, Argentyna, 363 B3, 360 E2
Hernando, Stany Zjedn., 318 H11
Hernani, Filipiny, 244 Gospodarka
Herndon, Stany Zjedn., 330 E5
Herndon, Stany Zjedn., 319 E2, 332 C4
Herndon, Stany Zjedn., 331 b5, 319 A3, 329 H18
Herndorn, Stany Zjedn., 332 C4
Herne, Belgia, 113 C5
Herne, NRF, 110 b6, 101 H4, 81 E7
Herne Bay, Wielka Brytania, 134 B15, 128 J13
Herning, Dania, 121 F6
Herold, NRD, 99 b4
Heroldsberg, NRF, 108 D12
Heron Bay, Kanada, 313 A4, 300 i8
Heron Lake, jez., Stany Zjedn., 317 D8
Heroneksuyu, rz., Turcja, 203 i8
Herongen, NRF, 110 c2
Hérons, Ile aux—, w., Kanada, 304 c23
Herpenyő, rz., Węgry, 167 D2
Herpont, Francja, 113 G6
Herradura, Argentyna, 360 B3
Herräng, Szwecja, 122 B16
Herrängen, Szwecja, 123 h15
Herrenalb, NRF, 107 F6
Herrenberg, NRF, 107 F7, 81 H8
Herrenhausen, NRF, 110 h10
Herrenschwanden, Szwajcaria, 158 f6
Herrera, Argentyna, 360 C1, 347 D5
Herrera, Argentyna, 363 B5
Herrera, Hiszpania, 149 G7
Herrera del Duque, Hiszpania, 149 E6
Herrera de Pisuerga, Hiszpania, 149 B7
Herrera Vegas, Argentyna, 363 F2
Herrero, Punta—, przyl., Meksyk, 336 H16
Herrick, Australia, 373 H6, 370 H9
Herrleden, NRF, 107 E10-11
Herrin, Francja, 140 j11
Herring Bone Ridge, wzg., Stany Zjedn., 331 bc2-3
Herring Creek, rz., Stany Zjedn., 319 G2
Herringen, NRF, 110 b7-8, 101 H5
Herringløse, Dania, 116 C1
Herriberg, Szwajcaria, 158 a3
Herrljunga, Szwecja, 121 D11
Herrnburg, NRD, 102 D11
Herrnhut, NRD, 99 i14, 102 i19
Herrsching, NRF, 108 GH12, 81 i11
Hersbruck, NRF, 108 D12, 81 G11
Herschbach, NRF, 107 B5
Herschdorf, NRD, 100 j18
Herscheid, NRF, 110 d7, 101 i5
Herschel, Kanada, 303 E13
Herschel Island, w., Kanada, 303 E13
Herscher, Stany Zjedn., 327 G6
Herseaux, Belgia, 140 i13
Hersel, NRF, 110 e5, 107 B4
Herselt, Belgia, 113 B6
Herserange, Francja, 136 Energetyka
Hersfeld, Bad → Bad Hersfeld
Hershey, Stany Zjedn., 331 c6, 319 B3, 329 H18
Hersilia, Argentyna, 360 D2
Heršpice, Czechosłowacja, 97 g31
Herstal, Belgia, 113 C8
Herstedøster, Dania, 116 C2
Herstedvester, Dania, 116 C2
Herstmonceux (obserwatorium Greenwich), Wielka Brytania, 134 C13, 128 K12
Herten, NRF, 110 b5
Hertford, Stany Zjedn., 332 E5
Hertford, Wielka Brytania, 132 c11, 134 A12, 128 J11
Hertfordshire, adm., Wielka Brytania, 132 c10-11, 125 Gęstość zaludnienia
Hertogenbosch, 's—, Holandia, 114 E6
Hertonäs → Herttoniemi
Hertsliyā, Izrael, 146 j5, 265 F6
Herttoniemi [Hertonäs], Finlandia, 123 q36
Hertugen af Orleans Land, reg., Grenlandia, 299 C21
Hertzogville, Republika Południowej Afryki, 290a C6
Herval, Serra do—, g., Brazylia, 360 D6-7
Hervas, Hiszpania, 149 D6
Herve, Belgia, 113 C8
Herve, Plateau de—, wyż., Belgia 113 C8
Hervey, Kanada, 329 B22
Hervey, w., Wyspy Cooka, 366 E12
Hervey Bay, zat., Australia, 370 D10
Herzheim, NRF, 107 E6
Herzberg, NRD, 102 H16, 82 E13
Herzberg, NRD, 102 F15
Herzberg, NRF, 100 g12, 101 H10, 81 E10
Herzebrock, NRF, 101 H6
Herzfeld, NRF, 101 H6
Herzfelde, NRD, 100 b7
Herzhausen, NRF, 101 i7
Herzhorn, NRF, 109 C5
Herzogenaurach, NRF, 108 D11
Herzogenbuchsee, Szwajcaria, 157 B5
Herzogenburg, Austria, 160 B12
Heşār Masjed, g., Iran, 261 C9
Hesbaye, reg., Belgia, 81 F4-5
Hesbaye, Plateau de la—, wyż., Belgia, 113 C6-7
Hesdin, Francja, 134 D17, 137 B9
Hesedorf, NRF, 109 E4, 101 E8
Hesel, NRF, 101 E5, 81 C7
Hesepe, NRF, 101 G5
Hesepertwist, NRF, 101 F4
Heshan, Chiny, 228 J6
Heshaoqiao, Chiny, 232 J6
Heshi, Chiny, 208 i19, 223 C4
Heshi, Chiny, 234 f9
Heshi, Iran, 261 C4
Heshimiao, Chiny, 224 B10
Heshituoluogai, Chiny, 208 G18, 223 B4
Heshui, Chiny, 227 C4
Heshui, Chiny, 228 J5
Heshuijian, Chiny, 232 L4
Heshun, Chiny, 231 E1, 227 C6
Heshun, Chiny, 234 k13
Hesja → Hessen
Heskestad, Norwegia, 121 D4
Hesketh Bank, Wielka Brytania, 131 B2
Heskie, Pogórze → Hessisches Bergland
Hespeler, Kanada, 328 E14
Hesperange, Luksemburg, 113 E9
Hesperia, Stany Zjedn., 327 E8
Hesperia, Stany Zjedn., 330 G7
Hess Mountains, g., Kanada, 303 F14-15
Hessel, Stany Zjedn., 328 B10
Hesselbjærg, Dania, 116 A1
Hesselø, w., Dania, 121 F9
Hesselrød, Dania, 116 B2
Hessen, NRD, 102 G11
Hessen (Hesja), adm., NRF, 107 B7-9, 81 F8-9
Hessisch-Lichtenau, NRF, 101 i9, 81 E9
Hessisch-Oldendorf, NRF, 101 G8
Hessisches Bergland (Pogórze Heskie), g., NRF, 107 B7-9
Heswall, Wielka Brytania, 131 C1
Het, Nam—, rz., Laos, 245 B6
Hetang, Chiny, 234 k16
Hetch Hetchy Aqueduct, akw., Stany Zjedn., 330 D3
Hetch Hetchy Reservoir, zb., Stany Zjedn., 333 i8-9
Heten, Holandia, 114 D8
Hetényegyháza, Węgry, 167 E8
Hetian (Chotan), Chiny, 223 D2
Hetian, Chiny, 228 J7
Hetianhe (Chotan daria), rz., Chiny, 223 D3
Hetiling, Chiny, 232 H3
Hetlingen, NRF, 109 D6
Hetoudian, Chiny, 231 E8
Hettange-la-Grande, Francja, 113 F9
Hettenheuvel, wzg., Holandia, 114 E8
Hettinger, Stany Zjedn., 317 B4
Hettipola, Cejlon, 252 E5
Hetton le Hole, Wielka Brytania, 132 j24, 127 G10
Hettstedt, NRD, 102 H13, 81 E11
Hetvehely, Węgry, 167 F5
Heubach, NRF, 107 F9
Heuberg, g., Austria, 168 b1
Heuberg, g., NRF, 107 G7
Heuchelberg, wzg., NRF, 107 E7-8
Heuchin, Francja, 134 D17
Heudeber, NRD, 100 f14, 102 H11
Heuglin, Kapp—, przyl., Svalbard, 70 b10
Heure, rz., Belgia, 113 D5
Heustreu, NRF, 107 C10
Heusweiler, NRF, 107 E3
Hevçirli, Turcja, 194 i8
Hève, Cap de la—, przyl., Francja, 134 E13, 137 C7
Heveadorp, Holandia, 115 e5
Heverstrom, podwodn., NRF, 109 A2-3, 101 C7
Heves, Węgry, 98 H18, 167 C9
Heves, adm., Węgry, 98 H18, 167 C8-10
Héviz, Węgry, 167 E3
Hevlín, Czechosłowacja, 97 F10
Hewitt, Stany Zjedn., 321 A2
Hewlett Neck, Stany Zjedn., 321 D5
Hewlett Point, przyl., Stany Zjedn., 321 B5
Hewudao, w., Chi

Hippersdorf, Austria, 97 G9
Hippolytushoef, Holandia, 114 C5
Hipstedt, NRF, 109 E3
Hirado, Japonia, 237 F2, 216 L5
Hirado-shima, w., Japonia, 237 F2
Hirakata, Japonia, 238 E8
Hirakubo, Riukiu, 240c G5
Hiran, Somalia, 279 H7
Hiran, adm., Somalia, 279 H7
Hiran, rz., India, 253 H6
Hīranghāṭā, rz., Pakistan, 256 GH4
Hirāpur, India, 255 H4
Hirara, Riukiu, 240c G5
Hirasaku, Japonia, 240b E1
Hirasawa, Japonia, 238 D11
Hirasawa, Japonia, 240a H1
Hirase, Japonia, 240 Górnictwo
Hirata, Japonia, 237 D5, 216 K7
Hiratsuka, Japonia, 238 D12
Hiratsuka, Japonia, 240b F3
Hirave Bet, w., India, 254 b17
Hirayama, Japonia, 240b E4
Hirayu, Japonia, 238 C10
Hirekerur, India, 252 D2
Hîrja, Rumunia, 170 E13
Hîrlău, Rumunia, 170 C14
Hirna, Etiopia, 279 F5
Hiromi, Japonia, 237 G5, 216 L7
Hirono, Japonia, 238 B13
Hiroo, Japonia, 240a E5, 215 G12
Hiroo, Japonia, 240b B4
Hirooka, Japonia, 240b E4, 238 D13
Hirosaki, Japonia, 240a G2, 216 H11
Hiroshima (Hiroszima), miasto, adm., Japonia, 237 E5, 216 K7
Hirota-wan, zat., Japonia, 240a i3
Hirschau, NRF, 108 D13
Hirschberg, NRD, 108 C13
Hirschfeld, NRD, 100 i23
Hirschfeld, NRD, 102 i17
Hirschfelde, NRD, 99 j15
Hirschfelde, NRD, 100 a7
Hirschhorn, NRF, 107 E7
Hirseberg, wzg., NRD, 102 H15
Hirsingue, Francja, 157 A4
Hirson, Francja, 113 E5, 137 C11
Hîrşova, Rumunia, 170 H16
Hirt, Austria, 162a k18
Hîrtibaciul, rz., Rumunia, 169 F9
Hîrtibaciului, Dealurile—, wyż., Rumunia, 169 F9-10
Hirtshals, Dania, 121 E7
Hirzberg, g., Austria, 162a c7
Hirzel, Szwajcaria, 158 b3
Hisai, Japonia, 238 E9
Hisār, India, 253 E4, 249 C5
Hisar, Turcja, 258 a12
Hisar (Turcja, İstanbul) → Anadoluhisarı
Hisar (Turcja, Kütahya) → Domaniç
Hisar-Momina banja, Bułgaria, 173 D6
Hisarlı dağ, g., Turcja, 176 C19
Ḥisbān, Jordania, 146 k7
Hisingen, reg., Szwecja, 123 m27
Ḥisma, Al—, równ., Arabia Saudyjska, 265 H6-7, 257 D4
Hispaniola → Haiti
Hispar Muz Tagh, g., Pakistan, 253 A4
Hissøy, w., Norwegia, 123 b1
Histiaía, Grecja, 176 E16, 143 E18
Hisuā, India, 255 H10
Ḥiswa, Federacja Arabii Południowej, 258 k23
Hiszpania, państwo, 149, 141 E3-6, 33-34 EF17
Hiszpańska Afryka Północna (Ceuta Melilla; Wyspy Alhucemas, Chafarinas, Peñón de Vélez), polit., 33-34 F17 (14)
Hiszpański, Basen—, podwodn., 65 40°N 20°W → Iberyjski, Basen—
Hiszpański Region Równikowy, polit., 33-34 i18-19
Hit, Irak, 266 F10
Hitachi, Japonia, 238 C13, 216 J11
Hitachiōta, Japonia, 238 C13
Hitakatsu, Japonia, 237 E2
Hitaurā, Nepal, 255 E10
Hitchin, Wielka Brytania, 128 J11
Hitdorf, NRF, 110 d4
Hite, Stany Zjedn., 324 H8
Hitiaa, Polinezja Francuska, Tahiti, 380 i25
Hitomi, Japonia, 240b E3
Hitoyoshi, Japonia, 237 G3, 216 L6
Hitra, w., Norwegia, 118 E18
Hittarp, Szwecja, 116 A3
Hittfeld, NRF, 101 E9
Hittisau, Austria, 157 B9
Hitzacker, NRF, 102 E12
Hitzhusen, NRF, 109 C7
Hitzkirch, Szwajcaria, 158 b2
Hitzsand, w., NRF, 109 A2
Hiuchi-nada, zat., Japonia, 237 E6
Hiuma → Hiiumaa
Hiva Oa, w., Polinezja Francuska, Markizy, 366 DE14
Hiw, ZRA, 278 F5
Hiwasa, Japonia, 237 F7
Hixton, Stany Zjedn., 327 D3
Hizan [Karasu], Turcja, 266 C10
Hizaori, Japonia, 240b B1
Hjällbo, Szwecja, 123 m28
Hjälmaren, jez., Szwecja, 122 C13-14, 118 G22
Hjälta, Szwecja, 120 Górnictwo
Hjalteyri, Islandia, 124 C8
Hjangsan, KRLD, 235 C3
Hjartdal, Norwegia, 121 C6
Hjelmeland, Norwegia, 121 C4
Hjelmsøy, w., Norwegia, 123 j19-20, 118 A26
Hjelteljord, fiord, Norwegia, 123 ab1-2
Hjertevatn, jez., Norwegia, 123 f10
Hjesan, KRLD, 235 B5
Hjo, Szwecja, 121 D12
Hjogjeri, Korea Pd., 235 H6
Hjölli, Korea Pd., 235 F5
Hjönni, KRLD, 235 E4
Hjørring, miasto, adm., Dania, 121 E7
Hjortekær, Dania, 116 C3
Hjortespring, Dania, 116 C2
Hjorthagen, Szwecja, 123 g16
Hjortshög, Szwecja, 116 A4
Hjuvik, Szwecja, 123 m26
Hka, Nam—, rz., Birma, 245 B4
Hkagabo Razi, g., Birma/Chiny, 250 C9
Hkaronwa [Kronwa], Birma, 245 E4
Hkin-u, Birma, 245 A2
Hladovka, Czechosłowacja, 94 p19
Hlaingbwe, Birma, 245 D3, 250 E9
Hlam, g., Jugosławia, 162b a3
Hláska, Czechosłowacja, 92 s19
Hlatikulu, Suazi, 290a B9
Hlebarovo, Bułgaria, 173 B9
Hlinsko, Czechosłowacja, 97 D9
Hlohovec, Czechosłowacja, 98 G13
Hloubětín, Czechosłowacja, 98 d29
Hlubočepy, Czechosłowacja, 98 d28
Hluboká nad Vltavou, Czechosłowacja, 97 E6
Hluboš, Czechosłowacja, 97 D6
Hlučín, Czechosłowacja, 98 a24, 98 D14
Hluhluwe, Republika Południowej Afryki, 290a C10, 292 H6
Hluhluwe Game Reserve, rez., Republika Południowej Afryki, 290a C9-10
Hluk, Czechosłowacja, 98 F13
Hluti, Suazi, 290a B9
Hnappadalssýsla, adm., Islandia, 124 D4
Hněvčeves, Czechosłowacja, 97 C9
Hnífsdalur, Islandia, 124 B3
Hnilec, Czechosłowacja, 98 F18
Hnilec, rz., Czechosłowacja, 98 F19
Hnůšťá, Czechosłowacja, 98 F17
Ho, Ghana, 286 F11
Hoa Binh, Demokratyczna Republika Wietnamu, 245 B7
Hoadly, Stany Zjedn., 319 E2
Hoanib, ued, Afryka Południowo-Zachodnia, 292 F2
Hoare Bay, zat., Kanada, 299 E13
Hoarusib, ued, Afryka Południowo-Zachodnia, 292 F2
Hobagi, źr., Sudan, 274 E12
Hobara, Japonia, 238 B13
Hobart, Australia, 373 i6, 370 H9
Hobart, Stany Zjedn., 327 G7
Hobart, Stany Zjedn., 318 H6
Hobbs, Stany Zjedn., 318 i4, 309 E6
Hobbsa, Wybrzeże—, fizj., Antarktyda, 66 7-8
Hobgood, Stany Zjedn., 332 E4
Høbjærg, Dania, 116 A1
Hobo, Kolumbia, 351 F5
Hoboken, Belgia, 115 n15
Hoboken, Stany Zjedn., 321 C3
Hobro, Dania, 121 F7
Hobson Bay, zat., Nowa Zelandia, 375 b11
Hobsons Bay, zat., Australia, 372 h9
Hobsonville, Nowa Zelandia, 375 a10
Hobucken, Stany Zjedn., 332 F5
Hoburg, Szwecja, 122 F16
Hocalı → Halitpaşa
Hoch Fulen, g., Szwajcaria, 158 c3
Hochalpe, g., Austria, 162a f10-11
Hocharn, g., Austria, 162a d3
Höchberg, NRF, 107 D9
Hochdahl, NRF, 110 d4
Hochdonn, NRF, 109 B5, 101 C8
Hochdorf, Szwajcaria, 158 b2, 157 B6
Hocheder, g., Austria, 162a i12
Hochfeiler, g., Austria/Włochy, 159 D8
Hochfeld, NRF, 110 c4
Hochfilzen, Austria, 162a c2, 108 i15
Hochgall, g., Austria/Włochy, 159 D9
Hochgern, g., NRF, 162a b2
Hochgolling, g., Austria, 160 C10
Hochgründeck, g., Austria, 162a c5
Hochheim, NRF, 110 i17
Hochkalter, g., NRF, 162a b3
Hochkönig, g., Austria, 162a c4, 108 i16, 159 C10
Höchön, KRLD, 235 C5
Höchön-gang, rz., KRLD, 235 BC5
Hochplettspitze, g., Austria, 162a a5
Hochschwab, g., Austria, 97 H7-8, 160 C11-12
Hochsimmer, g., NRF, 110 k12
Hochspeyer, NRF, 107 E5
Höchst, Austria, 157 B9
Höchst, NRF, 107 D7
Höchst, NRF, 110 i18
Hochstadl, g., Austria, 97 H8
Höchstädt, NRF, 107 F11
Höchstadt, NRF, 108 D11, 81 G10
Hochstaufen, g., NRF, 162a a3, 108 H15
Hochstein, g., NRD, 99 e11
Hochstrass, wyż., NRF, 107 G9
Hochstuhl, g., Austria/Jugosławia, 162a m17
Hochthron, g., NRF, 162a b3
Hochtor, g., Austria, 97 H7
Hochtor, przeł., Austria, 162a d3
Hochtrötsch, g., Austria, 162a i11
Hochwald, g., NRF, 107 D3-4
Höckendorf, NRD, 99 i9
Hockenheim, NRF, 107 E7
Hockeroda, NRD, 108 B12
Hockessin, Stany Zjedn., 319 C5
Hockley, Wielka Brytania, 132 d14
Hodac, Rumunia, 169 D10
Hodal, India, 255 E2, 253 F5
Hodász, Węgry, 167 C13
Hoddesdon, Wielka Brytania, 132 c11-12, 134 A12
Hodeida → Ḥudayda Al—
Hodenhagen, NRF, 101 F9
Hodgenville, Stany Zjedn., 313 G5
Hodgson, Kanada, 300 H6
Hodgson, Kap—, przyl., Grenlandia, 299 D21
Hodh, reg., Mauretania, 273 E4
Hodh Occidental, adm., Mauretania, 285 A5-6
Hodh Oriental, adm., Mauretania, 285 A7-8
Hodkovice nad Mohelkou, Czechosłowacja, 99 k16, 97 B8
Hódmezővásárhely, Węgry, 167 F9, 142 A17
Hodna, Chott el—, soln., Algeria, 282 C10, 141 G9, 274 A6-7
Hodna, Djebel—, g., Algeria, 282 C10
Hodnet, Wielka Brytania, 131 E3
Hodo-pando, płw., KRLD, 235 D4
Hodod, Rumunia, 169 C6
Hodogaya-ku, Japonia, 240b D1
Hodonín, Czechosłowacja, 98 F12
Hodoš, Jugosławia, 167 E1
Hoë Karoo (Karru Górne), wyż., Republika Południowej Afryki, 290a D3-6, 292 Hi3-4
Hoedekenskerke, Holandia, 114 F3
Hœdic, Ile—, w., Francja, 137 E4
Hoeilaart, Belgia, 115 i13
Hoek, Holandia, 114 F3
Hoek van Holland, Holandia, 115 i8, 114 E4
Hoeksche Waard, fizj., Holandia, 114 E4-5
Hoenderloo, Holandia, 114 D7
Hoensbroek, Holandia, 114 G7
Hoetmar, NRF, 101 H5
Hoëveld (Wysoki Veld), wyż., Republika Południowej Afryki, 290a BC6-8, 292 GH5
Hoevenen, Belgia, 115 m15
Hof, Austria, 97 H11
Hof, Islandia, 124 C7
Hof, Islandia, 124 C11
Hof, Islandia, 124 D12
Hof, NRF, 108 C13, 81 F11
Hof bei Salzburg, Austria, 162a a4
Höfdhakaupstadhur [Skagaströnd], Islandia, 124 C6
Hoffell, Islandia, 124 D11
Hoffman, Stany Zjedn., 332 F2
Hoffman Island, w., Stany Zjedn., 321 D3
Hoffmann, Mount—, g., Stany Zjedn., 333 i9
Hoffsbyen, Norwegia, 123 o31
Hofgastein, Bad → Bad Hofgastein
Hofgeismar, NRF, 101 i8, 81 E9
Hofheim, NRF, 110 i17, 107 C6
Hofheim, NRF, 107 C11, 81 F10
Hofkirchen, Austria, 97 G5
Höflein, Austria, 168 a1
Hofmeyr, Republika Południowej Afryki, 290a D6, 292 i5
Höfn, Islandia, 124 D11
Hofors, Szwecja, 122 B14
Hofsá, rz., Islandia, 124 C11
Hofsjökull, lod., Islandia, 124 D7-8
Hofsós, Islandia, 124 C7
Hofstede, NRF, 110 b5-6
Hofteigur, Islandia, 124 C12
Hofterup, Szwecja, 116 C5
Hofuf → Hufūf, Al—
Hög, Szwecja, 116 C6
Hog Island, w., Stany Zjedn., 319 H5, 332 D6
Hog Island, w., Stany Zjedn., 327 C9
Hog Island Bay, zat., Stany Zjedn., 332 D6
Hog Islands, w., Stany Zjedn., 331 g12
Hog River, Stany Zjedn., 303 E9
Hogan Group, w., Australia, 373 G6
Höganäs, Szwecja, 121 F10
Hogansville, Stany Zjedn., 314 i5
Högdalen, Szwecja, 123 h16
Hoge Kaart, Belgia, 115 m16
Hoge Wroth, wzg., NRF, 109 D4
Hogeland, Stany Zjedn., 323 B9
Hogestown, Stany Zjedn., 331 d4
Hoghiz, Rumunia, 170 F11
Hoghton, Wielka Brytania, 131 B3
Hogoro, Tanzania, 291 D7
Högsdorf, NRF, 101 C11
Hogsty Reef, rafa, Bahama, 338 C7
Högyész, Węgry, 167 F5
Hohe Acht, g., NRF, 107 C3-4
Hohe Düne, NRD, 100 d9
Hohe Eifel, g., NRF, 107 C3-4
Hohe Geige, g., Austria, 157 B11
Hohe Kanzel, g., NRF, 110 i16
Hohe Molmert, g., NRF, 110 d8
Hohe Rhön, g., NRF, 107 BC9-10
Hohe Schrott, g., Austria, 162a b6
Hohe Tauern (Wysokie Taury), g., Austria, 159 C9-10
Hohe Warte, g., Austria/Włochy, 159 D9
Hohe Wurzel, g., NRF, 110 i16
Hohen-Mechtin, wzg., NRF, 102 E11
Hohen-Neuendorf, NRD, 100 a3, 102 F16
Hohen-Sprenz, NRD, 102 D14
Hohenaspe, NRF, 109 C6
Hohenau, Austria, 98 F11, 167 A2, 160 B13
Hohenau, Paragwaj, 360 B5
Hohenberg, Austria, 97 H9
Hohenbucko, NRD, 102 H16
Hohenebra, NRD, 102 i11
Hoheneck, NRF, 106 Energetyka
Heoheneggelsen, NRF, 101 G10
Hohenems, Austria, 157 B9
Hohenfelde, NRF, 109 C6
Hohengöhren, NRD, 102 F14
Hohenhameln, NRF, 101 G10
Höhenhaus, NRF, 110 e5
Hohenheida, NRD, 100 k23
Hohenkirchen, NRF, 109 b12, 101 D5
Hohenleipisch, NRD, 102 i17
Hohenleuben, NRD, 99 b1
Hohenlimburg, NRF, 110 c7, 101 i5, 81 E7
Hohenlinden, NRF, 108 G13
Hohenlockstedt, NRF, 109 C6, 101 D9
Hohenloher Ebene, równ., NRF, 107 E9-10
Hohenmölsen, NRD, 102 i14, 82 E12
Hohennauen, NRD, 102 F14
Hohenölsen, NRD, 99 b1
Hohensaaten, NRD, 102 F18
Hohenschönhausen, NRD, 100 b5
Hohenseeden, NRD, 102 G14
Hohenseefeld, NRD, 102 H16
Hohenstein-Ernstthal, NRD, 99 a3, 108 B15
Hohentauern, Austria, 97 i6
Hohenthurm, NRD, 104 Przemysł ciężki I
Hohenwald, Stany Zjedn., 314 H4
Hohenwarte, NRD, 104 Górnictwo
Hohenwarte-Talsperre (Stausee), zb., NRD, 100 j19-20, 108 B13
Hohenwestedt, NRF, 109 B6, 101 C9, 81 B9
Hohenzethen, NRF, 102 E11
Hohenziatz, NRD, 102 G14
Hohenzieritz, NRD, 102 E16
Hohenzollern, reg., NRF, 107 GH7-8
Hoher Berg, wzg., NRF, 109 D3
Hoher Fläming, wzg., NRD, 102 GH14-15
Hoher Freschen, g., Austria, 157 B9
Hoher Göll, g., Austria/NRF, 162a b4, 108 H16
Hoher Ifen, g., Austria/NRF, 157 B10
Hoher Krahberg, g., Austria, 162a a6
Hoher Meissner, g., NRF, 101 i9
Hoher Tenn, g., Austria, 162a d3
Hoher Weg, podwodn., 109 b13-14
Hoher Zinken, g., Austria, 162a b5
Hohes Venn, g., NRF, 107 B2
Hohn, NRF, 109 A6
Hohne, NRF, 101 F10
Hohneklippen, g., NRD, 100 i13
Hohner See, jez., NRF, 109 A5
Hohnstein, NRD, 99 i11
Hohoe, Ghana, 286 F11
Höhog, Szwecja, 116 D6
Hohokus, Stany Zjedn., 321 A3
Höhr-Grenzhausen, NRF, 110 k14, 107 C5
Höhscheid, NRF, 110 d5
Hohwachter Bucht, zat., NRF, 101 C11
Hôi An, Wietnam Pd., 245 E9
Hôi Xuân, Demokratyczna Republika Wietnamu, 245 B7
Hoima, Uganda, 291 B6
Hoja, rz., Pakistan, 256 E3
Hojāi, India, 254 G13
Høje Tåstrup, Dania, 116 D1
Höjeån, rz., Szwecja, 116 C6
Højelt, Dania 116 A1
Højer, Dania, 101 B7, 121 H6
Højslev, Dania, 121 F7
Hok-kai (Morze Ochockie), m., 240a B5-7
Hoka (Kırık), Turcja, 203 H6
Hokah, Stany Zjedn., 327 E3
Hökälla, Szwecja, 123 m27
Hökarängen, Szwecja, 123 h16
Hokianga Harbour, zat., Nowa Zelandia, 375 B5
Hokijima, Japonia, 238 D9, 216 K9
Hokitika, Nowa Zelandia, 375 F4
Hokkaidō, w., adm., Japonia, 240a D2-6, 215 F10-11
Hokksund, Norwegia, 121 C7
Ḥokmābād, Iran, 261 C8
Hököpinge, Szwecja, 116 D6
Hokota, Japonia, 238 C13
Hol, Norwegia, 121 B6
Hola, Kenia, 291 C7
Holanda, Boliwia, 357 F9
Holandia, państwo, 114, 33-34 D18
Holandia (reg., Holandia) → Holland
Holap, w., Powiernicze Wyspy Pacyfiku, Wyspy Truk, 379 e4
Hólar, Islandia, 124 C7
Holbæk, miasto, adm., Dania, 121 G9
Holbeach, Wielka Brytania, 128 i12
Holbox, Meksyk, 336 G16
Holbox, Isla—, w., Meksyk, 336 G16
Holbrook, Australia, 373 E6
Holbrook, Stany Zjedn., 324 i8, 309 D4
Holbrook, Wielka Brytania, 131 D8
Hold with Hope, płw., Grenlandia, 299 D21
Holden, Stany Zjedn., 320 D6
Holden, Stany Zjedn., 324 G7
Holdenstedt, NRF, 101 F11
Holdenville, Stany Zjedn., 318 H7
Holderness, Stany Zjedn., 320 A6
Holderness, płw., Wielka Brytania, 128 H11
Holdhus, Norwegia, 121 B3
Holdich, Argentyna, 348 H4
Holdorf, NRF, 101 F6
Holdrege, Stany Zjedn., 317 E6, 309 C7
Hole Narsipur, India, 252 E3
Holedeč, Czechosłowacja, 99 c7
Holei Island, w., Palmyra, 380 a1
Holen, Norwegia, 123 o33
Holenderska, Nizina—, niz., Holandia, 77 EF10-11
Holenderskie Indie Wschodnie, polit., 221 i14-17, Azja — mapa polityczna 1937
Holešice, Czechosłowacja, 99 c7
Holešov, Czechosłowacja, 98 E13
Holešovice, Czechosłowacja, 98 d28
Holfontein, Republika Południowej Afryki, 290a a12
Holgate, Stany Zjedn., 328 G10
Holguín, Kuba, 338 C5, 340 C6
Holhol [Gönek], Turcja, 203 i6
Holič, Czechosłowacja, 98 F12
Holice, Czechosłowacja, 97 C9
Holijsloot, Holandia, 115 b4
Holikachuk, Stany Zjedn., 303 F9
Holitna River, rz., Stany Zjedn., 303 F9
Hollabrunn, Austria, 97 F10, 160 B13
Hollænderdybet, podwodn., Dania, 116 C4
Holland, Stany Zjedn., 327 F8, 313 D4, 310 C9
Holland, adm., Wielka Brytania, 125 Gęstość zaludnienia
Holland (Holandia), reg., Holandia, 81 DE4
Hollandale, Stany Zjedn., 318 i10
Hollandsch Diep, est., Holandia, 114 E4-5
Hollandsche IJssel, kan., Holandia, 114 DE5
Hollandstown, Wielka Brytania, Orkady, 127 c23
Holle, NRF, 101 G10
Holleben, NRD, 102 i13
Hölleforsen, Szwecja, 120 Górnictwo
Höllenau, rz., NRF, 109 B7
Höllengebirge, g., Austria, 162a a6
Hollenstedt, NRF, 101 E9, 81 C9
Hollern, NRF, 109 D6
Hollersbach, Austria, 162a c1
Hollersbachtal, dol., Austria, 162a d1
Hollfeld, NRF, 108 D12
Hollick-Kenyon, Płaskowyż—, wyż., Antarktyda, 66 4-5
Hollidaysburg, Stany Zjedn., 328 H16, 313 E8
Hollingbourne, Wielka Brytania, 132 e14
Hollingstedt, NRF, 109 A5
Hollingworth, Wielka Brytania, 131 C6
Hollis, Stany Zjedn., 318 H6
Hollis, Stany Zjedn., 320 C6
Hollis, Stany Zjedn., 321 C5
Hollister, Stany Zjedn., 327 C6
Hollister, Stany Zjedn., 330 E3, 324 H3
Hollister, Mount—, g., Australia, 369 D2
Holliston, Stany Zjedn., 320 D7
Hollóháza, Węgry, 166 Przemysł
Hollola, Finlandia, 197 A7
Hollós tető, g., Węgry, 98 G20
Hollum, Holandia, 114 B7
Höllviken, zat., Szwecja, 116 E5
Höllviksnäs, Szwecja, 116 E5
Holly, Stany Zjedn., 317 F4
Holly, Stany Zjedn., 328 F11
Holly Ridge, Stany Zjedn., 332 G4
Holly Springs, Stany Zjedn., 318 H11
Hollydale, Stany Zjedn., 326 D4
Hollyville, Stany Zjedn., 319 E6
Hollywood, Stany Zjedn., 314 L7
Hollywood, Stany Zjedn., 326 C2, 330 G6, 324 i4
Hollywood, Stany Zjedn., 314 a17
Hollywood, Stany Zjedn., 319 F3
Hollywood Lake, jez., Stany Zjedn., 326 C3
Hollywood, Mount—, g., Stany Zjedn., 326 C3
Hollywood Park, Stany Zjedn., 314 a17
Holm, NRF, 109 D6
Holma, Nigeria, 287 E17
Holman Island, Kanada, 303 D17
Hólmavík, Islandia, 124 C5
Holmberg, Argentyna, 359 D6
Holmdel, Stany Zjedn., 319 B8
Holme Chapel, Wielka Brytania, 131 A5
Holme, River—, rz., Wielka Brytania, 131 B6
Holmegård, Dania, 116 D4
Holmen, Norwegia, 121 B8
Holmen, Stany Zjedn., 327 E3
Holmenkollen, Norwegia, 123 o30-31
Holmes Chapel, Wielka Brytania, 131 D4
Holmes, Mount—, g., Stany Zjedn., 333 d4
Holmes Reefs, rafy, Australia, 370 C9
Holmes Run, rz., Stany Zjedn., 314 b15
Holmesa, Rafy → Holmes Reefs
Holmesburg, Stany Zjedn., 322 e7
Holmesfield, Wielka Brytania, 131 C7
Holmestrand, Norwegia, 121 C8
Holmfirth, Wielka Brytania, 131 B6
Holmön, w., Szwecja, 118 E24
Holms Land, reg., Grenlandia, 299 B22
Holms Ø, w., Grenlandia, 299 D14
Holmsland Klit, mierz., Dania, 121 FG6
Holmsund, Szwecja, 120 Przemysł
Holnicote Bay, zat., Papua, 370 A9
Holod, Rumunia, 169 D5
Ḥolon, Izrael, 146 o11, 146 j5
Holoog, Afryka Południowo-Zachodnia, 290a B2, 292 H3
Ḥolōt Ḥaluṣā, piaski, Izrael, 146 l4-5
Holroyd River, rz., Australia, 370 B8
Holsnøy, w., Norwegia, 123 a2, 121 B2-3
Holssel, NRF, 109 D2
Holstebro, Dania, 121 F6
Holsteinische Schweiz, poj., NRF, 101 C10-11
Holsteinsborg, Grenlandia, 299 E15
Holstenniendorf, NRF, 109 B5
Holsterhausen, NRF, 110 b4
Holston River, rz., Stany Zjedn., 313 G7
Holsworthy, Wielka Brytania, 133 C4, 128 K7
Holt, Islandia, 124 E7
Holt, Stany Zjedn., 328 F10
Holt, Wielka Brytania, 131 D2
Holte, Dania, 116 C2
Holtemme, rz., NRD, 100 i14
Holten, Holandia, 114 D8
Holtenau, NRF, 109 A8, 101 C10
Holtensen, NRF, 110 i9
Holtet, Norwegia, 123 p32
Holthusen, NRD, 102 D12
Holton, Stany Zjedn., 317 F8
Holton, Stany Zjedn., 327 E8
Holtrop, NRF, 109 c11
Holtsee, NRF, 109 A7
Holtum, NRF, 110 b8
Holtville, Stany Zjedn., 324 J6
Holtwick, NRF, 101 G4
Holualoa, Stany Zjedn., Hawaje, 380 i16
Holwerd, Holandia, 114 B7
Holy Cross, Stany Zjedn., 303 F9
Holy Island, w., Wielka Brytania, 127 F10
Holy Island, w., Wielka Brytania, 128 H7
Holyhead, Wielka Brytania, 128 H7
Holyoke, Stany Zjedn., 320 D4, 329 F22, 313 D11
Holyoke, Stany Zjedn., 317 E4
Holýšov, Czechosłowacja, 97 D4
Holywell, Wielka Brytania, 131 C1
Holzappel, NRF, 105 Górnictwo
Holzbunge, NRF, 109 A6
Holzdorf, NRD, 102 H16
Holzen, NRF, 110 c7
Holzgerlingen, NRF, 107 F8
Holzhausen, NRD, 100 i23
Holzhausen, NRF, 101 G6
Holzhausen, NRF, 101 G7
Holzhausen an der Haide, NRF, 110 i15, 107 C5
Holzheim, NRF, 107 F11
Holzheim, NRF, 110 d3
Holzkirchen, NRF, 108 H13, 81 i11
Holzland, reg., NRF, 108 G14
Hölzlberg, g., Austria, 162a f98
Holzminden, NRF, 101 H8, 81 E9
Holzweissig, NRD, 102 H14
Holzwickede, NRF, 110 c7
Homalin, Birma, 254 G14
Homānābād, India, 252 C3, 249 E5
Homberg, NRF, 110 c3
Homberg, NRF, 101 i8, 81 E9
Homberg, NRF, 107 B8
Homberg, g., Austria, 162a k17
Hombleux, Francja, 134 E18
Hombières, Francja, 113 E3
Hombori, Mali, 286 B10, 273 E5
Hombori, Monts du—, g., Mali, 286 B9-10, 273 E5
Hombre Muerto, Salina—, soln., Argentyna, 358 K8
Hombrechtikon, Szwajcaria, 158 a4
Hombruch, NRF, 110 c6
Homburg, NRF, 107 E4, 81 G7
Homburg vor der Höhe, Bad → Bad Homburg vor der Höhe
Home Bay, zat., Kanada, 299 E12
Home Island, w., Palmyra, 380 a1
Homecourt, Francja, 113 F8
Hōmei, Japonia, 240b B4
Homel → Gomel'
Homeplace, Stany Zjedn., 331 g11
Homer, Stany Zjedn., 303 G10
Homer, Stany Zjedn., 318 i9
Homer, Stany Zjedn., 327 H7
Homer, Stany Zjedn., 328 F10
Homer, Stany Zjedn., 329 F18
Homer City, Stany Zjedn., 328 H15
Homerville, Stany Zjedn., 314 J6
Homestead, Stany Zjedn., 314 M7
Homestead, Stany Zjedn., 323 D5
Homeville, Stany Zjedn., 319 i2
Hominy, Stany Zjedn., 318 G7
Hommura, Japonia, 238 E12
Homocea, Rumunia, 170 E15
Homochitto River, rz., Stany Zjedn., 318 J10
Homokmégy, Węgry, 167 F7
Homokszentgyörgy, Węgry, 167 F4
Homolje, reg., Jugosławia, 169 i4, 163 E10
Homorod, Rumunia, 169 E11
Homoród, rz., Węgry, 169 B5-6
Homorodul, rz., Rumunia, 169 B6-7
Homorodul Mare, rz., Rumunia, 170 E11
Homówek, Polska, 91 b1
Ḥomra, El—, Sudan, 274 F12
Homrogd, Węgry, 98 G19, 167 B10
Ḥomṣ, miasto, adm., Syria, 265 E7, 143 G25
Hon Chông, Wietnam Pd., 246 G7
Hon Diên, Nui—, g., Wietnam Pd., 245 G9
Hôn Gai, Demokratyczna Republika Wietnamu, 245 B8
Hon-gyōtoku, Japonia, 240b B3
Hòn Quan, Wietnam Pd., 245 G8
Hon Vong Phu (Matka i Dziecko), g., Wietnam Pd., 245 F9
Honan → Henansheng
Honāvar, India, 252 D2, 249 F4
Honaz dağ, g., Turcja, 176 F22, 265 D3, 143 F21
Honchō, Japonia, 240a E3, 215 G11
Honda, Kolumbia, 351 E5
Honda, Bahía—, zat., Kolumbia, 351 A6-7
Honda Bay, zat., Filipiny, 241 C5
Honda, Playa—, podwodn., 363 D5-6
Honda, Playa—, zat., Hiszpania, Teneryfa, 70 x42
Hondeklip Baai, Republika Południowej Afryki, 290a D2, 292 i3
Hondo, Japonia, 237 G3, 216 L6
Hondo, Stany Zjedn., 318 i3
Hondo, Stany Zjedn., 318 K6
Hondo (w., Japonia) → Honshū
Hondo, Rio—, rz., Meksyk, 335 b19
Hondo, Rio—, rz., Meksyk/Honduras Brytyjski, 336 H15, 339 D3
Hondo, Rio—, rz., Stany Zjedn., 318 i3
Hondo, Rio—, rz., Stany Zjedn., 326 CD4
Hondschoote, Francja, 134 C18
Hondsrug, wzg., Holandia, 114 BC9
Honduras, państwo, 339 E4, 33-34 H9
Honduras Brytyjski, polit., 336 i15, 339 D3, 33-34 H9
Honduras, Cabo de—, przyl., Honduras, 336 i16, 339 D4
Honduras, Golfo de— (Zatoka Honduraska), zat., 336 i16, 339 DE3-4
Honea Path, Stany Zjedn., 314 H6
Hönebach, NRF, 107 B9
Hønefoss, Norwegia, 121 B8, 118 F19
Honesdale, Stany Zjedn., 329 G19
Honey Brook, Stany Zjedn., 319 B5
Honey Lake, jez., Stany Zjedn., 330 A4, 323 F3
Honeydew, Republika Południowej Afryki, 290a a11
Honfleur, Francja, 134 F13, 137 C7
Høng, Dania, 121 G9
Hong-do, w., Korea Pd., 235 i2
Hồng Hà (Rzeka Czerwona), rz., Demokratyczna Republika Wietnamu, 245 AB7
Hồng, Sông— (Rzeka Czerwona), rz., Demokratyczna Republika Wietnamu, 240d g8
Honga, Stany Zjedn., 319 F4
Hongam, KRLD, 235 A5
Hong'an, Chiny, 232 K2
Hongčhŏn, Korea Pd., 235 F4
Höngg, Szwajcaria, 158 a2-3
Honggang, Chiny, 228 i4, 224 F8
Honggunni, KRLD, 235 C5
Honghe, rz., Chiny, 227 A6
Honghe, rz., Chiny, 232 J3, 227 E7
Hongheercun, Chiny, 233 A3
Honghu [Xindi], Chiny, 227 G6, 224 F9
Honghuaerji, Chiny, 233 A4
Honghuafu, Chiny, 232 H6
Honghuaji, Chiny, 232 i2
Honghualiangzi, Chiny, 215 D2
Hongjiang, Chiny, 228 H4, 224 F8
Hongjiapu, Chiny, 232 L4
Hongkong [Xianggang], polit., 234 m14-15, 228 J7, 224 G9-10, 33-34 G29
Hongkong, w., Hongkong, 234 m15, 228 b13-14
Honglai, Chiny, 228 i9
Honglinqiao, Chiny, 232 K6
Hongliuhe, rz., Chiny, 227 C4
Hongō, Japonia, 240b C4
Hongō, Japonia, 240b E3
Hongō, Japonia, 240b F3
Hongqiao, Chiny, 234 h10
Hongqiying, Chiny, 231 B3
Hongrui, Chiny, 232 G6
Hongsa, Laos, 245 C5
Hongsan, Korea Pd., 235 G3
Hongshan, Chiny, 227 F6
Hongshan, Chiny, 231 F6
Hongshiya, Chiny, 231 F8
Hongshui, Chiny, 223 D5
Hongshuihe, rz., Chiny, 228 J4, 224 G8
Hongsŏng, Korea Pd., 235 G3
Hongtuwan, Chiny, 231 A1
Hongū, Japonia, 238 F8
Hongvŏn, KRLD, 235 C4
Hongxinpu, Chiny, 232 J5
Hongze [Gaoliangjian], Chiny, 232 i6
Hongzehu (Jezioro Hungce), jez., Chiny, 232 i6, 227 E9, 224 E10
Hongzhao, Chiny, 227 C5
Hongzidian, Chiny, 231 D1
Honiara, Wyspy Salomona, 380 q22, 365 D7
Honigsee, NRF, 109 B8
Honiton, Wielka Brytania, 133 C6, 128 K8
Honjō, Japonia, 240a H2, 216 i11
Honki, Japonia, 240a D6
Honkilahti, Finlandia, 197 B4
Honmoku, Japonia, 240b D2
Honmoku-misaki, przyl., Japonia, 240b D2
Honnāli, India, 252 D2
Honnef, Bad → Bad Honnef
Hönningen, Bad → Bad Hönningen
Honningsvåg, Norwegia, 123 k23
Honokaa, Stany Zjedn., Hawaje, 380 k16
Honokahua, Stany Zjedn., Hawaje, 380 k15
Honokohau, Stany Zjedn., Hawaje, 380 j15
Honolulu, Stany Zjedn., Hawaje, 380 o19-20, 380 h10, 380 j14, 366 A12
Honolulu Harbor, port, Stany Zjedn., Hawaje, 380 o19
Honor, Stany Zjedn., 327 D8
Honorio Gurgel, Brazylia, 362 d13-14
Honouliuli, Stany Zjedn., Hawaje, 380 n18
Hönow, NRD, 100 b6
Honrubia, Hiszpania, 150 E9
Honselersdijk, Holandia, 115 h9
Honshū [Hondo] (Honsiu), w., Japonia, 237 AD5-11, 240a i3-4, 216 J11-12
Honte → Westerscheide
Hontianske Nemce, Czechosłowacja, 98 G15
Honuapo Bay, zat., Stany Zjedn., Hawaje, 380 i16
Honye, Botswana, 290a A6
Hoo, Wielka Brytania, 132 e14
Hood Bay, zat., Papua, 370 B9
Hood, Mount—, g., Stany Zjedn., 323 D3, 309 B2
Hood, Point—, przyl., Australia, 372 e4, 369 F3
Hood Range, wzg., Australia, 373 B5
Hood River, Stany Zjedn., 323 D3
Hoof, NRF, 101 i8
Hoofddorp, Holandia, 115 c2
Hoofdvaart, kan., Hol

Hostýnské vrchy, g., Czechosłowacja, 98 E13
Hosür, India, 252 E3
Hot, Syjam, 245 C4
Hot Creek Range, g., Stany Zjedn., 324 G5
Hot Creek Valley, dol., Stany Zjedn., 324 G5
Hot Springs, Stany Zjedn., 318 H9, 309 E8
Hot Springs, Stany Zjedn., 303 E10
Hot Springs, Stany Zjedn., 317 D4, 309 C6
Hot Springs, Stany Zjedn., 330 B5
Hot Springs, Stany Zjedn., 332 D2
Hot Springs, źr., Jordania, 146 k7
Hot Springs National Park, rez., Stany Zjedn., 318 H9
Hota, Japonia, 240b F3
Hotaka, Japonia, 238 C10
Hotarele, Rumunia, 170 i13
Hotavlje, Jugosławia, 163 C3
Hötensleben, NRD, 102 G12
Hoti, g., Jugosławia, 162b g12
Hottah Lake, jez., Kanada, 304 E17
Hotte, Massif de la—, g., Haiti, 340 D7
Hotton, Belgia, 113 D7
Hötzelsdorf, Austria, 97 F9
Hotzenwald, reg., NRF, 107 H5-6
Hou, Nam—, rz., Laos, 245 B6
Houailou, Nowa Kaledonia, 379 o15
Houat, Ile—, w., Francja, 137 E4
Houches, Les—, Francja, 160 g19
Houdan, Francja, 134 G16, 137 D8
Houdelaincourt, Francja, 113 G7
Houei Sai, Laos, 245 B5
Houeillès, Francja, 137 H7
Houffalize, Belgia, 113 D8
Houganzi, Chiny, 233 B5
Houghton, Stany Zjedn., 327 A6, 317 B11, 310 B9
Houghton, Stany Zjedn., 328 F16, 313 D8
Houghton Lake, jez., Stany Zjedn., 328 D10
Houghton Lake Heights, Stany Zjedn., 328 D10
Houghton le Spring, Wielka Brytania, 132 j24
Houhai, jez., Chiny, 234 a2
Houhaiwan (Deep Bay), zat., Hongkong, 234 im14
Houhu, jez., Chiny, 232 L2
Houilléres de la Sarre, Canal des—, kan., Francja, 107 F3-4
Houilles, Francja, 140 b2
Houjiang, rz., Chiny, 227 F3
Houjiazhuang, Chiny, 231 E2
Houjidao, w., Chiny, 231 D8
Houjie, Chiny, 234 i14
Houlton, Stany Zjedn., 313 B14, 310 B13
Houlu, Chiny, 231 D2
Houma, Stany Zjedn., 318 K10, 310 F8
Ḥoūmet es-Soūq, Tunezja, 282 D13, 142 H12
Houms, ued, Afryka Południowo-Zachodnia, 290a C3
Hound Point, przyl., Wielka Brytania, 132 a7
Houndé, Górna Wolta, 286 D9
Houplin, Francja, 140 j11-12
Housatonic, Stany Zjedn., 320 D3
Housatonic River, rz., Stany Zjedn., 320 F3
House Range, g., Stany Zjedn., 323 G7
Houshuhe, rz., Chiny, 232 H6
Houston, Kanada, 304 H15
Houston, Stany Zjedn., 318 K8, 309 F7
Houston, Stany Zjedn., 318 i11
Houston, Stany Zjedn., 327 E3
Houston, Wielka Brytania, 132 b2
Houston, Lake—, jez., Stany Zjedn., 318 J8
Housuobao, Chiny, 231 B2
Houtem, Belgia, 113 B2
Houtem, Belgia, 115 k13
Houten, Holandia, 114 D6
Houtenkruis, Belgia, 115 n15
Houtman Abrolhos, arch., Australia, 369 E2
Houtskari [Houtskär], Finlandia, 197 B3
Houtzdale, Stany Zjedn., 332 A3
Houyet, Belgia, 113 D6
Houzhen, Chiny, 231 F6
Hov, Dania, 121 G8
Hov, Norwegia, 121 B8, 118 F19
Hova, Szwecja, 121 D12
Høvåg, Norwegia, 121 D6
Hovden, Norwegia, 121 C5
Hove, Belgia, 115 n16
Hove, Dania, 116 C1
Hovedøya, w., Norwegia, 123 o31
Hövelhof, NRF, 101 H7
Höver, NRF, 110 h11
Hoveyzeh, Iran, 261 F4
Hovězí, Czechosłowacja, 98 E14
Hovgårds Ø, w., Grenlandia, 299 C22
Høvik, Norwegia, 123 o30
Hovmantorp, Szwecja, 121 F13
Hovorčovice, Czechosłowacja, 98 c29
Howa, Ouadi—, ued, Czad/Sudan, 274 E10
Howār, Wādī—, ued, Sudan, 274 E10-11
Howard, Australia, 370 E10
Howard, Stany Zjedn., 317 C7
Howard City, Stany Zjedn., 327 E9
Howards Grove, Stany Zjedn., 327 E7
Howe, Stany Zjedn., 327 G9
Howe, Cape—, przyl., Australia, 373 F7, 370 G9
Howell, Stany Zjedn., 328 F11, 313 D6
Howerla → Goverl'a, gora—
Howertons, Stany Zjedn., 319 G3
Howgate, Wielka Brytania, 132 b8
Howick, Kanada, 329 C21, 313 C11
Howick, Republika Południowej Afryki, 290a C9
Howland, Stany Zjedn., 313 C13
Howland, w., Wyspy Howland, Baker i Jarvis, 366 C10
Howland, Baker i Jarvis, Wyspy—, w., polit., 365 CD10-11, 33 J1, 34 i36
Howrāh, India, 254 i20-21, 256 G3, 254 H11, 250 D7
Howrāh Drainage Channel, kan., India, 254 i20
Howth → Binn Éadair
Howth Harbour, port, Irlandia, 127 a18
Howth Head, ptw., Irlandia, 127 a18
Howth, Nose of—, przyl., Irlandia, 127 a18
Howwood, Wielka Brytania, 132 b2
Hoxa, Sound of—, cieśn., Wielka Brytania, Orkady, 127 e20
Höxter, NRF, 101 H8, 81 E9
Hoy, w., Wielka Brytania, Orkady, 127 e19-20, 127 C8
Hoy Sound, cieśn., Wielka Brytania, Orkady, 127 e19
Hoya, NRF, 101 F8
Hoya, Japonia, 240b B1
Høyanger, Norwegia, 117 F17
Höybergodden, przyl., Jan Mayen, 70 e16
Høybråten, Norwegia, 123 o32
Høyenhall, Norwegia, 123 o31-32
Hoyerswerda [Wojerecy], NRD, 102 i18, 82 E14
Hoylake, Wielka Brytania, 131 C1
Hoyland Nether, Wielka Brytania, 131 B8
Hoym, NRD, 102 H12
Hoyos, Hiszpania, 149 D5
Hoyran gölü, jez., Turcja, 265 C4, 143 E22
Hoyt Lakes, Stany Zjedn., 327 A2, 317 B9
Höytiäinen, jez., Finlandia, 187 E11-12
Hozat, Turcja, 203 i5, 265 C6
Hozna, rz., Turcja, 176 D22
Hórka → Horka
Hpa-an, Birma, 245 D3, 250 E9
Hpapun, Birma, 245 C3, 250 E9
Hpaung Kyun [Foul Island], w., Birma, 245 C1-2
Hpaungbyin, Birma, 250 D8
Hpyabon [Pyapon], Birma, 245 D2, 250 E9
Hpyu [Pyu], Birma, 245 C3, 250 E9
Hrabová, Czechosłowacja, 98 b24
Hrabovina, g., Czechosłowacja, 98 h34
Hrabušice, Czechosłowacja, 98 F18
Hrabůvka, Czechosłowacja, 98 b24
Hradčany, Czechosłowacja, 98 d28
Hradčany, Czechosłowacja, 99 k14
Hradec, Czechosłowacja, 98 D3
Hradec Králové, Czechosłowacja, 97 C9
Hrádek nad Nisou, Czechosłowacja, 99 j15, 97 B7
Hradisko, g., Czechosłowacja, 98 E12
Hradiště, Czechosłowacja, 98 b26
Hradiště, g., Czechosłowacja, 99 d5, 97 C4
Hrafnseyri, Islandia, 124 C3
Hranice, Czechosłowacja, 98 D13
Hranice, Czechosłowacja, 99 c1, 97 C2
Hranovnica, Czechosłowacja, 98 F18
Hrašče, Jugosławia, 168 m16
Hrasno, fizj., Jugosławia, 162b e9
Hraun, Islandia, 124 C3
Hrbljina planina, g., Jugosławia, 162b cd7-8
Hrebenne, Polska, 90 E19
Hřebeny, g., Czechosłowacja, 97 D6
Hreljin, Jugosławia, 162b a3
Hřensko, Czechosłowacja, 99 f11, 97 B6
Hriňová, Czechosłowacja, 98 F17
Hrisey, Islandia, 124 C8
Hrob, Czechosłowacja, 99 g9, 97 B5
Hrobčice, Czechosłowacja, 99 g10
Hrochoť, Czechosłowacja, 98 F16
Hrochův Týnec, Czechosłowacja, 97 D9
Hron, rz., Czechosłowacja, 98 H15
Hronec, Czechosłowacja, 96 Przemysł ciężki I
Hronov, Czechosłowacja, 92 r18, 97 C10
Hrotovice, Czechosłowacja, 97 E10
Hroznětín, Czechosłowacja, 99 c4
Hrpelje, Jugosławia, 168 n15, 163 D2
Hrubieszów, Polska, 90 D19, 82 F23
Hrubý Jeseník (Jesioniki), g., Czechosłowacja, 98 CD11-12
Hruševje, Jugosławia, 168 m16
Hrušica, Jugosławia, 162b j17
Hrušov, Czechosłowacja, 98 a24
Hrušovany nad Jevišovkou, Czechosłowacja, 97 F10
Hrútafjördhur, fiord, Islandia, 124 C5
Hrvatska (Chorwacja), adm., Jugosławia, 163 D4-5, 142 B14-15
Hryniewicze, Polska, 92 n13
Hsalingyi, Birma, 245 B2
Hsami, Birma, 245 B1, 250 D8
Hsaw, Birma, 245 B2
Hseikhpyu, Birma, 245 B2
Hsenwi, Birma, 245 A3
Hsin, Nam—, rz., Birma, 245 B4
Hsinbaungwe, Birma, 245 C2
Hsingkaling Hkamti, Birma, 254 F14
Hsinnamaung Taung, g., Birma, 245 C2, 250 E9
Hsipaw, Birma, 245 A3
Hsumhsai, Birma, 245 A3
Htantabin, Birma, 245 C3
Htawei [Tavoy], Birma, 245 E4, 250 F9
Htawei Myit [Tavoy], rz., Birma, 245 E4
Htilin, Birma, 245 B2, 250 D8
Htonbo, Birma, 245 C2
Htugyi, Birma, 245 D2
Hu Khwang, Syjam, 245 E4
Hua Dong, Syjam, 245 D5
Hua'an, Chiny, 228 i8
Huab, ued, Afryka Południowo-Zachodnia, 292 G2
Huabeipingyuan (Równina Północnochińska), niz., Chiny, 227 BE7-8, 224 DE9-10
Huacaibamba, Peru, 357 C3
Huacaraje, Boliwia, 357 E10, 343 F5
Huacaya, Boliwia, 358 i10, 347 C5
Huachacalla, Boliwia, 358 H7, 347 B4
Huachamacari, Cerro—, g., Wenezuela, 352 F10
Huachi, Boliwia, 357 F10, 343 F5
Huachi, Chiny, 227 C4
Huachi, Lago—, jez., Boliwia, 357 F10
Huacho, Peru, 357 D3, 343 F2
Huachuan, Chiny, 215 E6, 224 B13
Huaco, Argentyna, 359 C4, 347 E4
Huacrachuco, Peru, 357 C3
Huadaoshan, w., Chiny, 232 L10
Huaday, Peru, 354 Gospodarka
Huade, Chiny, 224 C9
Huadian, Chiny, 233 D7, 224 C12
Huagaruancha, g., Peru, 357 D4, 343 F2
Huai Au, Syjam, 245 C4
Huai Yong, rz., Syjam, 245 D6
Huai'an, Chiny, 231 B2, 227 A7
Huai'an, Chiny, 232 i7, 227 E9, 224 E10
Huaibin [Wulongji], Chiny, 232 J3, 227 E7
Huaihe, rz., Chiny, 227 E8-9, 224 E9-10
Huaihe, rz., Chiny, 231 E2
Huaiji, Chiny, 228 J6
Hualjiang [Si'en], Chiny, 228 i4
Huaililas, g., Peru, 357 B2-3
Huainan, Chiny, 232 J5, 227 E8, 224 E10
Huaining, Chiny, 232 L4, 227 F8
Huairenzhen, Chiny, 227 B6, 224 D9
Huairenzhen, Chiny, 231 E5
Huairou, Chiny, 231 B4
Huaitará, Peru, 357 E4
Huaiyang, Chiny, 232 i2, 227 E7, 224 E9
Huaiyin, Chiny, 232 i7, 227 E9, 224 E10
Huaiyuan, Chiny, 232 i5, 227 E8, 224 E10
Huaiyuan (Chiny, Kuangsi Czuang) → Yishan
Huaizhen, Chiny, 231 D4
Huaj-ho → Huaihe
Huaji, Chiny, 232 J3
Huajia, Chiny, 233 C6
Huajiaodao, w., Chiny, 231 C9, 233 F4
Huajuapan de León, Meksyk, 336 i11
Hualalai, g., Stany Zjedn., Hawaje, 380 i16
Hualfín, Argentyna, 359 A5, 347 D4
Hualgayoc, Peru, 354 Gospodarka
Hualian, Chiny, Tajwan, 228 J10, 224 G11
Hualizu, Chiny, 235 B4, 233 E7
Hualjaina, Argentyna, 348 G3
Hualla, Peru, 357 E5
Huallaga, Río—, rz., Peru, 357 A4, 343 E2
Huallanca, Peru, 357 C3, 343 E2
Hualpai Creek, rz., Stany Zjedn., 333 m12
Hualpai Mountains, g., Stany Zjedn., 324 i7
Huamachuco, Peru, 357 B2, 343 E2
Huamanrazo, g., Peru, 357 E4, 343 F2
Huambo, Río—, rz., Peru, 357 B3
Huamuxtitlán, Meksyk, 336 i10
Huanay, Boliwia, 357 F8, 343 G4
Huanca Sancos, Peru, 357 E4
Huancabamba, Río—, rz., Peru, 357 A2
Huancané, Peru, 357 F7, 343 G4
Huancavelica, miasto, adm., Peru, 357 E4, 343 F2
Huancayo, Peru, 357 E4, 343 F2
Huanchaca, Boliwia, 343 F5
Huanchaca, Boliwia, 358 i8
Huanchaca, Serra do—, g., Brazylia/Boliwia, 343 F5
Huanchaco, Peru, 357 C2
Huan'en, Chiny, 227 F4
Huang-ho → Huanghe
Huang-ho, Dawne ujście → Feihuanghekou; Huanghejiuhekou
Huang-ho, Obecne ujście → Huanghexinhekou
Huang, Nam—, rz., Laos, 245 C5
Huang'anshan, g., Chiny, 233 D2, 224 C10
Huangbi, Chiny, 232 L2, 227 F7
Huangchengdao, w., Chiny, 231 D8-9
Huangchi, Chiny, 232 K6
Huangchuan, Chiny, 232 J3, 227 E7, 224 E10
Huangcun, Chiny, 231 C4
Huangdai, Chiny, 234 g7
Huangdao, w., Chiny, 231 F9
Huangdashandao, w., Chiny, 228 H10
Huangdu, Chiny, 234 g9
Huangdunhu, jez., Chiny, 232 H5-6
Huanggang, Chiny, 232 H4
Huanggang, Chiny, 232 L2, 227 F7
Huanggang (Chiny, Kuangtung) → Raoping
Huanggangmiao, Chiny, 232 L3
Huanggu'an, Chiny, 231 G3
Huangguoshu, Chiny, 228 H2
Huangguzha, Chiny, 232 K5
Huanghai (Morze Żółte), m., 224 D11
Huanghe (Huang-ho) (Rzeka Żółta), rz., Chiny, 224 D10
Huanghejiuhekou (Dawne ujście Huang-ho), fizj., Chiny, 231 D5-6
Huanghenan'an, Chiny, 232 H1
Huanghexinhekou (Obecne ujście Huang-ho), fizj., Chiny, 231 E6-7
Huangheyan, Chiny, 223 E6
Huanghu, Chiny, 232 L7
Huanghua, Chiny, 231 D5, 227 B8
Huangjiahu, jez., Chiny, 232 L2-3
Huangjialu, Chiny, 234 g11
Huangjialu, Chiny, 234 h12
Huangjiao, Chiny, 234 i13
Huangjing, Chiny, 234 i9
Huangkeng, Chiny, 228 H8
Huangli, Chiny, 232 K7
Huanglian, Chiny, 234 i13
Huanglimiao, Chiny, 232 K3
Huangling, Chiny, 227 D4
Huangliu, Chiny, 228 L4, 224 H8
Huanglong, Chiny, 227 D4
Huanglujiao, rafa, Chiny, Nanshaqundao, 241 C4
Huangma, Chiny, 234 i15
Huangmao, w., Chiny, 234 m14
Huangmaozhou, w., Chiny, 234 n14
Huangmei, Chiny, 232 L3, 227 F7
Huangnihe, Chiny, 232 K5
Huangniuzi, Chiny, 215 F5
Huangpai, Chiny, 235 B3
Huangpi, Chiny, 228 K5
Huangpihu, jez., Chiny, 232 K5
Huangpugang [Wangpoa], Chiny, 234 k13
Huangpujiang, rz., Chiny, 232 KL9
Huangqi, Chiny, 228 H9
Huangqiao, Chiny, 232 J8
Huangqidayingzi, Chiny, 233 D1
Huangqu, rz., Chiny, 231 D5
Huangshagang, rz., Chiny, 232 i8
Huangshan, g., Chiny, 232 L6, 227 F9
Huangshanguan, Chiny, 231 E8
Huangshatuo, Chiny, 231 A10
Huangshi, Chiny, 232 L3, 227 F7, 224 E10
Huangshui, rz., Chiny, 232 J3, 227 F7
Huangshuihe, rz., Chiny, 227 B6, 224 D9
Huangshuihe, rz., Chiny, 231 E8
Huangsi, Chiny, 231 E2
Huangsonggang, Chiny, 234 i14
Huangtanghu, jez., Chiny, 232 L2
Huangtian, Chiny, 234 i14
Huangtugang, Chiny, 232 K3
Huangtugang, Chiny, 234 b1
Huangtugaoyuan (Wyżyna Lessowa), wyż., Chiny, 227 BC2-6, 223 D7-9
Huangtuliangzi, Chiny, 231 A6
Huanguelén, Argentyna, 363 G2, 360 G2
Huangxian, Chiny, 231 E8, 227 C10
Huangyaguan, przeł., Chiny, 231 B5
Huangyan, Chiny, 228 G10, 224 F11
Huangyangmutou, Chiny, 227 A3
Huangyuan, Chiny, 223 D7
Huangyunkou, Chiny, 230 Górnictwo
Huangzeshan, w., Chiny, 232 L10
Huangzhuang, Chiny, 234 a1
Huangzhuang, Chiny, 234 b3
Huangzhuang, Chiny, 234 k15
Huangzhuangwa, jez., Chiny, 231 C5
Huangzisha, podwodn., Chiny, 232 i9
Huanjiang, rz., Chiny, 227 C3, 224 D8
Huanren, Chiny, 235 B2, 233 E6, 224 C12
Huanshan, Chiny, 215 F6
Huanshui, rz., Chiny, 232 K2
Huanta, Peru, 357 E4, 343 F3
Huantai, Chiny, 231 F5
Huánuco, miasto, adm., Peru, 357 C3, 343 E2
Huanuhuanu, Peru, 357 F5
Huanxian, Chiny, 227 C3, 224 D8
Huanzo, Cordillera de—, g., Peru, 357 F5, 343 F3
Huapí, Montañas de—, g., Nikaragua, 339 E4
Huaqiangzi, Chiny, 223 D6
Huara, Chile, 358 H7, 347 B4
Huaral, Peru, 357 D3, 343 F2
Huarás, Peru, 357 C3, 343 E2
Huari, Boliwia, 358 H8
Huari, Peru, 357 C3
Huarmaca, Peru, 357 A2
Huarmey, Peru, 357 D2
Huasaga, Río—, Ekwador/Peru, 351 i4
Huascarán, Nevado—, g., Peru, 357 C3, 343 E2
Huasco, Chile, 359 B3, 347 D3
Huasco, Río—, rz., Chile, 359 B3
Huashan, Chiny, 231 B5
Huashan, Chiny, 232 H4
Huashan, g., Chiny, 227 D4
Huashanbao, Chiny, 231 B2
Huashaoying, Chiny, 231 B2
Huashulinzi, Chiny, 233 D7
Huasicancha, Peru, 357 E4
Huastecas, reg., Meksyk, 336 G10-11
Huatabampo, Meksyk, 335 D5
Huatunas, Lagunas—, jez., Boliwia, 357 E8
Huauchinango, Meksyk, 336 G10
Huaura, Peru, 357 D3
Huaura, Río—, rz., Peru, 357 D3
Huauru, Islas de—, w., Peru, 357 D2-3
Huautla, Meksyk, 336 G10
Huautla de Jiménez, Meksyk, 336 H11
Huaxian, Chiny, 227 D4
Huaxian, Chiny, 228 J6
Huaxian, Chiny, 228 K5
Huaxian (Chiny, Honan) → Daokou
Huayang, Chiny, 215 E5
Huayang, Chiny, 232 L4
Huayangqiao, Chiny, 234 h10
Huayapan, rz., Meksyk, 335 E6
Huayhuash, Cordillera—, g., Peru, 357 D3
Huayin, Chiny, 227 D5
Huaylas, Peru, 357 C3
Huaylay, Peru, 357 D3
Huaynamota, Meksyk, 335 G7
Huaynamota, Río—, rz., Meksyk, 335 FG7
Huayuan, Chiny, 228 G4
Huayuanhu, jez., Chiny, 232 J5
Huayuankou, Chiny, 232 H1, 227 D6
Huayukou, Chiny, 232 M2
Hub, Szwajcaria, 158 e7
Hubali, India, 252 D2, 249 E5
Hubbard Lake, Stany Zjedn., 328 D11
Hubbard Lake, jez., Stany Zjedn., 328 D11
Hubbardston, Stany Zjedn., 320 CD6
Hubbardton, Stany Zjedn., 320 A3
Hubbel, Stany Zjedn., 312 Przemysł ciężki I
Hubei, Chiny, 215 F7
Hubeisheng (Hupei), adm., Chiny, 227 F5-7, 224 E9
Huben, Austria, 157 B11
Huberdeau, Kanada, 329 C20
Hublersburg, Stany Zjedn., 331 a2
Hubli → Hubali
Hucal, Argentyna, 359 F7
Hučava, rz., Czechosłowacja, 98 F16
Hučhang, KRLD, 235 B4
Hučhirjöng, przeł., KRLD, 235 C5
Hucisko, Polska, 94 i11
Hückelhoven-Ratheim, NRF, 101 i2, 81 E6
Hückeswagen, NRF, 110 d6, 101 i4
Huckleberry Lake, jez., Stany Zjedn., 333 h8-9
Hucknall Torkard, Wielka Brytania, 128 H10
Hucqueliers, Francja, 134 C16
Huczwa, rz., Polska, 90 D19, 82 F23
Hudaybu → Tamrīda
Ḥudayda Al— (Hodeida), Jemen, 279 C6, 257 G5
Huddersfield, Wielka Brytania, 131 B6, 128 H10
Huddinge, Szwecja, 123 h15, 122 C15-16
Huddun, Somalia, 275 G15
Hude, NRF, 109 F1, 101 E6
Hudgins, Stany Zjedn., 319 H4
Hudiksvall, Szwecja, 118 F22
Hudson, Kanada, 329 C20
Hudson, Stany Zjedn., 320 D2, 329 F21, 313 D11
Hudson, Stany Zjedn., 320 D6
Hudson, Stany Zjedn., 320 C7
Hudson, Stany Zjedn., 327 D2, 317 C9
Hudson, Stany Zjedn., 327 F2
Hudson, Stany Zjedn., 328 G10
Hudson, Stany Zjedn., 328 G13
Hudson Bay, Kanada, 304 H20
Hudson Bay (Zatoka Hudsona), zat., Kanada, 300 FG7-9
Hudson Bay Lowlands (Nizina Hudsońska), niz., Kanada, 300 GH7-9
Hudson Canyon, podwodn., 313 EF11-12
Hudson Falls, Stany Zjedn., 320 B2, 329 E21
Hudson Highlands, wyż., Stany Zjedn., 320 EF1-2
Hudson Hope, Kanada, 304 G16
Hudson Land (Ziemia Hudsona), reg., Grenlandia, 299 D20-21
Hudson River, est., rz., Stany Zjedn., 320 F2, 329 F21, 313 D11, 310 C12
Hudson Strait (Cieśnina Hudsona), cieśn., Kanada, 300 F10-j3
Hudsona, Zatoka → Hudson Bay
Hudsona, Ziemia → Hudson Land
Hudsons Peak, g., Australia, 373 F7
Hudsonville, Stany Zjedn., 327 F9
Hudsońska, Nizina → Hudson Bay Lowlands
Hudukhāta, India, 256 C6
Huê, Wietnam Pd., 245 D8
Huebra, rz., Hiszpania, 149 D5
Hueco Mountains, g., Stany Zjedn., 324 JK10-11
Huedin, Rumunia, 169 D7
Huehue, Stany Zjedn., Hawaje, 380 i16
Huehuetenango, Gwatemala, 339 E3
Huehueto, Cerro—, g., Meksyk, 335 E7
Huelgoat, Francja, 133 H5
Huelma, Hiszpania, 149 G8
Huelva, miasto, adm., Hiszpania, 149 G5, 141 F3
Huelva, Ribera de—, rz., Hiszpania, 149 G5
Huéneja, Hiszpania, 149 G9
Huenque, Río—, rz., Peru, 358 G7, 343 G4
Huércal Overa, Hiszpania, 150 G10, 141 F6
Huerfano River, rz., Stany Zjedn., 317 FG3
Huerta del Rey, Hiszpania, 149 C8
Huerta, Sierra de la—, g., Argentyna, 359 C5
Huerva, rz., Hiszpania, 150 C10-11
Huesca, miasto, adm., Hiszpania, 150 B11, 141 C6
Huéscar, Hiszpania, 150 G9, 141 F5
Hueso, Sierra del—, g., Meksyk, 335 B7
Huesos, Arroyo de los—, rz., Argentyna, 363 F4
Huetamo de Núñez, Meksyk, 336 H9
Huete, Hiszpania, 149 D9
Huethawali, Mouni—, g., Stany Zjedn., 333 m13
Hüffenhardt, NRF, 107 E8
Hufflfirn, lod., Szwajcaria, 158 c4
Hüfingen, NRF, 107 H6
Ḥufrat en-Naḥās, Sudan, 274 G10
Hufūf, Al—, Arabia Saudyjska, 261 i4, 258 D6
Hugh River, rz., Australia, 369 D6
Hughenden, Australia, 370 D8
Hughes, Argentyna, 363 C2
Hughes, Stany Zjedn., 303 E10
Hughesville, Stany Zjedn., 329 G18
Hughson, Stany Zjedn., 330 D4
Huglfing, NRF, 108 H12
Hugli, rz., India, 256 G3, 254 i10-11, 250 D7
Hugo, Stany Zjedn., 317 F4
Hugo, Stany Zjedn., 318 H8, 309 E7
Hugou, Chiny, 232 i5
Hugstetten, NRF, 107 G5
Huhehaote (Chöch Choto), Chiny, 227 A5, 224 C9
Huhucunya, Wenezuela, 352 E10
Hui'an, Chiny, 228 i9
Huiarau Range, g., Nowa Zelandia, 375 D7
Huibertgat, cieśn., Holandia/NRF, 114 A8-9
Huibplato, wyż., Afryka Południowo-Zachodnia, 290a B2, 292 H3
Huichang, Chiny, 228 i7
Huicholes, Sierra de los—, g., Meksyk, 335 FG7-8
Huifahe, rz., Chiny, 233 D7
Huifaheng, Chiny, 215 F5
Huihe, rz., Chiny, 232 H4, 227 D8
Huihe, rz., Chiny, 232 L6
Huihe, rz., Chiny, 233 A3, 224 B10
Huijihe, rz., Chiny, 232 H3, 227 D7
Huijishan, g., Chiny, 227 G10
Huíla, Angola, 291 F2
Huila, adm., Kolumbia, 351 F5
Huila, wyż., Angola, 291 F2-3
Huila, Nevado del—, g., Kolumbia, 351 F5
Huilai, Chiny, 228 J8
Huili, Chiny, 223 F7
Huiliuji, Chiny, 232 J4
Huillapima, Argentyna, 359 B6
Huilongzhen, Chiny, 231 F2
Huimanguillo, Meksyk, 336 i13
Huimin, Chiny, 231 E5, 227 C8, 224 D10
Huinan, Chiny, 233 D7, 224 C12
Huinca Renancó, Argentyna, 359 E6, 347 E5
Huining, Chiny, 227 D2
Huinong, Chiny, 227 B3, 224 D8
Huishan [Xiazhen], Chiny, 232 H5
Huishan, wzg., Chiny, 232 K8
Huishui, Chiny, 228 H3
Huishui, Chiny, 231 D2
Huissen, Holandia, 115 e6
Huitfeldt, Kap—, przyl., Grenlandia, 299 F17
Huiling, Chiny, 232 H4
Huitiupan, Meksyk, 336 i13
Huitong, Chiny, 228 H4
Huittinen, Finlandia, 197 A4
Huitzuco, Meksyk, 334 Gospodarka
Huixian, Chiny, 227 E3
Huixian, Chiny, 231 G1
Huixtla, Meksyk, 336 J13
Huiyang [Huizhou], Chiny, 234 k15, 228 J7, 224 G9
Huize, Chiny, 223 F7
Huizen, Holandia, 114 D6
Huizhou → Huiyang
Huizingen, Belgia, 115 l12
Hūj, Al—, reg., Arabia Saudyjska, 265 H8
Huje, NRF, 109 C5
Ḥujra, Arabia Saudyjska, 257 D5
Hukeri, India, 252 C2
Hukou, Chiny, 232 M4, 227 G8
Hukuntsi, Botswana, 292 G4
Hula, Etiopia, 279 G4
Ḥula, 'Ēmeq—, dol., Izrael, 146 h7
Hulah Reservoir, zb., Stany Zjedn., 318 G7
Hulan, Chiny, 233 C7, 224 B12
Hulanhe, rz., Chiny, 233 B7, 224 B12
Ḥulayfā, Arabia Saudyjska, 257 D5
Hulexi, Chiny, 232 L6
Hulianzhuang, Chiny, 231 D5
Hulin, Chiny, 215 F7, 224 B13
Hulín, Czechosłowacja, 98 E12
Huliuhe, rz., Chiny, 231 C2
Hull, Kanada, 299 a26-27, 329 C19, 313 C10, 300 i10
Hüll, NRF, 109 D5
Hull, Stany Zjedn., 320 D8
Hull, Wielka Brytania, 128 H11
Hull, w., Wyspy Gilberta i Ellice, 366 D10
Hullern, NRF, 110 b6
Hullo, ZSRR, 197 D5
Hulluch, Francja, 140 k10
Hulpe, La—, Belgia, 115 l13
Hüls, NRF, 110 b5
Hüls, NRF, 110 c3
Hülscheid, NRF, 110 c7
Hülseberg, NRF, 109 E3
Hulst, Holandia, 114 F4
Hult, Szwecja, 121 E13
Hultsfred, Szwecja, 122 E13
Hulu, Indonezja, 242 D7
Huludao, Chiny, 231 B8, 233 E4
Huluhe, rz., Chiny, 227 C4
Huluhe, rz., Chiny, 227 D2, 250 AB11
Hulunchi (Dataj nur), jez., Chiny, 224 B10
Hum, Jugosławia, 162b i10
Hum, Jugosławia, 163 F7
Huma, Chiny, 215 C4, 224 A12
Humac, Jugosławia, 162b e9
Humaerhe, rz., Chiny, 215 B3, 224 A11-12
Humahuaca, Argentyna, 358 J9, 347 C4
Humaitá, Boliwia, 357 D8, 343 F4
Humaitá, Brazylia, 343 E5
Humaitá, Brazylia, 357 C5
Humaitá, Paragwaj, 360 B3
Humaitá, Rio—, rz., Brazylia, 357 C5
Humansdorp, Republika Południowej Afryki, 290a F6, 292 i4
Humaṅ → Umaṅ
Humay, Peru, 357 E4, 343 F2
Humayingzi, Chiny, 231 A4
Humaym, Oman as-Sulṭ, 258 E7
Humbe → Mutano
Humbeek, Belgia, 115 k13
Humber, est., Wielka Brytania, 128 H11
Humberstone, Chile, 358 i7
Humberto de Campos, Brazylia, 344 D9
Humberto Primo, Argentyna, 360 D2
Humbird, Stany Zjedn., 327 D4
Humble, Dania, 102 B11
Humble, Stany Zjedn., 318 K8
Humboldt, Kanada, 304 H19
Humboldt, Stany Zjedn., 317 D8
Humboldt, Stany Zjedn., 317 G8
Humboldt, Stany Zjedn., 330 A6
Humboldt Bay, Stany Zjedn., 311 Energetyka
Humboldt Gletscher, lod., Grenlandia, 299 C13
Humboldt, Mont—, g., Nowa Kaledonia, 379 o16
Humboldt Range, g., Stany Zjedn., 330 A6, 323 F4
Humboldt River, rz., Stany Zjedn., 330 A6, 323 F4
Humboldt Salt Marsh, soln., Stany Zjedn., 330 B7
Hume, Australia, 371 Przemysł i energetyka
Hume Reservoir, zb., Australia, 373 F6
Humeburn, Australia, 373 A5
Ḥūmedān, Iran, 261 i9
Humen, Chiny, 234 i14
Humen [Bocca Tigeris], cieśn., Chiny, 234 i14
Humenné, Czechosłowacja, 98 F21
Húmera, Hiszpania, 150 c20
Humina, reg., Jugosławia, 162b ef9-10, 163 FG6-7
Humlebæk, Dania, 116 B3
Hümme, NRF, 101 H8
Hummelo, Holandia, 101 G2
Hummelshain, NRD, 100 i20
Hummelstown, Stany Zjedn., 331 c6
Hümmling, wzg., NRF, 101 F4-5
Hummock Island, w., Australia, 373 H6
Humos, Cabo—, przyl., Chile, 359 E2
Humphreys, Mount—, g., Stany Zjedn., 330 D6
Humphreys Peak [San Francisco Peak], g., Stany Zjedn., 324 i8, 309 D4
Humpolec, Czechosłowacja, 97 D8
Humppila, Finlandia, 197 B5
Ḥumr, Al—, reg., Sudan, 274 F11
Hūn, Libia, 274 C9
Húnaflói (Zatoka Húna), zat., Islandia, 124 C5-6
Hunansheng (Hunan), adm., Chiny, 228 G4-6, 224 F9
Ḥunayy, Arabia Saudyjska, 261 i4
Huncovce, Czechosłowacja, 94 r21
Hunchun, Chiny, 235 A7, 215 G6, 211 H12
Hunchunhe, rz., Chiny, 215 G6
Hundelutt, NRD, 102 H14
Hundested, Dania, 121 G9
Hundheim, NRF, 107 D8
Hundige, Dania, 116 D1
Hundred, Stany Zjedn., 313 F7
Hundsbach, NRF, 107 D5
Hundshübel, NRD, 99 b3
Hundstein, g., Austria, 162a c3
Hunedoara, Rumunia, 169 F6, 142 B18
Hunedoara, Regiunea—, adm., Rumunia, 169 F6-7
Hünenberg, Szwajcaria, 158 b2
Hünfeld, NRF, 107 B9, 81 F9
Hung Hom Wan, zat., Hongkong, 228 b14
Hung, Nam—, rz., Laos, 228 L2
Hungce, Jezioro → Hongzehu
Hungen, NRF, 107 C7
Hungerford, Australia, 373 B5, 370 E8
Hungerford, Wielka Brytania, 133 B9
Hungry Bay, zat., Bermudy, 70 i25-26
Hungry Horse Reservoir, zb., Stany Zjedn., 323 B7
Hungszuj-ho → Hongshuihe
Huṅgund, India, 252 C3
Hunhe, rz., Chiny, 227 B6
Hunhe, rz., Chiny, 227 EF5
Hunhe, rz., Chiny, 233 E5
Huningue, Francja, 157 A5
Hunjiang, rz., Chiny, 235 BC2, 233 E6
Hunkovce, Czechosłowacja, 98 E21
Hunnebostrand, Szwecja, 121 D9
Hunsgebirge [Huns Mountains], g., Afryka Południowo-Zachodnia, 290a B2, 292 H3
Hunsrück, g., NRF, 107 D3-5, 81 G6-7
Hunsur, India, 252 E3, 249 F5
Hunte, rz., NRF, 101 E6, 81 D8
Huntebrück, NRF, 109 F1
Hunter, Argentyna, 363 D3
Hunter, Stany Zjedn., 320 D1
Hunter, Stany Zjedn., 331 a5
Hunter, w., Nowa Kaledonia, 366 F9
Hunter Au, zat., Birma, 245 BC1
Hunter, Grzbiet—, podwodn., 366 F9
Hunter Island, w., Australia, 373 H5, 370 H8
Hunter Islands, w., Australia, 373 H5
Hunter Range, g., Australia, 373 D8
Hunter River, rz., Australia, 373 D8
Hunters Point, przyl., Stany Zjedn., 325 C3
Hunter's Road, Rodezja, 293 G3
Hunterston, Wielka Brytania, 126 Energetyka
Hunting Creek, zat., Stany Zjedn., 314 c16
Huntingburg, Stany Zjedn., 313 F4
Huntingdon, Kanada, 329 C20, 313 C10
Huntingdon, Stany Zjedn., 328 H16
Huntingdon, Wielka Brytania, 128 i11
Huntingdon Island, w., Kanada, 300 H14
Huntingdonshire, (5), adm., Wielka Brytania, 125 Gęstość zaludnienia
Huntington, Stany Zjedn., 313 F6, 310

Iboundji, Mont—, g., Gabon, 291 C2
'Ibrā, Oman, 258 E8
Ibra, Wādi—, rz., Sudan, 274 F10
Ibrāhīm, Nahr—, rz., Liban, 146 f7
Ibrāhīmiya, El—, ZRA, 141 c31
Ibrāhīmpattanam, India, 252 C4
Ibrány, Węgry, 167 B12
Ibresi, ZSRR, 200 F19, 192 B14
'Ibrī, Oman, 258 E8
İbricek burnu, przyl., Turcja, 145 f11
Ibrim, ZRA, 278 H6
Ibshawāi, ZRA, 278 C3
Ibsley, Wielka Brytania, 132 g17
Ibstock, Wielka Brytania, 131 F8
Ibta', Syria, 146 i8
Ibu, Indonezja, 242 D7
Ibundżi → Iboundji, Mont—
Ibusa, Nigeria, 286 F14
Ibusuki, Japonia, 237 H3, 216 M6
Ibwe Munyama, Zambia, 293 F3
Ica, miasto, adm., Peru, 357 F4, 343 F2
Iča, ZSRR, 212 E17
Iča, rz., ZSRR, 208 C15
Iča, rz., ZSRR, 212 E17
Içá, Rio—, rz., Brazylia, 352 i8, 343 D4
Ica, Río de—, rz., Peru, 357 F4
Icabarú, Wenezuela, 352 E12
Icabarú, Río—, rz., Wenezuela, 352 E11
Icamaquã, Rio—, rz., Brazylia, 360 C5
Içana, Brazylia, 352 G9, 343 C4
Içana, Rio—, rz., Brazylia, 352 G9, 343 C4
Icapara, Barra de—, zat., Brazylia, 364 H1
i Caprari →Caprari, i—
Ičara, gora—, g., ZSRR, 215 D11
Icaraí, Brazylia, 362 d15
Icatu, Brazylia, 344 D9
Ice Harbor, Stany Zjedn., 311 Energetyka
İçel → Mersin
Icém, Brazylia, 362 H2
Ičera, ZSRR, 211 E7
I.C. Frimu, Rumunia, 170 J14
Ich buural uul, g., Mongolia, 213 F3
Ich-uul, Mongolia, 213 E5
Ich-uul, Mongolia, 213 E6, 223 B7
Ichachiri, Kenia, 294 a3
Ichalkaranji, India, 252 C2, 249 E4
Ichāmati, rz., India, Pakistan, 256 F3
Ichāmati, rz., Pakistan, 256 E4
Icharā, rz., India, 255 F8
Ichchāpuram, India, 252 B7, 249 E6
Ichenhausen, NRF, 107 G10
Ichenheim, NRF, 107 G5
Ichi-gawa, rz., Japonia, 237 DE7
Ichibara, Japonia, 238 D10
Ichibu, Japonia, 240b F3
Ichiburi, Japonia, 238 C10
Ichibusa-yama, g., Japonia, 237 G4
Ichigao, Japonia, 240b C1
Ichihara, Japonia, 240b C4
Ichiihara, Japonia, 240b F3
Ichijuku, Japonia, 240b E3
Ichikawa, Japonia, 240b B3, 238 D12
Ichikawadaimon, Japonia, 238 D11
Ichilo, Río—, rz., Boliwia, 358 G9, 343 G5
Ichinohe, Japonia, 240a G3, 216 H11
Ichinomiya, Japonia, 238 D9, 216 K9
Ichinomiya, Japonia, 238 D13
Ichinono, Japonia, 240b D4
Ichinoseki, Japonia, 240a i3, 216 i11
Ichoa, Río—, rz., Boliwia, 357 F9
Ičhŏn, Korea Pd., 235 F4
Ičhŏn, KRLD, 235 E3
Ichtershausen, NRD, 100 i17, 108 B11
Ichuña, Peru, 357 G6
Ichwar, India, 255 G2
Ičigemskij chrebet, g., ZSRR, 212 D18-19
Ičinskaja Sopka, wulkan—, g., ZSRR, 212 E17, 184 D16
Ickern, NRF, 110 b6
Ickesburg, Stany Zjedn., 331 c3
Ičn'a, ZSRR, 196 C11, 191 D7
Icó, Brazylia, 344 E10
Icod de los Vinos, Hiszpania, Teneryfa, 70 x42, 70 u39
Iconha, Brazylia, 362 H6
Icoraci, Brazylia, 353 H18, 344 D8
Icy Bay, zat., Stany Zjedn., 304 G12
Ida, rz., Czechosłowacja, 98 F20
Ida, rz., ZSRR, 213 C7-8
Idabel, Stany Zjedn., 318 i8
Idah, Nigeria, 287 F14
Idaho, adm., Stany Zjedn., 323 E5-8, 309 C3-4
Idaho Falls, Stany Zjedn., 323 E7, 309 C4
Idalin, Polska, 91 q19
Idalion → Dáli
Idanha-a-Nova, Portugalia, 149 E4
Idanre, Nigeria, 286 F13
Idāppādi, India, 252 F3
Idar-Oberstein, NRF, 107 D4, 81 G7
Idarskoje Belogorje, g., ZSRR, 213 B3
Idarwald, g., NRF, 107 D4
Idaville, Stany Zjedn., 319 B2
Idawgaw, Nigeria, 286 F12
'Iddi, Al—, Oman as-Sulh, 258 E7
Iddan, Somalia, 275 G15
Iddidole, Etiopia, 279 H6
Iddo, Nigeria, 286 F13
Īdē Óros [Psēloreítēs], g., Grecja, Kreta, 176 H17, 143 G19
Idelès, Algeria, 282 i10
Idèlimen, Mali, 286 B11
Ider, Mongolia, 213 E4
Iderijn gol, rz., Mongolia, 213 E5, 223 B6-7
Idfū, ZRA, 278 H5, 274 C12
Īdgaon, Pakistan, 256 H7
Idi, Indonezja, 246 J3, 241 D1
Idice, rz., Włochy, 153 D6
Īdil [Hazak], Turcja, 266 D9
Idiofa, Kongo (Kinshasa), 291 D3
'Idīsāt, El—, ZRA, 278 G5
Idjelzaih, Ouëd—, ued, Algeria, 280 FG4
Idjil, Sebkha—, soln., Mauretania, 273 D3
Idjoš, Jugosławia, 167 G9
Idkerberget, Szwecja, 121 B13
Idkū, ZRA, 278 A3
Idkū, Buḥeiret el—, lag., ZRA, 278 A3
Idle, Wielka Brytania, 131 A7
Idlib, miasto, adm., Syria, 265 E7, 143 G25
Ido, źr., Niger, 287 B16
Idodi, Tanzania, 293 A6
Idokopas, mys—, przyl., ZSRR, 203 D4
Idoştiţa, Rumunia, 170 a24
Idoukal, reg., Algeria, 280 F4
Idria, Stany Zjedn., 330 E4
Idrica, ZSRR, 197 F10, 187 H11
Idrija, Jugosławia, 163 C3
Idrijca, rz., Jugosławia, 163 C2-3
Idrinskoje, ZSRR, 213 B2, 205 G14
Idro, Lago d'—, jez., Włochy, 157 E11, 153 C5
Idroscalo, jez., Włochy, 156 e5
Idrsko, Jugosławia, 162b k15
Idstein, NRF, 110 i17, 107 C6
Id'um, rz., ZSRR, 211 E12
Idumea, reg., Izrael, 146 i5-6
Idutywa, Republika Południowej Afryki, 290a E8, 292 i5
Idyllwild, Stany Zjedn., 330 H8
Idževan, ZSRR, 204 H11
Idzików, Polska, 92 r20
Idžim, ZSRR, 213 C2
Iecava, ZSRR, 197 F6
Iecava (Ekawa), rz., ZSRR, 197 F6
Iepê, Brazylia, 347 C7
Ieper [Ypres], Belgia, 113 C2
Ieperlee, rz., Belgia, 113 C2
Iernut, Rumunia, 169 E9
Ierzu, Włochy, Sardynia, 154 i4
Iese, Norwegia, 123 b2
Iesi, Włochy, 153 E8
Iesolo, Włochy, 153 C7
If, Ile d'—, w., Francja, 144 c3
Ifag, Etiopia, 279 D3
Ifakara, Tanzania, 291 D7
Ifalik Atoll, w., Powiernicze Wyspy Pacyfiku, Karoliny, 365 C6
Ifanadiana, Republika Malgaska, 292 j17
Ife, Nigeria, 286 F13
Ifedaniouen, g., Algeria, 282 H11
Iferniken, Oüed—, ued, Algeria, 280 F5
Iferouane, Niger, 274 E7
Ifetesen, g., Algeria, 282 H10
Iffendic, Francja, 133 H8
Iffley, Australia, 370 C8
Ifni, polit., 281 F2, 33-34 G16
Ifogha, Adrar → Iforas, Adrar des—
Ifoko, Nigeria, 287 G14
Ifon, Nigeria, 286 F13
Iforas, Adrar des—, g., Mali, Algeria, 273 DE6
Ifran, Maroko, 281 D5
Igadiane, ued, Mali, 273 E6
Igal, Węgry, 167 E4
Igalo, Jugosławia, 175 b2
Igaluia, Tanzania, 291 D6
Igan, Malezja, 241 D4
Iganie, Polska, 86 G18
Igaporã, Brazylia, 361 D5
Igara Paraná, Rio—, rz., Kolumbia, 351 H6
Igarapava, Brazylia, 362 H3
Igarapé Açu, Brazylia, 353 H19
Igarapé Miri, Brazylia, 353 H18
Igarataí, Brazylia, 364 G2
Igarité, Brazylia, 361 C5
Igarka, ZSRR, 205 D13, 180 C9
Igatimi, Paragwaj, 347 C6
Igatpuri, India, 253 J2, 249 E4
Igawa, Tanzania, 293 B6
Igbetti, Nigeria, 286 E13
Igbo-Ora, Nigeria, 286 F12
Igboho, Nigeria, 286 E12
Igdet, Djbel—, g., Maroko, 281 E3
Iğdır, Turcja, 204 i10, 266 C11
Igelboda, Szwecja, 123 h17
Igersheim, NRF, 107 E9
Iggesund, Szwecja, 120 Przemysł
Ighaghar, Oüed—, ued, Algeria, 282 G10, 274 C7
Ighagharen, reg., Algeria, 282 G11-12, 274 C7
Ighagharen, ued, Algeria, 282 G11
Ighil Izane (Relizane*), Algeria, 150 i12, 282 C8, 141 G7
Ighil MGoûn, Djebel—, g., Maroko, 281 E4
Ightfield, Wielka Brytania, 131 E3
Igidi, Erg → Iguidi, Erg—
Igielny, Przylądek → Agulhas, Kaap—
Igis, Szwajcaria, 157 C9
Igläs, India, 255 E2
Iglesia, Argentyna, 359 C4
Iglesias, Włochy, Sardynia, 154 i3, 142 E11
Iglesiente, reg., Włochy, Sardynia, 154 i3
Igli, Algeria, 281 E6, 273 B5
Iglino, ZSRR, 201 H6
Igloolik, Kanada, 299 E9
Igls, Austria, 162a i13, 157 B12
Igława → Jihlava
'Igma, Gebel el—, g., ZRA, 278 C6-7, 265 H5-6
Ignacej, ZSRR, 195 F7
Ignacio, Stany Zjedn., 325 A2
Ignacio Allende, Meksyk, 335 E8
Ignacio Correas, Argentyna, 363 E6
Ignaiina, ZSRR, 197 G8, 191 B4
Ignašino, ZSRR, 213 C17
Ignatievo, Bułgaria, 168 j12, 173 C12
Ignatjevcy, ZSRR, 200 D23
Ignatki, Polska, 92 n13
Ignatovka, ZSRR, 200 H19, 192 C14
Iğneada, Turcja, 176 B20, 265 B3
Iğneada burnu, przyl., Turcja, 176 B21
Igny, Francja, 140 c2
Igodovo, ZSRR, 200 C14
Igołomia, Polska, 91 i27, 90 E12
Igoma, Tanzania, 293 A5
Igorevskaja, ZSRR, 199 F5
Igporin, Nigeria, 286 E13
Igra, ZSRR, 201 E2, 188 H23
Igrane, Jugosławia, 162b e8
Igren', ZSRR, 196 E14
Igrim, ZSRR, 188 E29, 205 E8
Iguaçu, Cataratas del— (Wodospady Iguaçu), wdsp., Brazylia/Argentyna, 360 A5, 347 D7
Iguaçu, Rio—, rz., Brazylia, 360 A6, 347 D7
Iguai, Brazylia, 361 E6
Iguaje, Mesa de—, wyż., Kolumbia, 351 G6
Iguala, Meksyk, 336 H10
Igualada, Hiszpania, 150 C13
Igualdade, Brazylia, 352 H8, 343 D4
Iguape, Brazylia, 364 H1, 362 J3, 347 C8
Igualama, Brazylia, 364 D3, 362 H4
Iguatemi, Brazylia, 347 C7
Iguatu, Brazylia, 344 E10
Iguenda, źr., Algeria, 280 F2
Iguidi, Erg—, pust., Mauretania, Algeria, 281 FH4-6, 273 C4-5
Iguira, Brazylia, 361 C5
Igula, Tanzania, 293 A6, 291 D6
Igumale, Nigeria, 287 F14
Ihālakāti, Pakistan, 256 G5, 254 H12
Iharosberény, Węgry, 167 F3
Ihedan, Djebel—, g., Algeria, 280 G2
Iherni in Sellouf, Gara—, fizj., Algeria, 280 G5
Iheya-rettō, arch., Riukiu, 240c F6-7
Iheya-shima, w., Riukiu, 240c F6-7
Ihiala, Nigeria, 287 G14
Ihitsan, źr., Libia, 282 H14
Ihle (Jhley*), rz., NRD, 102 G13-14
Ihlienworth, NRF, 109 D3, 101 D7
Ihlowerhörn, NRF, 109 c11
Ihme, NRF, 110 i10
Ihnāsiya el-Madīna, ZRA, 278 C3
Ihosy, Republika Malgaska, 292 j17
Ihringshausen, NRF, 101 i9
Iḥsān, Jabal—, g., Federacja Arabii Południowej, 258 k23
Ihtiman, Bułgaria, 173 E4
Ihtimanska Sredna gora, g., Bułgaria, 173 DE4
Ihugh, Nigeria, 287 F15
Ii-shima, w., Riukiu, 240c F6
Iida, Japonia, 238 D10, 216 K9
Iijima, Japonia, 238 D10
Iijoki, rz., Finlandia, 187 D9-10
Iindong, Korea Pd., 235 G6
Iino, Japonia, 240b E3
'Iinsāfūt, Jordania, 146 j6
Iinta, Chiny, 223 C6
Iinuma, Japonia, 240b CD4
Iir, ZSRR, 208 H13
Iir, rz., ZSRR, 208 H13
Iisaku, ZSRR, 197 C9
Iisalmi, Finlandia, 187 E10
Iitomi, Japonia, 240b D3
Iiuquan, Chiny, 223 D6
Iiyama, Japonia, 238 C11, 216 J10
Iizaka, Japonia, 238 B13
Iizuka, Japonia, 237 F3, 216 L6
IJ-polders, fizj., Holandia, 115 b2
Ija, rz., ZSRR, 213 B6, 211 EF6, 184 D11
Ijara, Kenia, 291 C8
Ijebu, adm., Nigeria, 286 F12-13
Ijebu-Igbo, Nigeria, 286 F12
Ijebu-Ode, Nigeria, 286 F12
Ijevlevo, ZSRR, 199 H9
Ijiri, Japonia, 240b D3
IJlst, Holandia, 114 B7
IJmuiden, Holandia, 115 b1
IJssel, rz., Holandia, 114 CD7-8
IJsselmeer, zat., Holandia, 114 C6-7
IJsselmonde, Holandia, 115 i11
IJsselmonde, reg., Holandia, 115 i10-11
IJsselmuiden, Holandia, 114 C7
IJsselstein, Holandia, 114 D6
Ijui, Brazylia, 360 C6, 347 D7
Ijuí, Rio—, rz., Brazylia, 360 C5, 347 D6-7
Ijūin, Japonia, 237 H3
IJzendijke, Holandia, 114 F3
IJzer (Iizel*), rz., Belgia, 113 C2, 134 B18
Ik, rz., ZSRR, 201 G2, 207 C2
Ik, ozero—, jez., ZSRR, 207 C11-12
Ikali, Kongo (Kinshasa), 291 C4
Ikang, Nigeria, 287 G15
Ikara, Nigeria, 287 D15
Ikare, Nigeria, 286 F13
Ikaría, w., Grecja, Sporady, 176 F19, 143 F19-20
Ikarigaseki, Japonia, 240a G2
Ikasa, Kamerun, 287 G15
Ikast, Dania, 121 F7
Ikatskij chrebet, g., ZSRR, 213 BC11
Ikauna, India, 255 E6
Ikebe, Japonia, 240b C1
Ikeda, Japonia, 237 E6
Ikeda, Japonia, 238 C10
Ikeda, Japonia, 240a E5
Ikeda, Japonia, 237 E7
Ikeda, Japonia, 240b F2
Ikegawa, Japonia, 237 F6
Ikej, ZSRR, 213 B6, 211 F6
Ikeja, miasto, adm., Nigeria, 286 F12
Ikeko, Japonia, 240b E1
Ikela, Kongo (Kinshasa), 291 C4
Ikélemba, Kongo (Brazzaville), 291 B3
Ikelemba, rz., Kongo (Kinshasa), 291 B3
Ikerre, Nigeria, 286 F13
Ikerssuaq, zat., Grenlandia, 299 E18
Ikervár, Węgry, 167 D2
Ikhṣāṣ, El—, ZRA, 278 C4
Ikhwān, El—, w., ZRA, 141 c31
Iki, w., Japonia, 237 F2, 216 L5
Iki-Burul, ZSRR, 204 C10, 192 G13
Iki- Manlan, ZSRR, 202 E6
Iki-suidō, cieśn., Japonia, 237 F2
Ikinu, Kenia, 294 b2
Ikire, Nigeria, 286 F13
Ikirun, Nigeria, 286 F13
Ikitsuki-shima, w., Japonia, 237 F2
İkizdere, Turcja, 203 H6
Ikom, Nigeria, 287 G15
Ikoma, Tanzania, 291 C6
Ikomba, Zambia, 293 B5
Ikombe, Tanzania, 293 B6
Ikon-Chal', ZSRR, 194 C7, 203 D7
Ikopa, rz., Republika Malgaska, 292 i17
Ikorodu, Nigeria, 286 F12
Ikosi, Kongo (Kinshasa), 291 C5
Ikot Ekpene, Nigeria, 287 G14
Ikpikpuk River, rz., Stany Zjedn., 303 DE10
Ikr'anoje, ZSRR, 202 G8, 192 F14
Ikša, ZSRR, 199 E9
Iksa, rz., ZSRR, 208 B17
Iksinskoje boloto, bag., ZSRR, 208 B17
Ikuma, Kenia, 294 a3
Ikuno, Japonia, 237 D7
Ikuta, Japonia, 240b C1
Ikva, rz., Węgry, 98 H11, 167 C2
Ikva, rz., ZSRR, 195 C4
Il Gzira, przyl., Malta, 145 p20
Ila, Nigeria, 286 E13
Il'a, ZSRR, 213 D12
Il'a, rz., ZSRR, 213 D12
Ilagan, Filipiny, 242 A6, 365 B4
Ilāhābād [Allahabad], India, 255 G6, 253 G7, 249 C6
Īlām, Iran, 261 E3
Ilam, Nepal, 256 C2, 254 F10
Ilandid, Etiopia, 279 F5
Ilanka, rz., Polska, 85 G3
Ilanlé, rz., Grecja, 173 G9
Ilanskij, ZSRR, 213 A3, 211 E5
Ilanz, Szwajcaria, 157 C8
Ilaro, Nigeria, 286 F12
Ilatan, źr., Niger, 286 A13
Ilava, Czechosłowacja, 98 F14
Ilave, Peru, 357 G7
Ilayankudi, India, 252 G4
Ilba, Rumunia, 169 B7
Ilbenge, ZSRR, 211 D10
Ilbunga, Australia, 369 E7
Ilchester, Wielka Brytania, 133 C7
Ildehausen, NRF, 100 f11
Ile-à-la-Crosse, Kanada, 304 G19
Ile-à-la-Crosse, Lac—, jez., Kanada, 304 G19
Ile Bouchard, L'—, Francja, 137 E7
Ile de France, reg., Francja, 134 FG16-18, 137 CD8-10
Ile de France, Côtes de l'—, wzg., Francja, 113 FG4-5, 137 CD10-11
Ile Rousse, L'—, Francja, Korsyka, 137 a16
Ile-Saint-Denis, L'—, Francja, 140 b2-3
Ileana, Rumunia, 170 H14
Ileanda, Rumunia, 169 C8
Ilebo (Port Francqui*), Kongo (Kinshasa), 291 C4
Ilek, ZSRR, 207 E2, 209 d11
Ilek, rz., ZSRR, 207 E2, 209 d11, 183 D6
Ileret, Kenia, 279 H3
Ilero, Nigeria, 286 E12
Ileša, rz., ZSRR, 188 E20
Ilesha, Nigeria, 286 F13
Ilesha, Nigeria, 286 E12
Ilet', rz., ZSRR, 200 EF20, 188 Hi21
Ilettes, Bay des—, zat., Stany Zjedn., 331 g9-10
Ilfeld, NRD, 102 H11
Ilford, Wielka Brytania, 132 d12, 134 A12-13
Ilfracombe, Wielka Brytania, 133 B4, 128 J7
Ilga, rz., ZSRR, 213 B8
Ilgardere, Turcja, 145 g10
Ilgaz, Turcja, 265 B5
Ilgaz dağları, g., Turcja, 265 B5-6, 143 D23-24
Ilgın, Turcja, 265 C4, 143 E22
Ilha Grande, Brazylia, 352 H10
Ilha Grande, Baía da—, zat., Brazylia, 364 G4, 362 i4
Ilha, Ponta da—, przyl., Portugalia, Azory, 70 n30
Ilhabela, Brazylia, 364 G3, 362 i4
Ílhavo, Portugalia, 149 D3
Ilhéus, Brazylia, 361 E7, 344 F10
Ili, ZSRR, 208 i14, 209 f16, 179 E8
Ili, rz., ZSRR, 208 H13, 209 e15, 183 E8 → Yilihe
Ilia, Rumunia, 169 F6
Iliamna Lake, jez., Stany Zjedn., 303 G9
Iliç, Turcja, 203 i4
Ilica, Turcja, 176 D20
Ilica, Turcja, 194 i8
Ilica, Turcja, 203 i7
Ilica, g., Jugosławia, 162b c6
Ilicínia, Brazylia, 364 D3
Ilidža, Jugosławia, 163 F7
Iligan, Filipiny, 242 C6
Iligan Bay, zat., Filipiny, 242 C6
Iligan Point, przyl., Filipiny, 242 A6
Ilija, rz., ZSRR, 198 E6
Ilijanci (Iljanci*), Bułgaria, 173 a15
Ilim, ZSRR, 201 E8
Ilim, rz., ZSRR, 211 E6
Ilimpeja, rz., ZSRR, 211 D7
Ilimsk, ZSRR, 213 A7
Ilimskij, chrebet—, g., ZSRR, 213 AB8, 211 EF6-7
Ilinīza, Cerro—, g., Ekwador, 351 H3
Ilio Point, przyl., Stany Zjedn., Hawaje, 380 j14
Ilion (Ili*), Stany Zjedn., 329 E19, 313 D10
Ilion (ruiny, Turcja) → Troía
Ilir, ZSRR, 213 B6, 211 E6
Ilirnej, ZSRR, 212 C19
Ilirska Bistrica, Jugosławia, 168 n17
Ilja, ZSRR, 198 E6
Iljaly, ZSRR, 209 c4
Iljič, ZSRR, 194 C6
Iljič, ZSRR, 194 C8
Iljič, ZSRR, 210 E5, 209 f14, 179 E7
Iljičevsk, ZSRR, 195 G9, 191 F6
Iljincy, ZSRR, 195 D8, 191 E5
Iljinka, ZSRR, 202 E2
Iljinka, ZSRR, 206 B11
Iljinka, ZSRR, 213 C9
Iljino, ZSRR, 198 D10
Iljinskaja, ZSRR, 203 C6
Iljinskij, ZSRR, 215 E12, 212 G14, 180 E15
Iljinsko-Podomskoje, ZSRR, 188 F20
Iljinsko-Zaborskoje, ZSRR, 200 D16, 188 H19
Iljinskoje, ZSRR, 187 F13
Iljinskoje, ZSRR, 199 D10
Iljinskoje, ZSRR, 199 E9
Iljinskoje, ZSRR, 199 H7
Iljinskoje, ZSRR, 200 C16
Iljinskoje, ZSRR, 201 D5
Iljinskoje, ZSRR, 201 F2
Iljinskoje, ZSRR, 201 F12
Iljinskoje, ZSRR, 206 D8
Iljinskoje-Chovanskoje, ZSRR, 199 E11
Iljiny gory, wzg., ZSRR, 199 E6, 187 H14
Ilkal, India, 252 D3, 249 E5
Ilkeston, Wielka Brytania, 131 E8, 128 i10
Il'kino, ZSRR, 199 F13
Ilkley, Wielka Brytania, 128 H10
Ill, rz., Austria, 157 B9, 159 C6
Ill, rz., Francja, 138 D14
Illampu, Nevado de—, g., Boliwia, 357 F7, 343 G4
Illana Bay, zat., Filipiny, 242 C6
Illancs, wzg., Węgry, 167 F7
Illapani, Peru, 357 E5, 343 F3
Illapel, Chile, 359 C3, 347 E3
Illapel, Río—, rz., Chile, 359 C3
Illarionovo, ZSRR, 196 E14
Illaue, Ra's—, przyl., Somalia, 275 F16
Illbilleе, Mount—, g., Australia, 369 E6
Ille-et-Vilaine, adm., Francja, 135 Podział administracyjny
Illéla, Niger, 286 B13
Iller, rz., NRF, 107 G10, 81 H10
Illereichen-Altenstadt, NRF, 107 G10
Illertissen, NRF, 107 G10, 81 H10
Illesca, Cerro—, g., Peru, 357 B1
Illescas, Hiszpania, 149 D8
Illfurth, Francja, 157 A4
Illgau, Szwajcaria, 158 c3
Illiers, Francja, 134 H15, 137 D8
Illies, Francja, 140 j10
Illiez, Val d'—, dol., Szwajcaria, 160 f19
Illig, Etiopia, 279 G7
Illimani, Nevado de—, g., Boliwia, 358 G8, 343 G4
Illinois, adm., Stany Zjedn., 317 F10-11, 310 C8-9
Illinois and Mississippi Canal, kan., Stany Zjedn., 327 G4-5
Illinois River, rz., Stany Zjedn., 317 F10, 310 D8
Illiopolis, Stany Zjedn., 327 i5, 317 F11
Illiouette Creek, rz., Stany Zjedn., 333 j9-10
Illiwa, rz., Gujana, 352 F13
Illkirch-Graffenstaden, Francja, 107 F5
Illmitz, Austria, 98 H11, 167 C2
Illnau, Szwajcaria, 158 a3, 157 B7
Illo, Nigeria, 286 D12
Illora, Hiszpania, 149 G8
Illovo Beach, Republika Południowej Afryki, 290a D9
Illubabor, adm., Etiopia, 279 G2
Illubabor, reg., Etiopia, 279 F2
Ilm, rz., NRD, 108 B12
Ilm, rz., NRF, 108 F13
Ilme, rz., NRF, 101 H9
Il'men', ozero— (Jezioro Ilmen), jez., ZSRR, 199 C3, 187 G12-13, 183 D3-4
Ilmenau, NRD, 100 j17, 108 B11, 81 F10
Ilmenau, rz., NRF, 101 E11, 81 C10
Ilmenau-Neetze Kanal, kan., NRF, 101 E10-11
Il'menskij zapovednik imeni Lenina, rez., ZSRR, 201 G10
Il'menskije gory, g., ZSRR, 201 G10
Il'mino, ZSRR, 200 H17
Ilminster, Wielka Brytania, 133 C7
Ilo, Peru, 358 G6, 343 G3
Ilobu, Nigeria, 286 F13
Iloca, Chile, 359 E2
Iloilo, Filipiny, 242 B6, 365 B4
Ilora, Nigeria, 286 F12
Ilori, ZSRR, 194 F7
Ilorin, miasto, adm., Nigeria, 286 E13
Ilova, rz., Jugosławia, 167 G2-3, 163 D6
Ilovajsk, ZSRR, 196 F17
Ilovatka, ZSRR, 202 C6, 192 D13
Ilovik, w., Jugosławia, 162b c3, 163 E3
Ilovka, ZSRR, 196 C17
Ilovka, ZSRR, 206 A7
Ilovl'a, ZSRR, 202 D4, 192 E12
Ilovl'a, rz., ZSRR, 202 D4-5, 192 E13
Ilp, Den—, Holandia, 115 b3
Ilpela, Paso de—, przeł., Chile/Argentyna, 359 H3
Il'pyrskij, ZSRR, 212 E18, 180 C17
Ilse, rz., NRD, 102 H11
Ilsenburg, NRD, 100 i13, 102 H11
Ilsfeld, NRF, 107 E8
Ilshofen, NRF, 107 E9
Il'skij, ZSRR, 203 D4, 191 G10
İluh [Batman], Turcja, 266 D9
Ilükste, ZSRR, 197 G8
Ilva Mare, Rumunia, 169 C10
Ilva-Mică, Rumunia, 169 C10
Ilwaki, Indonezja, 242 F7
İlyas, Turcja, 145 g11
Ilyč, rz., ZSRR, 188 E25
Ilz, rz., NRF, 108 F16
Iława, Polska, 86 D13, 82 C19
Iławki, Jezioro—, jez., Polska, 93 k19
Iławskie, Pojezierze—, poj., Polska, 86 D12-13
Iłowa, Polska, 89 C2, 82 E15
Iłowo, Polska, 86 E14
Iłów, Polska, 86 G14
Iłycz → Ilyč
Iłża, Polska, 90 C14, 82 E21
Iłżanka, rz., Polska, 90 C14-15, 82 E21
Iłżeckie, Przedgórze—, wzg., Polska, 90 CD13-15
I-m-Milène, źr., Niger, 287 A15
Imabari, Japonia, 237 E5, 216 K7
Imabetsu, Japonia, 240a F2
Imabu, Rio—, rz., Brazylia, 352 GH14, 343 D6
Imadjelei, źr., Algeria, 280 F4
Imagane, Japonia, 240a E2
Imaichi, Japonia, 238 C12, 216 J10
Imajō, Japonia, 238 D9
Imajuku, Japonia, 240b D1
Imāmganj, India, 254 G9
Iman, ZSRR, 215 F7, 211 G12
Iman, rz., ZSRR, 215 E7-8, 211 G13, 184 E14
Imán, Sierra del—, g., Argentyna, 360 B5
Imanan, reg., Niger, 286 B12, 273 F6
Imandan-Makit, ZSRR, 213 B14
Imandra, ZSRR, 187 C13
Imandra, ozero—, jez., ZSRR, 187 C12-13, 183 C3-4
Imanombo, Republika Malgaska, 292 j17
Imari, Japonia, 237 F2
Imaruí, Lagoa—, jez., Brazylia, 362 L2
Imasa, Sudan, 279 A3
Imata, Peru, 357 F6, 343 G3
Imataca, Serranía de—, g., Wenezuela/Gujana, 352 CD11-12
Imatomi, Japonia, 240b D4
Imatra, Finlandia, 187 F11
'Imāyid, El—, ZRA, 278 B2
Imazu, Japonia, 238 D9
Imazu-Asayama, Japonia, 240b D4
Imba-numa, jez., Japonia, 240b B4
Imbāba, ZRA, 275 g24, 278 B4, 265 G4
Imbabura, adm., Ekwador, 351 G3
Imbachhorn, g., Austria, 162a d3
Imbaimadai, Gujana, 352 E12
Imbituba, Brazylia, 362 L2, 347 D8
Imbituva, Brazylia, 360 A7
Imbramowice, Polska, 90 E11
Imbramowice, Polska, 92 p20
Imbuí, Ponta do—, przyl., Brazylia, 362 d15
Imbuíra, Brazylia, 361 E6, 344 F9
Imdža-do, w., Korea Pd., 235 H2-3
Imdžin-gang, rz., KRLD, Korea Pd., 235 F4
Imel', Czechosłowacja, 98 H14
Imeretija, reg., ZSRR, 203 F8
Imeri, Serra—, g., Brazylia/Wenezuela, 352 G10, 343 C4
Imese, Kongo (Kinshasa), 291 B3
Imġarr, Malta, 145 o19
Imgytskoje boloto, bag., ZSRR, 205 F10
Imi, Etiopia, 279 G6, 275 G14
Imī N Tānout, Maroko, 281 E3
Imielin, Polska, 89 E10
Imielin, Polska, 91 c3
Imielnik, Polska, 91 d7
Imielno, Polska, 90 D12
Imighou, Ouëd—, ued, Algeria, 282 GH12
Imišli, ZSRR, 204 i14, 192 J15
Imisskoje, ZSRR, 213 C2
Imlay, Stany Zjedn., 330 A6
Imlay City, Stany Zjedn., 328 E11, 313 D6
Immekath, NRD, 102 F12
Immenhausen, NRF, 101 i8
Immensee, Szwajcaria, 158 b2
Immensen, NRF, 101 G10
Immenstaad, NRF, 107 H8
Immenstadt, NRF, 107 H10, 81 i10
Immer, NRF, 109 F2
Immingham, Wielka Brytania, 130 Przeładunki portów
Imo, rz., Nigeria, 287 G14
Imola, Włochy, 153 D6, 142 B12
Imotski, Jugosławia, 162b e8, 163 F6, 142 C15
Imotsko polje, kotl., Jugosławia, 162b e8
Imperatore, Punta—, przyl., Włochy, 156 k12
Imperatriz, Brazylia, 344 E8
Imperatriz, Brazylia, 357 A8, 343 E4
Imperia, miasto, adm., Włochy, 153 E3, 142 C11
Imperial, Peru, 357 E3
Imperial, Stany Zjedn., 317 E5
Imperial Valley, kotl., Stany Zjedn., 324 J6, 309 E3
Imperieuse Reef, rafa, Australia, 369 C3
Impfondo, Kongo (Brazzaville), 291 B3
Imphal, India, 254 G13, 250 D8
Imphy, Francja, 137 F10
Impilahti, ZSRR, 187 F12
Imra', Jordania, 146 i7
İmrali, w., Turcja, 176 C21
İmranlı, Turcja, 203 i4, 265 C8
İmroz, Turcja, 176 C18
İmroz adası, w., Turcja, 176 C18, 265 B1, 143 D19-20
Imsalli, KRLD, 235 C4
Imsil, Korea Pd., 235 H4
Imst, Austria, 157 B11, 159 C7
Imsum, NRF, 109 D2
Imuruan Bay, zat., Filipiny, 241 B5
Imus, Filipiny, 240d i13
Imus, rz., Filipiny, 240d i13
Imvŏnni, Korea Pd., 235 F6
Imyani, Republika Południowej Afryki, 290a E7
In, rz., ZSRR, 215 D7
In Abangarhit, źr., Niger, 274 E7
In Afarag, Erg—, pust., Algeria, 282 Hi9
In Akket, źr., Niger, 286 B13
In Aksour, źr., Algeria, 280 F2
In Alay, źr., Mali, 273 E5
In Amaghou, Ouëd—, ued, Algeria, 280 E5
In Amenas, Algeria, 282 F12, 274 C7
In Amguel, Algeria, 274 D7
In Arab, Ouëd—, ued, Algeria, 280 E5
In Azaoua, źr., Algeria, 280 G3-4
In-Azaoua, Oued—, ued, Niger, 274 D7
In Azar, źr., Libia, 282 F12, 274 C8
In Azaraf, źr., Mali, 273 E6
In Azaua, źr., Libia, 282 G13, 274 C8
In Belbel, Algeria, 282 G8, 273 C6
In Beriem, źr., Mali, 273 E5
In Dagouber, źr., Mali, 273 D5
In Ebeggi, źr., Algeria, 274 D7
In Echaïe, źr., Mali, 273 D5
In Edek, źr., Niger, 273 E6
In Efeïssaoua, źr., Niger, 286 B14
In Ekker, Algeria, 282 H10, 273 D7
In Ezzan, źr., Algeria, 282 i13, 274 D8
In Ezzek, źr., Mali, 273 D6
In Gal, Niger, 286 A14, 274 E7
In Ghalzan, źr., Libia, 282 F12-13
In Ghar, Algeria, 282 G8
In Guezzam, źr., Algeria, 274 E7
In Jakoh, źr., Mali, 286 A12
In Ouzzal, ued, Algeria, 273 D6
In Sakkane, Erg—, pust., Mali, 273 D5
In Salah → 'Aïn Ṣālaḥ
In Sellouf, reg., Algeria, 280 F4-5
In Tebezzas, źr., Mali, 273 E6
In Teferessass, ued, Algeria, 280 F5
In Tegharert, Aguelman—, źr., Algeria, 280 G5
In Tighaouin, g., Algeria, 280 D5
In Tilelt, źr., Mali, 286 B10
In Tkita, reg., Algeria, 280 G2
In Toudjrin, Ouëd—, ued, Algeria, 280 G5
In Tsila, Ouëd—, ued, Algeria, 280 D2
In Zaouaten, Ouëd—, ued, Algeria, 280 C6
In Zegou, Aguelman—, źr., Algeria, 280 E5
In Ziza, źr., Algeria, 273 D6
Ina, Japonia, 238 D10, 216 K9
In'a, ZSRR, 206 D3
In'a, ZSRR, 208 E19
In'a, ZSRR, 212 E14
Ina, rz., Polska, 85 D3, 82 C14
In'a, rz., ZSRR, 206 B4, 208 C17
In'a, rz., ZSRR, 206 D4, 208 D17
In'a, rz., ZSRR, 206 F4
In'a, rz., ZSRR, 212 D15
Ina, rz., ZSRR, 213 C11
Inácio Dias, Morro do—, g., Brazylia, 362 d14
Inage, Japonia, 240b C4
Inajá, Brazylia, 361 B8
In'akino, ZSRR, 199 G13
Inakozawa, Japonia, 240b E3
Inamba-jima, w., Japonia, 238 F12, 216 L10
Inambari, Río—, rz., Peru, 357 E6, 343 F3-4
Inami, Japonia,

Inveraray, Wielka Brytania, 127 E6
Inverbervie, Wielka Brytania, 127 E9
Invercargill, Nowa Zelandia, 375 H3
Inverell, Australia, 373 B8, 370 E10
Invergordon, Wielka Brytania, 127 D7
Inverkeithing, Wielka Brytania, 132 a7
Inverkip, Wielka Brytania, 132 b1
Invermere, Kanada, 323 A5
Invermoriston, Wielka Brytania, 127 D7
Invernadas, Argentyna, 363 F6
Inverness, Stany Zjedn., 314 K6
Inverness, miasto, adm., Wielka Brytania, 127 D7
Inveruno, Włochy, 157 E7
Inverurie, Wielka Brytania, 127 D9
Inverway, Australia, 369 C5
Investigator Strait, cieśn., Australia, 373 E1, 369 G7
Inwil, Szwajcaria, 158 b2
Inwood, Stany Zjedn., 332 B3
Inxu, rz., Republika Południowej Afryki, 290a D8
Inya In, jez., Birma, 240d f7
Inyanga, Rodezja, 293 G5, 291 F6
Inyanga Mountains, g., Rodezja, 293 FG5, 291 F6
Inyanga National Park, rez., Rodezja, 293 G5, 291 F6
Inyangani, g., Rodezja, 293 G5, 291 F6
Inyantue, Rodezja, 293 G2
Inyati, Rodezja, 293 G3
Inyazura, Rodezja, 293 G5
Inyi, Nigeria, 287 F14
Inyo Mountains, g., Stany Zjedn., 330 DE6-7, 324 H4-5
Inyokern, Stany Zjedn., 330 F7
Inza, ZSRR, 200 H18, 192 C14, 179 D5
Inza, rz., ZSRR, 200 H17
Inžavino, ZSRR, 202 A3, 192 C12
Inzell, NRF, 162a a2, 108 H15
Inzer, ZSRR, 201 H7, 207 C4
Inzer, rz., ZSRR, 201 H6, 207 C4
Inzia, rz., Kongo (Kinshasa), 291 C3
Inzing, Austria, 162a h12
Inzovo, Bułgaria, 173 E9
Iński Nurt, Kanał—, kan., Polska, 92 a2-3
Ińsko, Polska, 85 E5, 82 C15
Ińsko, Jezioro—, jez., Polska, 85 E4-5
Iō-jima, w., Japonia, 237 i3
Ioaniş, Rumunia, 169 D5
Iōánnina (Janina), miasto, adm., Grecja, 175 D13, 142 E17
Ioco, Kanada, 304 e27
Iokanga (Jokanga*), rz., ZSRR, 187 C16
Iola, Stany Zjedn., 317 G8
Iolgo, chrebet—, g., ZSRR, 208 E19
Iolotan', ZSRR, 262 C11, 209 g13
Ion Corvin, Rumunia, 170 i16
Iona, Stany Zjedn., 319 B4
Iona, w., Wielka Brytania, Hebrydy, 127 E5
Ione, Stany Zjedn., 330 C4
Ione, Stany Zjedn., 330 C7
Iongo, Angola, 291 D3
Ionia, Stany Zjedn., 328 F9, 313 D5
Ionio, Mar— (Morze Jońskie), m., 154 JK11-12
Iónioi Nēsoi (Wyspy Jońskie), w., Grecja, 175 DF12-13, 142 EF16-17
Iónion Pélagos (Morze Jońskie), m., 175 D11-12
Iony, ostrov— (Wyspa Świętego Jonasza), w., ZSRR, 212 E14, 184 D15
Iordan, ZSRR, 206 f17
Iori, rz., ZSRR, 204 G12, 192 i13
Iorruis, Ceann—, przyl., Irlandia, 128 G1
Ios, Grecja, 176 G18
Ios, w., Grecja, Cyklady, 176 G18
Iosco, Lake—, jez., Stany Zjedn., 321 A2
Ioulle Medene, reg., Mali, 286 AB11-12, 273 E6
Iouniá, w., Grecja, Sporady, 176 H19
Ioutellen, reg., Algeria, 280 F1-2
Iowa, adm., Stany Zjedn., 317 E8-10, 309 C7-8
Iowa City, Stany Zjedn., 327 G3, 317 E10, 310 C8
Iowa Falls, Stany Zjedn., 317 D9
Iowa River, rz., Stany Zjedn., 317 E9, 310 C8
Ip, Rumunia, 169 C6
Ipadu, Cachoeira—, wdsp., Brazylia, 352 G9
Ipameri, Brazylia, 361 F2, 344 G8
Ipanema, Brazylia, 362 d14
Ipanema, Brazylia, 362 G6, 347 B9
Ipanema, Praia de—, fizj., Brazylia, 362 de14
Ipanema, Rio—, rz., Brazylia, 361 B8
Ipanoré, Cachoeira—, wdsp., Brazylia, 352 G8
Iparia, Peru, 357 C4, 343 E3
i Passanti → Passanti, I—
Ipatovo, ZSRR, 203 C8, 192 G12
Ipava, Stany Zjedn., 327 H4
Ipel' (Ipoła), rz., Czechosłowacja/Węgry, 98 G16
Ipel'ská kotlina, kotl., Czechosłowacja, 98 G15-16
Ipiales, Kolumbia, 351 G4
Ipiaú, Brazylia, 361 E7, 344 F10
Ipin → Yibin
Ipirá, Brazylia, 361 D7
Ipiranga, Brazylia, 352 i8
Ipiranga, Brazylia, 352 i9-10, 343 D4
Ipiranga, Brazylia, 352 J12
Ipiranga, Brazylia, 357 C6
Ipiranga, Brazylia, 360 A7
Ipitinga, Rio—, rz., Brazylia, 353 G16
Ipixuna, Brazylia, 357 B5
Ipixuna, Rio—, rz., Brazylia, 343 E5
Ipixuna, Rio—, rz., Brazylia, 357 B5
Ipoh, Malezja, 246 J5, 241 D2
Ipola → Ipel'; Ipoly
Ipoly (Ipoła), rz., Węgry/Czechosłowacja, 98 G16, 167 B6-7
Iporá, Brazylia, 344 G7
Ippa, rz., ZSRR, 198 G8, 191 C5
Ippendorf, NRF, 110 f5
Ippodromskij, ZSRR, 193 y25
Ippuru, India, 252 D5
İpsala, Turcja, 176 C19, 265 B2
Ipsheim, NRF, 107 D10
Ipstones, Wielka Brytania, 131 D6
Ipswich, Australia, 373 A9, 370 E10
Ipswich, Stany Zjedn., 317 C6
Ipswich, Stany Zjedn., 320 C8, 329 F24
Ipswich, Wielka Brytania, 128 i13
Ipswich River, rz., Stany Zjedn., 320 C8
Ipu, Brazylia, 344 D9
Ipuć → Iput'
Ipuiúna, Brazylia, 364 F2
Ipupiara, Brazylia, 361 C5, 344 F9
Iput' (Ipuć), rz., ZSRR, 198 G10, 191 C6-7
Iquique, Chile, 358 i6, 347 C3
Iquiri, Rio → Ituxi, Rio—
Iquitos, Peru, 351 i6, 343 D3
Ira, ZSRR, 201 J5
Ira, g., Etiopia, 279 C4
Irabu-jima, w., Riukiu, 240c G5
Iracema, Brazylia, 343 E5
Iracemápolis, Brazylia, 364 F1
Iracoubo, Gujana Francuska, 353 E16
Īrafshān, Iran, 262 H10
Irago-zaki, przyl., Japonia, 238 E9-10
Iraí, Brazylia, 360 B6, 347 D7
Iraiti, Brazylia, 352 G8, 343 C4
Irajá, Brazylia, 362 cd14
Irajol', ZSRR, 188 D24, 205 E7
Irak, państwo, 266 F8-11, 33-34 F22
Irakan, ZSRR, 211 F11
Irala, Argentyna, 363 D3, 360 F2
Irala, Paragwaj, 360 A5, 347 D7
Iramaia, Brazylia, 361 D6
Iran, państwo, 261 E4-8, 33-34 F23
Iran, Pegunungan—, g., Indonezja/Malezja, 241 D4-5
Īrānshāh, Iran, 261 C3
Irānshahr, Iran, 262 H10
Irańska, Wyżyna—, wyż., Iran, Afganistan, Pakistan, 257 BD6-10
Iraola, Argentyna, 363 G5, 360 G3
Irapa, Wenezuela, 352 B11
Iraporanga, Brazylia, 361 D6
Irapuá, Rio—, rz., Brazylia, 360 D6
Irapuato, Meksyk, 336 G9
Irará, Brazylia, 361 D7
Irasburg, Stany Zjedn., 329 D22
Irasedjen, źr., Algeria, 280 C5
Iratapuru, Rio—, rz., Brazylia, 353 GH16
Irati, Brazylia, 360 A7, 347 D7
Irati, rz., Hiszpania, 150 B10
Irawadi → Erawadi Myit
Irawadi, Delta → Erawadi Myitwanya
Irāwan, Uādī—, ued, Libia, 282 G13, 274 C8
Irayène, źr., Niger, 287 A14
Irazú, Volcán—, g., Kostaryka, 339 F5
Irazusta, Argentyna, 363 B5, 360 E3
Irba Moda, Etiopia, 279 G4
Irbe, rz., ZSRR, 197 E3-4
Irbejskoje, ZSRR, 213 B3, 211 E5
Irbenskij proliv [Irbeni väin], cieśn., ZSRR, 197 E3-4, 187 H7-8
'Irbid, Jordania, 146 i7, 265 F6, 143 H24
Irbīl, miasto, adm., Irak, 266 D11
Irbit, ZSRR, 188 H28, 205 F8, 179 D7
Irbit, rz., ZSRR, 201 E12
Irchel, g., Szwajcaria, 107 H7
Irdning, Austria, 97 H6
Irebu, Kongo (Kinshasa), 291 C3
Irecê, Brazylia, 361 C6, 344 F9
Irečekovo, Bułgaria, 173 E10
Iredame, Somalia, 275 F15
Iregszemcse, Węgry, 168 h10, 167 E5
Iregua, rz., Hiszpania, 150 B9
Ireland, Stany Zjedn., 332 C1
Ireland Island, w., Bermudy, 70 i25
Ireland Point, przyl., Bermudy, 70 i25
Irelands Eye → Mac Neasan, Inis—
Irele, Nigeria, 286 F13
Iremel', gora—, g., ZSRR, 201 H8, 207 C5
Iren', rz., ZSRR, 201 E6, 188 H25
Irendyk, chrebet—, g., ZSRR, 207 D5
Irene, Argentyna, 363 H3, 360 H2
Ireneo Portela, Argentyna, 363 C4
Ireng, Rio—, rz., Brazylia /Gujana, 352 E13
Irlesgrün, NRD, 99 b2
Irfouta, Ouēd—, ued, Algeria, 280 G4
Irgakly, ZSRR, 204 D10
Irgalem → Yirga Alem
Irgaon, India, 254 H9
Irgenhausen, Szwajcaria, 158 a4
Irgiz, ZSRR, 207 F6, 209 e13, 179 E7
Irgiz, rz., ZSRR, 207 F6, 209 e13, 183 E7
Irgizla, ZSRR, 201 J7
Irherm, Maroko, 281 E1
Iri, Korea Pd., 235 H3
Iri, Nigeria, 287 D14
Irian Barat (Irian Zachodni), Indonezja, 242 E9-10
Irian, Pulau— (Nowa Gwinea), w., Indonezja, 242 F9-10
Irian Zachodni → Irian Barat
Iriarte, Argentyna, 363 D2
Iricoumé, Serra—, g., Brazylia, 352 G14
Irié, Gwinea, 285 E6
Irie, Japonia, 240b E1
Iriga, Filipiny, 242 B6
Irigny, Francja, 138 d18
Iriklinskij, ZSRR, 207 E5
Irineópolis, Brazylia, 360 B7
Iringa, Tanzania, 293 A6, 291 D7
Irinjalkutta, India, 252 F3
Iriomote-jima, w., Riukiu, 240c G4
Iriri, Rio—, rz., Brazylia, 344 D7
Irish Sea (Morze Irlandzkie), m., 128 H6-8
Irishtown, Irlandia, 127 a17
Irituia, Brazylia, 353 H19
Irkeštam, ZSRR, 210 F7
Irkinejeva, rz., ZSRR, 211 E5
Irklejev, ZSRR, 196 D11
Irklijevskaja, ZSRR, 203 C5
Irkuck → Irkutsk
Irkut, rz., ZSRR, 213 D7, 211 F6
Irkutsk (Irkuck), miasto, adm., ZSRR, 213 C8, 211 F6, 180 D11
Irlam, Wielka Brytania, 131 C4
Irlandia, państwo, 128 H2-5, 33-34 D16-17
Irlandia, w., Irlandia, Wielká Brytania, 71 E6, 127-128
Irlandia Północna → Northern Ireland
Irlandzkie, Morze → Irish Sea; Meann, Muir—
Irlich, NRF, 110 k13
Irlirtau, gora—, g., ZSRR, 209 b8, 210 D2, 209 i13
Irmak, Turcja, 265 C5, 143 E23
Irmenach, NRF, 110 m12
Irmgarteichen, NRF, 107 B6
Irmino, ZSRR, 196 E17
Irō-saki, przyl., Japonia, 238 E11, 216 K10
Iroise, zat., Francja, 133 H3, 137 D2
Irolo, Meksyk, 334 Gospodarka
Iron Baron, Australia, 373 D1, 369 F7
Iron Bridge, Kanada, 328 B11, 313 B6
Iron Bridge, Wielka Brytania, 131 F4
Iron Knob, Australia, 373 D1, 369 F7
Iron Mountain, Stany Zjedn., 327 C6, 317 C11, 310 B9
Iron Mountain, g., Stany Zjedn., 326 A3
Iron Range, Australia, 370 B8
Iron River, Stany Zjedn., 327 B3
Iron River, Stany Zjedn., 327 B6, 317 B11
Ironbridge, Wielka Brytania, 126 Energetyka
Ironton, Stany Zjedn., 313 F6
Ironton, Stany Zjedn., 328 C9
Ironwood, Stany Zjedn., 327 B4, 317 B10, 310 B8
Iroquois, Kanada, 329 D19
Iroquois Falls, Kanada, 300 i9
Iroquois River, rz., Stany Zjedn., 327 H7
Irpen', ZSRR, 195 C9, 191 D6
Irpen', rz., ZSRR, 195 C9, 191 D5
Irpinia, reg., Włochy, 154 GH10
'Irq as-Subay', pust., Arabia Saudyjska, 257 E5
'Irq, Al—, Libia, 274 C10
'Irqa, Al—, Federacja Arabii Południowej, 257 G6
Irqiqa Point, przyl., Malta, 145 p19
Irrawaddy → Erawadi Myit
Irrel, NRF, 107 D2
Irrigi, reg., Mauretania, Mali, 286 A8
Irrsee → Zeller See
Irrua, Nigeria, 286 F14
Irša, ZSRR, 185 Energetyka
Irša, rz., ZSRR, 195 C8
Irsarybaba, wzg., ZSRR, 191 i18
Iršava, ZSRR, 195 E2
Irsina, Włochy, 154 H11
Irt'aš, ozero—, jez., ZSRR, 201 G10
Irtyš, ZSRR, 208 C13, 205 G10
Irtyš (Irtysz), rz., ZSRR, 207 A10, 183 D7
Irtyšskoje, ZSRR, 208 D13, 205 G11, 179 D8
Irtysz → Irtyš
Irul Kolemo, Etiopia, 279 E4
Irumu, Kongo (Kinshasa), 291 B5
Irumugarrieta, g., Hiszpania, 150 B9
Irún, Hiszpania, 150 A10, 141 C6
Irupana, Boliwia, 358 G8
Irurzun, Hiszpania, 150 B10
Iruya, Argentyna, 358 J9
Irva, rz., ZSRR, 188 E21
Irvine, Stany Zjedn., 313 G6
Irvine, Wielka Brytania, 127 F7
Irvines Landing, Kanada, 323 B1-2
Irvinestown, Wielka Brytania, 128 G4
Irving, Stany Zjedn., 318 i7
Irvington, Stany Zjedn., 321 C2
Irvington, Stany Zjedn., 321 A4
Irvol, Korea Pd., 236 Górnictwo
Irvŏl-san, g., Korea Pd., 235 G6
Irwell, River—, rz., Wielka Brytania, 131 B4-5
Irwin, Australia, 372 b2
Irwin River, rz., Australia, 372 b2
Is, ZSRR, 201 D9
Is-sur-Tille, Francja, 138 E12
Isa, Nigeria, 286 C14
Isa, ZSRR, 208 E15
Iša, rz., ZSRR, 206 E7, 208 D19
Isa, rz., ZSRR, 215 B6
Īsa Khel, Pakistan, 253 C2
Isaac River, rz., Australia, 370 D9
Isaba, Hiszpania, 150 B11
Isabel Point, przyl., Stany Zjedn., 325 B4
Isabel II, Embalse de—, zb., Hiszpania, 149 D8
Isabela, Cabo—, przyl., Dominikana, 340 D8
Isabela, Canal de—, cieśn., Ekwador, Galapagos, 358 bc 12
Isabela, Isla—, w., Ekwador, Galapagos, 358 c12
Isabela, Isla—, w.. Meksyk, 335 G7
Isabela, La—, Kuba, 338 B3
Isabella, Stany Zjedn., 327 A3
Isabella, Stany Zjedn., 330 F6
Isabella Bay, zat., Kanada, 299 E12-13
Isabella (Isabelia*), Cordillera—, g., Nikaragua, 339 E4
Isabella Reservoir, zb., Stany Zjedn., 330 F6, 324 i4
Isabelle, Point—, przyl., Stany Zjedn., 327 A7
Isaccea, Rumunia, 170 G17
Isačenko, ostrov—, w., ZSRR, 205 B13-14
Isachsen, Kanada, 303 C20
Isachsen, Cape—, przyl., Kanada, 303 C19
Ísafjardhardjúp, fiord, Islandia, 124 B3-4
Ísafjördhur, Islandia, 124 B3
Isahaya, Japonia, 237 G3, 216 L6
Isakly, ZSRR, 200 G23
Isakovo, ZSRR, 199 F6
Işalniţa, Rumunia, 169 i8
Isalo, Massif de l'—, g., Republika Malgaska, 292 j16-17
Isān, rz., India, 255 E4
Isana, Río—, rz., Kolumbia, 351 G7
Isanga, Tanzania, 293 A6
Isāngar, India, 255 E6
Isangi, Kongo (Kinshasa), 291 B4
Is'angulovo, ZSRR, 207 D4
Īsanguzar, ZSRR, 206 c12
Isanlu Makutu, Nigeria, 286 E13
Isanti, Stany Zjedn., 327 C1
Isaouan N Ighagharen, pust., Algeria, 280 AB5, 282 FG11-12, 274 C7
Isaouan N Tifernin, pust., Algeria, 280 AD2-3, 282 G11
Isar (Izara), rz., NRF, 108 F15, 82 H12
Isarco, rz., Włochy, 157 C13, 153 B6
Isaszeg, Węgry, 98 H16, 167 C7
Isawa, Japonia, 238 D11
'Isawīya, Izrael, 146 p13
Īsāwīya, Al—, Arabia Saudyjska, 265 G7
Isbergues, Francja, 137 B9
Isbiceni, Rumunia, 169 J10
Iscayachi, Boliwia, 358 i9
Iščeino, ZSRR, 199 i10
Iščerskaja, ZSRR, 204 E11
Ischgl, Austria, 157 B10
Ischia, Włochy, 156 k12, 154 H8
Ischia, Canale d'—, cieśn., Włochy, 156 k12-13, 154 H8, 142 D13
Ischl, Bad → Bad Ischl
Ischodnaja, gora—, g., ZSRR, 212 D23
Iscroni, Rumunia, 169 G7
Iscuandé, Kolumbia, 351 F3
Iscuandé, Río—, rz., Kolumbia, 351 F3-4
Ise, Japonia, 238 E9, 216 K9
Ise-wan, zat., Japonia, 238 E9, 216 K9
Iseljord, zat., Dania, 121 G9
Išej, ZSRR, 201 J7
Išejevka, ZSRR, 200 G20, 192 B15
Isel, rz., Austria, 153 B7
Iselec, ZSRR, 196 B15
Iselin, Stany Zjedn., 321 D1-2
Isemachi, Japonia, 240b E2
Isen, rz., NRF, 108 G14
Isen', rz., ZSRR, 207 F11
Isenbajevo, ZSRR, 201 F3
Isenbüttel, NRF, 101 G11
Isenthal, Szwajcaria, 158 c3
Iseo, Włochy, 157 E10, 153 C5
Iseo, Lago d'—, jez., Włochy, 157 E10, 153 C4-5
Isérables, Szwajcaria, 157 D4
Isère, adm., Francja, 135 Podział administracyjny
Isère, rz., Francja, 138 G12, 141 B9
Isère, Pointe—, przyl., Gujana Francuska, 353 E16
Išerim, gora—, g., ZSRR, 188 F26
Iserlohn, NRF, 110 c7, 101 i5, 81 E7
Isernhagen Hohenhorster Bauerschaft, NRF, 110 h10
Isernhagen Niederhägener Bauerschaft, NRF, 110 h10-11
Isernia, Włochy, 153 G9
Isesaki, Japonia, 238 C12
Iset', rz., ZSRR, 207 B8, 205 F8
Isetskoje, ZSRR, 207 B8, 205 F9
Iseyin, Nigeria, 286 F12
Isfahan → Eṣfahān
Isfajramsaj, rz., ZSRR, 206 e18, 210 EF6
Isfana, ZSRR, 206 i15, 210 F5
Isfana, rz., ZSRR, 206 e15
Isfandžajlo, g., ZSRR, 206 d18-19
Isfara, ZSRR, 206 e16, 210 E6
Isfara, rz., ZSRR, 206 f16
İsfendiyar dağları → Küre dağları
Isfjorden, fiord, Svalbard, 70 b5-6, 64 C27
Isha Baidoa, Somalia, 279 i6, 275 H14, 291 B8
Ishara, Nigeria, 286 F12
Isherton, Gujana, 352 F13
Ishidoriya, Japonia, 240a H3
Ishigaki, Riukiu, 240c G5
Ishigaki-shima, w., Riukiu, 240c G5
Ishigawa, adm., Japonia, 238 C9
Ishikami, Japonia, 240b E4
Ishikari, Japonia, 240a D3
Ishikari-gawa, rz., Japonia, 240a D3, 215 G11
Ishikari-wan, zat., Japonia, 240a D2-3, 215 G11
Ishikawa, Japonia, 238 B13
Ishinomaki, Japonia, 238 A14, 216 i11
Ishinomaki-wan, zat., Japonia, 238 A14, 216 i11
Ishioka, Japonia, 238 C13, 216 J11
Ishitsuka, Japonia, 238 C13
Ishizaki, Japonia, 240a F2
Ishizuchi-san, g., Japonia, 237 F6
Ishkamish, Afganistan, 262 C14
Ishkashīm, Afganistan, 262 C15
Ishmi, rz., Albania, 175 B12
Ishøj, Dania, 116 D1
Ishpeming, Stany Zjedn., 327 B7, 313 B4
Ishua, Nigeria, 286 F13
Ishurdī, Pakistan, 256 E4, 254 G11
Īshwarīpur, Pakistan, 256 G4, 254 H11
Isiboro, Río—, rz., Boliwia, 358 G9
Išidej, ZSRR, 213 B5
Isidora, Kolumbia, 352 D8
Isidro Casanova, Argentyna, 348 h16
Isigny, Francja, 133 G10
Isigny-sur-Mer, Francja, 134 F10, 137 C5
Isili, Włochy, Sardynia, 154 i4
Isil'kul', ZSRR, 207 C11, 205 G10, 179 D8
Išim, ZSRR, 207 B10, 205 F9, 179 D7
Išimbaj, ZSRR, 201 i6, 207 D4, 179 D6
Išimskaja step' (Step Iszymski), rośl., ZSRR, 207 C9-11, 205 F9-10, 183 D7-8
Išimskoje, ZSRR, 207 E9, 209 d14
Isimu, Indonezja, 242 D6
Isinga, ZSRR, 213 C11
Isinginskoje, ozero—, jez., ZSRR, 213 C11
Isinliví, Ekwador, 351 H3
Isiolo, Kenia, 291 B7
Isipingo Beach, Republika Południowej Afryki, 290a C9
Isiro (Paulis*), Kongo (Kinshasa), 291 B5
Isis Temple, fizj., Stany Zjedn., 333 m14
Isisford, Australia, 370 D8
Isispynten, przyl., Svalbard, 70 b12
Isit', ZSRR, 211 D11
Iskābād Kānāl, kan., Afganistan, 262 C13
Iskandarīya, Al— (Aleksandria), miasto, adm., ZRA, 141, 278 A2, 265 G3, 143 i21, 274 B11
Iskander, ZSRR, 206 d15, 210 E5, 209 f14
Iskâr, rz., Bułgaria, 173 B5, 143 C18-19
Iskâr, jazovir—, zb., Bułgaria, 173 E3-4
Iškašim, ZSRR, 210 G6
Iskaten', chrebet—, g., ZSRR, 212 C21-22
Iske R'az'ap, ZSRR, 200 G21
Iškejevo, ZSRR, 200 F22
İskele → Karataş
İskenderun (Aleksandretta), Turcja, 265 D7, 143 F25
İskenderun körfezi (Zatoka Aleksandretty), zat., Turcja, 265 D6, 143 F24
Iski-Angor, kanał—, kan., ZSRR, 210 F4
Iski-Naukat, ZSRR, 206 e18, 210 E7
Iskilip, Turcja, 265 B6, 143 D24
Iskininskij, ZSRR, 192 F17, 209 e11
Iskitim, ZSRR, 206 C4, 208 C17, 205 G12
Iskor, ZSRR, 201 B6
Iškovec, rz., ZSRR, 195 b20
Iskra, Bułgaria, 173 B10
Iskra, Bułgaria, 173 F7
Iskrec, Bułgaria, 173 D3
Iskusstvennyj, ostrov—, w., ZSRR, 204 C13-14
Išl'a, ZSRR, 201 i7
Isla Aguada, Meksyk, 336 H14
Isla Cabellos, Urugwaj, 360 D4
Isla Cristina, Hiszpania, 149 G4, 141 F3
Isla, La—, Kolumbia, 351 D4
Isla, Salar de la—, soln., Chile, 358 K7
Isla Verde, Argentyna, 360 E1
İslāhiye, Turcja, 265 D7
Islām Qal'ah, Afganistan, 262 D10
Islāmābād, Pakistan, 253 C3, 249 B4
Islāmābād (India) → Anantnāg
Islāmkot, Pakistan, 262 i15
Islāmnagar, India, 255 D3
Islamorada, Stany Zjedn., 338 A3
Islāmpur, India, 252 C2
Islāmpur, India, 255 G10
Islāmpur, Pakistan, 256 D4, 254 G11
Island Bay, Nowa Zelandia, 375 f14
Island Bay [Lu Tiang Wan], zat., Hongkong, 228 b14
Island Beach, fizj., Stany Zjedn., 319 C8, 332 AB7
Island Falls, Stany Zjedn., 313 B13
Island Lagoon, jez., Australia, 369 F7
Island Lake, jez., Kanada, 300 H7
Island Mountain, Stany Zjedn., 330 A1
Island Park, Stany Zjedn., 321 D5-6
Island Pond, Stany Zjedn., 329 D23
Islandia, Peru, 357 A4
Islandia, państwo, w., 124, 64 E20-21, 33-34 C15-16
Islands, Bay of—, zat., Kanada, 300 i14
Islands, Bay of—, zat., Nowa Zelandia, 375 B6
Islands Falls, Kanada, 304 G20
Islandzki, Basen—, podwodn., 65 50°N 30°W
Islandzki, Próg—, podwodn., 117 E7-9, 64 F22-23
Islas, Argentyna, 363 E3
Islay, w., Wielka Brytania, Hebrydy, 127 F5
Islaz, Rumunia, 169 J10
Isle, Stany Zjedn., 327 B1
Isle, rz., Francja, 137 G7, 141 B7
Isle-Adam, L'—, Francja, 134 F17
Isle-Jourdain, L'—, Francja, 137 F7
Isle-Jourdain, L'—, Francja, 137 i8
Isle, L'—, Szwajcaria, 160 d17, 157 C2
Isle of Ely, adm., Wielka Brytania, 125 Gęstość zaludnienia
Isle of Grain, Wielka Brytania, 126 Energetyka
Isle of Thanet, reg., Wielka Brytania, 134 B15
Isle of Wight, Stany Zjedn., 319 i3
Isle of Wight Bay, zat., Stany Zjedn., 319 F6-7, 332 C6-7
Isle Royale National Park, rez., Stany Zjedn., 317 AB11
Isle-sur-la-Sorgue, L'—, Francja, 138 i12
Isle-sur-le Doubs, L'—, Francja, 157 B3, 138 E13
Isleta, Stany Zjedn., 324 i10
Isleta, La—, ptw., Hiszpania, Gran Canaria, 70 y45
Isleten, Szwajcaria, 158 c3
Isleton, Stany Zjedn., 330 C3, 324 G3
Islettes, Les—, Francja, 113 F7
Islev, Dania, 116 C2
Isleworth, Wielka Brytania, 132 e10
Islinge, Szwecja, 123 g16
Islington, Wielka Brytania, 132 d11
Islip, Wielka Brytania, 133 A10
Isloč', rz., ZSRR, 198 F5
Islón, Chile, 359 B3
Isluga, Volcán—, g., Chile, 358 H7, 347 B4
Išly, ZSRR, 201 H5
Ismailia → Ismā'īlīya, Al—
Ismailijski, Kanał → Ismā'īlīya, Tur'at al—
Ismā'īlīya, Al— (Ismailia), ZRA, 146 b2, 278 B5, 265 G5, 143 i23, 274 B12
Ismā'īlīya, Tur'at al— (Kanał Ismailijski), kan., ZRA, 278 B4, 265 G4-5
Ismailly, ZSRR, 204 H14, 192 i15
Ismailovo, ZSRR, 201 G4
Ismala Giyorgis, Etiopia, 279 E3
Ismaning, NRF, 108 G13
Isnā, ZRA, 278 G5, 274 C12
Isny, NRF, 107 H10, 81 i10
Iso Bendigo, Nigeria, 287 F15
Isoanala, Republika Malgaska, 292 j17
Isogo-ku, Japonia, 240b D1
Isoka, Zambia, 293 C5, 291 E6
Isola del Liri, Włochy, 155 Przemysł lekki
Isola della Scala, Włochy, 157 F12, 153 C5-6
Isola di Capo Rizzuto, Włochy, 154 J12
Isone, Szwajcaria, 158 g9
Isone-misaki, przyl., Japonia, 240b E3
Isonzo (Socza), rz., Włochy, 160 E10
Isosaari [Mjölö], w., Finlandia, 123 r36
Išparsovo, ZSRR, 201 i5
Isparta, miasto, adm., Turcja, 265 D4, 143 F22
Isper, Austria, 97 G8
Isperih, Bułgaria, 173 B10
Ispica, Włochy, 154 L9
Ispičak, ZSRR, 193 ad29
Ispir, Turcja, 203 H6, 266 B9
Ispra, Włochy, 152 Energetyka
Ispravnaja, ZSRR, 194 C7
Israelite Bay, Australia, 372 d6
Israelite Bay, zat., Australia, 372 d6-7
Isratu, w., Etiopia, 279 B4
Issa, ZSRR, 200 H16, 192 C13
Issa, reg., Etiopia, 279 E5-6
Issa, rz., ZSRR, 197 F10
Issa Ber, rz., Mali, 286 AB9
Issano, Gujana, 352 E13
Isseguedal, reg., Algeria, 280 G4
Issel, rz., NRF, 101 H3
Isselburg, NRF, 101 H2
Issen, Ouēd—, rz., Maroko, 281 E3
Issendorf, NRF, 109 E6
Isserstedt, NRD, 100 i20
Issia, Wybrzeże Kości Słoniowej, 285 F7
Issime, Włochy, 157 E5
Issoire, Francja, 138 g23, 137 G10
Issole, rz., Francja, 144 j10
Issoudun, Francja, 137 F8
Issourass, reg., Algeria, 280 G1
Issue, Stany Zjedn., 319 F3
Issum, NRF, 110 b2, 101 H2
Issy, Francja, 136 Surowce mineralne
Issy-les-Moulineaux, Francja, 140 c2
Issyk, ZSRR, 208 i14
Issyk Kul', ozero—, jez., ZSRR, 210 D9, 209 f16, 183 E8
Ist, w., Jugosławia, 162b c3, 163 E3
Istablāt, Irak, 266 E10
Īstāda, Āb-i—, jez., Afganistan, 262 E14
Istállóskő, g., Węgry, 98 G18, 167 B9
İstanbul (Stambuł, Konstantynopol), miasto, adm., Turcja, 175, 145 de6-7, 176 BC21-22, 265 B3, 143 D21
İstanbul boğazı (Bosfor), cieśn., 175 c5, 145 d7, 176 B22, 265 B3, 143 D21
İstanköy kanalı, cieśn., 176 G20
Istebna, Polska, 89 F9
Istenmezeje, Węgry, 98 G18
Isterød, Dania, 116 B2-3
Isthilart, Argentyna, 360 D4
Istiwā'īya, Mudīrīyat al— (Ekwatoria), adm., Sudan, 279 H2
Istmina, Kolumbia, 351 E4
Istobensk, ZSRR, 200 C20
Istobnoje, ZSRR, 196 B16
Istok, Jugosławia, 163 G9
Istokpoga, Lake—, jez., Stany Zjedn., 314 L7
Istra, ZSRR, 199 F8
Istra (Istria), pw., Jugosławia, 162b a1, 163 D2-3, 142 B13-14
İstranca dağları (Strandża), g., Turcja, 176 AB20-21, 265 AB2-3, 143 CD20
Istrés, Francja, 144 a1
Istrés, Canal d'—, kan., Francja, 144 a1
Istria, Rumunia, 170 H18
Istria (pw., Jugosławia) → Istra
Istriţei, Dealurile—, g., Rumunia, 170 G13-14
Istyk, rz., ZSRR, 210 G8
Iswargańj, Pakistan, 256 E5
Isza Bajdoa → Isha Baidoa
Iszkaszentgyörgy, Węgry, 166 Górnictwo
Iszkáz, Węgry, 167 D3
Iszymski, Step → Išimskaja step'
Itá, Paragwaj, 360 A4
Itabaiana, Brazylia, 361 C8, 344 F10
Itabaianinha, Brazylia, 361 C8
Itabapoana, Brazylia, 362 H6, 347 C9
Itabapoana, Rio—, rz., Brazylia, 362 H6
Itabashi-ku, Japonia, 240b B1-2
Itaberá, Brazylia, 362 i2
Itaberaba, Brazylia, 361 D6, 344 F9
Itaberaí, Brazylia, 361 F2, 344 G8
Itabira, Brazylia, 364 C5, 361 G5
Itabirito, Brazylia, 364 D5, 362 H5, 347 C9
Itaboca, Brazylia, 343 D5
Itaborai, Brazylia, 364 F6
Itabru Falls, wdsp., Gujana, 352 E13
Itabu, Japonia, 240b E4
Itabuna, Brazylia, 361 E7, 344 F10
Itacaiúna, Rio—, rz., Brazylia, 344 E7-8
Itacajá, Brazylia, 361 B3, 344 E8
Itacarambi, Brazylia, 361 E4, 344 G9
Itacaré, Brazylia, 361 E7, 344 F10
Itacira, Brazylia, 361 D6
Itacoatiara, Brazylia, 352 i13, 343 D6
Itacolomi, Pico—, g., Brazylia, 364 D5, 362 H5, 347 C9
Itacuaí, Rio—, rz., Brazylia, 357 A6, 343 E3
Itaetê, Brazylia, 361 D6, 344 F9
Itagi, Brazylia, 361 F7
Itaguaçu, Brazylia, 362 G6
Itaguaí, Brazylia, 364 F5
Itaguara, Brazylia, 364 D4, 362 H4
Itaguari, Rio—, rz., Brazylia, 361 E4
Itaguaru, Brazylia, 361 E2
Itaguatins, Brazylia, 344 E8
Itaguira, Brazylia, 361 E7
Itaguyry, Paragwaj, 360 A5
Itaí, Brazylia, 362 i2, 347 C8
Itaiópolis, Brazylia, 362 K2
Itaituba, Brazylia, 353 J15, 344 D6
Itajaí, Brazylia, 362 K2, 347 D8
Itajaí, Rio—, rz., Brazylia, 362 K2
Itajiba, Brazylia, 361 E7
Itajubá, Brazylia, 364 F3, 362 i4, 347 C8
Itajuípe, Brazylia, 361 E7
Itaka, Tanzania, 293 B5, 291 D6
Itaka, ZSRR, 213 C15, 211 F9
Itaka (Grecja) → Ithákē
Itako, Japonia, 238 D13
Itala, Somalia, 275 H15
Itala, Włochy, 145 k15
Italica, ruiny, Hiszpania, 149 G5
Itamarandiba, Brazylia, 361 F5, 344 G9
Itamataré, Brazylia, 353 i19, 344 D8
Itambacuri, Brazylia, 361 G6, 347 B9
Itambé, Brazylia, 361 E6, 344 G9
Itambé, Pico de—, g., Brazylia, 364 B5, 361 G5, 347 B9
Itamogi, Brazylia, 364 E1
Itamonte, Brazylia, 364 F4
Itandeua, Lago—, jez., Brazylia, 344 ab14
Itanhaém, Brazylia, 364 H2, 362 J3, 347 C8
Itanhauã, Rio—, rz., Brazylia, 352 J10
Itanhém, Brazylia, 361 F6, 344 G9
Itanhém, Rio—, rz., Brazylia, 361 F6-7, 344 G9-10
Itanhomi, Brazylia, 364 C7
Itany, rz., Gujana Francuska, 353 F15
Itaobím, Brazylia, 361 F6
Itapaci, Brazylia, 361 E2, 344 F8
Itapagipe, Brazylia, 362 G2, 347 B8
Itaparaná, Rio—, rz., Brazylia, 343 E5
Itaparica, Ilha de—, w., Brazylia, 361 D7
Itapebi, Brazylia, 361 E7, 344 G10
Itapecerica da Serra, Brazylia, 364 G2
Itapecerica, Rio—, rz., Brazylia, 364 D3-4
Itapecirica, Brazylia, 364 D3, 362 H4
Itapecuru Mirim, Brazylia, 344 D9

Jablanica, Bułgaria, 173 C5
Jablanica, Jugosławia, 163 F6
Jablanica, Jugosławia, 168 n17
Jablanica, g., Jugosławia/Albania, 175 B13
Jablanovo, Bułgaria, 173 D10
Jabločnoje, ZSRR, 196 C14
Jablonec nad Jizerou, Czechosłowacja, 92 q15
Jablonec nad Nisou, Czechosłowacja, 99 k16, 97 B8
Jablonica, Czechosłowacja, 98 F12
Jablonné nad Orlicí, Czechosłowacja, 97 C11
Jablonné v Podještědí, Czechosłowacja, 99 j15, 97 B7
Jablonov, ZSRR, 195 E3
Jablonovka, ZSRR, 193 f7
Jablonovo, ZSRR, 213 D12, 211 F8
Jablonovskij, ZSRR, 261 C9
Jablonovyj chrebet (Góry Jabłonowe), g., ZSRR, 213 BD10-15, 211 EF7-9, 184 D11-12
Jablůnka, Czechosłowacja, 98 E13
Jablunkov, Czechosłowacja, 98 D15
Jablunkovský průsmyk (Przełęcz Jabłonkowska), przeł., Czechosłowacja, 98 D15
Jablunovka, ZSRR, 196 C11
Jabłonka, Polska, 86 F18
Jabłonka, Polska, 94 p18, 90 G11
Jabłonkowska, Przełęcz → Jablunkovský průsmyk
Jabłonna, Polska, 85 G6
Jabłonna, Polska, 86 G18
Jabłonna, Polska, 90 C17
Jabłonna, Polska, 91 a2, 94 e6, 86 G15
Jabłonowe, Góry → Jablonovyj chrebet
Jabłonowo, Polska, 86 E12, 82 C19
Jabłonowo, Polska, 93 k21
Jabłoń, Polska, 90 B18
Jabo, Nigeria, 286 C13
Jaboatão, Brazylia, 361 B9, 344 E10
Jaboti, Brazylia, 352 J13
Jabrīn, w., Iran, 261 H5
Jabugo, Hiszpania, 148 Przemysł
Jabuka, Jugosławia, 162b d7
Jabuka, Jugosławia, 169 H2
Jaburu, Brazylia, 352 J9
Jaburu, Brazylia, 352 J10
Jabuticabal, Brazylia, 362 H2, 347 C8
Jabuticatubas, Brazylia, 364 C5, 361 G5
Jaca, Hiszpania, 150 B11, 141 C6
Jacaraci, Brazylia, 361 E5
Jacaré Grande, Brazylia, 361 E5
Jacaré, Rio—, rz., Brazylia, 361 C6, 344 F9
Jacaré, Rio—, rz., Brazylia, 364 D3-4
Jacareí, Brazylia, 364 G3, 362 i4
Jacarepaguá, Brazylia, 362 d13-14
Jacarepaguá, Lagoa de—, lag., Brazylia, 362 d13
Jacarèzinho, Brazylia, 362 i2, 347 C8
Jaceaba (Jeceaba*), Brazylia, 364 D5
Jachadyjacha, rz., ZSRR, 188 C32
Jáchal, Argentyna, 359 C4, 347 E4
Jachcice, Polska, 91 j11
Jachenau, NRF, 108 H12
Jachroma, ZSRR, 199 E9
Jachsu, rz., ZSRR, 210 F5-6
Jáchymov, Czechosłowacja, 99 c4, 97 C3
Jaci Paraná, Brazylia, 343 E5
Jacinto, Brazylia, 361 F6, 344 G9
Jaciparaná, Rio—, rz., Brazylia, 343 EF5
Jack Fish, Kanada, 313 A4
Jackass Bay, zat., Stany Zjedn., 331 h13
Jackman, Stany Zjedn., 329 C24
Jackman Station, Stany Zjedn., 329 C24, 313 C12
Jackowo Górne, Polska, 94 d7
Jacks Mountain, g., Stany Zjedn., 331 ab1-4, 332 A4
Jackson, Stany Zjedn., 318 i10, 310 E8
Jackson, Stany Zjedn., 328 F10, 313 D5, 310 C10
Jackson, Stany Zjedn., 318 H11, 310 D9
Jackson, Stany Zjedn., 313 F6
Jackson, Stany Zjedn., 313 G6
Jackson, Stany Zjedn., 314 i6
Jackson, Stany Zjedn., 317 D8
Jackson, Stany Zjedn., 317 G11
Jackson, Stany Zjedn., 318 J10
Jackson, Stany Zjedn., 318 J12
Jackson, Stany Zjedn., 323 D7
Jackson, Stany Zjedn., 323 E8
Jackson, Stany Zjedn., 330 C4
Jackson, Stany Zjedn., 332 E4
Jackson Bay, Nowa Zelandia, 375 F3
Jackson Bay, zat., Nowa Zelandia, 375 F3
Jackson Head, przył., Nowa Zelandia, 375 F3
Jackson Heights, Stany Zjedn., 321 C4
Jackson Lake, jez., Stany Zjedn., 323 E8
Jackson Mountains, g., Stany Zjedn., 323 F4
Jackson Ø, w., Grenlandia, 299 D21-22
Jackson Prairie, równ., Stany Zjedn., 318 i11
Jacksona, ostrov—, w., ZSRR, 205 A6-7
Jacksonville, Stany Zjedn., 314 J7, 310 E10
Jacksonville, Stany Zjedn., 327 i4, 317 F10, 310 D8
Jacksonville, Stany Zjedn., 332 G4, 314 H9
Jacksonville, Stany Zjedn., 318 J8, 309 E7
Jacksonville, Stany Zjedn., 320 C4
Jacksonville Beach, Stany Zjedn., 314 J7
Jacmel, Haiti, 340 D7
Jacob, Kongo (Brazzaville), 288 Gospodarka.
Jacobābād, Pakistan, 262 G14, 249 C3
Jacobina, Brazylia, 361 C6, 344 F9
Jacobstow, Wielka Brytania, 133 C3
Jacomino, Kuba, 338 a9
Jaconoxtle, Meksyk, 335 F7
Jacques, Bay—, jez., Stany Zjedn., 331 g12
Jacques-Cartier, Kanada, 304 b24, 329 C21, 313 C11
Jacques-Cartier, Mont—, g., Kanada, 300 i12
Jacques Cartier Passage, cieśn., Kanada, 300 Hi12-13
Jacqueville, Wybrzeże Kości Słoniowej, 286 G8
Jacuí, Brazylia, 364 E2, 362 H3
Jacuí, Brazylia, 360 C6
Jacuí, Rio—, rz., Brazylia, 360 C6, 347 D7
Jacuípe, Rio—, rz., Brazylia, 361 C7, 344 F9-10
Jacundá, Brazylia, 344 D8
Jacundá, Rio—, rz., Brazylia, 353 i17-18, 344 D7
Jacup, Australia, 372 d4
Jacupiranga, Brazylia, 362 J2, 347 C8
Jacura, Wenezuela, 352 B8
Jacutinga, Brazylia, 364 F2
Jada, Nigeria, 287 E17
Jādabpur, India, 254 g21
Jadal, reg., Niger, 273 E6-7
Jade, NRF, 101 E6
Jade, cieśn., NRF, 109 b13, 101 D6, 81 C8
Jade, rz., NRF, 109 c13
Jade, Góry → Yadé, Massif de—
Jadebusen, zat., NRF, 109 c13-14, 101 E6
Jadenica, rz., Bułgaria, 173 E4
Jadłowo, Polska, 93 d3
Jadō (Jadu*), Libia, 282 E14, 274 B8
Jadotville, Kongo (Kinshasa), 293 C2, 291 E5
Jadova, rz., Jugosławia, 162b c5, 153 D10
Jadów, Polska, 86 G17
Jädraås, Szwecja, 122 B14
Jadransko more (Morze Adriatyckie), m., 162b g6-10, 163 FG3-5
Jadrin, ZSRR, 200 F18, 192 B14
Jadrov, ZSRR, 208 E19
Jadrtovac, Jugosławia, 162b d5
Jādukāta, rz., India, Pakistan, 256 D6
Jaeger Summit, g., Tanzania, 294 f6
Jæggevarre, g., Norwegia, 118 B23
Jaén, miasto, adm., Hiszpania, 149 G8, 141 F5
Jaén, Peru, 357 A2, 343 E2
Jæren, reg., Norwegia, 121 D3-4
Jālarābād, India, 253 i2
Ja'farābād, Iran, 261 D4
Jātargañj, Pakistan, 256 F6
Jaffa, Cape—, przył., Australia, 370 G7
Jaffnā → Yāpanaya
Jaffrey, Stany Zjedn., 320 C5
Jali, Indonezja, 242 E10
Jafr, El—, Jordania, 265 G7
Jāfūra, Al—, pust., Arabia Saudyjska, 261 i4-5, 258 DE6-7
Jagadishpur, India, 255 G9, 254 G9
Jagadīshpur, India, 255 F6
Jägalajõgi, rz., ZSRR, 197 C7
Jagalur, India, 252 D3
Jagan-Dokja, ZSRR, 201 F3
Jagannāthgañj, Pakistan, 256 E4
Jagannāthpur, Pakistan, 256 E6
Jagatiyāla, India, 252 B4, 249 E5
Jagatowo, Polska, 93 d4
Jagatpur, India, 254 c19
Jagayyapeta, India, 252 C5
Jagdag, ZSRR, 213 B11
Jagdalpur, India, 252 B6, 249 E6
Jagdhārī, India, 255 B2, 253 D5, 249 B5
Jagel, NRF, 109 A6
Jageluria, gora—, g., ZSRR, 187 C15
Jagenbach, Austria, 97 F8
Jägerhorn, g., NRF, 110 I15
Jagersfontein, Republika Południowej Afryki, 290a C6, 292 H5
Jägersgrün, NRD, 99 c2
Jaghbūb, El—, Libia, 274 C10
Jagielloński, Kanał—, kan., Polska, 93 d7
Jāgīn, rz., Iran, 261 i9
Jäglitz, rz., NRD, 102 F14
Jagnair, India, 255 F2
Jagniątków, Polska, 92 p16, 89 D3
Jagnob, rz., ZSRR, 210 F5
Jagoda, Bułgaria, 173 D8
Jagodin, ZSRR, 90 C19
Jagodna, g., Polska, 92 r20
Jagodne, Jezioro—, jez., Polska, 93 I19-20, 86 D17
Jagodne Małe, Polska, 93 I19-20
Jagodnja, g., Jugosławia, 163 E8
Jagodnoje, ZSRR, 200 H20
Jagodnoje, ZSRR, 212 D15, 180 C15
Jagodnyj, ZSRR, 188 G29
Jagodovo, Bułgaria, 173 E6
Jagorlyckij liman, zat., ZSRR, 196 G10
Jagotin, ZSRR, 196 C10, 191 D6
Jagraon, India, 253 D4
Jagst, rz., NRF, 107 E8-9, 81 G9
Jagstzell, NRF, 107 E10
Jagua, Republika Środkowoafrykańska, 287 H19
Jagua, Banco de—, podwodn., 338 C3
Jagua, La—, Kolumbia, 351 C6
Jagua, La—, Kolumbia, 351 F6
Jaguaquara, Brazylia, 361 D7, 344 F10
Jaguaraçú, Brazylia, 364 C6
Jaguarão, Brazylia, 360 E6, 347 E7
Jaguarari, Brazylia, 361 C6
Jaguari, Brazylia, 360 C5
Jaguari-Mirim, Rio—, rz., Brazylia, 364 E1-2
Jaguari, Rio—, rz., Brazylia, 364 F2
Jaguariaíva, Brazylia, 362 J2, 347 C8
Jaguaribe, Brazylia, 344 E10
Jaguaribe, Rio—, rz., Brazylia, 344 E10
Jaguaripe, Brazylia, 361 D7
Jaguaruna, Brazylia, 362 L2
Jagüé, Argentyna, 359 B4, 347 D4
Jagunovskij, ZSRR, 206 B6, 208 C18
Jagyljach, rz., ZSRR, 208 B13
Jahānābād, India, 255 G9, 254 G9
Jahāngīrābād, India, 255 D3, 253 E6
Jahirābād, India, 252 C3
Jahnavi, rz., India, 255 A4
Jahnsdorf, NRD, 99 a4
Jahorina, g., Jugosławia, 163 F7
Jahra, Al—, Kuwejt, 266 H12, 257 D6
Jahrom, Iran, 261 G6
Jahrsdorf, NRF, 109 B6
Jahun, Nigeria, 287 C15
Jaičniki, ZSRR, 200 B20
Jaicós, Brazylia, 344 E9
Jaime Prats, Argentyna, 359 E5
Jaipur, India, 253 F4, 249 C5
Jais, India, 255 F6, 253 F7
Jaisalmēr, India, 253 F2, 249 C4
Jaitpur, India, 255 H4
Jaj, rz., ZSRR, 215 C10
Jaja, ZSRR, 206 A7, 208 B19
Jaja, rz., ZSRR, 208 B19
Jājapur, India, 254 i10, 249 D7
Jājarkot, Nepal, 255 D7, 253 E8
Jājarm, Iran, 261 C8
Jājau, India, 255 F2
Jajce, Jugosławia, 162b c8, 163 E6, 142 B15
Jajere, Nigeria, 287 D16
Jajinci, Jugosławia, 163 b20
Jajpan, ZSRR, 206 e16, 210 E6
Jajsan, ZSRR, 207 E4, 209 d12
Jajva, ZSRR, 201 C7, 188 G25
Jajva, rz., ZSRR, 201 C6, 188 G25
Ják, Węgry, 167 D2
Jaka-Činarskij, ZSRR, 193 ae29
Jakabszállás, Węgry, 167 E8
Jākhal, India, 253 E4, 249 C5
Jakimovo, Bułgaria, 173 B3
Jakkabag, ZSRR, 210 F4
Jäkkvik, Szwecja, 118 C22
Jakobidrebber, NRF, 101 F6
Jakobsberg, Szwecja, 123 g14-15
Jakobshavn, Grenlandia, 299 E15
Jakobstad → Pietarsaari
Jakoruda, Bułgaria, 173 E4
Jakovlevič, ZSRR, 198 E9
Jakovlevo, ZSRR, 196 C15, 191 D9
Jakpa, Nigeria, 286 G13
Jakša, ZSRR, 188 F25
Jakšanga, ZSRR, 200 C17, 188 G19
Jakšur-Bodja, ZSRR, 201 E3, 188 H23
Jaktorów, Polska, 94 f5, 86 G15
Jakubany, Czechosłowacja, 98 E19
Jakubowice, Polska, 91 n16
Jakubowice Murowane, Polska, 91 n17
Jakubowo, Polska, 92 I10
Jakuck → Jakutsk
Jakucka ASRR → Jakutskaja ASSR
Jakunjol', ZSRR, 200 B21
Jakunówko, Polska, 93 k20
Jakupica, g., Jugosławia, 163 H10
Jakutsk (Jakuck), ZSRR, 211 D11, 180 C13
Jakutskaja ASSR (Jakucka ASRR), adm., ZSRR, 211 C8-15, 180 C12-15
Jal, Stany Zjedn., 318 i4
Jalājil, Arabia Saudyjska, 257 D6
Jalālābād, Afganistan, 262 D15
Jalālābād, India, 255 E4, 253 F6
Jalālābād, India, 255 C2
Jalalassi, Somalia, 279 i7, 275 H15
Jalāli, India, 255 E3
Jalālpur, India, 255 F7, 253 F8
Jalama, ZSRR, 204 G14
Jalan Kayu, Singapur, 240d a2
Jālandhar, India, 253 D4, 249 B5
Jalāngī, India, 256 E3
Jālangī, rz., India, 256 F3
Jalapa Enriquez, Meksyk, 336 H11
Jalārpet, India, 252 E4
Jalas, Al—, reg., Arabia Saudyjska, 278 D8
Jal'čiki, ZSRR, 200 F19
Jaldak, Afganistan, 262 F13
Jaldhāka, rz., India, 256 C4
Jaldi, Pakistan, 256 H6
Jāle, India, 255 F10
Jales, Brazylia, 347 C7
Jalesar, India, 255 E3, 253 F6
Jaleshvar, India, 256 H2, 254 i10
Jaleshwar, Nepal, 255 F10, 254 F9
Jalgaon, India, 253 i4, 249 D5
Jalgaon, India, 253 i5
Jalhay, Belgia, 113 C8
Jaliba, Irak, 266 G12
Jalima, Kolumbia, 351 F4
Jalingo, Nigeria, 287 E16
Jalisco, Meksyk, 336 E8
Jalisco, adm., Meksyk, 335 G7-8
Jalkot, Pakistan, 253 B3
Jallouvre, Pic de—, g., Francja, 160 g17, 157 D2
Jālnā, India, 252 B2, 249 E5
Jālon, India, 255 F4, 253 F6
Jalón, rz., Hiszpania, 150 C10, 141 D6
Jālor, India, 253 G3
Jalovec, g., Jugosławia, 162b j15
Jaloven', ZSRR, 195 b20
Jalpa, Meksyk, 336 G8
Jalpaiguri, India, 256 C3, 254 F11, 250 C7
Jalpan, Meksyk, 336 G10
Jalpug, rz., ZSRR, 195 H7
Jalpug, ozero—, jez., ZSRR, 195 H7
Jalpužet', rz., ZSRR, 170 F17
Jālq, Iran, 262 H11
Jalta (Jałta), ZSRR, 194 c12, 196 i13, 191 G8, 179 E4
Jalta, ZSRR, 196 G16
Jaltepec, Meksyk, 336 i12
Jaltepec, Río—, rz., Meksyk, 336 i12
Jáltipan, Meksyk, 334 Gospodarka
Jaltuškov, ZSRR, 195 E6
Jalu-ciang → Yalujiang
Jālū, Wāhāt—, reg., Libia, 274 C10
Jalung-ciang → Yalongjiang
Jalutorovsk, ZSRR, 207 B9, 205 F9, 179 D7
Jałomica → Iałomița
Jałówka, Polska, 86 E21
Jałta → Jalta
Jam, Iran, 261 H6
Jam, rz., Iran, 262 D10
Jam-Alin', chrebet—, g., ZSRR, 215 B8
Jama, Ekwador, 351 H2
Jama, Tunezja, 154 L4
Jama, ZSRR, 196 E17
Jama, rz., ZSRR, 212 E16
Jama, Punta—, przył., Ekwador, 351 H2
Jamaari, Nigeria, 287 D15
Jamada, Japonia, 237 F3
Jamaica, Kuba, 338 C6
Jamaica, Stany Zjedn., 321 C5
Jamaica, Stany Zjedn., 320 B4
Jamaica (Jamajka), w., Jamajka, 340 D6
Jamaica Bay, zat., Stany Zjedn., 321 D4-5
Jamaica Channel (Kanał Jamajcki), cieśn., 340 D7
Jamaiké, Surinam, 353 F15
Jamajcki, Kanał → Jamaica Channel
Jamajka, państwo, 340 D6, 33-34 H10 → Jamaica
Jamāl, Kūh-e—, g., Iran, 261 E8
Jamal, poluostrov—, ptw., ZSRR, 205 C9-10, 183 B7-8
Jamalīya, Al—, Katar, 261 i5
Jamalo-Neneckij nacional'nyj okrug (Jamalsko-Nieniecki ON), adm., ZSRR, 205 D9-12, 179 C7-9
Jamālpur, India, 256 D1, 254 G10
Jāmālpur, Pakistan, 256 E4, 254 G11, 250 D7
Jamalsko-Nieniecki ON → Jamalo-Neneckij nacional'nyj okrug
Jamal, Półwysep → Jamal, poluostrov—
Jamame [Margherita], Somalia, 291 B8
Jamanari, Rio—, rz., Brazylia, 352 i8
Jamanchalinka → Machambet
Jamantau, gora—, g., ZSRR, 201 H8, 207 C5, 205 G7, 183 D6
Jamanxim, Rio—, rz., Brazylia, 344 E6
Jamari, Brazylia, 343 E5
Jamari, Rio—, rz., Brazylia, 343 E5
Jamarovka, ZSRR, 213 D11, 211 F8
Jamas, Indonezja, 242 E10
Jamashedpur → Jamshedpur
Jamašurma, ZSRR, 200 F21
Jambeiro, Brazylia, 364 G3
Jambeli, Canal de—, cieśn., Ekwador, 351 i2-3
Jambol, miasto, adm., Bułgaria, 173 E10, 143 C20
Jambongan, w., Malezja, 241 C5
Jambur, Irak, 266 E11
Jamburg, ZSRR, 205 D11
Jambusar, India, 253 H3
Jambuto, ozero—, jez., ZSRR, 188 B31
Jamdena, Pulau—, w., Indonezja, 242 F8
James Bay, zat., Kanada, 300 H9-10
James Island, w., Stany Zjedn., 319 F5
James Range, g., Australia, 369 D6
James River, rz., Stany Zjedn., 317 D7, 309 C7
James River, rz., est., Stany Zjedn., 319 H3, 332 D5, 313 G8, 310 D11
James Ross, Cape—, przył., Kanada, 303 D18
James Ross Strait, cieśn., Kanada, 299 DE6-7
Jamesa, Zatoka → James Bay
Jamesābād, Pakistan, 262 i14
Jamesburg, Stany Zjedn., 319 B8
Jameson Land (Ziemia Jamesona), reg., Grenlandia, 299 D21
Jamestown, Australia, 373 D2, 370 F7
Jamestown, Kanada, 313 A5, 300 i9
Jamestown, Republika Południowej Afryki, 290a D7
Jamestown, Stany Zjedn., 328 F15, 313 D8, 310 C11
Jamestown, Stany Zjedn., 317 B6, 309 B7
Jamestown, Stany Zjedn., 313 G5
Jamestown, Stany Zjedn., 314 i8
Jamestown, Stany Zjedn., 319 H3, 332 D5
Jamestown, Stany Zjedn., 320 F7
Jamestown, Stany Zjedn., 327 i8
Jamestown, Stany Zjedn., 328 G14
Jamestown, Stany Zjedn., 330 D4
Jamestown, Stany Zjedn., 332 F2
Jamestown, Święta Helena, 33 K17
Jamestown, Wielka Brytania, 132 b2
Jamestown Reservoir, zb., Stany Zjedn., 317 B6
Jamiltepec, Meksyk, 336 i11
Jamīni, rz., India, 255 H3, 253 G6
Jaminsk, ZSRR, 198 G7
Jaminskij, ZSRR, 202 C3
Jāmira, rz., India, 256 H3
Jamkheñdi, India, 252 C2
Jamlitz [Jemielica], NRD, 102 H18
Jamm, ZSRR, 197 D10
Jamma, rz., Etiopia, 279 EF4
Jammalamadugu, India, 252 D4
Jammerbugt, zat., Dania, 121 E7
Jammū, India, 253 C4, 249 B4
Jammu aur Kāshmīr (Dżammu i Kaszmir), reg., Pakistan, India, 253 B3-5, 249 AB4-5
Jāmnagar, India, 253 H2, 249 D4
Jamner, India, 253 i4
Jamni, India, 255 H11
Jamník, Czechosłowacja, 94 r18
Jamno, Polska, 92 g8, 93 I12, 85 C6
Jamno, Jezioro—, jez., Polska, 93 e12, 85 C6, 82 B16
Jamnotri, India, 255 A3, 253 D6, 249 B5
Jamor, rz., Portugalia, 150 b17
Jamozero, jez., ZSRR, 188 D22
Jampol', ZSRR, 195 D5, 191 E4
Jampol', ZSRR, 195 E7, 191 E5
Jampol', ZSRR, 196 B12
Jāmpur, Pakistan, 253 E2, 249 C4
Jämsä, Finlandia, 187 F9
Jamshedpur, India, 254 H10, 249 D7
Jamshīdābād, Iran, 258 I18
Jamsk, ZSRR, 212 E16
Jāmlārā, India, 256 F1
Jämtland, reg., Szwecja, 118 E20-21
Jämtlands län, adm., Szwecja, 187 E4
Jamu-Mare, Rumunia, 169 G3
Jamunā, rz., India, 254 F13
Jamunā, rz., Pakistan, 256 E3
Jamunā, rz., Pakistan, 256 E4, 254 G11, 223 G4-5
Jamūna, rz., Pakistan, 256 H4
Jamundí, Kolumbia, 351 F4
Jāmurki, Pakistan, 256 E4
Jamursba, Tandjung—, przył., Indonezja, 242 E8
Jamyševo, ZSRR, 208 E14
Jamžačnaja Parma, g., ZSRR, 188 F25-26
Jan Mayen, w., polit., 70 d17-18, 64 D22-23, 33-34 B17
Jan Mayen, Grzbiet—, podwodn., 65 70°N 20°W
Jan Mayen Radio, Jan Mayen, 70 d18
Jana, rz., ZSRR, 197 D10
Jana, rz., ZSRR, 211 C12, 184 BC14
Jana, rz., ZSRR, 212 D15
Janagobo, źr., Etiopia, 279 G6
Janaguševo, ZSRR, 201 G6
Janakkala, Finlandia, 197 B6
Janauacá, Lago—, jez., Brazylia, 352 i12-13
Janaúba, Brazylia, 361 E5, 344 G9
Janaucá, Ilha—, w., Brazylia, 353 G17-18, 344 C7-8
Janaul, ZSRR, 201 F4, 188 H24
Janczewice, Polska, 91 c2
Janda, Laguna de la—, soln., Hiszpania, 149 H6
Jandaíra, Brazylia, 361 C8
Jandaq, Iran, 261 D7
Jandía, Peninsula de—, ptw., Hiszpania, Wyspy Kanaryjskie, 70 u40
Jandía, Punta de—, przył., Hiszpania, Wyspy Kanaryjskie, 70 u40
Jandiatuba, Rio—, rz., Brazylia, 352 J8, 343 DE4
Jandowae, Australia, 370 E10
Jandrakinot, ZSRR, 212 D23
Jane Lew, Stany Zjedn., 332 B1
Jane Peak, g., Nowa Zelandia, 375 G3
Janeiro, Rio de—, rz., Brazylia, 361 C4
Janesville, Stany Zjedn., 327 F5, 317 D11, 310 C9
Janesville, Stany Zjedn., 330 A4
Janga, Ghana, 286 D10
Jangāl, Iran, 261 D9
Jangal, Pakistan, 262 H12
Jangaon, India, 252 C4
Jangarej, ZSRR, 188 B27
Jangcy → Changjiang; Chuanjiang; Jinshajiang; Tongtianhe
Jangcy, Południowe ujście → Changjiang-nankou
Jangcy, Północne ujście → Changjiang-beikou
Jangcy, Równina Środkowego i Dolnego → Changjiang Zhongxiayou Pingyuan
Jangdŏk, KRLD, 235 D3
Jangdŏkvŏnni, Korea Pd., 235 F4
Jangel'skij, ZSRR, 201 i8, 207 D5
Jangero, Nigeria, 286 C14
Janggang-do, adm., KRLD, 235 B4-5
Janggongni, Korea Pd., 235 F3
Janggu, Korea Pd., 235 E4
Jangiabad, ZSRR, 206 d16, 210 E6
Jangiaryk, ZSRR, 209 c5
Jangibazar, ZSRR, 209 c5
Jangijer, ZSRR, 210 E5
Jangijuf, ZSRR, 210 E5, 209 I14
Jangikīšlak, ZSRR, 210 E4, 209 I14
Jangikurgan, ZSRR, 206 e17, 210 E6
Jangikurgan, ZSRR, 206 d17
Jangīpur, India, 256 E3, 254 G11
Jangiskain, ZSRR, 201 i6
Jangjang, Korea Pd., 235 E5
Jangphjŏng, Korea Pd., 235 F4
Jangrot, Polska, 90 E11
Jangsan, Korea Pd., 235 H6
Jangulovo, ZSRR, 200 E22
Jangybazar, ZSRR, 206 d16, 210 E6
Jānī Biglū, Iran, 204 J12
Jānī Khel, Afganistan, 262 E14
Jänickendorf, NRD, 102 G16
Janik, Polska, 94 j14
Janikowo, Polska, 85 F10
Janikowo, Polska, 91 h10
Janina → Iōánnina
Janisjärvi, ozero—, jez., ZSRR, 187 F12-13
Janiskoski, ZSRR, 185 Energetyka
Janiszki → Joniškis
Janiszowice, Polska, 89 B2
Janiszów, Polska, 91 p19
Janiszpol, Polska, 91 q19
Janj, rz., Jugosławia, 162b c8
Janja, Jugosławia, 163 E8
Janjero, g., Etiopia, 279 FG3
Janjevo, Jugosławia, 163 G10
Jankan, chrebet—, g., ZSRR, 213 B17-18
Jänkendorf, NRD, 102 I19
Janki, Polska, 91 c2, 94 I6
Jánkmajtis, Węgry, 167 C14
Jankov, Czechosłowacja, 97 D7
Jankovo, Bułgaria, 173 C11
Jankowice, Polska, 93 k18
Jankuf, ZSRR, 194 B8
Jannali, Australia, 372 k11
Jannatābād, Iran, 262 D10
Jano-Indigirskaja nizmennost' (Nizina Jańsko-Indygirska), niz., ZSRR, 211 B13-16, 184 B14-15
Jano-Ojm'akonskoje nagorje (Pogórze Jańsko-Ojmiakońskie), wyż., ZSRR, 211 CD12-15, 184 C14-15
Jañona, g., Hiszpania, 149 D5
Janos, Meksyk, 335 B5
Janos-hegy, g., Węgry, 168 d4
Jánoshalma, Węgry, 167 F7
Jánosháza, Węgry, 167 D3
Jánoshida, Węgry, 98 I18
Jánošiková, Czechosłowacja, 98 I35
Janošovo, ZSRR, 167 B14
Janov, Czechosłowacja, 99 b7
Janov, ZSRR, 195 D7
Janov nad Nisou, Czechosłowacja, 99 j16, 97 B8
Janova, Rumunia, 169 F3
Janovice nad Úhlavou, Czechosłowacja, 97 E4
Janovič, ZSRR, 198 D9
Janowice Wielkie, Polska, 92 p17, 97 B9
Janowiec, Polska, 85 F8, 82 D17
Janowiec, Polska, 90 C15
Janowiec Kościelny, Polska, 86 E15
Janowo, Polska, 86 E15
Janowskie, Lasy—, rośl., Polska, 90 D16-17
Janów, Polska, 86 E20
Janów, Polska, 90 D10
Janów, Polska, 91 b2
Janów, Polska, 91 q19
Janów (ZSRR) → Jonava
Janów Lubelski, Polska, 90 D16, 82 F22
Janów Podlaski, Polska, 86 G20
Jānsath, India, 255 C2
Jänschwalde, NRD, 102 H18-19
Jansenville, Republika Południowej Afryki, 290a E6
Janshan, Chiny, 231 D5, 227 B8
Jánské Lázně, Czechosłowacja, 92 q17, 97 B9
Janskij, ZSRR, 211 C13, 180 C14
Janskij zaliv (Zatoka Jańska), zat., ZSRR, 211 B12-13, 184 B14
Janssand, podwodn., 109 b11
Jantak, ZSRR, 206 e15
Jantar, Polska, 93 c6
Jantarnyj, ZSRR, 86 B13
Jantarnyj, ZSRR, 187 i6
Jantikovo, ZSRR, 200 F19
Jantra, rz., Bułgaria, 173 B8
Januária, Brazylia, 361 E4, 344 G9
Janūbī, adm., Afganistan, 262 E14
Janvarcevo, ZSRR, 192 D17
Janvier, Stany Zjedn., 319 C6
Janville, Francja, 134 H16
Janvry, Francja, 140 d1
Jany-Kurgan, ZSRR, 207 i9
Janykvot-Njer, gora—, g., ZSRR, 188 E26
Janyr, ZSRR, 215 B3
Janzé, Francja, 137 E5
Janzeli, ZSRR, 213 D4
Jänzimatt, Szwajcaria, 158 c1
Jańczewo, Polska, 94 a2
Jańska, Zatoka → Janskij zaliv
Jańsko-Indygirska, Nizina → Jano-Indigirskaja nizmennost'
Jańsko-Ojmiakońskie, Pogórze → Jano-Ojm'akonskoje nagorje
Jaora, India, 253 H4, 249 D5
Japen, Pulau—, w., Indonezja, 242 E9
Japeri, Brazylia, 364 F5
Japero, Indonezja, 242 E9
Japetus Stænstrup, Kap—, przył., Grenlandia, 299 E19
Japiim, Brazylia, 357 B5
Japlā, India, 248 Gospodarka
Japonesa, La—, Argentyna, 359 G5, 348 F4
Japonia, państwo, 215-216 GL6-12, 33-34 EF31-32
Japonskoje more (Morze Japońskie), m., 216 H6-10, 184 EF14
Japoński, Rów—, podwodn., 220 FG25, 377 EF21
Japońskie, Morze—, m., 216 i7-9, 220 EF24, 377 DE20 → Japonskoje more; Nippon-kai; Tong-he
Japurá, Brazylia, 352 H9, 343 D4
Japurá, Rio—, rz., Brazylia, 352 i10, 343 D4-5
Jaqué, Panama, 351 D3
Jaquí, Peru, 357 F4, 343 G3
Jaquines Island, w., Stany Zjedn., 331 h12
Jaquines Pass, rz., Stany Zjedn., 331 h12
Jar, ZSRR, 200 C24, 188 G23
Jar-Sale, ZSRR, 188 C32, 205 D10, 179 C8
Jara El, źr., Somalia, 291 C8
Jara, La—, reg., Hiszpania, 149 E7
Jara, Río de la—, rz., Hiszpania, 145 a3
Jaraczewo, Polska, 89 B6
Jaraguá, Brazylia, 361 E2, 344 G8
Jaraguá do Sul, Brazylia, 362 K2
Jaraguari, Brazylia, 347 C7
Jaraicejo, Hiszpania, 149 E6
Jarama, rz., Hiszpania, 149 D8, 141 D5
Jaramillo, Argentyna, 348 H4
Jaramor, ZSRR, 200 E20
Jaran', rz., ZSRR, 200 D19, 188 H20
Jarandilla, Hiszpania, 149 D6
Jaransk, ZSRR, 200 D19, 188 H20
Jarānwāla, Pakistan, 253 D3
Jarash, Jordania, 146 j7
Jarauçu, Rio—, rz., Brazylia, 353 Hi16
Järavere, ZSRR, 197 D7
Järbo, Szwecja, 122 B14
Jarcevo, ZSRR, 199 F4, 191 B7
Jarcevo, ZSRR, 205 E14, 180 C10
Jarczów, Polska, 90 E19
Jardee, Australia, 372 e3
Jardim, Brazylia, 347 C6
Jardim do Seridó, Brazylia, 344 E10
Jardim Guanabara, Brazylia, 362 c14
Jardín, rz., Hiszpania, 150 F9
Jardin, El—, Argentyna, 363 C2
Jardine River, rz., Australia, 370 B8
Jardines, Banco—, podwodn., 338 C3
Jardines de la Reina, w., Kuba, 338 C4, 339 C6
Jardines Lookout, g., Hongkong, 228 b14
Jardinópolis, Brazylia, 362 H3
Jardymly, ZSRR, 204 J14
Jarega, ZSRR, 188 E23, 205 E6
Jaremča, ZSRR, 195 E3
Jaren, Norwegia, 121 B8
Jarenga, ZSRR, 188 E21
Jarenga, rz., ZSRR, 188 E21
Jarensk, ZSRR, 188 E21
Järfälla, Szwecja, 123 g15
Jargora, ZSRR, 195 G7
Jari, Rio—, rz., Brazylia, 353 H16, 344 D7
Jarinu, Brazylia, 364 G2
Jariyā Jhānjāil, Pakistan, 256 D5, 254 G12
Jarkend → Shache
Jarkend-daria → Yeerqianghe
Jarkovac, Jugosławia, 169 G2
Jarkovo, ZSRR, 207 B9, 205 F9
Jarkul, ZSRR, 208 C14
Järla, Szwecja, 123 h16
Jarlovo, Bułgaria, 173 E3
Jarmen, NRD, 102 D16
Jarmolincy, ZSRR, 195 D5, 191 E4
Järna, Szwecja, 121 B12
Järna, Szwecja, 122 C15
Jarnac, Francja, 137 G6
Järnbrott, Szwecja, 123 n27
Järnlunden, jez., Szwecja, 121 D13
Jarnołtów, Polska, 91 s21
Jarny, Francja, 113 F8, 138 C12
Jarocin, Polska, 89 B7, 82 E17
Jaroměř, Czechosłowacja, 97 C9
Jaroměřice nad Rokytnou, Czechosłowacja, 97 E9
Jaroslavice, Czechosłowacja, 97 F10
Jaroslavka, ZSRR, 201 G7
Jaroslavl', miasto, adm., ZSRR, 199 D11, 187 H16, 179 D4
Jaroslavskaja, ZSRR, 194 B4, 203 D6
Jaroslavskij, ZSRR, 207 E6
Jarosław, Polska, 90 E17, 82 F22
Jarosławiec, Polska, 85 B7
Jarosławl → Jaroslavl'
Jaroso, Stany Zjedn., 317 G3
Jaroszewy, Polska, 93 d3
Jaroszów, Polska, 92 p19
Jaroty, Polska, 92 j10
Jarovaja, ZSRR, 196 D16
Jarovce, Czechosłowacja, 98 i34
Järpen, Szwecja, 118 E20
Järpströmmen, Szwecja, 120 Górnictwo
Jarratt, Stany Zjedn., 332 E4
Jarrettsville, Stany Zjedn., 319 C4
Jarroto pervoje, ozero—, jez., ZSRR, 188 C32, 205 D9-10
Jarroto vtoroje, ozero—, jez., ZSRR, 188 B32
Jarrow, Wielka Brytania, 132 j24
Jarsale, mys—, przył., ZSRR, 188 B27
Jarso, Etiopia, 279 H3, 275 G13
Jarszewko, Polska, 93 h16
Jarszewo, Polska, 93 h17
Jarú, Brazylia, 343 F5
Jarú, Rio—, rz., Brazylia, 343 F5
Jaruápuca, Brazylia, 352 J9
Jarudej, rz., ZSRR, 188 D32
Jaruma, Boliwia, 358 H7
Jarüü, Mongolia, 213 E4
Järva-Jaani, ZSRR, 197 C7
Järvafältet, reg., Szwecja, 123 g15
Järvakandi, ZSRR, 197 D6, 187 G9
Järveküla, ZSRR, 193 I12
Järvenpää, Finlandia, 197 B7
Jarvis, Kanada, 328 F14
Jarvis, w., Wyspy Howland, Baker,

Jelšava, Czechosłowacja, 98 F18
Jel'sk, ZSRR, 198 H8
Jelva, rz., ZSRR, 188 E22
Jelykajevo, ZSRR, 206 B7
Jełowa, Polska, 89 D8
Jemaa, Nigeria, 287 E15
Jemantajevo, ZSRR, 201 i3
Jemanželinsk, ZSRR, 201 H11, 207 C6
Jemappes, Belgia, 113 D4
Jemca, ZSRR, 187 E17
Jemca, rz., ZSRR, 187 E17
Jemec, rz., ZSRR, 207 B10
Jemeck, ZSRR, 188 E17
Jemel'dža, rz., ZSRR, 208 B15-16
Jemeljanovka, ZSRR, 196 H13
Jemeljanovo, ZSRR, 213 A2
Jemen, państwo, 257 F5-6, 33-34 H22
Jemielica → Jamlitz
Jemielnica, Polska, 89 D8
Jemielnica, rz., Polska, 89 D8
Jemielno, Polska, 89 B5
Jemil'čino, ZSRR, 195 C6
Jemiołów, Polska, 94 c2
Jemjem, reg., Etiopia, 279 G4
Jemmapes, Algeria, 282 B11, 141 F10
Jemnice, Czechosłowacja, 97 E9
Jena, NRD, 100 i20, 108 B13, 81 F11
Jena, Stany Zjedn., 318 J9
Jenakijevo, ZSRR, 196 E17
Jenan → Yan'an
Jenašimskij Polkan, gora—, g., ZSRR, 205 F14
Jenbach, Austria, 108 i13, 159 C8
Jenejmus'ur, wzg., ZSRR, 188 B25-26
Jenia, Etiopia, 279 H3
Jenikowo, Polska, 85 D4
Jenīn, Jordania, 146 j6, 265 F6
Jeniniec, Polska, 94 b1
Jenino, ZSRR, 86 C14
Jenisej, rz., ZSRR, 184 C9
Jenisejsk, ZSRR, 205 F14, 180 D10
Jenisejskaja guba (Zatoka Jenisejska), zat., ZSRR, 205 C12, 184 B9
Jenisejskij kr'až (Góry Jenisejskie), g., ZSRR, 211 DE4, 184 CD10
Jenisejskoje, ZSRR, 206 E6
Jenišovice, Czechosłowacja, 99 k16
Jenišův Újezd, Czechosłowacja, 99 g9
Jenkins, Stany Zjedn., 313 G6
Jenkins, Stany Zjedn., 319 C7
Jenkintown, Stany Zjedn., 322 e7
Jenlain, Francja, 113 D4
Jenner, Kanada, 323 A8
Jenner, Stany Zjedn., 330 C1
Jennersdorf, Austria, 167 E1
Jennie, Surinam, 353 E15
Jennings, Stany Zjedn., 318 J9
Jennings, Stany Zjedn., 328 D9
Jenny Lind Island, w., Kanada, 303 E20
Jenozero, jez., ZSRR, 187 B15
Jens Munk Island, w., Kanada, 299 E9-10
Jens Munks Ø, w., Grenlandia, 299 F17-18
Jentaj → Yantai
Jeparit, Australia, 373 F4
Jepichin, ZSRR, 202 E6
Jeppener, Argentyna, 363 E5
Jequeri, Brazylia, 364 D6
Jequié, Brazylia, 361 D6, 344 F9
Jequitaí, Brazylia, 361 F4, 344 G9
Jequitaí, Rio—, rz., Brazylia, 361 F4-5, 344 G9
Jequitiba, Brazylia, 364 C4
Jequitinhonha, Brazylia, 361 F6, 344 G9
Jequitinhonha, Rio—, rz., Brazylia, 361 F6, 347 B9
Jeřáb, g., Czechosłowacja, 98 C11
Jerachtur, ZSRR, 199 G13, 192 B11
Jeralijevo, ZSRR, 192 H16, 209 i11
Jerantut, Malezja, 246 K6, 241 D2
Jerbogačen, ZSRR, 211 D7, 180 C11
Jerbogaczen → Jerbogačen
Jercevo, ZSRR, 187 F17
Jerchel, NRD, 102 G12
Jereka, Jugosławia, 162b j16
Jerementau, g., ZSRR, 208 E12
Jérémie, Haiti, 340 D7
Jeremino, ZSRR, 201 C13
Jereminskaja, ZSRR, 194 B6
Jeremoabo, Brazylia, 361 C7, 344 F10
Jeremy Point, przyl., Stany Zjedn., 320 E10
Jerestnaja, ZSRR, 206 C3
Jerevan (Erewan), ZSRR, 193, 204 H10, 192 i13, 179 E5
Jerez de la Frontera, Hiszpania, 149 H5, 141 F3
Jerez del Marquesado, Hiszpania, 149 G8
Jérez de los Caballeros, Hiszpania, 149 F5, 141 E3
Jérez, Punta—, przyl., Meksyk, 336 F11
Jergač, ZSRR, 201 E6
Jergak-Targak-Tajga, chrebet—, g., ZSRR, 213 C3-4
Jergaki, g., ZSRR, 213 C2
Jergeni, wzg., ZSRR, 202 EH5, 192 EG12-13, 183 E5
Jergeninskij, ZSRR, 202 F5
Jericho, Australia, 370 D9
Jerichow, NRD, 102 F14
Jericó, Kolumbia, 351 E5
Jerilderie, Australia, 373 E5, 370 G9
Jerimbet, ZSRR, 207 H7
Jerimoth Hill, wzg., Stany Zjedn., 320 E6
Jerismose (Grevestrand*), Dania, 116 D1
Jerkutajacha, rz., ZSRR, 188 BC31-32
Jerma, rz., Jugosławia, 173 D2
Jermak, ZSRR, 208 E14, 209 d16
Jermakovo, ZSRR, 200 H21
Jermakovo, ZSRR, 205 D13
Jermakovo, ZSRR, 205 E10
Jermakovo, ZSRR, 215 B4
Jermakovskaja, ZSRR, 202 E2
Jermakovskoje, ZSRR, 205 G14
Jermakovskoje, ZSRR, 213 C2
Jeřmanica, Czechosłowacja, 99 k16
Jermekejevo, ZSRR, 201 H3
Jermentau, ZSRR, 208 E12, 209 d15, 179 D8
Jermiš', ZSRR, 199 G14, 192 B12
Jermolajevo, ZSRR, 207 D3
Jermolino, ZSRR, 199 F8, 191 B9
Jermolovka, ZSRR, 194 D4
Jerofej Pavlovič, ZSRR, 213 C16, 211 F10
Jerofejevka, ZSRR, 208 E17
Jer'oma, ZSRR, 211 D7
Jerome, Stany Zjedn., 323 E6
Jerome, Stany Zjedn., 324 i7, 309 E4
Jerome Park Reservoir, zb., Stany Zjedn., 321 B4
Jeromesville, Stany Zjedn., 328 H12
Jeröö, Mongolia, 213 E9, 224 B8
Jeröö choroo, Mongolia, 213 E9
Jeröö gol, rz., Mongolia, 213 E9, 224 B8
Jeropol, ZSRR, 212 C19
Jerozolima, Polska, 89 d28
Jerozolima → Kuds, El—; Yērūshālaīm
Jerrabomberra Creek, rz., Australia, 370 b13-14
Jerrer, rz., Etiopia, 279 F6, 275 G14
Jersa, rz., ZSRR, 188 C23
Jersey, w., Wielka Brytania, Wyspy Normandzkie, 133 F8, 128 L9-10
Jersey City, Stany Zjedn., 321 C3, 319 A8, 329 H20-21
Jersey Shore, Stany Zjedn., 328 G17
Jerši, ZSRR, 199 G6, 191 B8
Jeršiči, ZSRR, 199 H4
Jeršov, ZSRR, 202 B9, 192 D15
Jeršovka, ZSRR, 207 C8
Jeršovo, ZSRR, 207 B10
Jertarskij, ZSRR, 207 B8
Jerumenha, Brazylia, 344 E9
Jeruslan, rz., ZSRR, 202 C7, 192 D14
Jeruzale, ZSRR, 193 o16
Jervis Bay, zat., Australia, 373 E8, 370 FG10
Jerxheim, NRF, 102 G11
Jerycho → Arīḥā
Jerykly, ZSRR, 200 F23
Jerzego, Ziemia → Georga, Zeml'a—
Jerzego V, Wybrzeże—, fizj., Antarktyda, 66 14-15
Jerzmanice Zdrój, Polska, 89 C3
Jerzmanowo, Polska, 91 s21
Jerzovka, ZSRR, 202 E5
Jerzwałd, Polska, 86 D13
Jesan, Korea Pd., 235 G3
Jesaulovo, ZSRR, 201 G9
Jesaul'skij, ZSRR, 201 G11
Jesberg, NRF, 107 B8
Jesenice, Czechosłowacja, 97 C4
Jesenice, Czechosłowacja, 98 e29
Jesenice, Jugosławia, 162b j17, 163 C3, 142 A14
Jeseník, Czechosłowacja, 98 C12
Jesenovići, ZSRR, 199 D6
Jesenské, Czechosłowacja, 98 G18
Ješera, ZSRR, 194 E5, 203 E6
Jesil', ZSRR, 207 E9, 209 d14
Jesioniki → Hrubý Jeseník; Nízký Jeseník
Jesionowo, Polska, 85 E4
Jes'ki, ZSRR, 199 D8
Jeskiikan, ZSRR, 207 i10
Jesönbulag, Mongolia, 223 B6
Jesöng-gang, rz., KRLD, 235 E3
Jessaur, Pakistan, 256 F4, 254 H11
Jessej, ZSRR, 211 C6, 180 C11
Jessej, ozero—, jez., ZSRR, 211 C6
Jesselton, Malezja, 241 C5
Jessen, NRD, 102 H15, 82 E12
Jessentuki, ZSRR, 203 D8, 192 G12
Jessheim, Norwegia, 121 B9
Jessnitz, NRD, 102 H14, 82 E12
Jesteburg, NRF, 101 E9
Ještěd, g., Czechosłowacja, 99 k15, 97 B7
Jestřebí, Czechosłowacja, 97 B7
Jestro, Webi—, rz., Etiopia, 279 H5, 275 GH14
Jesup, Stany Zjedn., 314 J7, 310 E10
Jesup, Stany Zjedn., 327 F2
Jesus del Monte, Kuba, 338 a9
Jésus, Ile—, w., Kanada, 304 b22-23
Jesús María, Argentyna, 359 C6, 347 E5
Jesús María, Argentyna, 363 B3
Jesús María, Boca de—, zat., Meksyk, 336 E11
Jetkul', ZSRR, 201 H11
Jetpur, India, 253 i2, 249 D4
Jetřichovice, Czechosłowacja, 99 f12
Jette, Belgia, 115 k12
Jettingen, NRF, 107 G10
Jeumont, Francja, 137 B11
Jevenau, rz., NRF, 109 B6
Jevenstedt, NRF, 109 B6, 101 C9
Jever, NRF, 109 b12, 101 D5, 81 C7
Jeverland, reg., NRF, 109 b12-13, 101 D5-6
Jevgašino, ZSRR, 208 B13
Jevíčko, Czechosłowacja, 97 D11
Jevišovice, Czechosłowacja, 97 F9
Jevišovka, rz., Czechosłowacja, 97 F10
Jevlach, ZSRR, 204 H13, 192 i14
Jevlaševo, ZSRR, 200 H18, 192 C14
Jevnaker, Norwegia, 121 B8
Jevpatorija (Eupatoria), ZSRR, 194 a10, 196 H12, 191 G7, 179 E4
Jevra, rz., ZSRR, 188 FG29
Jevreinova, mys—, przyl., ZSRR, 212 E16
Jevrejskaja AO (Żydowski OA), adm., ZSRR, 215 D6-7, 211 G12, 180 E14 (4)
Jevs'avan, ZSRR, 188 C28
Jevsino, ZSRR, 206 C4, 208 C17
Jevsug, ZSRR, 196 D18
Jevtina, ZSRR, 206 C7
Jewär, India, 255 D2
Jewett, Stany Zjedn., 328 H13
Jewett City, Stany Zjedn., 320 E6, 329 G23
Jeypur, India, 252 B6, 249 E6
Jezerca, g., Albania, 175 A12
Jezerišče, ZSRR, 198 D8, 191 B5
Jezero, Jugosławia, 162b c8
Ježicha, ZSRR, 200 C19
Jeziernik, Polska, 93 d5
Jeziorak, Jezioro—, jez., Polska, 86 D12-13, 82 C19
Jeziorany, Polska, 86 D15, 82 C20
Jeziorka, rz., Polska, 94 f6, 90 B13
Jeziorko, Polska, 93 i19
Jeziorko, Polska, 94 j13
Jeziorna, Polska, 91 c3, 94 f7, 86 G16
Jeziorowskie, Polska, 93 k20
Jeziorzany, Polska, 91 u24
Ježovo, ZSRR, 200 C24
Ježuga, rz., ZSRR, 188 D19
Jeże, Polska, 86 E17
Jeżewo, Polska, 85 D10
Jeżewo, Polska, 86 E19
Jeżowa Wola, Polska, 91 q18-19
Jeżowe, Polska, 90 E16
Jeżów, Polska, 90 B11
Jeżów Sudecki, Polska, 92 p16, 89 D3
Jeżyce, Polska, 93 e13
Jeżyce, Polska, 91 h9
Jeżyczki, Polska, 93 e13
Jędrychowo, Polska, 93 c8
Jędrzejów, Polska, 90 D12, 82 F20
Jędrzejów, Polska, 91 e7
Jędrzychów, Polska, 92 u24
Jędzelewo, Jezioro—, jez., Polska, 93 l21
Jęzor, Polska, 89 d28
Jhābuā, India, 253 H4
Jhājhā, India, 256 E1, 254 G10, 249 D7
Jhajjar, India, 255 D1, 253 E5
Jhālāvar, India, 253 G5
Jhālawād, reg., India, 253 H2
Jhaldā, India, 254 H9
Jhang Maghiāna, Pakistan, 253 D3, 249 B4
Jhanjhārpur, India, 256 C1
Jhānsi, India, 255 G3, 253 G6, 249 C5
Jhāpā, Nepal, 256 C2, 254 F10
Jhārgrām, India, 256 G1
Jhārsugudā, India, 254 i9, 249 D6
Jhatpat, Pakistan, 262 G14
Jhawānī, Nepal, 255 E9, 254 F9
Jhelum, Pakistan, 253 C3, 249 B4
Jhelum, rz., India, Pakistan, 253 D3, 249 B4
Jhenida, Pakistan, 256 F4, 254 H11
Jhil Kurangā, India, 254 d19
Jhilimili, India, 256 G1
Jhingergācha, Pakistan, 256 F4
Jhley → Ihle
Jhorīgaon, India, 252 B6
Jhūnjhunū, India, 253 E4
Jiacang, Chiny, 231 G7
Jiachazong, Chiny, 254 E13, 223 F5
Jiachulafu, Chiny, 253 C7
Jiading, Chiny, 234 g9, 232 K9, 227 F10
Jiajiang, rz., Chiny, 234 c5, 234 d4
Jiali, Chiny, Tajwan, 228 J10
Jialingjiang, rz., Chiny, 227 FG3, 224 E8
Jialuhe, rz., Chiny, 232 H2, 227 D7
Jiamusi, Chiny, 215 E6, 224 B13
Ji'an, Chiny, 228 H7, 224 F9
Ji'an, Chiny, 235 B3, 233 E7
Jianchang, Chiny, 231 B7, 233 E3, 224 C10
Jianchang, Chiny, 235 B1, 233 E6
Jianchangying, Chiny, 231 B6
Jiande, Chiny, 227 G9
Jiang'an, Chiny, 228 G2
Jiangba, Chiny, 232 i6
Jiangcheng, Chiny, 245 A5
Jiangcun, Chiny, 234 k13
Jiangdahe (Niyanghe), rz., Chiny, 254 E13
Jiangdu, Chiny, 232 J7
Jiangduo, Chiny, 232 J8
Jiange, Chiny, 227 E2
Jianggang, Chiny, 232 J5
Jianggeer, Chiny, 210 G9, 223 D2
Jianggezhuang, Chiny, 231 C7
Jianghua, Chiny, 228 i5, 224 F9
Jiangjioji, Chiny, 232 J3
Jiangjin, Chiny, 227 G3
Jiangjunmiao, Chiny, 223 C5
Jiangkou, Chiny, 228 J5
Jiangkou, Chiny, 228 H5
Jiangkou, Chiny, 232 M9
Jiangkouji, Chiny, 232 J4
Jiangkouzhen, Chiny, 227 G3
Jiangle, Chiny, 228 H8, 224 F10
Jiangling, Chiny, 227 F6
Jiangmen, Chiny, 234 i13, 228 J6, 224 G9
Jiangning, Chiny, 232 K6
Jiangpu, Chiny, 232 J6
Jiangqiao, Chiny, 233 B5
Jiangshan, Chiny, 228 G9
Jiangshan, Chiny, 232 M9
Jiangshanji, Chiny, 231 F8
Jiangsusheng (Kiangsu), adm., Chiny, 232 J6-9, 227 E9-10, 224 E10
Jiangwan, Chiny, 234 g10
Jiangwangmiao (Iiangwangmiao*), Chiny, 234 c5
Jiangxinzhou, w., Chiny, 234 d4
Jiangxisheng (Kiangsi), adm., Chiny, 228 H7-8, 224 F9-10
Jiangyan, Chiny, 232 J8
Jiangyema, Chiny, 253 D7
Jiangyin, Chiny, 232 K8
Jiangyou, Chiny, 227 F2, 223 E7
Jiangyu, Chiny, 231 F6, 227 C9
Jiangzhasiji, Chiny, 254 D11
Jiangzhen, Chiny, 234 h11
Jiangzhong, Chiny, 254 E13
Jiangzi (Gyangtse), Chiny, 254 E11, 223 F4
Jianhe, Chiny, 228 H4
Jianhe, Chiny, 231 C6
Jianhu, Chiny, 232 i7, 227 E9
Jianjia, Chiny, 231 F3
Jianjiahe, rz., Chiny, 232 K2-3
Jianli, Chiny, 227 G6
Jianning, Chiny, 228 H8
Jian'ou, Chiny, 228 H9, 224 F10
Jianping, Chiny, 233 E3
Jianping, Chiny, 231 D1
Jianshi, Chiny, 227 F4, 224 E8
Jianshui, Chiny, 223 G7
Jianwei, Chiny, 227 G2, 223 F7
Jianwenhe, Chiny, 231 F5
Jianyang, Chiny, 227 F2, 223 E7
Jianyang, Chiny, 228 H9, 224 F10
Jiaocheng, Chiny, 227 C6
Jiaohe, Chiny, 233 D7, 224 C12
Jiaohe, Chiny, 231 D4, 227 B8
Jiaolianhe, rz., Chiny, 233 D4
Jiaoling, Chiny, 228 i8
Jiaolizhen, Chiny, 215 E6
Jiaonan, Chiny, 231 G7, 227 D9
Jiaotanzhuang, Chiny, 231 D1
Jiaoxian (Kiaoczou), Chiny, 231 F7, 227 C9, 224 D10
Jiaozhouwan (Zatoka Kiaoczou [Ciaoczou]), zat., Chiny, 231 F8, 227 CD10
Jiaozhuang, Chiny, 232 i2
Jiaozuo, Chiny, 227 D6, 224 D9
Jiapengqundao, arch., Chiny, 234 n14-15
Jiashan [Mingguang], Chiny, 232 J5, 227 E9, 224 E10
Jiashan, Chiny, 232 L8
Jiashi, Chiny, 210 F9
Jiawang, Chiny, 232 H5, 227 D8, 224 E10
Jiaxian, Chiny, 227 B5
Jiaxiang, Chiny, 231 G4
Jiaxing, Chiny, 232 L8, 227 F10, 224 E11
Jiayi, Chiny, Tajwan, 228 J10, 224 G11
Jiayin, Chiny, 215 D6, 224 B13
Jiayu, Chiny, 227 G6
Jiayunqiao, Chiny, 232 M4
Jiayuzong, Chiny, 254 E13
Jiazier, Chiny, 210 F9
Jibannagar, Pakistan, 256 F3
Jibat, reg., Etiopia, 279 F3
Jibati, g., Etiopia, 279 F3
Jibău, Rumunia, 169 C7
Jibert, Rumunia, 169 F11
Jibiya, Nigeria, 287 C14
Jibóia, Brazylia, 352 G8, 343 C4
Jibsh, Ra's—, przyl., Oman, 258 E8
Jicarón, Isla—, w., Panama, 351 D2, 339 G5
Jičín, Czechosłowacja, 97 C8
Jičínská pahorkatina, wzg., Czechosłowacja, 99 k116
Jidda, Arabia Saudyjska, 257 E4
Jiddat al-Ḥarāsīs, reg., Oman, 258 F7-8
Jidingxilin, Chiny, 223 E5
Jidong, Chiny, 227 C8
Jiedihe, rz., Chiny, 231 D5
Jiegou, Chiny, 232 i5
Jiehe, Chiny, 232 G5
Jiejinkou, Chiny, 215 E7
Jiekou, Chiny, 232 L7
Jielingkou, Chiny, 231 B7
Jiepai, Chiny, 232 J5
Jieshou, Chiny, 232 i3, 227 E7, 224 E10
Jieshou, Chiny, 232 i7
Jieshouhu, jez., Chiny, 232 J7
Jiexiu, Chiny, 227 C5, 224 D9
Jieyang, Chiny, 228 J8, 224 G10
Jieznas, ZSRR, 197 H6
Jiftlik Post, Jordania, 146 j6
Jigga, Etiopia, 279 E3
Jiglei, Somalia, 279 H7
Jignī, India, 255 G4
Jigongshan, g., Chiny, 232 K2
Jigongzhen, Chiny, 232 H3
Jiguani, Kuba, 338 C5
Jiguey, Bahia de—, zat., Kuba, 338 BC4-5
Jihe, Chiny, 227 C8
Jihlava, Czechosłowacja, 97 E9
Jihlava (Igława), rz., Czechosłowacja, 97 E9-10
Jihlavské vrchy, g., Czechosłowacja, 97 E8
Jihočeský kraj, adm., Czechosłowacja, 97 E5-7
Jihomoravský kraj, adm., Czechosłowacja, 97 E9-11
Jīja, Afganistan, 262 E11
Jijia, rz., Rumunia, 170 C15
Jijiadian, Chiny, 231 G7
Jijiang, rz., Chiny, 227 G3
Jijiashi, Chiny, 232 J8
Jijiei, Depresiunea—, niz., Rumunia, 170 AC14-15
Jijiga, Etiopia, 279 F6, 275 G14
Jijishan, g., Chiny, 231 F6
Jijona, Hiszpania, 150 F11
Jikun, Chiny, 253 D8
Jil, Al—, źr., Irak, 266 G10
Jilakin Lake, jez., Australia, 372 d4
Jilalin, Chiny, 213 D15
Jiantai, Chiny, 227 B2, 224 D8
Jiantaiyanchi, jez., Chiny, 227 B2
Jilava, Rumunia, 170 e27, 170 i13
Jilbabo, reg., Etiopia, 279 Hi4-5
Jildessa, Etiopia, 279 F6
Jilemnice, Czechosłowacja, 92 q16, 97 B9
Jilemutu, Chiny, 213 C16, 224 A11
Jilibulake, Chiny, 223 E5
Jilihe, rz., Chiny, 231 G7
Jilin (Kirin), Chiny, 233 D7, 224 C12
Jilinhadaling, g., Chiny, 233 D6-7
Jilinmiao, Chiny, 233 C4
Jilinsheng (Kirin), adm., Chiny, 233 D6-9, 224 C11-12
Jiloca, rz., Hiszpania, 150 C10, 141 D6
Jilong (Cilung), Chiny, Tajwan, 228 i10, 224 F11
Jilong, Chiny, 254 E9, 223 F4
Jilou, Chiny, 231 G3
Jílové, Czechosłowacja, 99 f11, 97 B6
Jílové u Prahy, Czechosłowacja, 97 D6
Jílovský potok, rz., Czechosłowacja, 99 f11
Jilunshankou, przeł., Chiny, 254 D10
Jim Thorpe, Stany Zjedn., 329 H19
Jim Woodruff Reservoir, zb., Stany Zjedn., 314 J5
Jimaní, Dominikana, 340 D8
Jimbolia, Rumunia, 169 F2
Jimena de la Frontera, Hiszpania, 149 H6
Jiménez, Meksyk, 335 D7
Jiminghe, Chiny, 232 L3
Jimma, Etiopia, 279 G3, 275 G13
Jimmy, Bay—, zat., Stany Zjedn., 331 g10
Jimo, Chiny, 231 F8, 227 C10
Jimramov, Czechosłowacja, 97 D10
Jimulco, Sierra de—, g., Meksyk, 336 E8
Jimunai, Chiny, 208 G18, 223 B4
Jina, Rumunia, 169 F8
Jinan (Cinan), Chiny, 231 F5, 227 C8, 224 D10
Jince, Czechosłowacja, 97 D5
Jincheng, Chiny, 227 D6
Jīnd, India, 253 E5
Jindingshan, g., Chiny, 228 H3
Jindřichov, Czechosłowacja, 98 C13
Jindřichov (Indřichov*), Czechosłowacja, 92 s21
Jindřichovice, Czechosłowacja, 99 c3
Jindřichovice pod Smrkem, Czechosłowacja, 99 j16, 97 B8
Jindřichův Hradec, Czechosłowacja, 97 E7-8
Jinfoshan, g., Chiny, 227 G3, 224 F8
Jing'an, Chiny, 228 G7
Jing'anji, Chiny, 232 H5
Jingbian, Chiny, 227 C4
Jingbohu, jez., Chiny, 215 G5
Jingchuan, Chiny, 227 D3, 224 D8
Jingcushanjiao, przyl., Chiny, 231 E10
Jingde, Chiny, 232 L6, 227 F9
Jingdezhen, Chiny, 227 G8, 224 F10
Jingdian, Chiny, 231 G2
Jingdianzhen, Chiny, 231 F1
Jinggangshan, Chiny, 228 H7
Jinggu (Iinggu*), Chiny, 223 G7
Jinghai, Chiny, 228 J8
Jinghai, Chiny, 231 D4, 227 B8
Jinghaiwei, Chiny, 231 F10
Jinghe, Chiny, 208 H17, 223 C3
Jinghe, rz., Chiny, 208 H17
Jinghe, rz., Chiny, 227 D4, 224 E8
Jingjiang, Chiny, 232 J8, 227 E10
Jingle, Chiny, 227 B5
Jinglonggong, Chiny, 232 H2
Jingmen, Chiny, 227 F6, 224 E9
Jingning, Chiny, 227 D2, 224 D8
Jingoutun, Chiny, 231 A5
Jingpeng, Chiny, 233 D2, 224 C10
Jingshan, Chiny, 227 F6
Jingshan, g., Chiny, 227 F5
Jingtai, Chiny, 227 C2
Jingtieshan, Chiny, 230 Górnictwo
Jinguan, Chiny, 234 b2
Jinguashi, Chiny, Tajwan, 230 Górnictwo
Jingxi, Chiny, 228 J3, 224 G8
Jingxian, Chiny, 228 H4
Jingxian, Chiny, 231 E4
Jingxian, Chiny, 232 L6, 227 F9
Jingxing, Chiny, 231 D2
Jingxing, Chiny, 233 B5
Jingxinjiao, przyl., Chiny, 228 K5, 224 G9
Jingyang, Chiny, 227 D4
Jingyu, Chiny, 235 A3, 233 D7
Jingyuan, Chiny, 227 C2, 223 D7
Jingzhi, Chiny, 231 F7
Jingziguan, Chiny, 227 E5
Jinhe, Chiny, 213 D16, 224 A11
Jinhongshan, Chiny, 223 D5
Jinhua, Chiny, 227 G9, 224 F10
Jinhuiqiao, Chiny, 234 i10
Jining, Chiny, 231 G4, 227 D8, 224 D10
Jining, Chiny, 224 C9
Jinja, Uganda, 291 B6
Jiñjee, India, 252 E4
Jinjero, Etiopia, 279 H3
Jinji, Chiny, 227 C3
Jinjiacun, Chiny, 234 b1
Jinjiajing, Chiny, 231 C2
Jinjiang, rz., Chiny, 228 G7
Jinjiapu, Chiny, 232 L3
Jinjiazhen, Chiny, 233 D5
Jinjini, Ghana, 286 F9
Jinkou, Chiny, 232 L2, 227 F7
Jinkou, Chiny, 231 F8, 227 C10
Jinkou, Chiny, 231 G4
Jinlanshi, Chiny, 228 H6
Jinlingzhen, Chiny, 231 F6
Jinlonggou, Chiny, 215 C3, 224 A12
Jinmendao, w., Chiny, 228 i9
Jinniu, Chiny, 232 K5
Jinniu, Chiny, 232 L2
Jinočany, Czechosłowacja, 98 d27
Jinonice, Czechosłowacja, 98 d28
Jinotega, Nikaragua, 339 E4
Jinotepe, Nikaragua, 339 F4
Jinping, Chiny, 228 H4, 224 F8
Jinping, Chiny, 245 A6
Jinqianhe, rz., Chiny, 227 E5
Jinsha, Chiny, 232 J9
Jinshajiang [Changjiang] (Jangcy), rz., Chiny, 223 F7
Jinshan, Chiny, 232 L9
Jinshan, Chiny, Tajwan, 228 i10
Jinshanju, Chiny, 234 j10
Jinshanwei, Chiny, 234 j10, 232 L9
Jinshanzhen, Chiny, 215 C4
Jinshi, Chiny, 227 G5, 224 F9
Jinsiniangqiao, Chiny, 234 j10
Jintan, Chiny, 232 K7, 227 F9
Jintang, Chiny, 228 i4, 224 F8
Jintangdao, w., Chiny, 232 L9
Jintanzhen, Chiny, 231 F3
Jintong, Chiny, 228 J5
Jintūr, India, 252 B3
Jinxi, Chiny, 231 B8, 233 E4, 224 C11
Jinxi, Chiny, 228 H8
Jinxi, rz., Chiny, 228 H8
Jinxia, Chiny, 234 i14
Jinxian, Chiny, 231 C9, 233 F4
Jinxian, Chiny, 228 G8
Jinxian [Dalinghe], Chiny, 231 A9
Jinxian, Chiny, 231 D3
Jinxiang, Chiny, 232 G4, 227 D8
Jinyun, Chiny, 228 G10
Jinzhai (Meishan), Chiny, 232 K3, 227 F7
Jinzhaizhen, Chiny, 232 K3, 227 F7
Jinzhen, Chiny, 228 H10
Jinzhou, Chiny, 231 A9, 233 E4, 224 C11
Jinzhouwan, zat., Chiny, 231 C9, 233 F4
Jinzisha, podwodn., Chiny, 232 J9
Jinzū-gawa, rz., Japonia, 238 C10
Jiparaná [Machado], Rio—, rz., Brazylia, 343 E5
Jipijapa, Ekwador, 351 H2
Jiquí, Kuba, 338 C4
Jiquilpan de Juárez, Meksyk, 336 H8
Jiquiriçá, Rio—, rz., Brazylia, 361 D7
Jiříkov, Czechosłowacja, 97 A7
Jirkov, Czechosłowacja, 99 c6, 97 C4
Jirlau, Rumunia, 170 G15
Jirlăul, Balta—, jez., Rumunia, 170 G15
Jirny, Czechosłowacja, 98 d30
Jishan, Chiny, 227 D5
Jishou, Chiny, 228 G4
Jishui, Chiny, 228 H7
Jishuiji, Chiny, 232 i3
Jisp, Holandia, 115 a3
Jistebnice, Czechosłowacja, 97 E7
Jistebsko, Czechosłowacja, 99 k16
Jitaishankou, przeł., Chiny, 253 B6
Jitimen, zat., Chiny, 234 m13
Jitotol, Meksyk, 336 i13
Jitouji, Chiny, 232 i6
Jitra, Malezja, 246 i5, 241 C2
Jítrava, Czechosłowacja, 99 j15
Jituo, Chiny, 253 B7
Jiu'aodao, w., Makau, 234 m14
Jiubaoshan, w., Chiny, 232 L10
Jiucheng, Chiny, 231 D5
Jiudingshan, g., Chiny, 227 F1
Jiudong'a, Chiny, 231 F4, 227 C8
Jiufangxian, Chiny, 231 G3
Jiufeng, Chiny, 228 J8
Jiufengjian, g., Chiny, 232 K3
Jiufoshan, g., Chiny, 231 G7, 227 D9, 224 D10
Jiuganyi, Chiny, 232 H7
Jiugong'an, Chiny, 227 G6
Jiuhuashan, g., Chiny, 232 L5
Jiuhuaxian, Chiny, 231 G2
Jiujiang, Chiny, 232 M3, 227 G7, 224 F10
Jiujiang, Chiny, 234 i13
Jiul, rz., Rumunia, 169 J8, 143 B18
Jiuliancheng, Chiny, 235 C1
Jiuliguan, Chiny, 232 K2
Jiulingshan, g., Chiny, 228 G7, 224 F9-10
Jiulong → Kowloon
Jiulongbandao → Kowloon Peninsula
Jiulongjiang, rz., Chiny, 228 i8, 224 FG10
Jiulongshan, g., Chiny, 231 C4
Jiulongxi, rz., Chiny, 228 H8
Jiupeixian, Chiny, 232 H6
Jiupingxiang, Chiny, 231 F2
Jiuqianyang, Chiny, 228 H4
Jiushangshui, Chiny, 232 i2
Jiushanmen, Chiny, 233 B6
Jiushenqiu, Chiny, 232 i3, 227 E7
Jiushuiling, Chiny, 234 i15
Jiusiyang, Chiny, 232 i6
Jiutai, Chiny, 233 C6, 224 C12
Jiutaikang, Chiny, 233 B6
Jiutouji, Chiny, 231 G3
Jiuwuqing, Chiny, 231 C4
Jiuxi, Chiny, 227 G5
Jiuxian, Chiny, 232 i3
Jiuxiangcheng, Chiny, 232 i2
Jiuxixian, Chiny, 232 J2
Jiuyingkou, Chiny, 231 C3
Jiuzhen, Chiny, 228 i8
Jiuzhou, Chiny, 228 i2
Jiuzhoujiang, rz., Chiny, 228 K4-5
Jiuzitan, Chiny, 234 k14
Jívová, Czechosłowacja, 98 D12
Jiwā', Al—, fizj., Oman as-Sulh, 258 E7
Jiwangmiao, Chiny, 234 h10
Jīwani, Pakistan, 262 i10, 249 C2
Jiwuer, Chiny, 215 C2, 224 A11
Jiwushan, g., Chiny, 231 G6-7
Jixi, Chiny, 215 F6, 224 B13
Jixi, Chiny, 232 L6, 227 F9
Jixian, Chiny, 231 B5, 227 A8
Jixian, Chiny, 231 E3, 227 C7
Jixian, Chiny, 231 G2, 227 D7
Jixian, Chiny, 227 C5
Jiyang, Chiny, 231 F5
Jiyang, Chiny, 232 H3
Jiyanhe, rz., Chiny, 231 C5
Jiyizhen, Chiny, 227 D5
Jiyuan, Chiny, 227 D6
Jīza, Jordania, 146 k7, 265 G6
Jīzān, Arabia Saudyjska, 279 B6, 257 F5
Jīzān, Wādī—, rz., Arabia Saudyjska, 279 B6
Jize, Chiny, 231 F2
Jizera, g., Czechosłowacja, 99 j17, 97 B8
Jizera (Izera), rz., Czechosłowacja, 97 C7
Jizerské hory (Góry Izerskie), g., Czechosłowacja/Polska, 99 j16-17, 97 B8
Jizl, Wādī al—, ued, Arabia Saudyjska, 257 D4
Jizō-zaki, przyl., Japonia, 237 D6, 216 K7
Jizōdō, Japonia, 240b D4
Joaçaba, Brazylia, 360 B7, 347 D7
Joachimsthal, NRD, 102 F17
Joaíma, Brazylia, 361 F6, 344 G9
Joal, Senegal, 285 B2
Joana Peres, Brazylia, 353 i18, 344 D8
Joanesia, Brazylia, 364 C6
Joanópolis, Brazylia, 364 F2, 362 i3
João, Mozambik, 293 E4
João Amaro, Brazylia, 361 D6
João Arrégui, Brazylia, 360 C4
João Coelho, Brazylia, 353 H18
João Monlevade, Brazylia, 364 C5, 362 G5
João Neiva, Brazylia, 362 G6
João Pessoa, Brazylia, 344 E11
João Pinheiro, Brazylia, 361 F3, 344 G8
Joaquin Ridge, g., Stany Zjedn., 330 E4
Joaquín V. Gonzáles, Argentyna, 358 K9, 347 D5
Job Peak, g., Stany Zjedn., 330 B6
Jobabo, Kuba, 338 C5
Jōban, Japonia, 238 C13
Jobbágyi, Węgry, 98 H17
Jobe → Komadugu Yobe
Jobourg, Francja, 133 E9
Jobson, Argentyna, 360 C2, 347 D5
Jochberg, Austria, 162a c1, 108 i14
Jochbergtal, dol., Austria, 162a c1
Jochenstein, Austria, 162 Energetyka/NRF, 106 Energetyka
Jockas → Juva
Jocketa, NRD, 99 b1
Jocolí, Argentyna, 359 D4, 347 E4
Jocotitlán, Meksyk, 336 H10
Jódar, Hiszpania, 149 G8
Jodhpur, India, 253 F3, 249 C4
Jodłowa, Polska, 90 F14
Jodłowa, Puszcza—, rośl., Polska, 94 j12
Jodłów, Polska, 92 s20
Jodoigne, Belgia, 113 C6
Jodōk, KRLD, 235 D3
Jodžu, Korea Pd., 235 F4
Joe Wise, Bay—, zat., Stany Zjedn., 331 g11
Jægerkroen, Dania, 116 D2
Joensuu, Finlandia, 187 E11
Jœuf, Francja, 113 F9, 138 C13
Jofane, Mozambik, 293 H6
Jog → Mahātmā Gāndhi
Jōga-shima, w., Japonia, 240b F1
Jogbāni, India, 256 C2
Jōge, Japonia, 237 E6
Jōgendranagar, India, 253 C5
Jōgeva, ZSRR, 197 D8
Joghatāī, Kuhhā-ye—, g., Iran, 261 C8
Jogīghopā, India, 256 C5
Jogjakarta → Djakjakarta
Jogne, rz., Szwajcaria, 157

Jujangni, Korea Pd., 235 F4
Jujiang, rz., Chiny, 227 G9
Jujkholā, Pakistan, 256 G6
Jujuy, adm., Argentyna, 358 J8-9, 347 C4
Jukagirskoje płoskogorje (Wyżyna Jukagirska), wyż., ZSRR, 212 C16-17, 184 C16-17
Jukamenskoje, ZSRR, 200 D24
Jukatan → Yucatan
Jukatan, Półwysep → Yucatán, Península de—
Jukatańska, Cieśnina → Yucatán, Canal de—
Jukatański, Basen → Yucatán, Hoya de—
Jukon → Yukon River
Jukonu, Wyżyna → Yukon Plateau
Juksejevo, ZSRR, 201 C4, 188 G24
Juksty, Jezioro—, jez., Polska, 93 I18
Jula, rz., ZSRR, 188 E19
Juloca, Boliwia, 358 I8, 347 C4
Juldybajevo, ZSRR, 207 D4, 209 d12
Julebao, Chiny, 231 B1
Julesburg, Stany Zjedn., 317 E4
Juli, Peru, 358 G7, 343 G4
Julia, Brazylia, 352 H8-9
Julia, Szwajcaria, 161 Górnictwo
Julia Creek, Australia, 370 D8
Juliaca, Peru, 357 F6, 343 G3
Julian, Stany Zjedn., 332 F2
Julianehåb, Grenlandia, 299 F16
Juliánov, Czechosłowacja, 97 I31
Jülich, NRF, 107 B2, 81 F6
Julijske Alpe (Alpy Julijskie), g., Jugosławia/Włochy, 162b, 163 C2-3, 142 A13-14
Julio Ardili, Argentyna, 363 E6
Júlio de Castilhos, Brazylia, 360 C6
Juliusz, Polska, 89 d28
Juljevka, ZSRR, 207 D8
Julphori, Korea Pd., 235 I4
Julu, Chiny, 231 E3, 227 C7
Jum, ZSRR, 201 C4
Juma, ZSRR, 187 D13
Juma, Rio—, rz., Brazylia, 352 J10
Jumaguzino, ZSRR, 201 J6
Jumaševo, ZSRR, 201 H4
Jumat al-Qa'ara, reg., Irak, 265 F9
Jumayma, Al—, źr., Arabia Saudyjska/Irak, 266 H10
Jumbilla, Peru, 357 A3, 343 E2
Jumbo, Rodezja, 293 F4
Jumbo, Somalia, 291 C8
Jumeaux, Francja, 138 h24
Jümen → Yumen (Laojunmiao)
Jumial Grande, Argentyna, 359 A7
Jumièges, Francja, 134 F14
Jumilla, Hiszpania, 150 F10
Jumlā, Nepal, 253 E8
Jümme, rz., NRF, 101 E5
Jump River, rz., Stany Zjedn., 327 C4
Junāgarh, India, 253 I2, 249 D4
Junak, Bułgaria, 168 j11, 173 C12
Junan [Shizilu], Chiny, 232 G6, 227 D9
Juncal, Argentyna, 363 C2
Junction, Stany Zjedn., 318 J6
Junction Bay, zat., Australia, 369 B6
Junction City, Stany Zjedn., 317 F7, 309 D7
Junction City, Stany Zjedn., 318 I9
Junction City, Stany Zjedn., 323 D2
Junction City, Stany Zjedn., 327 D5
Jundah, Australia, 370 D8
Jundiaí, Brazylia, 364 G2, 362 I3, 347 C8
Jundrov, Czechosłowacja, 97 I31
Juneau, Stany Zjedn., 304 G14
Juneau, Stany Zjedn., 327 E6
Junee, Australia, 373 E6, 370 F9
Jung Island [Fu Tau Chau], w., Hongkong, 228 b14
Jungā, India, 255 A2
Junge Daly Promontory, przyl., Kanada, 299 B12
Jungfernheide, reg., Berlin Zachodni, 100 b3
Jungfernsee, jez., NRD, 100 c1
Jungfrau, g., Szwajcaria, 157 C5
Junglinster, Luksemburg, 113 E9
Juni Dilli, India, 254 d19
Juniata River, rz., Stany Zjedn., 332 A4-5
Junik, Jugosławia, 163 G9
Junikowo, Polska, 91 h8-9
Junín, Argentyna, 363 D3, 360 F2, 347 E5
Junín, Peru, 357 D4, 343 F2
Junín, adm., Peru, 357 D4, 343 F2
Junín de los Andes, Argentyna, 359 G3, 348 F3
Junín, Lago de—, jez., Peru, 357 D3-4, 343 F2
Juniper, Kanada, 313 B14
Junipero Serra Peak, g., Stany Zjedn., 330 E3
Junjacha, rz., ZSRR, 188 C28
Junjiguan, przel., Chiny, 231 F1
Junjirām, rz., India, 256 CD5
Junk Bay [Cheung Kwan O], zat., Hongkong, 228 b14
Junliangcheng, Chiny, 231 C5
Jünnan → Yunnansheng
Jünnańsko-Kuejczouska, Wyżyna → Yunguigaoyuan
Junnar, India, 252 B1
Juno, Jezioro—, jez., Polska, 93 I18
Junqueiro, Brazylia, 361 B8
Junta, La—, Meksyk, 335 C6
Juntas, Chile, 359 C3
Juntas, Las—, Kolumbia, 351 F6
Juntura, Stany Zjedn., 323 E4
Junusabad, ZSRR, 206 a13
Junwang, Chiny, 227 B4
Juodkrantė, ZSRR, 197 G3
Juodupė, ZSRR, 197 F7
Jupaguá, Brazylia, 361 C4, 344 F9
Jüpan, Zatoka → Yupanyang
Juparanã, Lagoa—, jez., Brazylia, 361 G6
Juphjöng, KRLD, 235 B5
Jupiter Temple, Stany Zjedn., 333 m15
Juprelle, Belgia, 113 C8
Juquiá, Brazylia, 364 H1, 362 J3, 347 C8
Juquiá-Guaçu, Rio—, rz., Brazylia, 364 H1
Juquitiba, Brazylia, 364 G1
Jur, ZSRR, 212 E13
Jur, Nahr el—, rz., Sudan, 274 G11
Jur pri Bratislave, Czechosłowacja, 98 G12
Jura, adm., Francja, 135 Podział administracyjny
Jura, g., Francja/Szwajcaria, 157 BD2-5, 138 EF12-14, 159 CD2-4, 141 A9-10
Jūra, rz., ZSRR, 197 G4, 187 I8
Jura, w., Wielka Brytania, Hebrydy, 127 F5
Jura Frankońska → Fränkische Alb
Jura, Sound of—, cieśn., Wielka Brytania, 127 EF6
Jura Szwabska → Schwäbische Alb
Juraci, Brazylia, 361 D6
Juradó, Kolumbia, 351 D4
Juramento, Brazylia, 361 F5
Juramento, Río → Pasaje, Río—
Jurata, Polska, 93 b4, 85 B11
Juratiški, ZSRR, 198 E4
Jurayba, reg., Arabia Saudyjska, 266 H10-11
Jurayd, Al—, w., Arabia Saudyjska, 266 I13-14
Jurbarkas, ZSRR, 86 A19, 197 G4
Jurbise, Belgia, 113 C4
Jurcevo, ZSRR, 199 A4
Jurdani, Jugosławia, 168 o17
Jūrė, rz., ZSRR, 86 B20
Jureia, Praia de—, fizj., Brazylia, 364 H1
Juremal, Brazylia, 361 B6
Jurenino, ZSRR, 200 B14
Jurevičі, ZSRR, 198 H8
Jurga, ZSRR, 206 B5, 208 C18, 205 F12
Jurga vtoraja, ZSRR, 206 B5
Jurgamyš, ZSRR, 207 C8
Jurgów, Polska, 94 p20, 90 G12
Juribej, rz., ZSRR, 188 B32, 205 D10
Juribej, rz., ZSRR, 205 C11
Juribela, Nepal, 255 E10
Jurien Bay, zat., Australia, 372 c2, 369 F2
Juriens, Szwajcaria, 160 d17
Juríes, Los—, Argentyna, 360 C1
Jurij, ostrov—, w., ZSRR, Wyspy Kurylskie, 240a D8
Jurilovca, Rumunia, 170 H18
Jurino, ZSRR, 200 E18, 188 H20
Jurja, ZSRR, 200 B21, 188 G21
Jurjacha, rz., ZSRR, 188 C24
Jurjev-Pol'skij, ZSRR, 199 E11, 187 H16
Jurjevec, ZSRR, 200 D15, 188 H18
Jurjevka, ZSRR, 196 E14
Jurjevka, ZSRR, 206 A10
Jurjevo, Jugosławia, 162b b3
Jurjevo pole, reg., ZSRR, 199 E11-12
Jurjevskoje, ZSRR, 201 D10
Jurla, ZSRR, 201 C4, 188 G24
Jurm, Afganistan, 262 C15
Jurma, gora—, g., ZSRR, 201 G9
Jūrmala, ZSRR, 197 F5, 187 H8
Jurmatau, chrebet—, g., ZSRR, 201 I7
Jurmo, w., Finlandia, 197 C3
Jurong, Chiny, 232 K7, 227 F9
Jurong, Sìngapur, 240d a1
Jurong, Sungai—, rz., Singapur, 240d a1
Jurovka, ZSRR, 193 j8
Jurovo, ZSRR, 195 B6
Jurovo, ZSRR, 200 D15
Jurty, ZSRR, 213 A4
Juruá, Brazylia, 352 I9
Juruá Mirim, Rio—, rz., Brazylia, 357 C5
Juruá, Rio—, rz., Brazylia, 343 D4
Juruaia, Brazylia, 364 E2
Juruázinho, Rio—, rz., Brazylia, 357 B6-7
Juruena, Brazylia, 343 F6
Juruena, Rio—, rz., Brazylia, 343 E6
Jurujuba, Enseada de—, zat., Brazylia, 362 d15
Jurujuba, Ponta de—, przyl., Brazylia, 362 d15
Jurumirim, Represa—, zb., Brazylia, 362 I2
Jurupari, Rio—, rz., Brazylia, 357 C6-7
Juruparipacu, Ilha—, w., Brazylia, 344 b15
Juruti, Brazylia, 344 b12, 353 I14, 344 D6
Juruti Velho, Brazylia, 353 I14
Jur'uzan', ZSRR, 201 H8, 207 C5
Jur'uzan', rz., ZSRR, 201 G7, 207 C4
Jušala, ZSRR, 207 B8
Jūsan, Japonia, 240a F2
Jusepín, Wenezuela, 352 C11
Jushui, rz., Chiny, 227 F5, 250 B12
Jus'ki, ZSRR, 201 F3
Juškovo, ZSRR, 200 B17
Juškozero, ZSRR, 187 D12
Jušon, KRLD, 235 A6
Jušong, Korea Pd., 235 G4
Jussaari, Finlandia, 120 Górnictwo
Jussey, Francja, 138 E12
Jussiape, Brazylia, 361 D6
Jussy, Francja, 113 E3
Jussy, Szwajcaria, 160 f17
Justa, ZSRR, 202 F7, 192 F14
Justice, Stany Zjedn., 322 c1
Justino Solari, Argentyna, 360 C3
Justo Daract, Argentyna, 359 D6, 347 E4
Jušut, rz., ZSRR, 200 E20
Jus'va, ZSRR, 201 D4
Jus'va, rz., ZSRR, 201 D4
Juszczyna, Polska, 89 F10
Juszki, Polska, 93 d1
Juszkowo, Polska, 93 c4
Jutaí, Brazylia, 357 A7, 343 E4
Jutaí, Brazylia, 361 B6
Jutaí, Rio—, rz., Brazylia, 343 D4
Jutaí, Serra do—, g., Brazylia, 353 H16
Jutaza, ZSRR, 201 H3
Jüterbog, NRD, 102 H16, 82 E13
Juti, Brazylia, 347 C7
Jutiapa, Gwatemala, 339 E3
Juticalpa, Honduras, 339 E4
Jutlandia → Jylland
Jutlandzki, Półwysep—, płw., Dania, 78 C12 → Jylland
Jütrichau, NRD, 102 H14
Jutrosin, Polska, 89 B6
Jutrzyna, Polska, 89 D6
Juukoski, Finlandia, 120 Górnictwo
Juuru, ZSRR, 197 C6
Juva [Jockas], Finlandia, 187 F10
Juva, ZSRR, 201 F7, 188 H25
Juvayn, Afganistan, 262 F10
Juvigny-le-Tertre, Francja, 134 G10
Juvigny-sous-Andaine, Francja, 134 G11
Juvisy-sur-Orge, Francja, 140 c3
Juwāra, Al—, Oman, 258 F8
Juxian, Chiny, 231 G6, 227 D9
Juye, Chiny, 231 G4, 227 D8
Jūyom, Iran, 261 G6
Juža, ZSRR, 199 E14, 188 H17-18
Južakovo, ZSRR, 201 E10
Južna Morava (Morawa Południowa), rz., Jugosławia, 164 G10-11, 142 C17-18
Južnaja Čun'a, rz., ZSRR, 211 D6
Južno-Aleksandrovka, ZSRR, 213 B4
Južno-Aličurskij chrebet, g., ZSRR, 210 G7-8
Južno-Čujskij chrebet, g., ZSRR, 208 F19-20
Južno-Golodnostepskij kanal, kan., ZSRR, 210 E4-5
Južno-Jenisejskij, ZSRR, 211 E4, 180 D10
Južno-Kamyšovyj chrebet, g., ZSRR, 215 E12
Južno-Kuril'sk, ZSRR, Wyspy Kurylskie, 240a C7, 215 F13, 212 H15
Južno-Sachalinsk, ZSRR, 215 E12, 212 G14, 180 E15
Južnoje, ZSRR, 194 c11
Južnoje, ZSRR, 240a A5, 215 E12, 212 G14
Južnoural'skij, ZSRR, 201 H11, 207 C6, 205 G8
Južnyj, ZSRR, 200 E16
Južnyj, ZSRR, 202 F2, 192 F11
Južnyj Aktau, chrebet—, wzg., ZSRR, 204 D17
Južnyj-Alamyšik, ZSRR, 206 e18
Južnyj Bug (Boh), rz., ZSRR, 195 F10, 191 F6, 183 E4
Južnyj-Kospašskij, ZSRR, 201 D7
Južnyj, mys—, przyl., ZSRR, 212 E17
Južnyj port, port, ZSRR, 193 c3-4
Južnyj Pos'olok (Južnyj Poselok*), ZSRR, 188 C18
Južnyj Prijut, ZSRR, 194 E7
Južnyj Ural (Ural Południowy), g., ZSRR, 207 CD4-5, 205 FG7, 183 D6
Jyawān, India, 255 H7
Jyderup, Dania, 121 G9
Jylland (Jutlandia), płw., Dania, 121 EG6-8
Jyske Ås, wzg., Dania, 121 E8
Jyväskylä, Finlandia, 187 E9

K

K2 [Mount Godwin Austen] (Czogori), g., Pakistan/Chiny, 253 B5, 249 A5
K. Lamido, Nigeria, 287 E16
Ka, rz., Nigeria, 286 D13
Ka-Chem → Małyj Jenisej
Ka Lae [South Cape], przyl., Stany Zjedn., Hawaje, 380 m16
Kaabong, Uganda, 279 I2, 291 B6
Kaachka, ZSRR, 261 C9, 209 g12
Kaaks, NRF, 109 C5
Kaala, g., Stany Zjedn., Hawaje, 380 g9, 380 j13
Kaalfontein, Republika Południowej Afryki, 290a a12
Kaalkaroo, wyż., Republika Południowej Afryki, 290a D3
Kaalualu, Stany Zjedn., Hawaje, 380 lm16
Kaap, Płaskowyż → Kaapplato
Kaapland [Cape of Good Hope] (Kraj Przylądkowy), adm., Republika Południowej Afryki, 290a DE4-7
Kaapmuiden, Republika Południowej Afryki, 290a A9
Kaapplato, wyż., Republika Południowej Afryki, 290a BC5-6
Kaapstad [Cape Town] (Kapsztad), Republika Południowej Afryki, 290a E3, 292 I3
Kaarela [Kårböle], Finlandia, 123 q35
Kaarepere, ZSRR, 197 D8
Kaarli, ZSRR, 197 C8
Kaarst, NRF, 110 d3
Kaarstein, g., Austria, 162a c1
Kaarta, reg., Mali, 285 C6, 273 F4
Kāb, El—, ZRA, 278 B5
Kāb, El— [Nekheb, Eileithyaspolis], ruiny, ZRA, 278 G5
Kab-hegy, g., Węgry, 168 I8, 167 D4
Kaba, Węgry, 167 D11
Kaba-shima, w., Japonia, 237 G2
Kabacki, Las—, rośl., Polska, 91 c3, 94 f7
Kabadak, Pakistan, 256 G4, 254 H11
Kabadak, rz., Pakistan, 256 G4
Kabaena, Pulau—, w., Indonezja, 242 F6
Kabā'ish, Al—, Irak, 266 G12
Kabakly, ZSRR, 208 C14
Kabaktan, ZSRR, 211 E10
Kabala, Sierra Leone, 285 E5
Kabale, Uganda, 291 C5
Kabalebo, rz., Surinam, 352 E14
Kabalo, Kongo (Kinshasa), 291 D5
Kabamba, Lac—, jez., Kongo (Kinshasa), 293 A2
Kabambare, Kongo (Kinshasa), 291 C5
Kabanatuán → Cabanatuan
Kabandjahe, Indonezja, 246 K4, 241 D1
Kabanga, Zambia, 293 F2, 291 F5
Kabango, Kongo (Kinshasa), 293 B3
Kabangoué, Wybrzeże Kości Słoniowej, 285 D7
Kabanje, ZSRR, 196 D17
Kabanovka, ZSRR, 200 H23
Kabanovo, ZSRR, 206 E4
Kabansk, ZSRR, 213 C9, 211 F7
Kabao, g., Jugosławia, 175 a2
Kabara, Mali, 286 A9, 273 E5
Kabardinka, ZSRR, 203 D3
Kabardino-Bałkarskaja ASSR (Kabardyńsko-Bałkarska ASRR), adm., ZSRR, 203 E8-9, 192 H12, 179 E5(8)
Kabardinskaja, ZSRR, 194 B2
Kabardyńsko-Bałkarska ASRR → Kabardino-Bałkarskaja ASSR
Kabare, Indonezja, 242 E8
Kabasha, Kongo (Kinshasa), 291 C5
Kabaty, Polska, 91 c3
Kabba, Nigeria, 286 F14
Kabba, adm., Nigeria, 286 F14
Kabbani, rz., India, 252 EF3
Kabbi, Etiopia, 279 H4
Kabd es-Sārem, reg., Syria, 265 E8
Kabd Ouarqa, reg., Syria, 265 E8
Kabe, Japonia, 237 E5
Kabel, Surinam, 353 E15
Kabele, źr., Etiopia, 279 D5
Kabete, Kenia, 294 c2
Kabi, Niger, 287 C17
Kabia, Pulau—, w., Indonezja, 242 F6
Kabia [Salajar], Pulau—, w., Indonezja, 242 F6
Kabin Buri, Syjam, 245 F5
Kabinda, Kongo (Kinshasa), 291 D4
Kabinda, adm., Angola, 291 D2
Kabinda (miasto, Angola) → Cabinda
Kabīr Kūh, g., Iran, 261 E3
Kabīr, Wādī al—, rz., Federacja Arabii Południowej, 258 j23
Kabira, Riukiu, 240c G5
Kabīrwāla, Pakistan, 253 D2
Kabite → Cavite
Kabla, ZSRR, 210 G5
Kableškovo, Bułgaria, 173 D12
Kabo, Republika Środkowoafrykańska, 274 G9
Kabo, źr., Kenia, 279 I5, 291 B8
Kabochu, Kenia, 294 c2
Kabompo, Zambia, 291 E4
Kabompo, rz., Zambia, 291 E4
Kabondo Dianda, Kongo (Kinshasa), 293 B1
Kabongo, Kongo (Kinshasa), 293 A1, 291 D5
Kaboūdia, Ra's—, przyl., Tunezja, 282 C13, 142 G12
Kabri Bahar, Somalia, 279 E6
Kabrīt, ZRA, 146 c2
Kabu, Chiny, 254 E14
Kabūdrāhang, Iran, 261 D4
Kabugao, Filipiny, 242 A6
Kabuku, Kenia, 294 b2
Kābul, miasto, adm., Afganistan, 262 D14
Kābul, rz., Afganistan, Pakistan, 262 D15, 249 B4
Kabuli, Nowa Gwinea Australijska, Archipelag Bismarcka, 379 s25
Kabulwebulwe, Zambia, 293 E2
Kabunda, Kongo (Kinshasa), 293 D3, 291 E5
Kabundi, Kongo (Kinshasa), 293 C2
Kaburuang, Pulau—, w., Indonezja, 242 D7
Kabūshiya, Sudan, 279 B1
Kabūtar Khān, Iran, 261 F8
Kabuyu, Zambia, 293 F2
Kabuzhuo, Chiny, 254 D10, 223 E4
Kabwe [Broken Hill], Zambia, 293 E3, 291 E5
Kabyčevka, ZSRR, 196 D18
Kabylia, reg., Algeria, 141 F8-9 → Qaba'il el-Kubra, El—; Qaba'il eṣ-Ṣughrā, El—
Kabyrga, rz., ZSRR, 207 E7
Kabyrga, rz., ZSRR, 207 EF8
Kača, ZSRR, 194 b11, 196 I12
Kača, rz., ZSRR, 194 b11, 196 I12
Kačalinskaja, ZSRR, 202 D5
Kačanik, Jugosławia, 163 G10
Kačanovo, ZSRR, 197 E9
Kačarevo, Jugosławia, 169 H2
Kacbachskij, ZSRR, 201 J9
Kacelovo, Bułgaria, 173 B9
Kačenki, ZSRR, 200 B23
Kačerginė, ZSRR, 197 H5
Kacha, rz., Pakistan, 256 G4
Kachama, Etiopia, 279 F4
Kachati, ZSRR, 194 G7, 203 F7
Kacheliba, Kenia, 291 B7
Kachetija, reg., ZSRR, 204 FG11
Kachetinskij chrebet, g., ZSRR, 204 FG11
Kachhār, reg., India, 254 G13
Kachi, ZSRR, 204 G12, 192 I14
Kachia, Nigeria, 287 E14
Kachib, ZSRR, 204 F12
Kachida, Japonia, 240b B4
Kachida, Japonia, 240b C1
Kachikau, Botswana, 291 F4
Kachin (Kaczin), adm., Birma, 254 F15
Kachiriki-misaki, przyl., Japonia, 240b E2
Kachisi, Etiopia, 279 F3
Kachiyama, Japonia, 238 D12
Kachlet, NRF, 106 Energetyka
Kachovka, ZSRR, 196 G12, 191 F7, 179 E4
Kachovskoje vodochranilišče, zb., ZSRR, 196 FG12-14, 191 F8, 183 E4
Kachowski, Zbiornik → Kachovskoje vodochranilišče
K'achta, ZSRR, 213 D9, 211 F7, 180 D11
Kachua, Pakistan, 256 G4
Kačiry, ZSRR, 208 D14, 209 d16
Kačkanar, ZSRR, 201 D9, 188 G26
Kačkanar, gora—, g., ZSRR, 201 D9
Kaçkar dağ, g., Turcja, 203 H7, 266 B9
Kačkarovka, ZSRR, 196 F12
Kačug, ZSRR, 213 C8, 211 F7, 180 D11
Kačul'ka, ZSRR, 213 C2
Kacwin, Polska, 94 p21
Kacwin, rz., Polska, 94 p21
Kacza, rz., Polska, 92 de4
Kaczawa, rz., Polska, 89 C4, 82 E16
Kaczawskie, Góry—, g., Polska, 92 op16-18, 89 D3
Kaczawskie, Pogórze—, wzg., Polska, 89 CD3-4
Kaczin → Kachin
Kaczor, w., Polska, 93 m20
Kaczorów, Polska, 92 p17, 89 D3
Kaczorówka, Polska, 91 t25
Kaczska, Zatoka → Katchh ki Khādi
Kaczyce, Polska, 98 a26
Kaczynos, Polska, 93 d6
Kada, Chiny, 254 E14
Kada, źr., Czad, 274 E9
Kadaingti, Birma, 245 D3, 250 E9
Kadalyanallūr, India, 252 G3
Kadaja, ZSRR, 213 D15, 211 F9
Kadaka, ZSRR, 193 I11
Kadamdžajskoje, ZSRR, 186 Górnictwo
Kadaň, Czechosłowacja, 99 c6, 97 C4
Kadan Kyun [King Island], w., Birma, 245 F4, 250 F9
Kadaňský Rohozec, Czechosłowacja, 99 c5
Kadappā, India, 252 D4, 249 F5
Kadarkút, Węgry, 167 F4
Kadaurā, India, 255 G4
Kaddabasa, jez., Etiopia, 279 E5
Kaddi, Nigeria, 286 C13
Kade, Ghana, 286 F10
Kadé, Gwinea, 285 C4
Kadeï, rz., Kamerun, Republika Środkowoafrykańska, 287 H18, 291 B3
Kaderaly, g., ZSRR, 201 I6
Kadesniki, ZSRR, 200 C21
Kadetrinne, podwodn., 102 BC14
Kadgo, Lake—, jez., Australia, 369 E5
Kadī, India, 253 H3
Kadi, ozero—, jez., ZSRR, 215 C11
Kadiana, Mali, 285 D7
Kadijca, g., Bułgaria, 173 F2
Kadijevka, ZSRR, 196 E17, 191 E10
Kadıköy, Turcja, 175 d5, 145 e7, 176 C22
Kadıköy (Turcja, Biga) → Evreşe
Kadina, Australia, 373 D1, 370 F7
Kadınhanı [Saltali], Turcja, 265 C5, 143 E23
Kadiolo, Mali, 286 D8
Kadipaten, Indonezja, 240d n17
Kadipur, India, 255 F7, 253 F8
Kadiri, India, 252 D4, 249 F5
Kadirli, Turcja, 265 D7
Kadjamba, Togo, 286 E11
Kadjang, Indonezja, 242 F6
Kadnikov, ZSRR, 199 B12, 187 G17
Kado, Japonia, 240a G2, 216 H11
Kado, Nigeria, 287 F15
Kadoda, rz., ZSRR, 200 H17-18
Kadŏk-do, w., Korea Pd., 235 I5
Kadom, ZSRR, 200 G14, 192 B12
Kadonkani, Birma, 245 E2
Kadoškino, ZSRR, 200 G16
Kādugli, Sudan, 274 F11
Kaduj, ZSRR, 199 B9, 187 G15
Kaduna, Nigeria, 287 D14
Kaduna, rz., Nigeria, 286 E13-14
Kadūr, India, 252 E3
Kadwāha, India, 255 H2, 253 G5
Kadyj, ZSRR, 200 D15, 188 H18
Kadyks → Cádiz
Kadyksu, Zatoka → Cádiz, Golfo de—
Kadyny, Polska, 93 c7, 86 C12
Kadyr-Os, rz., ZSRR, 213 C4
Kadyševo, ZSRR, 200 G18
Kadžaran, ZSRR, 204 I12, 192 J14
Kadžerom, ZSRR, 188 D24, 205 E7
Kadži-Saj, ZSRR, 210 D9, 209 f16
Kadzidło, Polska, 86 E16
Kadžŏnni, Korea Pd., 235 E5
Kaédi, Mauretania, 285 A4, 273 E3
Kaélé, Kamerun, 287 D18
Kaemor (Kajmur), wzg., India, 255 H6-7, 253 G7-8, 249 D6
Kaena Point, przyl., Stany Zjedn., Hawaje, 380 g9
Kāf, Arabia Saudyjska, 265 G7
Kafakumba, Kongo (Kinshasa), 291 D4
Katan, ZSRR, 204 I12, 192 J14
Katanchan, Nigeria, 287 E15
K'afar, rz., ZSRR, 194 D6
Kafareti, Nigeria, 287 D16
Kafēréōs, Porthmós— (Cieśnina Kafirejska), cieśn., Grecja, 176 EF17, 143 EF19
Kafēreús, Akrōtérion—, przyl., Grecja, 176 E17
Kaffa, adm., reg., Etiopia, 279 G2-3
Kafferrivier, rz., Republika Środkowoafrykańska, 290a C6-7
Kaffraria, reg., Republika Południowej Afryki, 209a E7, 292 I5
Kaffrine, Senegal, 285 B3
Kafia Kingi, Sudan, 274 G10
Kafila, rz., Kongo (Kinshasa), 293 C2
Kafin, Nigeria, 287 E14
Kafinda, Zambia, 293 D4
Kāfir Qal'ah, ruiny, Afganistan, 262 D13
Kafirejska, Cieśnina → Kafēréōs, Porthmós—
Kafirnigan, rz., ZSRR, 210 G5
Kafjord, fiord, Norwegia, 123 k22
Kafr Batna, Syria, 258 b14
Kafr Chams, Syria, 146 h8
Kafr ed-Dauwār, ZRA, 278 A3
Kafr esh-Sheykh, miasto, adm., ZRA, 278 A3, 265 G4
Kafr es-Sammān, ZRA, 275 h24
Kafr ez-Zayyāt, ZRA, 278 B3, 265 G4, 143 I22
Kafr Ḥaouar (Ḥawār*), Syria, 146 h7
Kafr Naffakh, Syria, 146 h7
Kafr Rabī', ZRA, 278 B3
Kafr Ra'ī, Jordania, 146 j6
Kafr Sa'd, ZRA, 278 A4
Kafr Soūssa, Syria, 258 c13
Kafr Sūr, Jordania, 146 j6
Kafta, Etiopia, 279 D3, 275 F13
Kafu, rz., Uganda, 291 B6
Kafubu, rz., Kongo (Kinshasa), 293 C3
Kafue, Zambia, 293 E3, 291 F5
Kafue, rz., Zambia, 293 E3, 291 F5
Kafue Hook, Zambia, 293 E2, 291 E5
Kafue National Park, rez., Zambia, 293 EF1, 291 EF5
Kafuka, Japonia, 240a B3
Kafulwe, Zambia, 293 B3, 291 D5
Kafwira, Kongo (Kinshasa), 293 D2
Kaga, ZSRR, 201 I7
Kaga (Japonia) → Daishōji
Kagaa, Kenia, 294 b2
Kāgal, India, 252 C2
Kagal'nickaja, ZSRR, 203 B6
Kagal'nik, rz., ZSRR, 202 F2
Kagal'nik, rz., ZSRR, 203 B5, 191 F10
Kāgān, Pakistan, 253 B3
Kagan, ZSRR, 210 F3, 209 g13
Kagara, Niger, 287 C17
Kagarko, Nigeria, 287 E14
Kagarlyk, ZSRR, 195 D9, 191 E6
Kagawa, adm., Japonia, 237 E6-7
Kagawong, Kanada, 328 C12
Kagayán → Cagayan
Kagelike, Chiny, 223 D4
Kagera, rz., Tanzania/Kongo (Kinshasa), 291 C6
Kågeröd, Szwecja, 116 B6
Kagerup, Dania, 116 B1
Kagihara, Japonia, 240b E4
Kägiswil, Szwajcaria, 158 c2
Kāğıthane, Turcja, 175 c4, 145 d6
Kāğıthane suyu, rz., Turcja, 175 c4
Kağızman, Turcja, 203 H9, 266 B10
Käglinge, Szwecja, 116 D6
Kagmār, Sudan, 274 F12
Kagondo, Kenia, 294 c2
Kagongo, Kenia, 294 b2
Kagopaï, Czad, 287 E19
Kagoro, Nigeria, 287 E15
Kagoshima, miasto, adm., Japonia, 237 H3, 216 M6
Kagoshima-wan, zat., Japonia, 237 H3, 216 M6
Kagul, ZSRR, 170 F17, 195 H7, 191 G5
Kagul, rz., ZSRR, 170 F17
Kagul, ozero—, jez., ZSRR, 170 G17-18, 195 H7
Kagumaini, Kenia, 294 a3
Kagwe, Kenia, 294 b2
Kagwongo, Kenia, 294 a2
Kaha, rz., Pakistan, 262 G15
Kahajan [Dajak Besar], Sungai—, rz., Indonezja, 241 E4
Kahal Tabelbala, fizj., Algeria, 281 F6-7, 273 C5
Kahala Point, przyl., Stany Zjedn., Hawaje, 380 i12
Kahaluu, Stany Zjedn., Hawaje, 380 h10
Kahama, Tanzania, 291 C6
Kahān, Pakistan, 262 G14
Kahana, Stany Zjedn., Hawaje, 380 g10, 380 j14
Kahana Bay, zat., Stany Zjedn., Hawaje, 380 g10
Kahawa, Kenia, 294 c3
Kahe, Tanzania, 294 g9, 291 C7
Kahemba, Kongo (Kinshasa), 291 D3
Kahfa, Al—, Arabia Saudyjska, 257 D5
Kahl, NRF, 107 C7
Kahl, rz., NRF, 107 C8
Kahla, NRD, 100 i20, 108 B13, 81 F11
Kahlenberg, g., Austria, 168 b2
Kahlenberg, g., NRD, 108 B17
Kahlkogel, g., Austria/Jugosławia, 162a m17
Kahnūj, Iran, 261 H8
Kahoka, Stany Zjedn., 327 H3
Kahoku-gata, łag., Japonia, 238 C9
Kahoolawe, w., Stany Zjedn., Hawaje, 380 k15, 366 A12
Kahrīzak, Iran, 261 D5
Kahror Pakka, Pakistan, 253 E2, 249 C4
Kâhta [Kölük], Turcja, 265 D8
Kâhta, rz., Turcja, 265 CD8
Kahuku, Stany Zjedn., Hawaje, 380 g10, 380 j14
Kahuku Point, przyl., Stany Zjedn., Hawaje, 380 g10, 380 j14
Kahului, Stany Zjedn., Hawaje, 380 k15
Kahului Bay, zat., Stany Zjedn., Hawaje, 380 jk15
Kahyngni, Korea Pd., 235 F4
Kai Besar, Pulau—, w., Indonezja, 242 F8
Kai [Ewab], Kepulauan—, arch., Indonezja, 242 F8
Kai Ketjil, Pulau—, w., Indonezja, 242 F8
Kai Tak Airport, lotn., Hongkong, 228 a14
Kaia, Niger, 286 B14
Kaiama, Nigeria, 286 E13
Kaibab Lodge, Stany Zjedn., 333 I14
Kaibab Plateau, wyż., Stany Zjedn., 333 I13-14, 324 H7, 309 D4
Kaibara, Japonia, 237 D8, 216 K8
Kaibiechonggu, Chiny, 223 E4
Kaibito Plateau, wyż., Stany Zjedn., 333 kl16-17
Kaichengqiao, Chiny, 232 K5
Kaiduhe → Kalashaerhe
Kaieteur Falls, wdsp., Gujana, 352 E13
Kaifeng (Kajfeng), Chiny, 232 H2, 227 D7, 224 E9
Kaifeng, ruiny, Chiny, 232 H2
Kaihe, Chiny, 231 G4
Kaihua, Chiny, 227 G9
Kaiingveld, wyż., Republika Południowej Afryki, 290a C4-5
Kaijian, Chiny, 228 J5
Kaijiang, Chiny, 227 F3
Kaikohe, Nowa Zelandia, 375 B5
Kaikoura, Nowa Zelandia, 375 F5
Kaikoura Peninsula, płw., Nowa Zelandia, 375 F5-6
Kaikoura Range, g., Nowa Zelandia, 375 EF5
Kaikukang, Chiny, 215 B3
Kailālī, Nepal, 255 D5, 253 E7
Kailas → Gangdisishan
Kailāshahar, India, 256 E7, 254 G13
Kaili, Chiny, 228 H4
Kailo, Kongo (Kinshasa), 291 C5
Kailu, Chiny, 233 D4, 224 C11
Kailua, Stany Zjedn., Hawaje, 380 l16
Kailua Bay, zat., Stany Zjedn., Hawaje, 380 h10
Kailua Bay, zat., Stany Zjedn., Hawaje, 380 l15
Kailua-Lanikai, Stany Zjedn., Hawaje, 380 h10, 380 j14
Kaimana, Indonezja, 242 E8
Kaimanawa Mountains, g., Nowa Zelandia, 375 D6-7
Kaimba, Kenia, 294 c2
Kaimenshan, Chiny, 231 B11
Kaimon-dake, g., Japonia, 237 H3
Kaimsashi, Japonia, 240 Górnictwo i energetyka
Kaimuki, Stany Zjedn., Hawaje, 380 o20
Käina, ZSRR, 197 D4
Kainach, rz., Austria, 162a g10
Kainach bei Voitsberg, Austria, 162a g10
Kainaliu, Stany Zjedn., Hawaje, 380 l16
Kainan, Japonia, 237 E8, 216 K8
Kainantu, Nowa Gwinea Australijska, 379 t25
Kaindykol', ozero—, jez., ZSRR, 207 E7
Kaingiwa, Nigeria, 286 C12
Kaintragarh, India, 254 I9
Kaipara Harbour, zat., Nowa Zelandia, 375 C6
Kaiping, Chiny, 228 J6
Kaiping, Chiny, 231 C6, 227 B9, 224 D10
Kair → Qāhira, El—
Kaira, India, 253 H3
Kairāna, India, 255 C2, 253 E5
Kairi, Kenia, 294 b2
Kairi ka Igamba, Kenia, 294 a3
Kairiru, w., Nowa Gwinea Australijska, 379 s24
Kairuku, Papua, 379 t25, 370 A9
Kairy, ZSRR, 196 G12
Kaisargañj, India, 255 E6
Kaisarianē, Grecja, 175 g8
Kaiser Wilhelm-Koog, NRF, 109 C3
Kaisergebirge, g., Austria, 162a b1, 108 H14
Kaisermühlen, Austria, 168 b2
Kaisersbach, NRF, 107 F9
Kaisersberg, Austria, 162a i9
Kaisersesch, NRF, 110 I12
Kaiserslautern, NRF, 107 E5, 81 G7
Kaiserstock, g., Szwajcaria, 158 c3
Kaiserstuhl, Szwajcaria, 158 c1
Kaiserstuhl, g., NRF, 107 G5
Kaishantun, Chiny, 235 A6
Kaišiadorys (Koszedary), ZSRR, 197 H6
Kait, Tandjung—, przyl., Indonezja, 241 E3
Kaitaia, Nowa Zelandia, 375 B5
Kaitangata

Källfallet, Szwecja, 121 C13
Kallhäll, Szwecja, 123 g14
Kallhovde, Norwegia, 121 B6
Kallia, Jordania, 146 k6
Kallidaikurichhi, India, 252 G3
Kallis, Somalia, 275 G15
Kallista, Australia, 373 i6
Kallithéa, Grecja, 175 g8
Kallithéa, Grecja, 175 D15
Kallmünz, NRF, 108 E13
Kallo, Belgia, 115 m15
Kálló, Węgry, 98 H16, 167 C7
Kálló, rz., Węgry, 169 C3-4
Kallonē, Grecja, 176 D19
Kallonēs, Kólpos—, zat., Grecja, 176 D19
Kállósemjén, Węgry, 169 B4
Kallsjön, jez., Szwecja, 118 E20
Källstorp, Szwecja, 123 m28
Kalmalo, Nigeria, 286 C13
Kálmánháza, Węgry, 167 C12
Kalmanka, ZSRR, 206 E4, 208 D17
Kalmar, miasto, adm., Szwecja, 122 F14, 118 H22
Kalmarsund (Cieśnina Kalmarska), cieśn., 122 F14, 118 H22
Kalmaševo, ZSRR, 201 H5
Kalmit, g., NRF, 107 E6
Kal'mius, rz., ZSRR, 196 F16, 191 F9-10
Kalmthout, Belgia, 113 B5
Kalmyckaja ASSR (Kałmucka ASRR), adm., ZSRR, 192 F13-14, 179 E5
Kalmyckije Mysy, ZSRR, 206 F3
Kalmykov, ZSRR, 202 D3
Kalmykovo, ZSRR, 192 E16, 209 e11
Kálna, Czechosłowacja, 98 G15
Kālna, India, 256 F3
Kalna, Jugosławia, 164 G11
Kalna, Jugosławia, 173 C1
Kalnai, India, 254 H8
Kalniciems, ZSRR, 197 F5
Kālnī, rz., Pakistan, 256 E6, 254 G12
Kal'nibolota, ZSRR, 195 E9
Kalnibolotskaja, ZSRR, 203 B6
Kalnica, rz., Bułgaria, 173 E9
Kalnik, wyż., Jugosławia, 167 F1-2, 163 C5
Kalo, Papua, 379 u25, 370 B9
Kalocsa, Węgry, 167 E6, 142 A16
Kalofer, Bułgaria, 173 D6
Kaloferska planina, g., Bułgaria, 173 D6
Kalógeros, w., Grecja, 176 E18
Kalogréza, Grecja, 175 f8
Kalohi Channel, cieśn., Stany Zjedn., Hawaje, 380 jk14-15
Kālol, India, 253 H3, 249 D4
Kalola, Kongo (Kinshasa), 293 C3
Kalola, rz., Kongo (Kinshasa), 293 C3
Kalólimnos, w., Grecja, Sporady, 176 F19-20
Kalolo, Tanzania, 294 g10
Kalomo, Zambia, 293 F2, 291 F5
Kalomo, rz., Zambia, 293 F2
Kalona, Stany Zjedn., 327 G3
Kalong, Chiny, 254 D12, 223 E5
Kalovita, rz., Jugosławia, 163 a20-21
Káloz, Węgry, 167 E5
Kal'pe, ZSRR, 208 H14
Kalpeni Dwīp, w., India, Lakkadiwy, 252 F1
Kālpī, India, 255 F4, 253 F6
Kalpitiya, Cejlon, 252 G4
Kals, Austria, 162a d2
Kalsdorf, Austria, 160 D12
Kalser Bach, rz., Austria, 162a de2
Kalser Tauern, przeł., Austria, 162a d2
Kālsī, India, 255 B2
Kalskag, Stany Zjedn., 303 F8
Kalsko, Polska, 94 b3
Kalsūbāī, g., India, 252 B1, 249 E4
Kalt, NRF, 110 k13
Kaltan, ZSRR, 206 D8, 208 D19
Kaltasy, ZSRR, 201 G4
Kaltbach, Szwajcaria, 158 b1
Kaltbrunn, Szwajcaria, 158 b5, 157 B8
Kalte Herberge, g., NRF, 110 l16, 107 C6
Kaltenbrünnberg, g., Austria, 168 b1
Kalteneber, NRD, 101 l10
Kaltenkirchen, NRF, 109 C7, 101 D9
Kaltenleutgeben, Austria, 168 c1
Kaltennordheim, NRD, 107 B10, 81 F10
Kaltenweide, NRF, 110 h10
Kaltinénai, ZSRR, 197 G4
Kaltoši, ZSRR, 213 B4
Kaltungo, Nigeria, 287 E16
Kalu, rz., India, 252 B1
Kaludjerica, Jugosławia, 163 b21
Kaluga, miasto, adm., ZSRR, 199 G8, 191 B9, 179 D4
Kalugino, ZSRR, 207 B11
Kalulushi, Zambia, 293 D3
Kalumba, Mount—, g., Australia, 373 C6
Kalumburu Mission, Australia, 369 B5
Kalundborg, Dania, 121 G9
Kalungwishi, rz., Zambia, 293 B3
Kalupe, ZSRR, 197 F8
Kaluš, ZSRR, 195 E3
Kal'us, rz., ZSRR, 195 E6
Kalushan, g., Chiny, 208 H17
Kaluškino, ZSRR, 202 E1
Kalutara, Cejlon, 252 H4
Kaluwalu, Indonezja, 242 D7
Kal'užnyj, ZSRR, 194 B8, 203 D8
Kalužskoje (Kałużskoje), ZSRR, 86 B17
Kalvarija (Kalwaria), ZSRR, 86 C20, 197 H5
Kalveboderne, zat., Dania, 116 D3
Kalvehave, Dania, 102 B14
Kalvijärden, zat., Szwecja, 123 h17-18
Kalwaria → Kalvarija
Kalwaria Pacławska, Polska, 90 F17
Kalwaria Zebrzydowska, Polska, 94 n15, 90 F11, 82 G19
Kalyan, India, 252 B1, 249 E4
Kalyān, rz., India, 255 E6
Kalyānadurga, India, 252 D3
Kalyāni, India, 252 C3
Kalyanpur, India, 256 F6
Kałybaj, ZSRR, 207 F6
Kálymnos, Grecja, 176 G19
Kálymnos, w., Grecja, Sporady, 176 F19, 143 F20
Kálynda, ruiny, Turcja, 176 G21
Kaława, Polska, 94 c3
Kałdowo, Polska, 93 d6
Kałębie, Jezioro—, jez., Polska, 85 D10
Kalgan → Zhangjiakou
Kałków, Polska, 89 E6
Kałmucka ASRR → Kalmyckaja ASSR
Kaluga → Kaluga
Kałuszyn, Polska, 86 G17, 82 D21
Kałuszyn, Polska, 94 e6
Kam-čhŏn, rz., Korea Pd., 235 G5
Kam, Nam—, rz., Syjam, 245 D7
Kama, Birma, 245 C2
Kama, ZSRR, 201 B12
Kama, ZSRR, 208 C14
Kama, rz., ZSRR, 188 l22, 183 D6
Kama, rz., ZSRR, 208 BC14-15
Kamae, Japonia, 237 G4, 216 L6
Kamagaya, Japonia, 240b B3-4
Kamaguenam, Niger, 287 C16
Kamahia, Kenia, 294 b2
Kamaishi, Japonia, 240a H3, 216 l11
Kamaishi-wan, zat., Japonia, 240a H3-4
Kamajai, ZSRR, 197 G7
Kamakasit, Birma, 240d f7
Kamakou, g., Stany Zjedn., Hawaje, 380 j15
Kamakura, Japonia, 240b E1, 238 D12
Kamakusa, Gujana, 352 E13
Kamal, Indonezja, 240d n19
Kamalā, rz., India, 254 FG10, 249 C7
Kamālia, Pakistan, 253 D3
Kamalino, Stany Zjedn., Hawaje, 380 j11
Kamalo, Stany Zjedn., Hawaje, 380 j15
Kamalpur, India, 256 E6
Kamalu, Sierra Leone, 285 E4
Kamamaung, Birma, 245 D3
Kāmān, India, 255 E2
Kaman, Turcja, 265 C5, 143 E23
Kamando, Kenia, 294 b2
Kamandura, Kenia, 294 b1
Kamane, Sé—, rz., Laos, 245 E8
Kamanjab, Afryka Południowo-Zachodnia, 292 F2
Kamar Marye, Etiopia, 279 G6
Kamarān, w., Wielka Brytania, Morze Czerwone, 279 C6, 257 F5
Kāmāreddi, India, 252 B4
Kamáres, Grecja, 176 G17
Kāmarhāti, India, 254 e21, 256 G3
Kamaria Falls, wdsp., Gujana, 352 D13
Kamarik, Turcja, 203 l5
Kāmārkhālīghāt, Pakistan, 256 F4
Kāmarūp, reg., India, 256 C5-6, 254 F12
Kamāsin, India, 255 G5
Kamassa, Kamerun, 287 F17
Kamaterón, Grecja, 175 f8
Kamaterón, Grecja, 175 g7
Kamativi, Rodezja, 293 G2, 291 F5
Kamau, Przylądek → Ca Mau, Mui—
Kamba, Nigeria, 286 D12
Kamboa, Kenia, 294 a1
Kamboa, Kenia, 294 b2
Kambajska, Zatoka → Khambāyat ki Khādi
Kambākōttē, Cejlon, 252 G5
Kambam, India, 252 G3
Kambang, Indonezja, 241 E2
Kambangan, Nusa—, w., Indonezja, 240d n17
Kambar, Pakistan, 262 H14
Kambara, Kenia, 294 b3
Kambara, w., Fidżi, 379 r20
Kambarka, ZSRR, 201 F4, 188 H24
Kambata, reg., Etiopia, 279 G3-4
Kambaya, Gwinea, 285 D4
Kambérène, Senegal, 275 c21
Kambia, Sierra Leone, 285 E4
Kambilejevskoje, ZSRR, 204 E10
Kambja, ZSRR, 197 D8
Kambodża, państwo, 245 F6-8, 33-34 H28
Kamboicha, Etiopia, 279 E4
Kambole, Zambia, 293 B4
Kambove, Kongo (Kinshasa), 293 C2
Kambryjskie, Góry → Cambrian Mountains
Kambui Hills, wzg., Sierra Leone, 285 F5
Kamburovo, Bułgaria, 173 C9
Kamburu, Kenia, 294 b2
Kamčatka, rz., ZSRR, 212 EF17, 184 D16
Kamčatka, poluostrov— (Kamczatka), pw., ZSRR, 212 E16-17, 184 D16
Kamčatskaja oblast', adm., ZSRR, 212 EF17-18, 180 CD16-17
Kamčatskij poluostrov, pw., ZSRR, 212 E18-19
Kamčatskij proliv, cieśn., ZSRR, 212 E18-19
Kamčatskij zaliv (Zatoka Kamczacka), zat., ZSRR, 212 E18
Kamčija, rz., Bułgaria, 173 C12, 143 C20
Kamčijska planina, g., Bułgaria, 173 D11-12
Kamczacka, Zatoka → Kamčatskij zaliv
Kamczatka → Kamčatka, poluostrov—
Kamdesh, Afganistan, 262 D15
Kāmdevpur, India, 256 D3
Kameda, Japonia, 238 B12
Kameda, Japonia, 240a H2
Kámeiros, ruiny, Grecja, 176 G20
Kamelik, rz., ZSRR, 192 D15-16
Kamen, Bułgaria, 173 C8
Kamen, NRF, 110 b7, 101 H5
Kamen', ZSRR, 198 D7
Kamen' Avos', w., ZSRR, Wyspy Kurylskie, 212 G16
Kamen' Ignatija, ostrov—, w., ZSRR, 204 l15
Kamen'-Kaširskij, ZSRR, 195 B3, 191 D3
Kamen'-na-Obi, ZSRR, 206 D2, 208 D16, 205 G12, 179 D9
Kamen' Opasnosti, ostrov—, w., ZSRR, 215 F12, 212 G14
Kamen'-Rybolov, ZSRR, 215 F6
Kamenari, Jugosławia, 175 b3
Kamenec, Bułgaria, 173 C7
Kamenec, ZSRR, 198 G2, 191 C2
Kamenec, g., Czechosłowacja /Austria, 97 F7
Kamenec-Podol'skij, ZSRR, 195 E5, 191 E4
Kamenica (Kamienica), ZSRR, 90 H16
Kamenica, rz., Bułgaria, 173 C10-11
Kamenice, Czechosłowacja, 97 E9
Kamenice, rz., Czechosłowacja, 99 l12
Kamenice, rz., Czechosłowacja, 99 j16-17
Kamenice nad Lipou, Czechosłowacja, 97 E8
Kamenický Šenov, Czechosłowacja, 99 l12, 97 B6
Kameničná, Czechosłowacja, 98 H14
Kamenik, g., Jugosławia, 162b f12
Kamenjak, rt—, przyl., Jugosławia, 162b b1, 153 D8, 142 B13
Kamenka, ZSRR, 200 H16, 192 C13
Kamenka, ZSRR, 196 D11, 191 E7
Kamenka, ZSRR, 188 D19
Kamenka, ZSRR, 192 D16, 209 d11
Kamenka, ZSRR, 195 E7, 191 E5
Kamenka, ZSRR, 196 C18, 191 D10
Kamenka, ZSRR, 196 D16
Kamenka, ZSRR, 196 D18
Kamenka, ZSRR, 196 F12
Kamenka, ZSRR, 199 D13
Kamenka, ZSRR, 200 E17
Kamenka, ZSRR, 202 A2
Kamenka, ZSRR, 215 F8, 212 H13
Kamenka, rz., ZSRR, 170 BC15-16
Kamenka, rz., ZSRR, 195 D8
Kamenka, rz., ZSRR, 196 F12
Kamenka, rz., ZSRR, 198 B9
Kamenka, rz., ZSRR, 206 E6
Kamenka-Bugskaja, ZSRR, 195 C3
Kamenka-Dneprovskaja, ZSRR, 196 F13
Kamenka, sovchoz—, ZSRR, 193 e6
Kamennik, gora—, g., ZSRR, 199 D4
Kamennobrodskaja, ZSRR, 203 C7
Kamennogorsk, ZSRR, 197 B11, 187 F11
Kamennoje, ZSRR, 195 B6
Kamennoje, ZSRR, 196 F14
Kamennomostskij, ZSRR, 194 C4, 203 D6, 191 G11
Kamennougol'naja gr'ada, wzg., ZSRR, 188 CE21-23
Kamennyj Brod, ZSRR, 195 C6
Kamennyj Jar, ZSRR, 202 E6
Kamennyj, mys—, przyl., ZSRR, 212 A16
Kameno, Bułgaria, 173 D11
Kameno, Jugosławia, 175 b2
Kameno pole, Bułgaria, 173 C4
Kamenolomni, ZSRR, 196 F19
Kamenovo, Bułgaria, 173 B9
Kamensk, ZSRR, 213 D9
Kamensk-Šachtinskij, ZSRR, 196 E19, 191 E11
Kamensk-Ural'skij, ZSRR, 201 F11, 188 H27, 205 F8, 179 D7
Kamenskaja Sloboda, ZSRR, 196 A12
Kamenskij, ZSRR, 202 C6, 192 D13
Kamenskoje, ZSRR, 195 H8
Kamenskoje, ZSRR, 212 D19, 180 C17
Kamenz [Kamjenc], NRD, 102 l18, 82 E14
Kameoka, Japonia, 238 D8
Kameri, Indonezja, 242 E8
Kamering, Austria, 162a l15
Kamerun, państwo, 287 G15-18, 33-34 l18-19
Kamerun (g.) → Cameroun, Mont—
Kamerun Brytyjski, polit., 270 Afryka— mapa polityczna 1938
Kamerun Francuski, polit., 270 Afryka— mapa polityczna 1938
Kamerun Wschodni → Cameroun Oriental
Kamerun Zachodni → Cameroun Occidental
Kamerun, Zatoka → Cameroun
Kameški, ZSRR, 212 D18
Kameškovo, ZSRR, 199 E12, 188 H17
Kamešnica, g., Jugosławia, 162b d7, 163 F5
Kamet, g., India, 253 D6
Kameyama, Japonia, 238 E9
Kamezawa, Japonia, 240b E3
Kami, Albania, 175 A13
Kami, Japonia, 240b E3
Kami, Japonia, 240b F4
Kami-Bamba, Japonia, 240b B2-3
Kami-Furano, Japonia, 240a D4
Kami-Hirasaku, Japonia, 240b E1
Kami-Hoshikawa, Japonia, 240b D1
Kami-Karasuda, Japonia, 240b D3
Kami-Kiyoto, Japonia, 240b B1
Kami-Koshiki-shima, w., Japonia, 237 H2-3
Kami-Miyada, Japonia, 240b E1
Kami-Nada, Japonia, 237 F5
Kami-Nakazato, Japonia, 240b D1
Kami-Saruyama, Japonia, 240b C1
Kami-Shihoro, Japonia, 240a D5
Kami-Sugata, Japonia, 240b D1
Kami-Takane, Japonia, 240b D4
Kami-Toda, Japonia, 240b B1-2
Kami-Tomi, Japonia, 240b B1
Kamienica, Polska, 89 D9-10
Kamienica, Polska, 92 r21
Kamienica, Polska, 94 o21
Kamienica, rz., Polska, 90 FG13
Kamienica, rz., Polska, 94 o21
Kamienica Polska, Polska, 89 D10
Kamienica Szlachecka, Polska, 93 c1, 85 C9
Kamienicki, Grzbiet—, g., Polska, 92 p15-16
Kamieniec, Polska, 85 G6
Kamieniec Wrocławski, Polska, 91 s23
Kamieniec Ząbkowicki, Polska, 92 q21, 89 D5
Kamienna, rz., Polska, 90 C15, 82 F21
Kamienna Góra, Polska, 92 p18, 89 D4, 82 F16
Kamienna Góra, Polska, 92 d5
Kamienna Nowa, Polska, 82 C23
Kamienna Stara, Polska, 86 D20
Kamienne, Góry—, g., Polska/Czechosłowacja, 92 pq18-19, 89 D4
Kamiennik, Polska, 89 D6
Kamiennik Wielki, Polska, 93 d8
Kamienny Las → Shilin
Kamienny Potok, Polska, 92 e5
Kamienskoje → Kamenskoje
Kamień, Polska, 89 B8
Kamień, Polska, 90 E16
Kamień, Polska, 93 c3
Kamień, Polska, 94 m15
Kamień, Jezioro—, jez., Polska, 93 c3
Kamień Krajeński, Polska, 85 D9
Kamień Pomorski, Polska, 93 h17, 85 D3, 82 C14
Kamień Śląski, Polska, 89 D8
Kamieńczyk, Polska, 94 d9, 86 F17
Kamieńczyk, Polska, 92 s20
Kamieńsk, Polska, 90 C11, 82 E19
Kamieńsk, Polska, 89 b22
Kamieński, Zalew—, zal., Polska, 93 gh16-17, 85 CD3
Kamiesberge, g., Republika Południowej Afryki, 290a D2-3
Kamieskroon, Republika Południowej Afryki, 290a D2, 292 l3
Kamigō, Japonia, 240b E3
Kamihata, Japonia, 240b F3
Kamihiraya, Japonia, 238 D8
Kamiiso, Japonia, 240a F2
Kamikaguchi, Japonia, 237 G4
Kamikawa, Japonia, 240a D4, 215 G12
Kāmil, Al—, Oman, 258 E8
Kamilerol, Australia, 370 C8
Kamilukuak Lake, jez., Kanada, 304 F20
Kamimachi, Japonia, 238 D10
Kamina, Kongo (Kinshasa), 293 B1, 291 D5
Kaminak Lake, jez., Kanada, 300 F7
Kaminiandougou, reg., Mali, 285 C8
Kamino-shima, w., Japonia, 237 E2, 216 K5
Kaminogō, Japonia, 238 E9
Kaminokuni, Japonia, 240a F2
Kaminoseki, Japonia, 237 F5
Kaminoyama, Japonia, 238 A13
Kaminskij, ZSRR, 199 D13
Kaminuriak Lake, jez., Kanada, 300 F6-7
Kamioka, Japonia, 240 Górnictwo i energetyka
Kamionka, Polska, 90 C16
Kamionka, rz., Polska, 85 DE9
Kamionki, Polska, 91 l9
Kamionki, Polska, 93 k19
Kamionna, Polska, 85 F5
Kamisha, rz., Kongo (Kinshasa), 291 C3
Kamishak Bay, zat., Stany Zjedn., 303 G10
Kamishiki, Japonia, 240b B3
Kamishizu, Japonia, 240b B4
Kamiti, rz., Kenia, 294 c4
Kamitsuki, Japonia, 238 E12
Kamituga, Kongo (Kinshasa), 291 C5
Kamiyama, Japonia 240b B1
Kamjenc → Kamenz
Kamkaly, ZSRR, 207 H11
Kamlā, rz., India, 256 C2
Kāmlin, El—, Sudan, 275 E12
Kamloops, Kanada, 323 A3, 304 H16
Kamloops Plateau, wyż., Kanada, 323 AB3-4, 304 H16-17
Kammanassierivier, rz., Republika Południowej Afryki, 290a E5
Kammel, rz., NRF, 107 G10
Kammena Voúria, Grecja, 176 E15
Kammer, NRF, 162a a2
Kammern, Austria, 162a l9
Kammersee → Attersee
Kamminke, NRD, 93 h14
Kamnik, Jugosławia, 163 C3
Kamno, Jugosławia, 162b k15
Kamo, Etiopia, 279 H4
Kamo, Japonia, 238 B12
Kamo, Japonia, 237 D7
Kamo, Japonia, 240a l1
Kamō, Japonia, 240b E4
Kamo, ZSRR, 204 H11, 192 i13
Kamo-gawa, rz., Japonia, 240b F4
Kamoa, rz., Gujana, 352 G13
Kamoa Mountains, g., Gujana, 352 G13
Kamoenai, Japonia, 240a D2
Kamogawa, Japonia, 240b F4, 238 D13
Kamogawa-wan, zat., Japonia, 240b F4
Kamoi, Japonia, 240b C1
Kamoi, Japonia, 240b E2
Kamojima, Japonia, 237 E7
Kamonde, Kenia, 294 b2
Kamorta Dwīp, w., India, Nikobary, 246 H1, 250 G8
Kamoshida, Japonia, 240b C1
Kamøyfjord, fiord, Norwegia, 123 j23
Kamp, rz., Austria, 97 F9, 160 B12
Kamp-Bornhofen, NRF, 110 l14
Kamp-Lintfort, NRF, 110 bc3, 101 H3
Kampala, Uganda, 291 B6
Kampania → Campania
Kampar, Malezja, 246 J5, 241 D2
Kampar, Sungai—, rz., Indonezja, 241 D2
Kampen, Holandia, 114 C7
Kampene, Kongo (Kinshasa), 291 C5
Kampenwand, g., NRF, 162a a1, 108 H14
Kamperland, Holandia, 114 E3
Kampernieuwstad, Holandia, 114 C7
Kamphaeng Phet, Syjam, 245 D4
Kampho, Korea Pd., 235 H6
Kämpinge, Szwecja, 116 E5
Kämpingebukten, zat., Szwecja, 116 E5
Kampinos, Polska, 86 G14
Kampinoska, Puszcza—, rośl., Polska, 86 G14-15
Kāmpli, India, 252 D3
Kampolombo, Lake—, jez., Zambia, 293 C3, 291 E5
Kampong Kerandji, Singapur, 240d a1-2
Kampong Kuala Aur, Malezja, 246 K6
Kampong Pengarang, Malezja, 240d a3
Kampong Punggai, Malezja, 240d a4
Kámpos, Grecja, 175 G15
Kampot, Kambodża, 246 G7
Kampti, Górna Wolta, 286 D9
Kampung Duri, Indonezja, 240d h9
Kamrau, Teluk—, zat., Indonezja, 242 E8
Kamsack, Kanada, 304 H20
Kamsalli, Korea Pd., 235 a9
Kamsar, Gwinea, 285 D3
Kamsdorf, NRD, 100 j19
Kamski, Zbiornik → Kamskoje vodochranilišče
Kamskij, ZSRR, 201 B3
Kamskoje Ustje, ZSRR, 200 F21, 192 B15
Kamskoje vodochranilišče (Zbiornik Kamski), zb., ZSRR, 201 CD6, 188 G24, 205 F6-7, 183 D6
Kamthī, India, 253 i6
Kāmudi, India, 252 G4
Kamuela → Waimea
Kamuguga, Kenia, 294 c1
Kamui-misaki, przyl., Japonia, 240a D2
Kamuli, Chiny, 253 B7
Kamundan, Sungai—, rz., Indonezja, 242 E8
Kamupini, Kongo (Kinshasa), 293 A3
Kamuri-yama, g., Japonia, 237 E5, 216 K7
Kamvoúnia Órē, g., Grecja, 175 CD14
Kamwangi, Kenia, 294 a3
Kāmyārān, Iran, 261 D3
Kamyk, Polska, 89 D10
Kamýk nad Vltavou, Czechosłowacja, 97 D6
Kamyš-Zar'a, ZSRR, 196 F15
Kamyšenka, ZSRR, 206 E5
Kamyšeno, ZSRR, 206 C6
Kamyšet, ZSRR, 213 B5
Kamyšev, ZSRR, 202 G3, 192 F12
Kamyševacha, ZSRR, 196 F14
Kamyševaja, rz., ZSRR, 202 G5
Kamyševatskaja, ZSRR, 203 B3, 191 F9
Kamyševo, ZSRR, 201 F11
Kamyševskaja, ZSRR, 202 F2
Kamyšin, ZSRR, 202 C6, 192 D13, 179 D5
Kamyškurgon, ZSRR, 206 e16
Kamyšla, ZSRR, 200 G24
Kamyšlov, ZSRR, 201 F12, 188 H28, 205 F8
Kamyšlovskij log, fizj., ZSRR, 207 C10-12
Kamyslyajat, rz., ZSRR, 207 D6
Kamystybas, ZSRR, 207 G6
Kamysmola, rz., ZSRR, 208 H15
Kamyšnaja, rz., ZSRR, 196 D18
Kamyšnyj, ZSRR, 207 E6
Kamyz'ak, ZSRR, 202 G9, 192 F15
Kamyz'ak, rz., ZSRR, 202 GH9
Kamyši, ZSRR, 213 C7
Kamzas, ZSRR, 206 E9
Kan, Birma, 254 H14
Kan, Iran, 261 D5
Kan, rz., ZSRR, 213 A3, 211 E5, 184 D10
Kan-ciang → Ganjiang
Kana, rz., Rodezja, 293 G3
Kana Galliejska → Kālar Kānā
Kana Kol, India, 255 H10
Kanaaupscow River, rz., Kanada, 300 H10-11
Kanab, Stany Zjedn., 324 H7
Kanab Creek, rz., Stany Zjedn., 324 H7
Kanab Plateau, wyż., Stany Zjedn., 324 H7
Kanabeki, ZSRR, 201 E7
Kanachori, Japonia, 240b B4
Kanada, państwo, 299-300, 303-304, 33-34 DE5-10
Kanadej, ZSRR, 200 H19
Kanadyjska [Laurentyjska], Tarcza—, fizj., Kanada, Stany Zjedn., 301 CE9-14, 305 Typy rzeźby → Canadian Shield
Kanaga Island, w., Stany Zjedn., Aleuty, 214 F10
Kanagawa, adm., Japonia, 238 D12
Kanagawa-ku, Japonia, 240b D1-2
Kanagi, Japonia, 240a G2
Kanaima Falls, wdsp., Gujana, 352 D12
Kanā'is, El—, ruiny, ZRA, 278 H6
Kanā'is, El—, źr., ZRA, 278 G6
Kanā'is, Ra's el—, przyl., ZRA, 265 G2
Kanajevka, ZSRR, 200 H17
Kanajka, ZSRR, 208 F16
Kanakapura, India, 252 E3
Kanaker, ZSRR, 193 u22
Kanākir, Syria, 146 h8
Kanam, Nowa Gwinea Australijska, Archipelag Bismarcka, 379 s26
Kan'ān, Irak, 266 F11
Kananak, ZSRR, 205 E12
Kanarraville, Stany Zjedn., 324 H7
Kanaryjski, Basen—, podwodn., 65 20°N 40°W
Kanaryjskie, Wyspy → Canarias, Islas—
Kanaš, ZSRR, 200 F19, 192 B14, 179 D5
Kanaš (Kanasz), ZSRR, 86 B17
Kanaševo, ZSRR, 201 G12
Kanastraíon, Akrōtḗrion—, przyl., Grecja, 176 D16
Kanatcha, Niger, 287 B15
Kanathea, w., Fidżi, 379 q20
Kanava, ZSRR, 202 F6
Kanavka, ZSRR, 202 C9
Kanawha River, rz., Stany Zjedn., 313 F6-7, 310 D10
Kanaya, Japonia, 238 E11
Kanaya, Japonia, 240b EF2
Kanayama, Japonia, 238 D10, 216 K9
Kanayama, Japonia, 240a D4
Kanazawa, Japonia, 238 C9, 216 J9
Kanazawa-ku, Japonia, 240b D1
Kanazu, Japonia, 238 C9
Kanbalu, Birma, 245 A2, 250 D9
Kanbauk, Birma, 245 E4
Kančalan, rz., ZSRR, 212 C21
Kanchanaburi, Syjam, 245 E4
Kāñchanjuṅgā (Kanczendzanga), g., Nepal/Sikkim, 256 B3, 254 F11
Kañchipuram, India, 252 E4, 249 F5
Kanchrāpārā, India, 256 G3
Kanczendzanga → Kāñchanjuṅgā
Kanda, Japonia, 240b E1
K'anda, ZSRR, 187 D16
Kandabulak, ZSRR, 200 H22
Kandagač, ZSRR, 207 F4, 209 e12, 179 E6
Kandahār, miasto, adm., Afganistan, 262 F12
Kandala, Somalia, 275 F15
Kandalakša, ZSRR, 187 C13, 179 C4
Kandalakškaja guba (Zatoka Kandałaksza), zat., ZSRR, 187 C13-14
Kandalakškij bereg (Wybrzeże Kandałakskie), fizj., ZSRR, 187 C13-15
Kandale, Kongo (Kinshasa), 291 D3
Kandałakskie, Wybrzeże → Kandalakškij bereg
Kandałaksza → Kandalakša
Kandałaksza, Zatoka → Kandalakškaja guba
Kandam, rz., ZSRR, 213 C3
Kandang, Indonezja, 246 K3, 241 D1
Kandangan, Indonezja, 241 E5
Kandanghaur, Indonezja, 240d n17
Kandar, Indonezja, 242 F8
Kandare, Niger, 287 C14
Kandat, ZSRR, 208 B20
Kandat, rz., ZSRR, 208 B20
Kandaurovo, ZSRR, 206 B4
Kandava, ZSRR, 197 E4
Kandavu, Fidżi, 379 r19
Kandavu, w., Fidżi, 379 r18-19, 366 E9
Kandavu-Passage, cieśn., Fidżi, 379 r18-19
Kandé, Togo, 286 E11
Kandeko, rz., Kongo (Brazzaville), 291 B3
Kandel, NRF, 107 E6, 81 G8
Kandel, g., NRF, 107 G6
Kandelioússa, w., Grecja, Sporady, 176 G19-20
Kander, rz., Szwajcaria, 157 C5
Kandergrund, Szwajcaria, 161 Górnictwo
Kandern, NRF, 107 H5
Kandersteg, Szwajcaria, 157 D5
Kandewu, Zambia, 293 E2
Kaṅdhā, reg., India, 253 l8
Kandhkot, Pakistan, 262 G14
Kāndhlā, India, 255 C2, 253 E5
Kandi, Dahomej, 286 D12
Kāndī, India, 256 F3, 254 H11, 250 D7
Kandi, Tandjung—, przyl., Indonezja, 242 D6
Kandiāro, Pakistan, 262 H14
Kandil dağ, g., Turcja, 203 H7
Kandilli, Turcja, 175 c5
Kandıra, Turcja, 265 B4, 143 D22
Kāndlā, India, 253 H2, 249 D4
Kando-gawa, rz., Japonia, 237 D5
Kandogo, Kenia, 294 b3
Kandos, Australia, 373 D7
Kandoūsī, Maroko, 149 l8
Kandra, India, 254 H10
Kandrāch, Pakistan, 262 l12
Kandreho, Republika Malgaska, 292 i17
Kandrich, g., NRF, 110 m14
Kandry, ZSRR, 201 H4, 207 C3
Kandy → Maha Nuwara
Kandysu, rz., ZSRR, 208 G17
Kane, Stany Zjedn., 328 G16, 313 E8
Kane Basin, zat., 299 C11-12
Kanea → Chaniá
Kane'a, Basen → Kane Basin
Kaneda, Japonia, 240b F1
Kaneda-wan, zat., Japonia, 240b E2
Kanegasaki, Japonia, 240a H3
Kanegasaku, Japonia, 240b B3
Kanel, Senegal, 285 B4
Kanem, adm., Czad, 287 B18-19
Kanem, państwo, 270 Afryka — mapa polityczna, Rozwój kolonializmu
Kanem, reg., Czad, 287 BC18, 274 F8-9
Kaneohe, Stany Zjedn., Hawaje, 380 h10, 380 j14
Kaneohe Bay, zat., Stany Zjedn., Hawaje, 380 h10
Kanev, ZSRR, 195 D10
Kanevka, ZSRR, 187 C16
Kanevskaja, ZSRR, 203 B4, 191 F10
Kaneyama, Japonia, 240a l2
Kanezaka, Japonia, 240b C4
Kanfanar, Jugosławia, 162b a1, 163 D2
Kang, Botswana, 292 G4
Kangaba, Mali, 285 D6, 273 F4
Kangal, Turcja, 203 l3, 265 C7
Kangalassy, ZSRR, 211 D11
Kangān, Iran, 261 H6
Kangān, Iran, 261 l8
Kangar, Malezja, 246 l5, 241 C2
Kangaroo Island (Wyspa Kangura), w., Australia, 373 E1, 369 G7
Kangaruma, Gujana, 352 E13
Kangasniemi, Finlandia, 187 F10
Kangāvar, Iran, 261 D3
Kangaz, ZSRR, 195 G7
Kangba, Chiny, 256 A3, 254 E11, 224 F4
Kangbao, Chiny, 233 E1
Kangboshankou, przeł., Chiny, 254 E13
Kangcunyi, Chiny, 232 G1
Kangding, Chiny, 223 E7
Kangdong, KRLD, 235 D3
Kangdžin, Korea Pd., 235 l3
Kangean, Kepulauan—, arch., Indonezja, 240d n20, 241 F5
Kangean, Pulau—, w., Indonezja, 240d n20, 241 F4-5
Kangen, Nahr—, rz., Sudan, 275 G12
Kangerdluguk, fiord, Grenlandia, 299 F17
Kangerdlugssuaq, zat., Grenlandia, 299 E19-20
Kangerdlugssuatsiaq, zat., Grenlandia, 299 E18-19
Kanggie, KRLD, 235 C3
Kanggjŏng, Korea Pd., 235 G4
Kanghva, Korea Pd., 235 F3
Kanghva-do, w., Korea Pd., 235 F3
Kanghva-man, zat., KRLD/Korea Pd., 235 F2
Kangjing, Chiny, 227 B4
Kangjinjing, Chiny, 233 B7
Kangjŏngdong, Korea Pd., 235 H5
Kangkar Jemaluang, Malezja, 246 K6
Kangkar Pendas, Malezja, 240d a1
Kangkou, Chiny, 232 M5
Kanglashankou [Rakha La], przeł., Chiny/Nepal, 256 B2, 254 F10
Kangma, Chiny, 254 E11, 223 F4
Kangmaer, Chiny, 254 D9, 223 E4
Kangnam, KRLD, 235 E2
Kangnam-sanmek (Góry Amnokkańskie), g., KRLD, 235 BC1-3
Kangnichumike, Chiny, 253 C7
Kangnjŏng, KRLD, 235 F2
Kangnyng, Korea Pd., 235 F5
Kango, Gabon, 291 B2
Kangoya, Kenia, 294 c2
Kāngṛā, rz., Pakistan, 256 E5-6
Kangŏ, KRLD, 235 E2
Kangtuoshan, g., Chiny, 254 F13
Kangura, Wyspa → Kangaroo Island
Kangvŏn-do, adm., Korea Pd., 235 F4-5
Kangvŏn-do, adm., KRLD, 235 E3-4
Kangxian, Chiny, 227 E2
Kangzhuangyi, Chiny, 231 G4
Kanhān, rz., India, 253 l6
Kanhār, rz., India, 254 GH8, 249 D6
Kani, Birma, 245 A2, 254 H14
Kani, Wybrzeże Kości Słoniowej, 285 E7
Kania, Polska, 85 D4
Kaniama, Kongo (Kinshasa), 291 D4
Kaniapiskau Lake, jez., Kanada, 300 H12
Kaniapiskau River, rz., Kanada, 300 G12
Kanibadam, ZSRR, 205 e16, 210 E6
Kanice, Czechosłowacja, 97 l32
Kaniet Islands, w., Nowa Gwinea Australijska, 379 s25
Kanigiri, India, 252 D4
Kanin Kamen', wzg., ZSRR, 188 BC18-20
Kanin Nos, ZSRR, 188 B18
Kanin Nos, mys—, przyl., ZSRR, 188 B18, 183 C5
Kanin, poluostrov—, pw., ZSRR, 188 C19, 183 C5
Kaning, Austria, 162a k15
Kaningbach, rz., Austria, 162a k15
Kaninskij bereg (Wybrzeże Kanińskie), fizj., ZSRR, 188 BC18-19
Kaniów, Polska, 89 B1
Kanirom, Czad, 287 B17
Kanita, Japonia, 240a F2
Kaniva, Australia, 373 F3, 370 G8
Kanjai, Kenia, 294 b2
Kanjavec, g., Jugosławia, 162b j16
Kanjiatun, Chiny, 233 C6
Kanjiža, Jugosławia, 167 F9, 163 C9
Kanjuku, Kenia, 294 a3
Kankaanpää, Finlandia, 187 F8
Kankai, rz., India, 256 C2
Kankakee, Stany Zjedn., 327 G7, 313 E4, 310 C9
Kankakee River, rz., Stany Zjedn., 327 G6-7, 313 E4, 310 C9
Kankan, miasto, adm., Gwinea, 285 D6
Kankasanturē, Cejlon, 252 G5
Kankavali, India, 252 C1
Kañker, India, 253 l7, 249 D6

Karakojsu, rz., ZSRR, 204 F12-13
Karakol', ZSRR, 207 F6
Karakol', ZSRR, 207 F12
Karakol', rz., ZSRR, 208 G16
Karaköprü [Karaçoban], Turcja, 203 i7
Kärākoram Dawan, przeł., India/Chiny, 253 B5
Karakoram ke Pahad (Karakorum), g., Pakistan, 249 A4-5
Kārākoram Parvat (Karakorum), g., India, 253 AB4-6
Karakorum, ruiny, Mongolia, 223 B7
Karakorum (g.) → Kalakunlunshan; Karakoram ke Pahad; Kārākoram Parvat
Karaköse → Ağrı
Karakri, Korea Pd., 235 F4
Karakudžur, rz., ZSRR, 210 DE8-9
Karakul', ZSRR, 210 F2
Karakul', ZSRR, 210 F7, 209 g15
Karakul', ozero—, jez., ZSRR, 210 F7
Karakulak, Turcja, 203 i5
Karakulino, ZSRR, 201 F3
Karakul'skoje, ZSRR, 207 C7
Karakum, ZSRR, 208 G15
Karakum, piaski, ZSRR, 192 F17-18
Karakum, piaski, ZSRR, 208 G15-16
Karakumskij kanal, kan., ZSRR, 262 C11-12, 209 g13, 183 F7
Karakumy, pust., ZSRR, 209 fg12-13, 183 F6-7
Karakurt, Turcja, 203 H8
Karakus, gora—, g., ZSRR, 208 E15
Karakuta, rz., Kenia, 294 b3
Karakuwisa, źr., Afryka Południowo-Zachodnia, 292 F3
Karalar, ZSRR, 204 C14
Karalkreslis, ZSRR, 86 B19
Karalon, ZSRR, 211 E9
Karalpa, ZSRR, 209 c5
Karam, ZSRR, 213 B9, 211 E7
Karamaj → Kelamayi
Karaman, Turcja, 265 D5, 143 F23
Karaman (Turcja, Denizli) → Çameli
Karamanci, Bułgaria, 173 F7
Karamandy, ZSRR, 204 E16, 192 H16
Karamanovo, Bułgaria, 173 B8
Karamazor, fizj., ZSRR, 206 e15
Karamea, Nowa Zelandia, 375 E5
Karamea Bight, zat., Nowa Zelandia, 375 E4-5
Karamet-Nijaz, ZSRR, 210 G3
Karamian, Pulau—, w., Indonezja, 241 F4-5
Karamnāsā, rz., India, 255 G8
Karamola, gora—, g., ZSRR, 207 G9
Karamürsel, Turcja, 176 C22
Karamyš, rz., ZSRR, 202 B6, 192 D13
Karamyševo, ZSRR, 197 E10
Karamzino, ZSRR, 199 EF6
Karanambo, Gujana, 352 F13
Karancs, g., Węgry, 98 G17, 167 B8
Karancskeszi, Węgry, 98 G17, 167 B8
Karand, Iran, 261 D3
Karang, Gunung—, g., Indonezja, 240d n16
Karang, Tandjung—, przyl., Indonezja, 242 E5
Karangagung, Indonezja, 241 E5
Karangai, Tanzania, 294 g8
Karangampel, Indonezja, 240d n17
Kārañjā, India, 253 i5, 249 D5
Karanja, wzg., India, 254 b17
Karanja Bet, w., India, 254 b17
Karaoba, ZSRR, 201 J11
Karaolī, India, 253 F5, 249 C5
Karaömerli, Turcja, 145 h12
Karaozek, ZSRR, 207 H8, 209 e14
Karapelit, Bułgaria, 173 B12
Karapınar, Turcja, 265 D5
Karapiro, Nowa Zelandia, 374 Mapa gospodarcza
Kārapur, India, 252 B6
Karapyši, ZSRR, 195 D9
Karārīm, El—, Libia, 274 B9
Karaš, ZSRR, 199 E11
Karaš, rz., Jugosławia, 169 H3
Karasaj, ZSRR, 208 H12
Karasaj, rz., ZSRR, 210 E9
Karasburg [Kalkfontein], Afryka Południowo-Zachodnia, 290a C3, 292 H3
Karasevo, ZSRR, 201 G12
Karasl, Iran, 261 C4
Karašica, rz., Jugosławia, 167 G5
Karasino, ZSRR, 205 D13
Karasjok, Norwegia, 118 B26
Karasor, ozero—, jez., ZSRR, 207 C10
Karasor, ozero—, jez., ZSRR, 207 D7
Karasor, ozero—, jez., ZSRR, 208 E14
Karasor, ozero—, jez., ZSRR, 208 F13
Karasu [İncili], Turcja, 265 B4
Karasu, ZSRR, 193 y25
Karasu, ZSRR, 204 H14
Karasu, ZSRR, 206 c13-14
Karasu, ZSRR, 207 D8, 209 d14
Karasu, ZSRR, 207 D11
Karasu, ZSRR, 207 E7
Karasu, ZSRR, 208 D12
Karasu, ZSRR, 208 G17
Karasu, rz., Turcja, 203 i6, 266 BC9
Karasu, rz., ZSRR, 206 c13
Karasu, rz., ZSRR, 206 d19
Karasu, rz., ZSRR, 208 D13, 209 d15
Karasu, rz., ZSRR, 210 EF4
Karasu, rz., ZSRR, 210 E7
Karasu (Turcja, Bitlis) → Hizan
Karasuk, ZSRR, 208 D15, 205 G11
Karasuk, rz., ZSRR, 208 D15
Karašungyl, ZSRR, 192 F17
Karasuyama, Japonia, 238 C13
Karaszar → Yanqi
Karata, ZSRR, 204 F12
Karataban, ZSRR, 201 H11
Karatal, ZSRR, 208 G18
Karatal, rz., ZSRR, 208 H14
Karatalā, India, 252 B4
Karataş [İskele], Turcja, 265 D6, 143 F24
Karataš, gora—, g., ZSRR, 201 i8
Karatau, ZSRR, 207 H10
Karatau (Čulak-Tau*), ZSRR, 207 i11, 209 i15, 179 E8
Karatau, g., ZSRR, 192 G16-17, 209 f11
Karatau, chrebet—, g., ZSRR, 201 G7, 207 C4
Karatau, chrebet—, g., ZSRR, 210 CD4-6, 209 f14-15, 183 E7-8
Karateren', ozero—, jez., ZSRR, 209 a5
Karathuri, Birma, 246 G4, 250 F9
Karatina, Kenia, 294 b2
Karativu, w., Cejlon, 252 G4
Karatobe, ZSRR, 192 E17, 209 e11
Karatobe, ZSRR, 207 H8
Karatobe, mys—, przyl., ZSRR, 207 G5
Karaton, ZSRR, 192 F17, 209 e11
Karatoya, rz., Pakistan/India, 256 C3
Karatoya, rz., Pakistan, 256 E4, 254 G11, 223 G4
Karatsu, Japonia, 237 F2, 216 L5
Karatu, Kenia, 294 a2
Karatu, Tanzania, 294 g6
Karat'ulej, sor—, soln., ZSRR, 192 G18
Karaturgaj, rz., ZSRR, 207 EF8-9
Karaturuk, ZSRR, 208 i14
Karatuzskoje, ZSRR, 213 C2
Karaul, ZSRR, 205 C12, 180 B9
Karaulbazar, ZSRR, 210 F3, 209 g13
Karaulkel'dy, ZSRR, 207 F3
Karaul'ob'o, ZSRR, 210 E8
Karaunk'ur, rz., ZSRR, 206 d18, 210 E7
Karaurgan, Turcja, 203 H8
Karauz'ak, ZSRR, 209 b5
Karauzek, ZSRR, 202 F9
Karáva, g., Grecja, 175 D14
Karavajevskije Dači, ZSRR, 193 i8
Karavan, ZSRR, 206 d17
Karavanke (Karawanki), g., Jugosławia/Austria, 159 D10-11, 163 C2-3, 142 A13-14
Karavannoje, ZSRR, 200 D19
Karavannoje, ZSRR, 204 C13
Karavás, Grecja, 176 G15
Karavastaja, zat., Albania, 175 C12
Karavelovo, Bułgaria, 173 D6
Karávi, w., Grecja, 176 G16
Karavonēsia, w., Grecja, Sporady, 176 GH19
Karavšin, rz., ZSRR, 206 f16
Karawa, Kongo (Kinshasa), 291 B4
Karawanken (Karawanki), g., Austria/Jugosławia, 162a lm16-18
Karawankentunnel, tunel, Austria/Jugosławia, 162a m17
Karawanki → Karavanke; Karawanken
Karayazı [Bayraktar], Turcja, 203 i8, 266 C10
Karayer, Turcja, 176 F22
Karayün [Mamuga], Turcja, 203 i3
Karažal, ZSRR, 207 F11, 209 e15
Karažar, ZSRR, 207 E10
Karažar, ZSRR, 208 D13
Karažingil, ZSRR, 208 G12
Kar'azy, g., ZSRR, 201 H7-8
Karb, Polska, 89 c25-26
Karbalā', miasto, adm., Irak, 266 F10
Kārböle → Kaarela
Kārbosh, Kūh-e—, g., Iran, 261 E4
Karbow, NRD, 102 E14
Karcag, Węgry, 167 D10
Karçal dağ, g., Turcja, 194 i7, 203 G7
Karchana, India, 255 G6
Karcsa, Węgry, 98 G21, 167 B12
Karczew, Polska, 91 c4, 94 f7-8, 86 G16
Karczmiska, Polska, 90 C15
Karczówka, Polska, 92 i11
Karczyn, Polska, 92 p21
Kardail, rz., ZSRR, 202 C3
Kardam, Bułgaria, 173 B13
Kardam, Bułgaria, 173 C9
Kardamonowe, Góry (India) → Elamala
Kardamonowe, Góry (Kambodża) → Kravanh, Phnom—
Kardamum Dwīp, w., India, Lakkadiwy, 252 F1
Kardámyla, Grecja, 176 E19
Kardašova Řečice, Czechosłowacja, 97 E7
Kardítsa, miasto, adm., Grecja, 175 D13, 142 E17
Kärdla, ZSRR, 197 D4, 187 G8
Kardonikskaja, ZSRR, 194 D7
Kardymovo, ZSRR, 199 G4, 191 B7
Kārdžali, miasto, adm., Bułgaria, 173 F7, 143 D19
Kārdžali, jazovir—, zb., Bułgaria, 173 F7
Kardžin, ZSRR, 204 E10
Kāre, Kapp—, przyl., Svalbard, Wyspa Niedźwiedzia, 70 g21
Karé, Monts—, g., Republika Środkowoafrykańska, 287 F18, 274 G9
Karee, Republika Południowej Afryki, 290a C7
Kareeberge, g., Republika Południowej Afryki, 290a D4-5, 292 i4
Kareim, Wādī—, ued, ZRA, 278 FG7
Kareima, Sudan, 274 E12
Karema, Tanzania, 291 D6
Karembu, Kenia, 294 b3
Kareli, ZSRR, 203 G9
Karelia, reg., Finlandia, ZSRR, 187 EF11-12
Karelino, ZSRR, 201 D10
Karelo-Fińska SRR, adm., ZSRR, 79 Europa 1937
Kareł'skaja ASSR (Karelska ASRR), adm., ZSRR, 187 DE13, 179 C4
Karelski, Przesmyk—, przesm., ZSRR, 78 A22-23
Kareł'skij bereg (Wybrzeże Karelskie), fizj., ZSRR, 187 CD13-14
Kareł'skij Gorodok, ZSRR, 199 C8
Karen, India, Andamany, 245 F1, 250 F8
Karenga, rz., ZSRR, 213 C13, 211 F8-9
Kararō, India, 255 G3, 253 G6
Karesuando, Szwecja, 118 B25
Karet, Indonezja, 240d i9
Karet, reg., Mauretania, 281 Hi3, 273 D4
Kārevāndar, Iran, 262 H10
Karezak, Afganistan, 262 E10
Kargałoj, ZSRR, 200 E24
Kargali, ZSRR, 200 F22
Kargalinskaja, ZSRR, 204 E12, 192 H14
Kargały, ZSRR, 208 F13
Kargan, ZSRR, 208 C15
Kargānrūd, Iran, 261 C4
Kargapolje, ZSRR, 207 C8, 205 F8
Kargasok, ZSRR, 205 F12, 179 D9
Kargat, ZSRR, 208 C16, 205 F12
Kargal, rz., ZSRR, 208 C15-16
Kargi, Kenia, 291 B7
Kargı, Turcja, 265 B6, 143 D24
Kargil, India, 253 B5
Karginskaja, ZSRR, 202 D2
Kargopol', ZSRR, 187 F16
Kargowa, Polska, 85 G5, 82 D15
Kargy, rz., ZSRR, 213 D4
Karhād, India, 252 C2, 249 E4
Karhal, India, 255 E3
Kari, Nigeria, 287 D16
Karia, Kenia, 294 a3
Karia, Kenia, 294 b2
Karia ba Mohammed, Maroko, 281 C5
Kariandea, rz., Kenia, 294 a3
Kariba, Rodezja, 293 F3, 291 F5
Kariba Dam, zap., Zambia/Rodezja, 293 F3
Kariba Lake, zb., Zambia/Rodezja, 293 F3, 291 F5
Kariba-yama, g., Japonia, 240a E1
Karibib, Afryka Południowo-Zachodnia, 292 G3
Kaributo, Japonia, 240a E2
Kariega, rz., Republika Południowej Afryki, 290a E5, 292 i4
Karikari, Cape—, przyl., Nowa Zelandia, 375 B5
Kariku, Kenia, 294 a3
Karimata, Kepulauan—, arch., Indonezja, 241 E3
Karimata, Selat—, cieśn., Indonezja, 241 E3
Karīmgañj, India, 254 G13, 250 D8
Kariminu, rz., Kenia, 294 a3
Karimnagar, India, 252 B4, 249 E5
Karimpur, India, 256 F3
Karimun, Pulau—, w., Indonezja, 246 L6
Karimundjawa, Kepulauan—, arch., Indonezja, 240d mn17-18, 241 F3-4
Karimundjawa, Pulau—, w., Indonezja, 240d m18
Karin, Somalia, 279 E7, 275 F15
Karin, adm., Birma, 245 CD3-4
Karincalı dağ, g., Turcja, 176 F21
Karinga, Kenia, 294 a3
Karinga, Kenia, 294 b2
Karintorf, ZSRR, 200 C22
Karis → Karjaa
Karisimbi, Mont—, g., Rwanda, 291 C5
Karivang-san, g., Korea Pd., 235 F5
Kariwano, Japonia, 240a H2
Kariya, Japonia, 238 E9, 216 K9
Kariyangwe, Rodezja, 293 F2
Kariz, Tunezja, 282 C12
Karjaa [Karis], Finlandia, 197 B5
Karjat, India, 252 B1
Karkal, India, 252 E2, 249 F4
Karkamış, Turcja, 265 D7
Karkar, w., Nowa Gwinea Australijska, 379 s25
Karkar-Duman, India, 254 d19
Karkara, Niger, 287 C15
Karkara, rz., ZSRR, 208 i15
Karkaralinsk, ZSRR, 208 F13, 209 e16, 179 E8
Karkas, Kūh-e—, g., Iran, 261 E5
Karkawj, Sudan, 279 D2
Karkheh, rz., Iran, 261 F4
Karkinitskij zaliv (Zatoka Karkinicka), zat., ZSRR, 196 H11-12, 191 G7
Karkkila, Finlandia, 197 B6
Kärkölä, Finlandia, 197 B7
Karkonoska, Przełęcz—, przeł., Polska/Czechosłowacja, 92 p16
Karkonosze, g., Polska/Czechosłowacja, 92 p16-17, 89 D2-3, 82 F15
Karl-Marx-Stadt, miasto, adm., NRD, 99 a4, 108 B15, 82 F12
Kärla, ZSRR, 197 D4
Karla Liebknechta, imeni—, ZSRR, 196 B14, 191 D8
Karlbylandet, w., Finlandia, 197 C2
Karlebo, Dania, 116 B2
Karlhom, Szwecja, 122 B15
Kärlich, NRF, 110 k13
Karlikowo, Polska, 93 b2
Karlín, Czechosłowacja, 98 d28
Karlino, Polska, 85 C5, 82 B15
Karliova, Turcja, 203 i6, 266 C9
Karlobag, Jugosławia, 162b b4, 163 E4
Karlöfjärd → Miessaarenselkä
Karlova Studánka, Czechosłowacja, 98 C12
Karlova Ves, Czechosłowacja, 98 i34
Karlovac, Jugosławia, 163 D4, 142 B14
Karlovka, ZSRR, 196 D14, 191 E8
Karlovo, Bułgaria, 173 D6, 143 C19
Karlovy Vary, Czechosłowacja, 99 d4, 97 C3
Karlsborg, Szwecja, 121 D12
Karlsfeld, NRF, 108 G12
Karlshafen, NRF, 101 H8, 81 E9
Karlshagen, NRD, 102 C17
Karlshamn, Szwecja, 121 F12, 118 H21
Karlshof, NRD, 100 c5
Karlshorst, NRD, 100 b5, 102 G17
Karlshuld, NRF, 108 F12
Karlskaga, Szwecja, 121 C12, 118 G21
Karlskrona, Szwecja, 122 F13, 118 H21
Karlslunde, Dania, 116 D1
Karlsöarna, w., Szwecja, 122 E15-16
Karlsruhe, NRF, 107 EF6, 81 GH8
Karlstad, Szwecja, 121 C11, 118 G20
Karlstadt, NRF, 107 D9, 81 G9
Karlstrup, Dania, 116 D1
Karlsudd, Szwecja, 123 g17
Karlukovo, Bułgaria, 173 C5
Karlychanovo, ZSRR, 201 G8
Karlygan chrebet, g., ZSRR, 206 F9
Karlygan, gora—, g., ZSRR, 206 D10
Karłowice, Polska, 89 D7
Karłowice, Polska, 91 r22
Karłów, Polska, 92 r19
Karm, El—, Tunezja, 275 i23
Karma, Niger, 286 C11
Karmal, India, 255 C1, 253 E5, 249 C5
Karmāteń, India, 252 B2
Karmanova, ZSRR, 199 F6
Karmanova, ZSRR, 201 F4
Karmaskaly, ZSRR, 201 H6, 207 C4
Karmatānar, India, 256 E1
Karmel → Hakarmel, Har—
Karmelava, ZSRR, 197 H6
Karmøy, w., Norwegia, 121 C2-3, 117 G16
Karnabčuł', step'—, rośl., ZSRR, 210 F3
Karnak, El—, ZRA, 278 G5
Karnāli, rz., Nepal, 253 E7
Karnap, NRF, 106 Energetyka
Karnāphuli, rz., Pakistan, 254 H12-13
Karnaprayāg, India, 255 B4, 253 D6
Kārnare, Bułgaria, 173 D6
Karnātak Pathār, wyż., India, 252 D2-3, 249 EF4-5
Karnburg, Austria, 162a I18
Karnes City, Stany Zjedn., 318 K7
Karniewek, Polska, 94 d7
Karniewo, Polska, 86 F15
Karnin, Polska, 94 b2
Karniów, Polska, 91 i27
Karnobat, Bułgaria, 173 D10
Karnobatska planina, g., Bułgaria, 173 D10-11
Karnocice, Polska, 93 h16
Kärnten (Karyntia), adm., reg., Austria, 160 D10-11
Karnu → Nagar
Karo, Japonia, 237 D7
Karoi, Rodezja, 293 F3, 291 F5
Karoj, ZSRR, 208 H13
Karokh, Afganistan, 262 D11
Karol Bāgh, India, 254 d19
Karolew, Polska, 91 e6
Karolew, Polska, 91 f5
Karolina Południowa → South Carolina
Karolina Północna → North Carolina
Karolinenhof, NRD, 100 c6
Karoliny, w., Powiernicze Wyspy Pacyfiku, 365 BC5-8 → Caroline Islands
Karoliny, Wyspa—, w., Sporady Środkowopolinezyjskie, 366 D13 → Caroline Island
Karompa, Pulau—, w., Indonezja, 242 F6
Karonga, Malawi, 293 B5
Karonie, Australia, 372 c6, 349 F4
Karoonda, Australia, 373 E2
Karor, Pakistan, 253 D2
Karora, Sudan, 279 B4, 275 E13
Karori, Nowa Zelandia, 375 e13
Karori, rz., Nowa Zelandia, 375 e13
Kāros, w., Grecja, Cyklady, 176 G18
Karosa, Indonezja, 242 E5
Karossa, Tandjung—, przyl., Indonezja, 241 F5
Karotha, Sudan, 279 H2, 275 G13
Karotni, ZSRR, 200 E18
Karou, Mali, 286 B11
Karounga, Mali, 285 B7
Karow, NRD, 102 D14, 82 C12
Karow, NRD, 102 G14
Karow, NRD, 100 a4-5
Karpackie, Pogórze—, g., Polska, 89 F10-15, 82 G18-22
Karpacz, Polska, 92 p17, 89 D3
Kárpas, płw., Cypr, 265 a19, 265 E6, 143 G23-24
Kárpathos, w., Grecja, Sporady, 176 H19-20, 143 G20
Karpaty, g., Europa, 71 F11-13, 78
Karpaty Południowe → Carpații Meridionali
Karpaty Wschodnie, g., Czechosłowacja, Polska, Rumunia, ZSRR, 78 Gi19-21 → Carpații Orientali; Vostočnyje Karpaty
Karpaty Zachodnie, g., Polska/Czechosłowacja, 89 G8-16, 82 GH17-21
Karpélé, Wybrzeże Kości Słoniowej, 286 E8
Karpenēsion, miasto, adm., Grecja, 175 E14, 142 E17
Karpentaria, Zatoka → Carpentaria, Gulf of—
Karpineny, ZSRR, 195 G7, 191 F5
Karpino, Jezioro—, jez., Polska, 93 i15
Karpinsk, ZSRR, 201 C9, 188 G26, 205 F7
Karpniki, Polska, 92 p17
Karpogory, ZSRR, 188 D19, 179 C5
Karpuninskij, ZSRR, 201 D11, 188 G27
Karpušicha, ZSRR, 201 E9
Karpysak, ZSRR, 206 B4
Kärra, Szwecja, 123 m27-28
Kärra, Szwecja, 123 n28
Karrāda, Irak, 258 e16
Karrats Fjord, fiord, Grenlandia, 299 D14-15
Kärrdalen, Szwecja, 123 m27
Kärrtorp, Szwecja, 123 h16
Karru Górne → Hoë Karoo
Karru Małe → Klein Karoo
Karru Wielkie → Groot [Sentraal] Karoo
Kars, miasto, adm., Turcja, 203 H9, 266 B10
Kars, rz., Turcja, 203 H9, 266 B10
Kars-Erzurum yaylası, wyż., Turcja, 203 H7-9, 265 B9-10
Karsa, Etiopia, 279 F5
Karsakpaj, ZSRR, 207 G9, 209 e14, 179 E7
Kārsava, ZSRR, 197 F9, 187 H10
Karši, ZSRR, 210 F3, 209 g14, 179 F7
Karsibór, Polska, 85 E6
Karsibór, Polska, 93 h15
Karsin, Polska, 85 D9
Karšinskaja step', rośl., ZSRR, 210 F3-4, 209 g14
Karşıyaka, Turcja, 176 E19-20
Karsiyāng, India, 256 C3, 254 F11
Karskie, Morze—, m., 67 16-19 → Karskoje more
Karskije Vorota, proliv— (Cieśnina Karskie Wrota), cieśn., ZSRR, 188 A25-26, 205 CD6-7, 183 BC6
Karsko, Polska, 85 F4
Karskoje more (Morze Karskie), m., 205 BC8-13, 183 B6-9
Kärsön, w., Szwecja, 123 h15
Karsovaj, ZSRR, 201 D3
Karstädt, NRD, 102 E13, 81 C11
Karsun, ZSRR, 200 G18, 192 B14
Karsy, ZSRR, 201 H11, 207 C6
Karsznice, Polska, 89 B10
Karszno, Polska, 93 i15
Kartagena → Cartagena
Kartagina → Qarṭājanna
Kartāl, India, 255 G5
Kartal, Turcja, 176 C22, 265 B3
Kartal, Węgry, 98 H17
Kartál Óros, g., Grecja, 176 B18
Kartalinija, reg., ZSRR, 204 FG10
Kartalinskij chrebet, g., ZSRR, 204 FG10, 192 Hi13
Kartaly, ZSRR, 201 i10, 207 D6, 205 G8, 179 D7
Kartalyojat, rz., ZSRR, 201 i11, 207 D6
Karthane, rz., NRD, 102 F14
Karthaus, Stany Zjedn., 328 G16
Kartlewo, Polska, 93 h17
Kartøy, w., Norwegia, 123 k24
Kārtse, India, 253 B5
Kartun, ZSRR, 215 F8
Kartung, Senegal, 285 C2
Kartuni, Gujana, 352 D13
Kartuzy, Polska, 93 c2, 85 C10, 82 B18
Kartzow, NRD, 100 b1
Kāru, ZSRR, 197 D7
Karubwe, Zambia, 293 E3, 291 F5
Karufa, Indonezja, 242 E8
Karuizawa, Japonia, 238 C11
Kārujāgi, rz., ZSRR, 197 D7
Karumba, Australia, 370 C8
Karumwa, Tanzania, 291 C6
Kārūn, rz., Iran, 261 F4
Karunga, Kenia, 294 b2
Karungi, Szwecja, 118 C25
Karungu, Kenia, 291 C6
Karungu, rz., Zambia, 293 B5
Karuni, Indonezja, 242 F5
Karunjie, Australia, 369 C5
Karur, India, 252 F4, 249 F5
Karura, Kenia, 294 c2
Karuri, Kenia, 294 a3
Karuri, Kenia, 294 c2
Kārvāsvaara, Finlandia, 120 Górnictwo i energetyka
Karviná, Czechosłowacja, 98 a26, 98 D15
Kārwār, India, 252 D2, 249 F4
Karwendelgebirge, g., Austria, 162a h12-13, 157 B12-13
Karweli, Kenia, 294 b2
Karwi, India, 255 G5
Karwia, Polska, 98 a2, 85 B10, 82 B18
Karwiany, Polska, 91 s22
Karwica, Polska, 86 D17
Karwieńskie Błoto, Polska, 93 a2
Karwik, Polska, 93 m20
Karwin, Polska, 85 D5
Karyá, Grecja, 175 F15
Karyaí, Grecja, 175 F15
Karyaí, miasto, adm., Grecja, 176 C17, 143 D19
Karymskoje, ZSRR, 213 D13, 211 F8, 180 D12
Karyntia → Kärnten
Karynžaryk, płaski, ZSRR, 192 H17-18
Kārystos, Grecja, 176 E17
Karýtsa, Grecja, 175 D15
Karzachi, ZSRR, 203 G9
Karžantau, g., ZSRR, 206 d15
Kaş, Turcja, 176 G22, 265 D3, 143 F21
Kās Kong, Kambodża, 246 G6
Kās Por, Kambodża, 245 G6
Kasaan, Stany Zjedn., 304 G14
Kasaba → Turgutlu
Kasach, rz., ZSRR, 204 H10, 192 i13
Kasache, Malawi, 293 D6
Kāsai, rz., India, 256 G2, 254 H10, 249 D7
Kasai, rz., Kongo (Kinshasa), 291 C3
Kasaji, Kongo (Kinshasa), 291 E4
Kasam, Indonezja, 240d b3
Kasama, Japonia, 238 C13, 216 J11
Kasama, Japonia, 240b D1
Kasama, Zambia, 293 C4, 291 E6
Kasamor, Gebel—, g., Sudan, 279 C2
Kasandryjska, Zatoka → Kassándras, Kólpos—
Kasane, miasto, adm., Botswana, 293 F1, 291 F5
Kasanga, Tanzania, 293 B4, 291 D6
Kasaoka, Japonia, 237 E6, 216 K7
Kasar, Ra's—, przyl., Sudan, 279 A4, 275 E13
Kāsargōdē, India, 252 E2, 249 F4
Kasarijāgi, rz., ZSRR, 197 D5-6
Kašary, ZSRR, 202 D1
Kasasa, Japonia, 237 H3
Kasatkino, ZSRR, 215 D6
Kasauli, India, 255 B1
Kasbā, India, 256 D2, 254 G10
Kasba Lake, jez., Kanada, 304 F20
Kasbā Nārāyangarh, India, 256 G2
Kasbā Pālāspur, India, 256 G2
Kaseda, Japonia, 237 H3, 216 M6
Kasejovice, Czechosłowacja, 97 E5
Kaseke, Kongo (Kinshasa), 293 C2
Kasempa, Zambia, 293 D1, 291 E5
Kasenga, Kongo (Kinshasa), 293 C3, 291 E5
Kasenyi, Kongo (Kinshasa), 291 B6
Kasese, Malawi, 293 D5
Kasese, Uganda, 291 B6
Kasewa, Zambia, 293 E3
Kaseya, Kongo (Kinshasa), 293 A3
Kāsgañj, India, 255 E3, 253 F6
Kashaf Rūd, rz., Iran, 262 D10
Kāshān, Iran, 261 E5
Kashega, Stany Zjedn., Aleuty, 214 F12
Kashegelok, Stany Zjedn., 303 F9
Kashi (Kaszgar), Chiny, 210 F8, 223 D2
Kashigaerhe (Kaszgar-daria), rz., Chiny, 223 D2
Kashihe, rz., Chiny, 208 i16-17
Kashima, Japonia, 237 F3
Kashima, Japonia, 238 B13
Kashima, Japonia, 238 D13, 216 K11
Kashima-nada, zat., Japonia, 238 CD13-14, 216 JK11
Kashio, Japonia, 238 D11
Kāshipur, India, 255 C3, 253 E6
Kāshipur, India, 252 B6
Kashitu, Zambia, 293 D3, 291 E5
Kashiwa, Japonia, 238 D12, 216 K10
Kashiwai, Japonia, 240b B4
Kashiwazaki, Japonia, 238 B11, 216 J10
Kashkān, rz., Iran, 261 E3
Kashmar, Iran, 261 D9
Kashmor, Pakistan, 262 G14, 249 C3
Kashtagrām, India, 256 F2
Kashui, Chiny, 223 C5
Kāsia, India, 255 F8, 254 F8
Kasiārī, India, 256 G2
Kasib, ZSRR, 201 C6
Kasilaba, Chiny, 210 G9
Kasimbila, Nigeria, 287 F15
Kasimov, ZSRR, 199 G13, 192 B11
Kašin, ZSRR, 199 D9, 187 H15
Kasina Wielka, Polska, 90 F12
Kašino, ZSRR, 206 E3
Kašira, ZSRR, 199 G10, 191 B10
Kasiruta, Pulau—, w., Indonezja, 242 E7
Kaskabulak, ZSRR, 208 F15
Kaškadarja, rz., ZSRR, 210 F4
Kaškadarjinskaja oblast', adm., ZSRR, 210 F3-4, 209 g13-14, 179 F7(27)
Kaskadowe, Góry → Cascade Range
Kaskakulan, ZSRR, 207 H6
Kaskana, ZSRR, 206 e15
Kaškaragaicha, ZSRR, 206 D4
Kaškarancy, ZSRR, 187 C14
Kaskaši, ZSRR, 207 F4
Kaskaskia River, rz., Stany Zjedn., 317 F11
Kaskelen, ZSRR, 208 i14
Kaskelen, rz., ZSRR, 208 i14
Kašken-Teniz, ZSRR, 208 H12
Kaskinen [Kaskö], Finlandia, 187 E7
Kaškino, ZSRR, 200 E22
Kaskö → Kaskinen
Kasli, ZSRR, 201 G10, 207 C6
Kaslo, Kanada, 323 B5, 304 i17
Kas'ma, rz., ZSRR, 206 C6
Kasmala, rz., ZSRR, 206 D4
Kasn'a, ZSRR, 199 F6
Kasn'a, rz., ZSRR, 199 F6
Kasongo, Kongo (Kinshasa), 291 C5
Kasongo Lunda, Kongo (Kinshasa), 291 D3
Kasori, Japonia, 240b C4
Kásos, w., Grecja, Sporady, 176 H19-20, 143 G20
Kašperovka, ZSRR, 195 D8
Kašperské Hory, Czechosłowacja, 97 E5
Kaspi, ZSRR, 204 G10, 192 i13
Kaspijsk, ZSRR, 204 F13, 192 H14
Kaspijskie, Morze—, m., 219 EF15-16 → Kaspijskoje more; Māzandarān, Daryā-ye—
Kaspijskij, ZSRR, 204 C13, 192 G14
Kaspijskoje more (Morze Kaspijskie), m., 183 EF5-6
Kašpirovka, ZSRR, 200 H20
Kašpirovskoje, ZSRR, 186 Górnictwo
Kaspl'a, ZSRR, 198 E10
Kaspl'a, rz., ZSRR, 198 D9, 191 B6
Kasprowy, g., Polska, 94 r19
Kasr el-Farafra → Qaṣr al-Farāfra
Kasrik → Gürpınar
Kassaare, w., ZSRR, 197 D4-5
Kassala, miasto, adm., Sudan, 279 C3, 275 E13
Kassan, ZSRR, 210 F3, 209 g14
Kassándra, płw., Grecja, 176 CD16
Kassándras, Kólpos— (Zatoka Kasandryjska), zat., Grecja, 176 CD16, 143 DE18
Kassansaj, ZSRR, 206 d17, 210 E6
Kassansaj, rz., ZSRR, 206 d17
Kassarani, Kenia, 294 c3
Kassari, źr., Mauretania, 285 B7, 273 E4
Kassara, Mali, 285 C6
Kassel, Kamerun, 287 D18
Kassel, NRF, 101 i8-9, 81 E9
Kassikaliyu, rz., Gujana, 352 G13
Kassiópē, Grecja, 175 D12
Kasson, Stany Zjedn., 327 D2
Kassou, Górna Wolta, 286 D9
Kāstā, India, 255 E5
Kaštak, ZSRR, 201 G11
Kastamonu, miasto, adm., Turcja, 265 B5, 143 D23
Kastav, Jugosławia, 168 o17
Kastel, NRF, 110 I17
Kasteľ, gora—, g., ZSRR, 194 b12
Kaštela, g., Jugosławia, 162b d6
Kaštelanski zaljev, zat., Jugosławia, 162b d6
Kastellaun, NRF, 110 I13, 107 C4
Kastéllion, Grecja, Kreta, 176 H16
Kastéllion, Grecja, Kreta, 176 H18
Kastellorizon, w., Grecja, 176 G22
Kastéllos, Akrōtērion—, przyl., Grecja, 176 H20
Kasterlee, Belgia, 113 B6
Kaštice, Czechosłowacja, 99 c6, 97 C4
Kastl, NRF, 108 E13
Kastoría, miasto, adm., Grecja, 175 C14, 142 D17
Kastornoje, ZSRR, 196 B17, 191 D10
Kastós, w., Grecja, Wyspy Jońskie, 175 E13
Kástron, Grecja, 176 D18
Kastrapel', ZSRR, 194 c11
Kastrup, Dania, 116 D3
Kasugai, Japonia, 238 D9
Kasukabe, Japonia, 238 D12
Kasuku, rz., Kongo (Kinshasa), 291 C5
Kasulu, Tanzania, 291 C6
Kasum-Ismailov, ZSRR, 204 H12
Kasumi, Japonia, 237 D7, 216 K8
Kasumiga-ura, lag., Japonia, 238 D13
Kasumkent, ZSRR, 204 G14, 192 i15
Kasungu, Malawi, 293 D5
Kasupi, Malawi, 293 E6
Kasūr, Pakistan, 253 D4, 249 B4
Kašyrskoje (Kaszyrskoje), ZSRR, 86 B15
Kaszczor, Polska, 89 B4
Kaszczorek, Polska, 91 i15
Kaszgar → Kashi
Kaszgar-daria → Kashigaerhe
Kaszgaria, reg., Chiny, 219 EF16-19
Kaszgarska, Kotlina → Talimupendi
Kaszmir → Jammu aur Kāshmīr
Kaszów, Polska, 94 m15
Kaszubska, Brama—, fizj., Polska, 93 d1-2
Kaszubskie, Pojezierze—, poj., Polska, 93 bd2-3, 85 C9-10
Kaszuby, reg., Polska, 85 BD9-10, 82 BC17-18
Kataba, Zambia, 293 F1, 291 F5
Katabira-gawa, rz., Japonia, 240b D1
Katada, Japonia, 238 D8
Katada, Japonia, 238 E9
Kataeregi, Nigeria, 286 E14
Katafanga, w., Fidżi, 379 q20
Katagum, Nigeria, 287 C16
Katagum, reg., Nigeria, 287 C15-16
Katagum, rz., Nigeria, 287 CD15
Katahdin, Mount—, g., Stany Zjedn., 329 C26, 313 C13, 310 B13
Katajaluoto [Stora Enskär], w., Finlandia, 123 r35
Katajsk, ZSRR, 201 F12, 188 H28
Kataka → Kuraka
Kataklik, India, 253 B6
Katako Kombe, Kongo (Kinshasa), 291 C4
Katakura, Japonia, 240b E4
Katalla, Stany Zjedn., 303 F12
Katalonia → Cataluña
Katalońskie, Góry → Costero-Catalana, Cordillera—
Katamma, Nigeria, 287 C16
Katanduanes → Catanduanes
Katanga, Kongo Belgijskie, 270 Afryka— mapa polityczna, Rozwój kolonializmu, 1914
Katanga, reg., Kongo (Kinshasa), 291 E4-5
Katanga, rz., ZSRR, 211 E6, 184 D11
Katanga-Oriental, adm., Kongo (Kinshasa), 293 BC2-3
Katangī, India, 253 i6
Katangli, ZSRR, 215 C12, 212 F14, 180 D15
Katania → Catania
Katanning, Australia, 372 d3, 369 F3
Katańska, Równina → Catania, Piano di—
Katańska, Zatoka → Catania, Golfo di—
Katar, polit., 261 i5, 33-34 G23
Katarniān Ghāt, India, 255 D6, 253 E7
Katarzyny, Góra → Katerīna, Gebel—
Katašin, ZSRR, 198 G11
Katav-Ivanovsk, ZSRR, 201 H8, 207 C5
Katbalogan → Catbalogan
Katboschfontein, Republika Południowej Afryki, 290a a12
Katcha, Nigeria, 286 E14
Katchall Dwīp, w., India, Nikobary, 246 H1, 250 G8
Katchh, płw., India, 253 H1
Katchh ki Khādi (Zatoka Kaczska

Kazičene, Bułgaria, 173 D3
Kazikumuchskoje Kojsu, rz., ZSRR, 204 F13
Kažim, ZSRR, 188 F22
Kazimierz, Polska, 89 c28
Kazimierz, Polska, 91 t25
Kazimierz Biskupi, Polska, 85 G10
Kazimierz Dolny, Polska, 90 C15, 82 E21
Kazimierza Wielka, Polska, 90 E12, 82 F20
Kāẓimīya, Al—, Irak, 258 d15
Kazimoto, Tanzania, 291 D7
Kazincbarcika, Węgry, 98 G19, 167 B10
Kazinka, ZSRR, 196 C16
Kazinka, ZSRR, 199 i11
Kāziranga, India, 254 F13
Kazlıçeşme, Turcja, 175 d4
Kazlų Rūda, ZSRR, 197 H5
Kaz'minskoje, ZSRR, 194 B7, 203 D7, 192 G11
Kaznějov, Czechosłowacja, 97 D4
Kazo, Japonia, 238 C12
Kaztalovka, ZSRR, 202 D9, 192 E15
Kazuma, Japonia, 240b E3
Kazumba, Zambia, 293 D2
Kazungula, Zambia, 293 F1
Kazuń Polski, Polska, 94 e5, 86 G15
Kazy, ZSRR, 261 B8, 209 g12
Kazym, rz., ZSRR, 188 E30, 205 E9
Kazyr, ZSRR, 206 D9
Kazyr, rz., ZSRR, 213 C2
Kazyr, chrebet—, g., ZSRR, 206 E9
Kaźmierówka, Polska, 91 o17
Kaźmierz, Polska, 85 F7
Kąclowa, Polska, 90 F13
Kąkolewnica, Polska, 90 B17
Kąkolewo, Polska, 89 B5
Kąty, Polska, 93 C6
Kąty, Polska, 93 i16
Kąty, Polska, 94 i8
Kąty Węgierskie, Polska, 91 a3
Kąty Wrocławskie, Polska, 92 o21, 89 C5, 82 E16
Kbely, Czechosłowacja, 98 d29, 97 C7
Kchucin, ZSRR, 215 E9, 212 G13
Kchucin, rz., ZSRR, 215 EF9
Kcynia, Polska, 85 F8, 82 D17
Kdyně, Czechosłowacja, 97 E4
Kê Ga, Mui—, przyl., Wietnam Pd., 246 G9
Ke-hsi Mansam, Birma, 245 B3, 250 D9
Ké-Macina, Mali, 286 C8, 273 F4
Kéa, Grecja, 176 F17
Kéa, w., Grecja, Cyklady, 176 F17, 143 F19
Keaau, Stany Zjedn., Hawaje, 380 i16
Keahi Point, przyl., Stany Zjedn., Hawaje, 380 o19
Keahole Point, przyl., Stany Zjedn., Hawaje, 380 i15
Kealaikahiki Channel, cieśn., Stany Zjedn., Hawaje, 380 k14-15
Kealia, Stany Zjedn., Hawaje, 380 i16
Keams Canyon, Stany Zjedn., 324 i8
Keansburg, Stany Zjedn., 321 E3, 319 B8, 332 A7
Kearney, Kanada, 328 C15
Kearney, Stany Zjedn., 317 E6, 309 C7
Kearny, Stany Zjedn., 321 C3
Kearsarge, Stany Zjedn., 327 A6
Kearsarge, Mount—, g., Stany Zjedn., 320 B6
Kearsarge Pass, przeł., Stany Zjedn., 330 E6
Kearsley, Wielka Brytania, 131 B4
Keating, Stany Zjedn., 328 G17
Kebajoran, Indonezja, 240d i9
Keban, Turcja, 265 C8
Kebbi, Nigeria, 286 C13
Kebbi (rz., Nigeria) → Sokoto
Kébémer, Senegal, 285 B2
Kebezen', ZSRR, 206 F8
Kebibat, Maroko, 281 d18
Kebīr ech-Charqī, Erg el— (Wielki Erg Wschodni), pust., Algeria, 282 DF10-12, 274 BC6-7
Kebīr el-Gharbī, Erg el— (Wielki Erg Zachodni), pust., Algeria, 281 EF7-9, 273 BC5-6
Kebīr, Nahr el—, rz., Syria, 146 e7-8
Kebkābiya, Sudan, 274 F10
Kebnekajse, g., Szwecja, 118 C23
Kebonsirih, Indonezja, 240d i9
Kebrit Alu, g., Etiopia, 279 D5
Kebumen, Indonezja, 240d n17
Kebundingin, Indonezja, 240d b4
Keb'uty, ZSRR, 204 C10, 192 G13
Kecel, Węgry, 167 E7
Kecherda, reg., Czad, 287 C19, 274 F9
Kechi, Japonia, 237 E2
Kechienji, Japonia, 240b B4
Kechika River, rz., Kanada, 304 G15
Kečhōn, KRLD, 235 D2
Kechrókamvos, Grecja, 173 G6
Kéchros, Grecja, 173 G8, 175 B18
Keçiborlu, Turcja, 265 D4
Kecskemét, Węgry, 167 E8, 142 A16
Keda, ZSRR, 194 H7
Kedabek, ZSRR, 204 H11
Kedada, Etiopia, 279 H2
Kedah, adm., Malezja, 246 i5
Kédainiai (Kiejdany), ZSRR, 197 G5, 187 i8
Kedārnāth, g., India, 255 B4
Keddie, Stany Zjedn., 330 A4, 323 F3
Kédédéré, Czad, 287 D19
Kediri, Indonezja, 240d n19, 241 F4
Kedon, ZSRR, 212 D17
Kedon, rz., ZSRR, 212 C17
Kedong, Chiny, 233 B7
Kedong, Kenia, 294 b1
Kedong, rz., Kenia, 294 b1
Kédougou, Senegal, 285 C4
Kedrovka, ZSRR, 201 D9
Kedrovoje, ZSRR, 201 E10
Kedva, ZSRR, 188 D23, 205 E6
Kedva, rz., ZSRR, 188 D23
Keehi Lagoon, zat., Stany Zjedn., Hawaje, 380 o19
Keele, Wielka Brytania, 131 D4
Keele Peak, g., Kanada, 303 F14
Keele River, rz., Kanada, 303 F15
Keeler, Stany Zjedn., 330 E7, 324 H5
Keeling, Stany Zjedn., 332 E2
Keeling → Kokosowe, Wyspy—
Keene, Stany Zjedn., 320 C5, 329 F22, 313 D11
Keene, Stany Zjedn., 329 D21
Keepit Dam Site, zap., Australia, 373 C8
Keerfenhe, rz., Chiny, 215 D5
Keermu → Aertunquke
Keerweer, Cape—, przyl., Australia, 370 B8
Keerzong, Chiny, 253 C6, 223 E2
Keeseville, Stany Zjedn., 329 D21
Keetmanshoop, Afryka Południowo-Zachodnia, 290a B3, 292 H3
Keewatin, Stany Zjedn., 327 A1
Keewatin, District of—, adm., Kanada, 300 EF6-7
Keewong, Australia, 373 D5, 370 F9
Kēf, Djebel el—, g., Tunezja, 154 L3
Kèf, El—, miasto, adm., Tunezja, 154 L3, 282 B12, 142 F11
Kefallēnía, w., Grecja, Wyspy Jońskie, 175 E13, 142 E17
Kefalos, Grecja, 176 G19
Kefannanu, Indonezja, 242 F6
Kēfar 'Ātā', Izrael, 146 i6
Kēfar 'Azar, Izrael, 146 o11
Kēfar 'Eqrōn, Izrael, 146 k5
Kēfar Kānā (Kana Galilejska), Izrael, 146 i6
Kēfar Masarīq, Izrael, 146 i6
Kēfar Mēnaḥēm, Izrael, 146 k5
Kēfar Ro'sh Haniqrā, Izrael, 146 h6
Kēfar Sābā', Izrael, 146 j5
Kēfar Shālēm, Izrael, 146 o11
Kēfar Tāvōr, Izrael, 146 i6
Kēfar Warbūrg, Izrael, 146 k5
Kēfar Yasīf, Izrael, 146 i6
Kēfar Yĕrōḥām, Izrael, 146 m5, 278 B7
Kefer ez-Zeit, Liban, 146 h7
Kefer Mechki, Liban, 146 g7
Kefermarkt, Austria, 97 G7
Kefti, Nigeria, 287 E14
Keffin Hausa, Nigeria, 287 C15
Keffin Madaki, Nigeria, 287 D15
Kēfisía, Grecja, 175 f8
Kēfisós, rz., Grecja, 175 E15
Kēfisós, rz., Grecja, 175 f8
Keflavík, Islandia, 124 D4
Keg River, Kanada, 304 G17
Kegali, rz., ZSRR, 212 D18
Kēgalla, Cejlon, 252 H5
Kegaon, India, 253 i8
Kegaon, India, 254 b17
Kegeji, ZSRR, 209 b4
Kegeji, kanał—, kan., ZSRR, 209 b4
Kegen', ZSRR, 208 i15
Kegen', rz., ZSRR, 208 i15
Kegičevka, ZSRR, 196 D14
Keglo Bay, zat., Kanada, 300 G12
Kegnæs, Dania, 101 B9
Kegongzhaka, Chiny, 223 E4
Kegul'ta, ZSRR, 202 G5, 192 F13
Kegums, ZSRR, 197 F6
Kehdingbruch, NRF, 109 C3
Kehdingen, reg., NRF, 109 CD4-5, 101 D8
Keheili, Sudan, 275 E12
Kehi, NRF, 107 F5, 81 H7
Kehr, Austria, 162a g10
Kehra, ZSRR, 197 C7, 187 G9
Kehrbach, rz., NRF, 110 m13
Kehrig, NRF, 110 k12
Kehristen, Szwajcaria, 158 c2
Kehrsatz, Szwajcaria, 158 f6
Kei Mouth, Republika Południowej Afryki, 290a E8
Keïa, Kamerun, 287 D18
Keitsalö, w., Finlandia, 197 B8
Keïgamatekel, Kamerun, 287 F17
Keighley, Wielka Brytania, 131 A6, 128 H10
Keil, Ra's el—, przyl., Somalia, 275 G15
Keila, ZSRR, 197 C6
Keila, w., Wyspy Salomona, 380 q22
Keilajõgi, rz., ZSRR, 197 C6
Keilor, Australia, 372 g9
Keimoes, Republika Południowej Afryki, 290a C4, 292 H4
Keiria, Kenia, 294 b2
Keïta, Bahr—, rz., Czad, 274 FG9-10
Keitele, jez., Finlandia, 187 E9
Keith, Australia, 373 F3, 370 G8
Keith, Wielka Brytania, 127 D9
Keith Arm, zat., Kanada, 303 E16
Keithsburg, Stany Zjedn., 327 G4
Kejser Franz Josephs Fjord, fiord, Grenlandia, 299 D20-21
Kejvy, wzg., ZSRR, 187 C15-16
Kekaha, Stany Zjedn., Hawaje, 380 j12
Kekari, India, 253 G4
Keke-Usun, ozero—, jez., ZSRR, 204 C11-12
Kekerdom, Holandia, 115 e7
Kékes, g., Węgry, 98 H18, 167 C9
Kekeshilishan, g., Chiny, 223 D4-5
Kēkirāwa, Cejlon, 252 G5
Keklau, Powiernicze Wyspy Pacyfiku, Wyspy Palau, 379 b2
Kek'u, ozero—, jez., ZSRR, 204 C11
Kel dağ, g., Turcja, 203 G9
Kel tepe, g., Turcja, 176 C23
Kelamayi (Karamaj), Chiny, 208 H18, 223 B3
Kelamet, Etiopia, 279 B4, 275 E13
Kelan, Chiny, 227 B5
Kelang, Malezja, 246 K5, 241 D2
Kelang, Pulau—, w., Malezja, 246 K5
Kelanī Gangā, rz., Cejlon, 252 a9
Kelanimullā, Cejlon, 252 a9
Kelantan, adm., Malezja, 246 J5-6
Kelantan, Sungai—, rz., Malezja, 246 i6
Kelapārā, Pakistan, 256 H5
Kelāpur, India, 253 i6
Kelasuri, ZSRR, 194 E6, 203 E7
Kelasuri, ZSRR, 194 F6
Kelasuri, rz., ZSRR, 194 E6
Kelata, Etiopia, 279 E4
Kel'badžar, ZSRR, 204 H12, 192 i13
Kelberg, NRF, 107 C3
Kelbia, Sebkha el—, soln., Tunezja, 154 M5
Kelbra, NRD, 102 i12
Kelč, Czechosłowacja, 98 E13
Kelča, Czechosłowacja, 98 E21
Këlcyra, Albania, 175 C13
Kel'da, rz., ZSRR, 188 D18
Kel'd'uševo, ZSRR, 200 F16
Kele, rz., ZSRR, 211 D12
Kelebia, Węgry, 167 F8
Kelenföld, Węgry, 168 e5
Kelermesskaja, ZSRR, 194 B4
Keles, Turcja, 176 D22
Keles, ZSRR, 206 d15, 210 E5
Keles, rz., ZSRR, 210 E5
Keleti-főcsatorna, kan., Węgry, 167 CD11
Kelheim, NRF, 108 F13, 81 H11
Kelif, ZSRR, 210 G4
Kelifskij Uzboj, dol., ZSRR, 210 G3
Kelimeńskie, Góry → Călimani, Munții—
Kelingkang, Bukit—, g., Malezja/Indonezja, 241 D4
Keliyahe (Kerija), rz., Chiny, 223 D3
Kelkheim, NRF, 110 i17
Kelkit [Çiftlik], Turcja, 203 H5, 265 B8
Kelkit, rz., Turcja, 203 H3, 265 B8
Kella, Etiopia, 279 H3
Kellé, Kongo (Brazzaville), 291 C2
Kellé, Niger, 287 B16
Kellen, NRF, 101 H2
Keller Lake, jez., Kanada, 304 F16
Kellerberg, Austria, 162a i15
Kellerberrin, Australia, 372 c3, 369 F3
Kellerovka, ZSRR, 207 D10
Kellersee, jez., NRF, 101 C11
Kellerwald, g., NRF, 101 i7-8
Kellett, Mount—, g., Hongkong, 228 b13
Kellett Strait, cieśn., Kanada, 303 C17
Kelleys Island, w., Stany Zjedn., 328 G12
Kellinghusen, NRF, 109 C6, 101 D9, 81 C9
Kellog, ZSRR, 205 E13
Kellogg, Stany Zjedn., 323 C5
Kellogg, Stany Zjedn., 327 D2
Kellogg, Stany Zjedn., 327 G2
Kelloselkä, Finlandia, 187 C11
Kells → Ceanannas
Kelly Gap, zat., Stany Zjedn., 331 g11
Kelmė, ZSRR, 197 G4, 187 i8
Kel'mency, ZSRR, 195 E5
Kélo, Czad, 287 E18, 274 G9
Kelokéthara, Cypr, 265 b17
Kelolokan, Indonezja, 241 D5
Kelowna, Kanada, 323 B5, 304 i17
Kelsall, Wielka Brytania, 131 D3
Kelsey Bay, Kanada, 323 A1, 304 H15
Kelso, Republika Południowej Afryki, 290a D9
Kelso, Stany Zjedn., 323 C2
Kelso, Wielka Brytania, 127 F9
Kelstedge, Wielka Brytania, 131 D8
Kelsterbach, NRF, 110 i18, 107 C7
Kel'ty, ZSRR, 211 D13
Keluang, Malezja, 246 K6, 241 D2
Kelulunhe (Kerulen), rz., Chiny, 233 A1-2, 224 B10
Keluocun, Chiny, 215 D3
Keluohe, rz., Chiny, 215 D3-4
Kelvedon, Wielka Brytania, 132 c14
Kelvina, Góra—, podwodn., 63 K12
Kem', ZSRR, 187 D14, 179 C4
Kem', rz., ZSRR, 187 D13
Kem-Kem, reg., Maroko, 281 E5
Kema, Indonezja, 242 D6
Kema, rz., ZSRR, 187 F15
Kema, rz., ZSRR, 200 B16
Kema, rz., ZSRR, 215 F9
Kemah, Turcja, 203 i5, 265 C8
Kemal, Turcja, 173 F9
Kemaliye, Turcja, 203 i4, 265 C8
Kemalpaşa, Turcja, 176 E20
Kemalpaşa, Turcja, 194 i7, 203 G7
Kemanai, Japonia, 240a G2
Kemano, Kanada, 304 H15
Kemasik, Malezja, 246 J6
Kematen, Austria, 97 G6
Kematen, Austria, 97 G7
Kembani, Indonezja, 242 E6
Kembé, Republika Środkowoafrykańska, 274 H10
Kemberg, NRD, 102 H15
Kemberton, Wielka Brytania, 131 F4
Kembong, Kamerun, 287 G15
Kembs, Francja, 136 Energetyka
Kemecse, Węgry, 167 B12
Kemel, NRF, 110 i16
Kemence, Węgry, 98 G15, 167 B6
Kemenesalja, reg., Węgry, 167 D3
Kemeneshát, wzg., Węgry, 167 D2-3
Kemer, Turcja, 176 G22
Kemer, Turcja, 265 D4
Kemerburgaz, Turcja, 145 d6
Kemeri, ZSRR, 197 F5
Kemerovo, miasto, adm., ZSRR, 206 B7, 208 C19, 205 F13, 179 D9
Kemerowo → Kemerovo
Kémes, Węgry, 167 G5
Kemet, Jebel—, g., Libia/Czad, 274 D9
Kemi, Finlandia, 187 D9
Kemigawa, Japonia, 240b C4
Kemijärvi, Finlandia, 187 C10
Kemijärvi, jez., Finlandia, 187 C10-11
Kemijoki, rz., Finlandia, 187 C9
Kemiö [Kimito], Finlandia, 197 B4
Kemiö [Kimito], w., Finlandia, 197 B4, 187 F8
Kemi'a, ZSRR, 200 G17, 192 B13
Kemmendine, Birma, 240 df7
Kemmerer, Stany Zjedn., 323 F8
Kemmete, rz., NRF, 107 C8-9
Kemnath, NRF, 108 D13, 81 G11
Kemnitz, NRD, 102 C17
Kemnitz, NRD, 99 i15
Kemp, Lake—, jez., Stany Zjedn., 318 i6
Kempa, Wybrzeże—, fizj., Antarktyda, 66 24
Kempaž, rz., ZSRR, 188 D27-28
Kempen, NRF, 110 c2, 101 i2, 81 E6
Kempen, reg., Belgia, 113 B6-7
Kempen Kanaal, kan., Belgia, 113 B7-8
Kempend'aji, ZSRR, 211 D9, 180 C12
Kempenich, NRF, 110 k12, 107 C4
Kempenland, reg., Holandia, 114 F6
Kempische Hoogvlakte, wyż., Belgia, 113 B7-8
Kempsey, Australia, 373 C9, 370 F10
Kempt Lake, jez., Kanada, 313 B10, 300 i11
Kempten, NRF, 107 H10, 81 i10
Kempten, Szwajcaria, 158 a4
Kempton Park, Republika Południowej Afryki, 290a a12
Kempthal, Szwajcaria, 158 a3
Kemptville, Kanada, 329 C19, 313 C10
Kemudian, Pulau—, w., Indonezja, 240d m18
Ken, rz., India, 255 G5, 253 G7, 249 C6
Kena → Qenā
Kenadsa, Algeria, 281 E6, 273 B5
Kenai, Stany Zjedn., 303 F10
Kenai Mountains, g., Stany Zjedn., 303 G10
Kenai Peninsula, ptw., Stany Zjedn., 303 F10-11
Kenaliasam, Indonezja, 243 Gospodarka
Kenansville, Stany Zjedn., 332 G4
Kenbridge, Stany Zjedn., 332 E3
Kenchreaí, ruiny, Grecja, 176 F16
Kendal, Wielka Brytania, 128 G9
Kendall, Australia, 373 C9
Kendall, Stany Zjedn., 327 E4
Kendall, Cape—, przyl., Kanada, 300 F8
Kendallville, Stany Zjedn., 327 G9, 313 E5
Kendari, Indonezja, 242 E6
Kendawangan, Indonezja, 241 E4
Kende, Nigeria, 286 D13
Kendeng, Pegunungan—, g., Indonezja, 240d n18-19
Kendenup, Australia, 372 e3
Kenderes, Węgry, 167 D10
Kendghāta, India, 256 E2
Kendrāpadā, India, 254 i10, 249 D7
Kendrew, Republika Południowej Afryki, 290a E6
Kendrick Creek, rz., Stany Zjedn., 333 h8
Kendua, Pakistan, 256 E5
Kendujhar, reg., India, 254 Hi9
Kendujharagarh, India, 254 i9, 249 D7
Kendyktas, g., ZSRR, 208 i13
Kendyrli-Kajasanskoje, płato—, wyż., ZSRR, 192 H17
Kendyrli, ostrov—, w., ZSRR, 207 H6
Kenedy, Stany Zjedn., 318 K7
Kenegha, rz., Republika Południowej Afryki, 290a D8
Kenema, Sierra Leone, 285 F5
Kenes, ZSRR, 207 i9
Kenes, ZSRR, 208 i12
Kenézlő, Węgry, 98 G21, 167 B12
Keng Hkam, Birma, 245 B4
Keng Kabao, Laos, 245 D7
Keng Kok, Laos, 245 D7
Keng Tawng, Birma, 245 B4
Keng Tung, Birma, 245 B4, 250 D9
Kenga, rz., ZSRR, 208 B16
Kengarags, ZSRR, 193 n14
Kenge, Kongo (Kinshasa), 291 C3
Kengkhar, Bhutan, 256 B6
Kengyel, Węgry, 167 D9
Kenhardt, Republika Południowej Afryki, 290a C4, 292 H4
Kenia, państwo, 291 B7, 33-34 i21
Kenia (g., Kenia) → Kenya, Mount—
Kéniéba, Mali, 285 C5, 273 F3
Kenilworth, Stany Zjedn., 321 C2
Kenilworth, Wielka Brytania, 131 G7
Kenimech, ZSRR, 210 E3, 209 i14
Kenitra, El → Qenītra, El—
Kenly, Stany Zjedn., 332 F3
Kenmare, Stany Zjedn., 317 A4
Kenmore, Stany Zjedn., 328 F16
Kenn Reef, rafa, Ocean Spokojny, 370 D11
Kennebec River, rz., Stany Zjedn., 329 D25, 313 C13, 310 BC12-13
Kennebunk, Stany Zjedn., 329 E24
Kennedy, Rodezja, 293 G2
Kennedy Channel, cieśn., 299 B12
Kennedy Range, g., Australia, 369 D2-3
Kennedy Taungdeik, g., Birma, 245 A1
Kennedyville, Stany Zjedn., 319 D5
Kennemerland, reg., Holandia, 114 CD5
Kenner, Stany Zjedn., 318 K10
Kennet, rz., Wielka Brytania, 133 B10
Kennett Square, Stany Zjedn., 319 C5, 332 B6
Kennewick, Stany Zjedn., 323 C4
Kenney, Kanada, 328 B15
Kenney, Stany Zjedn., 327 H5
Keno Hill, Kanada, 303 F13
Kenogami, Kanada, 306 Przemysł lekki
Kenogami River, rz., Kanada, 300 H8-9
Kenora, Kanada, 300 i7
Kenosha, Stany Zjedn., 327 F7, 313 D4, 310 C9
Kenozero, jez., ZSRR, 187 F16
Kense, ZSRR, 207 G10, 209 e14
Kenseit, Stany Zjedn., 327 E1
Kensico Reservoir, zb., Stany Zjedn., 321 A5
Kensington, Stany Zjedn., 314 a16
Kensington, Stany Zjedn., 322 f7
Kensington, Wielka Brytania, 132 d11
Kensington View, Stany Zjedn., 314 a16
Kent, Stany Zjedn., 320 E3
Kent, Stany Zjedn., 323 C2
Kent, Stany Zjedn., 323 D3
Kent, Stany Zjedn., 328 G13
Kent, adm., Wielka Brytania, 132 e13-14, 134 B14
Kent, g., ZSRR, 208 F13
Kent Group, w., Australia, 373 G6
Kent Island, w., Stany Zjedn., 319 E4
Kent Lake, jez., Stany Zjedn., 325 B1-2
Kent Peninsula, ptw., Kanada, 303 E19
Kent Point, przyl., Stany Zjedn., 319 E4
Kent, Vale of—, dol., Wielka Brytania, 134 B13-14
Kentau, ZSRR, 207 i10, 209 f14, 179 E7
Kentfield, Stany Zjedn., 325 B2
Kentland, Stany Zjedn., 327 H7, 313 E4
Ken'tobjetogaj, ZSRR, 186 Górnictwo
Kenton, Stany Zjedn., 319 D5
Kenton, Stany Zjedn., 327 B6
Kenton, Stany Zjedn., 328 H11, 313 E6
Kentu, Nigeria, 287 F16
Kentucky, Australia, 373 C8
Kentucky, adm., Stany Zjedn., 313 G4-6, 310 D9-10
Kentucky Lake, jez., Stany Zjedn., 318 G11, 310 D9
Kentucky River, rz., Stany Zjedn., 313 F5, 310 D10
Kentville, Kanada, 300 i13
Kentwood, Stany Zjedn., 318 J10
Kenugbe, Nigeria, 286 D12
Kenya, Mount—, g., Kenia, 291 C7
Kenyeri, Węgry, 167 D3
Kenyon, Stany Zjedn., 327 D2, 317 C9
Kenžebajsaj, rz., ZSRR, 207 G10-11
Kenzou, Kamerun, 287 G18
Keo Nua, Đeo—, przeł., Demokratyczna Republika Wietnamu/Laos, 245 C7
Keokea, Stany Zjedn., Hawaje, 380 i16
Keokuk, Stany Zjedn., 327 H3, 317 E10, 310 C8
Keoneoio, Stany Zjedn., Hawaje, 380 k15
Keosauqua, Stany Zjedn., 327 H3
Keota, Stany Zjedn., 327 G3
Kepa, ZSRR, 187 D13
Kepa, g., Jugosławia, 162b i16
Kepahiang, Indonezja, 241 E2
Kepandjen, Indonezja, 240d o19
Kepervejem, ZSRR, 212 C19
Kepez, Turcja, 145 h10
Kephung, KRLD, 235 F3
Kepi, Indonezja, 241 F9
Kepina, ZSRR, 188 D17
Kepingtage, g., Chiny, 210 EF9
Keppel Bay, zat., Australia, 370 D10
Keppel Harbour, port, Singapur, 240d ab2
Keppeln, NRF, 110 b2
Kepmík, g., Czechosłowacja, 98 C12
Kepsut, Turcja, 176 D21, 265 C3
Keptin, ZSRR, 211 D10
Kepuh, Indonezja, 240d i10
Keqiao, Chiny, 232 L8
Kerachspitze, g., Austria, 162a i12
Keral, adm., India, 252 FG2-3
Kerám, rz., Nowa Gwinea Australijska, 379 s24
Keramídion, Grecja, 176 D15
Keramítsa, Grecja, 175 D13
Keramōtē, Grecja, 176 C17
Kerang, Australia, 373 E4, 370 G8
Kerang, Tandjung—, przyl., Indonezja, 240d b2
Keranji, Sungai—, rz., Singapur, 240d a1-2
Keranyo, Etiopia, 279 E3-4
Kéraoua, Kamerun, 287 D17
Kerarapon, Kenia, 294 c1
Kerari, Etiopia, 279 F2
Keratsínion, Grecja, 175 g7
Kerava, Finlandia, 197 B7
Keravat, Nowa Gwinea Australijska, Archipelag Bismarcka, 379 s26
Kerbau, Gunong—, g., Malezja, 246 J5, 241 D2
Kerbi, rz., ZSRR, 215 B8
Kerč' (Kercz), ZSRR, 196 H15, 191 G9, 179 E4
Kerčemja, ZSRR, 188 F23, 205 E6
Kerčenskij poluostrov, ptw., ZSRR, 196 H14-15, 191 G8-9
Kerčenskij proliv (Cieśnina Kerczeńska), cieśn., ZSRR, 196 H15, 191 G8-9, 183 E4
Kerčevskij, ZSRR, 201 C6, 188 G25
Kerchoual, Mali, 286 A11
Kercz → Kerč'
Kerczeńska, Cieśnina → Kerčenskij proliv
Kerdaniel, Francja, 140 gh9
Kerec, mys—, przyl., ZSRR, 187 D16
Kereha, rz., India, 255 G11
Kerekegyháza, Węgry, 167 E7
Kereki, Węgry, 168 g9
Kerema, Papua, 379 t25
Keremit burnu → Yasun burnu
Kerempe burnu, przyl., Turcja, 265 A5, 143 C23
Keren, Etiopia, 279 C4, 275 E13
Kerepes, Węgry, 168 d6
Kerest', rz., ZSRR, 199 C3
Keresz → Körös
Keresz Biały → Crişul Alb
Keresz Czarny → Crişul Negru
Keresz Szybki → Crişul Repede; Sebes-Körös
Keret', ZSRR, 187 C13
Keret', ozero—, jez., ZSRR, 187 D13
Kerewan, miasto, adm., Gambia, 285 C2
Kerfurust, Francja, 140 g9
Kergrist-Moëlou, Francja, 133 H6
Kergueiena, Wyspy—, w., Francja, 377 M14, 34 N24-25
Kergueleński, Grzbiet—, podwodn., 377 MO13-15
Kerhartice, Czechosłowacja, 99 i12
Kerhonkson, Stany Zjedn., 320 E1
Keri Kera, Sudan, 275 F12
Kericho, Kenia, 291 C7
Kérien, Francja, 133 H6
Kerija (miasto, Chiny) → Yutian
Kerija (rz., Chiny) → Keliyahe
Kerimasi, g., Tanzania, 294 f6
Kerintji, Danau—, jez., Indonezja, 241 E2
Kerintji, Gunung—, g., Indonezja, 241 E2
Kerían, Grecja, 175 F13
Kerka, rz., Węgry, 167 E1
Kerkdriel, Holandia, 114 E6
Kerkenna, Wyspy → Qerqenna, Djezīra—
Kerki, ZSRR, 210 G3, 209 g14, 179 F7
Kerki, ZSRR, 188 E24
Kerkiči, ZSRR, 210 G3
Kerkinē, Grecja, 173 G3
Kerkínē Óros, g., Grecja, 176 B15-16
Kerkinítis, Límnē—, jez., Grecja, 173 G3
Kerkour Nourene, Massif du—, g., Czad, 274 E10
Kerkrade, Holandia, 114 G8
Kérkyra (Korfu), miasto, adm., Grecja, 175 D12, 142 E16
Kérkyra (Korfu), w., Grecja, Wyspy Jońskie, 175 D12, 142 E16
Kerling, g., Islandia, 124 C8
Kerlingarfjöll, g., Islandia, 124 D7
Kerlouan, Francja, 133 G4
Kerma, Sudan, 274 E12
Kerma, rz., Algeria, 281 b16
Kermadec, Rów—, podwodn., 366 FG10
Kermadec, Wyspy—, w., Nowa Zelandia, 366 FG10
Kermān, miasto, adm., Iran, 261 F8
Kerman, Stany Zjedn., 330 E4
Kermānshāh, miasto, adm., Iran, 261 D3
Kermanszah → Kermānshāh
Kerme körfezi, zat., Turcja, 176 G20, 265 D2, 143 F20-21
Kermen, Bułgaria, 173 D9
Kermeur, Francja, 140 g9
Kermit, Stany Zjedn., 318 J4, 309 E6
Kern River, rz., Stany Zjedn., 330 F6, 324 i4
Kernaléguen, Francja, 140 h8
Kernersville, Stany Zjedn., 332 E1
Kernhof, Austria, 97 H9
Kerns, Szwajcaria, 158 c2
Kernville, Stany Zjedn., 330 F6
Keroh, Malezja, 246 J5, 241 C2
Kerouan, Francja, 140 g9
Kérouané, miasto, adm., Gwinea, 285 E6
Kerpen, NRF, 107 B3
Kerre, Republika Środkowoafrykańska, 274 G11
Kerrobert, Kanada, 304 H19
Kersaint → Vinh Thức, Đảo—
Kershaw, Stany Zjedn., 314 H7
Kert, Ouēd—, rz., Maroko, 149 i8
Kerteminde, Dania, 121 G8
Kertosono, Indonezja, 240d n19
Kerulen → Cherlen gol; Kelulunhe
Kerva, ZSRR, 199 F11
Kervenheim, NRF, 110 b2
Kerzaz, Algeria, 281 F7
Kerženec, ZSRR, 200 E16
Kerženec, rz., ZSRR, 200 E16, 188 H19
Kerzers, Szwajcaria, 157 C4
Kesabpur, Pakistan, 256 G4
Kesagami Lake, jez., Kanada, 300 H9-10
Keşan, Turcja, 176 C19, 265 B2, 143 D20
Keşap, Turcja, 203 H4, 265 B8
Kesarevo, Bułgaria, 173 C8
Kesch, Piz—, g., Szwajcaria, 157 C9
Kesennuma, Japonia, 240a i3, 216 i11
Keshan, Chiny, 215 D3, 224 B12
Keshan, Chiny, 254 D11
Keshena, Stany Zjedn., 327 D6
Keshiercun, Chiny, 253 B6
Keshīt, Iran, 261 G9
Keshod, India, 253 i2
Keši, ZSRR, 193 ab27
Keşiş dağ, g., Turcja, 203 i5, 265 C8
Keşişköyü [Yağmurdere], Turcja, 203 H5
Keski Suomen lääni, adm., Finlandia, 187 E9-10
Keskin, Turcja, 265 C5
Kes'ma, ZSRR, 199 C9
Kesŏng, KRLD, 235 F3
Kesŏng-si, adm., KRLD, 235 E3
Kesova Gora, ZSRR, 199 D9, 187 H15
Kessel-Lo, Belgia, 113 C6
Kesselsdorf, NRD, 99 e9
Kesselspitze, g., Austria, 162a i13
Kessin, NRD, 100 e10
Kestel, Turcja, 176 C22
Kesten'ga, ZSRR, 187 D12
Kestep, Turcja, 176 G22
Kesteren, Holandia, 114 E7
Kestert, NRF, 110 i14
Kesteven, adm., Wielka Brytania, 125 Gęstość zaludnienia
Keswick, Wielka Brytania, 127 G8
Keszthely, Węgry, 168 g7, 167 E3
Keszthelyi-hegység, wzg., Węgry, 168 g7, 167 E3
Kesztölc, Węgry, 98 H15
Ket', rz., ZSRR, 205 F12, 183 D9
Keta, Ghana, 286 G11
Keta, Islandia, 124 B6
Keta, ozero—, jez., ZSRR, 205 D13-14
Ketama, Etiopia, 279 F4
Ketapang, Indonezja, 240d m15
Ketapang, Indonezja, 240d n19
Ketapang, Indonezja, 241 E3
Ketaun, Indonezja, 241 E2
Ketchikan, Stany Zjedn., 304 G14
Ketchum, Stany Zjedn., 323 E6, 309 C4
Kete Krachi, Ghana, 286 F10
Kétegyháza, Węgry, 167 E11
Ketelmeer, zat., Holandia, 114 C7
Ketemeinishan, g., Chiny, 208 i16, 223 C2-3
Keten, Holandia, 115 i11
Kethel, Holandia, 115 i10
Kéthely, Węgry, 167 E3
Keti Bandar, Pakistan, 262 i13
Ketilsstadhir, Islandia, 124 C12
Ketmen', chrebet—, g., ZSRR, 208 i15-16, 209 f16-17
Ketoj, ostrov—, w., ZSRR, Wyspy Kurylskie, 212 G16, 184 E16
Kettering, Wielka Brytania, 128 i11
Ketthārin Kyun [Kisseraing Island], w., Birma, 245 G4
Kettinge, Dania, 116 B2
Kettle Creek, rz., Stany Zjedn., 328 G17
Kettle Falls, Stany Zjedn., 323 B4
Kettle Lake, jez., Kanada, 328 A12
Kettle River, rz., Stany Zjedn., 327 BC2
Kettle River Range, g., Stany Zjedn., 323 B4
Kettleman City, Stany Zjedn., 330 E5
Kettleman Hills, wzg., Stany Zjedn., 330 EF4-5
Kettwig, NRF, 110 c4
Keturvalakiai, ZSRR, 86 B20
Ketzin, NRD, 102 G15, 82 D12
Keudepanga, Indonezja, 246 J2
Keudepasi, Indonezja, 246 J2
Keudeteunom, Indonezja, 246 J2
Keuka Lake, jez., Stany Zjedn., 328 F17-18
Keula, NRD, 101 i11
Keur Momar Sarr, Senegal, 285 B3
Keuruunselkä, jez., Finlandia, 187 E9
Keutschach, Austria, 162a i17
Keutschacher See, jez., Austria, 162a i17
Kevdo-Mel'sitovo, ZSRR, 200 H15
Kevelaer, NRF, 110 b1-2, 101 H2, 81 E6
Keveli, rz., ZSRR, 215 C7
Kevsala, ZSRR, 203 C8, 192 G12
Kew, Australia, 372 g10
Kewanee, Stany Zjedn., 327 G5, 317 E11
Kewanna, Stany Zjedn., 327 G8
Kewaskum, Stany Zjedn., 327 E6
Kewaunee, Stany Zjedn., 327 D7, 313 C4
Keweenaw Bay, zat., Stany Zjedn., 317 B11-12, 310 B9
Keweenaw Peninsula, ptw., Stany Zjedn., 327 A6-7, 317 B11-12
Keweenaw Point, przyl., Stany Zjedn., 327 A7, 313 B4
Key Harbour, Kanada, 328 C14
Key Largo, Stany Zjedn., 314 M7
Key West, Stany Zjedn., 314 M7, 310 G10
Keymar, Stany Zjedn., 319 C2, 332 B4
Keynsham, Wielka Brytania, 133 B7
Keynshamburg, Rodezja, 293 G3
Keyport, Stany Zjedn., 321 E2, 319 B8
Keyser, Stany Zjedn., 332 B3, 313 F8
Keysville, Stany Zjedn., 332 D3, 313 G8
Kez, ZSRR, 201 E3, 188 H23
Kezi, Rodezja, 293 H3
Kežma, ZSRR, 211 E6, 180 D11
Kežmarok, Czechosłowacja, 94 r21, 98 E18
Kębłowo, Polska, 93 b2
Kędzierzyn, Polska, 89 E8, 82 F18
Kędzierzyn, Polska, 92 g8
Kępa, Polska, 92 v26
Kępa K

Kierspe-Stausee, zb., NRF, 110 d6-7
Kierzki, Polska, 93 k21
Kierzków, Polska, 91 q18
Kiesen, Szwajcaria, 158 f7
Kieszków, Polska, 85 F3
Kieś → Cēsis
Kieta, Nowa Gwinea Australijska, Wyspy Salomona, 380 q22, 365 D7
Kietlin, Polska, 90 C11
Kietrz, Polska, 89 E8
Kietz, NRD, 102 F19
Kiewa, Australia, 371 Przemysł i energetyka
Kiewietskuil, Republika Południowej Afryki, 290a E5
Kiezmark (Sierowo*), Polska, 93 c5, 85 C11
Kieżliny, Polska, 92 i10
Kieżma → Kežma
Kifaya, Gwinea, 285 C4
Kiffa, Mauretania, 285 A5, 273 E3
Kifl, Al–, Irak, 266 F11
Kifri, Irak, 266 E11
Kigaa, Kenia, 294 b3
Kigač, rz., ZSRR, 202 G9
Kigali, Rwanda, 291 C6
Kiganjo, Kenia, 294 a3
Kigazy, ZSRR, 201 F6
Kigezi, Uganda, 291 C5
Kiği, Turcja, 203 i6, 265 C9
Kigil'ach, mys–, przyl., ZSRR, 212 B14
Kigille, Sudan, 279 F1
Kigio, Kenia, 294 a3
Kiglapait, Cape–, przyl., Kanada, 300 G13
Kigluaik Mountains, g., Stany Zjedn., 303 EF7
Kigoma, Tanzania, 291 C5
Kigongo, Kenia, 294 b3
Kigosi, rz., Tanzania, 291 C6
Kigumo, Kenia, 294 b2
Kiha, Etiopia, 279 D4
Kihara, Kenia, 294 c2
Kihingo, Kenia, 294 b1
Kihnjogu, Kenia, 294 c2
Kihnu, w., ZSRR, 197 D5-6
Kiholo, Stany Zjedn., Hawaje, 380 i16
Kihumbuini, Kenia, 294 a3
Kii-hantō, płw., Japonia, 238 E9-10, 216 L9
Kii Landing, Stany Zjedn., Hawaje, 380 j11
Kii-sammyaku, g., Japonia, 238 EF8-9
Kii-suidō, cieśn., Japonia, 237 EF7, 216 KL8
Kiik, ZSRR, 205 B5
Kiik, ZSRR, 208 G12
Kiik-Atlama, mys–, przyl., ZSRR, 194 b14, 196 i14
Kiil, rz., ZSRR, 207 F3
Kiire, Japonia, 237 H3
Kiirui, Kenia, 294 a3
Kija, rz., ZSRR, 206 A8, 208 B19
Kija, rz., ZSRR, 213 CD13
Kija-Šaltyr', ZSRR, 206 B9
Kijakły, ZSRR, 192 G16
Kijang, KRLD, 236 Górnictwo
Kijasovo, ZSRR, 201 F3
Kije, Polska, 90 D13
Kijeng-K'ujel', ZSRR, 212 C17
Kijev (Kijów), miasto, adm., ZSRR, 193, 195 C9, 191 D6, 179 D4
Kijevka, ZSRR, 202 C9
Kijevka, ZSRR, 202 G3
Kijevka, ZSRR, 207 E11, 209 d15
Kijevo, Jugosławia, 162b d6
Kijevskoje, ZSRR, 203 C3
Kijevskoje płato, równ., ZSRR, 195 CD9-10
Kijevskoje Polesje (Polesie Kijowskie), reg., ZSRR, 195 BC8-9, 191 D5-6
Kijkduin, Holandia, 115 h9
Kijma, ZSRR, 207 E9
Kijowiec, Polska, 86 G20
Kijów → Kijev
Kikaiga-shima, w., Japonia, Wyspy Riukiu, 240c E8
Kikerino, ZSRR, 197 C11
Kikiakki, ZSRR, 205 E12
Kikimorka, ZSRR, 200 C21
Kikinda, Jugosławia, 167 G9, 163 D9, 142 B17
Kikla, Libia, 282 D14
Kiknur, ZSRR, 200 D19, 188 H20
Kikoba, Japonia, 240b E1
Kikole, Kongo (Kinshasa), 293 B1
Kikonai, Japonia, 240a F2, 216 H11
Kikondja, Kongo (Kinshasa), 293 B2, 291 D5
Kikori, Papua, 379 i24
Kikori, rz., Papua, 379 i24
Kikół, Polska, 86 F12
Kikuleiwa, rz., Tanzania, 294 gh9
Kikuma, Japonia, 237 E5
Kikuna, Japonia, 240b E1
Kikuna, Japonia, 240b C1
Kikuyu, Kenia, 294 c1
Kikvidze, ZSRR, 202 C3
Kikvidze, ZSRR, 202 C4
Kikwit, Kongo (Kinshasa), 291 D3
Kil, Szwecja, 121 C11
Kīl Kaur, rz., Pakistan, 262 H12
Kilačevskoje, ZSRR, 201 E12
Kilafors, Szwecja, 122 A14
Kilakarai, India, 252 G4
Kilār, India, 253 C5
Kilāte, Ra's el–, przyl., Maroko, 149 i8
Kilauea, Stany Zjedn., Hawaje, 380 i12
Kilauea Crater, lizj., Stany Zjedn., Hawaje, 380 i16
Kilauea Point, przyl., Stany Zjedn., Hawaje, 380 i12
Kil'azi, ZSRR, 204 H15
Kilbarchan, Wielka Brytania, 132 b2
Kilbirnie, Wielka Brytania, 132 b2
Kilbrannan Sound, cieśn., Wielka Brytania, 127 F6
Kilbuck Mountains, g., Stany Zjedn., 303 FG8-9
Kilchberg, Szwajcaria, 158 a3
Kilcoy, Australia, 370 E10
Kilcreggan, Wielka Brytania, 132 b1
Kilču namde-čhŏn, rz., KRLD, 235 BC5-6
Kildare → Cill Dara
Kildebrønde, Dania, 116 D1
Kildonan, Rodezja, 293 F4, 291 F6
Kilduri, Korea Pd., 235 i4
Kildžu, KRLD, 235 C6
Kileba, Kongo (Kinshasa), 293 B2
Kilemary, ZSRR, 200 E18, 188 H20
Kilembe, Kongo (Kinshasa), 291 D3
Kilembe, Uganda, 291 B6
Kilembwe, Kongo (Kinshasa), 293 C2
Kilforsen, Szwecja, 120 Górnictwo i energetyka
Kilgore, Stany Zjedn., 318 i8, 309 E8
Kilh Gharb, El–, ZRA, 278 G5
Kilh Sharq, El–, ZRA, 278 G5
Kili, w., Powiernicze Wyspy Pacyfiku, Wyspy Marshalla, 365 C8
Kilianów, Polska, 92 o20
Kilifarevo, Bułgaria, 173 D8-9
Kilifi, Kenia, 291 C7
Kilija, ZSRR, 170 G19, 195 H8, 191 G5
Kilik Dawan, przeł., Pakistan/Chiny, 253 A4
Kilikias, Pélagos– (Morze Cylicyjskie), m., 265 a17-19
Kilimanjaro (Kilimandžaro), adm., Tanzania, 294 g9-10
Kilimanjaro (Kilimandžaro), g., Tanzania, 294 fg9-10, 291 C7
Kilinailau Islands, w., Nowa Gwinea Australijska, 380 p22
Kilindoni, Tanzania, 291 D7
Kilingi-Nõmme, ZSRR, 197 D6
Kilinochchi, Cejlon, 252 G5
Kilis, Turcja, 265 D7
Kilitbahir, Turcja, 145 h10
Kilkeel, Wielka Brytania, 128 G5
Kilkenny → Cill Choinnigh
Kilkhampton, Wielka Brytania, 133 C4
Kilkis, miasto, adm., Grecja, 176 C15, 142 D18
Kilkivan, Australia, 370 E10
Kill Van Kull, cieśn., Stany Zjedn., 321 D3
Killaloe Station, Kanada, 328 C17
Killamarsh, Wielka Brytania, 131 C8
Killara, Australia, 372 i11-12
Killarney, Australia, 373 B9
Killarney, Kanada, 317 A6, 300 i6
Killarney (Irlandia) → Cill Áirne
Killbuck, Stany Zjedn., 328 H13
Killdeer, Kanada, 323 B10
Killdeer, Stany Zjedn., 317 B4
Killearn, Wielka Brytania, 132 a3
Killeen, Stany Zjedn., 318 J7, 309 E7
Killelu, źr., Etiopia, 279 E5
Killer, rz., Turcja, 176 D21
Killester, Irlandia, 127 a17
Killin, Wielka Brytania, 127 E7
Killiney, Irlandia, 127 b18
Killiney Bay, zat., Irlandia, 127 b18
Killinge, Szwecja, 123 g17
Killington Peak, g., Stany Zjedn., 320 A4, 329 E22, 313 D11
Killingworth, Stany Zjedn., 320 F4
Killwangen, Szwajcaria, 158 a2
Kilmacolm, Wielka Brytania, 132 b2
Kilmainham, Irlandia, 127 a17
Kilmaluag, Wielka Brytania, Hebrydy, 127 D5
Kilmar, Kanada, 306 Górnictwo
Kilmarnock, Stany Zjedn., 319 G4
Kilmarnock, Wielka Brytania, 127 F7
Kilmelfort, Wielka Brytania, 127 E6
Kil'mez', ZSRR, 200 D23, 188 H22
Kil'mez', ZSRR, 200 E23
Kil'mez', rz., ZSRR, 200 E22, 188 H22
Kilmore, Australia, 373 F5, 370 G8
Kilmory, Wielka Brytania, 127 F6
Kilo, Kongo (Kinshasa), 291 B6
Kilokrī, India, 254 d19
Kilometro 215, Argentyna, 359 E4
Kilometro 188, Urugwaj, 363 B6
Kilondo, Tanzania, 293 B6
Kilonia → Kiel
Kilońska, Zatoka → Kieler Bucht
Kiloński, Kanał → Nord-Ostseekanal
Kilosa, Tanzania, 291 D7
Kilpatrick Hills, wzg., Wielka Brytania, 132 b2-3
Kilrush → Cill Ruis
Kilsbergen, wzg., Szwecja, 121 C12-13
Kilsyth, Wielka Brytania, 132 b4
Kilsyth Hills, g., Wielka Brytania, 132 ab4
Kiltan Dwip, w., India, Lakkadiwy, 252 F1
Kil'tičija, rz., ZSRR, 196 FG15
Kilwa, Kongo (Kinshasa), 293 B3, 291 D5
Kilwa Island, w., Zambia, 293 B3
Kilwa, Khirbat–, ruiny, Jordania, 265 H7
Kilwa Kisiwani, Tanzania, 291 D7
Kilwa Kivinje, Tanzania, 291 D7
Kilyos → Kumköy
Kim, Czad, 287 E18
Kim, rz., Kamerun, 287 G16
Kim Čhek, KRLD, 235 C6
Kim, Sungai–, rz., Malezja, 240d a2
Kimaan, Indonezja, 242 F9
Kimali, Tanzania, 291 C6
Kimasozero, ZSRR, 187 D12
Kimba, Australia, 373 D1, 369 F7
Kimbali, Stany Zjedn., 317 E4
Kimball, Mount–, g., Stany Zjedn., 303 F12
Kimbe Bay, zat., Nowa Gwinea Australijska, Archipelag Bismarcka, 379 i26
Kimberley, Kanada, 323 B6, 304 i17
Kimberley, Republika Południowej Afryki, 290a C6, 292 H4
Kimberley Plateau, wyż., Australia, 369 C4-5
Kimberly, Stany Zjedn., 323 G6
Kimberly, Stany Zjedn., 327 D6
Kimbirila, Wybrzeże Kości Słoniowej, 285 D7
Kimboto, Kongo (Brazzaville), 291 C2
Kimčhŏn, Korea Pd., 235 G5
Kimdžje, Korea Pd., 235 H3
Kimel'tej, ZSRR, 213 B6
Kimhe, Korea Pd., 235 H5
Kimhva, Korea Pd., 235 E4
Kimil'tej, rz., ZSRR, 213 B6
Kimito → Kemiö
Kimitsu, Japonia, 240b E3
Kimkan, ZSRR, 186 Górnictwo
Kimmik Range, g., Kanada, 299 EF10
Kimobetsu, Japonia, 240a E2
Kīmōlos, Grecja, 176 G17
Kīmōlos, w., Grecja, Cyklady, 176 G17
Kimovsk, ZSRR, 199 H10, 191 C10
Kimparana, Mali, 286 C8
Kimpese, Kongo (Kinshasa), 291 D2
Kimpho, Korea Pd., 235 F3
Kimpili Mountains, g., Zambia, 293 BC3-4, 291 DE5-6
Kimpoku-san, g., Japonia, 238 A11
Kimpton, Wielka Brytania, 132 c10
Kimry, ZSRR, 199 E9, 187 H15
Kimsŏng (Kimhva*), KRLD, 235 E4
Kimunyu, Kenia, 294 a3
Kimunyu, Kenia, 294 b3
Kimvanga, Kongo (Kinshasa), 293 A3
Kimža, rz., ZSRR, 188 D19
Kin-da, Wietnam Pd., 245 G8
Kinabalu, g., Malezja, 241 C5
Kinalı ada, w., Turcja, 175 d5, 145 e7
Kinaliada, Turcja, 175 d5
Kinana, Kenia, 294 i10
Kīnaros, w., Grecja, Sporady, 176 F19
Kinbrace, Wielka Brytania, 127 C8
Kinburnskaja kosa, mierz., ZSRR, 195 G10
Kincardine, Kanada, 328 D13, 313 C7
Kincardine, Wielka Brytania, 132 a6
Kincardineshire, adm., Wielka Brytania, 125 Gęstość zaludnienia
Kinčcha, ZSRR, 194 G9
Kind, reg., Szwecja, 121 E11
Kinda, Kongo (Kinshasa), 293 B1, 291 D5
Kinda, reg., Szwecja, 121 DE13
Kindberg, Austria, 97 H8, 160 C12
Kinde, Stany Zjedn., 328 E12
Kindelbrück, NRD, 102 i12
Kinder, Stany Zjedn., 318 J9
Kinder Scout, g., Wielka Brytania, 131 C6, 128 H10
Kinderhook, Stany Zjedn., 320 D2
Kindersley, Kanada, 304 H19
Kindia, miasto, adm., Gwinea, 285 D4
Kinding, NRF, 108 E12
Kindu-Port-Empain, Kongo (Kinshasa), 291 C5
Kineł', ZSRR, 200 H22, 192 C16
Kineł'-Čerkassy, ZSRR, 200 H23, 192 C16
Kineł'skije gory, wzg., ZSRR, 192 C16-17
Kineret, Yam– (Jezioro Genezaret), jez., Izrael/Syria, 146 i7, 265 F6-7
Kinešma, ZSRR, 199 D14, 188 H18
King and Queen, Stany Zjedn., 319 G3, 332 D5
King Christian Island, w., Kanada, 303 C20
King City, Stany Zjedn., 330 E3, 324 H3
King Edward River, rz., Australia, 369 BC5
King Edward VII Fall, wdsp., Gujana, 352 F14
King George, Stany Zjedn., 319 F2, 332 C4
King George Islands, w., Kanada, 300 G10
King George Sound, zat., Australia, 372 e4, 369 FG3
King George VI Falls, wdsp., Gujana, 352 E12
King Hau, Hongkong, 234 m15
King Island, w., Australia, 373 G4-5, 370 G8
King Island, w., Stany Zjedn., 303 F7
King Island (Birma) – Kadan Kyun
King, Lake–, jez., Australia, 372 d4
King Lear, g., Stany Zjedn., 323 F4
King Leopold Ranges (Góry Króla Leopolda), g., Australia, 369 C4-5
King Salmon, Stany Zjedn., 303 G9
King Sound, zat., Australia, 369 C4
King William, Stany Zjedn., 319 G2, 332 D4
King William Island (Wyspa Króla Williama), w., Kanada, 299 E6
King William's Town, Republika Południowej Afryki, 290a E7, 292 i5
Kinganda, Tanzania, 293 A4
Kingaroy, Australia, 370 E10
Kingelstad, Szwecja, 116 B5
Kingfield, Stany Zjedn., 329 D24
Kingfisher, Stany Zjedn., 318 H7
Kinghorn, Wielka Brytania, 132 a8
Kingirbān, Irak, 266 E11
Kingisepp, ZSRR, 197 C10, 187 G11
Kingisepp, ZSRR, 197 D4, 187 G8
Kingman, Stany Zjedn., 317 G6
Kingman, Stany Zjedn., 324 i6, 309 D4
Kingman, Lake–, jez., Stany Zjedn., 314 b17
Kingmana, Rafa–, rafa, Ocean Spokojny, 366 C11
Kingnait Range, g., Kanada, 300 F10
Kingoonya, Australia, 369 F7
Kingri, Pakistan, 262 F14
King's Bromley, Wielka Brytania, 131 E6
Kings Canyon National Park, rez., Stany Zjedn., 330 DE6, 324 H4
Kings Fork, Stany Zjedn., 319 i3
Kings Kloof, Republika Południowej Afryki, 290a a11
King's Langley, Wielka Brytania, 132 d10
King's Lynn, Wielka Brytania, 128 i12
Kings Mountain, Stany Zjedn., 314 H7
Kings Park, Stany Zjedn., 320 G3
Kings Peak, g., Stany Zjedn., 323 F8, 309 C4
Kings Point, Stany Zjedn., 321 C5
Kings River, rz., Stany Zjedn., 330 E6, 324 H4
King's Somborne, Wielka Brytania, 133 B10
Kingsbridge, Wielka Brytania, 133 D5
Kingsburg, Stany Zjedn., 330 E5
Kingsburg, Stany Zjedn., 332 H2
Kingsbury, Wielka Brytania, 131 F7
Kingsclere, Wielka Brytania, 133 B10
Kingscote, Australia, 373 E1, 370 G7
Kingsford, Australia, 372 j12
Kingsford Heights, Stany Zjedn., 327 G8
Kingsland, Stany Zjedn., 314 J7
Kingsley, Stany Zjedn., 311 Energetyka
Kingsley, Wielka Brytania, 131 C3
Kingsley, Wielka Brytania, 131 D6
Kingsport, Stany Zjedn., 313 G6
Kingston, Australia, 373 F2, 370 G7
Kingston, Australia, 370 a13
Kingston, Jamajka, 340 D6
Kingston, Kanada, 329 D18, 313 C9, 300 J10
Kingston, Norfolk, 34 L34
Kingston, Nowa Zelandia, 375 G3
Kingston, Stany Zjedn., 320 E1, 329 G20, 313 E10
Kingston, Stany Zjedn., 319 B7
Kingston, Stany Zjedn., 320 C7
Kingston, Stany Zjedn., 320 D8
Kingston, Wielka Brytania, 132 e10-11
Kingston Bagpuize, Wielka Brytania, 133 A10
Kingstown, Saint Vincent, Małe Antyle, 340 E10
Kingstown (Irlandia) → Dún Laoghaire
Kingstree, Stany Zjedn., 332 H2, 314 i8
Kingsville, Kanada, 328 F12, 313 D6
Kingsville, Stany Zjedn., 318 L7, 309 F7
Kingswood, Republika Południowej Afryki, 290a B6
Kingussie, Wielka Brytania, 127 D7
Kingwood, Stany Zjedn., 332 B2
Kiniama, Kongo (Kinshasa), 293 C3, 291 E5
Kınık, Turcja, 176 D20
Kinjeti → Kinyeti
Kinkala, Kongo (Brazzaville), 291 C2
Kinkazan-tō, w., Japonia, 238 A14
Kinkululu, Zambia, 293 D3
Kinleith, Nowa Zelandia, 375 D6
Kinloch Castle, Wielka Brytania, Hebrydy, 127 D5
Kinloch Rannoch, Wielka Brytania, 127 E7
Kinlochleven, Wielka Brytania, 127 E7
Kinmount, Kanada, 328 D16
Kinnairds Head, przyl., Wielka Brytania, 127 D10
Kinneret, Izrael, 146 i7
Kinnerley, Wielka Brytania, 131 E2
Kinneviken, zat., Szwecja, 121 D11
Kino, Meksyk, 335 C4
Kino-kawa, rz., Japonia, 216 K8
Kinoe Japonia, 237 E5
Kinomoto, Japonia, 238 D9
Kinosaki, Japonia, 237 D7
Kinrooi, Belgia, 113 B8
Kinross, Republika Południowej Afryki, 290a B8
Kinross, miasto, adm., Wielka Brytania, 127 E8
Kinsarvik, Norwegia, 121 B4
Kinshasa (Léopoldville*), Kongo (Kinshasa), 291 C3
Kinsley, Stany Zjedn., 317 G6
Kinsman, Stany Zjedn., 328 G14
Kinston, Stany Zjedn., 332 F4, 314 H9
Kinta, Sungai–, rz., Malezja, 246 J5
Kintamani, Indonezja, 240d o20
Kintampo, Ghana, 286 E10
Kintap, Indonezja, 241 E5
Kintinian, Gwinea, 285 D6
Kintobongo, Kongo (Kinshasa), 293 B2
Kintore Range, g., Australia, 369 D5
Kintyre, płw., Wielka Brytania, 127 F6
Kintyre, Mull of–, przyl., Wielka Brytania, 127 F6
Kinu, Japonia, 240b E3
Kinu-gawa, rz., Japonia, 238 C12
Kinugasa, Japonia, 240b E1
Kinunga, Kenia, 294 b2
Kinver, Wielka Brytania, 131 G5
Kinwat, India, 252 B4
Kinyangiri, Tanzania, 291 C6
Kinyeti, g., Sudan/Uganda, 275 H12
Kinyrčad, gora–, g., ZSRR, 194 D7
Kinzig, rz., NRF, 107 C8, 81 F9
Kinzig, rz., NRF, 107 G5, 81 H8
Kinzua, Stany Zjedn., 323 D3
Kinzua, Stany Zjedn., 328 G16
Kioa, w., Fidżi, 379 q19-20
Kioga, Jezioro → Kyoga, Lake–
Kiosk, Kanada, 328 B16
Kioto → Kyōto
Kipahulu, Stany Zjedn., Hawaje, 380 k15
Kiparisnoje, ZSRR, 194 b12
Kiparysyjska, Zatoka → Kyparissiakós Kólpos
Kipawa, Kanada, 328 B16
Kipawa, Lake–, jez., Kanada, 328 A15, 313 B8, 300 i10
Kipawa River, rz., Kanada, 328 AB16
Kipčak, ZSRR, 209 b5
Kipembawe, Tanzania, 293 A5, 291 D6
Kipengere Range, g., Tanzania, 293 B5-6, 291 D6
Kiperčeny, ZSRR, 195 F7
Kipili, Tanzania, 293 A4, 291 D6
Kipilingu, Kongo (Kinshasa), 293 D3, 291 E5
Kipini, Kenia, 291 C8
Kipnuk, Stany Zjedn., 303 G8
Kippax, Wielka Brytania, 131 A8
Kiprino, ZSRR, 206 D3
Kipsdorf, NRD, 99 f9, 108 B17
Kiptopeke, Stany Zjedn., 319 H5, 332 D6
Kipushi, Kongo (Kinshasa), 293 C2, 291 E5
Kipushia, Kongo (Kinshasa), 293 D3
Kique, Caleta de–, zat., Panama, 340 c13
Kir'a, ZSRR, 200 F18, 192 B14
Kira Kira, Wyspy Salomona, 380 r23
Kir'abinskoje, ZSRR, 201 H9
Kirākat, India, 255 G7
Kiranga, Kenia, 294 a4
Kiranūr, India, 252 F4
Kiratpur, India, 255 C3
Kirāvali, India, 255 E2
Kirawara, Kenia, 294 a3
Kiraz, Turcja, 176 E21
Kirazlı, Turcja, 176 C19
Kirbej, mys–, przyl., ZSRR, 187 D14
Kirbister, Wielka Brytania, Orkady, 127 e20
Kirbla, ZSRR, 197 D5
Kircasalih [Zalut], Turcja, 173 G10
Kirchanschöring, NRF, 162a a3
Kirchbach, Austria, 168 b1
Kirchbarkau, NRF, 109 B8
Kirchberg, Austria, 97 F8
Kirchberg, Austria, 97 G9
Kirchberg, Austria, 97 H9
Kirchberg, Austria, 162a c1, 108 i14
Kirchberg, NRD, 99 b3, 108 B15
Kirchberg, NRF, 107 E9
Kirchberg, NRF, 110 m13, 107 D4
Kirchberg, Szwajcaria, 158 a5, 157 B8
Kirchberg, Szwajcaria, 157 B5
Kirchbichl, Austria, 162 Przemysł
Kirchborchen, NRF, 101 H7
Kirchdorf, Austria, 97 H6
Kirchdorf, Austria, 162a b1
Kirchdorf, Austria, 162a f11
Kirchdorf, NRD, 102 D12
Kirchdorf, NRF, 108 G15
Kirchdorf, NRF, 101 F7
Kircheib, NRF, 110 j13
Kirchenlamitz, NRF, 108 C13
Kirchenthumbach, NRF, 108 D13
Kirchenthurnen, Szwajcaria, 158 f7
Kirchesch, NRF, 110 k12
Kirchhain, NRF, 107 B7, 81 F8
Kirchham, Austria, 162a a7
Kirchheilingen, NRD, 102 i11
Kirchheim, NRF, 107 F8, 81 H9
Kirchheim, NRF, 107 B9
Kirchheim, NRF, 107 G10
Kirchheimbolanden, NRF, 107 D6
Kirchhellen, NRF, 110 b4
Kirchhörde, NRF, 110 c6-7
Kirchhorst, NRF, 110 h11
Kirchhundem, NRF, 101 i6, 81 E8
Kirchlindach, Szwajcaria, 158 e6
Kirchmöser, NRD, 102 G14
Kirchohsen, NRF, 101 G8
Kirchrode, NRF, 110 h10
Kirchschlag, Austria, 97 i10, 167 D1
Kirchweyhe, NRF, 109 G3, 101 F7
Kirchwistedt, NRF, 109 E3
Kirchzarten, NRF, 107 H5
Kirdasa, ZRA, 275 h24
Kireç, Turcja, 176 D21
Kireç [Şalpazari], Turcja, 203 H5
Kireç tepe, wzg., Turcja, 145 g9-10
Kirej, rz., ZSRR, 207 F10
Kirej, ozero–, jez., ZSRR, 207 E10
Kirejevo, ZSRR, 202 D5
Kirejevsk, ZSRR, 199 H9
Kirejevskoje, ZSRR, 206 A5
Kirejkovo, ZSRR, 199 H7
Kirenga, Kenia, 294 b1
Kirenga, rz., ZSRR, 211 E7, 184 D11
Kirenis, rz., Turcja, 176 F22
Kirensk, ZSRR, 211 E7, 180 D11
Kirgišanskij Uval, wzg., ZSRR, 201 EF9
Kirgiska SRR → Kirgizskaja SSR
Kirgiž, rz., ZSRR, 170 F19
Kirgiz-Mijaki, ZSRR, 201 i4
Kirgizskaja SSR (Kirgiska SRR), adm., ZSRR, 209 i15-16, 179 E8
Kirgizskij chrebet, g., ZSRR, 210 D6-8, 209 i15-16, 183 E8
Kiri, Kongo (Kinshasa), 291 C3
Kiri, Nigeria, 287 E17
Kiri, Sudan, 279 E2
Kiri, reg., Czad, 274 E9
Kiri, rz., Albania, 162b g13
Kirichi, ZSRR, 194 G8
Kiries West, Afryka Południowo-Zachodnia, 290a B3
Kırık → Hoka
Kırıkhan, Turcja, 265 D7
Kırıkkale, Turcja, 143 E23, 265 C5
Kiriko, Kenia, 294 a3
Kirikovka, ZSRR, 196 C14, 191 D8
Kirillov, ZSRR, 199 B10, 187 G16
Kirillovo, ZSRR, 200 D17
Kirillovo, ZSRR, 200 H14
Kirillovskoje, ZSRR, 197 B11
Kirim, Nigeria, 287 E16
Kirin, Etiopia, 279 E2
Kirin (Chiny) → Jilin
Kirin (adm., Chiny) → Jilinsheng
Kirin-do, w., KRLD, 235 F1-2
Kirirath, rz., Syjam, 246 H4
Kirishima-yama, g., Japonia, 237 H3
Kirišj, ZSRR, 199 B4, 187 G13
Kirit, Somalia, 275 G15
Kiritappu, Japonia, 240a D7
Kiriwina Island, w., Papua, 379 i26
Kirjaevo, Bułgaria, 173 B1
Kirjanova, ZSRR, 201 C4
Kirk Ireton, Wielka Brytania, 131 D7
Kirk Langley, Wielka Brytania, 131 E7
Kirk of Shotts, Wielka Brytania, 132 b5
Kirkağaç, Turcja, 176 D20, 265 C2
Kirkburton, Wielka Brytania, 131 B7
Kirkby, Wielka Brytania, 131 C2
Kirkby Mallory, Wielka Brytania, 131 F8
Kirkby Stephen, Wielka Brytania, 128 G9
Kirkcaldy, Wielka Brytania, 132 a8, 127 E8
Kirkcudbright, miasto adm., Wielka Brytania, 127 G7
Kirke Værlese, Dania, 116 C1
Kirkelte, Dania, 116 B2
Kirkenes, Norwegia, 118 B29
Kirkham, Wielka Brytania, 131 A2
Kirkintilloch, Wielka Brytania, 132 b4
Kirkjubæjarklaustur, Islandia, 124 E8
Kirkjubær, Islandia, 124 C12
Kirkjubót, Islandia, 124 D13
Kirkkomaansaari, w., Finlandia, 197 B9
Kirkland Island, w., Kanada, 304 f26
Kirkland Lake, Kanada, 300 i9
Kırklar dağ, g., Turcja, 203 H6
Kırklareli, miasto, adm., Turcja, 176 B20, 265 B2, 143 D20
Kirklin, Stany Zjedn., 327 H8
Kirkliston, Wielka Brytania, 132 b7
Kirknewton, Wielka Brytania, 132 b7
Kirkpatricka, Góra–, g., Antarktyda, 66 13
Kirksville, Stany Zjedn., 327 H2, 317 E9, 310 C8
Kirkük, miasto, adm., Irak, 266 E11
Kirkwall, Wielka Brytania, Orkady, 127 e21, 127 C9
Kirkwood, Republika Południowej Afryki, 290a E6, 292 i5
Kirkwood, Stany Zjedn., 319 C4
Kirkwood, Stany Zjedn., 327 H4
Kırlangıç burnu, przyl., Turcja, 265 D4, 143 F22
Kırmasti, rz., Turcja, 176 D21
Kirmes kain, wzg., ZSRR, 197 F4
Kirmir, rz., Turcja, 265 B5
Kirn, NRF, 107 D4, 81 G7
Kirnati, ZSRR, 194 i7
Kirnyčki, ZSRR, 170 F19
Kirov, miasto, adm., ZSRR, 200 C21, 188 G21, 179 D5
Kirov, ZSRR, 199 G6, 191 B8
Kirova, imeni–, ZSRR, 193 s19
Kirova, imeni–, ZSRR, 196 E16
Kirova, imeni–, ZSRR, 207 F11
Kirova, imeni–, ZSRR, 208 E13
Kirova, imeni–, ZSRR, 208 G14
Kirova, imeni–, ZSRR, 209 b3, 207 i5, 209 i12
Kirova, zaliv–, zat., ZSRR, 204 i14-15, 192 J15
Kirovabad, ZSRR, 204 H12, 192 i14, 179 E5
Kirovakan, ZSRR, 204 H10, 192 i13
Kirovgrad, ZSRR, 201 E10, 188 H27
Kirovo, ZSRR, 196 F14
Kirovo, ZSRR, 198 H8
Kirovo, ZSRR, 206 e16, 210 E6
Kirovo, ZSRR, 207 C7, 205 F8
Kirovo, ZSRR, 213 C1
Kirovo-Čepeck, ZSRR, 200 C21, 188 G21
Kirovograd, miasto, adm., ZSRR, 196 E11, 191 E7, 179 E4
Kirovsk, ZSRR, 187 C13, 179 C4
Kirovsk, ZSRR, 198 F8
Kirovsk, ZSRR, 199 B2
Kirovsk, ZSRR, 204 J14
Kirovsk, ZSRR, 262 C10, 209 g13
Kirovskij, ZSRR, 204 C14, 192 G15
Kirovskij, ZSRR, 204 H15, 192 i15
Kirovskij, ZSRR, 208 H15, 209 i16
Kirovskij, ZSRR, 212 F17, 180 D16
Kirovskij, ZSRR, 215 F7, 211 G12
Kirovskije, ostrova–, w., ZSRR, 193 i6
Kirovskoje, ZSRR, 194 a14, 196 H14
Kirovskoje, ZSRR, 196 E13
Kirovskoje, ZSRR, 196 E17
Kirovskoje, ZSRR, 210 D6
Kirovskoje, ZSRR, 210 E5
Kirow → Kirov
Kirowograd → Kirovograd
Kirowskij → Kirovskij
Kirpili, rz., ZSRR, 203 C4
Kirpil'skaja, ZSRR, 203 C5
Kirpil'skij liman, laq., ZSRR, 203 C4
Kirriemuir, Wielka Brytania, 127 E8
Kirriach, NRF, 107 E7
Kirs, ZSRR, 200 B24, 188 G23
Kirs, gora–, g., ZSRR, 204 i12
Kirsa, ZSRR, 201 i8
Kirsa, chrebet–, g., ZSRR, 206 E10
Kirsanov, ZSRR, 202 A3, 192 C12
Kirschau, NRD, 99 e12
Kırşehir, miasto, adm., Turcja, 265 C6, 143 E24
Kirstonia, Republika Południowej Afryki, 290a A5
Kirtachi, Niger, 286 C12, 273 F6
Kirte, Turcja, 145 h9
Kirthar ke Pahād, g., Pakistan, 262 H13, 249 C3
Kirtorf, NRF, 107 B8
Kirua, Tanzania, 294 g9
Kiruna, Szwecja, 118 C24
Kirundu, Kongo (Kinshasa), 291 C5
Kirwan, Krawędź–, fizj., Antarktyda, 66 30
Kirwin Reservoir, zb., Stany Zjedn., 317 F6
Kiryū, Japonia, 238 C12, 216 J10
Kirza, ZSRR, 206 C2, 208 C16
Kiržač, ZSRR, 199 E10, 187 H16
Kis-Balaton, bag., Węgry, 167 E3
Kis-Koppány, rz., Węgry, 167 E5
Kis-Sárrét, reg., Węgry, 167 E11
Kis-Tisza, rz., Węgry, 167 C10
Kisa, Szwecja, 121 E13
Kiša, rz., ZSRR, 194 D4
Kisabi, Kongo (Kinshasa), 293 B3
Kisajno, Jezioro–, jez., Polska, 93 k19
Kisakata, Japonia, 240a H1, 216 i10
Kisaki, Tanzania, 291 D7
Kisalaya, Nikaragua, 339 E4
Kisalföld (Mała Nizina Pannońska), niz., Węgry, 98 H12-14, 167 CD3
Kišaly, ZSRR, 200 G15
Kisangani (Stanleyville*), Kongo (Kinshasa), 291 B5
Kisangire, Tanzania, 291 D7
Kisangiro, Tanzania, 294 h10
Kisantu, Kongo (Kinshasa), 291 D3
Kisapáti, Węgry, 168 g7
Kisaran, Indonezja, 246 K4
Kisarazu, Japonia, 240b D3, 238 D12, 216 K10
Kisbér, Węgry, 98 i14, 167 D5
Kisdorf, NRF, 109 C8
Kisdörgicse, Węgry, 168 g8
Kise → Sugōren
Kiseľovka (Kiselevka*), ZSRR, 202 F5
Kiseľovka (Kiselevka*), ZSRR, 212 F13
Kiseľovsk, ZSRR, 206 D7, 208 D19, 205 G13
Kisengabwila, Kongo (Kinshasa), 293 D3
Kisenge, Kongo (Kinshasa), 288 Gospodarka
Kisengwa, Kongo (Kinshasa), 291 D5
Kišeń'ki, ZSRR, 196 E13
Kisenyi, Rwanda, 291 C5
Kišezers, jez., ZSRR, 197 F6
Kishacoquillas Valley, dol., Stany Zjedn., 331 b1-2
Kishangañj, India, 256 C2, 254 F10, 249 C7
Kishangañj, India, 256 D1
Kishangarh, India, 253 F4, 249 C4
Kishangarh, India, 253 F2
Kishangarh, India, 255 H4
Kishb, Harrat al–, lizj., Arabia Saudyjska, 257 E5
Kishi, Kongo (Kinshasa), 293 C3
Kishi, Nigeria, 286 E12
Kishiga-zaki, przyl., Japonia, 237 i4
Kishiminetas River, rz., Stany Zjedn., 332 A2
Kishiwada, Japonia, 237 E8, 216 K8
Kishm, Afganistan, 262 C14
Kishni, India, 255 E4
Kishorgañj, Pakistan, 256 D4
Kishorgañj, Pakistan, 256 E5, 254 G12
Kishtwār, India, 253 C4, 249 B5
Kisielice, Polska, 86 D12
Kisielina, rz., Polska, 90 E13
Kisielnica, Polska, 86 E18
Kisigo, rz., Tanzania, 291 D6-7
Kisii, Kenia, 291 C6
Kisiju, Tanzania, 291 D7
Kišikaroj, ozero–, jez., ZSRR, 207 C11-12
Kısıklı, Turcja, 175 C5, 145 d7
Kisiluya, g., Tanzania, 294 f8
Kišin, ZSRR, 195 B6
Kišin'ov (Kiszyniów), ZSRR, 195, 195 FG7, 191 F5, 179 E3
Kısır dağ, g., Turcja, 203 H9
Kısırmandıra, Turcja, 145 d6
Kiši̇tau, ZSRR, 207 F9
Kiska Island, w., Stany Zjedn., Aleuty, 214 F9
Kisko, Finlandia, 197 B5
Kiskomárom, Węgry, 167 E3
Kiskonjoki, rz., Finlandia, 197 B5
Kiskőre, Węgry, 98 i18, 167 C9
Kiskőrös, Węgry, 167 E7
Kiskundorozsma, Węgry, 167 F9
Kiskunfélegyháza, Węgry, 167 E8, 142 A16
Kiskunhalas, Węgry, 167 F7, 142 A16
Kiskunlahá

Klingenmünster, NRF, 107 E6
Klingenthal, NRD, 99 c2, 108 C14, 82 F12
Klingerstown, Stany Zjedn., 331 b6, 319 A3
Klingnau, Szwajcaria, 161 Górnictwo
Kliniska, Polska, 93 j17
Klínovec, g., Czechosłowacja/ NRD, 99 c4, 97 C3
Klinsko-Dmitrovskaja gr'ada, wzg., ZSRR, 199 E8-10
Klintehamn, Szwecja, 122 E16
Kliny, Czechosłowacja, 99 b7
Klipdale, Republika Południowej Afryki, 290a F3
Klipdam, Afryka Południowo-Zachodnia, 290a B3
Kliplev, Dania, 101 B8
Klippan, Szwecja, 121 F11
Klipplaat, Republika Południowej Afryki, 290a E6, 292 i4
Kliprivier, rz., Republika Południowej Afryki, 290a B8
Kliprugberg, g., Republika Południowej Afryki, 290a D3
Klis, Jugosławia, 162b d7
Kliški, ZSRR, 196 B12
Klisura, Bułgaria, 173 D5
Klitschmar, NRD, 102 i14
Klitten [Klětno], NRD, 102 i19
Kljajićevo, Jugosławia, 167 G7
Ključ, Jugosławia, 163 E5
Ključ, g., Jugosławia, 162b f13
Ključ, reg., Jugosławia, 163 b21
Ključ, reg., Jugosławia, 170 a23-24, 169 H5-6
Klobouky, Czechosłowacja, 98 F11
Klobuticy, ZSRR, 197 D11
Kločki, ZSRR, 206 D3
Klockow, NRD, 102 E18
Kløfta, Norwegia, 121 B9
Klokočevac, Jugosławia, 169 i5
Klon, Polska, 86 E16
Klondike, Kanada, 303 F13
Klondike Plateau, wyż., Kanada, 303 F12-13
Klondike River, rz., Kanada, 303 F13
Klong, Mae—, rz., Syjam, 245 EF4
Klonowa, Polska, 89 C8
Klonowskie, Pasmo—, g., Polska, 94 j12
Klonów, Polska, 94 j12, 90 D13
Klöntaler See, jez., Szwajcaria, 157 B8
Klooga, ZSRR, 197 C6
Kloosterzande, Holandia, 114 F4
Kloštar, Jugosławia, 167 G3
Kloster, NRD, 102 B16, 82 B13
Klosterbach, rz., NRF, 109 F2
Klosterfelde, NRD, 102 F16
Klosterlausnitz, Bad → Bad Klosterlausnitz
Klosterlechfeld, NRF, 108 G11
Klösterli, Szwajcaria, 158 b2
Klostermansfeld, NRD, 102 H12-13
Klosterneuburg, Austria, 168 b1-2, 97 G10, 167 B1, 160 B13
Klosters, Szwajcaria, 157 C9
Kloten, Szwajcaria, 158 a3, 157 B7
Kloten, Szwecja, 121 C13
Klotten, NRF, 110 i12
Klotz Lake, jez., Kanada, 300 F11
Klötze, NRD, 102 F12, 81 D11
Klouto, Togo, 286 F11
Klövabäcken, rz., Szwecja, 116 A6
Kluane, Kanada, 304 F13
Kluane Lake, jez., Kanada, 303 F13
Kluane Ranges, g., Stany Zjedn., Kanada, 303 F12-13
Klubbvik, Norwegia, 123 e12
Kl'učevaja, ZSRR, 201 F8
Kl'učevka, ZSRR, 201 H11
Kl'učevka, ZSRR, 210 D6
Kl'učevsk, ZSRR, 201 E10
Kl'učevskaja Sopka, wulkan— (Sopka Kluczewska), g., ZSRR, 212 E18,184 D17
Kl'učevskij, ZSRR, 213 C15, 211 F9
Klucharskij pereval—, przeł., ZSRR, 194 E7, 203 E7, 192 H11
Kl'uči, ZSRR, 201 E7, 188 H25
Kl'uči, ZSRR, 201 E12
Kl'uči, ZSRR, 202 B6
Kl'uči, ZSRR, 202 B7, 192 D14
Kl'uči, ZSRR, 206 D2
Kl'uči, ZSRR, 208 D15
Kl'uči, ZSRR, 212 E18, 180 D17
Klucz, Polska, 92 c2
Kluczbork, Polska, 89 D8, 82 F18
Klucze, Polska, 90 E11
Kluczewo, Polska, 85 D6
Kluczewo, Polska, 85 E4
Kluczewska, Sopka → Kl'učevskaja Sopka, wulkan—
Kluczi → Kl'uči
Kluet, Krueng—, rz., Indonezja, 246 K3
Kluki, Polska, 85 B8
Kluki, Polska, 89 C10
Klukowo, Polska, 86 F19
Klukowo, Polska, 92 f4
Klumpang, Teluk—, zat., Indonezja, 241 E5
Klüppelberg, NRF, 101 i4
Klusy, Polska, 93 i21, 86 D18
Kluszkowce, Polska, 94 p21
Klütz, NRD, 102 D12, 81 C11
Klützer Ort, reg., NRD, 102 D11-12
Kluż → Cluj
Klwatka Szlachecka, Polska, 91 p19
Klwów, Polska, 90 B13
Kłaczyna, Polska, 92 p18
Kłaj, Polska, 90 F12
Klajpeda → Klaipėda
Kłanino, Polska, 85 C6
Kłaczyno Duże, Jezioro—, jez., Polska, 93 c1-2
Kłecko, Polska, 85 F8, 82 D17
Kłobuck, Polska, 89 D9, 82 F18
Kłoczew, Polska, 90 B15
Kłodawa, Polska, 85 F4
Kłodawa, Polska, 85 G11, 82 D18
Kłodawa, Polska, 93 d4
Kłodawa, rz., Polska, 93 d3-4, 85 C11
Kłodne, Polska, 94 p21
Kłodnica, Polska, 90 C16
Kłodnica, rz., Polska, 89 c24
Kłodzka Góra, g., Polska, 92 r21
Kłodzka, Kotlina—, kotł., Polska, 92 rs20, 89 E5
Kłodzka, Przełęcz—, przeł., Polska, 92 r21
Kłodzko, Polska, 92 r20, 89 E5, 82 F16
Kłomnice, Polska, 90 D10, 82 F19
Kłótno, Polska, 86 G12
Kmiecin, Polska, 93 d6
Knaben, Norwegia, 120 Górnictwo
Kn'aginino, ZSRR, 200 F16
Knaphill, Wielka Brytania, 132 e9
Knapp, Stany Zjedn., 327 D2
Knappsack, NRF, 106 Przemysł ciężki II
Knardrup, Dania, 116 C1
Knäred, Szwecja, 120 Górnictwo i energetyka
Knarrevik, Norwegia, 123 b2
Knauthain, NRD, 100 i21-22
Knautkleeberg, NRD, 100 i21-22
Knautnaundorf, NRD, 100 i21
Kn'ažoja-Bajgora, ZSRR, 199 i12
Kn'aze-Volkonskoje, ZSRR, 215 D8
Kn'aževo, ZSRR, 200 B15
Kn'ažji Gory, ZSRR, 199 E7
Knebworth, Wielka Brytania, 132 c11
Knesebeck, NRF, 102 F11
Knevicy, ZSRR, 199 D4
Kneža, Bułgaria, 173 B5
Knežak, Jugosławia, 168 n17
Kneževac, Jugosławia, 163 b20
Kneževi Vinogradi, Jugosławia, 167 G6
Kneževo, Jugosławia, 167 G6
Kněžice, Czechosłowacja, 97 C8
Kněžice, Czechosłowacja, 99 c6
Kněžmost, Czechosłowacja, 99 i16, 97 C8
Kněžná, rz., Czechosłowacja, 92 s19
Knič, Jugosławia, 169 J2
Kniewo, Polska, 93 b2
Knife Peak, g., Stany Zjedn., 303 G9-10
Knife River, Stany Zjedn., 327 B3
Knife River, rz., Stany Zjedn., 317 B4
Knights Landing, Stany Zjedn., 330 C3
Knightstown, Stany Zjedn., 327 i9
Knin, Jugosławia, 162b c6, 163 E5, 142 B15
Kníčky, Czechosłowacja, 97 f31
Knis, Polska, 93 i19
Knisliinge, Szwecja, 121 F12
Knittelfeld, Austria, 162a g9, 160 C11, 142 A14
Kniveton, Wielka Brytania, 131 D7
Knivskjelodden, przył., Norwegia, 123 j22
Knivsta, Szwecja, 122 C15
Knjaževac, Jugosławia, 164 F11
Knjaževo (Knjažewo*), Bułgaria, 173 b15
Knob Lake Junction, Kanada, 300 H12
Knokke, Belgia, 113 B3
Knollendam, Holandia, 115 a2
Knolls Grund, podwodn., 122 E15
Knon, jez., Szwecja, 121 B11
Knonau, Szwajcaria, 158 b2
Knösen, przył., Szwecja, 116 E5
Knøsen, wzg., Dania, 121 E8
Knossós, ruiny, Grecja, Kreta, 176 H18
Knowle, Wielka Brytania, 131 G7
Knowlton, Kanada, 329 C22
Knowsley, Wielka Brytania, 131 C2
Knox, Stany Zjedn., 327 G8
Knox, Stany Zjedn., 328 G15
Knox, Cape—, przył., Kanada, 304 H14
Knoxa, Wybrzeże—, fizj., Antarktyda, 66 19
Knoxville, Stany Zjedn., 314 H6, 310 D10
Knoxville, Stany Zjedn., 317 E9
Knoxville, Stany Zjedn., 327 H4
Knud Rasmussens Land (Ziemia Knuda Rasmussena), reg., Grenlandia, 299 DE19-20
Knüllgebirge, g., NRF, 107 B8
Knurów, Polska, 89 d24, 89 E9, 82 F18
Knutsford, Wielka Brytania, 131 C4
Knysna, Republika Południowej Afryki, 290a F5, 292 i4
Knyszyn, Polska, 86 E19, 82 C22
Ko, gora—, g., ZSRR, 215 E9, 212 G13
Ko-jima, w., Japonia, 238 F12
Ko-jima, w., Japonia, 240a F1
Ko Lamphuk, Laem—, przył., Syjam, 246 H5
Ko Lanta, Syjam, 246 i4
Kō-saki, przył., Japonia, 237 E2
Ko-Takara-jima, w., Japonia, Riukiu, 240c E7
Koabu, Papua, 379 i24, 370 A8
Koajiro, Japonia, 240b F1
Koajiro-kō, zat., Japonia, 240b F1
Koal, Czad, 287 B19
Koala, Górna Wolta, 286 C10
Koath, India, 255 G9
Koba, Indonezja, 241 E3
Koba, Indonezja, 242 F8
Kob'aj, ZSRR, 211 D11
Kőbánya, Węgry, 168 e5
Kobar Seni (Depresja Danakilska), kotł., Etiopia, 279 CD5
Kobarid, Jugosławia, 162b k15, 163 C2
Kobayashi, Japonia, 237 H3, 216 M6
Kobbeltjord, Norwegia, 123 k21
Kobbefjord, fiord, Norwegia, 123 k21
Kobbegem, Belgia, 115 k12
Kobbenes, Norwegia, 123 l9
Kobbenestind, g., Norwegia, 123 l9
Kobbermine Bugt, zat., Grenlandia, 299 F15-16
Kobbo, Etiopia, 279 D4
Kobdo (Mongolia) → Džargalant
Kobdo (adm., Mongolia) → Chovd
Kobdo (rz., Mongolia) → Chovd gol
Kōbe, Japonia, 237 E8, 216 K8
Kobeberge, g., Republika Południowej Afryki, 290a D3
Kobel'aki, ZSRR, 196 D13, 191 E8
København (Kopenhaga), miasto, adm., Dania, 116 C3, 121 G10
Kobenz, Austria, 162a g9
Kobeřice, Czechosłowacja, 98 D14
Koberivier, rz., Republika Południowej Afryki, 290a D3
Kobern, NRF, 110 k13, 107 C4
Kobernausser Wald, g., Austria, 108 G16
Kobi, Indonezja, 242 E7
Kobi, ZSRR, 204 F10
Kobiele Wielkie, Polska, 90 C11
Kobierzyce, Polska, 92 p21, 89 D5
Kobierzyn, Polska, 91 u25
Kobila, g., Jugosławia, 175 b2
Kobila, rł—, przył., Jugosławia, 175 b2
Kobilina Glava, g., Jugosławia, 162b k16
Kobiór, Polska, 89 E9
Koblenz (Koblencja), NRF, 110 k14, 107 C5, 81 F7
Koblenz, Szwajcaria, 157 A6
Kobliani, rz., ZSRR, 194 H9
Koblov, Czechosłowacja, 98 a24
Kobo, Czad, 287 F19
Kobo, India, 254 F14
Kōbō, Japonia, 240b B3
Koboldo, ZSRR, 215 B7, 211 F12
Kobona, ZSRR, 199 B3
Kobota, Japonia, 240b F3
Kobowen, bag., Sudan, 279 H1-2, 275 G12
Koboža, ZSRR, 199 C7
Koboža, rz., ZSRR, 199 C6-7, 187 G14-15
Kobra, ZSRR, 200 C20
Kobra, rz., ZSRR, 200 B22, 188 G22
Kobrin (Kobryń), ZSRR, 198 G3, 191 C3
Kobrinskoje, ZSRR, 197 C12
Kobroor, Pulau—, w., Indonezja, 242 F8-9
Kobryń → Kobrin
Kobu, Korea Pd., 235 H3
Kobuk River, rz., Stany Zjedn., 303 E9
Kobuleti, ZSRR, 194 H7, 203 G7, 192 i11
Kobyla Góra, wzg., Polska, 89 C7
Kobyle, Polska, 93 d3
Kobyle Pole, Polska, 91 h10
Kobylecka-Pol'ana (Kobylecka-Poliana*), ZSRR, 169 A9
Kobylí, Czechosłowacja, 98 F11
Kobylin, Polska, 89 B6, 82 E17
Kobylisy, Czechosłowacja, 98 d28
Kobylnica, Polska, 85 C8
Kobylnica, Polska, 91 h10
Kobylnice, Czechosłowacja, 97 g32
Kobylniki, Polska, 86 G14
Kobyłka, Polska, 91 a4, 94 e7, 86 G16
Kobyžča, ZSRR, 195 C10
Koca, rz., Turcja, 176 C20, 265 BC2, 143 E20
Koca, rz., Turcja, 176 D22
Koca, rz., Turcja, 176 G22, 265 D3
Koca çay, rz., Turcja, 145 h11
Kocaali, Turcja, 145 f10
Kocába, rz., Czechosłowacja, 97 D6
Kocabaş, Turcja, 176 F22
Kocabaş, rz., Turcja, 176 C20
Kocaçeşme, Turcja, 145 f12
Kocaçimen tepe, g., Turcja, 145 g10
Kocaeli, płw., Turcja, 176 BC22, 265 B3-4, 143 D21-22
Kocaeli (miasto, Turcja) → İzmit
Kočak, zaliv—, zat., ZSRR, 204 D17
Kocakatran dağ, g., Turcja, 176 D19-20
Koçan [Göksu], Turcja, 203 i8
Kočani, Jugosławia, 173 F1, 164 H11
Koçarli, Turcja, 176 F20
Kocasu, rz., Turcja, 176 D22, 265 C3
Kočečum, rz., ZSRR, 211 D6, 184 C11
Kočelajevo, ZSRR, 200 GH16
Koceljevo, Jugosławia, 163 E8
Kočemary, ZSRR, 199 G12
Kočen'ajevka, ZSRR, 200 H18
Kočenevo, ZSRR, 206 C3, 208 C17
Kočenga, ZSRR, 213 B7
Kočenga, rz., ZSRR, 213 B8
Kočerga, ZSRR, 213 B7
Kočerin, Jugosławia, 162b e8
Kočerinovo, Bułgaria, 173 E3
Kočerov, ZSRR, 195 C8
Kočetovka, ZSRR, 199 i12
Kočetovka, ZSRR, 200 F18
Kočetovo, ZSRR, 213 D3
Kočety, rz., ZSRR, 203 C5
Kočevje, Jugosławia, 163 D3
Kočevo, ZSRR, 201 C4, 188 G24, 205 F6
Kočevski Rog, g., Jugosławia, 153 C9
Kočevyje, ZSRR, 205 E10
Koch, NRF, 110 d2
Koch Island, w., Kanada, 299 E10
Kŏčha-kunda, w., Korea Pd., 235 i3
Kočhamni, KRLD, 235 B6
Kŏchang, Korea Pd., 235 H4
Kočhang, Korea Pd., 235 H3
Kochanoviči, ZSRR, 198 D7
Kochanovo, ZSRR, 198 E8
Kochanów, Polska, 92 q18
Kochbihār, India, 256 C4, 254 F11, 250 C7
Kochcice, Polska, 89 D9
Kochel, NRF, 108 H12
Kochelsee, jez., NRF, 108 H12
Kochendorf, NRF, 109 A7
Kocher, rz., NRF, 107 E8, 81 H9-10
Kōchi, miasto, adm., Japonia, 237 F6, 216 L7
Kochin, India, 252 G3
Kochinchina → Nam Bộ
Kochinga, India, 254 i9
Kochłowice, Polska, 89 d26
Kochma, ZSRR, 199 E13, 188 H17
Kochugaon, India, 256 C5, 254 F12
Kocierzew, Polska, 86 G14
Kociewie, reg., Polska, 85 D11
Kocinka, rz., Polska, 89 D10
Kociot, Polska, 93 m20
Kociot, Jezioro—, jez., Polska, 93 m20
Kock, Polska, 90 B16, 82 E22
Kočkar', ZSRR, 201 H10
Kočki, ZSRR, 208 C16, 205 G12
Kočkoma, ZSRR, 187 D14
Kočkor-Ata, ZSRR, 206 d18, 210 E7
Kočkorka, ZSRR, 210 D8
Kocksoord, Republika Południowej Afryki, 290a a11
Kočkurovo, ZSRR, 200 G17
Kočmar, Bułgaria, 173 B11
Kočmes, ZSRR, 188 C27
Kocmyrzów, Polska, 91 i26, 94 m17, 90 E12
Kočnevskoje, ZSRR, 201 E12
Kocs, Węgry, 98 H14, 167 C5
Kocsér, Węgry, 167 D8
Kocsola, Węgry, 167 E5
Kocsord, Węgry, 167 C13
Kočubej, ZSRR, 204 D11
Kočubej, ZSRR, 204 D12, 192 G14
Kočubejevskoje, ZSRR, 194 B7, 203 D7
Koč'ubinskogo, imeni—, ZSRR, 193 h8
Koczała, Polska, 85 D8
Koczarki, Polska, 93 l18
Koczeczum → Kočečum
Kodala, India, 254 J9
Kodār, India, 252 C4
Kodarmā, India, 254 G9
Kaddiyār Warāya, zat., Cejlon, 252 G5
Kodeniec, Polska, 90 B18
Kodeń, Polska, 90 B19
Kodiak, Stany Zjedn., 303 G10
Kodiak Island, w., Stany Zjedn., 303 G10
Kodikāmam, Cejlon, 252 G5
Kodikkarai, India, 252 F4
Kodikkarai Antarip, przył., India, 252 F4, 249 F5
Kodima, rz., ZSRR, 188 E18
Kodinār, India, 253 i2
Kodino, ZSRR, 187 E16
Kodn'a, ZSRR, 195 C7
Kodo, Niger, 286 C12
Kodok (Faszoda), Sudan, 275 G12
Kodomari, Japonia, 240a F2, 216 H11
Kodomari-misaki, przył., Japonia, 240a F2
Kodori, rz., ZSRR, 194 F6, 192 H11
Kodorskij chrebet, g., ZSRR, 194 EF6-8, 203 EF7-8
Kodorskij, pereval—, przeł., ZSRR, 204 F11
Kodra, ZSRR, 195 C8
Kodrąb, Polska, 90 C11
Kodrąb, Polska, 93 h16
Kodry, wyż., ZSRR, 195 FG6-7, 191 F4-5
Kodyma, ZSRR, 195 E8
Kodyma, rz., ZSRR, 195 F8-9
Kŏdže-do, w., Korea Pd., 235 i5
Kŏdžje, Korea Pd., 235 i5
Kodžori, ZSRR, 204 G10
Koedoesberge, g., Republika Południowej Afryki, 290a E4
Koegrabie, Republika Południowej Afryki, 290a C4
Koekelare, Belgia, 113 B2
Koekelberg, Belgia, 115 k12-13
Koekenaap, Republika Południowej Afryki, 290a D3
Koersel, Belgia, 113 B7
Kofa Mountains, g., Stany Zjedn., 324 J6-7
Kofcağız, Turcja, 173 F11
Koffiefontein, Republika Południowej Afryki, 290a C6, 292 H4
Koflau, Pulau—, w., Indonezja, 242 E7
Kofily, Mali, 285 B6
Kófino, Cypr, 265 b18
Köflach, Austria, 160 C12
Koforidua, Ghana, 286 F10
Kōfu, Japonia, 238 D11, 216 K10
Koga, Japonia, 238 C12, 216 J10
Kogaluk Bay, zat., Kanada, 300 G10
Kogaluk River, rz., Kanada, 300 G10
Kogaluk River (Koraluk River*), rz., Kanada, 300 G13
Kogane, Japonia, 240b B3
Koganei, Japonia, 240b B1
Kogarah, Australia, 372 j11
Køge, Dania, 116 E1, 121 G10
Kōge, Japonia, 237 D7
Køge Bugt, zat., Dania, 116 E1-3, 121 G10
Køge Bugt (zat., Grenlandia) → Pikiutdleq
Køge Sønakke, przył., Dania, 116 E2
Kogel', rz., ZSRR, 188 E25
Kogil'nik, rz., ZSRR, 195 G8, 191 F5
Kogin Baba, Nigeria, 287 F16
Kogŏnvŏn, KRLD, 235 A7
Kogota, Japonia, 240a i3
Kogunsan-kundo, w., Korea Pd., 235 H3
Kogushi, Japonia, 237 E3
Kŏgym-do, w., Korea Pd., 235 i4
Koh Ker, Kambodża, 245 F7
Kohala, reg., Stany Zjedn., Hawaje, 380 k16
Kohama, Japonia, 240b D3
Kohan, Japonia, 240a E3
Kohāt, Pakistan, 253 C2, 249 B4
Kohata, Japonia, 240b F3
Kohila, ZSRR, 197 C6, 187 G9
Kohīmā, India, 254 G14, 250 C8
Kohimarama, Nowa Zelandia, 375 b12
Kohlberg, g., NRF, 110 c8
Köhlen, NRF, 109 D3, 101 D7
Kohler, Stany Zjedn., 327 E7
Kohlu, Pakistan, 262 G14
Kohoutovice, Czechosłowacja, 97 f31
Kohsān, Afganistan, 262 D10
Kohtla-Järve, ZSRR, 197 C9, 187 G10
Kohyng, Korea Pd., 235 i4
Koichab, ued, Afryka Południowo-Zachodnia, 290a B2
Koide, Japonia, 238 B11
Koigi, ZSRR, 197 D7
Koihoa, India, Nikobary, 246 H1
Koimekeah, India, Nikobary, 246 i1
Koin, rz., ZSRR, 188 E22
Koinni, KRLD, 235 C3
Koitere, jez., Finlandia, 187 E12
Koito-gawa, rz., Japonia, 240b E3
Kojampattur → Koyamputtur
Kojandy, ZSRR, 208 F13
Kojandytau, g., ZSRR, 208 H15
Kojanovo, ZSRR, 201 E6
Kojbal'skaja step', rośl., ZSRR, 208 D21
Kojda, ZSRR, 188 C18
Kojda, rz., ZSRR, 188 C18
Kojelga, ZSRR, 201 H10
Kojetice, Czechosłowacja, 97 E9
Kojetín, Czechosłowacja, 98 B12
Kojgorodok, ZSRR, 188 F22
Kojnare, Bułgaria, 173 C5
Kojonup, Australia, 372 d3, 369 F3
Kojp, gora—, g., ZSRR, 188 E26
Kojverelanskij chrebet, g., ZSRR, 212 D20-21
Kok-Jangak, ZSRR, 206 d19, 210 E7, 209 f15
Kok, Nam—, rz., Birma, Syjam, 245 BC4-5
Kok-Taš, ZSRR, 206 d18
Kóka, Węgry, 98 i17
Kokadjo, Stany Zjedn., 329 C25, 313 C13
K'okajgyr, ZSRR, 210 E8
Kokajty, ZSRR, 210 G4
Kokalaat, ZSRR, 207 F8
Kokand, ZSRR, 206 e16, 210 E6, 209 f15, 179 E8
Kokanee Glacier Provincial Park, rez., Kanada, 323 B5
Kokankišlak, ZSRR, 206 e18
Kökar, Finlandia, 197 C2
Kokaral, ostrov—, w., ZSRR, 207 G6, 209 e13
Kokas, Indonezja, 242 E8
Kokava nad Rimavicou, Czechosłowacja, 98 F17
Kokawa, Japonia, 237 E8
K'okbel', ZSRR, 206 e18
Kokča, gora—, wzg., ZSRR, 209 c6
Kokčetav, miasto, adm., ZSRR, 207 D10, 205 G9, 179 D7
Kokcha, rz., Afganistan, 262 C14
Kokelv, Norwegia, 123 k20
Kokemäki [Kumo], Finlandia, 197 A4, 187 F8
Kokine, Birma, 240d f7
Kokkānisherī, India, 252 E2
Kokkedal, Dania, 116 B3
Kokkínion, Grecja, 175 f7
Kokkola [Gamlakarleby], Finlandia, 187 E8
Koknese, ZSRR, 197 F7
Koko, Nigeria, 286 D13
Koko, Nigeria, 286 F13
Kokoda, Papua, 379 i25, 370 A9
Kokoë, Kamerun, 287 G17
K'ok'omeren, rz., ZSRR, 210 E8
Kokomo, Stany Zjedn., 327 H8, 313 E4, 310 C9
Kokonao, Indonezja, 242 E9
Kokonin, Czechosłowacja, 99 k16
Kokonselkä, jez., Finlandia, 187 F11
Kokopo, Nowa Gwinea Australijska, Archipelag Bismarcka, 379 s26
Kokorevka, ZSRR, 199 i6, 191 C8
Kokoro, Kamerun, 287 E18
Kokos, Kepulauan—, arch., Indonezja, 246 K2, 241 D1
Kokosowa, Cieśnina → Coco Channel
Kokosowa, Wyspa—, w., Kostaryka, 349 C4, 378 H33-34, 33 i8-9
Kokosowe, Wyspy— [Keeling], w., polit., 222 K20, 377 J16-17, 33-34 K27-28
Kokosowe, Wyspy (Birma) → Coco Islands
Kokosowy, Grzbiet—, podwodn., 349 C4
Kokoszki, Polska, 92 l4, 93 c3
Kokpārā, India, 256 G1
Kokpekty, ZSRR, 208 F17, 209 e17
Kokpekty, rz., ZSRR, 208 F16-17
Kokrhač, g., Czechosłowacja, 92 p16
Kokrine Hills, wzg., Stany Zjedn., 303 E10
Kokrines, Stany Zjedn., 303 F10
Koksa, rz., ZSRR, 208 E18
Kokšaal-Tau, chrebet—, g., ZSRR/Chiny, 209 f16, 183 E8
Koksala, ZSRR, 208 G15
Kokšamary, ZSRR, 200 E19
Koksan, KRLD, 235 E3
Koksaraj, ZSRR, 210 D5, 209 f14
Kokšen'ga, rz., ZSRR, 188 F18
Koksoak River, rz., Kanada, 300 G12
Kokšong, Korea Pd., 235 H4
Koksovyj, ZSRR, 196 E19
Kokstad, Republika Południowej Afryki, 290a D8, 292 i5
Koksu, ZSRR, 210 E4
Koksu, rz., ZSRR, 206 d16
K'oksu, rz., ZSRR, 206 f17
Koksujskij chrebet, g., ZSRR, 206 d16
Koktal, ZSRR, 208 H13
Koktal, ZSRR, 208 H15
Koktuma, ZSRR, 208 H16
Koku, Etiopia, 279 E3
Kokubu, Japonia, 237 H3, 216 M6
Kokuj, ZSRR, 207 H12
Kokuj, ZSRR, 213 C14, 211 F9
Kokura, Japonia, 237 F3
Kol'-Nikol'sk, ZSRR, 215 B11
Kola, Etiopia, 279 E3
Kolā, India, 256 G2
Kola, ZSRR, 187 B13
Kola, rz., ZSRR, 187 B13
Kolab, rz., India, 252 B6
Kolachel, India, 252 G3
Kolāchi, rz., Pakistan, 262 H13
Kol'adiči, ZSRR, 193 x23-24
Kolageran, ZSRR, 204 H10
Kolahun, Liberia, 285 E5
Kolaka, Indonezja, 242 E6
Kolambo (Kolombo), Cejlon, 252, 252 H4
Kolan, Australia, 370 D10
Kolangui, Gwinea, 285 D5
Kolanjān, Iran, 261 D4
Kōlāpura, India, 252 C4
Kolar [Gold Fields], India, 252 E4, 249 F5
Kolar, India, 252 E4
Kolarängen, Szwecja, 123 h17
Kolāras, India, 255 G2, 253 G5
Kolari, India, 255 F2
Kolarov, g., Bułgaria, 173 E4
Kolarovgrad, miasto, adm., Bułgaria, 173 C10, 143 C20
Kolárovice, Czechosłowacja, 98 E15
Kolárovo, Czechosłowacja, 98 H13
Kolašin, Jugosławia, 162b f13, 163 G8
Kolayat, India, 253 F3
Kolbäck, Szwecja, 122 C14
Kolbäcksån, rz., Szwecja, 122 C13-14
Kol'baj, gora—, g., ZSRR, 192 H17
Kolbano, Indonezja, 242 FG6
Kolbasnaja, ZSRR, 195 F8
Kolbča, ZSRR, 198 F8
Kolbeinsstadhir, Islandia, 124 D4
Kolbermoor, NRF, 108 H14
Kolbio, Kenia, 291 C8
Kolbotn, Norwegia, 123 p31
Kolbudy, Polska, 93 c3, 85 C10
Kolbuszowa, Polska, 90 E15, 82 F21
Kolčedan, ZSRR, 201 F12
Kolčhi-chŏn, rz., Korea Pd., 235 F5-6
Kolchida, ZSRR, 194 E4
Kolchida, reg., ZSRR, 203 F7-8, 192 H11-12
Kolchozabad, ZSRR, 210 G5, 209 g14
Kolčim, ZSRR, 201 B7
Kolčimskij Kamen', gora—, g., ZSRR, 201 B7
Kol'covo, ZSRR, 201 F10
Kol'čug, ZSRR, 201 B6
Kol'čugino, ZSRR, 199 E11, 187 H16
Kol'čugino, ZSRR, 194 b11
Kolda, Senegal, 285 C3
Koldenbüttel, NRF, 109 A4
Kolding, Dania, 121 G7
Koldingen, NRF, 110 i10
Koldyban', ZSRR, 200 i22, 192 C16
Kolé, Czad, 287 D19
Kole, Kongo (Kinshasa), 291 B5
Kole, Kongo (Kinshasa), 291 C4
Kolé, Mali, 285 C6
Kóle, Akrōtérion—, przył., Grecja, 175 g6
Koleczkowo, Polska, 93 c3
Koleno, ZSRR, 202 B5
Kolepom [Dolok], Pulau—, w., Indonezja, 242 F9
Kölesd, Węgry, 167 E6
Kolesnoje, ZSRR, 195 G8
Kolešovice, Czechosłowacja, 97 C5
Koleul, ZSRR, 206 A8
Kolfreyjustadhur, Islandia, 124 D13
Kolga, ZSRR, 197 C7
Kolga laht, zat., ZSRR, 197 C7
Kolgomp'a, mys—, przył., ZSRR, 197 C10
Kolgujev, ostrov— (Kołgujew), w., ZSRR, 188 B19-21, 205 D6, 183 C5
Kolhāpur, India, 252 C2, 249 E4
Koli, ZSRR, 199 B6
Kolibaš, ZSRR, 170 F17
Koliganek, Stany Zjedn., 303 G9
Kolikod (Kalikat), India, 252 F2, 249 F5
Kolimajärvi, jez., Finlandia, 187 E9-10
Kolín, Czechosłowacja, 97 C8
Kolindrós, Grecja, 175 C15
Kolinec, Czechosłowacja, 97 E4
Kolito, Etiopia, 279 G4
Kolka, ZSRR, 197 E4
Kolkasrags, przył., ZSRR, 197 E4, 187 H8
Kolki, ZSRR, 195 B4, 191 D3
Kolki, ZSRR, 195 B5
Kolkwitz [Gołkojce], NRD, 102 H18
Kollam [Quilon], India, 252 G3, 249 G5
Kollbach, rz., NRF, 108 F15
Kollbrunn, Szwajcaria, 158 a4
Kölleda, NRD, 102 i12, 81 E11
Kollēgāl, India, 252 E3
Kollerød, Dania, 116 B1
Kolleru, jez., India, 252 C5
Kollitam, rz., India, 252 F4
Kollöttadyngja, fizj., Islandia, 124 C10
Kollitveit, Norwegia, 123 b2
Kollum, Holandia, 114 B8
Kollupitiyā, Cejlon, 252 a8
Kolmakovo, ZSRR, 208 C15
Kolmanskop, Afryka Południowo-Zachodnia, 290a B1, 292 H3
Kolmården, reg., Szwecja, 122 D14
Kolme, Etiopia, 279 H3
Kolmogorovo, ZSRR, 205 F14
Köln (Kolonia), NRF, 110 e4-5, 107 B3-4, 81 F6-7
Kolnica, Polska, 89 D6
Kolno, Polska, 86 E17, 82 C21
Koloa, Stany Zjedn., Hawaje, 380 j12
Kolobovo, ZSRR, 199 E13
Koločep, w., Jugosławia, 162b i9-10
Koločepski kanal, cieśn., Jugosławia, 162b i9
Kolochau, NRD, 102 H16
Koloděje, Czechosłowacja, 98 d29
Kolodn'a, ZSRR, 199 G4, 191 B7
Kologriv, ZSRR, 200 C16, 188 G19
Kologrivovka, ZSRR, 202 B6, 192 D13
Kolojar, ZSRR, 202 A7
Kolokani, Mali, 285 C7
Kolokol'covka, ZSRR, 200 i21
Kolokol'covka, ZSRR, 202 B5
Kolokolkova guba, zat., ZSRR, 188 B22-23
Kolom'agi, ZSRR, 193 e6
Kolomak, ZSRR, 196 D14
Kolomak, rz., ZSRR, 196 D14
Kolombangara, w., Wyspy Salomona, 380 q22, 365 D7
Kolombo → Kolambo
Kolomenskoje, ZSRR, 193 c3-4
Kolomna, ZSRR, 199 F10, 191 B10, 179 D4
Kolomyja, ZSRR, 195 E4, 191 E3
Kolōnaki, Grecja, 175 g8
Kolonia, Polska, 93 c2
Kolonia (NRF) → Köln
Kolonia Biskupie, Polska, 91 n17
Kolonia Czechów, Polska, 91 n16
Kolonia Ignatki, Polska, 92 n13
Kolonia Krępiec, Polska, 91 o17
Kolonia Mazurska, Polska, 92 j10
Kolonie Birkholzaue, NRD, 100 a6
Kolonie Burig, NRD, 100 c7
Kolonnawā, Cejlon, 252 a9
Kolono, Indonezja, 242 E6
Kolonodale, Indonezja, 242 E6
Kolonowskie, Polska, 89 D8, 82 F18
Kolontajev, ZSRR, 196 D13
Kolontár, Węgry, 168 f7
Kolorado (adm., Stany Zjedn.) → Colorado
Kolorado (rz.) → Colorado, Río—; Colorado River
Kolorado, Wyżyna → Colorado Plateau
Kolosia, Kenia, 291 B7
Kolosib, India, 254 G13
Kolosovka, ZSRR, 208 B12, 205 F10
Kolossi, ruiny, Cypr, 265 b17
Koloveč, Czechosłowacja, 97 E4
Kolovrat, dol., Jugosławia, 162b k15
Kolovraty, Czechosłowacja, 98 d29
Kolozsvár, 79 d6, Europa 1914
Kolp', rz., ZSRR, 199 B8, 187 G14
Kolp', rz., ZSRR, 199 F13
Kolpakovskij, ZSRR, 212 F17
Kolpaševo, ZSRR, 205 F12, 179 D9
Kolpino, ZSRR, 197 C12
Kölpinsee, jez., NRD, 102 D15, 82 C12
Kolpny, ZSRR, 196 A16, 191 C9
Kolsås, g., Norwegia, 123 o30
Kolšengel', ZSRR, 208 H13
Kol'skij poluostrov (Półwysep Kolski), płw., ZSRR, 187 BC14-16, 183 C4
Kolsko, Polska, 89 B3
Kolström, cieśn., Szwecja, 123 h18
Kolsva, Szwecja, 121 C13
Koltan-Nur, ozero—, jez., ZSRR, 204 C11
Koltmar, g., NRD, 99 l14, 102 i19
Koltovskaja, ZSRR, 200 H16
Koltovskaja, ZSRR, 202 A5
Koltubanovskij, ZSRR, 200 i23, 192 C16
Kolu, chrebet—, g., ZSRR, 201 i6
Kol'ubakino, ZSRR, 199 F8
Kolubara, rz., Jugosławia, 163 E8-9
Kol'učinskaja guba (Zatoka Koluczyńska), zat., ZSRR, 212 C23
Koluel Kayke, Argentyna, 348 H4
Kölük → Kāhta
Kolumbia, państwo, 351 F4-8, 33-34 i10-11
Kolumbia (rz.) → Columbia River
Kolumbia Brytyjska → British Columbia
Kolumbii, Wyżyna → Columbia Plateau
Kolumbijski, Basen → Colombia, Hoya de—
Kolumna, Polska, 89 B10
Koluszki, Polska, 90 B11, 82 E19
Koluton, ZSRR, 207 E10, 209 d14
Koluton, rz., ZSRR, 207 E10-11
Koložinji, rz., Jugosławia, 175 b3
Kolva, rz., ZSRR, 188 c25, 205 D7
Kolva, rz., ZSRR, 201 B6, 188 F25, 205 E7
Kolvavis, rz., ZSRR, 188 C26
Kolwezi, Kongo (Kinshasa), 293 C1, 291 E5
Kolyčev

Konokovo, ZSRR, 194 B6
Konolfingen, Szwajcaria, 158 i7, 157 C5
Konongo, Ghana, 286 F10
Konopiska, Polska, 92 ż29
Konopka, rz., Polska, 92 ż29
Konopka, rz., Polska, 93 m21
Konopki, Polska, 93 m21
Konopki Wielkie, Polska, 93 l20, 86 D17
Konopnica, Polska, 89 C9
Konopnica, Polska, 91 o16, 90 C16
Konoša, ZSRR, 187 F17, 179 C5
Konošanovo, ZSRR, 213 B8
Konošsko-N'andomskaja vozvyšennost', wzg., ZSRR, 187 F16-17
Konosu-bana, przyl., Japonia, 240b D1
Konosza → Konoša
Konotop, Polska, 85 E5
Konotop, Polska, 89 B3, 82 E15
Konotop, ZSRR, 196 B12, 191 D7, 179 D4
Konovalov Uval, g., ZSRR, 201 F9
Konovalovka, ZSRR, 200 H23
Konovalovka, ZSRR, 206 B3
Konradów, Polska, 92 r21
Konradów, Polska, 89 a21
Konradshöhe, Berlin Zachodni, 100 a2-3
Konrei, Powiernicze Wyspy Pacyfiku, Wyspy Palau, 379 b2
Konska reka, rz., Bułgaria, 173 D2
Konso, reg., Etiopia, 279 H3
Konstanca → Constanța
Konstancja → Konstanz
Konstantinov Kamen', gora—, g., ZSRR, 188 B30
Konstantinovka, ZSRR, 196 E16, 191 E9
Konstantinovka, ZSRR, 195 F10
Konstantinovka, ZSRR, 196 D14, 191 E8
Konstantinovka, ZSRR, 200 E22
Konstantinovka, ZSRR, 208 H16
Konstantinovo, Bułgaria, 168 j12
Konstantinovskaja, ZSRR, 194 B5
Konstantinovskij, ZSRR, 202 F2, 192 F11
Konstantinovskij, ZSRR, 199 D11, 187 H16
Konstantinovskoje (Konstantinovskoje*), ZSRR, 203 C8
Konstantinovy Lázně, Czechosłowacja, 97 D3
Konstantyna → Koustantina
Konstantynopol →Istanbul
Konstantynów, Polska, 86 G20, 82 D23
Konstantynów, Polska, 89 c27-28
Konstantynów Łódzki, Polska, 91 e5, 89 B10
Konstanz (Konstancja), NRF, 107 H8, 157 A8, 81 i9
Konstein, NRF, 108 F12
Kontā, India, 252 C5, 249 E6
Kontagora, Nigeria, 286 D13
Kontagora, rz., Nigeria, 286 D13
Kontalakskij Golec, gora—, g., ZSRR, 213 C13
Kontcha, Kamerun, 287 F17
Kontejevo, ZSRR, 199 C13
Kontich, Belgia, 115 n16, 113 B5
Konuš, Bułgaria, 173 F8
Konušinskij bereg (Wybrzeże Konuszyńskie), fizj., ZSRR, 188 C19
Konuverejõgi, rz., ZSRR, 197 D6
Kóny, Węgry, 98 H12
Konya, miasto, adm., Turcja, 265 D5, 143 F23
Konya ovası, równ., Turcja, 265 D5-6
Konyár, Węgry, 167 D12
Konyrat, ZSRR, 202 D8
Konyševka, ZSRR, 196 B14, 191 D8
Konz, NRF, 107 D3, 81 G6
Konza, Kenia, 291 C7
Konžakovskij Kamen', gora—, g., ZSRR, 201 C9, 188 G26, 205 F7, 183 D6
Konzell, NRF, 108 E15
Konžakowskij Kamień → Konžakovskij Kamen'
Kończewice, Polska, 93 d5
Kończyce, Polska, 91 q18
Kończyce, Polska, 91 t26
Kończyce, Polska, 89 d25
Końskie, Polska, 90 C12, 82 E20
Końskowola, Polska, 90 C16
Koog aan de Zaan, Holandia, 115 b2-3
Koog, De—, Holandia, 114 B5
Kooigoedvlaktes, wyż., Republika Południowej Afryki, 290a D3
Kookabookra, Australia, 373 C9
Kookhuis [Cookhouse], Republika Południowej Afryki, 290a E6, 292 i5
Kookynie, Australia, 372 b5, 369 E4
Koolatah, Australia, 370 C8
Koolau Range, g., Stany Zjedn., Hawaje, 380 n20, 380 gh10
Kooloonong, Australia, 373 E4
Koonap, rz., Republika Południowej Afryki, 290a E7
Koondrook, Australia, 373 E5
Koonga, ZSRR, 197 D6
Koonung Creek, rz., Australia, 372 g10
Koopmansfontein, Republika Południowej Afryki, 290a C6, 292 H4
Koorda, Australia, 372 c3
Koosa, ZSRR, 197 D9
Kootenai River, rz., Stany Zjedn., 323 B6, 309 B3
Kootenay Lake, jez., Kanada, 323 B5
Kootenay River, rz., Kanada, 323 B6
Kootjieskolk, Republika Południowej Afryki, 290a D4, 292 i4
Kootwijk, Holandia, 114 D7
Koou, Mauretania, 285 B4
Kopa, ZSRR, 208 F16
Kopa, ZSRR, 208 i13
Kopa, rz., ZSRR, 208 i13
Kopa Sottysia, g., Polska, 94 p20
Kopagańj, India, 255 F8
Kopajgorod, ZSRR, 195 E6
Kopana, Polska, 94 g6
Kopaniec, Polska, 91 t26
Kopaniec, Polska, 92 p16
Kopanovka, ZSRR, 202 F7
Kopanskaja, ZSRR, 203 B4
Kopań, Jezioro—, jez., Polska, 85 C6-7
Kopaonik, g., Jugosławia, 163 FG9-10, 142 C17
Kopargaon, India, 252 B2
Kópasker, Islandia, 124 B10
Kopatkeviči, ZSRR, 198 G7
Kópavogur, Islandia, 124 D4
Kopceviči, ZSRR, 198 G7
Kopej-Kubovo, ZSRR, 201 H4
Kopejsk, ZSRR, 201 G11, 207 C6, 205 G8, 179 D7
Kopenhaga → København
Köpenick, NRD, 100 c5
Koper, Jugosławia, 168 n15, 163 D2
Koperski zaljev, zat., Jugosławia, 168 n14-15
Kopervik, Norwegia, 121 C3
Kopet-Dag, chrebet—, g., ZSRR, 261 BC8-9, 209 g12-13, 183 F6-7 → Koppeh Dāgh
Kóphaza, Węgry, 97 H11
Kophung, KRLD, 235 C2
Kopice, Polska, 93 i16, 85 D3
Kopice, Polska, 89 D6
Kopice, wzg., Polska, 93 i16-17
Kopidlno, Czechosłowacja, 97 C8
Köping, Szwecja, 122 C13, 118 G21
Kopišče pervoje, ZSRR, 193 w24
Kopište, w., Jugosławia, 162b f7
Kopisty, Czechosłowacja, 99 b7
Kopitoto, Bułgaria, 173 b15
Kopjevo, ZSRR, 206 C10, 208 C20, 205 F13
Kopla, rz., Polska, 91 i10
Koplany, Polska, 88 Przemysł mineralny
Kopli, ZSRR, 193 k11
Kopli, przyl., ZSRR, 193 k11
Kopli laht, zat., ZSRR, 193 k11
Kopliku, Albania, 162b g12, 175 A12
Kopna, gora—, g., ZSRR, 201 D9
Kopna, gora—, g., ZSRR, 215 C11
Kopok, Tanjong—, przyl., Malezja, 240d a3
Koporje, ZSRR, 197 C11
Koporskij zaliv, zat., ZSRR, 197 C10
Koppa, India, 252 E2
Koppāl, India, 252 D3, 249 E5
Koppány, rz., Węgry, 167 E5
Kopparberg, Szwecja, 121 C12
Kopparbergs län, adm., Szwecja, 121 B11-13
Koppeh Dāgh, g., Iran, 261 BC8-9 → Kopet-Dag
Koppental, dol., Austria, 162a b6
Köppern, NRF, 107 C7
Koppi, rz., ZSRR, 215 D10
Koppies, Republika Południowej Afryki, 290a B7
Koppl, Austria, 162a a4
Koprivec, Bułgaria, 173 C8
Koprivnica, Jugosławia, 167 F2, 163 C5, 142 A15
Kopřivnice, Czechosłowacja, 98 D14
Koprivštica, Bułgaria, 173 D5
Kôprová dolina, dol., Czechosłowacja, 94 r19
Koprowo, Jezioro—, jez., Polska, 93 h16
Köprü, rz., Turcja, 265 D4, 143 F22
Köprübası → Şarkigünesera
Köprüköy, Turcja, 203 i7
Köprüören, Turcja, 176 D22
Koprzywianka, rz., Polska, 90 D14
Koprzywnica, Polska, 90 D15
Kopt'aki, ZSRR, 201 C10
Koptelovo, ZSRR, 201 E11
Koptevo, ZSRR, 199 E12
Kopyčincy, ZSRR, 195 D4, 191 E3
Kopyl', ZSRR, 198 F6
Kopyl'skaja gr'ada, wzg., ZSRR, 198 F5-6
Kopyrevščina, ZSRR, 199 F4
Kopys', ZSRR, 198 E9, 191 B6
Kor, rz., Iran, 261 F6
Kor Hordio, zat., Somalia, 275 F16
Kora, Etiopia, 279 F5
Korā, India, 255 F5
Korabi, g., Albania, 175 B13
Korablino, ZSRR, 199 H11, 191 C10-11
Korabniki, Polska, 91 u25
Koraka burnu, przyl., Turcja, 176 E19
Kor'aki, ZSRR, 212 F17
Kor'akinsk, ZSRR, 213 B13
Kor'akovka, ZSRR, 208 D14
Kor'akskaja Sopka, vulkan—, g., ZSRR, 212 F17, 184 D16
Kor'akskij chrebet (Góry Koriackie), g., ZSRR, 212 D20-21, 301 C1-2
Kor'akskij nacional'nyj okrug (Koriacki ON), adm., ZSRR, 212 D18-20, 180 C17-18
Koralowe, Morze—, m., 365 E7-8 → Coral Sea
Koralpe, g., Austria, 160 D11-12
Korana, rz., Jugosławia, 163 D4
Korannaberge, g., Republika Południowej Afryki, 290a B5
Korannaland, reg., Republika Południowej Afryki, 290a C4
Korarou, Lac—, jez., Mali, 286 B9, 273 E5
Korat → Nakhon Ratchasima
Korat, Równina → Nakhon Rat Sima
Kor'ažma, ZSRR, 188 F20
Korbach, NRF, 101 l7, 81 E8
Körbecke, NRF, 101 l6
Korbol, Czad, 287 D19
Korbovo, Jugosławia, 170 a24
Korbussen, NRD, 99 a1
Korça (Korcza), miasto, adm., Albania, 175 C13, 142 D17
Korčevato, ZSRR, 193 j9
Korcevo, ZSRR, 199 C14
Korčik, rz., ZSRR, 195 C6
Korčino, ZSRR, 206 E2
Korčula, Jugosławia, 162b f8, 163 G6
Korčula, w., Jugosławia, 162b f7-8, 163 G5-6, 142 C15
Korčulanski kanal, cieśn., Jugosławia, 162b e7, 163 F5
Korcza → Korça
Korczew, Polska, 86 G19
Korczew, Polska, 89 B9
Korczyn, Polska, 88 Przemysł włókienniczy
Korczyna, Polska, 90 F15
Kord Küy, Iran, 261 C7
Kordestān ((Kurdystan), adm., Iran, 261 D3
Kordestān (Kurdystan), reg., Turcja, Irak, Iran, 265 CE8-12
Kordofān, reg., Sudan, 274 F11-12
Kordon, ZSRR, 201 E7
Kordon, ZSRR, 207 B10
Kordovo, ZSRR, 213 B2
Kordowa → Córdoba
Kordun, reg., Jugosławia, 163 DE4
Kordyliera Centralna → Central, Cordillera—
Kordyliera Nadbrzeżna → Costa, Cordillera de la—
Kordyliera Neowulkaniczna → Neovolcánica, Cordillera—
Kordyliera Patagońska → Patagonica, Cordillera—
Kordyliera Środkowa → Central, Cordillera—
Kordyliera Wschodnia → Oriental, Cordillera—
Kordyliera Zachodnia, g., Ameryka Południowa, 349 DF5-6 → Occidental, Cordillera—
Kordyliery, g., Ameryka Północna, 301 CH5-12
Kore, Etiopia, 279 G4
Korea Channel, cieśn., Nowa Zelandia, 375 a12
Korea Południowa (Republika Koreańska), państwo, 235 FG6-7, 33-34 F30-31
Koreańska, Cieśnina → Chōsen-kaikyō; Čosŏn-hehjŏp
Koreańska Republika Ludowo-Demokratyczna, państwo, 235 C5-7, 33-34 E30
Koreański, Półwysep—, pfw., Azja, 220 EF23, 235
Koreb, g., Etiopia/Sudan, 279 B3
Korec (Korzec), ZSRR, 195 C6
Korekozovo (Korekozevo*), ZSRR, 199 G8
Koreliči, ZSRR, 198 F5
Koren, przeł., Jugosławia, 162b i15-16
Korenevo, ZSRR, 196 B13, 191 D8
Korenkovo, ZSRR, 196 H15
Kořenov, Czechosłowacja, 96 Przemysł ciężki II
Korenovsk, ZSRR, 203 C5, 191 G10
Korf, ZSRR, 212 D19, 180 C17
Korfa, zaliv—, zat., ZSRR, 212 DE19
Korfantów, Polska, 89 E7
Korfovka, ZSRR, 215 G6
Korfovskij, ZSRR, 215 D8, 211 G13
Korfu → Kérkyra
Korgantas, ZSRR, 208 F13
Körgessaare, ZSRR, 197 D4
Korgon, ZSRR, 206 F4
Kōrhā, India, 256 D2
Korhogo, Wybrzeże Kości Słoniowej, 286 E8
Koriacki ON → Kor'akskij nacional'nyj okrug
Koriackie, Góry → Kor'akskij chrebet
Koriamu, Somalia, 279 i5
Korićna, Jugosławia, 162b d7
Korienza, Lac—, jez., Mali, 286 B9
Korifla, Ouēd—, rz., Maroko, 281 D4
Korila, jez., India, 256 C6
Korima, Ouēd el—, ued, Algeria, 281 D7
Korinthiakós Kólpos (Zatoka Koryncka), zat., Grecja, 175 E15, 142 E18
Kórinthos (Korynt), Grecja, 176 F15, 143 F18
Kőrishegy, g., Węgry, 167 D4
Korita, Jugosławia, 162b c6
Korita, Jugosławia, 162b f9
Koritnica, Jugosławia, 168 n17
Köritz, NRD, 102 F14
Kōriyama, Japonia, 238 B13, 216 J11
Korjŏng, Korea Pd., 235 H5
Korkino, ZSRR, 201 H11, 207 C6, 205 G8
Korkino, ZSRR, 213 B8
Korkodon, ZSRR, 212 D16
Korkodon, rz., ZSRR, 212 D17, 184 C16
Korkuteli, Turcja, 265 D4
Korla → Kuerle
Korl'aki, ZSRR, 200 D18
Korliki, ZSRR, 205 E12
Korma, ZSRR, 198 F9, 191 C6
Korma, ZSRR, 198 G10
Kormak, Kanada, 313 B6
Kormakítēs, Akrotērion—, przyl., Cypr, 265 a17, 265 E5, 143 G23
Körmend, Węgry, 167 D2
Kormilovka, ZSRR, 208 C13
Kormovka, ZSRR, 202 G4
Kornaka, Niger, 287 B14
Kornat, w., Jugosławia, 162b d4, 163 F4, 142 C14
Kornatowo, Polska, 85 E11, 82 C18
Kornejevka, ZSRR, 202 B9
Kornejevka, ZSRR, 207 D10
Kornejevka, ZSRR, 208 E13
Kornelimünster, NRF, 107 B2
Kornešty, ZSRR, 195 F6, 191 F4
Kornetspruit, rz., Lesotho, 290a CD7
Korneuburg, Austria, 168 a1-2, 97 G10, 167 B1, 160 B13
Kornevo (Korniewo), ZSRR, 86 C14
Kornica, Polska, 86 G19
Kornilovo, ZSRR, 208 D16
Kornin, ZSRR, 195 C8
Kornino, ZSRR, 212 E16
Kornouchovo, ZSRR, 200 F21
Kornsjø, Norwegia, 121 D9
Korntal, NRF, 107 F8
Kornwalijski, Półwysep—, pfw., Wielka Brytania, 133 BD3-6, 128 K6-8
Kornwestheim, NRF, 107 F8
Koro, Wybrzeże Kości Słoniowej, 285 E7
Koro, w., Fidżi, 379 q19
Koro Sea, m., 379 qr19-20
Koro-Toro, Czad, 274 E9
Korobejnikovo, ZSRR, 206 E4
Korobovskij, ZSRR, 208 F13
Koroča, ZSRR, 196 C16, 191 D9
Koroča, rz., ZSRR, 196 C16
Köroğlu dağları, g., Turcja, 265 B4-6, 143 D22-24
Korogwe, Tanzania, 291 D7
Koroit, Australia, 373 G4, 370 G8
Korokoro, rz., Nowa Zelandia, 375 e14
Korolevščina, ZSRR, 198 D10
Korolevskij, ZSRR, 215 B5
Korolevskij Belok, gora—, g., ZSRR, 208 E17, 205 G12
Korol'ovka (Korolevka*), ZSRR, 206 A3
Korol'ovka (Korolevka*), ZSRR, 213 B2
Koral'ovo (Korolevo*), ZSRR, 195 E2
Korom, Bahr de—, rz., Czad, 274 F9
Koromačna, Jugosławia, 162b b2
Koromandal Tat (Wybrzeże Koromandelskie), fizj., India, 252 DF5, 249 EF6
Koromo, Japonia, 238 D10
Koronadal, Filipiny, 242 C7, 365 C4
Koronec, ZSRR, 195 E4
Koronga, Mont—, g., Togo, 286 E11
Koronowo, Polska, 85 E9, 82 C17
Korop, ZSRR, 196 B11, 191 D7
Koropí, Grecja, 175 g9
Koror, Powiernicze Wyspy Pacyfiku, Wyspy Palau, 379 c1, 242 C8
Koror, w., Powiernicze Wyspy Pacyfiku, Wyspy Palau, 379 c2
Kororoit Creek, rz., Australia, 372 h9
Körös (Keresz), rz., Węgry, 167 E9
Kőröshegy, Węgry, 168 g9
Kőrösladány, Węgry, 167 E11
Körösszegapáti, Węgry, 167 D12
Köröstarcsa, Węgry, 167 E11
Korosten', ZSRR, 195 C7, 191 D5, 179 D3
Korostyšev, ZSRR, 195 C8, 191 D5
Korotaicha, rz., ZSRR, 188 B27-28, 205 D8
Korotkova, ZSRR, 213 A9
Korotojak, ZSRR, 196 C18
Korotovo, ZSRR, 199 C9, 187 G15
Korotyš, ZSRR, 199 i9
Korovincy, ZSRR, 196 C12
Korovino, ZSRR, 196 B15
Korovino, ZSRR, 201 i3
Korožečna, rz., ZSRR, 199 D9, 187 H15-16
Korp, ozero—, jez., ZSRR, 209 c5
Korppoo [Korpo], Finlandia, 197 B3
Korsak, rz., ZSRR, 196 G14
Korsakov, ZSRR, 215 E12, 212 G14, 180 E15
Korsakovo, ZSRR, 199 H9
Korsakow → Korsakov
Korschenbroich, NRF, 110 d3
Korševo, ZSRR, 196 B19
Korsfjord, zat., Norwegia, 121 B2-3
Koršik, ZSRR, 200 C21, 188 G21
Korsnäs, Finlandia, 120 Górnictwo i energetyka
Korsnäs, Szwecja, 121 B13
Korsnes, Norwegia, 123 e7
Korsnes, Norwegia, 123 l24
Korsør, Dania, 121 G9
Korsuń-Ševčenkovskij, ZSRR, 195 D10, 191 E6
Korsyka → Corse
Korsykański, Kanał → Corsica, Canale di—
Korsze, Polska, 86 C16, 82 B21
Kortelisy, ZSRR, 195 B3
Kortemark, Belgia, 113 B3
Korten, Bułgaria, 173 D9
Kortessem, Belgia, 113 C7
Kortgene, Holandia, 114 E3
Kortī, Sudan, 274 E12
Körtingsdorf, NRF, 110 h10
Kortkeros, ZSRR, 188 F22
Kortowo, Polska, 92 j9-10
Kortrijk [Courtrai], Belgia, 113 C3
Kortuz, ZSRR, 208 C21
Kortuz, ZSRR, 213 B1
Körtvélyes g., Węgry, 98 i14
Koru dağ, g., Turcja, 176 C19
Korucu, Turcja, 176 D20
Koruklu, Turcja, 145 t10
Kor'ukovka, ZSRR, 196 B11, 191 D7
Korumburra, Australia, 373 G5
Korvā, India, 253 H8
Korwinów, Polska, 92 ż30
Koryčany, Czechosłowacja, 98 E12
Korycin, Polska, 86 E20
Korydallós, Grecja, 175 g7-8
Korydallós, Óros—, g., Grecja, 175 g7
Koryncka, Zatoka → Korinthiakós Kólpos
Korynt → Kórinthos
Koryta, Polska, 94 c1
Korytnica, Czechosłowacja, 98 F16
Korytnica, Polska, 86 G17
Korytnica, Polska, 90 B15
Korytnica, Polska, 90 D13
Korytnica, rz., Polska, 85 E5
Korzec → Korec
Korzeniec, Polska, 89 c28
Korzenna, Polska, 90 F13
Korzeńsko, Polska, 89 B5
Koržency, ZSRR, 195 E6
Korževka, ZSRR, 200 G18
Korz'uki, ZSRR, 193 x24
Korzybie, Polska, 85 C7, 82 B16
Koš, Czechosłowacja, 98 F15
Kós, Grecja, 176 G20
Kós, w., Grecja, Sporady, 176 G20, 143 F20
Koš-Agač, ZSRR, 208 F20, 205 G13, 180 D9
Kosa, ZSRR, 201 C4, 188 G24
Kosa, rz., ZSRR, 200 C23, 188 G22
Kosa, rz., ZSRR, 201 C5, 188 FG24
Košaj, ZSRR, 201 C11
Kosaj, ZSRR, 207 F9
Kosaja Gora, ZSRR, 199 G9, 191 B9
Kosaka, Japonia, 240a G2, 216 H11
Kosalli, KRLD, 235 B3
Kosan, Korea Pd., 235 H4
Kosan, KRLD, 235 E4
Košankol', ZSRR, 202 D9
Košarevo, Bułgaria, 173 D2
Košarica, Bułgaria, 168 l11
Kosarzyn, Polska, 85 G3
Kosčagyl, ZSRR, 192 F17, 209 e11
Kösching, NRF, 108 F13
Koschuta, g., Austria/Jugosławia, 162a m18
Kosciusko, Stany Zjedn., 318 i11, 310 E9
Kosciusko Island (Wyspa Kościuszki), w., Stany Zjedn., 304 G13-14
Kosciusko, Mount— (Góra Kościuszki), g., Australia, 373 F7, 370 G9
Kosdaulet, peski—, piaski, ZSRR, 192 F15
Kose, ZSRR, 193 k12
Kose, ZSRR, 197 C7
Köse dağ, g., Turcja, 203 H3
Košechabl', ZSRR, 194 B4, 203 D6
Košelicha, ZSRR, 200 F15
Köselitz, NRD, 102 H14
Kösely, rz., Węgry, 167 D11-12
Kösen, Bad → Bad Kösen
Köşenasli, Turcja, 194 i7
Koseraw, NRD, 102 C18, 82 C14
Kosewo, Polska, 93 l18
Kosha, Etiopia, 279 G3
Koshiba-saki, przyl., Japonia, 240b D1
Koshigi, India, 252 D3
Koshiki-rettō, w., Japonia, 237 H2, 216 M5
Koshkonong, Lake—, jez., Stany Zjedn., 327 F6
Kosi, India, 255 E2
Kosi, rz., India, 255 D4
Kosī, rz., India, 256 D1, 254 F10, 249 C7
Kosī, rz., India, 256 D1
Kosī, rz., India, 256 D2
Kosibaai, zat., Republika Południowej Afryki, 290a B10
Košice, Czechosłowacja, 98 F20
Kosicha, ZSRR, 206 D5, 208 D18
Košická kotlina, kotl., Czechosłowacja, 98 F20
Kosikovo, ZSRR, 200 B15
Kosilovo, ZSRR, 196 C14
Kosina, Polska, 90 E16
Kosinjski vrh, g., Jugosławia, 162b b4
Kosino, ZSRR, 98 G22
Kosino, ZSRR, 200 C23, 188 G22
Košíře, Czechosłowacja, 98 d28
Kosjerić, Jugosławia, 163 E8
Kosju, ZSRR, 188 D26, 205 D7
Kosju, rz., ZSRR, 188 C26-27, 205 D7
Koška, Jugosławia, 167 G5
Koškar, ZSRR, 192 F17
Koski, Finlandia, 197 B5
Koški, ZSRR, 200 G22
Koskol', ZSRR, 207 F9
Koškovce, Czechosłowacja, 98 E21
Koškudak, ZSRR, 210 F4
Koškulak, gora—, g., ZSRR, 206 C10
Koškupyr, ZSRR, 209 c5
Koškurgan, ZSRR, 206 c13
Koslan, ZSRR, 188 E21
Kosma, rz., ZSRR, 188 CD21
Kosmaj, reg., Jugosławia, 169 Hi1-2
Košmaki, ZSRR, 201 C12
Kosminskij Kamen', wyż., ZSRR, 188 CD21-22
Kosmołów, Polska, 94 l15
Kosmonosy, Czechosłowacja, 99 l15, 97 C7
Kosmynino, ZSRR, 199 D12
Kosoba, gora—, g., ZSRR, 208 F15
Kosobudy, Polska, 90 D18
Kosocice, Polska, 91 u25-26
Kosogor, ZSRR, 200 D19
Kosolapovo, ZSRR, 200 E21
Kosolmanka, ZSRR, 201 D10
Kosŏng, KRLD, 235 E5
Kosŏng, Korea Pd., 235 i5
Kosŏngni, KRLD, 235 A6
Kosor, Turcja, 203 H8
Kosov, ZSRR, 195 E4
Kosovica, rz., Jugosławia, 170 a23
Kosovo, Jugosławia, 162b d6
Kosovo, kotl., Jugosławia, 162b cd6
Kosovo i Metohija, adm., Jugosławia, 163 G9
Kosovo polje, równ., Jugosławia, 163 G10, 142 C10
Kosovska Mitrovica, Jugosławia, 163 G9, 142 C17
Kosów, Polska, 86 F18, 82 D22
Kosów, Polska, 91 q18
Kössen, Austria, 162a b1, 108 H14
Kosséoua, Kamerun, 287 D18
Kösslarn, NRF, 108 G16
Kossol Passage, cieśn., Powiernicze Wyspy Pacyfiku, Wyspy Palau, 379 b2
Kossol Reef, rafa, Powiernicze Wyspy Pacyfiku, Wyspy Palau, 379 b2
Kossoma, źr., Czad, 287 A19
Kossovo, ZSRR, 198 G4
Kosta, Szwecja, 121 F13
Košťabona, Jugosławia, 168 o15
Kostanjica, Jugosławia, 175 b2-3
Košťany, Czechosłowacja, 99 g10
Kostaryka, państwo, 339 F4-5, 33-34 H9
Kostebrau, NRD, 102 H17
Kostelec, Czechosłowacja, 97 E8
Kostelec nad Černými Lesy, Czechosłowacja, 97 D7
Kostelec nad Labem, Czechosłowacja, 97 C7
Kostelec nad Orlicí, Czechosłowacja, 97 C10
Kostelec nad Vltavou, Czechosłowacja, 97 D6
Kostelec na Hané, Czechosłowacja, 98 D12
Köstenberg, Austria, 162a l17
Köstendorf, Austria, 162a a4
Kostenec, Bułgaria, 173 E4
Kosterevo, ZSRR, 199 F11
Kostešty, ZSRR, 195 G7
Kosti, Bułgaria, 173 E12
Kōstī, Sudan, 275 F12
Kostin Log, ZSRR, 206 E3
Kostinbrod, Bułgaria, 173 D3
Kostino, ZSRR, 200 i23
Kostino, ZSRR, 201 E12
Kostino, ZSRR, 211 C3
Kostino-Otdelec, ZSRR, 202 B2
Kost'kovo, ZSRR, 199 B5
Košťobe, ZSRR, 210 E8
Kostolac, Jugosławia, 169 H3, 163 E10
Kostol'any nad Hornádem, Czechosłowacja, 96 Przemysł ciężki II
Kostol'any-Nováky, Czechosłowacja, 96 Energetyka
Kostomłaty pod Milešovkou, Czechosłowacja, 99 g10
Kostomłoty, Polska, 92 o20, 89 C5
Kostomukšskoje, ZSRR, 186 Górnictwo
Kostopol', ZSRR, 195 C5, 191 D4
Kostriny, ZSRR, 90 H17
Köstritz, Bad → Bad Köstritz
Kostriževka, ZSRR, 195 E4
Kostroma, miasto, adm., ZSRR, 199 D12, 188 H17, 179 D5
Kostroma, rz., ZSRR, 199 C12, 187 G17
Kostromskaja, ZSRR, 194 C5
Kostrza, Polska, 92 p19
Kostrze, Polska, 91 t25
Kostrzyn, Polska, 85 G8, 82 D17
Kostrzyn, Polska, 85 F3, 82 D14
Kostrzyń, rz., Polska, 86 G17
Kost'ukoviči, ZSRR, 198 F11
Kost'ukovka, ZSRR, 198 G9
Kostyčevskij, ZSRR, 207 D7
Košukskoje, ZSRR, 207 B8
Kos'va (Kaśwa), rz., ZSRR, 201 D6-7, 188 G26, 205 F7
Kos'vinskij Kamen', gora—, g., ZSRR, 201 C9
Koszalin, miasto, adm., Polska, 92, 93 f12, 85 C6, 82 B16
Koszedary → Kaišladorys
Kőszeg, Węgry, 167 D2
Kőszegi-hegység, wzg., Węgry/Austria, 167 D1-2
Koszęcin, Polska, 89 D9
Koszutka, Polska, 89 d26-27
Koszwały, Polska, 93 c5
Koszyce, Polska, 90 E13
Kości Słoniowej, Wybrzeże → Ivoire, Côte d'—
Kościan, Polska, 85 G7, 82 D16
Kościelec, Polska, 85 G11
Kościelec, Polska, 90 E12
Kościeliska, Polska, 89 D9
Kościeliska, Dolina—, dol., Polska, 94 pr19
Kościelisko, Polska, 94 p19, 90 G11
Kościelniki, Polska, 91 t27, 94 m17
Kościerzyna, Polska, 93 d1, 85 C9, 82 B17
Kościuszki, Góra → Kosciusko, Mount—
Kościuszki, Wyspa → Kosciusko Island
Kośminek, Polska, 91 o16-17
Kośminy, Polska, 94 f9
Kośwa → Kos'va
Kot, dol., Jugosławia, 162b j16
Kot Addu, Pakistan, 253 D2, 249 B4
Kot Kapūra, India, 253 D4
Kotā, India, 253 G4, 249 C5
Kota Baharu, Malezja, 246 i6, 241 C2
Kota Belud, Malezja, 241 C5
Kota Kota, Malawi, 293 D6
Kota Tinggi, Malezja, 246 L6
Kotaagung, Indonezja, 241 F2
Kotabaharu, Indonezja, 241 E4
Kotabaru, Indonezja, 241 E2
Kotabaru, Indonezja, 241 E5
Kotabaru (Indonezja, Irian Zachodni) → Sukarnapura
Kotabato → Cotabato
Kotabe, Japonia, 240b D4
Kotabumi, Indonezja, 241 E2
Kotadaik, Indonezja, 241 E2
Kotāgudam, India, 252 C5, 249 E6
Kótaj, Węgry, 167 B12
Kot'ajevka, ZSRR, 202 G9
Kotal-i Ashmir, g., Afganistan, 262 E12
Kotalahti, Finlandia, 120 Górnictwo i energetyka
Kotālpur, India, 256 F2
Kotambetsu-gawa, rz., Japonia, 240a C3
Kotamobagu, Indonezja, 242 D6
Kotanemel', gora—, g., ZSRR, 208 G14
Kotari, Papua, 379 t24
Kotari, reg., Jugosławia, 162b c4, 163 EF4
Kotarwice, Polska, 91 q19
Kotatengah, Indonezja, 246 L5, 241 D2
Kotchāndpur, Pakistan, 256 F4
Kotcho Lake, jez., Kanada, 304 G16
Kötcse, Węgry, 168 gh9
Kotdwāra, India, 255 C3
Kotehashimura, Japonia, 240b B4
Kötek, Turcja, 203 H8
Kotel, Bułgaria, 173 D9
Kotel'nič, ZSRR, 200 C20, 188 G21, 179 D5
Kotel'nikovo, ZSRR, 202 F4, 192 F12
Kotel'nikovskij, mys—, przyl., ZSRR, 213 B10
Kotel'nyj, ZSRR, 211 A13
Kotel'nyj, ostrov—, w., ZSRR, 211 B12-13, 184 B14
Kotel'va, ZSRR, 196 C13, 191 D8
Kotgala, Pakistan, 253 B3, 249 A4
Kotgarh, India, 255 A2
Kothārī, rz., India, 253 G4
Köthen, NRD, 102 H13, 82 E11
Kothi, India, 255 H5
Kothnā, rz., India, 255 E5
Kotido, Uganda, 279 i2, 291 B6
Kotielnicz → Kotel'nič
Kotielnyj → Kotel'nyj
Kotikovo, ZSRR, 215 D13
Kotino, ZSRR, 206 C7
Kotka, Finlandia, 197 B8, 187 F10
Kotkhāī, India, 255 A2, 253 D5
Kotla, Polska, 89 B4
Kotlas, ZSRR, 188 F20, 179 C5
Kotlenik, g., Jugosławia, 169 J2
Kotlenska planina, g., Bułgaria, 173 D9
Kotlenski prohod, przeł., Bułgaria, 173 D9
Kotli, Pakistan, 253 C3
Kotlič, g., Jugosławia, 162b j17
Kotlice, Polska, 90 D19
Kotlin, Polska, 89 B7
Kötlutangi, przyl., Islandia, 124 E8
Kotly, ZSRR, 197 C10
Kottas → Kotlas
Koto, ZSRR, 215 D10
Kōtō-gawa, rz., Japonia, 237 E4
Kōtō-ku, Japonia, 240b B2
Kotokel'skoje, ozero—, jez., ZSRR, 213 C9-10
Koton-Karifi, Nigeria, 287 E14
Kotonkoro, Nigeria, 286 D13
Kotor, Jugosławia, 175 b3, 162b g11, 163 G7
Kotor-Varoš, Jugosławia, 163 E6
Kotoriba, Jugosławia, 167 F2, 163 C5
Kotorova, ZSRR, 199 G13
Kotorska, Boka— (Zatoka Kotorska), zat., Jugosławia, 175, 162b g11, 175 A11
Kotorski zaljev, zat., Jugosławia, 175 b3
Kotovka, ZSRR, 196 D13
Kotovo, ZSRR, 202 C5, 192 D13
Kotovsk, ZSRR, 195 F8, 191 F5
Kotovsk, ZSRR, 202 A2, 192 C11
Kotovskoje, ZSRR, 195 G7, 191 F5
Kotowo, Polska, 91 h9
Kotra, rz., ZSRR, 198 F3
Kotrang, India, 254 e21
Kotri, Pakistan, 262 i14, 249 C3
Kotri, rz., India, 252 B5, 249 E6
Kötschach, Austria, 159 D10
Kotsérion, Grecja, 175 D15
Kotsubo, Japonia, 240b E1
Kottāimalai, g., India, 252 G3
Kōttapattanam, India, 252 D5
Kottas, Góry—, g., Antarktyda, 66 31
Kottāyam, India, 252 G3, 249 G5
Kottby → Käpylä
Kotte, Cejlon, 252 b9
Kotteliār, rz., India, 252 E4-5
Kottenheim, NRF, 110 k13
Köttmannsdorf, Austria, 162a l17
Kotto, rz., Republika Środkowoafrykańska, 274 G10
Kottūru, India, 252 D3
Kotuj, rz., ZSRR, 205 C16, 184 B11
Kotujkan, rz., ZSRR, 205 C16-17
Kotuń, Polska, 86 G18
Kot'užany, ZSRR, 195 F7
Kotzebue, Stany Zjedn., 303 E8
Kotzebue Sound, zat., Stany Zjedn., 303 E8
Kötzschen, NRD, 102 i13
Kötzting, NRF, 108 E15, 82 G12
Kouadiakio, Wybrzeże Kości Słoniowej, 286 F8
Kouala, Kamerun, 287 G16
Koualé, Mali, 285 D7, 273 F4
Kou'an, Chiny, 232 J7
Kouandé, Dahomej, 286 D11
Kouango, Republika Środkowoafrykańska, 274 H9
Kouba, Algeria, 281 b17
Kouba Modounga, Czad, 287 B20
Koubaibate, Syria, 266 D9
Koubu, Chiny, 231 F6
Koudekerk aan de Rijn, Holandia, 115 h11
Koudougou, Górna Wolta, 286 C9
Koudum, Holandia, 114 C6
Kouethama, Maroko, 145 b3
Koueveldberge, g., Republika Południowej Afryki, 290a E5-6
Kouteï, źr., Niger, 287 B17, 274 F8
Koutonēsia, w., Grecja, Cyklady, 176 G18
Koutonēsion, w., Grecja, 176 i19
Kougaberge, g., Republika Południowej Afryki, 290a E5-6, 292 i4
Koulou, rz., Kongo (Brazzaville), 291 C2
Kouki, Republika Środkowoafrykańska, 287 F19
Koukolná, Czechosłowacja, 98 a25
Koukouváounes, Grecja, 175 f8
Koulamotou, Gabon, 291 C2
Koulé, Gwinea, 285 E6
Koulen, Kambodża, 245 F7
Koulikoro, Mali, 285 C7, 273 F4
Koumac, Nowa Kaledonia, 379 o15

Krasnaja Sloboda, ZSRR, 198 G6
Krasnaja Sloboda, ZSRR, 204 G14
Krasnaja Vol'a, ZSRR, 198 G6
Krasnaja Zar'a, ZSRR, 199 i9
Krasn'anka, ZSRR, 202 B8
Krasne, Polska, 86 F15
Krasne, Polska, 92 x28, 90 E16
Krasne Dłusko, Polska, 94 b3
Krasninskij, ZSRR, 201 i9, 207 D5
Krasno, Jugosławia, 162b b4, 163 E4
Krásno nad Kysucou, Czechosłowacja, 98 E15
Krasnoarmejsk, ZSRR, 202 C6, 192 D13
Krasnoarmejsk, ZSRR, 199 E10
Krasnoarmejsk, ZSRR, 202 E5
Krasnoarmejsk (Tainča*), ZSRR, 207 D10, 205 G9
Krasnoarmejskaja, ZSRR, 203 C4, 191 G10
Krasnoarmejskij, ZSRR, 201 J11
Krasnoarmejskij, ZSRR, 202 G3
Krasnoarmejskij, ZSRR, 212 C20
Krasnoarmejskoje, ZSRR, 196 E16, 191 E9
Krasnoarmejskoje, ZSRR, 200 F19
Krasnoborsk, ZSRR, 188 F19
Krasnoborsk, ZSRR, 200 H20
Krasnobrodskij, ZSRR, 206 C7, 208 C19
Krasnobród, Polska, 90 D18
Krasnocholmskij, ZSRR, 201 G5, 207 C3
Krasnodar, miasto, adm., ZSRR, 194 AB1-2, 203 CD4-5, 191 G10, 179 E4
Krasnodon, ZSRR, 196 E18, 191 E10
Krasnofarfornyj, ZSRR, 199 B3
Krasnoflotskije, ostrova—, w., ZSRR, 205 B14-15
Krasnoflotskoje, ZSRR, 202 C2
Krasnogorka, ZSRR, 208 i13
Krasnogorodskoje, ZSRR, 197 F10
Krasnogorovka, ZSRR, 196 F16
Krasnogorsk, ZSRR, 199 F9, 187 i15
Krasnogorsk, ZSRR, 215 D12, 212 G14
Krasnogorskaja, ZSRR, 194 D7
Krasnogorskij, ZSRR, 200 E20, 188 H21
Krasnogorskij, ZSRR, 201 H11 207 C6
Krasnogorskij, ZSRR, 206 C7, 208 C19
Krasnogorskij, ZSRR, 206 d15
Krasnogorskoje, ZSRR, 200 D24, 188 H23
Krasnogorskoje, ZSRR, 206 E7, 208 D19
Krasnograd, ZSRR, 196 D14, 191 E8
Krasnogvardejsk, ZSRR, 210 F4, 209 g14
Krasnogvardejskij, ZSRR, 201 E12, 188 H28
Krasnogvardejskoje, ZSRR, 194 B6
Krasnogvardejskoje, ZSRR, 196 C17
Krasnogvardejskoje, ZSRR, 196 H13
Krasnogvardejskoje, ZSRR, 203 C5
Krasnogvardejskoje, ZSRR, 203 C7
Krásnohorské Podhradie, Czechosłowacja, 98 F19
Krasnoil'sk, ZSRR, 195 E4, 191 E3
Krasnoj Armii, proliv—, cieśn., ZSRR, 205 AB14-15
Krasnojarka, ZSRR, 201 C10
Krasnojarka, ZSRR, 206 E4
Krasnojarovo, ZSRR, 215 C5
Krasnojarsk, miasto, adm., ZSRR, 213 B2, 211 E4, 180 D10
Krasnojarskij, ZSRR, 194 C8
Krasnojarskij, ZSRR, 207 E5
Krasnojarskij kraj, adm., ZSRR, 180 BD10
Krasnojarskoje, ZSRR, 206 E4
Krasnoje, ZSRR, 86 B16
Krasnoje, ZSRR, 195 G8
Krasnoje, ZSRR, 196 C17
Krasnoje, ZSRR, 198 E6
Krasnoje, ZSRR, 198 E10
Krasnoje, ZSRR, 199 H5
Krasnoje, ZSRR, 199 i10, 191 C10
Krasnoje, ZSRR, 200 B19, 188 G20
Krasnoje, ZSRR, 203 B5
Krasnoje, ZSRR, 206 C6, 208 C18
Krasnoje Echo, ZSRR, 199 F12, 192 B11
Krasnoje-na-Volge, ZSRR, 199 D13
Krasnoje, ozero—, jez., ZSRR, 212 D20
Krasnoje Plam'a, ZSRR, 199 E10
Krasnoje Selo, ZSRR, 197 C12
Krasnoje-Selo, ZSRR, 202 E3
Krasnoje Uročiśče, ZSRR, 193 x24
Krasnoje Znam'a, ZSRR, 199 D7
Krasnoje Znam'a, ZSRR, 262 C11, 209 g13
Krasnokamsk, ZSRR, 201 D5, 188 G24, 205 F7, 179 D6
Krasnokutsk, ZSRR, 196 C14
Krasnokutskoje, ZSRR, 208 D13
Krasnolesje, ZSRR, 86 C18, 197 H4
Krasnolesnyj (Krasnodesnyj*), ZSRR, 196 B18
Krasnoluki, ZSRR, 198 E7
Krasnomajskij, ZSRR, 199 D6, 187 H14
Krasnookt'abr'skij, ZSRR, 193 a2
Krasnookt'abr'skij, ZSRR, 200 E19, 188 H20
Krasnookt'abr'skij, ZSRR, 202 E5
Krasnoostrovskij, ZSRR, 197 B10
Krasnopartizanskij, ZSRR, 196 E18
Krasnopavlovka, ZSRR, 196 D15
Krasnoperekopsk, ZSRR, 196 H12, 191 G7
Krasnopol, Polska, 86 C20
Krasnopolje, ZSRR, 196 C14
Krasnopolje, ZSRR, 198 F10
Krasnopresnenskaja, ZSRR, 193 b2-3
Krasnoščelje, ZSRR, 187 C15
Krasnoščokovo, ZSRR, 206 F3, 208 E17
Krasnoselje, ZSRR, 196 E11
Krasnosel'kup, ZSRR, 180 C9
Krasnosel'sk, ZSRR, 202 E6
Krasnosel'sk, ZSRR, 204 H11
Krasnosel'skij, ZSRR, 198 F3
Krasnosielc, Polska, 86 E16
Krasnoslobodsk, ZSRR, 200 G15, 192 B12
Krasnoslobodsk, ZSRR, 202 E5, 192 E13
Krasnoturansk, ZSRR, 208 C21, 205 G14
Krasnoturjinsk, ZSRR, 201 C10, 188 G27, 205 F8
Krasnoulimsk, ZSRR, 201 F7, 188 H25, 205 F7, 179 D6
Krasnoural'sk, ZSRR, 201 D10, 188 G27, 205 F8, 179 D7
Krasnousol'skij, ZSRR, 201 i6, 207 D4, 205 F7
Krasnovidovo, ZSRR, 200 F21
Krasnovišersk, ZSRR, 201 B7, 188 F25, 205 E7, 179 C6
Krasnovka, ZSRR, 196 E19
Krasnovo, Bułgaria, 173 E5
Krasnovodsk, ZSRR, 192 i17, 209 f11, 179 E6
Krasnovodskij, poluostrov—, ptw., ZSRR, 192 J17-18, 209 f11
Krasnovodskij zaliv, zat., ZSRR, 192 J17, 209 g11
Krasnovodskoje plato, wyż., ZSRR, 192 i17
Krasnovostočnyj, ZSRR, 194 D8
Krasnowiszersk → Krasnovišersk
Krasnowodsk → Krasnovodsk
Krasnozatonskij, ZSRR, 188 F22
Krasnozavodsk, ZSRR, 199 E10
Krasnozerskoje, ZSRR, 208 D15
Krasnoznamensk, ZSRR, 197 H4, 187 i8
Krasnoznamenskij, ZSRR, 207 E10
Krásný Buk, Czechosłowacja, 99 f12
Krásný Dvůr, Czechosłowacja, 99 c6
Krásný Les, Czechosłowacja, 99 f10
Krásný Les, Czechosłowacja, 99 j16
Krasnybór, Polska, 86 D20
Krasnyj Aul, ZSRR, 208 E16
Krasnyj Bazar, ZSRR, 204 i12
Krasnyj Bogatyr', ZSRR, 199 EF13
Krasnyj Bor, ZSRR, 86 B16
Krasnyj Bor, ZSRR, 200 F15
Krasnyj Bor, ZSRR, 201 G3
Krasnyj Cholm, ZSRR, 199 C9, 187 G15
Krasnyj Cholm, ZSRR, 199 G12
Krasnyj Cholm, ZSRR, 207 E3
Krasnyj Chutor, ZSRR, 193 i10
Krasnyj Čikoj, ZSRR, 213 D10, 211 F7
Krasnyj Gorodok, ZSRR, 199 D5
Krasnyj Gul'aj, ZSRR, 200 G20
Krasnyj Jar, ZSRR, 200 H22, 192 C16
Krasnyj Jar, ZSRR, 202 B7
Krasnyj Jar, ZSRR, 202 C5, 192 D13
Krasnyj Jar, ZSRR, 202 C6
Krasnyj Jar, ZSRR, 202 G9, 192 F15
Krasnyj Jar, ZSRR, 206 B7
Krasnyj Jar, ZSRR, 206 C3, 208 C17
Krasnyj Jar, ZSRR, 207 D10
Krasnyj Jar, ZSRR, 208 B18
Krasnyj Jar, ZSRR, 208 C12, 205 F10
Krasnyj Jar, ZSRR, 215 B10, 212 F13
Krasnyj Kl'uč, ZSRR, 201 G6, 207 C4
Krasnyj Kut, ZSRR, 194 B5
Krasnyj Kut, ZSRR, 202 C7, 192 D14
Krasnyj Liman, ZSRR, 196 B18
Krasnyj Liman, ZSRR, 196 E16, 191 E9
Krasnyj Log, ZSRR, 196 B18
Krasnyj Luč, ZSRR, 196 E17, 191 E10
Krasnyj Luč, ZSRR, 198 B9, 187 H12
Krasnyj Majak, ZSRR, 199 E13
Krasnyj Manyč, ZSRR, 202 G2
Krasnyj Manyč, ZSRR, 202 G3
Krasnyj Manyč, ZSRR, 203 B7
Krasnyj Manyč, ZSRR, 204 C10
Krasnyj Meliorator, ZSRR, 202 D7
Krasnyj Okt'abr', ZSRR, 199 E10
Krasnyj Okt'abr', ZSRR, 199 E13
Krasnyj Okt'abr', ZSRR, 201 B10
Krasnyj Okt'abr', ZSRR, 202 B6
Krasnyj Okt'abr', ZSRR, 207 C8
Krasnyj Okt'abr', ZSRR, 207 F5, 209 e12
Krasnyj Okt'abr', ZSRR, 208 G13
Krasnyj Partizan, ZSRR, 202 G4
Krasnyj Perekop, ZSRR, 196 G12
Krasnyj Profintern, ZSRR, 199 D12
Krasnyj Rog, ZSRR, 199 i5
Krasnyj Steklovar, ZSRR, 200 E20, 188 H21
Krasnyj Sulin, ZSRR, 196 F19, 191 F11
Krasnyj Tekstil'ščik, ZSRR, 202 B6, 192 D13
Krasnyj Tkač, ZSRR, 199 F11
Krasnyj Trudovik, ZSRR, 193 y26
Krasnyj Zavod, ZSRR, 206 A10, 208 B20
Krasnyjé Baki, ZSRR, 200 D17, 188 H19
Krasnyje Barrikady, ZSRR, 202 G8, 192 F14
Krasnyje Četai, ZSRR, 200 F18
Krasnyje Gory, ZSRR, 197 D11
Krasnyje Okny, ZSRR, 195 F8
Krasnyje Orly, ZSRR, 206 A8
Krasnyje Tkači, ZSRR, 199 D11, 187 H16
Krasnystaw, Polska, 90 D18, 82 F23
Krasocin, Polska, 90 D12
Krasowiec, Polska, 94 b1
Krasucha, ZSRR, 199 D5
Kras'ukovskaja, ZSRR, 196 F19
Kraszew Stary, Polska, 94 e8
Kraszewice, Polska, 89 B8
Kraszkowice, Polska, 89 C9
Kraszna, rz., Węgry, 167 BC13
Kraśnica, Polska, 92 a2
Kraśniczyn, Polska, 90 D18
Kraśnik, Polska, 90 D16, 82 F22
Kraśnik Fabryczny, Polska, 90 D16, 82 F22
Kratié, Kambodża, 245 F8
Kratjak, Indonezja, 244 Gospodarka
Kratke Range, g., Nowa Gwinea Australijska, 379 i25
Kratonohy, Czechosłowacja, 97 C9
Kratovo, Jugosławia, 165 Górnictwo i energetyka
Kratzerville, Stany Zjedn., 331 a5
Kraubath an der Mur, Austria, 162a f9
Krauchenwies, NRF, 107 G8
Krauchthal, Szwajcaria, 158 e7
Kraul, Góry—, g., Antarktyda, 66 31
Kraulshavn, Grenlandia, 299 D14
Krautsand, NRF, 109 CD5
Krautsand, reg., NRF, 109 CD5
Kravanh, Phnom— (Góry Kardamonowe), g., Kambodża, 245 FG6
Kravaře, Czechosłowacja, 98 D14
Kravaře, Czechosłowacja, 99 g12, 97 B6
Kravoder, Bułgaria, 173 C3
Krawang, Indonezja, 240d n16, 241 F3
Krawang, Udjung—, przyl., Indonezja, 240d m16
Kražlai (Kroże), ZSRR, 197 G4
Krbava, reg., Jugosławia, 163 E4
Krč, Czechosłowacja, 98 d28
Kreamer, Stany Zjedn., 331 a5
Krebb Chehiba, reg., Algeria, 281 G4
Krebb en-Naga, fizj., Mali, 281 Hi4-5, 273 D4
Krebs, NRD, 99 f10
Křečany, Czechosłowacja, 99 f12
Krečetovo, ZSRR, 187 F16
Krečevicy, ZSRR, 199 C3
Krefeld, NRF, 110 c3, 101 i3, 81 E6
Kregaon, India, 252 C2, 249 E4
Kreider, Algeria, 281 C8
Kreiensen, NRF, 101 H9
Kreischa, NRD, 99 f10, 108 B17
Kreka, Jugosławia, 165 Górnictwo i energetyka
Kremen, Bułgaria, 173 F4
Kremen, g., Jugosławia, 162b c5
Kremena, Bułgaria, 173 C4
Kremenčug, ZSRR, 196 D12, 191 E7, 179 E4
Kremenčugskoje vodochranilišče, zb., ZSRR, 196 D10-12, 191 E7, 183 E4
Kremenec (Krzemieniec), ZSRR, 195 C4 191 D3
Kremeneckaja vozvyšennost', wyż., ZSRR, 195 C4-5
Kremenica, Jugosławia, 163 i10
Kremennaja, ZSRR, 196 D17, 191 E10
Kremenskoj, ZSRR, 202 F2
Kremenskoje, ZSRR, 199 F7
Kremikovci, Bułgaria, 173 D3
Kreml', ZSRR, 187 D14
Kremlin-Bicêtre, Le—, Francja, 140 c3
Kremmen, NRD, 102 F16
Kremnica, Czechosłowacja, 98 F15
Kremnické pohorie, g., Czechosłowacja, 98 F15-16
Krempachy, Polska, 94 p20
Krempe, NRF, 109 C5, 101 D8
Krempel, NRF, 109 D2
Kremper Marsch, bag., NRF, 109 C5-6, 101 D9
Kremperheide, NRF, 109 C5
Krempna, Polska, 90 F15
Krems, Austria, 97 G9, 160 B12
Krems, rz., Austria, 97 G6
Krems, rz., Austria, 97 G8
Kremsmünster, Austria, 97 G6, 160 B11
Krenachich, El—, reg., Mali, 273 D4-5
Krēnides → Philippoi
Křenov, Czechosłowacja, 97 D11
Krepoljin, Jugosławia, 169 i4
Kreshtës, Mali i—, g., Albania, 175 B13
Kresna, Bułgaria, 173 F3
Kresnenska klisura, fizj., Bułgaria, 173 F3
Krest-Chaldžajy, ZSRR, 211 D12
Krest-Major, ZSRR, 212 C14
Kresta, zaliv—, zat., ZSRR, 212 C22, 184 C19
Krestcy, ZSRR, 199 C4
Krestcy, ZSRR, 199 C10
Krestiki, ZSRR, 208 C14
Krestjanskoje, ZSRR, 203 C8
Krestjanskoje, ZSRR, 206 E2
Krestovaja, gora—, g., ZSRR, 206 C9
Krestovaja, gora—, g., ZSRR, 213 C16
Krestovaja Guba, ZSRR, 205 C7
Krestovka, ZSRR, 188 C23
Krestovo-Gorodišče, ZSRR, 200 G20
Krestovskij, mys—, przyl., ZSRR, 212 B18
Krestovyj, pereval—, przeł., ZSRR, 204 F10, 192 H13
Krētē (Kreta), w., Grecja, 176 H17, 143 G19
Kretek, Indonezja, 240d no18
Kreteńska, Cieśnina—, cieśn., 71 H12
Krētikón Pélagos (Morze Kreteńskie), m., 176 G16-18
Kretinga, ZSRR, 197 G3
Kretomino, Polska, 92 h8, 93 f12
Krētsa, Grecja, Kreta, 176 H18
Krettamia, źr., Algeria, 281 F6
Kreuth, NRF, 108 H13
Kreuzau, NRF, 107 B2
Kreuzberg, wzg., Berlin Zachodni, 100 b4
Kreuzen, Austria, 97 G7
Kreuzen, Austria, 162a i15
Kreuzjoch, g., Austria, 159 C8
Kreuzjöchl, g., Austria, 162a i13
Kreuzlingen, Szwajcaria, 157 A8
Kreuznach, Bad → Bad Kreuznach
Kreuzspitze, g., Austria/NRF, 157 A11, 108 H11
Kreuzspitze, g., Austria, 162a i12
Kreuztal, NRF, 107 B5
Kreuztaxen, g., Austria, 162a h14
Kreuzweg, Szwajcaria, 158 f7
Krevo, ZSRR, 198 E5
Krępa, Polska, 90 C15
Krępa, rz., Polska, 93 i16
Krępice, Polska, 91 r20
Krępiec, Polska, 91 o17
Krępiel, rz., Polska, 85 E4
Krępsko, Polska, 85 E7
Krępsko, Polska, 93 i16
Krępsko, Jezioro—, jez., Polska, 85 D8
Kribi, miasto, adm., Kamerun, 287 H15
Kričev, ZSRR, 198 F10, 191 C6
Kričim, Bułgaria, 173 E5
Kričim, rz., Bułgaria, 173 F5
Krieger Mountains, g., Kanada, 299 B9-10
Krieglach, Austria, 97 H9
Kriele, NRD, 102 F15
Krieng, Prêk—, rz., Kambodża, 245 F8
Kriens, Szwajcaria, 158 b1-2
Krievu kalns, wzg., ZSRR, 197 E4
Krittel, NRF, 110 i17
Krige, Republika Południowej Afryki, 290a F3
Krilon, mys—, przyl., ZSRR, 240a B4, 215 F12, 212 G14, 184 E15
Krim, g., Jugosławia, 163 D3
Krimml, Austria, 159 C9
Křimov, Czechosłowacja, 99 c6
Krimpen aan den IJssel, Holandia, 115 i11
Krimpenerwaard, fizj., Holandia, 114 E5
Křinec, Czechosłowacja, 97 C8
Kriničći, ZSRR, 196 E13
Kriničnoje, ZSRR, 170 F18, 195 H7
Kriós, Akrōtḗrion—, przyl., Grecja, Kreta, 176 H16, 143 G18
Krishnai, rz., India, 256 D5
Krishnanagar, India, 256 F3, 254 H11, 250 D7
Krishnapur, India, 256 E3
Krishnapur Nahar, kan., India, 254 f21
Krishnarajpetti, India, 252 E3
Krispl, Austria, 162a b4
Křišťanov, Czechosłowacja, 97 F6
Kristdala, Szwecja, 122 E14
Kristiansand, Norwegia, 121 D6, 118 G18
Kristianstad, miasto, adm., Szwecja, 121 F12, 118 H21
Kristiansund, Norwegia, 118 E17
Kristiinankaupunki [Kristinestad], Finlandia, 187 E7
Kristineberg, Szwecja, 120 Górnictwo i energetyka
Kristinehamn, Szwecja, 121 C12, 118 G21
Kristinestad → Kristiinankaupunki
Kriszna → Krushnā
Kritovo, ZSRR, 206 A11, 208 B21
Kritzendorf, Austria, 168 b1
Kritzmow, NRD, 100 e9
Kriša, ZSRR, 200 F15, 192 B12
Kriši, ZSRR, 200 G20
Kriva Palanka, Jugosławia, 173 E1, 164 G11
Kriva reka, rz., Bułgaria, 173 BC11
Kriv'ačka, ZSRR, 200 C17, 188 G19
Krivaja, rz., Jugosławia, 163 E7
Krivaja, rz., Jugosławia, 167 G8
Krivaja, kosa—, mierz., ZSRR, 196 F17
Krivaja Ruda, ZSRR, 196 D11
Kriváň (Krywań), g., Czechosłowacja, 94 r19
Krivelj, Jugosławia, 169 i5
Krivenkovskaja, ZSRR, 194 C2
Krivi Vir, Jugosławia, 169 J4
Krivači, ZSRR, 198 E6, 191 B4
Krivina, Bułgaria, 168 k11
Krivinka, ZSRR, 208 E15
Krivodol, Bułgaria, 173 C3
Krivoj Buzan, ZSRR, 202 G9
Krivoj Rog (Krzywy Róg), ZSRR, 196 F12, 191 F7, 179 E4
Krivoje Ozero, ZSRR, 195 F9, 191 F6
Křivoklát, Czechosłowacja, 97 C5
Křivoklátská vrchovina, wyż., Czechosłowacja, 97 D5
Krivonosovo, ZSRR, 196 D18
Krivorožje, ZSRR, 196 E17
Krivorožje, ZSRR, 202 E1
Krivošeino, ZSRR, 208 B17, 205 F12
Krivošije, g., Jugosławia, 162b f11
Krivošin, ZSRR, 198 G5
Krivsk, ZSRR, 198 G9
Křižanov, Czechosłowacja, 97 E10
Křižany, Czechosłowacja, 99 k15
Križevci, Jugosławia, 167 F2, 163 C5
Križevci, Jugosławia, 167 E1
Křižovatka, Czechosłowacja, 99 d2
Krk, Jugosławia, 162b a3, 163 D3
Krk, w., Jugosławia, 162b a3, 163 D3, 142 B14
Krka, rz., Jugosławia, 162b d5, 163 F4
Krka, rz., Jugosławia, 163 D3
Krkonoše, g., Czechosłowacja/Polska, 92 q15-17, 97 B8-9
Krkonošské podhůří, wzg., Czechosłowacja, 92 q15-17
Krma, dol., Jugosławia, 162b j16
Krmelín, Czechosłowacja, 98 b24
Krn, g., Jugosławia, 162b j15
Krnica, Jugosławia, 162b j17
Krnjača, Jugosławia, 163 ab21
Krnjevo, Jugosławia, 169 i3
Krnov, Czechosłowacja, 98 C13
Krobia, Polska, 89 B5, 82 E16
Krobica, Polska, 92 p15
Krobielewko, Polska, 94 b3, 85 F5
Krobielewo, Polska, 94 b3
Kroczewo, Polska, 94 e5, 86 G15
Krøderen, Norwegia, 121 B7
Krøderen, jez., Norwegia, 121 B7
Krødsherad, Norwegia, 121 B7
Kroetoe, g., Surinam, 353 E14
Kroldorf-Gleiberg, NRF, 107 B7
Krogaspe, NRF, 109 B7
Krogulec, Polska, 91 d6
Krokeidet, Norwegia, 123 c3
Krokek, Szwecja, 122 D14
Kroklev, Norwegia, 123 k20
Krokodilrivier (Rzeka Krokodyla), rz., Republika Południowej Afryki, 290a A7, 292 G5
Krokodilrivier (Rzeka Krokodyla), rz., Republika Południowej Afryki, 290a A9
Krókos, Grecja, 175 C14
Krokowa, Polska, 93 a2, 85 B10
Krokowskie Łąki, reg., Polska, 93 a2
Króksfjardharnes, Islandia, 124 C5
Kroksjö, Szwecja, 123 m27
Krokvatn, jez., Norwegia, 123 a33
Krolevec, ZSRR, 196 B12, 191 D7
Krölpa, NRD, 100 j20, 108 B13
Kroměříž, Czechosłowacja, 98 E12
Kromme Rijn, rz., Holandia, 114 DE6
Krommenie, Holandia, 115 a2
Kromołów, Polska, 90 E11
Krompach, Czechosłowacja, 99 j14
Krompachy, Czechosłowacja, 98 F19
Kromrivier, Republika Południowej Afryki, 290a D5
Kromvika (Kromviki*), Norwegia, 121 C6
Kromy, ZSRR, 199 i7, 191 C8
Kronach, NRF, 108 C12, 81 F11
Kronberg, NRF, 110 i18, 107 C7
Kronbergsfjärden → Kruunuvuorenselkä
Kronborg, Dania, 116 A3
Kronobergs län, adm., Szwecja, 121 F11-12
Kronocka, Zatoka → Kronockij zaliv
Kronockaja Sopka, vulkan—, g., ZSRR, 212 F18, 184 D17
Kronockij, mys—, przyl., ZSRR, 212 F18
Kronockij poluostrov, ptw., ZSRR, 212 F18
Kronockij zaliv (Zatoka Kronocka), zat., ZSRR, 212 F18
Kronockoje, ozero—, jez., ZSRR, 212 F18
Kronowo, Polska, 93 k19
Kronprins Christians Land (Ziemia Księcia Chrystiana), reg., Grenlandia, 299 B20-23
Kronprins Frederiks Bjærge, g., Grenlandia, 299 E18-19
Kronprins Olavs bre, lod., Jan Mayen, 70 d18-19
Kronprinsesse Märthas bre, lod., Jan Mayen, 70 d18-19
Kronprinzenkoog, NRF, 109 C3
Kronsberge, wzg., NRD, 102 E14
Kronshagen, NRF, 109 A8, 101 C10
Kronstadt, ZSRR, 197 C11, 187 G11
Kronwa → Hkaronwa
Kroonstad, Republika Południowej Afryki, 290a B7, 292 H5
Kropačëvo, ZSRR, 201 G7
Kröpelin, NRD, 102 C13
Kropiwnica, Polska, 86 E19
Kropotkin, ZSRR, 203 C6, 192 G11
Kropotkin, ZSRR, 211 E9
Kropotkina, gora—, g., ZSRR, 213 C14
Kropp, NRF, 109 A6, 101 C9
Kropp, Szwecja, 116 A4
Kroppenstedt, NRD, 102 H12
Kropstädt, NRD, 102 H15
Kropulino, ZSRR, 187 F16
Krosino, Polska, 85 D6
Krösiin, NRD, 102 C17
Krosna, ZSRR, 86 C21
Krosno, Polska, 90 F15, 82 G21
Krosno, Polska, 93 d8
Krosno Odrzańskie, Polska, 85 G4, 82 D15
Krosnowice, Polska, 92 r20, 89 E5
Kross, Islandia, 124 E6
Krössbach, Austria, 162a i13
Krossbukta, zat., Jan Mayen, 70 d18
Krossen, NRD, 108 B13
Krossinsee, jez., NRD, 100 c6
Krostitz, NRD, 102 i14
Krościenko, Polska, 90 G17
Krościenko, Polska, 94 p21, 90 G12
Krośnice, Polska, 89 C6
Krośniewice, Polska, 86 G12, 82 D19
Krotoszyce, Polska, 89 C4
Krotoszyn, Polska, 89 B6, 82 E17
Krotovka, ZSRR, 200 H23
Krotovo, ZSRR, 207 B10
Kroúsia Óros, g., Grecja, 173 G2-3
Krowiarki, Polska, 89 E8
Krowiarki, wzg., Polska, 92 r20-21
Krowodrza, Polska, 91 t25
Krozingen, Bad → Bad Krozingen
Kroże → Kražlai
Króla Boduena, stacja badawcza, Antarktyda, 66 27
Króla Chrystiana IX, Ziemia → Kong Christian den IXs Land
Króla Chrystiana X, Ziemia → Kong Christian den Xs Land
Króla Fryderyka VI, Wybrzeże → Kong Frederik den VIs Kyst
Króla Fryderyka VIII, Ziemia → Kong Frederik den VIIIs Land
Króla Jerzego, Wyspa—, w., Antarktyka, Szetlandy Południowe, 66 35
Króla Jerzego VI, Cieśnina—, cieśn., Antarktyda, 66 1
Króla Karola, Ziemia → Kong Karls Land
Króla Leopolda, Góry → King Leopold Ranges
Króla Mackenzie, Wyspa → Mackenzie King Island
Króla Wilhelma, Ziemia → Kong Wilhelms Land
Króla Williama, Wyspa → King William Island
Królewiec, 79 Europa 1914 (c6), 1937 (h14)
Królewo, Polska, 93 d6
Królewska Góra, Polska, 91 c3
Królewska, Wyspa → Kongsøya
Królewski, Kanał → Dneprovsko-Bugskij kanal
Królewskie, Jezioro → Royal Lake
Królowej Adelajdy, Archipelag → Reina Adelaida, Archipiélago—
Królowej Aleksandry, Pasmo—, g., Antarktyda, 66 13-15
Królowej Charlotty, Wyspy → Queen Charlotte Islands
Królowej Charlotty, Zatoka → Queen Charlotte Sound
Królowej Elżbiety, Pasmo—, g., Antarktyda, 66 13-14
Królowej Elżbiety, Wyspy → Queen Elizabeth Islands
Królowej Fabioli, Góry—, g., Antarktyda, 66 26
Królowej Mary, Wybrzeże—, fizj., Antarktyda, 66 20
Królowej Maud, Góry—, g., Antarktyda, 66 9-12
Królowej Maud, Zatoka → Queen Maud Gulf
Królowej Maud, Ziemia—, reg., Antarktyda, 66 26-30
Królówka, Polska, 90 F12
Krpušnjak, g., Jugosławia, 162b d6
Krraba, Albania, 175 B12
Kršan, Jugosławia, 162b a2
Krško, Jugosławia, 163 D4
Křiny, Czechosłowacja, 98 E11
Krtíš, rz., Czechosłowacja, 98 G16
Krtole, zat., Jugosławia 175 b3
Krubin, Polska, 88 Przemysł mineralny
Krückau, rz., NRF, 109 D6, 101 D9
Kruckenspitze, g., Austria, 162a k16
Kr'učkovo, ZSRR, 199 D7
Krucze, Góry—, g., Polska, 92 pq18
Kruft, NRF, 110 k13
Kruger National Park, rez., Republika Południowej Afryki, 290a A9, 292 G6
Krugersdorp, Republika Południowej Afryki, 290a a11, 290a B7, 292 H5
Kruglica, gora—, g., ZSRR, 201 G9
Krugloje, ZSRR, 196 F18
Krugloje, ZSRR, 198 E8
Kruglolesskoje, ZSRR, 203 D8
Kruglovo, ZSRR, Wyspy Kurylskie, 240a C8, 215 F14
Kruglyj, ZSRR, 194 D6
Kruglyži, ZSRR, 200 C19
Krui, Indonezja, 241 F2
Kruibeke, Belgia, 115 n15
Kruis, Kaap— [Cape Cross], przyl., Afryka Południowo-Zachodnia, 292 G2
Kruishoutem, Belgia, 113 C4
Kruja, miasto, adm., Albania, 175 B12
Krukenica, ZSRR, 195 D2
Kruklanki, Polska, 93 k20, 86 C17
Kruklin, Polska, 93 k20
Kruklin, Jezioro—, jez., Polska, 93 k20
Kr'ukov, ZSRR, 202 F3
Kr'ukovo, ZSRR, 199 F9
Kr'ukovo, ZSRR, 201 E5
Kr'ukovščina, ZSRR, 193 j8
Kruków, Polska, 92 p20
Krukut, Kali—, rz., Indonezja, 240d h9
Krulevščina, ZSRR, 198 D6
Krumbach, Austria, 97 H10
Krumbach, NRF, 107 G10, 81 H10
Krumhermersdorf, NRD, 99 b5
Krummendeich, NRF, 109 C4, 101 D8
Krummendiek, NRF, 109 C5
Krummendorf, NRD, 100 d9
Krummensee, NRD, 100 a6
Krummes Tief, rz., NRF, 109 c10
Krummhörn, reg., NRF, 101 DE4
Krumovgrad, Bułgaria, 173 G8
Krumovica, rz., Bułgaria, 173 FG8
Krumovo, Bułgaria, 168 i12
Krumovo, Bułgaria, 173 E9
Krumpendorf, Austria, 162a l17
Krung Thep (Bangkok), Syjam, 240d, 245 F5
Krung Thep, Ao— (Zatoka Bangkoku), zat., Syjam, 245 F5
Krupá, Czechosłowacja, 97 C5
Krupanj, Jugosławia, 163 E8
Krupec, ZSRR, 196 B13, 191 D8
Krupina, Czechosłowacja, 98 G16
Krupinská vrchovina, wyż., Czechosłowacja, 98 G15-17
Krupka, Czechosłowacja, 99 g10, 97 B5
Krupki, ZSRR, 198 E8
Krupski Młyn, Polska, 89 D9
Krušari, Bułgaria, 173 B12
Krusendorf, NRF, 109 A8
Krusenstern, Cape—, przyl., Kanada, 303 E18
Krusenstern, Cape—, przyl., Stany Zjedn., 303 E8
Krusensterna, proliv—, cieśn., Wyspy Kurylskie, 212 G16, 184 E16
Kruševac, Jugosławia, 163 F10, 142 C17
Kruševo, Jugosławia, 162b d6
Kruševo, Jugosławia, 163 H10
Krushnā (Kriszna), rz., India, 252 C4, 249 E5
Krushnā Deltā, fizj., India, 252 D5
Krushnagiri, India, 252 E4
Krushnarāja Sāgar, jez., India, 252 E2-3
Krušinovka, ZSRR, 198 F8
Krušné hory (Rudawy), g., Czechosłowacja/NRD, 99 bc3-7, 97 BC2-5
Krušovene, Bułgaria, 173 B5
Krušovica, Bułgaria, 173 B4
Krustpils, ZSRR, 198 C4, 187 H9
Krusze, Polska, 94 e8
Kruszewo, Polska, 85 F7
Kruszewo, Polska, 93 m21
Kruszwica, Polska, 85 F10, 82 D18
Kruszyna, Polska, 89 D10
Kruszyny, Polska, 86 E12
Krutaja, ZSRR, 208 B14
Krutcy, ZSRR, 197 E11
Kruth, Francja, 138 E13
Krutícha, ZSRR, 206 D2, 208 D16
Krutinka, ZSRR, 207 C11, 205 F10
Krutojar, ZSRR, 206 B11, 208 C20
Krutoje, ZSRR, 199 i9
Krutologovo, ZSRR, 206 B3
Krutynia, rz., Polska, 93 m18
Krutyń, Polska, 93 m18, 86 D16
Kruunuvuorenselkä [Kronbergsfjärden], zat., Finlandia, 123 r35-36
Kruzof Island, w., Stany Zjedn., 304 G13
Kryg, Polska, 90 F14
Krykkuduk, ZSRR, 192 E16
Kryklytau, chrebet—, g., ZSRR, 201 i8
Krylatskoje, ZSRR, 193 b1-2
Krylovo (Krytowo), ZSRR, 86 C17
Krylovskaja, ZSRR, 203 B5, 191 F10
Krylovskaja, ZSRR, 203 B5
Krytów, Polska, 90 D20
Krymsk, ZSRR, 203 D3, 191 G9
Krymskaja, ZSRR, 194 a11
Krymskaja oblast', adm., ZSRR, 196 H12-14, 191 G7-8, 179 E4 (26)
Krymski, Półwysep → Krymskij poluostrov
Krymskie, Góry → Krymskije gory
Krymskij, ZSRR, 202 F1
Krymskij poluostrov (Półwysep Krymski), ptw., ZSRR, 196 H12-13, 191 G7-8, 183 E4
Krymskij zapovednik, rez., ZSRR, 194 b12, 196 i12-13, 191 G8
Krymskije gory (Góry Krymskie), g., ZSRR, 194 bc11-14, 196 i12-14, 191 G7-8
Krymskoje Primorje, ZSRR, 194 b14
Krynica, Polska, 90 G13, 82 G20
Krynica Morska, Polska, 93 c7, 86 C12, 82 B19
Krynice, Polska, 90 D18
Krynka, rz., ZSRR, 196 F17
Krynki, Polska, 86 E21
Krynki, Polska, 94 i13
Kryonérion, Grecja, 175 E14
Kryry, Czechosłowacja, 97 C4
Kryspinów, Polska, 91 t24, 94 m16
Krystaliczne, Góry → Cristal, Monts de—
Krywań → Kriváň
Kryžina, chrebet—, g., ZSRR, 213 C3
Kryžopol', ZSRR, 195 E7
Krzanowice, Polska, 89 E8
Krzanowice, Polska, 92 v25-26
Krzcięcice, Polska, 90 D12
Krzelów, Polska, 89 C5
Krzemieniec → Kremenec
Krzemieniewo, Polska, 85 D8
Krzemieniewo, Polska, 89 B5
Krzemieniucha, g., Polska, 86 C19
Krzemień, Polska, 85 E5
Krzemień, Polska, 90 D17
Krzemieńczuk → Kremenčug
Krzemionki, Polska, 90 D15
Krzepice, Polska, 89 D9, 82 F18
Krzepielów, Polska, 89 B4
Krzeptów, Polska, 91 s21
Krzesinki, Polska, 91 l10
Krzesiny, Polska, 91 h9
Krzesk, Polska, 86 G19
Krzeszowice, Polska, 94 m15, 90 E11, 82 F19
Krzeszowicki, Rów—, fizj., Polska, 94 m15-16
Krzeszów, Polska, 90 E16
Krzeszów, Polska, 92 q18, 89 D4
Krzeszyce, Polska, 85 F4
Krzewsk, Polska, 93 d7
Krzęcin, Polska, 85 E4
Krzęcin, Polska, 94 n15

Kukshī, India, 253 H4
Kuku-nor → Cinghaj
Kuku Point, przyl., Wake, 379 l7
Kukuj, ZSRR, 199 B4
Kukul'bej, chrebet—, g., ZSRR, 213 D14
Kukutowo, Polska, 93 h16
Kukunaoerling (Góry Kukunorskie), g., Chiny, 223 D6
Kukup, Malezja, 246 L6
Kukuštan, ZSRR, 201 E6
Kül, rz., Iran, 261 H7
Kula, Bułgaria, 173 B2
Kula, Jugosławia, 167 G8, 163 D8
Kula, Nigeria, 287 G14
Kula, Turcja, 176 E21
Kula, g., Jugosławia, 162b f12
Kul'eb, ZSRR, 210 G5, 209 g14, 179 F7
Kulāchi, Pakistan, 253 D2
Kulagi, ZSRR, 198 G11
Kulagino, ZSRR, 192 E16
Kulakengelishan (Kulha Gangri), g., Chiny, 256 A5, 254 E12, 223 F5
Kulakši, ZSRR, 207 G3, 209 e12
Kulal, g., Kenia, 291 B7
Kulaly, ostrov—, w., ZSRR, 204 D15, 192 G15
Kulama Taunggya, przet., Birma/Syjam, 245 G4
Kulandy, ZSRR, 207 G5
Kulangār, Afganistan, 262 D14
Kulanutpes, rz., ZSRR, 207 E10
Kular, chrebet—, g., ZSRR, 211 BC12-13
Kulasekarapatnam, India, 252 G4
Kulata, Bułgaria, 173 G3
Kulāu, rz., Pakistan, 262 G12
Kulāura, Pakistan, 256 E7
Kulautuva, ZSRR, 86 B21, 197 H5
Kuldīga, ZSRR, 197 F3, 187 H7
Kul'dur, ZSRR, 215 D6
Kul'džuktau, g., ZSRR, 210 E2
Kuldža → Yining
Kule, Polska, 92 z29-30
Kulebaki, ZSRR, 200 F14, 192 B12
Kulēn, Phnom—, g., Kambodża, 245 F6-7
Kulen Vakuf, Jugosławia, 163 E5
Kulenga, rz., ZSRR, 213 C8
Kulesze Kościelne, Polska, 86 E19
Kulevči, ZSRR, 201 i11
Kulevi, ZSRR, 194 G7
Kulfjord, fiord, Norwegia, 123 k20
Kulgera, Australia, 369 E6
Kul'gunino, ZSRR, 201 i6
Kulha Gangri → Kulakengelishan
Kuli, Botswana, 292 G4
Kuligi, ZSRR, 201 D3, 188 G23
Kuligowo, Polska, 94 c3
Kuligów, Polska, 94 d7
Kulik, rz., India, 256 D3
Kulikov, ZSRR, 195 D3
Kulikovka, ZSRR, 195 B10, 191 D6
Kulikovka, ZSRR, 202 A8
Kulikovo, ZSRR, 196 A18
Kulikovskij, ZSRR, 202 C3
Kulin, Australia, 372 d4
Kulinda, ZSRR, 211 D6
Kuliouou, Stany Zjedn., Hawaje, 380 h10
Kulittalai, India, 252 F4
Kulkuduk, ZSRR, 209 b8, 207 i7
Kulkwitz, NRD, 100 l21
Kulkyne Creek, rz., Australia, 373 BC5
Kulla Dal, Szwecja, 116 D5
Kullamaa, ZSRR, 197 D6
Kullana, przyl., Malta, 145 p19
Kullen, Szwecja, 116 C6
Kullen, przyl., Szwecja, 121 F10
Kullö, w., Szwecja, 123 g17
Kullo Konta, reg., Etiopia, 279 G3
Külstedt, NRD, 101 i10
Kulm, g., NRD, 100 j19, 108 B12
Kulm, g., Szwajcaria, 158 b2
Kulmbach, NRF, 108 C12, 81 F11
Kulmspitze, g., Austria, 162a a5
Kuloj, ZSRR, 188 F18
Kuloj, rz., ZSRR, 188 D18
Kuloj, rz., ZSRR, 188 F18
Kulon, Udjung—, przyl., Indonezja, 240d n15
Kulosaari [Brändö], Finlandia, 123 q36
Kulotino, ZSRR, 199 C5
Kulp, Stany Zjedn., 331 a7
Kulp, Turcja, 266 C9
Kulpahār, India, 255 G4
Kulpawn, rz., Ghana, 286 D9-10
Kulpmont, Stany Zjedn., 331 a7
Kul'sary, ZSRR, 192 F18, 209 e11, 179 E6
Külsheim, NRF, 107 D9
Kulsi, rz., India, 256 C6
Külső (Küslő*)-Somogy, wzg., Węgry, 168 gh9-10
Kulsósárd, Węgry, 160 D13
Kultaj, ZSRR, 204 C17, 192 G16, 209 e11
Kulti, India, 256 F1, 254 H10
Kultuk, ZSRR, 213 D7
Kulu, Turcja, 265 C5, 143 E23
Kulu, ZSRR, 212 D15
Kulu, rz., ZSRR, 212 D15
Kuludžun, ZSRR, 208 F17
Kulujevo, ZSRR, 201 G10
Kulukeshan (Kuruk-Dag), g., Chiny, 223 C4
Kululi, Etiopia, 279 C5
Kulumadau, Papua, 379 l26, 370 A10
Kulu'namujizong, Chiny, 254 E13
Kulunda, ZSRR, 208 D15, 205 G11, 179 D8
Kulunda, rz., ZSRR, 208 D16
Kulundinskaja step' (Step Kułundyński), rośl., ZSRR, 208 D14-16, 205 G11-12, 183 D8-9
Kulundinskoje, ozero— (Jezioro Kułundyńskie), jez., ZSRR, 208 D15, 205 G11-12
Kulungi, Chiny, 233 D4
Kulunhe, rz., Chiny, 215 D4
Kulunzhen, Chiny, 233 D4, 224 C11
Kulusutaj, ZSRR, 213 D13
Kulwin, Australia, 373 E4
Küiz, NRF, 110 l13
Kułundyński, Step → Kulundinskaja step'
Kułundyńskie, Jezioro → Kulundinskoje, ozero—
Kum, rz., Turcja, 176 E20
Kum-Dag, ZSRR, 192 J18, 209 g11
Kuma, Japonia, 237 F5
Kuma, Nigeria, 287 F16
Kuma, rz., ZSRR, 204 D11, 192 G13, 183 E5
Kuma-gawa, rz., Japonia, 237 G3
Kumafsar, Turcja, 176 F22
Kumaganum, Nigeria, 287 C16
Kumagaya, Japonia, 238 C12, 216 J10
Kumai, Teluk—, zat., Indonezja, 241 E4
Kumaishi, Japonia, 240a E1
Kumak, ZSRR, 207 E6, 209 d13
Kumak, rz., ZSRR, 207 E5, 209 d12
Kumaka, Gujana, 352 F13
Kumamba, Pulau—, w., Indonezja, 242 E9
Kumamoto, miasto, adm., Japonia, 237 G3, 216 L6
Kumane, Jugosławia, 167 G9
Kumani, ostrov—, w., ZSRR, 204 i15
Kumano, Japonia, 238 F9, 216 L9
Kumano-gawa, rz., Japonia, 238 EF8, 216 KL8
Kumano-nada, zat., Japonia, 238 EF9
Kumanovo, Bułgaria, 168 i12
Kumanovo, Jugosławia, 163 G10, 142 C17
Kumār, rz., Pakistan, Dākkā, 256 F4
Kumār, rz., Pakistan; Khulnā, 256 F4
Kumara, Nowa Zelandia, 375 F4
Kumāri Antarip (Przylądek Komoryn), przyl., India, 252 G3, 249 G5
Kumārkhāli, Pakistan, 256 F4
Kumari, Australia, 372 d5, 369 F4
Kumasi, Ghana, 286 F10
Kumaun, reg., India, 255 B3-4, 253 DE6-7
Kumayt, Al—, Irak, 266 F12
Kumba, Kamerun, 287 G15
Kumbakale, Wyspy Salomona, 380 q22, 365 D7
Kumbarilla, Australia, 373 A8
Kumbel', ZSRR, 210 D7
Kumbetsu, Japonia, 240a D7
Kumbhakonam, India, 252 F4, 249 F5
Kumbham, India, 252 D4, 249 E5
Kumbhārli Ghāt, g., India, 252 C1
Kumbher, Nepal, 255 D6, 253 E7
Kumbi, Etiopia, 279 F5
Kumbor, Jugosławia, 175 b2
Kumbor, cieśn., Jugosławia, 175 b2
Kumbukkan Oya, rz., Cejlon, 252 H5
Kume-shima, w., Riukiu, 240c F6
Kumeny, ZSRR, 200 C21
Kumertau, ZSRR, 207 D3, 209 d12, 179 D6
Kumgurī, India, 256 C6, 254 F12
Kumhārsain, India, 255 A2, 253 D5, 249 B5
Kumher, India, 255 E2
Kumi, Uganda, 291 B6
Kumiri, KRLD, 235 E2
Kumiva Peak, g., Stany Zjedn., 330 A5
Kumkale, Turcja, 176 C19
Kumköy (Kilyos), Turcja, 145 d7, 176 B22, 265 B3
Kumköy, Turcja, 145 g10
Kumla, Szwecja, 121 C13
Kumla, Szwecja, 123 h17
Kuml'ak, ZSRR, 201 H10
Kumli, ZSRR, 204 E12
Kumlinge, Finlandia, Wyspy Alandzkie, 122 B18
Kummelnäs, Szwecja, 123 g17
Kummerfeld, NRF, 109 D7
Kummerow, NRD, 102 C15
Kummerower See, jez., NRD, 102 D15-16, 82 C12-13
Kumo, Nigeria, 287 D16
Kumo (Finlandia) → Kokemäki
Kumo-Manyčskaja vpadina (Obniżenie Kumsko-Manyckie), dol., ZSRR, 203 BC7-10, 192 FG11-13
Kumodrański potok, rz., Jugosławia, 163 b20-21
Kumodraž, Jugosławia, 163 b21
Kumola, rz., ZSRR, 207 G9
Kumon Taungdan, g., Birma, 250 C9
Kumora, ZSRR, 213 B11, 211 E8
Kumotori-yama, g., Japonia, 238 D11
Kumphawapi, Syjam, 245 D6
Kumrabai, Sierra Leone, 285 E4
Kumrovec, Jugosławia, 163 C4
Kumshe, Nigeria, 287 D18
Kumšiganak, ZSRR, 207 H8
Kumsko-Manyckie, Obniżenie → Kumo-Manyčskaja vpadina
Kumtā, India, 252 D2, 249 F4
Kumuch, ZSRR, 204 F13
Kumugong, Chiny, 253 C7
Kumukahi, Cape—, przyl., Stany Zjedn., Hawaje, 380 l17
Kumukuli, Chiny, 223 D4
Kumushi, Chiny, 223 C4
Kumusun, rz., ZSRR, 215 B8
Kumwald → Cunewalde
Kumylga, rz., ZSRR, 202 C3
Kumylženskaja, ZSRR, 202 D3
Kumyž, ZSRR, 201 E8
Kumzār, Oman, 261 H8, 258 D8
Kumzas, ZSRR, 206 D9
Kun'a-Urgenč, ZSRR, 209 b4, 207 i5, 209 i12
Kunágota, Węgry, 167 F11
Kunama, reg., Etiopia, 279 C3
Kunanaggi, Australia, 369 D4
Kunar, Afganistan, 262 D15
Kunašak, ZSRR, 201 G11
Kunašir, ostrov—, w., ZSRR, Wyspy Kurylskie, 240a C7, 215 F14, 212 H15, 184 E15
Kunaširskij proliv, cieśn., Wyspy Kurylskie, 240a CD7, 215 FG13, 212 H15, 184 E15
Kunaszyr → Kunašir, ostrov—
Kun'batar (Kun'bator*), ZSRR, 204 D11
Kuncevo, ZSRR, 193 c1-2
Kunchenghu, jez., Chiny, 234 f7-8
Kunchibia, rz., Zambia, 293 C4
Kunčice, Czechosłowacja, 92 s21
Kunčice nad Ostravicí, Czechosłowacja, 98 b24
Kunčina Ves, Czechosłowacja, 92 s19
Kunčuruk, ZSRR, 206 B5
Kundā, India, 255 G6, 253 G7
Kunda, ZSRR, 197 C8
Kundā, India, 256 C5, 254 F12
Kundagrām, Pakistan, 256 E4
Kundajōgi, rz., ZSRR, 197 C8
Kuńdapūr, India, 252 E2, 249 F4
Kundar, rz., Afganistan/Pakistan, 262 F14, 249 B3
Kuńdara, India, 252 G3
Kuńdarlā, India, 255 E4
Kundat, ZSRR, 206 B8, 208 C19
Kundelungu, Monts—, g., Kongo (Kinshasa), 293 BC2, 291 DE5
Kundiān, Pakistan, 253 C2
Kundianqi, Chiny, 230 Górnictwo
Kunding, Chiny, 232 M9
Kundip, Australia, 372 d5
Kundl, Austria, 162 Przemysł
Kundlā, India, 253 i2, 249 D4
Kundratice, Czechosłowacja, 99 b7
Kundravy, ZSRR, 201 H10, 207 C6
Kundu, Chiny, 233 C4
Kunduk, ozero → Sasyk, ozero—
Kundukur, India, 252 D4, 249 E5
Kundur, Pulau—, w., Indonezja, 246 L6
Kundūz, Afganistan, 262 C14
Kundūz, rz., Afganistan, 262 C14
Kundzinsala, ZSRR, 193 m13-14
Kunene, rz., Afryka Południowo-Zachodnia, 291 F2
Kungā, zat., Pakistan, 256 H4
Kungak, ZSRR, 201 F7
Kungälv, Szwecja, 121 E9
Kungasalach, ozero—, jez., ZSRR, 205 C17-18
Kungej-Alatau, chrebet—, g., ZSRR, 208 i14-15
Kungej Tastau, chrebet—, g., ZSRR, 208 H16
Kunghit Island, w., Kanada, 304 H14
Kungmang-bong, g., Korea Pd., 235 E4
Küngös, Węgry, 168 f10
Kungrad, ZSRR, 209 a3, 207 i5, 209 f12, 179 E6
Kungsbacka, Szwecja, 121 E10
Kungshalla, Szwecja, 116 D6
Kungshatt, w., Szwecja, 123 h15
Kungsholmen → Kuningassaari
Kungshult, Szwecja, 116 A4
Kungsör, Szwecja, 122 C14
Kungur, ZSRR, 201 E6, 188 H25, 205 F7, 179 D6
Kungur-Tuk, ZSRR, 213 D4
Kungurri, Australia, 370 D9
Kungutas, Tanzania, 293 B5
Kungwe Mountain, g., Tanzania, 291 D5
Kunhegyes, Węgry, 98 i19, 167 D10
Kunice, Polska, 94 n17
Kunice Żarskie, Polska, 89 B2
Kunié → Pins, Ile des—
Kunigal, India, 252 E3
Kuningaküla, ZSRR, 197 C9
Kuningan, Indonezja, 240d n17
Kuningassaari [Kungsholmen], w., Finlandia, 123 r36
Kunino, Bułgaria, 173 C4
Kunisaki-hantō, płw., Japonia, 237 F4
Kunja, ZSRR, 198 C9
Kunja, rz., ZSRR, 198 B9-10, 187 H12
Kunje, ZSRR, 196 D16
Kunlon, Birma, 250 D9
Kunlunshan (Kunlun), g., Chiny, 223 DE2-7
Kunmadaras, Węgry, 167 D10
Kunming, Chiny, 223 F7
Kunminghu, jez., Chiny, 234 a1
Kunnāmkulam, India, 252 F3
Kunneppu, Japonia, 240a D5
Kunnui, Japonia, 240a E2
Kunnur, India, 252 F3, 249 F5
Kunovat, rz., ZSRR, 188 D30, 205 E9
Kunovice, Czechosłowacja, 98 E12
Kunowice, Polska, 85 G3
Kunowo, Polska, 89 B6
Kunów, Polska, 94 j14, 90 D14
Kunratice, Czechosłowacja, 99 f12
Kunratice, Czechosłowacja, 99 j14
Kunratice, Czechosłowacja, 99 j16
Kunratice u Prahy, Czechosłowacja, 98 d28
Kunrau, NRD, 102 F12
Kunsan, Korea Pd., 235 H3
Kunsan-man, zat., Korea Pd., 235 H3
Kunshan, Chiny, 234 g8, 232 K8, 227 F10
Kunštát, Czechosłowacja, 97 D11
Kunszentmárton, Węgry, 167 E9
Kunszentmiklós, Węgry, 167 D7
Kuntaur, miasto, adm., Gambia, 285 C3
Kunthi Kyun [Sir John Hayes Island], w., Birma, 245 G3
Kuntilla, El—, ZRA, 278 C7; 265 H6, 275 C12
Kunū, rz., India, 253 G5
Kununurra, Australia, 369 C5
Kunvald, Czechosłowacja, 92 s19, 97 C10
Kunvi, Korea Pd., 235 G5
Kunwārī, rz., India, 255 F3, 253 F6
Kunya, Nigeria, 287 C15
Kunyushan, g., Chiny, 231 E9
Kunžak, Czechosłowacja, 97 E8
Kunzas, ZSRR, 206 D10
Künzelsau, NRF, 107 E9, 81 G9
Künzing, NRF, 108 F16
Kuocangshan, g., Chiny, 228 G10
Kuogastach, ZSRR, 211 B13
Kuojka, ZSRR, 211 B10
Kuokeshaerhe, rz., Chiny, 210 E9, 223 C2
Kuokesuhe, rz., Chiny, 208 i17
Kuoluma, rz., ZSRR, 211 D12
Kuonara, ZSRR, 211 C10
Kuop Atoll, rafa, Powiernicze Wyspy Pacyfiku, Wyspy Truk, 379 f4
Kuopio, miasto, adm., Finlandia, 187 E10
Kup, Polska, 89 D7
Kupa, rz., Jugosławia, 163 D4, 142 B14
Kupa, rz., ZSRR, 213 A8
Kupaahu, Stany Zjedn., Hawaje, 380 l16
Kupang, Indonezja, 242 G6
Kupang, Teluk—, zat., Indonezja, 242 FG6
Kup'ansk, ZSRR, 196 D16, 191 E9
Kup'ansk Uzlovoj, ZSRR, 196 D16
Kupanskoje, ZSRR, 199 E10
Kupas Abdān, Afganistan, 262 C14
Kupava, ZSRR, 202 B3
Kupčik, ZSRR, 201 B6
Kupčino, ZSRR, 193 g7
Kupferdreh, NRF, 110 c5
Kupferzell, NRF, 107 E9
Kuphapalli, Korea Pd., 235 F3
Kupičev, ZSRR, 195 C3
Kupienino, Polska, 94 c3
Kupikipikio Point, przyl., Stany Zjedn., Hawaje, 380 o20
Kupino, ZSRR, 208 C14, 205 G11, 179 D8
Kupiškis, ZSRR, 197 G7
Kupljenik, Jugosławia, 162b j17
Küplü, Turcja, 173 G9
Kuppige Rhön, wzg., NRD, 107 B9-10
Kupreanof Island, w., Stany Zjedn., 304 G14
Kupreanof Point, przyl., Stany Zjedn., 303 G9
Kupres, Jugosławia, 162b d8, 163 F6
Kupreško polje, kotl., Jugosławia, 162b cd8
Kuprijanovka, ZSRR, 207 D9
Kupros, ZSRR, 201 D5
Küps, NRF, 108 C12
Kur, Sudan, 279 F1
Kur, rz., ZSRR, 215 D8, 211 F12
Kur Chhu, rz., Bhutan, 256 B6, 254 F12
Kūr Nās, Kūh-e—, g., Iran, 261 E4
Kura, rz., ZSRR, 203 E9
Kura, rz., ZSRR, 204 i15, 192 J15, 183 EF5
Kura, El—, reg., Jordania, 146 l7
Kur'ačevka, ZSRR, 196 D18
Kuračevo, ZSRR 201 G6
Kurach, ZSRR, 204 G13
Kurach, rz., ZSRR, 204 G13
Kurachovka, ZSRR, 185 Energetyka
Kurachovo, ZSRR, 196 F16, 191 F9
Kuragaty, ZSRR, 208 i12
Kuragaty, rz., ZSRR, 208 i12
Kuragino, ZSRR, 213 C2, 205 G14
Kurahashi, Japonia, 237 E5
Kurahashi-jima, w., Japonia, 237 E5
Kuraiyima, Jordania, 146 j7
Kurajskij chrebet, g., ZSRR, 208 E20
K'urakčaj, rz., ZSRR, 204 H12
Kurakino, ZSRR, 202 A5
Kurale, Etiopia, 279 G7
Kuraminskij chrebet (Góry Kuramińskie), g., ZSRR, 206 de15-16, 210 E5-6
Kūrān Dap, Iran, 262 H9
Kuranami, Japonia, 240b D3-4
Kurańska, Nizina → Kurinskaja nizmennost'
Kurāon, India, 255 H7
Kurashiki, Japonia, 237 E6, 216 K7
Kurašim, ZSRR, 201 E6
Kuratama, Japonia, 240b E4
Kurayoshi, Japonia, 237 D6, 216 K7
Kurba, ZSRR, 199 D11
Kurba, rz., ZSRR, 213 C10, 211 F7
Kurbagli, rz., Turcja, 175 cd5
Kürbitz, NRD, 99 c1
Kurčaloj, ZSRR, 204 E12
Kurčanskij liman, lag., ZSRR, 203 C3
Kurčum, ZSRR, 208 F17
Kurčum, rz., ZSRR, 208 F18
Kurdaj, ZSRR, 208 i13, 209 f15
K'urdamir, ZSRR, 204 H14, 192 i15
Kurdgelauri, ZSRR, 204 G11
Kurdūwadī, India, 252 B2, 249 E5
Kurdwanów, Polska, 91 u25
Kurdystan → Kordestān
Kurdžinovo, ZSRR, 194 D5
Kurdžips, rz., ZSRR, 194 C3-4, 203 D5
Kurdžipskaja, ZSRR, 194 C4
Kurdžipskij, ZSRR, 194 C3
Kure, Etiopia, 279 E4
Kure, Etiopia, 279 H3
Kure, Japonia, 237 E5, 216 K7
Kure, Japonia, 237 F6
Küre, Turcja, 265 B5
Küre [İsfendiyar] dağları, g., Turcja, 265 B5-6, 143 D23-24
Kure Island → Ocean Island
Kurebhar, India, 255 F7
Kurejka, ZSRR, 205 D13
Kurejka, rz., ZSRR, 205 D13-14, 184 C10
Kuren', ZSRR, 196 B11
K'urendag, chrebet—, g., ZSRR, 261 B7
Kurenec, ZSRR, 198 E5
Kurenevka, ZSRR, 193 h9
Kurepin, gora—, g., ZSRR, 213 E10
Kurgakovskij, ZSRR, 194 B6
Kurgal'džino, ZSRR, 207 E11, 209 d15
Kurgal'skij, mys—, przyl., ZSRR, 197 C10
Kurgan, miasto, adm., ZSRR, 207 C8, 205 F9, 179 D7
Kurgan-T'ube, ZSRR, 210 G5, 209 g14, 179 F7
Kurganinsk, ZSRR, 194 B5, 203 D6, 192 G11
Kurganovka, ZSRR, 206 B7, 208 C19
Kurgasyn, ZSRR, 207 F9, 209 e14
Kurgiākh, India, 253 C5, 249 B5
Kurgolovo, ZSRR, 197 C10
Kurhūwadī, India, 252 C2
Kuri deresi, rz., Turcja, 145 d7
Kuria Muria → Khūriyān Mūriyān, Jazā'ir—
Kurīgrām, Pakistan, 256 D4, 254 G11
Kurihama, Japonia, 240b E2
Kurihara, Japonia, 240b B1
Kurikoma-yama, g., Japonia, 240a i2
Kurilo, Bułgaria, 173 D3
Kurilo-Kamčatskaja vpadina (Rów Kurylski), podwodn., 212 FH15-18, 184 DE15-17
Kurilovka, ZSRR, 202 C8, 192 D14
Kuril'sk, ZSRR, Wyspy Kurylskie, 212 G15 180 E15
Kuril'skaja kotlovina (Basen Kurylski), podwodn., 212 G15-16
Kuril'skije ostrova (Wyspy Kurylskie), arch., ZSRR, 212 FH15-17, 184 E15-16
Kuřim, Czechosłowacja, 97 E11
Kurima, Czechosłowacja, 98 E20
Kuring Kuru, Afryka Południowo-Zachodnia, 291 F3
Kurino, Japonia, 237 H3, 216 M6
Kurinskaja, ZSRR, 194 C2
Kurinskaja kosa, mierz., ZSRR, 204 J15
Kurinskaja nizmennost' (Nizina Kurańska), niz., ZSRR, 204 Hi12-15, 192 Ij14-15
Kurinskij Kamen', ostrov—, w., ZSRR, 204 i15
Kurio, Japonia, 237 i3
Kuřivody, Czechosłowacja, 99 k15
Kuriyamachō, Japonia, 240a D3
Kurja, ZSRR, 205 C13
Kurja, ZSRR, 206 F3, 208 E17
Kurja, ZSRR, 188 F25
Kurjanovo, ZSRR, 193 d3-4
Kurje, Korea Pd., 235 H4
Kurjegu, Korea Pd., 235 H4
Kurji, ZSRR, 201 F12
Kurjong-gang, rz., KRLD, 235 C2
Kurjongni, Korea Pd., 235 F5
Kurjongpho, Korea Pd., 235 H6
Kurkino, ZSRR, 199 H10, 191 C10
Kurkilai, ZSRR, 197 G7
Kurlā, India, 254 a17
Kurla (Chiny) → Kuerle
Kurlandzkie, Pojezierze → Kurzemskaja vozvyšennost'
Kurleja, ZSRR, 213 C15, 211 F9
Kurlek, ZSRR, 206 A5, 208 B18
Kurlovskij, ZSRR, 199 F12, 192 B11
Kurlukta, ZSRR, 213 C12
Kurmač-Bajgal, ZSRR, 206 E8
Kurmanajevka, ZSRR, 200 i24
Kurmankol', ZSRR, 202 D9
Kurmanovo, ZSRR, 201 G11
Kurmenty, ZSRR, 210 D10
Kurmuk, Sudan, 279 E2, 275 F12
Kurnalpi, Australia, 372 c6
Kurnell, Australia, 372 k12
Kurnell Peninsula, płw., Australia, 372 k12
Kurnūl, India, 252 D4, 249 E5
Kuro-shima, w., Japonia, 237 i2-3, 216 M5-6
Kurobane, Japonia, 238 C13
Kurobe, Japonia, 238 C10
Kurobe-gawa, rz., Japonia, 238 C10
Kuročkino, ZSRR, 206 D4
Kuroishi, Japonia, 240a G2
Kuroiso, Japonia, 238 C13, 216 J11
Kuromatsunai, Japonia, 240a E2
Kurońska, Mierzeja → Kurskaja kosa
Kuroński, Zalew → Kurskij zaliv
Kuropatkino, ZSRR, 202 G6
Kuropatnik, Polska, 89 D6
Kurort-Darasun, ZSRR, 213 D12, 211 F8
Kurosaka, Japonia, 237 D6, 216 K7
Kurosan, rz., ZSRR, 201 Hi10
Kurovskoj, ZSRR, 199 G8, 191 B9
Kurovskoje, ZSRR, 199 F10, 191 B10
Kurow, Nowa Zelandia, 375 G4
Kurowice, Polska, 90 B11
Kurowo, Polska, 92 c1-2
Kurowo Braniewskie, Polska, 93 d8-9
Kurozwęki, Polska, 90 D14
Kurów, Polska, 90 C16, 82 E22
Kurówka, rz., Polska, 90 C16
Kurpie, reg., Polska, 86 E16-17
Kurpiowska, Puszcza—, rośl., Polska, 86 E16-17
Kurrajong, Australia, 372 b5
Kurram, rz., Pakistan, 253 C2
Kurri Kurri, Australia, 373 D8, 370 F10
Kurša, gora—, g., ZSRR, 194 E8
Kuršab, rz., ZSRR, 206 e19, 210 E7
Kuršava, ZSRR, 194 C9
Kursavka, ZSRR, 194 C8, 203 D8, 192 G12
Kursdorf, NRD, 100 k21
Kursela, India, 256 D2
Kuršėnai, ZSRR, 197 G4, 187 H8
Kursī, India, 255 E6
Kursī, El—, Syria, 146 i7
Kursk, miasto, adm., ZSRR, 196 B15, 191 D9, 179 D4
Kurskaja, ZSRR, 204 D10, 192 G13
Kurskaja kosa (Mierzeja Kurońska), mierz., ZSRR, 197 G2
Kurskij zaliv (Zalew Kuroński), zal., ZSRR, 197 G2-3, 187 i7
Kursko, Polska, 94 c2
Kursko, Jezioro—, jez., Polska, 94 c2-3
Kurson, India, 256 C1
Kuršumlija, Jugosławia, 163 F10
Kurtalan, Turcja, 266 D9
Kurtamyš, ZSRR, 207 C8, 205 G8
Kurtistown, Stany Zjedn.; Hawaje, 380 l16
Kurtkale, Turcja, 203 G9
Kurtköy, Turcja, 145 e8
Kurtovo Konare, Bułgaria, 173 E5
Kurtuj, ZSRR, 213 C7
Kurtun, ZSRR, 213 C8
Kürtün (Turcja) → Çayra
Kurtušibinskij, chrebet—, g., ZSRR, 213 CD2
Kurty, rz., ZSRR, 208 H14
Kuru Kömes dağ, g., Turcja, 176 F20
Kuru, Nahr—, rz., Sudan, 274 G11
Kuruçay, Turcja, 203 l4
Kuruçay, rz., Turcja, 203 G8, 266 B10
Kurudu, Pulau—, w., Indonezja, 242 E9
Kuruk-Dag → Kulukeshan
Kurukkeles, rz., ZSRR, 210 E5
Kurumakata, Japonia, 240b B4
Kuruman, Republika Południowej Afryki, 290a B5, 292 H4
Kuruman, ued, Republika Południowej Afryki, 290a B4, 292 H4
Kurumankoppies, g., Republika Południowej Afryki, 290a BC5
Kurume, Japonia, 237 F3, 216 L6
Kurumkan, ZSRR, 213 B11, 211 F8, 180 D12
Kurun-Ur'ach, ZSRR, 212 E13
Kurundwād, India, 252 C2
Kurunegala, Cejlon, 252 H5
Kurung, ZSRR, 211 D9
Kurung Tālāb, jez., India, 253 H8
Kurupukari, Gujana, 352 E13
Kuruqi, Chiny, 233 A5
Kururi, Japonia, 240b E4
Kurusaj, ZSRR, 206 e15, 210 E5
Kuruwa, Japonia, 240b E1
Kury, Polska, 94 e9
Kury, Nizina → Kurinskaja nizmennost'
Kuryle → Kuril'skije ostrova
Kurylski, Basen → Kuril'skaja kotlovina
Kurylski, Rów → Kurilo-Kamčatskaja vpadina
Kurylskie, Wyspy → Kuril'skije ostrova
Kurytłówka, Polska, 90 E16
Kurytyba → Curitiba
Kurzelów, Polska, 90 D11
Kurzemskaja vozvyšennost' (Pojezierze Kurlandzkie), poj., ZSRR, 197 F3-4, 187 H8
Kurzeszyn, Polska, 90 B12
Kurzętnik, Polska, 86 E13
Kurzyna, Polska, 90 D16
Kusa, ZSRR, 201 G9, 207 C5
Kusada, Nigeria, 287 C14
Kuşada körfezi, zat., Turcja, 176 F20, 143 F20, 265 D2
Kusadak, Jugosławia, 169 i2
Kuşadası, Turcja, 176 F20
Kusaie, w., Powiernicze Wyspy Pacyfiku, Karoliny, 365 C8
Kusak, rz., ZSRR, 208 F14
Kusakaki-shima, w., Japonia, 237 i2, 216 M5
Kusakari, Japonia, 240b C4
Kušalino, ZSRR, 199 D8, 187 H15
Kusandong, Korea Pd., 235 G5
Kusarčaj, rz., ZSRR, 204 G14
Kusary, ZSRR, 204 G14, 192 i15
Kusatsu, Japonia, 238 D8
Kusatsu, Japonia, 238 C11
Kusawa Lake, jez., Kanada, 304 F13
Kuščevskaja, ZSRR, 203 B5, 191 F10
Kuschanatau, gora—, g., ZSRR, 209 a4
Kuse, Japonia, 237 D6
Kusejr, El → Quşayr, El—
Kusel, NRF, 107 D4, 81 G7
Kusey, NRD, 102 F12
Kushaka, Nigeria, 286 D14
Kushalgarh, India, 253 H4
Kusheriki, Nigeria, 286 D14
Kushh, El—, ZRA, 278 F5
Kushia, Pakistan, 256 F4, 254 H11, 250 D7
Kushida-gawa, rz., Japonia, 238 E9
Kushikino, Japonia, 237 H3, 216 M6
Kushima, Japonia, 237 H4
Kushimoto, Japonia, 238 F8, 216 L8
Kushira, Japonia, 237 H3
Kushiro, Japonia, 240a E6, 215 G13
Kushiro-gawa, rz., Japonia, 240a D6
Kushitiurai, India, 252 G3
Kushizakishinden, Japonia, 240b B3
Kushk, Afganistan, 262 D11
Kūshk Sarāy, Iran, 261 B2
Kushtiyā → Kushia
Kusięta, Polska, 92 z30
Kusiyāra, rz., Pakistan, 254 G13
Kusje-Aleksandrovskij, ZSRR, 201 D8
Kuška, ZSRR, 262 D11, 209 g13, 179 F7
Kuška, rz., ZSRR, 262 D11
Kuskokwim Bay, zat., Stany Zjedn., 303 G8
Kuskokwim Mountains, g., Stany Zjedn., 303 F9-10
Kuskokwim River, rz., Stany Zjedn., 303 F9
Kusmā, Nepal, 254 E8
Kušmurun, ZSRR, 207 D8, 209 d13, 179 D7
Kušmurun, ozero—, jez., ZSRR, 207 D7-8, 209 d14
Kušmurunskije gory, wzg., ZSRR, 207 D8
Küsnacht, Szwajcaria, 158 a3
Kušnarenkovo, ZSRR, 201 G5, 207 C3
Kušnica, ZSRR, 195 E2, 191 E2
Kusöng, KRLD, 235 D2
Kusotuj, gora—, g., ZSRR, 213 D10
Kusova Zeml'a, ostrov—, w., ZSRR, 188 A25
Kušrabat, ZSRR, 210 E4, 209 f14
Küssnacht am Rigi, Szwajcaria, 158 b2, 157 B6
Kustāgi, India, 252 D3
Kustanaj, miasto, adm., ZSRR, 207 D7, 209 d13, 179 D7
Kustarevka, ZSRR, 199 G14
Kustavi [Gustavs], Finlandia, 197 B3
Küstenkanal, kan., NRF, 101 E5-6, 81 CD7
Kusugayama, Japonia, 240b B4
Kušugum, ZSRR, 196 F14
Kušum, rz., ZSRR, 192 D16
Kušumskij, ZSRR, 202 B9
K'us'ur, ZSRR, 211 B11, 180 B13
Kušva, ZSRR, 201 D9, 188 G26, 205 F7
Kūt, Al—, miasto, adm., Irak, 266 F11
Kūt-e Abdollāh, Iran, 261 F4
Kut, Ko—, w., Syjam, 245 G6
Kuta, Nigeria, 286 E14
Kuta, rz., ZSRR, 213 A8
Kütahya, miasto, adm., Turcja, 176 D22, 265 C3, 143 E21
Kütahya yaylâsı, wyż., Turcja, 176 D22
Kutai, Sungai → Mahakam, Sungai—
Kutais, ZSRR, 194 C2, 203 D5
Kutaisi, ZSRR, 194 G9, 203 F8, 192 H12, 179 E5
Kutaisskaja, ZSRR, 194 B2
Kutaka, India, 254 i9, 249 D7
Kutana, ZSRR, 211 E12
Kutanibong, Indonezja, 246 K3, 241 D1
Kutaradja, Indonezja, 246 J2, 241 C1
Kutatjane, Indonezja, 246 K3, 241 D1
Kutchan, Japonia, 240a E2, 215 G11
Kutcharo-ko, jez., Japonia, 240a D6, 215 G13
Kutejnikovo, ZSRR, 196 F17
Kutenholz, NRF, 109 E5
Kuthaund, India, 255 F4
Kuti, Jugosławia, 175 b2
Kutim, ZSRR, 201 B8, 188 F26, 205 E7
Kutina, Jugosławia, 163 D5, 142 B15
Kutiyānā, India, 253 i1, 249 D3
Kutjevo, Jugosławia, 163 D6
Kutkašen, ZSRR, 204 H13
Kutleša, Jugosławia, 162b e7
Kutluškino, ZSRR, 200 F22
Kutná Hora, Czechosłowacja, 97 D8
Kutno, Polska, 86 G12, 82 D19
Kutru, India, 252 B5
Küttigen, Szwajcaria, 158 a1, 157 B6
Kutu, Kongo (Kinshasa), 291 C3
Kutubdiyā Dwīp, w., Pakistan, 256 H6, 254 i12
Kutukovo, ZSRR, 199 G12
Kutulik, ZSRR, 213 C7, 211 F6
Kutum, Sudan, 274 F10
Kutuzovka, ZSRR, 194 b12
Kúty, Czechosłowacja, 98 F12
Kuty, Polska, 93 k20
Kuty, ZSRR, 169 A11, 195 E4, 191 E3
Kutztown, Stany Zjedn., 319 A5
Kuu, g., ZSRR, 208 F14
Kuusamo, Finlandia, 187 D11
Kuusankoski, Finlandia, 197 B8
Kuutsalo, w., Finlandia, 197 B9
Kuva, ZSRR, 201 C4
Kuva, ZSRR, 206 e18, 210 E7
Kuvak-Nikol'skoje, ZSRR, 200 H15
Kuvandyk, ZSRR, 207 E4
Kuvanyšdžarma, rz., ZSRR, 209 b4-5
Kuvasaj, ZSRR, 206 e17, 210 E6
Kuvaši, ZSRR, 201 G9
Kuvši-sanmek, g., KRLD, 235 EF2
Kuvšinovo, ZSRR, 199

La Cañiza → Cañiza, La—
La Canoa → Canoa, La—
La Capelle-en-Thiérache, → Capelle-en-Thiérache, La—
La Capte → Capte, La—
La Caritá → Caritá, La—
La Carlota, Filipiny, 242 B6
La Carlota (Argentyna, Hiszpania) → Carlota, La—
La Carolina → Carolina, La—
La Carreta → Carreta, La—
La Cautiva → Cautiva, La—
La Ceiba → Ceiba, La—
La Ceja, → Ceja, La—
La Celle-Saint-Cloud → Celle-Saint-Cloud, La—
La Certosa → Certosa, La—
La Cesira → Cesira, La—
La Chaise-Dieu → Chaise-Dieu, La—
La Chambre → Chambre, La—
La Chapelle → Chapelle, La—
La Chapelle-au-Riboul → Chapelle-au-Riboul, La—
La Chapelle-d'Angillon → Chapelle-d'Angillon, La—
La Chapelle-Gauthier → Chapelle-Gauthier, La—
La Chapelle-la-Reine → Chapelle-la-Reine, La—
La Chapelle-Laurent → Chapelle-Laurent, La—
La Charité-sur-Loire → Charité-sur-Loire, La—
La Châtaigneraie → Châtaigneraie, La—
La Châtre → Châtre, La—
La Chaux → Chaux, La—
La Chaux-de-Fonds → Chaux-de-Fonds, La—
La Cheire → Cheire, La—
La Chenalotte → Chenalotte, La—
La Chimba → Chimba, La—
La Chispa → Chispa, La—
La Chorrera → Chorrera, La—
La Ciotat → Ciotat, La—
La Clapière → Clapière, La—
La Clarita → Clarita, La—
La Clayette → Clayette, La—
La Clusaz → Clusaz, La—
La Cluse-et-Mijoux → Cluse-et-Mijoux, La—
La Cocha → Cocha, La—
La Colina → Colina, La—
La Colle-sur-Loup → Colle-sur-Loup, La—
La Coloma → Coloma, La—
La Colorada → Colorada, La—
La Columna → Bolivar, Pico—
La Combe → Combe, La—
La Concepción → Concepción, La—
La Copelina → Copelina, La—
La Copeta → Copeta, La—
La Cordillera → Cordillera, La—
La Cordobesa → Cordobesa, La—
La Coronilla → Coronilla, La—
La Coruña → Coruña, La—
La Côte → Côte, La—
La Cotorra → Cotorra, La—
La Courneuve → Courneuve, La—
La Couronne → Couronne, La—
La Courtine → Courtine, La—
La Crau → Crau, La—
La Crescent, Stany Zjedn., 327 E3
La Crescenta, Stany Zjedn., 326 B3
La Criolla → Criolla, La—
La Croix Rouge → Croix Rouge, La—
La Croix-Rousse → Croix-Rousse, La—
La Croix-Valmer → Croix-Valmer, La—
La Croixille → Croixille, La—
La Crosse, Stany Zjedn., 327 E3, 317 D10, 310 C8
La Crosse, Stany Zjedn., 327 G8
La Crouzille → Crouzille, La—
La Cruz → Cruz, La—
La Cumbre → Cumbre, La—
La Cure → Cure, La—
La Degaye → Degaye, La—
La Delfina → Delfina, La—
La Dernier → Dernier, La—
La Désirade → Désirade, La—
La Dôle → Dôle, La—
La Dorada → Dorada, La—
La Dorita → Dorita, La—
La Dormida → Dormida, La—
La Drance de Bagnes → Drance de Bagnes, La—
La Dulce → Dulce, La—
La Encina → Encina, La—
La Escala → Escala, La—
La Escondida → Escondida, La—
La Esmeralda → Esmeralda, La—
La Esperanza → Esperanza, La—
La Estación → Estación, La—
La Estrada → Estrada, La—
La Estrella → Estrella, La—
La Fare-les-Oliviers → Fare-les-Oliviers, La—
La Farge, Stany Zjedn., 327 E4
La Favière → Favière, La—
La Fayette, Stany Zjedn., 314 H5
La Fe → Fe, La—
La Fère → Fère, La—
La Ferrière → Ferrière, La—
La Ferrière-aux-Etangs → Ferrière-aux-Etangs, La—
La Ferrière-sur-Risle → Ferrière-sur-Risle, La—
La Ferté-Alais → Ferté-Alais, La—
La Ferté-Bernard → Ferté-Bernard, La—
La Ferté-Chevresis → Ferté-Chevresis, La—
La Ferté-Frênel → Ferté-Frênel, La—
La Ferté-Gaucher → Ferté-Gaucher, La—
La Ferté-Macé → Ferté-Macé, La—
La Ferté-Milon → Ferté-Milon, La—
La Ferté-Saint-Aubin → Ferté-Saint-Aubin, La—
La Ferté-sous-Jouarre → Ferté-sous-Jouarre, La—
La Ferté-Vidame → Ferté-Vidame, La—
La Feuillie → Feuillie, La—
La Flèche → Flèche, La—
La Florida → Florida, La—
La Foa → Foa, La—
La Follete, Stany Zjedn., 313 G5
La Forclaz → Forclaz, La—
La Forêt-Sainte-Croix → Forêt-Sainte-Croix, La—
La Fouillouse → Fouillouse, La—
La Fourche → Fourche, La—
La Fourche, Bay—, zat., Stany Zjedn., 331 f11
La Frette-sur-Seine → Frette-sur-Seine, La—
La Fría → Fría, La—
La Fuente de San Esteban → Fuente de San Esteban, La—
La Garde → Garde, La—
La Garde-Freinet → Garde-Freinet, La—
La Garenne-Colombes → Garenne-Colombes, La—
La Gaude → Gaude, La—
La Gazelle → Gazelle, La—
La Giettaz → Giettaz, La—
La Giudecca → Giudecca, La—
La Glacerie → Glacerie, La—
La Glâne → Glâne, La—
La Gleize → Gleize, La—
La Gloria → Gloria, La—
La Godivelle → Godivelle, La—
La Gran Sabana → Gran Sabana, La—
La Grand-Combe → Grand-Combe, La—
La Grand' Combe-Châteleu → Grand' Combe-Châteleu, La—
La Grande, Stany Zjedn., 323 D4, 309 B3
la Grande Sassière → Grande Sassière, la—
La Grange, Australia, 369 C4
La Grange, Stany Zjedn., 314 i5, 310 E9
La Grange, Stany Zjedn., 318 K7
La Grange, Stany Zjedn., 327 H3
La Grange, Stany Zjedn., 330 D4
La Grange, Stany Zjedn., 332 F4
La Granja → Granja, La—
La Grave → Grave, La—
La Groise → Groise, La—
La Gruta → Gruta, La—
La Guadeloupe → Guadeloupe, La—
La Guaira → Guaira, La—
La Guardia → Guardia, La—
La Guerche-de-Bretagne → Guerche-de-Bretagne, La—
La Guerche-sur-l'Aubois → Guerche-sur-l'Aubois, La—
La Guéroulde → Guéroulde, La—
La Guillotière → Guillotière, La—
La Guindalera → Guindalera, La—
La Habana → Habana, La—
La Harpe, Stany Zjedn., 327 H4, 317 E10
La Haye-Descartes → Haye-Descartes, La—
La Haye-du-Puits → Haye-du-Puits, La—
La Haye-Pesnel → Haye-Pesnel, La—
La Horqueta → Horqueta, La—
La Hulpe → Hulpe, La—
La Hutte → Hutte, La—
La Isabela → Isabela, La—
La Isla → Isla, La—
La Isleta → Isleta, La—
La Jagua → Jagua, La—
La Japonesa → Japonesa, La—
La Jara → Jara, La—
La Joya → Joya, La—
La Junta, Stany Zjedn., 317 G4, 309 D6
La Junta (Meksyk) → Junta, La—
La Laguna → Laguna, La—
La Lara → Lara, La—
La Larga → Larga, La—
La Libertad → Libertad, La—
La Ligua → Ligua, La—
La Limpia → Limpia, La—
La Línea → Línea, La—
La Lisa → Lisa, La—
La Loche → Loche, La—
La Londe-les-Maures → Londe-les-Maures, La—
La Loupe → Loupe, La—
La Louvière → Louvière, La—
La Lucette → Lucette, La—
La Luisa → Luisa, La—
La Luz → Luz, La—
La Maddalena → Maddalena, La—
La Madeleine → Madeleine, La—
La Madera, Stany Zjedn., 324 H10
La Madrague → Madrague, La—
La Madrid → Madrid, La—
La Maiella → Maiella, La—
La Malbaie → Malbaie, La—
La Malinche → Malinche, La—
La Mancha → Mancha, La—
La Manche, Kanał → English Channel; Manche, La—
La Manczа → Mancha, La—
La Manuela → Manuela, La—
La Manza → Manza, La—
La Marchesa → Marchesa, La—
La Mare-à-Canards → Mare-à-Canards, La—
La Margarita → Margarita, La—
La Massana → Massana, La—
La Maya → Maya, La—
La Mayrand → Mayrand, La—
La Mé → Mé, La—
La Mède → Mède, La—
La Mendieta → Mendieta, La—
La Merced → Merced, La—
La Mèrindolle → Mèrindolle, La—
La Meta → Meta, La—
La Miel → Miel, La—
La Mirada, Stany Zjedn., 326 D4
La Moine River, rz., Stany Zjedn., 327 H4
La Mole → Mole, La—
La Monja Island, w., Filipiny, 240d i12
La Montade → Montade, La—
La Montagnola → Montagnola, La—
La Montaña → Montaña, La—
La Mora → Mora, La—
La Mothe-Achard → Mothe-Achard, La—
La Motte → Motte, La—
La Motte-Beuvron → Motte-Beuvron, La—
La Mouille → Mouille, La—
La Moure → Moure, La—
La Mudarra → Mudarra, La—
La Mulatière → Mulatière, La—
La Mure → Mure, La—
La Napoule → Napoule, La—
La Navizenze → Navizenze, La—
La Negra → Negra, La—
La Neure → Neure, La—
La Neuve-Lyre → Neuve-Lyre, La—
La Neuveville → Neuveville, La—
La Neuville → Neuville, La—
La Nevada → Nevada, La—
La Nga, Sông—, rz., Wietnam Pd., 246 G8-9
La Niña → Niña, La—
La Noria → Noria, La—
La Nouguière → Nouguière, La—
La Nouvelle → Nouvelle, La—
La Nurra → Nurra, La—
La Oliva → Oliva, La—
La Orotava → Orotava, La—
La Oroya → Oroya, La—
La Paca → Paca, La—
La Palma → Palma, La—
La Palma del Condado → Palma del Condado, La—
La Paloma → Paloma, La—
La Pampa → Pampa, La—
La Panza Range, g., Stany Zjedn., 330 F4
La Para → Para, La—
La Paragua → Paragua, La—
La Parrocchietta → Parrocchietta, La—
La Pastora → Pastora, La—
La Paternal → Paternal, La—
La Paz → Paz, La—
La Pedrera → Pedrera, La—
La Pelada → Pelada, La—
La Pellerine → Pellerine, La—
La Pérade → Pérade, La—
La Peraleja → Peraleja La—
La Perla → Perla, La—
La Perouse, Australia, 372 j12
La Perouse Pinnacle, w., Stany Zjedn., Hawaje, 366 A11
La Pérouse'a, Cieśnina → La Pérouse'a, proliv—; Sōya-kaikyō
La Pérouse'a, proliv— (Cieśnina La Pérouse'a), cieśn., ZSRR, 240a B3-4, 215 F11-12, 212 G14, 184 E15
La Pesca → Pesca, La—
La Petite-Rivière → Petite-Rivière, La—
La Picada → Picada, La—
La Piedad Cabados → Piedad Cabados, La—
La Pinta → Pinta, La—
La Pintada → Pintada, La—
La Plaine → Plaine, La—
La Plana → Plana, La—
La Plata, Stany Zjedn., 319 E3, 332 C5
La Plata, Stany Zjedn., 327 H2
La Plata, polit., hiszp., 345 Ameryka Południowa — mapa polityczna, Posiadłości kolonialne przed okresem walk wyzwoleńczych
La Plata (Argentyna, Kolumbia) → Plata, La—
La Platy, Nizina—, niz., Argentyna, Brazylia, Paragwaj, Boliwia, 347 BF5-6, 349 FG6-7
La Playa → Playa, La—
La Playa de Mogán → Playa de Mogán, La—
La Pobla de Lillet → Pobla de Lillet, La—
La Pola de Gordón → Pola de Gordón, La—
La Poma → Poma, La—
La Pomme → Pomme, La—
La Porte, Stany Zjedn., 327 G8
La Porte, Stany Zjedn., 318 K8
La Porte, Stany Zjedn., 330 B4
La Porte (Francja) → Porte, La—
La Porte City, Stany Zjedn., 327 F2
La Présentation-de-la-Sainte-Vierge → Présentation-de-la-Sainte-Vierge, La—
La Primavera → Primavera, La—
La Providencia → Providencia, La—
La Puebla → Puebla, La—
La Puebla de Almoradiel → Puebla de Almoradiel, La—
La Puebla de Arganzón → Puebla de Arganzón, La—
La Puebla de Cazalla → Puebla de Cazalla, La—
La Puebla de los Infantes → Puebla de los Infantes, La—
La Puebla de Montalbán → Puebla de Montalbán, La—
La Puebla de Valdavia → Puebla de Valdavia, La—
La Puebla de Valverde → Puebla de Valverde, La—
La Puente, Stany Zjedn., 326 C5
La Puerta → Puerta, La—
La Punt-Chamues-ch → Punt-Chamues-ch, La—
La Punta → Punta, La—
La Puntilla → Puntilla, La—
La Purisima → Purisima, La—
La Quiaca → Quiaca, La—
La Quiesse → Quiesse, La—
La Rábida → Rábida, La—
La Rambla → Rambla, La—
La Rance (rz.) → Rance
La Raya → Raya, La—
La Redonne → Redonne, La—
La Reforma → Reforma, La—
La Réole → Réole, La—
La Rica → Rica, La—
La Rinconada → Rinconada, La—
La Rioja → Rioja, La—
La Rippe → Rippe, La—
La Rivera → Rivera, La—
La Robla → Robla, La—
La Roche → Roche, La—
La Roche-Bernard → Roche-Bernard, La—
La Roche-Blanche → Roche-Blanche, La—
La Roche-de-Rame → Roche-de-Rame, La—
La Roche-en-Ardenne → Roche-en-Ardenne, La—
La Roche-Guyon → Roche-Guyon, La—
La Roche-sur-Foron → Roche-sur-Foron, La—
La Roche-sur-Yon → Roche-sur-Yon, La—
La Rochefoucauld → Rochefoucauld, La—
La Rochelle → Rochelle, La—
La Rochette → Rochette, La—
La Roda → Roda, La—
La Romana → Romana, La—
La Ronge → Ronge, La—
La Rossa → Rossa, La—
La Rousselle → Rousselle, La—
La Rubia → Rubia, La—
La Rue, Stany Zjedn., 328 H11
La Sábana → Sábana, La—
La Sagra → Sagra, La—
La Sal, Stany Zjedn., 324 G9
La Salada → Salada, La—
La Salle, Stany Zjedn., 327 G5, 317 E11
La Salle (Kanada, Włochy) → Salle, La—
La Salvetat → Salvetat, La—
La Sarraz → Sarraz, La—
La Sarre → Sarre, La—
La Sauvette → Sauvette, La—
La Sellé → Sellé, La—
La Selle-sur-le Bied → Selle-sur-le Bied, La—
La Senia → Senia, La—
La Serena → Serena, La—
La Serrota → Serrota, La—
La Seyne-sur-Mer → Seyne-sur-Mer, La—
La Sierra → Sierra, La—
La Sila → Sila, La—
La Sofía → Sofía, La—
La Sola → Sola, La—
La Solana → Solana, La—
La Solita → Solita, La—
La Sommette → Sommette, La—
La Sortija → Sortija, La—
La Souterraine → Souterraine, La—
La Spezia → Spezia, La—
La Suzanne → Suzanne, La—
La Suze-sur-Sarthe → Suze-sur-Sarthe, La—
La Tagua → Tagua, La—
La Tercia → Tercia, La—
La Teste → Teste, La—
La Tête à l'Ane → Tête à l'Ane, La—
La Thuile → Thuile, La—
La Tinaja → Tinaja, La—
La Tola → Tola, La—
La Toma → Toma, La—
La Tour-de-Peilz → Tour-de-Peilz, La—
La Tour-de-Salvagny → Tour-de-Salvagny, La—
La Tour-de-Trême → Tour-de-Trême, La—
La Tour-du-Pin → Tour-du-Pin, La—
La Tournette → Tournette, La—
La Tremblade → Tremblade, La—
La Trême → Trême, La—
La Trimouille → Trimouille, La—
La Trinidad → Trinidad, La—
La Trinité → Trinité, La—
La Trinité-de-Réville → Trinité-de-Réville, La—
La Trinité-Porhoët → Trinité-Porhoët, La—
La Trinité-Victor → Trinité-Victor, La—
La Tuilière → Tuilière, La—
La Tuque → Tuque, La—
La Turbie → Turbie, La—
La Unión → Unión, La—
La Urbana → Urbana, La—
La Valdesa → Valdesa, La—
La Valette-du-Var → Valette-du-Var, La—
La Valle, Stany Zjedn., 327 E4
La Valletta → Valletta, La—
La Vecilla → Vecilla, La—
La Vega → Vega, La—
La Vela de Coro → Vela de Coro, La—
La Venta → Venta, La—
La Venta Rosa → Venta Rosa, La—
La Verde → Verde, La—
La Vesse → Vesse, La—
La Veta Pass, przeł., Stany Zjedn., 317 G3
La Victoria → Victoria, La—
La Victoria de Acentejo → Victoria de Acentejo, La—
La Viéze → Viéze, La—
La Villa de Don Fadrique → Villa de Don Fadrique, La—
La Ville-du-Bois → Ville-du-Bois, La—
La Villette → Villette, La—
La Viña → Viña, La—
La Violeta → Violeta, La—
La Vilícola → Vilícola, La—
La Voulte-sur-Rhône → Voulte-sur-Rhône, La—
La Vraconnaz → Vraconnaz, La—
La Wantzenau → Wantzenau, La—
La Yarada → Yarada, La—
La Zisa → Zisa, La—
Laa an der Thaya, Austria, 97 F10, 160 B13
Laacher See, jez., NRF, 110 k12-13, 107 C4
Laaer Berg, wzg., Austria, 168 c2
Laage, NRD, 102 D14
Laajalahti [Bredviken], zat., Finlandia, 123 q34-35
Laajasalo [Degerö], Finlandia, 123 q36
Laajoki, rz., Finlandia, 197 B3-4
Laakirchen, Austria, 162a a7, 97 H5
Laarsebeek, rz., Belgia, 115 m16
Laasphe, NRF, 107 B6, 81 F8
Laatzen, NRF, 110 i10, 101 G9
Laau Point, przyl., Stany Zjedn., Hawaje, 380 j14
Laba, rz., ZSRR, 203 C5-6, 191 G10
Laba dağ, g., Turcja, 176 F20
Labadie Bank, podwodn., 128 K3
Labala, Indonezja, 242 F6
Labangan, rz., Filipiny, 240d j13
Labardén, Argentyna, 363 F5, 360 G3
Lábatlan, Węgry, 98 H14, 167 C5
Labaz, ozero—, jez., ZSRR, 205 C15
Labaznaja, ZSRR, 212 D17
L'Abbaye → Abbaye, L'—
Labbeck, NRF, 110 b2
Labbezenga, Niger, 286 B11
Labé, miasto, adm., Gwinea, 285 D4
Labe (Łaba), rz., Czechosłowacja, 97 C6
Labelle, Kanada, 329 B20, 313 B10
Laberge, Lake—, jez., Kanada, 304 F13
Labergement-Sainte-Marie, Francja, 160 c17, 157 C2
Laberinto, w., Kuba, 338 C4
Laberinto, Punta—, przyl., Argentyna, 363 i1, 360 H1
Labiar, Maroko, 281 F2
Labin, Jugosławia, 162b a2, 163 D3
Labinsk, ZSRR, 194 B5, 203 D6, 192 G11
Labis, Malezja, 246 K6, 241 D2
Lábod, Węgry, 167 F3
Laboe, NRF, 109 A8, 101 C10
Labon, Pulau—, w., Indonezja, 240d b2
L'Abord-à-Plouffe → Abord-à-Plouffe, L'—
Laborde, Argentyna, 360 E1
Labordeboy, Argentyna, 363 C2, 360 E2
Laborec, rz., Czechosłowacja, 98 F21
Laborecké sedlo, przeł., Czechosłowacja/Polska, 98 E22
Laborovaja, ZSRR, 188 C30
Labota, Indonezja, 242 E6
Labouheyre, Francja, 137 H6
Laboulaye, Argentyna, 360 F1, 347 E5
Labrador Peninsula (Półwysep Labrador), ptw., Kanada, 300 GH10-13
Labrador Sea (Morze Labradorskie), m., 299 G14-15
Labradorski, Basen—, podwodn., 63 G14-16
Labradorskie, Morze → Labrador Sea
Lábrea, Brazylia, 343 E5
Labrit, Francja, 137 H6
Labroye, Francja, 134 D16
Labuchongshan, g., Chiny, 254 D9
Labuha, Indonezja, 242 E7
Labuhan, Indonezja, 240d n15, 241 F3
Labuhan, w., Malezja, 241 C4-5
Labuhanbadjo, Indonezja, 242 F5
Labuhanbatu, Indonezja, 246 K5
Labuhanbilik, Indonezja, 246 K5, 241 D2
Labuhanhadji, Indonezja, 246 K3
Labuhanruku, Indonezja, 246 K4
Labuk, Telok—, zat., Malezja, 241 C5
Labur, g., Kenia, 279 H2
Labusuozong, Chiny, 254 E13
Labutta, Birma, 245 D2
Labytnangi, ZSRR, 188 C30, 205 D9, 179 C7
Lac du Flambeau, Stany Zjedn., 327 C5
Lac Etchemin, Kanada, 329 B24
Lac-Frontière, Kanada, 329 B24, 313 B12, 300 i11
Lac Gatineau, Kanada, 329 B19, 313 B10
Lac La Biche, Kanada, 304 H18
Lac-Saguay, Kanada, 329 B19, 313 B10
Lac-Saint-Paul, Kanada, 329 B19
Łaca, ozero— (Jezioro Łacza), jez., ZSRR, 187 F16
Lacajahuira, Río—, rz., Boliwia, 358 H8
Lacanau, Étang de—, jez., Francja, 137 H5
Lacanau-Océan, Francja, 137 G5
Lacantum, Río—, rz., Meksyk, 336 i14
Lacapelle-Marival, Francja, 137 H8
Lacaune, Francja, 137 i9
Lacaune, Monts de—, g., Francja, 137 i9
Lacchiarella, Włochy, 157 F8
Lacco Ameno, Włochy, 156 k12
Lacepede Bay, zat., Australia, 370 G7
Lacerdónia, Mozambik, 293 G6, 291 F7
Lach Dennis, Wielka Brytania, 131 D4
Lach Quen, Mui—, przyl., Demokratyczna Republika Wietnamu, 245 C7
Lachanás, Grecja, 176 C16
Lachapelle-aux-Pots, Francja, 134 F16
Lachat, Mont—, g., Francja, 160 g19
Lachat, Rocher de—, g., Francja, 160 g17
Lachaussée, Francja, 113 F8
Lachaux, Francja, 136 Surowce mineralne
Lachen, Szwajcaria, 158 b4, 157 B7
L'achi, ZSRR, 199 F13
Lachine, Kanada, 304 c22, 329 C21
Lachine, Rapides de—, fizj., Kanada, 304 c23
Lachixila, Meksyk, 336 i12
Lachlan River, rz., Australia, 373 D5, 370 F8-9
L'achoviči, ZSRR, 198 F5, 191 C4
L'achoviči, ZSRR, 198 G6
L'achovskije ostrova (Wyspy Lachowskie), w., ZSRR, 212 B14-15, 184 B15
Lachowice, Polska, 90 F10
Lachowo, Polska, 86 E18
Lachowskie, Wyspy → L'achovskije ostrova
Lachtinskij, ZSRR, 193 e6, 197 C12
Lachtinskij Razliv, ozero—, jez., ZSRR, 193 e6
Lachute, Kanada, 329 C20, 313 C10
Lachva, ZSRR, 198 G6
Lačin, ZSRR, 204 i12, 192 J14
Lacjum → Lazio
Lackarebäck, Szwecja, 123 m28
Lackawanna, Stany Zjedn., 328 F16
Lackoje, ZSRR, 199 C10
Lacolle, Kanada, 329 C21, 313 C11
Lacombe, Kanada, 304 H18
Lacon, Stany Zjedn., 327 G5
Lacona, Stany Zjedn., 329 E18
Laconia, Stany Zjedn., 320 A7, 329 E23, 313 D12, 310 C12
Laconia, Stany Zjedn., 332 E3
Laconnex, Szwajcaria, 160 f16
Lacoochee, Stany Zjedn., 314 K6
Lacouture, Francja, 140 j10
Lacq, Francja, 137 i6
Lacres, Francja, 134 C16
Lacroix, Francja, 113 G8
Lacroix-Saint-Ouen, Francja, 134 F18
Lacu-Roşu, Rumunia, 170 D12
Lacu-Sărat, Rumunia, 170 G16
Lacuy, Península—, ptw., Chile, 359 H1
Lada, rz., ZSRR, 197 F10
Lada, Teluk—, zat., Indonezja, 240d n15
Ladainha, Brazylia, 361 F6
Ladākh Parvat, g., India, Pakistan, 253 BC5-6
Ladan, ZSRR, 196 C11, 191 D7
Ladang, Ko—, w., Syjam, 246 i4
Ladbergen, NRF, 101 G5
Ladce, Czechosłowacja, 96 Przemysł ciężki II
Ladchhung, Sikkim, 256 B3
Ladelund, NRF, 101 B8
Ladenburg, NRF, 107 E7
Ladendorf, Austria, 97 F10, 167 A1
Ladera Heights, Stany Zjedn., 326 D2
Lădești, Rumunia, 169 H9
Lādhaqīye, El— (Latakija), miasto, adm., Syria, 265 E6, 143 G24
Ladismith, Republika Południowej Afryki, 290a E4, 292 i4
Ladispoli, Włochy, 153 G7
Lādīz, Iran, 262 G10
Lādnun, India, 253 F4
Ladoga, Stany Zjedn., 327 i8
Ladoga, ZSRR, 206 A11
Ládon, Grecja, 174 Górnictwo
Ladonglashankou, przeł., Chiny, 254 D9
L'adova, rz., ZSRR, 195 E6
Ladovskaja Balka, ZSRR, 203 C7
Ladožskaja, ZSRR, 203 C5, 191 G10
Ladožskoje Ozero, ZSRR, 197 B13
Ladožskoje ozero (Jezioro Ładoga), jez., ZSRR, 187 F12-13, 183 C4
Laduškin, ZSRR, 197 H2
Ladva, ZSRR, 187 F14
Ladwa, India, 255 C2
L'ady, ZSRR, 197 D10, 187 G11
L'ady, ZSRR, 198 E10
Lady Ann Strait, cieśn., Kanada, 299 C9-10
Lady Babbie, Rodezja, 293 G3
Lady Barron, Australia, 373 H7, 370 H9
Lady Elliot Island, w., Australia, 370 D10
Lady Evelyn Lake, jez., Kanada, 328 A14
Lady Frere, Republika Południowej Afryki, 290a D7
Lady Grey, Republika Południowej Afryki, 290a D7
Ladybrand, Republika Południowej Afryki, 290a C7, 292 H5
Ladysmith, Republika Południowej Afryki, 290a C8, 292 H5
Ladysmith, Stany Zjedn., 327 C3, 317 C10
Ladyženka, ZSRR, 207 E10
Ladyžin, ZSRR, 195 E8
Ladyžinka, ZSRR, 195 E9
Ladžanur GES, ZSRR, 203 F8, 192 H12
Lae, Nowa Gwinea Australijska, 379 f25, 365 D6
Lae, Syjam, 245 C5
Laehobang, Indonezja, 246 K2
Laeken, Belgia, 115 k13
Laem, Khao—, g., Syjam, 245 E5
Laem Ngop, Syjam, 245 F6
Laer, NRF, 101 G4
Laer, NRF, 101 G6
Lærdal, Norwegia, 121 A5
Lærdalselva, rz., Norwegia, 121 A5
Læsø, w., Dania, 121 E9
Læsø Rende, cieśn., Dania, 121 E8
Laf, Kamerun, 287 D18
Lafayette, Stany Zjedn., 318 J9, 310 E8
Lafayette, Stany Zjedn., 327 H8, 313 E4, 310 C9
Lafayette, Stany Zjedn., 314 i5
Lafayette, Stany Zjedn., 317 EF3
Lafayette, Stany Zjedn., 325 B5
Lafayette, Stany Zjedn., 329 F18
Lafayette Creek, rz., Stany Zjedn., 325 B5
Lafayette Reservoir, zb., Stany Zjedn., 325 B5
Lafayette Ridge, g., Stany Zjedn., 325 B5
Lafia, Nigeria, 287 E15
Lafiagi, Nigeria, 286 E13
Lafitte, Stany Zjedn., 331 i9
Lafjordstua, Norwegia, 123 k21
Lafnitz, Austria, 162 Przemysł
Lafnitz, rz., Austria, 160 C12-13
Laforest, Kanada, 328 A13, 313 B7
Lafou, Gwinea, 285 D4
Lafourche, Bayou—, rz., Stany Zjedn., 318 K10
Lafui, India, Nikobary, 246 i1, 250 G8
Lafushi, Nigeria, 287 E15
Låg, rz., Norwegia, 118 F19
Lagachi (Rakas), jez., Chiny, 253 D7, 249 B6
Lágafell, Islandia, 124 D5
Lagan, rz., Szwecja, 121 F11, 118 H20
Lagangzong, Chiny, 256 A6, 254 E12, 223 F5
Laganya, Ghana, 286 E11
Lagarfljót, rz., Islandia, 124 C12
Lagarina, Val—, dol., Włochy, 157 DE11-12
Lagarterito, Panama, 340 b13
Lagarto, Brazylia, 361 C8
Lagarto, Río—, rz., Panama, 340 b12
Lagash [Tello], ruiny, Irak, 266 G12
Lagazangbuhe, rz., Chiny, 254 E10, 223 F4
Lage, NRF, 101 H7, 81 E8
Lage Midden, reg., Holandia, 114 BC7-8
Lågen, rz., Norwegia, 121 C7, 118 F18
lager' Cholodnyj, ZSRR, 194 D4
Lägerdorf, NRF, 109 C6, 101 D9
Lägern, g., Szwajcaria, 157 A6
Laggan, Wielka Brytania, 127 D7
Lagh Bogal, rz., Kenia, 291 B7
Lagh Bor, rz., Kenia, 291 B7-8
Lagh Dera, rz., Kenia, 291 B7
Laghet, Francja, 144 d6
Laghet, rz., Francja, 144 d5-6
Laghouat, Algeria, 282 D9, 273 B6
Laghu Gandak, rz., India, 255 F8, 254 F8
Laghu Rann (Mały Rann), soln., India, 253 H2
Laghuat → Laghouat
Lagič, ZSRR, 204 H14, 192 i15
Lagkadá, Límnē—, jez., Grecja, 176 C16
Lagkadás, Grecja, 176 C16
Lagkádia, Grecja, 175 F15
Lågneset, przyl., Svalbard, 70 c5
Lagnieu, Francja, 138 G12
Lagny, Francja, 140 b5, 134 G18
Lago Argentino → Calafate
Lago Posadas, Argentyna, 348 H3
Lago Ranco, Chile, 359 H2
Lago Viedma, Argentyna, 348 H3
Lagoa, Portugalia, São Miguel, 70 t36
Lagôa, Portugalia, 149 G3
Lagoa do Prata, Brazylia, 364 D3
Lagoa Dourada, Brazylia, 364 D4, 362 H4
Lagoa Grande, Brazylia, 361 B6
Lagoa Santa, Brazylia, 364 C5
Lagoa Vermelha, Brazylia, 360 C7, 347 D7
Lagoaça, Portugalia, 149 C5
Lagodechi, ZSRR, 204 G12
Lagodechskij zapovednik, rez., ZSRR, 204 G11-12, 192 i13-14
Lagoinha, Brazylia, 364 G3
Lagolândia, Brazylia, 361 E2, 344 G8
Lagonegro, Włochy, 154 H10
Lagonoy Gulf, zat., Filipiny, 242 B6
Lagoon, lag., Wake, 379 i7
Lagos, Nigeria, 286 F12
Lagos, Portugalia, 149 G3, 141 F2
Lagos, Baía de—, zat., Portugalia, 149 G3
Lagos de Moreno, Meksyk, 336 G9
Lagos, Los—, Chile, 359 G2, 348 F3
Lagosa, Tanzania, 291 D5
Lagoubran, Francja, 144 g8
Lågøya (Wyspa Niska), w., Svalbard, 70 a7
Lagrange, Stany Zjedn., 327 G9
Lagrasse, Francja, 137 i9
Laguardia, Hiszpania, 150 B9
Lagubu, Chiny, 254 E10
Laguiole, Francja, 137 H9
Lagumishera, g., Tanzania, 294 i9
Laguna, Brazylia, 362 L2, 347 D8
Laguna, adm., Filipiny, 240d i14
Laguna Beach, Stany Zjedn., 330 H7
Laguna Blanca, Argentyna, 360 A3, 347 D6
Laguna de Bay, jez., Filipiny, 242 B6
Laguna Grande, Argentyna, 348 H3
Laguna Grande, Peru, 357 F3, 343 F2
Laguna, Ilha da—, w., Brazylia, 353 H17
Laguna, La—, Argentyna, 360 E1
Laguna, La—, Chile, 348 e14
Laguna, La—, Hiszpania, Teneryfa, 70 x43, 70 u39
Laguna, La—, Panama, 340 c13
Laguna Mountains, g., Stany Zjedn., 324 J5
Laguna Paiva, Argentyna, 360 D2, 347 E5
Laguna Yema, Argentyna, 347 C5
Lagunas, Chile, 358 i7, 347 C4
Lagunas, Peru, 357 A4, 343 E2
Lagunillas, Boliwia, 358 H10
Lagunillas, Wenezuela, 351 B7
Lagunillas, Lago—, jez., Peru, 357 F6
Lagunitas, Lake—, jez., Stany Zjedn., 325 B2
Lagunitos, Peru, 357 A1
Lagunowe, Wyspy—, w., Wyspy Gilberta i Ellice, 366 D9 → Ellice Islands
L'aguševskij, ZSRR, 203 C9
Laha, Chiny, 215 D3
Lahad Datu, Malezja, 241 C5
Lahaina, Stany Zjedn., Hawaje, 380 k15
Lahäll, Szwecja, 123 g16
Laham, Indonezja, 241 D5
Lahan, Nong—, jez., Syjam, 245 D7
Lahar, India, 255 F3
Lāharpur, India, 255 E5, 253 F7
Lahat, Indonezja, 241 E2
Lähden, NRF, 101 F5
Lahe, Birma, 254 F14
Lahe, Chiny, 254 E9
Lahewa, Indonezja, 246 L3, 241 D1
Laḥij, Federacja Arabii Południowej, 257 G5
Lāhijān, Iran, 261 C4
Lāhir, India, 252 B5
Lahmeur, Czad, 287 C19
Lahn, rz., NRF, 107 C5, 81 F8
Laholm, Szwecja, 121 F11
Laholmen, Norwegia, 123 k22
Laholmsbukten, zat., Szwecja, 121 F10
Lahontan Reservoir, zb., Stany Zjedn., 330 B5-6
Lahor → Lāhore
Lāhore, miasto, adm., Pakistan, 253 D4, 249 B4
Lahr, NRF, 107 G5, 81 H7
Lahri, Pakistan, 262 G14, 249 C3
Lahti, Finlandia, 197 B7, 187 F9
Laï [Behagle], Czad, 287 E19, 274 G9
Lai Chai Kok, Hongkong, 228 a13
Lai Châu, Demokratyczna Republika Wietnamu, 245 A6
Lai-hka, Birma, 245 B3, 250 D9
Lai, Mui—, przyl., Demokratyczna Republika Wietnamu, 245 D8
Lai'an, Chiny, 232 J6, 227 E9
Lai'anshui, rz., Chiny, 232 J6
Laibin, Chiny, 228 J4, 224 G8
Laichingen, NRF, 107 G9
Laiczou, Zatoka → Laizhouwan
Laidley, Australia, 373 A9
Laie, Stany Zjedn., Hawaje, 380 g10
Laies, rz., Francja, 140 j10
Laifeng, Chiny, 227 G4, 224 F8
Laighean, Canáil—, kan., Irlandia, 127 ab16, 128 H3-4
Laighin, reg., Irlandia, 128 i4
Laigle, Francja, 134 G14, 137 D7
Laignes, Francja, 138 E11
Laigou, Chiny, 232 i5
Laim, NRF, 107 b21-22
Laimbach, Austria, 97 G8
Laimont, Francja, 113 G7
Lainate, Włochy, 156 d4
Laindon, Wielka Brytania, 132 d13
Laingholm, Nowa Zelandia, 375 b10
Laingsburg, Republika Południowej Afryki, 290a E4, 292 i4
Lainio älv, rz., Szwecja, 187 C8
Lainok Kawan, bag., Kenia, 294 i9-10
Lainstiz, rz., Austria, 97 F7
Laires, Francja, 134 C17
Lairg, Wielka Brytania, 127 C7
Laïri, Czad, 287 D19
Lais, Indonezja, 241 E2
Laisamis, Kenia, 291 B7
Laiševo, ZSRR, 200 F21, 192 B15
Laishan, Chiny, 231 E9
Laishui, Chiny, 231 C3
Laisvall, Szwecja, 120 Górnictwo
Laitila, Finlandia, 197 B3
Laitokitok, Kenia, 294 i10
Làives, Włochy, 157 D12
Laiwu, Chiny, 231 F5, 227 C8
Laixi, Chiny, 231 F8, 227 C10
Laiyang, Chiny, 231 F8, 227 C10, 224 D11
Laiyuan, Chiny, 231 C2, 227 B7
Laizhouwan (Zatoka Laiczou), zat., Chiny, 231 E7, 227 C9
Laižuva, ZSRR, 197 F4
Laja, ZSRR, 201 D9
Laja, rz., ZSRR, 188 C25
Laja, Laguna de la—, jez., Chile,

Lampoding, NRF, 162a a3
Lamprechtshausen, Austria, 159 C9
Lamprey River, rz., Stany Zjedn., 320 B7
Lampugnano, Włochy, 156 e4
Lampung, Teluk—, zat., Indonezja, 240d m15
Lamskoje, ZSRR, 199 i10
Lamspringe, NRF, 101 H10
Lamstedt, NRF, 109 D4, 101 D8
Lamta, India, 253 H7
Lamtong Island [Tung Lung], w., Hongkong, 228 b14
Lamu, Birma, 245 C2
Lamu, Kenia, 291 C8
Lamulang, Chiny, 253 D6
Lamutskoje, ZSRR, 212 C19
Lamuzuhai, jez., Chiny, 254 E9
Lamy, Algeria, 154 L3
Lan', rz., ZSRR, 198 G6, 191 C4
Lan, Ko—, w., Syjam, 245 F5
Lana, Włochy, 157 C12
Lana, Río de la—, rz., Meksyk, 336 i12
Lanai, w., Stany Zjedn., Hawaje, 380 k14, 366 A12
Lanai City, Stany Zjedn., Hawaje, 380 k15
Lanaihale, g., Stany Zjedn., Hawaje, 380 k15
Lanak La, przeł., India/Chiny, 253 B6
Lanaken, Belgia, 113 C8
Lanao, Lake—, jez., Filipiny, 242 C6
Lanark, Kanada, 329 C18
Lanark, Stany Zjedn., 327 F5
Lanark, Wielka Brytania, 127 F8
Lanark, adm., Wielka Brytania, 125 Gęstość zaludnienia
Lanaro, Monte—, g., Włochy/Jugosławia, 168 n15 → Volnik
Lanaux, Bay—, zat., Stany Zjedn., 331 g11
Lanbian, Chiny, 234 i14
Lancang, Chiny, 245 A4
Lancangjiang (Mekong), rz., Chiny, 223 G7
Láncara de Luna, Hiszpania, 149 B6
Lancashire, adm., Wielka Brytania, 131 B3-4
Lancashire Plain (Nizina Lancashire), niz., Wielka Brytania, 131 AB1-2
Lancaster, Kanada, 329 C20
Lancaster, Stany Zjedn., 319 B4, 332 A5, 313 E9, 310 C11
Lancaster, Stany Zjedn., 313 F6
Lancaster, Stany Zjedn., 330 G6, 324 i4, 309 E3
Lancaster, Stany Zjedn., 314 H7
Lancaster, Stany Zjedn., 319 G4, 332 D5
Lancaster, Stany Zjedn., 327 F4
Lancaster, Stany Zjedn., 327 H2, 317 E9
Lancaster, Stany Zjedn., 329 D23
Lancaster, Wielka Brytania, 128 G9
Lancaster Canal, kan., Wielka Brytania, 131 A2
Lancaster, Rafa → Nelsona, Rafa—
Lancaster Sound, cieśn., Kanada, 299 D8-9
Lančchuti, ZSRR, 194 G8
Lanch, Isla de—, w., Argentyna, 363 A3
Lancheng, Chiny, 227 B5
Lanchères, Francja, 134 D16
Lanchester, Wielka Brytania, 132 j23
Lanciano, Włochy, 153 F9
Lancieux, Francja, 133 G8
Lančin, ZSRR, 195 E3
Lanckorona, Polska, 94 n15, 90 F11
Lanco, Chile, 359 G2
Lancun, Chiny, 231 F8
Lancy, Szwajcaria, 160 f16
Lanczou → Lanzhou
Land O'Lakes, Stany Zjedn., 327 B5
Landao → Dayudao
Landau, NRF, 107 E6, 81 G8
Landau, NRF, 108 F15, 82 H12
Landau, NRF, 101 i8
Landéan, Francja, 133 H10
Landeck, Austria, 157 B11, 159 C7, 142 A12
Landeleau, Francja, 133 H5
Landen, Belgia, 113 C7
Lander, Somalia, 279 E6
Lander, Stany Zjedn., 323 E9, 309 C5
Lander River, rz., Australia, 369 D6
Landerneau, Francja, 133 H4, 137 D2
Landeron, Le—, Szwajcaria, 160 b20
Landeryd, Szwecja, 121 E11
Landes (Landy), adm., reg., Francja, 137 H15-6, 141 BC6, 135 Podział administracyjny
Landesbergen, NRF, 101 F8
Landeta, Argentyna, 363 B1, 360 E1
Landete, Hiszpania, 150 E10
Landevénnec, Francja, 133 H4
Landeyjar, reg., Islandia, 124 E6
Landfall Island, w., India, Andamany, 245 F1
Landford, Wielka Brytania, 133 C9
Landi, Chiny, 231 F7
Landi, Kenia, 294 g10
Landi Khāna, Pakistan, 253 B2
Landi Muḥammad Amīn Khān, Afganistan, 262 F11
Landie, Lac de la—, jez., Francja, 138 h22
Landisville, Stany Zjedn., 319 C7
Landiswil, Szwajcaria, 158 f7
Landivisiau, Francja, 133 G4, 137 D2
Landivy, Francja, 134 H10
Landkern, NRF, 110 i12
Landl, Austria, 108 H14
Landor, Australia, 369 E3
Landover Hills, Stany Zjedn., 314 b17
Landquart, Szwajcaria, 157 C9
Landrecies, Francja, 113 D4
Landro, Norwegia, 123 b1
Landrum, Stany Zjedn., 314 H6
Lands End, przyl., Kanada, 303 C16
Land's End, przyl., Wielka Brytania, 133 D1, 128 K6
Landsberg, NRD, 102 H14
Landsberg, NRF, 108 G11, 81 H10
Landsborough, rz., Nowa Zelandia, 375 FG3
Landshut, NRF, 108 F14, 82 H12
Landskrona, Szwecja, 116 B4, 121 G10, 118 i20
Landsmeer, Holandia, 115 b3
Landsnora, Szwecja, 123 g15
Landsortsdjupet, podwodn., 122 D16, 118 G23
Landstuhl, NRF, 107 E5
Landudal, Francja, 133 H5
Landusky, Stany Zjedn., 323 C9
Landwehrkanal, kan., Berlin Zachodni, 100 b4
Landwürden, NRF, 109 E2, 101 E7
Landy → Landes
Lane, Stany Zjedn., 332 H2
Lane Cove, Australia, 372 i11-12
Lane Cove River, rz., Australia, 372 i11
Lanesboro, Stany Zjedn., 320 C3
Lanesboro, Stany Zjedn., 327 E3
Lanesville, Stany Zjedn., 319 G3
Lanesville, Stany Zjedn., 320 C8
Lanett, Stany Zjedn., 314 i5
Laneuvilleroy, Francja, 134 F18
Lang Khuch, Wietnam Pd., 245 D8
Lang, Nam → Ak, Nam—
Lang Sơn, Demokratyczna Republika Wietnamu, 245 B8, 250 D11
Langå, Dania, 121 F7
Langana, jez., Etiopia, 279 G4
Langanes, pkw., Islandia, 124 B11-12
Langanesströnd, fizj., Islandia, 124 BC11-12
Langanki, Polska, 93 i18
Langao, Chiny, 227 E4
L'angar, ZSRR, 206 e19, 210 E7
L'angar, ZSRR, 210 E3, 209 i14
L'angar, ZSRR, 210 F4
Langara, Indonezja, 242 E6
Langarūd, Iran, 261 C5
L'angasovo, ZSRR, 200 C21
Langat, Sungai—, rz., Malezja, 246 K5
Langau, Austria, 97 F9
Langberge, g., Republika Południowej Afryki, 290a BC5, 292 H4
Långbro, Szwecja, 123 h15-16
Langbuhu, jez., Chiny, 254 D9
Langburkersdorf, NRD, 99 e12
Langchuhe (Satledż), rz., Chiny, 253 D7, 223 E2
Langdon, Stany Zjedn., 317 A6
Langdon Hills, Wielka Brytania, 132 d13
Langeac, Francja, 137 G10
Langeais, Francja, 137 E7
Langebaan, Republika Południowej Afryki, 268 Górnictwo
Langeberge, g., Republika Południowej Afryki, 290a D3
Langeberge (Góry Długie), g., Republika Południowej Afryki, 290a E3-4
Langebrück, NRD, 99 e10
Långedrag, Szwecja, 123 n27
Langefeld, NRF, 109 b11
Langeland, w., Dania, 102 B11, 121 GH8
Langelands Bælt (Bett Langelandzki), cieśn., Dania, 102 B11, 121 GH8-9
Langeln, NRF, 109 C7
Langelsheim, NRF, 101 H10
Langen, Austria, 157 B10
Langen, NRF, 110 m18, 107 D7
Langen, NRF, 109 D2, 101 D7
Langen, jez., Norwegia, 123 p32
Langenargen, NRF, 107 H9
Langenau, NRD, 99 a6
Langenau, NRF, 107 G10
Langenbach, NRD, 99 b3
Langenberg, NRD, 99 a1
Langenberg, NRF, 110 c5, 101 i4
Langenberg, NRF, 101 H6
Langenbernsdorf, NRD, 99 a2
Langenbieber, NRF, 107 B9
Langenburg, NRF, 107 E9
Langendamm, NRF, 101 F8
Langendreer, NRF, 110 c6
Längenfeld, Austria, 157 B11, 159 C7
Langenfeld, NRF, 110 d4, 101 i3
Langengrassau, NRD, 102 H17
Langenhagen, NRF, 110 h10, 101 G9, 81 D9
Langenhennersdorf, NRD, 99 f11
Langenhorn, NRF, 101 B7
Langenleuba-Oberhain, NRD, 108 B15
Langenlois, Austria, 97 G9, 160 B12
Langenlonsheim, NRF, 110 m15, 107 D5
Langenmoor, NRF, 109 D4
Langenoria, NRD, 100 j20
Langensalza, Bad → Bad Langensalza
Langenselbold, NRF, 107 C8
Langensteinbach, NRF, 107 F7
Langenstriegis, NRD, 99 a5
Langenthal, Szwajcaria, 157 B5
Langenwang, Austria, 97 H9
Langenweddingen, NRD, 102 G13
Langenwetzendorf, NRD, 99 b1
Langenwolmsdorf, NRD, 99 e11
Langenzenn, NRF, 108 E11
Langenzersdorf, Austria, 168 b2, 97 G10
Langeoog, NRF, 109 b10
Langeoog, w., NRF, 109 a11, 101 D5, 81 C7
Langer See, jez., NRD, 100 c6
Langerfeld, NRF, 110 c5
Langerød, Dania, 116 B2
Langes Moor, bag., NRF, 109 D3-4
Langesund, Norwegia, 121 C7
Langesundsfjord, fiord, Norwegia, 121 CD7
Langewiesen, NRD, 100 j17, 108 B11
Langfeng, Chiny, 233 B4, 224 B11
Langförden, NRF, 101 F6
Langgapajung, Indonezja, 246 L4
Langhe, reg., Włochy, 153 D2-3
Langholm, Wielka Brytania, 127 F8
Langholt, Islandia, 124 E8
Langhorne, Stany Zjedn., 319 B7
Langjökull, lod., Islandia, 124 D6-7
Langkā (Cejlon), w., Cejlon, 252 H4-5
Langkat, Sungai—, rz., Indonezja, 246 K4
Langkawi, Pulau—, w., Malezja, 246 i4, 241 C1
Langkha Tuk, Khao—, g., Syjam, 246 H4
Langkon, Malezja, 241 C5
Langkrans, Republika Południowej Afryki, 290a B9
Langley, Stany Zjedn., 314 b16
Langmazong, Chiny, 254 D11, 223 E4
Langnau, Szwajcaria, 157 C5
Langnau am Albis, Szwajcaria, 158 a3
Langogne, Francja, 137 H10
Langon, Francja, 137 H6
Langøy, w., Norwegia, 118 B21
Langøyene, w., Norwegia, 123 o31
Langping, Chiny, 227 F5
Langport, Wielka Brytania, 133 B7
Langquaid, NRF, 108 F14
Langres, Francja, 138 E12
Langres, Plateau de—, wyż., Francja, 138 E11-12
Langry, rz., ZSRR, 215 B12
Langsa, Indonezja, 246 J3, 241 D1
Langsa, Teluk—, zat., Indonezja, 246 J4
Langset, Norwegia, 121 B9
Langsett, Wielka Brytania, 131 B7
Langsha, podwodn., Chiny, 232 i9
Langshyttan, Szwecja, 122 B13-14
Långsjön, jez., Szwecja, 123 h17
Langstone Harbour, zat., Wielka Brytania, 132 g20-21
Langstrup, Dania, 116 B2
Langting, India, 254 G13
Langtoutun, Chiny, 233 B4
Langtree, Wielka Brytania, 133 C4
Längu, rz., Nepal, 253 E8
Languaraz, El—, Argentyna, 363 H5
Languedoc (Langwedocja), reg., Francja, 137 H19-11, 141 BC8-9
Langueyú, Argentyna, 363 F5
Langueyú, Arroyo—, rz., Argentyna, 363 F5
Langui [Layo], Lago—, jez., Peru, 357 F6
Langvåg, Norwegia, 123 e8
Langvatn, jez., Norwegia, 123 o32
Langwarden, NRF, 109 b14, 101 D6
Langwedel, NRF, 109 B7
Langwedocja → Languedoc
Langwedocka, Brama → Naurouze, Seuil de—
Langweid, NRF, 108 G11
Langxi, Chiny, 232 K7, 227 F9
Langzhong, Chiny, 227 F2, 224 E8
Langzong, Chiny, 254 E13
Lanhouarneau, Francja, 133 G4
Laniel, Kanada, 328 A15, 313 B8
Lanigan, Kanada, 304 H19
Lanín, Volcán—, g., Chile/Argentyna, 359 G3
Lanjarón, Hiszpania, 149 H8
Lank-Latum, NRF, 110 c3
Lankā, Kūh-e—, g., Iran, 262 F10
Lankao, Chiny, 232 H2, 227 D7
Lanke, NRD, 102 F17
Lankia, Wybrzeże Kości Słoniowej, 286 E9
Lanklaar, Belgia, 113 B8
Lankol, Chiny, 223 B3
Lankoviri, Nigeria, 287 E16
Lankwitz, Berlin Zachodni, 100 c3-4
Lanlingzhen, Chiny, 232 H5
Lanmeur, Francja, 133 G5
Lannaërec, Francja, 140 g9
Lannaja, ZSRR, 196 D14
Lannemezan, Francja, 137 i7, 141 C7
Lannemezan, Plateau de—, wyż., Francja, 137 i7
Lännersta, Szwecja, 123 h17
Lannilis, Francja, 133 G3
Lannion, Francja, 133 G6, 137 D3
L'Annonciation → Annonciation, L'—
Lannoy-du Nord, Francja, 140 i13
Lanoux, Etang de—, jez., Francja, 138 j27
Lanovcy, ZSRR, 195 D5, 191 E4
Lanping, Chiny, 223 F6
Lans, Austria, 162a i13
Lansdale, Stany Zjedn., 319 B6, 332 A6
Lansdowne, India, 255 C3
Lansdowne, Stany Zjedn., 322 f6
Lansdowne House, Kanada, 300 H8
L'Anse, Stany Zjedn., 327 B6, 317 B11
Lansford, Stany Zjedn., 329 H19
Lanshan, Chiny, 228 i6
Lanshantou, Chiny, 232 G7, 227 D9
Lansing, Stany Zjedn., 328 F10, 313 D5, 310 C10
Lansing, Stany Zjedn., 327 E3
Lanškroun, Czechosłowacja, 97 D11
Lanslebourg-Mont-Cenis, Francja, 157 F3, 138 G13
Lanta, Ko—, w., Syjam, 246 i4
Lantar', ZSRR, 212 E13
Lanterne, rz., Francja, 138 E13
Lantewa, Nigeria, 287 C16
Lantian, Chiny, 227 D4
Lantianchang, Chiny, 234 a1
Läntinen Pihlajasaari, w., Finlandia, 123 r35
Lanús, Argentyna, 348 h17
Lanusei, Włochy, Sardynia, 154 i4
Lanvéoc, Francja, 133 H4
Lanvollon, Francja, 133 G7
Lanvrizan, Francja, 140 g9
Lanxi, Chiny, 227 G9, 224 F10
Lanxi, Chiny, 233 B7, 224 B12
Lanxi, Chiny, 232 L3
Lanxian, Chiny, 227 B5
Lanxiushan, w., Chiny, 232 L10
Lány, Czechosłowacja, 97 C5
Lánycsók, Węgry, 167 F6
Lanyu, w., Chiny, Tajwan, 228 J10
Lanzai, Nigeria, 287 D16
Lanzarote, w., Hiszpania, Wyspy Kanaryjskie, 70 u40-41, 273 C3
Lanzenhäusern, Szwajcaria, 158 f6
Lanžhot, Czechosłowacja, 98 F11
Lanzhou (Lanczou), Chiny, 223 D7
Lanzo d'Intelvi, Włochy, 158 h10
Lanzo Torinese, Włochy, 157 F4
Lao Bao, Wietnam Pd., 245 D8
Lao Cai (Lao Kay*), Demokratyczna Republika Wietnamu, 245 A6
Lao, Nam Mae—, rz., Syjam, 245 C4
Laoag, Filipiny, 242 A6, 365 B4
Lao'an, Chiny, 231 G2
Laobianhe, rz., Chiny, 232 i6
Laobu, Chiny, 234 i14
Laocaohe, rz., Chiny, 213 C17
Laocheng, Chiny, 235 B1, 233 E6
Laodaoban, Chiny, 233 D3
Laodikeia, ruiny, Turcja, 176 F22
Laofengkou, Chiny, 208 G17
Laogou, Chiny, 232 H6
Laohahe, rz., Chiny, 233 D3, 224 C10-11
Laoheishan, Chiny, 215 G6
Laohemiao, Chiny, 233 B3
Laohushan, Chiny, 233 E4
Laoi, An—, rz., Irlandia, 128 J3
Laojiangkou, Chiny, 234 c4
Laojintang, Chiny, 234 b3
Laojunmiao → Yumen
Laolai, Chiny, 215 D3
Laoling, g., Chiny, 235 A3
Laolonghe, rz., Chiny, 232 J7-8
Laomanli, Chiny, 223 C3
Laon, Francja, 113 E4, 137 C10
Laona, Stany Zjedn., 327 C6
Laonnois, reg., Francja, 113 E4
Laons, Francja, 134 G15
Laopu, Chiny, 231 C6
Laorencang (Laorencag*), Chiny, 232 J5
Laos, państwo, 245 BE6-8, 33-34 GH28
Laoshan, g., Chiny, 231 F8
Laoshanwan, zat., Chiny, 231 F8, 227 C10
Laoshaogou, Chiny, 233 C7
Laotieshan, g., Chiny, 231 D9
Laotieshanjia, przyl., Chiny, 231 D9, 233 F4
Laotougou, Chiny, 235 A6, 215 G5
Laotuoershan, g., Chiny, 233 C4
Lāoū', Ouēd—, rz., Maroko, 149 i6
Laoxielong, Chiny, 234 g12
Laoyeling, g., Chiny, 215 F5-6, 224 BC12-13
Laoyemiao, Chiny, 231 B7
Laozhong, Chiny, 232 l2
Laozhuling, Chiny, 232 L6
Laozishan, Chiny, 232 i6
Lap Lae, Syjam, 245 D5
Lapa, Brazylia, 362 d14
Lapa, Brazylia, 362 J2, 347 D8
Lapa, Serra da—, g., Portugalia, 149 D4
Lapachito, Argentyna, 360 B3
Lapai, Nigeria, 286 E14
Lapalisse, Francja, 137 F10
Lapan, Filipiny, 244 Gospodarka
Lapaz, Stany Zjedn., 327 G8
Lapeer, Stany Zjedn., 328 E11, 313 D6
Lápēthos, Cypr, 265 a18
L'apičev, ZSRR, 202 E4
L'apin, rz., ZSRR, 188 E27
Lapin läänі, adm., Finlandia, 187 C9-11
Lapini, ZSRR, 197 F7
Lapinjärvi [Lappträsk], Finlandia, 197 B8
Laplace, Stany Zjedn., 318 J10
Laplacette, Argentyna, 363 D2
Laplandskij zapovednik, rez., ZSRR, 187 C12
Laponia → Lappland
Lapońska, Brama—, przeł., Norwegia/Szwecja, 118 B22-23
Lapońska, Wyżyna—, wyż., Finlandia, Szwecja, 71 B12-13, 118
Laporte, Stany Zjedn., 329 G18
Lapovo, Jugosławia, 169 i3, 163 E10
Lappäjärvi, jez., Finlandia, 187 E8
Lappasset, Algeria, 281 B8
Lappeenranta (Lapeenranta*) [Villmanstrand], Finlandia, 197 A10, 187 F11
Lappi, Finlandia, 187 D9
Lappland (Laponia), reg., Szwecja/Finlandia, 118 C22-28, 187 C5-11
Lappo → Lapua
Lappträsk → Lapinjärvi
Laprairie, Kanada, 304 c24
Laprairie Basin, zat., Kanada, 304 c23
Laprī, rz., India, 255 G7
Laprida, Argentyna, 363 G3, 360 G2, 347 F5
Laps, Francja, 138 g24
Lapšanga, ZSRR, 200 D16
Lâpseki, Turcja, 145 g11, 176 C19
Lapšino, ZSRR, 200 B18
Laptevo, ZSRR, 199 G9, 191 B9
Laptevych, more— (Morze Łaptiewów), m., 184 B12-14
Lapua [Lappo], Finlandia, 187 E8
Lapuanjoki, rz., Finlandia, 187 E8
Lapuche, Chiny, 256 A1
Lăpuş, Rumunia, 169 C9
Lăpuşna, Rumunia, 169 D11
Lăpuşul, rz., Rumunia, 169 C8
Laqāwa, El—, Sudan, 274 F11
Laqīyat el-Arba'īn, źr., Sudan, 274 D11
Laqueuille, Francja, 138 g21
L'Aquila → Aquila, L'—
Lār, India, 255 F8
Lār, Iran, 261 H7
Lara, Hiszpania, 148 Górnictwo
Lara, adm., Wenezuela, 351 B7-8
Lara, La—, Gabon, 291 B2
Larabanga, Ghana, 286 E10
Laracha, Hiszpania, 149 A3
Laragne, Francja, 138 H12
Lārak, w., Iran, 261 H8
Laramate, Peru, 357 F4, 343 F3
Laramie, Stany Zjedn., 317 E3, 309 C5
Laramie Range, g., Stany Zjedn., 317 DE2-3, 309 C5
Laranjal, Brazylia, 352 J14
Laranjal, Brazylia, 364 E6
Laranjal Paulista, Brazylia, 362 i3
Laranjeiras, Brazylia, 361 C8
Laranjeiras do Sul, Brazylia, 360 A6, 347 D7
Larantuka, Indonezja, 242 F6
Larbert, Wielka Brytania, 132 a5
L'Arbresle → Arbresle, L'—
Lärbro, Szwecja, 122 E16
Larch River, rz., Kanada, 300 G11
Larchant, Francja, 134 H18
Larchmont, Stany Zjedn., 321 B5
Larde, Mozambik, 291 F7
Larderello, Włochy, 152 Energetyka
Larderia, Włochy, 145 k15
Lardier, Cap—, przyl., Francja, 144 k12
L'Ardoise → Ardoise, L'—
Lardy, Francja, 134 G17
Laredo, Hiszpania, 149 A8
Laredo, Stany Zjedn., 318 L6, 309 F7
Laren, Holandia, 114 D6
Laren, Holandia, 114 D8
Lārestān (Largestan*), reg., Iran, 261 H7-8
Larga, Rumunia, 170 C15
Larga, ZSRR, 195 E5
Larga, La—, Argentyna, 363 F2
Larga, Laguna—, jez., Argentyna, 363 H5
Larga, Sierra—, g., Argentyna, 363 G5
Largeau (Faya), Czad, 274 E9
Largentière, Francja, 138 H11
Largo, Cayo—, w., Kuba, 338 C3
Largotz, g., Austria, 162a i14
Largs, Wielka Brytania, 132 b1, 127 F7
Largue, rz., Francja, 157 A4
Lari, Kenia, 294 b1
Lariang, Indonezja, 242 E5
Lariboro, Tanzania, 294 f8
Larimore, Stany Zjedn., 317 B7
Larino, Włochy, 153 G9
Larino, ZSRR, 201 H9, 207 C5
Lario → Como, Lago di—
Lárisa, miasto, adm., Grecja, 175 D15, 142 E18
Larjak, ZSRR, 205 E12, 179 C9
Larjan, ZSRR, 199 B5
Lärje, Szwecja, 123 m28
Lärjeån, rz., Szwecja, 123 m28
Lärjeholm, Szwecja, 123 m28
Lark Passage, cieśn., Australia, 370 C9
Lārkāna, Pakistan, 262 H14, 249 C3
Larkinville, Australia, 372 c5
Larkspur, Stany Zjedn., 325 B2
Larmont, Montagne du—, g., Francja/Szwajcaria, 160 c17-18
Larnaka → Lárnax
Lárnakós, Kólpos—, zat., Cypr, 265 b18
Lárnax (Larnaka), miasto, adm., Cypr, 265 b18, 143 G23, 265 E5
Larne, Wielka Brytania, 127 G6
Larned, Stany Zjedn., 317 F6
Laro, Górna Wolta, 286 D9
Laro, Kamerun, 287 E17
Larochette, Luksemburg, 113 E9
Laröd, Szwecja, 116 A3
Larompong, Indonezja, 242 E6
Laroquebrou, Francja, 137 H9
Larraga, Hiszpania, 150 B10
Larramendy, Argentyna, 363 E1
Larrechea, Argentyna, 363 A2
Larrey Point, przyl., Australia, 369 C3
Larsa Christensena, Wybrzeże—, fizj., Antarktyda, 66 23
Larsena, Lodowiec Szelfowy—, lod., Antarktyda, 66 36
L'Artal, Ras—, przyl., Malta, 145 p19
Lartigau, Argentyna, 363 H2
Larvs, Francja, 137 J6
Larvik, Norwegia, 121 C8, 118 G19
Lárymna, Grecja, 176 E16
Larzicourt, Francja, 113 G6
Las, Polska, 91 b3
Las Acacías → Acacías, Las—
Las Alpujarras → Alpujarras, Las—
Las Animas, Stany Zjedn., 317 F4
Las Anod, Somalia, 275 G15
Las Armas → Armas, Las—
Las Arrias → Arrias, Las—
Las Bakoński → Bakony
Las Bakoński Południowy → Deli Bakony
Las Balsas → Balsas, Las—
Las Bárdenas → Bárdenas, Las—
Las Barrancas → Barrancas, Las—
Las Bawarski → Bayerischer Wald
Las Bonitas → Bonitas, Las—
Las Cabezas de San Juan → Cabezas de San Juan, Las—
Las Cabras → Cabras, Las—
Las Cañadas → Cañadas, Las—
Las Cañas → Cañas, Las—
Las Cascadas → Cascadas, Las—
Las Catitas → Catitas, Las—
Las Cejas → Cejas, Las—
Las Cinc Villas → Cinc Villas, Las—
Las Colas → Colas, Las—
Las Coloradas → Coloradas, Las—
Las Conchas → Conchas, Las—
Las Cortes → Cortes, Las—
Las Cruces, Stany Zjedn., 324 J10, 309 E5
Las Cruces, Stany Zjedn., 330 G4
Las Cruces (Wenezuela) → Cruces, Las—
Las Cuevas de los Guacharos → Cuevas de los Guacharos, Las—
Las Czeski → Böhmer Wald; Český les
Las Dureh, Somalia, 275 F15
Las Ferias → Ferias, Las—
Las Flores → Flores, Las—
Las Frankoński → Frankenwald
Las Galletas → Galletas, Las—
Las Gallinas, Stany Zjedn., 325 A2
Las Granjas → Granjas, Las—
Las Habas → Habas, Las—
Las Heras → Heras, Las—
Las Hermanas → Hermanas, Las—
Las Hormigas → Hormigas, Las—
Las Horquetas → Horquetas, Las—
Las Juntas → Juntas, Las—
Las Kościelnicki, Polska, 91 l27
Las Lajas → Lajas, Las—
Las Lajitas → Lajitas, Las—
Las Lomas → Lomas, Las—
Las Lomitas → Lomitas, Las—
Las Marianas → Marianas, Las—
Las Marismas → Marismas, Las—
Las Martinetas → Martinetas, Las—
Las Mercedes → Mercedes, Las —
Las Minas → Minas, Las—
Las Moscas → Moscas, Las—
Las Nutrias → Nutrias, Las—
Las Palmas → Palmas, Las—
Las Palmeras → Palmeras, Las—
Las Palomas → Palomas, Las—
Las Parejas → Parejas, Las—
Las Pedroñeras → Pedroñeras, Las—
Las Petacas → Petacas, Las—
Las Piedras → Piedras, Las—
Las Piñas → Piñas, Las—
Las Pipinas → Pipinas, Las—
Las Plumas → Plumas, Las—
Las Rosas → Rosas, Las—
Las Tablas → Tablas, Las—
Las Termas → Termas, Las—
Las Teutoburski → Teutoburger Wald
Las Tinajas → Tinajas, Las—
Las Torres → Torres, Las—
Las Toscas → Toscas, Las—
Las Trampas Ridge, g., Stany Zjedn., 325 BC5
Las Tres Vírgenes → Tres Vírgenes, Las—
Las Trincheras → Trincheras, Las—
Las Tunas → Tunas, Las—
Las Turyński → Thüringer Wald
Las Varas → Varas, Las—
Las Varillas → Varillas, Las—
Las Vegas, Stany Zjedn., 324 H6, 309 D3
Las Vegas, Stany Zjedn., 318 H3, 309 D5
Las Vegas (Chile) → Vegas, Las—
Las Ventas con Peña Aguilera → Ventas con Peña Aguilera, Las—
Las Villas → Villas, Las—
Las Wiedeński → Wiener Wald
Las Yaras → Yaras, Las—
Lasa [Lhasa], Chiny, 254 E12, 223 F5
Lasa, Włochy, 157 C11
Lasahe, rz., Chiny, 254 E12
Lascano, Urugwaj, 360 E5
Lascar, Stany Zjedn., 317 G3
Lascar, Volcán → Piti, Cerro—
Lascaux, jask., Francja, 137 G8
Lascelles, Australia, 373 E4
Laschamp, Puy de—, g., Francja, 138 g22
Lasek, Polska, 94 o19
Lasem, Indonezja, 240d n18
Läsh, Afganistan, 262 F10
Lashio → Lasho
Lashkargāh, Afganistan, 262 F12
Lasho [Lashio], Birma, 245 A3, 250 D9
Lasia, Pulau—, w., Indonezja, 246 K3
Lašino, ZSRR, 200 C21
Läsjerd, Iran, 261 D6
Laska, Polska, 93 h16
Läskär, rz., India, 253 C5
Läskelä, ZSRR, 187 F12
Laski, Polska, 89 C8
Laski, Polska, 89 c28
Laski, Polska, 91 b2, 94 e6
Laski, Polska, 92 r21
Laski, Polska, 94 g7
Laskó, rz., Węgry, 98 H18, 167 C9-10
L'askoviči, ZSRR, 198 G7
Laskowice, Polska, 85 E10, 82 C18
Laskowice Oławskie, Polska, 89 C6
Lašma, ZSRR, 199 G13, 192 B11
Lašmanka, ZSRR, 200 G23
Lasocin, Polska, 90 D15
Lasocki Grzbiet, g., Polska, 92 q17
Lasola, Teluk—, zat., Indonezja, 242 E6
Lasowice Małe, Polska, 89 D8
Lasowice Wielkie, Polska, 93 d6
Lasówka, Polska, 92 r19
Läspur, Pakistan, 253 A3
Lassahn, NRD, 102 D11
Lasson, NRD, 102 D17
Lassance, Brazylia, 361 F4
Lassay, Francja, 134 H12
Lassee, Austria, 98 G11
Lassen Peak, g., Stany Zjedn., 330 A3, 323 F3, 309 C2
Lassen Volcanic National Park, rez., Stany Zjedn., 330 A3, 323 F2-3
Lassigny, Francja, 134 E18
Lassing, Austria, 97 H7
Lassitera, Wybrzeże—, fizj., Antarktyda, 66 36
L'Assomption → Assomption, L'—
Lasswade, Wielka Brytania, 132 b8
Last Chance Range, g., Stany Zjedn., 330 DE7
Lasta, reg., Etiopia, 279 D4
Lastarria, Volcán—, g., Chile/Argentyna, 358 K7
Lastoursville, Gabon, 291 C2
Lastovo, Jugosławia, 162b f7, 163 G5
Lastovo, w., Jugosławia, 162b f7, 163 G5-6, 142 C15
Lastovski kanal, cieśn., Jugosławia, 162b f7-8
Lastra, Argentyna, 363 G2
Lastrup, NRF, 101 F5
Lasumuzhuo, Chiny, 254 E11
Laszki, Polska, 90 E17
Lászlófalva, Węgry, 167 E8
Lata, ZSRR, 194 E6
Latacunga, Ekwador, 351 H3
Latady, Wyspa—, w., Antarktyda, 66 1
Lataiuta, Samoa Zachodnie, 380 e5
Latakija → Lādhaqīye, El—
Latambar, Pakistan, 253 C2
Latchford, Kanada, 328 A15
Lātehār, India, 254 H9
Laterns, Austria, 157 B9
Laterza, Włochy, 154 H11
Latgales, ZSRR, 193 n14
Latgal'skaja vozvyšennost' (Pojezierze Łotgalskie), poj., ZSRR, 197 F8-9
Latham Island, w., Tanzania, 291 D8
Lathen, NRF, 101 F4
Latheron, Wielka Brytania, 127 C8
Lāthī, India, 253 i2
Lathrop Wells, Stany Zjedn., 330 E8
Lathrup Village, Stany Zjedn., 322 i9
Lathum, Holandia, 115 e7
Latina, miasto, adm., Włochy, 153 G7, 142 D13
Latinos, Ponta dos—, przyl., Brazylia, 360 E6
Latinu, Rumunia, 170 G16
Latisana, Włochy, 153 C7
Latnaja, ZSRR, 196 B17
Laton, Stany Zjedn., 330 E5
Latorica, rz., Czechosłowacja, 98 F21-22
Latour-d'Auvergne, Francja, 138 g21
Latour-de-Carol, Francja, 138 k27, 137 J8
Latowicz, Polska, 86 G17
Látrány, Węgry, 168 h8
Látrar, Islandia, 124 B3
Latrobe, Australia, 373 H6
Latrobe, Stany Zjedn., 328 H15
Latrun, Jordania, 146 k5
Latschach, Austria, 162a i16
Latta, Stany Zjedn., 332 G2
Lattari, Monti—, g., Włochy, 156 k15-16
Lattengebirge, g., NRF, 162a b3
Latuna, Indonezja, 242 F6
Lātur, India, 252 B3, 249 E5
Latvijskaja SSR (Łotewska SRR), adm., ZSRR, 197 F5-7, 187 H7-10, 179 D3
Latzig-See, jez., NRD, 93 i14-15
Lau, Nigeria, 287 E16
Lau [Eastern] Group (Wyspy Lau), w., Fidżi, 379 qr20, 366 E10
Laubach, NRF, 107 B7
L'Auberson → Auberson, L'—
Laubusch, NRD, 102 i18
Lauca, Río—, rz., Boliwia, 358 H7, 347 B4
Laucha, NRD, 102 i13
Lauchert, rz., NRF, 107 G8
Lauchhammer, NRD, 102 H17, 82 E13
Lauchstädt, Bad → Bad Lauchstädt
Lauda, NRF, 107 D9
Laudal, Norwegia, 121 D5
Lauder, Wielka Brytania, 127 F9
Laudert, NRF, 110 i14
Lauenbrück, NRF, 101 E9
Lauenburg, NRF, 101 E11, 81 C10
Lauenburg, reg., NRF, 101 DE10-11
Lauenen, Szwajcaria, 157 D4
Lauenstein, NRD, 99 i10
Lauenstein, NRF, 101 G9
Lauer, rz., NRF, 107 C10
Lauerzer See, jez., Szwajcaria, 158 b3
Laul, NRF, 108 D12, 81 G11
Laufás, Islandia, 124 C8
Laufen, NRF, 162a a3, 108 H15, 82 i12
Laufen, Szwajcaria, 157 B4
Laufenburg, NRF, 107 H6
Laufenburg, Szwajcaria, 157 A6
Laufenselden, NRF, 110 i15
Laufersweiler, NRF, 110 m13
Lauffen, Austria, 162a b6
Lauffen, NRF, 107 E8, 81 G9
Laufnitzdorf, Austria, 162 Energetyka
Laugharne, Wielka Brytania, 133 A4
Laughlan Islands, w., Papua, 379 t26
Laughlin Peak, g., Stany Zjedn., 318 G3
Laughton, Wielka Brytania, 134 C13
Lauingen, NRF, 107 F10
Laukuva, ZSRR, 197 G4
Laukvik, Norwegia, 123 f12
Laulau, gora—, g., ZSRR, 209 c8
Laumühlen, NRF, 109 D4
Launceston, Australia, 373 H6, 370 H9
Launceston, Wielka Brytania, 133 C4, 128 K7
Laundi, India, 255 G5
Launglonbok Kyunzu, w., Birma, 245 F3
Launois, Francja, 113 E6
Launsdorf, Austria, 162a k18
Laupahoehoe, Stany Zjedn., Hawaje, 380 l16
Laupen, Szwajcaria, 157 C4
Laupheim, NRF, 107 G9, 81 H9
Laura, Australia, 370 C8
Laura, Australia, 373 D2
Laure, Francja, 144 b3
Laurel, Stany Zjedn., 318 J11, 310 E9
Laurel, Stany Zjedn., 319 D3, 332 B5
Laurel, Stany Zjedn., 319 G1, 332 D4
Laurel, Stany Zjedn., 319 E5, 332 C6, 313 F10
Laurel, Stany Zjedn., 323 D9
Laurel, Cerro—, g., Meksyk, 336 H8
Laurel Hill, Stany Zjedn., 314 J4
Laurel Hill, Stany Zjedn., 312 Przemysł ciężki I
Laurel Hill, g., Stany Zjedn., 332 AB2-3, 313 EF8
Laureles, Paragwaj, 360 B4
Laureles, Urugwaj, 360 D5
Laurelton, Stany Zjedn., 321 D5
Laurelton, Stany Zjedn., 331 a4
Laurence Harbor, Stany Zjedn., 321 E2
Laurentian Scarp, fizj

Le Mesnil-Aubry → Mesnil-Aubry, Le—
Le Mesnil-Auzouf → Mesnil-Auzouf, Le—
Le Mesnil-le-Roi → Mesnil-le-Roi, Le—
Le Mesnil-Saint-Firmin → Mesnil-Saint-Firmin, Le—
Le Mesnil-Vigot → Mesnil-Vigot, Le—
Le Mesnil-Villement → Mesnil-Villement, Le—
Le Molay → Molay, Le—
Le Môle → Môle, Le—
Le Mole-Saint-Nicolas → Mole-Saint-Nicolas, Le—
Le Monastier → Monastier, Le—
Le Mont → Mont, Le—
Le Mont Chaumont → Chaumont, Le Mont—
Le Mont-Dore → Mont-Dore, Le—
Le Mont-Saint-Michel → Mont-Saint-Michel, Le—
Le Montet → Montet, Le—
Le Moule → Moule, Le—
Le Mourillon → Mourillon, Le—
Le Moustier → Moustier, Le—
Le Murge → Murge, Le—
Le Muy → Muy, Le—
Le Neubourg → Neubourg, Le—
Le Noirmont → Noirmont, Le—
Le Nouvion → Nouvion, Le—
Le Palais → Palais, Le—
Le Parcq → Parcq, Le—
Le Pas-des-Lanciers → Pas-des-Lanciers, Le—
Le Pecq → Pecq, Le—
Le Pelly → Pelly, Le—
Le Perreux-sur-Marne → Perreux-sur-Marne, Le—
Le Petit-Bornand →Petit-Bornand, Le—
Le Pin → Pin, Le—
Le Pin-au-Haras → Pin-au-Haras, Le—
Le Pinet → Pinet, Le—
Le Pin-la-Garenne → Pin-la-Garenne, Le—
Le Plan-des-Pennes → Plan-des-Pennes, Le—
Le Plessis-Bouchard → Plessis-Bouchard, Le—
Le Plessis-Trévise → Plessis-Trévise, Le—
Le Pont → Pont, Le—
Le Port → Port, Le—
Le Port-Marly → Port-Marly, Le—
Le Portzic → Portzic, Le—
Le Pradet → Pradet, Le—
Le Praz-sur-Arly → Praz-sur-Arly, Le—
Le Pré-Saint-Gervais → Pré-Saint-Gervais, Le—
Le Puy → Puy, Le—
Le Quesnoy → Quesnoy, Le—
Le Raincy → Raincy, Le—
Le Ray → Ray, Le—
Le Rayol → Rayol, Le—
Le Relecq-Kerhuon → Relecq-Kerhuon, Le—
Le Repos → Repos, Le—
Le Revest-les-Eaux → Revest-les-Eaux, Le—
Le Robert → Robert, Le—
Le Roc Blanc → Blanc, Le Roc—
le Roignais → Roignais, le—
Le Rove → Rove, Le—
Le Roy, Stany Zjedn., 327 D9
Le Roy, Stany Zjedn., 327 E2
Le Roy, Stany Zjedn., 327 H6
Le Roy, Stany Zjedn., 328 F17
Le Russey → Russey, Le—
Le Sap → Sap, Le—
Le Saussey → Saussey, Le—
Le Sépey → Sépey, Le—
Le Serre → Serre, Le—
Le Teil → Teil, Le—
Le Teilleul → Teilleul, Le—
Le Theil → Theil, Le—
Le Thillay → Thillay, Le—
Le Thillot → Thillot, Le—
Le Thoronet → Thoronet, Le—
Lê Thuy, Demokratyczna Republika Wietnamu, 245 D8
Le Tofane → Tofane, Le—
Le Touquet-Paris-Plage → Touquet-Paris-Plage, Le—
Le Touvet → Touvet, Le—
Le Tréhou → Tréhou, Le—
Le Tréport → Tréport, Le—
Le Val → Val, Le—
Le Valdahon → Valdahon, Le—
Le Val-de-Ricard → Val-de-Ricard, Le—
Le Vauclin → Vauclin, Le—
Le Verdon → Verdon, Le—
Le Vernet-Sainte-Marguerite → Vernet-Sainte-Marguerite, Le—
Le Vésinet → Vésinet, Le—
Le Vigan → Vigan, Le—
Le Vivier-sur-Mer → Vivier-sur-Mer, Le—
Le Vrétot → Vrétot, Le—
Lea, Wielka Brytania, 133 A7
Lea, rz., Wielka Brytania, 132 d11-12, 134 A12, 128 J11
Leach Island, w., Kanada, 328 A9-10
Lead, Stany Zjedn., 317 C4
Leadburn, Wielka Brytania, 132 b8
Leaden Roding, Wielka Brytania, 132 c13
Leader, Kanada, 323 A9, 304 H19
Leadore, Stany Zjedn., 323 D7
Leadville, Stany Zjedn., 323 G10, 309 D5
Leaf Lake, jez., Kanada, 300 G11-12
Leaf River, rz., Kanada, 300 G11
Leaf River, rz., Stany Zjedn., 318 J11, 310 E9
Leaksville, Stany Zjedn., 332 E2
Leamington, Kanada, 328 F12, 313 D6
Leamington, Wielka Brytania, 128 i10
Leamy Creek, rz., Kanada, 299 a26-27
Le'an, Chiny, 228 H7
Leandro N. Alem, Argentyna, 360 B5, 347 D6
Le'anjiang, rz., Chiny, 227 G8
Leaside, Kanada, 328 E15
Leatherhead, Wielka Brytania, 132 e10, 134 B12
Leavenworth, Stany Zjedn., 317 F8, 309 D8
Leavitt Peak, g., Stany Zjedn., 330 C5, 324 G4
Lebach, NRF, 107 E3
Lebak, Filipiny, 242 C6
Lebane, Jugosławia, 163 G10
Lebango, Kongo (Brazzaville), 291 B2
Lebanon, Stany Zjedn., 331 c7, 319 B4, 332 A5, 313 E9
Lebanon, Stany Zjedn., 313 G4
Lebanon, Stany Zjedn., 313 G5
Lebanon, Stany Zjedn., 317 G9
Lebanon, Stany Zjedn., 320 A5, 329 E22, 313 D11
Lebanon, Stany Zjedn., 320 B8
Lebanon, Stany Zjedn., 320 E5
Lebanon, Stany Zjedn., 323 D2
Lebanon, Stany Zjedn., 327 H8, 313 E4
Lebarde, ZSRR, 194 F8
Leb'ažij, liman—, jez., ZSRR, 203 C4
Leb'ažja, rz., ZSRR, 206 B5
Leb'ažje, ZSRR, 200 D21
Leb'ažje, ZSRR, 206 D3
Leb'ažje, ZSRR, 207 C9, 205 F9
Leb'ažje, ZSRR, 208 E14, 209 d16
Lebec, Stany Zjedn., 330 G6
Lebed', ZSRR, 211 D3
Lebed', rz., ZSRR, 206 E8
Lebed'an', ZSRR, 199 H11, 191 C10
Lebedevka, ZSRR, 202 B8
Lebedevka, ZSRR, 207 B9
Lebedevo, ZSRR, 198 E5
Lebedevo, ZSRR, 206 C5, 208 C18
Lebedi, ZSRR, 196 B16, 191 D9
Lebedin, ZSRR, 196 C13, 191 D8
Lebedin, ZSRR, 195 E10
Lebedino, ZSRR, 200 F21
Lébedos, ruiny, Turcja, 176 E19
Lébény, Węgry, 98 H12, 167 C3
Lebesby, Norwegia, 123 k25
Lebir, Sungai—, rz., Malezja, 246 J6
Leblon, Brazylia, 362 d14
Leblon, Praia do—, fizj., Brazylia, 362 de14
Lebo, Kongo (Kinshasa), 291 B4
Lebomboberge, g., Republika Południowej Afryki/Suazi/Mozambik, 290a AB9-10, 292 GH6
Lebon Régis, Brazylia, 360 B7
Lebrija, Hiszpania, 149 H5
Lebu, Chile, 359 F2, 348 F3
Lebus, NRD, 102 G19, 82 D14
Lebus, reg., NRD, 102 G18
Lebusa, NRD, 102 H16
Lecce, miasto, adm., Włochy, 154 H13, 142 D16
Lečchum, reg., ZSRR, 194 FG9
Lečchumskij chrebet, g., ZSRR, 203 F8-9
Lecco, Włochy, 157 E8, 153 C4
Lecco, Lago di—, jez., Włochy, 158 h11
Lecelles, Francja, 113 D3
Lécera, Hiszpania, 150 C11
Lech, rz., Austria, NRF, 108 F11, 159 B7
Lechainá, Grecja, 175 F14
Lechang, Chiny, 228 i6
Lechbruck, NRF, 108 H11, 81 i10
Leche, Laguna de—, jez., Kuba, 338 B4
Léchelle, Francja, 113 G3
Lechenich, NRF, 107 B3
Lechfeld, równ., NRF, 108 G11
Lechiguanas, Islas de las—, w., Argentyna, 363 C4
Lechinţa, Rumunia, 169 C9
Lechovice, Czechosłowacja, 97 F10
Lechtaler Alpen, g., Austria, 157 B10-11, 159 C7
Leciñena, Hiszpania, 150 C11
Leck, NRF, 101 B7
L'Eclache → Eclache, L'—
Lecompte, Stany Zjedn., 318 J9
Lectoure, Francja, 137 i7
Lecumberri, Hiszpania, 150 A10
Led', rz., ZSRR, 188 E17-18
Leda, rz., NRF, 101 E5
Led'anaja, gora— g., ZSRR, 212 D20, 184 C18
Ledang, Gunong— [Mount Ophir], g., Malezja, 246 K6, 241 D2
Ledava, rz., Jugosławia, 167 E1
Ledbury, Wielka Brytania, 128 i9
Ledeč nad Sázavou, Czechosłowacja, 97 D8
Ledeli, Chiny, 215 D7
Ledenice, Czechosłowacja, 97 F7
Ledesma, Hiszpania, 149 C6
Ledgewood, Stany Zjedn., 319 A7
Lednice, Czechosłowacja, 98 F11
Lednicke Rovné, Czechosłowacja, 96 Przemysł lekki I
Lednogóra, Polska, 85 F8
Ledo, India, 254 F14
Lêdo, Cabo—, przyl., Angola, 291 D2
Ledøje, Dania, 116 C1
Ledong, Chiny, 228 L4
Leduc, Kanada, 304 H18
Ledung, Indonezja, 246 K4
Ledvice, Czechosłowacja, 99 g10
Ledwyche Brook, rz., Wielka Brytania, 131 G3
Lee, Stany Zjedn., 320 D3, 329 F21, 313 D11
Lee on the Solent, Wielka Brytania, 132 g20
Leebotwood, Wielka Brytania, 131 F2
Leech Lake, jez., Stany Zjedn., 317 B8-9, 309 B8
Leeds, Stany Zjedn., 320 D4
Leeds, Wielka Brytania, 131 A7-8, 128 H10
Leeds and Liverpool Canal, kan., Wielka Brytania, 131 A7, 131 B2
Leedstown, Stany Zjedn., 319 F2
Leegebruch, NRD, 102 F16
Leek, Holandia, 114 B8
Leek, Wielka Brytania, 131 D5, 128 H9
Leenardi, g., ZSRR, 197 D8
Leeper, Stany Zjedn., 328 G15
Leer, NRF, 101 E4, 81 C7
Leerbeek, Belgia, 113 C5
Leerdam, Holandia, 114 E6
Leerhafe, NRF, 109 b12, 101 D5
Leerhafer Tief, rz., NRF, 109 b11-12
Leers, Francja, 140 i13
Leesburg, Stany Zjedn., 314 K7
Leesburg, Stany Zjedn., 332 B4
Leese, NRF, 101 F8
Leesport, Stany Zjedn., 319 B5
Leeste, NRF, 109 G3, 101 F7
Leesville, Stany Zjedn., 318 J9
Leeton, Australia, 373 E6, 370 F9
Leetonia, Stany Zjedn., 328 H14
Leeuwarden, Holandia, 114 B7
Leeuwin, Cape—, przyl., Australia, 372 e2, 369 F3
Leevining, Stany Zjedn., 330 D5, 324 H4
Leeward Islands (Wyspy Podwietrzne), w., Małe Antyle, 340 DE10
Leezen, NRF, 109 C8
Lefferts, Lake—, jez., Stany Zjedn., 321 E2
Léfini, rz., Kongo (Brazzaville), 291 C3
Lefka, Bułgaria, 173 F9
Leforest, Francja, 140 k12
Lefortovo, ZSRR, 193 b4
Lefroy, Kanada, 328 D15
Lefroy, Lake—, jez., Australia, 372 c5-6, 369 F4
Lefu, rz., ZSRR, 215 F7
Legaré, Lac—, jez., Kanada, 329 B21
Legaspi, Filipiny, 242 B6, 365 B4
Legau, NRF, 107 H10
Legbąd, Polska, 85 D9
Legden, NRF, 101 G4
Lege Kaart, Belgia, 115 m16
Legendre Island, w., Australia, 369 D3
Leggah, Mauretania, 285 A3
Legges Tor, g., Australia, 373 H6
Legionowo, Polska, 91 a2, 94 e6, 86 G15, 82 D20
Legionowo, Polska, 89 c28
Legli, gora—, g., ZSRR, 203 G9
Legnago, Włochy, 157 F12, 153 C6
Legnano, Włochy, 157 E7, 153 C3
Legnica, Polska, 89 C4, 82 E16
Legnickie Pole, Polska, 89 C4
Legnone, Monte—, g., Włochy, 157 D8
Legostajevo, ZSRR, 206 C4
Legouve, Rafa Ernesta → Ernesta Legouve, Rafa—
Legrad, Jugosławia, 167 F2
Leguas, w., Kuba, 338 C4
Léguer, rz., Francja, 133 G6, 137 D3
Leh, India, 253 B5, 249 B5
Lehe, NRF, 109 D2
Lehi, Stany Zjedn., 323 F8
Lehigh River, rz., Stany Zjedn., 332 A6
Lehighton, Stany Zjedn., 329 H19
Lehliu, Rumunia, 170 i14
Lehmen, NRF, 110 k13
Lehndorf, NRD, 99 a2
Lehnice, Czechosłowacja, 98 G12
Lehnin, NRD, 102 G15
Lehrberg, NRF, 107 E11
Lehre, NRF, 102 G11
Lehrte, NRF, 101 G9, 81 D9
Lehtse, ZSRR, 197 C7
Lehul, Chiny, 228 L5
Lehututu, Botswana, 292 G4
Lei U Mun, Hongkong, 228 b14, 234 m15
Lei U Mun, cieśn., Hongkong, 228 b14
Leiah, Pakistan, 253 D2
Leibnitz, Austria, 160 D12
Leicester, Stany Zjedn., 320 D6
Leicester, Wielka Brytania, 128 i10
Leicestershire, adm., Wielka Brytania, 125 Gęstość zaludnienia
Leichhardt, Australia, 372 j11-12
Leichhardt Range, g., Australia, 370 D9
Leichhardt River, rz., Australia, 370 C7
Leichlingen, NRF, 110 d5, 101 i4
Leiczou, Półwysep → Leizhoubandao
Leiden, Holandia, 115 h10, 114 D4
Leideneck, NRF, 110 i13
Leiderdorp, Holandia, 115 h11, 114 D5
Leidgoulda, Kamerun, 287 F17
Leidschendam, Holandia, 115 h10, 114 D4
Leie, rz., Belgia, 113 C3
Leiferde, NRF, 101 G10
Leigh, Wielka Brytania, 131 BC3-4
Leigh, Wielka Brytania, 132 i10
Leigh, Wielka Brytania, 132 i12
Leigh Creek, Australia, 370 F7
Leighton Buzzard, Wielka Brytania, 128 J11
Leijen, jez., Holandia, 114 B8
Leikanger, Norwegia, 121 A4, 117 F17
Leiknesbø, Norwegia, 123 f7
Leilong, Chiny, 254 E9
Leimbach, NRD, 107 B10
Léime, Ceann—, przyl., Irlandia, 128 H1
Léime, Ceann—, przyl., Irlandia, 128 i2
Leimert Park, Stany Zjedn., 326 C2-3
Leimuiden, Holandia, 114 D5
Lein, rz., NRF, 107 F9
Léin, Loch—, jez., Irlandia, 128 i2
Leine, rz., NRF, 101 F9, 81 D9
Leinefelde, NRD, 101 i10
Leinhausen, NRF, 110 h10
Leintwardine, Wielka Brytania, 131 G2
Leipheim, NRF, 107 G10
Leippe, NRD, 102 i18
Leipsic, Stany Zjedn., 319 D5
Leipsic, Stany Zjedn., 328 G11
Leipsic River, rz., Stany Zjedn., 319 D5-6
Leipsoí, w., Grecja, Sporady, 176 F19
Leipzig (Lipsk), miasto, adm., NRD, 100, 102 i14, 82 E12
Leira, rz., Norwegia, 123 o33
Leiria, miasto, adm., Portugalia, 149 E3, 141 E2
Leirvik, Norwegia, 121 C3
Leiser Berge, g., Austria, 97 F10, 167 A1-2
Leishui, rz., Chiny, 228 H6, 224 F9
Leisi, ZSRR, 197 D4
Leisler, Mount—, g., Australia, 369 D5
Leisnig, NRD, 102 i15
Leissigen, Szwajcaria, 157 C5
Leissling, NRD, 102 i13
Leitariegos, Puerto de—, przeł., Hiszpania, 149 AB5
Leitchfield, Stany Zjedn., 313 G4
Leith, Wielka Brytania, 132 b8
Leitha (Litawa), rz., Austria, 98 GH11
Leithagebirge (Góry Litawskie), g., Austria, 97 H10-11, 167 C1-2
Leithbhear, Irlandia, 127 G4
Leitir Ceannainn [Letterkenny], Irlandia, 127 F4
Leitzkau, NRD, 102 G13
Leiva, Cerro—, g., Kolumbia, 351 F5
Leiya, El—, Sudan, 279 B2
Leiyang, Chiny, 228 H6, 224 F9
Leizach, rz., NRF, 108 H13
Leizhoubandao (Półwysep Leiczou), pł.w., Chiny, 228 K4, 224 G8
Leizhouwan, zat., Chiny, 228 K5
Leizhuang, Chiny, 231 C6
Lejasciems, ZSRR, 197 E8
Lejiang, rz., Chiny, 228 i5
Lek, rz., Holandia, 114 E5
Leka, reg., Etiopia, 279 F3
Leka, w., Norwegia, 118 D19
Lekáně, Grecja, 173 G6, 176 B17
Léke, Mali, 285 C6
Lekėčiai, ZSRR, 86 B20-21
Lekel, Gabon, 291 C2
Lekemti [Nakamti], Etiopia, 279 F3, 275 G13
Leketindi, rz., Tanzania, 294 f6
Lekin, Nowa Kaledonia, Wyspy Lojalności, 379 o16
Lekino Brdo, Jugosławia, 163 b20-21
Lekki, Nigeria, 286 F13
Lekki Lagoon, lag., Nigeria, 286 F13
Lekma, ZSRR, 200 B21
Lekma, rz., ZSRR, 200 C24, 188 GH23
Lekou, Chiny, 231 F4
Leksand, Szwecja, 121 B13
Leksozero, jez., ZSRR, 187 E12
Lekst, Djbel—, g., Maroko, 281 F3
Leksula, Indonezja, 242 E7
Lekuchona, ZSRR, 194 F7
Lekuru, źr., Botswana, 290a A5
Lekvattnet, Szwecja, 121 B10
Lela, Indonezja, 242 F6
Leland, Stany Zjedn., 318 i10
Leland, Stany Zjedn., 327 C9
Leland, Stany Zjedn., 332 G3
Lelången, jez., Szwecja, 121 C10
Lelatema Mountains, g., Tanzania, 294 h9
Lel'čicy, ZSRR, 198 H7, 191 D5
Leleiwi Point, przyl., Stany Zjedn., Hawaje, 380 i17
Lelekovka, ZSRR, 196 E11
Leleque, Argentyna, 348 G3
Lelewau, Indonezja, 242 E6
Lelice, Polska, 86 F13
Leling, Chiny, 231 E5, 227 C8, 224 D10
Lelingluan, Indonezja, 242 F8
Lelishan, g., Chiny, 253 C7
Leliu, Chiny, 234 i13
Lelkowo, Polska, 86 C14
Lelom Pass, cieśn., Powiernicze Wyspy Pacyfiku, Wyspy Truk, 379 f3-4
Lelów, Polska, 90 D11
Leluchów, Polska, 90 G13
Lelupa → Lielupe
Lely Gebergte, g., Surinam, 353 E15
Lelystad, Holandia, 114 C6
Lema, Nigeria, 286 C13
Lema Islands → Danganqundao
Lema, Monte—, g., Włochy/Szwajcaria, 158 g9
Lema, Sierra de—, g., Wenezuela, 352 D12
Lemahabang, Indonezja, 240d n17
Leman, Polska, 86 E17
Léman, Lac— (Jezioro Genewskie), jez., Francja/Szwajcaria, 160 e17-18, 157 D2-3, 138 F13, 142 A10
Lembach, Austria, 97 G5
Lembach, Francja, 107 E5
Lembé, Kamerun, 287 G17
Lembeck, NRF, 110 a5, 101 H4
Lembeh, Pulau—, w., Indonezja, 242 D7
Lemberg, Francja, 107 E4
Lemberg, g., NRF, 107 G7
Lembolyo, rz., Tanzania, 294 g6
Lembruch, NRF, 101 F6
Leme, Brazylia, 362 d14
Leme, Brazylia, 364 F1, 362 i3, 347 C8
Leme, Ponta do—, przyl., Brazylia, 362 d15
Lemelerveld, Holandia, 101 G2
Lemeškino, ZSRR, 202 C5
Lemesós (Limassol), miasto, adm., Cypr, 265 b18, 265 E5, 143 G23
Lemesoú [Akrōtēriou], Kólpos—, zat., Cypr, 265 b18
Lemešovka, ZSRR, 195 A10
Lemförde, NRF, 101 G6
Lemgo, NRF, 101 G7, 81 D8
Lemgow, reg., NRF, 102 F12
Lemhi Range, g., Stany Zjedn., 323 DE7, 309 C4
Lemierzyce, Polska, 85 F3
Lemieux Islands, w., Kanada, 299 F13
Lemin, Chiny, 228 K4
Lemju, rz., ZSRR, 188 D25
Lemke, NRF, 101 F8
Lemland, Finlandia, Wyspy Alandzkie, 122 B18
Lemland, w., Finlandia, Wyspy Alandzkie, 122 BC18, 187 F7
Lemmatsi, ZSRR, 197 D8
Lemmer, De—, Holandia, 114 C7
Lemmet, rz., Francja, 138 i22
Lemmie, NRF, 110 i9
Lemmjõgi, rz., ZSRR, 197 D7
Lemmon, Stany Zjedn., 317 C4
Lemmon, Mount—, g., Stany Zjedn., 324 J8
Lḗmnos, w., Grecja, 176 C18, 143 D19
Lemoïlé, Mauretania, 285 A7
Lemoncove, Stany Zjedn., 330 E5
Lemont, Stany Zjedn., 327 G7
Lemoo, źr., Etiopia, 279 D5
Lemoore, Stany Zjedn., 330 E5
Lemotol Bay, zat., Powiernicze Wyspy Pacyfiku, Wyspy Truk, 379 f4
Lemoyne, Kanada, 304 c24
Lempdes, Francja, 138 i23
Lempdes, Francja, 138 h24
Lempster, Stany Zjedn., 320 B5
Lemro Myit, rz., Birma, 245 B1
Lemszczyzna, Polska, 91 n16
Lemutan, Indonezja, 241 D5
Lemva, rz., ZSRR, 188 C27
Lemvig, Dania, 121 F6
Lemwerder, NRF, 109 F2
Lemyethna, Birma, 245 D2
Len, rz., Wielka Brytania, 132 ef14
Lena, Stany Zjedn., 327 D6
Lena, Stany Zjedn., 327 F5
Lena, rz., ZSRR, 211 C10, 184 B13
Lençóis, Brazylia, 361 D6, 344 F9
Lend, Austria, 162a c4, 159 C10
Lendak, Czechosłowacja, 94 r21, 98 E18
Lendava, Jugosławia, 167 E1
Lendery, ZSRR, 187 E12
Lendorf, Austria, 162a i18
Lendringsen, NRF, 110 c8
Lenevskoje, ZSRR, 201 E11
Lengau, Austria, 108 G16
Lengede, NRF, 101 G10
Lengefeld, NRD, 99 b5
Lengefeld, NRD, 100 i19
Lengenfeld, NRD, 99 b2, 108 B14
Lenger, ZSRR, 210 D5, 209 f14
Lenger (Denger'), ZSRR, 186 Górnictwo
Lengerich, NRF, 101 G5, 81 D7
Lengerich, NRF, 101 F5
Lenggries, NRF, 108 H13
Lenghu, Chiny, 223 D5
Lenghuzhai, Chiny, 231 G2
Lengjiasha, podwodn., Chiny, 232 J9
Lenglongling, g., Chiny, 223 D7
Lengoiseiku Hills, wzg., Tanzania, 294 g7
Lengoué, rz., Kongo (Brazzaville), 291 B3
Lengsdorf, NRF, 110 f5
Lengshuitan, Chiny, 228 H5
Lengua de Vaca, Punta—, przyl., Chile, 359 C3, 347 E3
Lengurumani Plain, równ., Kenia, 294 f9
Lengyeltóti, Węgry, 167 E4
Lenham, Wielka Brytania, 132 f14
Lenhartsville, Stany Zjedn., 319 A5
Lenhovda, Szwecja, 121 F13
Lenina, imeni—, ZSRR, 207 H7, 209 e13
Lenina, imeni—, ZSRR, 209 a5
Lenina, kanał imeni—, kan., ZSRR, 204 E9-10
Lenina, kanał imeni—, kan., ZSRR, 204 i14
Lenina, kołchoz imeni—, ZSRR, 193 ae30
Lenina, kołchoz imeni—, ZSRR, 193 z25
Lenina, ozero—, jez., ZSRR, 196 E14
Lenina, pik—, g., ZSRR, 210 F7, 209 g15, 183 F8
Lenina, pos'olok—, ZSRR, 193 g5
Leninabad, ZSRR, 206 e15, 210 E5, 209 f14, 179 E7
Leninakan, ZSRR, 203 H9, 192 i12, 179 E5
Lenindžol, ZSRR, 206 d18
Leningori, ZSRR, 204 F10, 192 H13
Leningrad, miasto, adm., ZSRR, 193, 197 BC12, 199 B2, 187 FG12, 179 D4
Leningradskaja, ZSRR, 203 B5, 191 F10
Leningradskij, ZSRR, 207 D11
Lenino, ZSRR, 198 E10
Lenino, ZSRR, 196 H14, 191 G8
Leninogorsk, ZSRR, 200 G24, 192 B17
Leninogorsk, ZSRR, 208 E17, 209 d17, 179 D9
Leninsk, ZSRR, 202 E6, 192 E13
Leninsk, ZSRR, 209 b4
Leninsk, ZSRR, 206 e18, 210 E7
Leninsk, ZSRR, 196 H14
Leninsk, ZSRR, 201 D4
Leninsk, ZSRR, 201 H9
Leninsk, ZSRR, 202 G4
Leninsk-Kuzneckij, ZSRR, 206 C7, 208 C19, 205 G13, 179 D9
Leninskaja Sloboda, ZSRR, 193 c3-4
Leninskaja Sloboda, ZSRR, 200 E16
Leninskij, ZSRR, 202 G5
Leninskij, ZSRR, 195 F7
Leninskij, ZSRR, 199 G9, 191 B9
Leninskij, ZSRR, 200 E17, 188 H19
Leninskij, ZSRR, 208 F17
Leninskij, ZSRR, 194 B5
Leninskije Gory, ZSRR, 193 c2
Leninskogo Komsomola, imeni—, ZSRR, 207 E9
Leninskoje, ZSRR, 196 B12
Leninskoje, ZSRR, 200 C19, 188 G20
Leninskoje, ZSRR, 206 d15, 210 E5
Leninskoje, ZSRR, 206 e19
Leninskoje, ZSRR, 186 Górnictwo
Leninžol, ZSRR 202 D8
Lenivaja, rz., ZSRR, 205 C14
Leniwka, rz., Polska, 93 d5
Lenk, Szwajcaria, 157 D4
Lenkoran', ZSRR, 204 J14, 192 J15, 179 F5
Lenkoran', rz., ZSRR, 204 J14
Lenna, Włochy, 157 E9
Lennartsfors, Szwecja, 121 C9
Lenne, rz., NRF, 101 i6
Lennegebirge, g., NRF, 110 c7-8, 101 i5
Lennep, NRF, 110 d6
Lenno, Włochy, 158 h10
Lennox, Stany Zjedn., 326 D2-3
Lennox Hills, wzg., Wielka Brytania, 127 EF7-8
Lennoxtown, Wielka Brytania, 132 b4
Lennoxville, Kanada, 329 C23
Leno, Włochy, 157 F10, 153 C5
Lenoir, Stany Zjedn., 314 H7
Lenox, Stany Zjedn., 320 D3, 329 F21
Lens, Francja, 140 k10, 134 D18, 137 B9
Lensahn, NRF, 102 C11
Lensk (Muchtuja'), ZSRR, 211 D8, 180 C12
Lenskoje, ZSRR, 194 a11, 196 H12
Lent, Holandia, 115 e6
Lentechi, ZSRR, 203 F8
Lentföhrden, NRF, 109 C7, 101 D9
Lenthe, NRF, 110 h9
Lenti, Węgry, 167 E2
Lentini, Włochy, 154 K10
Lentiscal, Hiszpania, 145 a2
Lentua, jez., Finlandia, 187 D11-12
Lentvaris, ZSRR, 197 H7, 187 i9
Lenvik, Norwegia, 123 d11
Lenvikmark, Norwegia, 123 d11
Lenya, Birma, 246 G4, 250 F9
Lenz, Republika Południowej Afryki, 290a b11
Lenzburg, Szwajcaria, 158 a1, 157 B6
Lenzen, NRD, 102 E12
Lenzing, Austria, 162 Energetyka, Przemysł
Lenzkirch, NRF, 107 H6
Lenčze, Polska, 94 n15
Léo, Górna Wolta, 286 D9
Leo, Stany Zjedn., 328 G9
Leo, Nam—, rz., Wietnam Pd., 245 F8
Leoben, Austria, 162a i10, 97 i8, 160 C12, 142 A14
Leobendorf, NRF, 162a a3
Leobersdorf, Austria, 97 H10
Leogang, Austria, 162a c3, 108 i15
Leoganger Steinberge, g., Austria, 162a bc2-3
Leominster, Stany Zjedn., 320 C6, 329 F23
Leominster, Wielka Brytania, 128 i9
Léon, Francja, 137 i5
León, miasto, adm., Hiszpania, 149 B6, 141 C4
León, Meksyk, 336 G9
León, Nikaragua, 339 E4
Leon, Stany Zjedn., 317 E9
León, reg., Hiszpania, 149 BD5-6, 141 CD3-4
León, Cerro—, g., Meksyk, 336 i11
Leon Creek, rz., Stany Zjedn., 325 E3
León, Montañas de—, g., Hiszpania, 149 B5
Léon, Pays de—, reg., Francja, 133 GH3-4
Leon River, rz., Stany Zjedn., 318 J7, 309 E7
Leona, Ra's— [Ra's es-Sb'a], przyl., Maroko, 145 b4
Leonardo, Stany Zjedn., 321 E3
Leonardtown, Stany Zjedn., 319 F3
Leónarisson, Cypr, 265 a19
Leonberg, NRF, 107 F8, 81 H9
Leoncin, Polska, 94 e5
Leonding, Austria, 97 G6
Leone, Monte—, g., Szwajcaria/Włochy, 57 D6
Leones, Chile, 348 d15
Leonfelden, Austria, 97 F6
Leonforte, Włochy, 154 K9
Leongatha, Australia, 373 G5
Leonia, Stany Zjedn., 321 B4
Leonicha, ZSRR, 199 B10
Leōnídion, Grecja, 175 F15
Leonidovo, ZSRR, 215 D12, 212 G14
Leonora, Australia, 372 b5, 369 E4
Leonsberg, g., Austria, 162a a6
Leontjevo, ZSRR, 199 C8
Leopardstown, Irlandia, 127 b17
Léopold II, Lac— (Jezioro Leopolda II), jez., Kongo (Kinshasa), 291 C3
Leopold Island, w., Kanada, 299 F13
Leopold M'Clintock, Cape—, przyl., Kanada, 303 C17
Leopolda II, Jezioro → Léopold II, Lac—
Leopolda I Astridy, Wybrzeże—, fizj., Antarktyda, 66 21
Leopoldau, Austria, 168 b2
Leopoldina, Brazylia, 364 E6, 362 H5, 347 C9
Leopoldkanaal, kan., Belgia, 113 B3-4
Leopoldo de Bulhões, Brazylia, 361 F2, 344 G8
Leopoldov, Czechosłowacja, 98 G13
Leopoldsberg, g., Austria, 168 b2
Leopoldsburg, Belgia, 113 B7
Leopoldsdorf, Austria, 97 G11
Leopoldsdorf, Austria, 168 c2
Léopoldville → Kinshasa
Leorda, Rumunia, 170 B13
Leordeni, Rumunia, 169 H11
Leordina, Rumunia, 169 B9
Léou, Francja, 144 b2
Leovo, ZSRR, 170 E17, 195 G7, 191 F5
Lepa, Samoa Zachodnie, 380 e6
Lepa špica, g., Jugosławia, 162b j16
Lepe, Hiszpania, 149 G4
Lepel', ZSRR, 198 E7, 191 B5
Lepenica, rz., Jugosławia, 169 i2
Lepenja, Jugosławia, 162b j15
Lepetane, Jugosławia, 175 b3
Lephepe, Botswana, 292 G5
Lepihue, Chile, 359 H2
Leping, Chiny, 228 G8, 224 F10
Lepini, Monti—, g., Włochy, 153 G7-8
L'Epiphanie → Epiphanie, L'—
Lepl'a, rz., ZSRR, 188 F27
Lepl'avo, ZSRR, 195 D10
Leplevka (Leplewka), ZSRR, 86 H21
Leppävaara [Alberga], Finlandia, 123 q34
Leppersdorf, NRD, 99 e10
Lepsa, rz., ZSRR, 208 G15
Lepsinsk, ZSRR, 208 H16, 209 e17
Lepsy, ZSRR, 208 G15, 209 e16
Leptis Magna, ruiny, Libia, 142 H14
Leptokaryá, Grecja, 175 C15
Leqingwan, zat., Chiny, 228 GH10
Léraba, rz., Górna Wolta, 286 E8
Lercara Friddi, Włochy, 154 K8
Lerchenau, NRF, 107 a22
Léré, Czad, 287 E18, 274 G8
Léré, Mali, 286 B8, 273 E5
Lere, Nigeria, 287 D15
Lere, Nigeria, 287 E15
Lere, rz., Nigeria, 287 E15
Lereşti, Rumunia, 169 G11
Leribe, Lesotho, 290a C8
Lerici, Włochy, 152 Przemysł ciężki I
Lérida, miasto, adm., Hiszpania, 150 C12, 141 D7
Lérida, Kolumbia, 351 G7
Lerik, ZSRR, 204 J14
Lérins, Iles de—, w., Francja, 144 lj14
Lerma, Hiszpania, 149 B8
Lerma, Río—, rz., Meksyk, 336 G8
Lermontovka, ZSRR, 215 E8
Lermoos, Austria, 157 B11, 159 C7
Lerneb, źr., Mali, 286 A8, 273 E5
Léros, w., Grecja, 175 g7
Léros, w., Grecja, Sporady, 176 F19, 143 F20
Lérouville, Francja, 113 G8
Lerøy, w., Norwegia, 123 c2
Lerty, Stany Zjedn., 319 F3
Lervik, Szwecja, 123 g18
Lerwick, Wielka Brytania, Szetlandy, 127 A10
Lery, Lake—, jez., Stany Zjedn., 331 e10
Les Abymes → Abymes, Les—
Les Adrets-de-Fréjus → Adrets-de-Fréjus, Les—
Les Aiguilles → Aiguilles, Les—
Les Aix-d'Angillon → Aix-d'Angillon, Les—
Les Alliés → Alliés, Les—
Les Andelys → Andelys, Les—
Les Aravis → Aravis, Les—
Les Arcs → Arcs, Les—
Les Avants → Avants, Les—
Les Aygalades → Aygalades, Les—
Les Bayards → Bayards, Les—
Les Bertrands → Bertrands, Les—
Les Bois → Bois, Les—
Les Bolles-de l' Eglise → Bolles-de l' Eglise, Les—
Les Brenets → Brenets, Les—
Les Breuleux → Breuleux, Les—
Les Brotteaux → Brotteaux, Les—
Les Cadeneaux → Cadeneaux, Les—
Les Caillols → Caillols, Les—
Les Campaux → Campaux, Les—
Les Cayes → Cayes, Les—
Les Chapieux → Chapieux, Les—
Les Clayes-sous-Bois → Clayes-sous-Bois, Les—
Les Coëvrons → Coëvrons, Les—
Les Contamines-Montjoie → Contamines-Montjoie, Les—
Les Coudes → Coudes, Les—
Les Darboussedes → Darboussedes, Les—
Les Diablerets → Diablerets, Les—
Les Falaises → Falaises, Les—
Les Fins → Fins, Les—
Les Fontenelles → Fontenelles, Les—
Les Fourgs → Fourgs, Les—
Les Frères → Frères, Les—
Les Gets → Gets, Les—
Les-Grandes-Ventes → Grandes-Ventes, Les—
Les Guigues → Guigues, Les—
Les Haudères → Haudères, Les—
Les Hauts Forts → Hauts Forts, Les—
Les Hauts Geneveys → Hauts Geneveys, Les—
Les Hayons →Hayons, Les—
Les Herbiers → Herbiers, Les—
Les Hôpitaux-Neufs → Hôpitaux-Neufs, Les—
Les Houches → Houches, Les—
Les Islettes → Islettes, Les—
Les Lilas → Lilas, Les—
Les Loges → Loges, Les—
Les Matelles → Matelles, Les—
Les Mayons → Mayons, Les—
Les Molières → Molières, Les—
Les Muraires → Muraires, Les—
Les Noës → Noës, Les—
Les Nouradons → Nouradons, Les—
Les Ormes-sur-Voulzie → Ormes-sur-Voulzie, Les—
Les Pavillons-sous-Bois →

Lézardrieux, Francja, 133 G6
Lezennes, Francja, 140 j12
Lezha, miasto, adm., Albania, 175 B12, 142 D16
Lezhi, Chiny, 227 F2
Lézignan-Corbières, Francja, 137 i9
Ležnevo, ZSRR, 199 E12, 188 H17
Lezoux, Francja, 137 G10
Lezuza, Hiszpania, 150 F9
Lezzeno, Włochy, 158 h10
Leźno, Polska, 86 E13
Leźno, Polska, 93 c3
Leżajsk, Polska, 90 E16, 82 F22
Lębork, Polska, 85 B9, 82 B17
Lęborska, Pradolina—, dol., Polska, 85 BC9-10
Lędyczek, Polska, 85 D7, 82 C16
Lędziny, Polska, 89 E10
Lgota, Polska, 94 m15
Lgota Wielka, Polska, 89 C10
L'gov, ZSRR, 196 B14, 191 D8
Lhamopakargola, Nepal, 256 B2
Lhasa → Lasa
L'Hay-les-Roses → Hay-les-Roses, L'—
Lhenice, Czechosłowacja, 97 F6
L'Hillii → Hillii, L'—
Lhokkruet, Indonezja, 246 J2, 241 D1
Lhoknga, Indonezja, 246 J2
Lhokseumawe, Indonezja, 246 J3, 241 C1
Lhoksukon, Indonezja, 246 J3
Lhong, Indonezja, 246 J2
L'Hôpital → Hôpital, L'—
L'Hospitalet-près-l'Andorre → Hospitalet-près-l'Andorre, L'—
Lhotka, Czechosłowacja, 98 d28
Lhotka, Czechosłowacja, 98 a24
Lhotse, g., Nepal/Chiny, 256 B1
Lhuntsi Dzong, Bhutan, 256 B6, 254 F12
Li Galli, Isole—, w., Włochy, 156 i15
Lī Yābu, Sudan, 274 G11
Lia, Republika Środkowoafrykańska, 287 F19
Lia, ZSRR, 194 F7
Liádion, w., Grecja, Cyklady, 176 G19
Liancheng, Chiny, 228 i8
Liandao, Chiny, 231 E9
Liane, rz., Francja, 134 C16
Lianfu, Chiny, 215 B2
Lianga, Filipiny, 242 C7
Lianga Bay, zat., Filipiny, 242 C7
Liangcheng, Chiny, 227 A6
Liangcheng, Chiny, 231 G7, 227 D9
Liangdanzi, Chiny, 233 C7
Lianggezhuang, Chiny, 231 C3
Lianghekou, Chiny, 227 G4
Liangjiadian, Chiny, 231 C9
Liangjiafang, Chiny, 231 A5
Liangjiangkou, Chiny, 215 G5
Liangmen, Chiny, 231 G2
Liangping, Chiny, 227 F3
Liangqiu, Chiny, 232 G5
Liangshan, Chiny, 231 G4
Liangshuihe, rz., Chiny, 234 b2
Liangtinghe, Chiny, 232 L4
Liangtun, Chiny, 231 B10
Liangxiadian, Chiny, 231 G4
Liangxiang, Chiny, 231 C4
Liangyuan, Chiny, 232 J5
Liangzihu, jez., Chiny, 232 L2, 227 F7
Lianhe, Chiny, 234 k14
Lianhua, Chiny, 228 H7
Lianhuabao, Chiny, 215 F5
Lianjiang, Chiny, 228 H9
Lianjiang, Chiny, 228 K5, 224 G9
Lianjiang, rz., Chiny, 228 i3
Lianjiang, rz., Chiny, 228 i6, 224 G9
Lianjiang, rz., Chiny, 228 K4
Lianjiangkou, Chiny, 215 E6
Liannan, Chiny, 228 i6
Lianozovo, ZSRR, 193 a3
Lianping, Chiny, 228 i7
Lianshan, Chiny, 228 i6
Lianshanwan (Zatoka Lianshan), zat., Chiny, 231 B8-9
Lianshui, Chiny, 232 i7, 227 E9
Lianshui, rz., Chiny, 228 H5-6, 224 F9
Liansiji, Chiny, 232 i2
Liantang, Chiny, 234 f7
Lianxian, Chiny, 228 i6, 224 G9
Lianyuan, Chiny, 228 H5
Lianyungang, Chiny, 232 H7, 227 D9, 224 E10
Lianyungang, zat., Chiny, 232 H7
Lianzhen, Chiny, 231 E4
Liaodongbandao (Półwysep Liaotuński), pfw., Chiny, 231 BC9-10, 233 EF4-5, 224 D11
Liaodongwan (Zatoka Liaotuńska), zat., Chiny, 231 B8-9, 233 E4, 224 C11
Liaodun, Chiny, 223 C5
Liaohe, rz., Chiny, 233 E5
Liaohe, Równina → Liaohepingyuan
Liaohekou, est., Chiny, 231 B9-10
Liaohepingyuan (Równina Liaohe), niz., Chiny, 233 DE5-6
Liaoningsheng (Liaoning), adm., Chiny, 233 E4-6, 224 C11-12
Liaosi, g., Chiny, 226 Typy rzeźby
Liaotuńska, Zatoka → Liaodongwan
Liaotuński, Półwysep → Liaodongbandao
Liaoyang, Chiny, 233 E5, 224 C11
Liaoyuan, Chiny, 233 D6, 224 C12
Liard Plain, równ., Kanada, 304 G15
Liard Plateau, wyż., Kanada, 304 FG15-16
Liard River, rz., Kanada, 304 F16
Liāri, Pakistan, 262 i13
Liart, Francja, 113 E5, 138 C11
Libá, Czechosłowacja, 97 C2
Libáň, Czechosłowacja, 97 C8
Liban, państwo, 265 F6, 33-34 F21
Liban Górski → Djebel Loubnān
Liban, Góry → Loubnān, Djebel—
Liban Południowy → Djanūb, El—
Liban Północny → Chimāl, Ech —
Libano, Argentyna, 363 G2
Líbano, Kolumbia, 351 E5
Libao, Chiny, 232 J8
Líbaros, Argentyna, 363 B5
Libby, Stany Zjedn., 323 B6
Libby Reservoir, zb., Stany Zjedn., 323 B6
Libčany, Czechosłowacja, 97 C9
Libčice nad Vltavou, Czechosłowacja, 98 c28
Liběchov, Czechosłowacja, 97 C6
Liběchovka, rz., Czechosłowacja, 99 h12
Libědice, Czechosłowacja, 99 c6
Libeň, Czechosłowacja, 98 d28
Libenge, Kongo (Kinshasa), 291 B3
Liberal, Stany Zjedn., 318 G5, 309 D6
Libercourt, Francja, 140 k11-12
Liberdade, Brazylia, 357 D6
Liberdade, Brazylia, 364 F4
Liberdade, Rio—, rz., Brazylia, 357 B6
Liberec, Czechosłowacja, 99 j16, 97 B8
Liberia, Kostaryka, 339 F4
Liberia, państwo, 285 F5-6, 33-34 i16-17
Libertad, Meksyk, 335 C4
Libertad, Peru, 351 i5
Libertad, Peru, 357 B4
Libertad, Urugwaj, 363 D7
Libertad, Wenezuela, Barinas, 352 C8
Libertad, Wenezuela, Cojedes, 352 C8
Libertad, Isla de la—, w., Urugwaj, 347 a11
Libertad, La—, Ekwador, 351 i2
Libertad, La—, Gwatemala, 336 i14
Libertad, La—, Nikaragua, 339 E4
Libertad, La—, adm., Peru, 357 C2, 343 E2
Libertador General San Martín, Argentyna, 358 J9, 347 C5
Libertador General San Martín, Argentyna, 360 B5
Libertów, Polska, 91 u25
Liberty, Stany Zjedn., 314 H6
Liberty, Stany Zjedn., 317 F8
Liberty, Stany Zjedn., 318 J8
Liberty, Stany Zjedn., 328 G17
Liberty, Stany Zjedn., 329 G20
Liberty, Stany Zjedn., 332 F2
Liberty Center, Stany Zjedn., 328 G10
Liberty Lake, jez., Stany Zjedn., 319 D3
Libertytown, Stany Zjedn., 319 D2
Libertyville, Stany Zjedn., 327 F7
Liběšice, Czechosłowacja, 99 g12, 97 B6
Líbeznice, Czechosłowacja, 98 c28
Libia, państwo, 274 C8-10, 33-34 G19-20
Libiąż Mały, Polska, 89 E10
Libič, Czechosłowacja, 99 k15
Libice nad Cidlinou, Czechosłowacja, 97 C8
Libijska, Pustynia → Libīya, Eṣ-Ṣaḥrā' el—
Libijska, Wyżyna → Ḍiffa, Eḍ—
Libijskie, Morze → Livykón Pélagos
Libina, Czechosłowacja, 98 D12
Libīya, Eṣ-Ṣaḥrā' el— (Pustynia Libijska), pust., Libia, Sudan, ZRA, 274 CE10-11
Liblar, NRF, 107 B3
Libmeoaivve, g., Norwegia, 123 l23
Libo, Chiny, 228 i3
Libobo, Tandjung—, przyl., Indonezja, 242 E7
Liboc, rz., Czechosłowacja, 99 c6, 97 C4
Libočany, Czechosłowacja, 99 c7
Libochovany, Czechosłowacja, 99 g11
Libochovice, Czechosłowacja, 97 C6
Libocký potok, rz., Czechosłowacja, 99 cd2
Liboi, źr., Kenia, 291 B8
Libong, Ko—, w., Syjam, 246 i4
Liboříce, Czechosłowacja, 99 c7
Libouchec, Czechosłowacja, 99 f11
Libourne, Francja, 137 H6, 141 B6
Librazhdi, miasto, adm., Albania, 175 B13
Libres del Sud, Argentyna, 363 E6
Libreville, Gabon, 291 B1
Libros, Hiszpania, 150 D10
Libunka, rz., Czechosłowacja, 99 k16
Libuš, Czechosłowacja, 98 d28
Libusza, Polska, 90 F14
Libyssa, ruiny, Turcja, 176 C22
Licancabur, Volcán—, g., Chile/Boliwia, 358 J8, 347 C4
Licantén, Chile, 359 E2, 347 E3
Licata, Włochy, 154 K8, 142 F13
Lice, Turcja, 266 C9
Licenciado Matienzo, Argentyna, 363 G5
Lich, NRF, 107 B7
Lichačova, mys—, przyl., ZSRR, 215 G7
Licheng, Chiny, 227 C6
Licheng, Chiny, 232 i7
Lichfield, Wielka Brytania, 131 F6, 128 i10
Lichkov, Czechosłowacja, 92 s20
Lichnov, Czechosłowacja, 98 C13
Lichnowy, Polska, 93 d5, 85 C11
Lichoslavl', ZSRR, 199 D7, 187 H14
Lichovka, ZSRR, 196 E12
Lichovskoj, ZSRR, 196 E19, 191 E11
Lichtenau, NRD, 99 a4
Lichtenau, NRF, 101 H7
Lichtenau, NRF, 107 F6
Lichtenberg, NRD, 100 b5
Lichtenberg, NRD, 99 a6
Lichtenberg, NRD, 99 e10
Lichtenberg, g., Austria, 97 G6
Lichtenburg, Republika Południowej Afryki, 290a B7, 292 H5
Lichtenfels, NRF, 108 C12, 81 F11
Lichtenhagen, NRD, 100 d8-9
Lichtenhain, NRD, 99 f11
Lichtenmoor, bag., NRF, 101 F8
Lichtenrade, Berlin Zachodni, 100 c4
Lichtensteig, Szwajcaria, 158 a5, 157 B8
Lichtenstein, NRD, 99 ab3, 108 B15
Lichtentanne, NRD, 99 b2
Lichtenvoorde, Holandia, 114 E9
Lichterfeld, NRD, 102 H17
Lichterfelde, Berlin Zachodni, 100 c3
Lichtervelde, Belgia, 113 B3
Lichuan, Chiny, 227 F4
Lichuan, Chiny, 228 H8
Liciang → Lijiang
Lick Mountain, g., Stany Zjedn., 331 b6
Lickdale, Stany Zjedn., 331 c6
Lički Osik, Jugosławia, 165 Przemysł
Licking River, rz., Stany Zjedn., 313 FG6, 310 D10
Ličko polje, kotl., Jugosławia, 162b bc4-5
Licosa, Punta—, przyl., Włochy, 154 H9
Licques, Francja, 134 C16
Lid', ZSRR, 199 B7
Lida, Stany Zjedn., 330 D7
Lida, ZSRR, 198 F4, 191 C3
Lidām, Al—, Arabia Saudyjska, 257 E5
Lidan, rz., Szwecja, 121 D10-11
Lidao, Chiny, 231 E10
Lidcombe, Australia, 372 j11
Liddon Gulf, zat., Kanada, 303 CD18
Liden, Szwecja, 118 E22
Lidgerwood, Stany Zjedn., 317 B7
Lidhult, Szwecja, 121 F11
Lídice, Brazylia, 364 F4
Lidice, Czechosłowacja, 97 C6
Lidingö, Szwecja, 123 g16-17, 122 C16
Lidjombo, Republika Środkowoafrykańska, 287 H19
Lidköping, Szwecja, 121 D11, 118 G20
Lido, Etiopia, 279 G5
Lido, Włochy, 153 b16
Lido di Roma, Włochy, 153 G7
Lido, Litorale di—, mierz., Włochy, 153 b15-16
Lido, Porto di—, kan., Włochy, 153 b16
Lidoríkion, Grecja, 175 E15
Lidzbark, Polska, 86 E13, 82 C19
Lidzbark Warmiński, Polska, 86 C15, 82 B20
Liebau, NRF, 108 C12
Liebenau, NRD, 99 i10
Liebenau, NRF, 101 F8
Liebenau, NRF, 101 i8
Liebenbergsvleirivier, rz., Republika Południowej Afryki, 290a BC8
Liebenstein, Bad → Bad Liebenstein
Liebenwalde, NRD, 102 F16, 82 D13
Liebenwerda, Bad → Bad Liebenwerda
Liebenzell, Bad → Bad Liebenzell
Lieberose (Luboraz), NRD, 102 H18
Liebertwolkwitz, NRD, 100 i23, 108 A14
Liebigs, Urugwaj, 363 C5
Liebling, Rumunia, 169 F3
Lieblos, NRF, 107 C8
Liebstadt, NRD, 99 i10
Liechtenstein, państwo, 157 B9, 33-34 E19 (2)
Liederbach, rz., NRF, 110 i17-18
Lieg, NRF, 110 i13
Liège [Luik], miasto, adm., Belgia, 113 C8
Lieksa, Finlandia, 187 E11
Lielā-Jugla, rz., ZSRR, 197 F6
Lielupe (Lelupa), rz., ZSRR, 197 F5
Lielvārde, ZSRR, 197 F6
Liembach, rz., Austria, 162a b5
Liemberg, Austria, 162a k17
Liemke, NRF, 101 H7
Liénartville, Kongo (Kinshasa), 291 B5
Lienen, NRF, 101 G5
Lienz, Austria, 159 D9, 142 A13
Liepāja (Lipawa), ZSRR, 197 F2, 187 H7, 179 D3
Liepājas ezers (Jezioro Lipawskie), jez., ZSRR, 197 F3
Liepe, NRD, 102 D17
Liepen, NRD, 102 D16
Liepiaukė, ZSRR, 197 G4
Lier, Belgia, 113 B6
Lier, De—, Holandia, 115 i9
Lierneux, Belgia, 113 D8
Lierville, Francja, 134 F16
Liesborn, NRF, 101 H6
Liesek, Czechosłowacja, 94 p18
Lieser, rz., NRF, 107 C3
Lieshikeyaosaqima, Chiny, 223 D4
Liesing, Austria, 168 c1
Liesing, rz., Austria, 162a i9
Liesing, rz., Austria, 168 c2
Liesse, Francja, 113 E4
Liessies, Francja, 113 D5
Liestal, Szwajcaria, 157 B5
Liešti, Rumunia, 170 F16
Lietavská Lúčka, Czechosłowacja, 96 Przemysł ciężki II
Lietzow, NRD, 102 C17
Lieu, Le—, Szwajcaria, 160 d17, 157 C2
Lieuvin, reg., Francja, 134 F13-14
Liévin, Francja, 140 k10, 134 D18, 137 B9
Lièvre, Rivière du—, rz., Kanada, 329 B19
Liezen, Austria, 97 H6, 160 C11
Life, An—, rz., Irlandia, 127 a16
Lifeng, Chiny, 227 D6, 224 D9
Liffol-le-Grand, Francja, 113 H8
Liffré, Francja, 133 H9
Lifi Mahuida, Cerro—, g., Argentyna, 359 H4
Līfiya, Al—, źr., Irak/Arabia Saudyjska, 266 G10
Lifou, Ile—, w., Nowa Kaledonia, Wyspy Lojalności, 379 o16, 365 F8
Lifudzin, ZSRR, 215 F8, 211 H12
Ligaba, Etiopia, 279 F4
Ligao, Filipiny, 242 B6
Līgatne, ZSRR, 197 E7, 187 H9
Lightfoot, Stany Zjedn., 319 H3
Lightning Ridge, Australia, 373 B6
Lignat, Francja, 138 g24
Lignerolle, Szwajcaria, 160 d17
Lignières, Francja, 137 F9
Lignon, rz., Francja, 138 G11
Lignum, Stany Zjedn., 332 C4
Ligny-en Barrois, Francja, 113 G7, 138 D12
Ligonha, Rio—, rz., Mozambik, 291 F7
Ligonier, Stany Zjedn., 327 G9
Ligonier, Stany Zjedn., 332 A2
Ligornetto, Szwajcaria, 158 h9
Ligota, Polska, 89 d26
Ligota, Polska, 89 B7
Ligota Wielka, Polska, 92 p21
Ligota Zabrska, Polska, 89 d24
Ligoúrion, Grecja, 176 F16
Ligovka, ZSRR, 196 D15
Ligovo, ZSRR, 193 g6
Ligovo, ZSRR, 199 A3
Ligovskij kanal, kan., ZSRR, 193 g6
Ligowo, Polska, 86 F12
Ligua, Bahia de la—, zat., Chile, 359 D3
Ligua, La—, Chile, 359 D3, 347 E3
Liguancun, Chiny, 231 B9
Liguanzhuang, Chiny, 234 a2
Liguoyi, Chiny, 232 H5
Ligure, Mar— (Morze Liguryjskie), m., 153 E2-4
Liguria, adm., reg., Włochy, 153 D3-4, 142 B10-11
Ligurienne, Mer— (Morze Liguryjskie), m., 137 a16-17
Liguryjskie, Morze—, m., 142 C11 → Ligure, Mar—; Ligurienne, Mer—
Lihāba, Al—, źr., Arabia Saudyjska, 266 i12
Lihe, rz., Chiny, 227 E6
Lihe, rz., Chiny, 231 E2
Lihe, rz., Chiny, 232 K3
Lihir Group, w., Nowa Gwinea Australijska, Archipelag Bismarcka, 379 s26
Lihou Reefs and Cays, rafy, Australia, 370 C10
Lihue (Likue °), Stany Zjedn., Hawaje, 380 j12, 366 A12
Lihula, ZSRR, 197 D5
Lijeva Rijeka, Jugosławia, 162b f12, 163 G8
Lijia, Chiny, 232 K7
Lijia, Chiny, 254 E14
Lijiacun, Chiny, 231 E6
Lijiaji, Chiny, Anhuisheng, 232 K3
Lijiaji, Chiny, Henansheng, 232 K3
Lijiaji, Chiny, 232 L2
Lijiang, Chiny, 223 F7
Lijiang (rz., Chiny) → Yujiang
Lijiaqiao, Chiny, 234 f7
Lijiatai, Chiny, 233 D6
Lijiazhuang, Chiny, 232 H6, 227 D9
Lijin, Chiny, 231 E6, 227 C9
Lijmers, reg., Holandia, 115 e6-7
Lijnden, Holandia, 115 b2
Lik, Nam—, rz., Laos, 245 C6
Lika, reg., Jugosławia, 163 E4
Lika, rz., Jugosławia, 162b c5, 153 D10
Likati, Kongo (Kinshasa), 291 B4
Likati, rz., Kongo (Kinshasa), 291 B4
Likavka, Czechosłowacja, 98 E16
Likėnai, ZSRR, 197 F6
Likhapāni, India, 254 F14
Likier, Czechosłowacja, 96 Przemysł ciężki II
Likina, rz., ZSRR, 201 C11
Likino, ZSRR, 201 C11
Likino-Dul'ovo, ZSRR, 199 F10
Likoma Island, w., Malawi, 293 C6
Likou, Chiny, 234 g7
Likouala, adm., Kongo (Brazzaville), 287 H19
Likouala, rz., Kongo (Brazzaville), 291 BC3
Likouala aux Herbes, rz., Kongo (Brazzaville), 291 B3
Likupang, Indonezja, 242 D7
Likusy, Polska, 92 l9
Liland, Norwegia, 123 e10
Lilas, Les—, Francja, 140 b3
Lilasi, Chiny, 254 E9
L'Ile Bouchard → Ile Bouchard, L'—
L'Ile Rousse → Ile Rousse, L'—
L'Ile-Saint-Denis → Ile-Saint-Denis, L'—
Lilenga, Kongo (Kinshasa), 291 B4
Lilienfeld, Austria, 97 G9, 160 B12
Lilienthal, NRF, 109 F3, 101 E7
Lilimbon, Filipiny, 240d l12
Liling, Chiny, 228 H6, 224 F9
Liliowe, Przełęcz—, przeł., Polska/Czechosłowacja, 94 r20
Liljače, Bułgaria, 173 C4
Liljeholmen, Szwecja, 123 h16
Liljendal, Finlandia, 197 B8
Lilla Delsjön, jez., Szwecja, 123 m28
Lilla Edet, Szwecja, 121 D10
Lilla Hammar, Szwecja, 116 E5
Lilla Värtan, cieśn., Szwecja, 123 gh16
Lille, Francja, 140 j12, 113 C3, 137 B10
Lille Bælt (Mały Bełt), cieśn., Dania, 101 B10, 121 G7
Lille Porsangerfjord, fiord, Norwegia, 123 k23-24
Lille Sotra, w., Norwegia, 123 b2
Lille Tamsøy, w., Norwegia, 123 k22-23
Lille Tøyen, Norwegia, 123 o31
Lille Værløse, Dania, 116 C2
Lillebonne, Francja, 134 E14, 137 C7
Lillehammer, Norwegia, 121 A8, 118 F19
Lilleküla, ZSRR, 193 i11
Lillerød, Dania, 116 B2
Lillers, Francja, 134 C17, 137 B9
Lillesand, Norwegia, 121 D6
Lillestrøm, Norwegia, 123 o33, 121 C9, 118 G19
Lillhagen, Szwecja, 123 m27
Lillian, Point—, g., Australia, 369 E5
Lillington, Stany Zjedn., 332 F3
Lillo, Belgia, 115 m15
Lillo, Hiszpania, 149 E8
Lillooet, Kanada, 323 A3, 304 H16
Lillooet Range, g., Kanada, 323 AB2-3
Lillooet River, rz., Kanada, 323 AB2
Lilo Viejo, Argentyna, 360 B1, 347 D5
Lilongwe, Malawi, 293 D5
Lilongwe, rz., Malawi, 293 D5-6
Liloy, Filipiny, 242 C6
Liluah, India, 254 f21
Lilydale, Australia, 373 H6
Lim, rz., Jugosławia, 163 F8
Lima, Argentyna, 363 D4, 360 F3
Līma, Oman, 261 i8
Lima, Peru, 358, 357 E3, 343 F2
Lima, Stany Zjedn., 328 H10, 313 E5, 310 C10
Lima, Stany Zjedn., 323 D7
Lima, rz., Portugalia, 149 C3, 141 D2
Lima Duarte, Brazylia, 364 E5, 362 H5, 347 C9
Limagne, reg., Francja, 138 gh23-24, 137 FG10
Liman, Turcja, 194 i6
Liman, ZSRR, 170 F20, 195 H8
Liman, ZSRR, 196 D15
Liman, ZSRR, 204 C13
Liman, ZSRR, 215 B11
Limanowa, Polska, 90 F12, 82 G20
Limanskoje, ZSRR, 195 G8
Limaqundao → Danganqundao
Limari, Río—, rz., Chile, 359 C3
Limassol → Lemesós
Limavady, Wielka Brytania, 127 F5
Limay, Filipiny, 240d k12
Limay, Francja, 134 F16, 137 C8
Limay Mahuida, Argentyna, 359 F5, 347 F4
Limay, Río—, rz., Argentyna, 359 G4, 348 F4
Limbach, NRD, 99 b2
Limbach, NRF, 107 E8
Limbach-Oberfrohna, NRD, 99 a3-4, 108 B15
Limbani, Peru, 357 F7, 343 F4
Limbara, Monte—, g., Włochy, Sardynia, 154 H4
Limbaži, ZSRR, 197 E6
Limbdī, India, 253 H2
Limbiate, Włochy, 156 d4
Limbung, Indonezja, 241 E3
Limburg, NRF, 107 C6, 81 F8
Limburg, adm., Belgia, 113 C7-8
Limburg, adm., Holandia, 114 F7
Limburgerhof, NRF, 107 E6
Lime Ridge, Stany Zjedn., 331 b4
Lime Springs, Stany Zjedn., 327 E2
Limedsforsen, Szwecja, 121 B11
Limeil-Brévannes, Francja, 140 c3-4
Limeira, Brazylia, 364 F1, 362 i3, 347 C8
Limēn → Thásos
Limēn Vathéōs, miasto, adm., Grecja, 176 F19
Limenária, Grecja, 176 C17
Limerick, Stany Zjedn., 320 A8, 329 E24
Limerick (Irlandia) → Luimneach
Limésy, Francja, 134 E14
Limfjorden, cieśn., Dania, 121 EF7, 121 F8
Limhamn, Szwecja, 116 D5
Limidario, Monte—, g., Włochy/Szwajcaria, 158 g8, 157 D7
Limietskop, g., Republika Południowej Afryki, 290a D4
Limina, Włochy, 145 i15
Limingen, jez., Norwegia, 118 D20-21
Liminzhen, Chiny, 232 H3
Limito, Włochy, 156 e5
Limkojevskije, ZSRR, 205 F10
Limmared, Szwecja, 121 E11
Limmat, rz., Szwajcaria, 157 B6
Limmen Bight, zat., Australia, 369 B7
Limmen Bight River, rz., Australia, 369 C7
Limmer, NRF, 110 h10
Límnē, Grecja, 176 E16
Limoeiro, Brazylia, 361 A9, 344 E10
Limoeiro, Brazylia, 355 Gospodarka
Limoges, Francja, 137 G8
Limoges, Kanada, 329 C19
Limón, Kostaryka, 339 F5
Limon, Stany Zjedn., 317 F4
Limon, Bay—, zat., Strefa Kanału Panamskiego, 340 b13
Limon, El—, Panama, 340 b13
Limon, Le—, g., Francja, 138 i21-22
Limon, Plateau du—, wyż., Francja, 138 i21-22
Limone Piemonte, Włochy, 153 D2
Limone sul Garda, Włochy, 157 E11
Limonest, Francja, 138 c18
Limonta, Włochy, 158 h11
Limoquije, Boliwia, 357 F9, 343 G5
Limours, Francja, 140 d1, 134 G17
Limousin, reg., Francja, 137 G7-8
Limousin, Plateaux du—, wyż., Francja, 137 G7-8
Limoux, Francja, 137 i9
Limpeziṣu, Rumunia, 170 H14
Limpia Creek, rz., Stany Zjedn., 318 J4
Limpia, La—, Argentyna, 363 E3
Limpopo [Rio Limpopo], rz., Republika Południowej Afryki/Botswana/Rodezja/Mozambik, 292 G5
Limpsfield, Wielka Brytania, 132 e12, 134 B13
Limpurger Berge, g., NRF, 107 EF9
Limski zaljev, zat., Jugosławia, 162b a1
Limu, reg., Etiopia, 279 F3
Limuling, g., Chiny, 228 L4
Limuri, rz., ZSRR, 215 C10
Limuru, Kenia, 294 b1, 291 C7
Lin Calel, Argentyna, 363 H3
Līna, Arabia Saudyjska, 266 H10
Linahamari, ZSRR, 187 B12
Lin'an, Chiny, 232 L7, 227 F9
Linapacan, w., Filipiny, 242 B5
Linapacan Strait, cieśn., Filipiny, 242 B5-6
Linares, miasto, adm., Chile, 359 E3, 347 F3
Linares, Hiszpania, 149 F8, 141 E5
Linares, Kolumbia, 351 G4
Linares, Meksyk, 336 E10
Linaro, Capo—, przyl., Włochy, 153 F6
Linas, Francja, 140 d2
Linas, Monte—, g., Włochy, Sardynia, 154 i3
Linate, Włochy, 156 e5
Lincai, Chiny, 232 i2
Lince, Peru, 358 d15
Lincheng, Chiny, 231 E2, 227 C7
Lincoln, Argentyna, 363 D2, 360 F2, 347 E5
Lincoln, Stany Zjedn., 317 E7, 309 C7
Lincoln, Stany Zjedn., 327 H5, 317 E11
Lincoln, Stany Zjedn., 313 C13
Lincoln, Stany Zjedn., 328 D11
Lincoln, Stany Zjedn., 329 D23
Lincoln, Stany Zjedn., 330 C3
Lincoln, Wielka Brytania, 128 H11
Lincoln Gap, Australia, 373 D1, 370 F7
Lincoln, Mount—, g., Stany Zjedn., 323 G10
Lincoln Park, Stany Zjedn., 322 j9-10
Lincoln Park, Stany Zjedn., 321 B2
Lincoln Sea (Morze Lincolna), m., 299 B12-16
Lincoln Wolds, wzg., Wielka Brytania, 128 H11
Lincolna, Morze → Lincoln Sea
Lincolnia, Stany Zjedn., 314 c16
Lincolnia Heights, Stany Zjedn., 314 c16
Lincolnshire, adm., Wielka Brytania, 125 Gęstość zaludnienia
Lincolnton, Stany Zjedn., 314 H7
Lincolnwood, Stany Zjedn., 322 a2
Lind, Stany Zjedn., 323 C4
Lind ob Velden, Austria, 162a l16
Linda, ZSRR, 200 E16, 188 H19
Linda Mar → Pedro Valley
Linda, Serra—, g., Brazylia, 361 E6
Lindale, Stany Zjedn., 314 H5
Lindalen, Szwecja, 123 h17
Lindås, Norwegia, 121 B3
Lindau, NRD, 102 G14
Lindau, NRF, 107 H9, 81 i9
Lindau, NRF, 109 A7
Lindava, Czechosłowacja, 99 k14
Linde, kan., Holandia, 114 C7-8
Linde, rz., ZSRR, 211 C10
Lindelse, Dania, 102 B11
Linden, Australia, 372 b6
Linden, NRF, 110 h10
Linden, NRF, 109 A4
Linden, Nowa Zelandia, 375 d14
Linden, Stany Zjedn., 321 D2, 320 G1
Linden, Stany Zjedn., 314 i4
Linden, Stany Zjedn., 327 H8
Linden, Stany Zjedn., 328 G17
Linden, Stany Zjedn., 330 C3
Linden, Szwajcaria, 158 f7
Linden Dahlhausen, NRF, 110 c5
Lindenau, NRD, 100 k22
Lindenberg, NRD, 100 a5
Lindenberg, NRD, 102 E14
Lindenberg, NRF, 107 H9
Lindenberg, g., Szwajcaria, 158 ab2
Lindenborg Å, rz., Dania, 121 F7-8
Lindenhorst, NRF, 110 b6
Lindenhurst, Stany Zjedn., 320 G3, 329 H21, 313 E11
Lindenows Fjord, fiord, Grenlandia, 299 F17
Lindenthal, NRD, 100 k22, 108 A14
Lindern, NRF, 101 F5
Linderödsåsen, wzg., Szwecja, 121 G11-12
Linderte, NRF, 110 i9-10
Lindesay, Mount—, g., Australia, 372 e3
Lindesberg, Szwecja, 121 C13
Lindesnes, przyl., Norwegia, 117 H17
Lindfield, Australia, 372 i12
Lindhorst, NRF, 101 G8
Lindi, Tanzania, 291 D7
Lindi, rz., Kongo (Kinshasa), 291 B5
Lindian, Chiny, 233 B6, 224 B11
Lindian, Chiny, 232 K2
Lindlar, NRF, 101 i4
Lindong, Chiny, 233 D3, 224 C10
Lindos, Grecja, 176 G21
Lindøya, w., Norwegia, 123 o31
Lindre, Étang de—, jez., Francja, 107 F3
Lindsay, Kanada, 328 D16, 313 C8
Lindsay, Stany Zjedn., 330 E5, 324 H4
Lindsey, adm., Wielka Brytania, 125 Gęstość zaludnienia
Line Islands (Sporady Środkowopolinezyjskie), w., polit., 366 CD12, 33-34 iK1-2
Line Mountain, Stany Zjedn., 331 b6
Line Mountain, g., Stany Zjedn., 331 b5-7
Línea, La—, Hiszpania, 145 a4, 149 H6, 141 F4
Linera, Włochy, 145 m14
Linesville, Stany Zjedn., 328 G14
Linevo, ZSRR, 202 C5, 192 D13
Linevo Ozero, ZSRR, 213 D11
Linfen, Chiny, 227 C5, 224 D9
Linfushan, g., Chiny, 231 F1
Lingadaw, Birma, 245 B2
Liṅgāla, India, 252 B5
Lingao, Chiny, 228 L4
Lingayen, Filipiny, 242 A6
Lingayen Gulf, zat., Filipiny, 242 A5-6
Lingbao, Chiny, 227 D5
Lingbi, Chiny, 232 i5, 227 E8
Lingchuan, Chiny, 227 D6
Lingchuan, Chiny, 228 i5
Linge, rz., Holandia, 114 E6
Lingekeke, Chiny, 254 E10
Lingen, NRF, 101 F4, 81 D7
Lingga, Kepulauan—, arch., Indonezja, 241 D2-3
Lingga, Pulau—, w., Indonezja, 241 E2-3
Linghe, Chiny, 231 F7
Linghed, Szwecja, 121 B13
Linghu, Chiny, 232 L8
Lingjiang, rz., Chiny, 228 G10
Lingkou, Chiny, 232 K7
Lingle, Chiny, 228 i3
Linglestown, Stany Zjedn., 331 c5
Lingling, Chiny, 228 H5, 224 F9
Linglongta, Chiny, 231 B7
Lingmen, Chiny, 228 L4
Lingolsheim, Francja, 107 F5
Lingotto, Włochy, 156 i10
Lingqiu, Chiny, 231 C2, 227 B7, 224 D9
Lingqu, rz., Chiny, 228 i5
Lingshan, Chiny, 228 J4
Lingshan, Chiny, 231 D2
Lingshan, Chiny, 231 F8
Lingshanwei, Chiny, 231 G8, 227 D10
Lingshi, Chiny, 227 C5
Lingshī Dzong, Bhutan, 256 B4
Lingshou, Chiny, 231 D2, 227 B7
Lingshui, Chiny, 228 L5, 224 H9
Lingsong, Chiny, 228 H4
Liṅgsugar, India, 252 C3
Linglingcun, Chiny, 234 m15
Lingtingyang, zat., Chiny, 234 m14
Lingu, Chiny, 254 E10
Linguaglossa, Włochy, 145 l14
Linguéré, Senegal, 285 B3
Lingwu, Chiny, 227 B3
Lingxian, Chiny, 228 H6
Lingyang, Chiny, 232 L5
Lingyuan, Chiny, 231 A7, 233 E3, 224 C10
Linh Cam, Demokratyczna Republika Wietnamu, 245 C7
Linhai, Chiny, 227 G10, 224 F11
Linhares, Brazylia, 361 G6, 347 B9
Linhe, Chiny, 227 A3
Linhe, rz., Chiny, 223 C6
Linhuaiguan, Chiny, 232 J5
Linhuanji, Chiny, 232 i4
Linia, Polska, 93 c1, 85 C9
Liniawa, rz., Polska, 93 d6
Liniers, Argentyna, 348 g16
Liniewo, Polska, 93 d2, 85 C10
Linjiang, Chiny, 235 B3, 233 E7, 224 C12
Linjiang, Chiny, 228 H9
Linkebeek, Belgia, 115 l12-13
Linköping, Szwecja, 121 D13, 118 G21
Linkou, Chiny, 215 F6, 224 B13
Linksmakalnis, ZSRR, 197 H5
Linkuva, ZSRR, 197 F5
Linkwood, Stany Zjedn., 319 E5
Linli, Chiny, 227 G5
Linlithgow, Wielka Brytania, 132 b6
Linmingguan, Chiny, 231 F2
Linn, Stany Zjedn., 318 L6
Linn, Mount—, g., Stany Zjedn., 330 A2, 323 F2, 309 C2
Linnancang, Chiny, 231 C5
Linné, Kapp—, przyl., Svalbard, 70 b5
Linnhe, Loch—, fiord, Wielka Brytania, 127 E6
Linnich, NRF, 107 B2
Linosa, Isola di—, w., Włochy, 154 M7, 282 C14, 142 G13
Linovica, ZSRR, 196 C11
Linping, Chiny, 232 L8
Linpu, Chiny, 232 L8
Linqi, Chiny, 231 G1
Linqing, Chiny, 231 F3, 227 C7, 224 D10
Linqu, Chiny, 231 F6, 227 C9
Linquan, Chiny, 232 i3
Linru, Chiny, 227 D6, 224 E9
Lins, Brazylia, 362 H2, 347 C8
Linselles, Francja, 140 i12
Linshan, Chiny, 232 L8
Linstow, NRD, 102 D14
Lint, Belgia, 115 n16
Lintah, Selat—, cieśn., Indonezja, 242 F5
Lintan, Chiny, 223 E7
Lintao, Chiny, 223 D7
Lintasan Benggala, cieśn., Indonezja 246 J2
Linté, Kamerun, 287 G16
Linth, rz., Szwajcaria, 157 B8
Linthal, Szwajcaria, 157 C8
Linthkanal, kan., Szwajcaria, 158 b4
Lintig, NRF, 109 D3
Linton, Kanada, 313 B11
Linton, Stany Zjedn., 313 F4
Linton, Stany Zjedn., 317 B5
Lintorf, NRF, 110 c4
Linum, NRD, 102 F15
Linwood, Stany Zjedn., 331 e9
Linwu, Chiny, 228 i6
Linxi, Chiny, 233 D3, 224 C10

Little Missouri River, rz., Stany Zjedn., 317 B4, 309 B6
Little Mountain, g., Stany Zjedn., 331 ab5-6
Little Mountain, g., Stany Zjedn., 331 b7
Little Mountain, g., Stany Zjedn., 331 c4-5
Little Mountain, g., Stany Zjedn., 331 c7
Little Neck Bay, zat., Stany Zjedn., 321 C5
Little Nicobar → Chhota Nikobar
Little Ouse, rz., Wielka Brytania, 128 i12
Little Point Branch, rz., Stany Zjedn., 314 a17
Little Pee Dee River, rz., Stany Zjedn., 332 G2, 314 Hi8
Little Plumpton, Wielka Brytania, 131 A2
Little Plymouth, Stany Zjedn., 319 G3
Little Powder River, rz., Stany Zjedn., 317 C3
Little River, Nowa Zelandia, 375 F5
Little River, Stany Zjedn., 330 B1
Little River, rz., Kanada, 322 j11
Little River, rz., Stany Zjedn., 318 H8
Little River, rz., Stany Zjedn., 318 iJ9
Little River, rz., Stany Zjedn., 332 F2
Little River, rz., Stany Zjedn., 332 F3
Little River Inlet, zat., Stany Zjedn., 332 H3
Little Rock, Stany Zjedn., 318 H9, 310 E8
Little Rock, Stany Zjedn., 331 e10
Little Rockford Station, stacja badawcza, Antarktyda, 66 8
Little Rocky Mountains, g., Stany Zjedn., 323 C9-10
Little Ruaha, rz., Tanzania, 293 B6
Little Sable Point, przyl., Stany Zjedn., 327 E8
Little San Bernardino Mountains, g., Stany Zjedn., 324 iJ5-6
Little Scarcies, rz., Sierra Leone, 285 E4
Little Sioux River, rz., Stany Zjedn., 317 D8
Little Smoky River, rz., Kanada, 304 H17
Little Smoky Valley, dol., Stany Zjedn., 323 G6
Little Snake River, rz., Stany Zjedn., 323 F9-10
Little Suamico, Stany Zjedn., 327 D6
Little Swatara Creek, rz., Stany Zjedn., 331 c7
Little Timber Creek, rz., Stany Zjedn., 322 f7
Little Traverse Bay, zat., Stany Zjedn., 327 C9
Little Valley, Stany Zjedn., 328 F16, 313 D8
Little Waltham, Wielka Brytania, 132 c13
Little Wenlock, Wielka Brytania, 131 F3
Little Whale River, rz., Kanada, 300 G10-11
Little White River, rz., Kanada, 328 B11-12
Littleborough, Wielka Brytania, 131 B5
Littlefield, Stany Zjedn., 318 i4
Littlefield, Stany Zjedn., 324 H7
Littlehampton, Wielka Brytania, 134 C11
Litterock, Stany Zjedn., 330 G7
Littlestown, Stany Zjedn., 319 C2
Littleton, Stany Zjedn., 317 F3
Littleton, Stany Zjedn., 329 D23, 313 C12
Littleton, Stany Zjedn., 332 B1
Littleton, Stany Zjedn., 332 E4
Littleton Common, Stany Zjedn., 320 C7
Litvínov, Czechosłowacja, 99 b7, 97 B5
Litvinovka, ZSRR, 196 D18
Litvinovka, ZSRR, 202 E1
Litvinovo, ZSRR, 199 B10
Litwa, państwo, 79 Europa 1937
Litwalton, Stany Zjedn., 319 G3
Litygajno, Jezioro—, jez., Polska, 93 k21
Liu'an, Chiny, 232 K4, 227 F8, 224 E10
Liuba, Chiny, 227 E3
Liubavas, ZSRR, 86 C20
Liubotong, Chiny, 232 K4
Liucheng, Chiny, 231 F3, 227 C7, 224 D10
Liucheng, Chiny, 228 i4
Liuchunhe, rz., Chiny, 228 H2
Liuczou → Liuzhou
Liudaogou, Chiny, 235 B3
Liudaogou, Chiny, 235 B4, 233 E7
Liudaohezi, Chiny, 231 B5
Liudaojiang, Chiny, 235 B3
Liudu, Chiny, 228 J6
Liudvinavas, ZSRR, 86 C20
Liuerbao, Chiny, 231 A10, 233 E5
Liufu, Chiny, 232 J5
Liugezhuang, Chiny, 231 D4
Liugongdao, w., Chiny, 231 E10
Liugou, Chiny, 231 B6
Liuguhe, rz., Chiny, 231 B8
Liuguoshu, Chiny, 223 B5
Liuhang, Chiny, 234 g10
Liuhe, Chiny, 232 J6, 227 E9
Liuhe, Chiny, 234 i10, 232 K9
Liuhe (Liuche*), Chiny, 235 A2, 233 D6, 224 C12
Liuhe, Chiny, 232 H3
Liuhe, rz., Chiny, 234 g9, 232 K9
Liuhekou, Chiny, 234 i10
Liuhekou, fizj., Chiny, 234 i10
Liuhengdao, w., Chiny, 232 M9-10, 227 G11
Liuhua, Chiny, 232 i6
Liujiahang, Chiny, 234 g11
Liujiang, Chiny, 231 B7
Liujiang, rz., Chiny, 228 iJ4
Liujiaxia, Chiny, 230 Górnictwo
Liujiaying, Chiny, 231 A5
Liujiayingzi, Chiny, 233 D2
Liujiazhuang, Chiny, 231 F8
Liujiazi, Chiny, 231 A8
Liuli, Tanzania, 293 C6
Liulihe, Chiny, 231 C4
Liulin, Chiny, 227 C5
Liulin, Chiny, 231 F3
Liulin, Chiny, 232 K2
Liulitun, Chiny, 234 a2
Liumahe, rz., Chiny, 254 D9
Liupanshan, g., Chiny, 227 D3
Liuquan, Chiny, 232 H5
Liushangzhuang, Chiny, 231 C6
Liushensun, Chiny, 233 B7
Liushi, Chiny, 231 D3
Liushilipu, Chiny, 232 J4
Liushouying, Chiny, 231 C7
Liushudian, Chiny, 231 G7
Liushuikou, Chiny, 234 m15
Liushuituo, Chiny, 233 C6
Liutai, Chiny, 234 g9
Liutang, Chiny, 228 i5
Liutingyi, Chiny, 232 K5
Liutong, Chiny, 231 E7
Liuwa Plain, równ., Zambia, 291 E4
Liuwandashan, g., Chiny, 228 J4
Liuwei, Chiny, 231 G2
Liuyang, Chiny, 228 G6
Liuyuankou, Chiny, 232 H2
Liuzao, Chiny, 234 h11
Liuzhou (Liuczou), Chiny, 228 i4, 224 G8
Liuzhuang, Chiny, 232 i8
Livada, Rumunia, 169 B7
Livada, Rumunia, 169 D8
Livádia, Grecja, 176 G20
Livadija, ZSRR, 194 c12
Livanî, ZSRR, 197 F8, 187 H10
Livanjsko polje, kotł., Jugosławia, 162b cd7, 163 EF5-6
Livarot, Francja, 134 F13, 137 C7
Live Oak, Stany Zjedn., 314 J6
Live Oak, Stany Zjedn., 330 B3
Live Oak, Stany Zjedn., 331 e9
Lively, Kanada, 328 B13, 313 B7
Livengood, Stany Zjedn., 303 E11
Livenka, ZSRR, 196 C17
Livenka, ZSRR, 196 C19
Livenza, rz., Włochy, 153 C7
Liverdun, Francja, 113 G9
Livermore, Stany Zjedn., 330 D3
Livermore, Stany Zjedn., 313 G4
Livermore Falls, Stany Zjedn., 329 D24
Livermore, Mount—, g., Stany Zjedn., 318 J3
Liverovići, Jugosławia, 162b f12
Liverpool, Australia, 373 D8, 370 F10
Liverpool, Kanada, 300 J13
Liverpool, Stany Zjedn., 331 b5, 319 A3
Liverpool, Wielka Brytania, 131 C2, 128 H8-9
Liverpool Bay, zat., Kanada, 303 DE14-15
Liverpool Bay (Zatoka Liverpoolska), zat., Wielka Brytania, 131 C1, 128 H8
Liverpool Land, reg., Grenlandia, 299 D21
Liverpool Plains, równ., Australia, 373 C7-8, 370 F9-10
Liverpool Range, g., Australia, 373 C7-8, 370 F9-10
Liverpoolska, Zatoka → Liverpool Bay
Liversedge, Wielka Brytania, 131 B6
Livet, Francja, 139 Przemysł ciężki II
Livezi, Rumunia, 169 i8
Livigno, Włochy, 157 C10
Livindo, rz., Gabon, 291 B2
Livingston, Gwatemala, 336 J15
Livingston, Stany Zjedn., 321 C2
Livingston, Stany Zjedn., 313 G5
Livingston, Stany Zjedn., 318 J8
Livingston, Stany Zjedn., 323 D8, 309 B4
Livingston, Stany Zjedn., 330 D4
Livingstone → Maramba
Livingstone Mountains, g., Tanzania, 293 BC6, 291 DE6
Livingstone'a, Wodospady—, wdsp., Kongo (Kinshasa), 272 G6, 291 D2
Livingstone'a, Wyspa—, w., Antarktyka, Szetlandy Południowe, 66 35-36
Livingstonia, Malawi, 293 C6
Livingstonville, Stany Zjedn., 320 D1
Liviseki, Tanzania, 294 h7
Livno, Jugosławia, 162b d8, 163 F6
Livny, ZSRR, 199 i9, 191 C9, 179 D4
Livojoki, rz., Finlandia, 187 D10
Livoluoto, w., Finlandia, 197 B3
Livonia, Stany Zjedn., 322 i8, 328 F11
Livorno, miasto, adm., Włochy, 153 E5, 142 C12
Livorno Ferràris, Włochy, 157 F6
Livramento, Brazylia, 343 E6
Livramento, Brazylia, 353 i15
Livramento do Brumado, Brazylia, 361 D6
Livry-Gargan, Francja, 140 b4
Livykón Pélagos (Morze Libijskie), m., 176 i16-19
Liw, Polska, 86 G17
Liwa, rz., Polska, 86 D12
Liwale, Tanzania, 291 D7
Liwan, Sudan, 279 H2
Liweidao, w., Chiny, Nanshaqundao, 241 C4
Liwiec, rz., Polska, 86 FG17, 82 D22
Liwocz, g., Polska, 90 F14
Liwung, Tji—, rz., Indonezja, 240d i10
Lixian, Chiny, 223 E7
Lixian, Chiny, 231 D3, 227 B7
Lixianjiang [Lixianhe], rz., Chiny, 245 A5-6, 223 G7
Lixingji, Chiny, 232 J4
Liyang, Chiny, 232 K7, 227 F9, 224 E10
Liyang, Chiny, 227 G5
Lizard, Wielka Brytania, 133 E2, 128 L6
Lizard Point, przyl., Wielka Brytania, 133 E2, 128 L6
Lizard, The—, ptw., Wielka Brytania, 133 DE2
Lizarda, Brazylia, 361 B3, 344 E8
Lizbona → Lisboa
Lizhilou, Chiny, 234 i14
Lizhuang, Chiny, 232 H4, 227 D8
Lizinovka, ZSRR, 196 C18
Lizy-sur-Ourcq, Francja, 113 F3, 137 C10
Ljan, Norwegia, 123 o31
Ljaskovec, Bułgaria, 173 C8
Ljig, Jugosławia, 163 E9
Ljubeć, kotl., Jugosławia, 162b d6
Ljubelj, przeł., Jugosławia/Austria, 163 C3
Ljuben Karavelovo, Bułgaria, 168 i12
Ljubičevac, Jugosławia, 170 b24
Ljubija, Jugosławia, 163 E5
Ljubimec, Bułgaria, 173 F9
Ljubinje, Jugosławia, 162b i10, 163 G7
Ljubišnja, g., Jugosławia, 163 F8
Ljubljana (Lublana), Jugosławia, 163 C3, 142 A14
Ljubljanica, rz., Jugosławia, 163 CD3
Ljubovija, Jugosławia, 163 E8
Ljubovo, Jugosławia, 162b i10
Ljubuški, Jugosławia, 162b e9, 163 F6
Ljugaren, jez., Szwecja, 121 B13
Ljugarn, Szwecja, 122 E16
Ljuljakovo, Bułgaria, 173 D11
Ljungan, rz., Szwecja, 118 E21-22
Ljungby, Szwecja, 121 F11
Ljungbyån, rz., Szwecja, 122 F13-14
Ljungen, Szwecja, 116 E5
Ljungskile, Szwecja, 121 D9
Ljungskogen, Szwecja, 116 E5
Ljusdal, Szwecja, 118 F22
LjustalsHammar, Szwecja, 121 D13
Ljusnan, rz., Szwecja, 118 EF21
Ljusne, Szwecja, 122 A15
Ljusterö, w., Szwecja, 122 C16
Ljuta, Jugosławia, 162b f12
Ljuta, Jugosławia, 175 b3
Ljuta, zat., Jugosławia, 175 b3
Ljutomer, Jugosławia, 163 C5
Llaima, Volcán—, g., Chile, 359 G3, 348 F3
Llallaqua, Boliwia, 358 H8, 347 B4
Llamara, Salar de—, soln., Chile, 358 i7
Llanbedr, Wielka Brytania, 128 i7
Llancanelo, Salina—, soln., Argentyna, 359 E4
Llandarcy, Wielka Brytania, 126 Energetyka
Llanddarog, Wielka Brytania, 133 A4
Llanddewi, Wielka Brytania, 133 A4
Llandeilo, Wielka Brytania, 128 J8
Llandovery, Wielka Brytania, 128 J8
Llandrindod Wells, Wielka Brytania, 128 i8
Llandudno, Wielka Brytania, 128 H8
Llanelly, Wielka Brytania, 133 A4, 128 J7
Llanera, Hiszpania, 149 A6
Llanes, Hiszpania, 149 A7, 141 C4
Llanfyllin, Wielka Brytania, 128 i8
Llangefni, Wielka Brytania, 128 H7
Llangollen, Wielka Brytania, 128 i8
Llanidloes, Wielka Brytania, 128 i8
Llanmadoc, Wielka Brytania, 133 A4
Llannon, Wielka Brytania, 133 A4
Llano, Meksyk, 335 B4
Llano, Stany Zjedn., 318 J6
Llano Estacado [Staked Plain], wyż., Stany Zjedn., 318 Hi4, 309 E6
Llano River, rz., Stany Zjedn., 318 J6
Llanos, rośl., Kolumbia, Wenezuela, 351 CF7-10
Llanos de Urgel, reg., Hiszpania, 150 C12
Llanos, Sierra de los—, g., Argentyna, 359 C5
Llanquihue, adm., Chile, 348 G3
Llanquihue, Lago—, jez., Chile, 359 H2, 348 G3
Llantrisant, Wielka Brytania, 133 A6
Llantwit Major, Wielka Brytania, 133 B6
Llanvetherine, Wielka Brytania, 133 A7
Llao Bay, zat., Stany Zjedn., 333 b2
Llao Llao, Argentyna, 359 H3
Llao Rock, g., Stany Zjedn., 333 b2
Llata, Peru, 357 C3, 343 E2
Llavorsi, Hiszpania, 150 B13
Llera de Canales, Meksyk, 336 F10
Llerena, Hiszpania, 149 F5
Llewellyn, Stany Zjedn., 331 b7
Lleyn Peninsula, ptw., Wielka Brytania, 128 i7
Llica, Boliwia, 358 H7, 347 B4
Llico, Chile, 359 E2
Llico, Chile, 359 F2
Llivia, Francja, 150 B14
Llivia, Hiszpania, 138 k27
Llobregat, rz., Hiszpania, 150 C13, 141 CD7
Llobregat, Delta del—, fizj., Hiszpania, 141 ab28
Llorana, Cerro—, g., Panama, 340 a13
Llorts, Andora, 138 j26
Lloyd Bay, zat., Australia, 370 B8
Lloydminster, Kanada, 304 H19
Lluchmayor, Hiszpania, Majorka, 150 E14
Llullaillaco, Volcán—, g., Chile/Argentyna, 358 K7, 347 C4
Llyswen, Wielka Brytania, 128 i8
Lniano, Polska, 85 D10
Lo Ortuzar → Ortuzar, Lo—
Lê Qui Hô, Đeo—, przeł., Demokratyczna Republika Wietnamu/Chiny, 245 A6
Lô, Sông—, rz., Demokratyczna Republika Wietnamu, 245 A7
Loa, Stany Zjedn., 324 G8
Loa, Río—, rz., Chile, 358 i6-7, 347 C4
Loango, Kongo (Brazzaville), 291 C2
Loanhead, Wielka Brytania, 132 b8
Loano, Włochy, 153 D3
Loara → Loire
Lobachville, Stany Zjedn., 319 B5
Lobam, Pulau—, w., Indonezja, 240d c4
Loban', rz., ZSRR, 200 D22-23, 188 H22
Lobanovo, ZSRR, 199 H10
Lobaski, ZSRR, 200 G17
Lobatsi, Botswana, 290a A6, 292 H5
Löbau [Lubij], NRD, 99 i14, 102 i19, 82 E14
Lobau, reg., Austria, 168 b2-3
Lobaye, adm., Republika Środkowoafrykańska, 287 G19
Lobaye, rz., Republika Środkowoafrykańska, 287 G19, 274 H9
Lobazy, ZSRR, 200 i24
Lobberich, NRF, 110 c2, 101 i2
Lobe, Kamerun, 287 G15
Löbejün, NRD, 102 H13
Lobendava, Czechosłowacja, 99 e12
Lobenstein, NRD, 108 C13, 81 F11
Lobería, Argentyna, 363 H5, 360 H3, 348 F6
Lobetal, Kamerun, 287 H15
Lobi, reg., Górna Wolta, 286 D9
Lobito, Angola, 291 E2
Lobitos, Peru, 351 J2, 343 D1
Lobkoviči, ZSRR, 198 F10
Lobming, Austria, 162a i10
Lobmingbach, rz., Austria, 162a i10
Lobn'a, ZSRR, 199 EF9
Lobo, rz., Wybrzeże Kości Słoniowej, 285 F7
Lobos, Argentyna, 363 E4, 360 F3, 347 F6
Lobos, w., Hiszpania, Wyspy Kanaryjskie, 70 u41
Lobos, Cabo—, przyl., Chile, 358 H6
Lobos, Cabo—, przyl., Meksyk, 335 C3
Lobos Cay, w., Kuba, 338 B5
Lobos, Cayo—, w., Meksyk, 336 H16
Lobos de Afuera, Islas—, w., Peru, 357 B1, 343 E1
Lobos de Tierra, Isla—, w., Peru, 357 B1, 343 E1
Lobos, Estero de—, zat., Meksyk, 335 D4
Lobos, Isla—, w., Meksyk, 335 D4
Lobos, Isla de—, w., Urugwaj, 360 F5
Lobos, Laguna de—, jez., Argentyna, 363 E4-5
Lobos, Point—, przyl., Stany Zjedn., 325 C2
Lobos, Punta—, przyl., Argentyna, 363 i2
Lobos, Punta—, przyl., Chile, 358 i6
Lobos, Punta—, przyl., Chile, 359 E2
Lobstick Lake, jez., Kanada, 300 H12-13
Loburg, NRD, 102 G14, 82 D12
Lobva, ZSRR, 201 C10, 188 G27
Lobva, rz., ZSRR, 201 C10, 188 G26
Lôc Binh, Demokratyczna Republika Wietnamu, 245 B8
Lôc Ninh, Wietnam Pd., 245 G8
Loc'-Saj, ZSRR, 201 C5
Locana, Włochy, 157 F4
Locarno, Szwajcaria, 158 g9, 157 D7
Locate di Triulzi, Włochy, 157 F8
Loccum, NRF, 101 G8
Loch Garman [Wexford], miasto, adm., Irlandia, 128 i5
Loch Raven Reservoir, zb., Stany Zjedn., 319 D3-4, 332 B5
Lochaline, Wielka Brytania, 127 E6
Lochalsh, Kanada, 313 A5
Lochau → Beaufort Island
Lochboisdale, Wielka Brytania, Hebrydy, 127 D4
Lochdale, Kanada, 304 e27
Lochdonhead, Wielka Brytania, Hebrydy, 127 E6
Loche, La—, Kanada, 304 G19
Lochearnhead, Wielka Brytania, 127 E7
Lochem, Holandia, 114 D8
Locher Water, rz., Wielka Brytania, 132 b2
Loches, Francja, 137 E7
Lochiel, Republika Południowej Afryki, 290a B9
Lochinver, Wielka Brytania, 127 C6
Lochkov, Czechosłowacja, 98 d28
Lochmaddy, Wielka Brytania, Hebrydy, 127 D4
Lochmataja, gora—, g., ZSRR, 206 B8
Lochotín, Czechosłowacja, 99 d5
Lochvica, ZSRR, 196 C12, 191 D7
Lochwinnoch, Wielka Brytania, 132 b2
Lochy, Loch—, jez., Wielka Brytania, 127 E7
Lock, Australia, 369 F7
Lock Haven, Stany Zjedn., 328 G17, 313 E9
Lock Mills, Stany Zjedn., 331 b2
Lockarp, Szwecja, 116 D6
Lockeford, Stany Zjedn., 330 C3
Lockenhaus, Austria, 160 C13
Lockerbie, Wielka Brytania, 127 F8
Lockes, Stany Zjedn., 324 G6
Lockhart, Stany Zjedn., 314 H7
Lockhart, Stany Zjedn., 314 J4
Lockhart, Stany Zjedn., 318 K7
Lockhart, Lake—, jez., Australia, 372 d4
Löcknitz, NRD, 93 j14, 102 E18, 82 C14
Löcknitz, rz., NRD, 102 E13
Löcknitz, rz., NRD, 102 FG18
Lockport, Stany Zjedn., 328 E16, 313 D8
Lockstedt, NRF, 109 B6
Lockwood Hills, wzg., Stany Zjedn., 303 E9
Locle, Le—, Szwajcaria, 160 b18-19, 157 B3
Locminé, Francja, 137 E4
Loco, Szwajcaria, 158 g8
Locorotondo, Włochy, 154 H12
Locri, Włochy, 154 J11
Locri, ruiny, Włochy, 154 J11
Locumba, Peru, 358 G6, 343 G3
Locumba, Río—, rz., Peru, 358 G6
Locust Gap, Stany Zjedn., 331 a7
Locust Point, przyl., Stany Zjedn., 321 C5
Locvei, Munții—, g., Rumunia, 169 H3-4
Löd (Lydda), Izrael, 146 k5, 265 G6, 143 i24
Loda, Stany Zjedn., 327 H6
Lödde å, rz., Szwecja, 116 C6
Loddefjord, Norwegia, 123 b2
Löddeköpinge, Szwecja, 116 C6
Löddesborg, Szwecja, 116 C5
Loddon River, rz., Australia, 373 EF4, 370 G8
Lodé, El—, Czad, 287 C19
Lodejnoje Pole, ZSRR, 187 F13, 179 C4
Loděnice, Czechosłowacja, 97 D6
Löderburg, NRD, 102 H13
Lodève, Francja, 137 i10
Lodgepole Creek, rz., Stany Zjedn., 317 E4
Lodhrān, Pakistan, 253 E2
Lodi, Stany Zjedn., 321 B3
Lodi, Stany Zjedn., 330 C3, 324 G3, 309 D2
Lodi, Stany Zjedn., 327 E5
Lodi, Stany Zjedn., 328 G12, 313 E6
Lodi, Włochy, 157 F9, 153 C4
Lodi Vecchio, Włochy, 157 F8
Lødingaksla, g., Norwegia, 123 e6
Lødingen, Norwegia, 123 e6
Lodja, Kongo (Kinshasa), 291 C4
Lodji, Indonezja, 242 E7
Lodosa, Hiszpania, 150 B9
Lödöse, Szwecja, 121 D10
Lodwar, Kenia, 279 i2, 291 B7
Loelva, rz., Norwegia, 123 o32
Loenen, Holandia, 114 D6
Loerlesfontein, Republika Południowej Afryki, 290a D3, 292 i3
Loeuilly, Francja, 134 E17
Lofa, rz., Liberia, 285 F5
Lofer, Austria, 162a b2, 108 H15, 159 C9
Loferer Steinberge, g., Austria, 162a b2
Loffa County, adm., Liberia, 285 F5-6
Löffingen, NRF, 107 H6
Loffre, Francja, 140 k12-13
Lofocki, Basen—, podwodn., 64 DE24-26
Lofoten (Lofoty), w., Norwegia, 118 BC19-20
Lofthammar, Szwecja, 122 E14
Lofthus, Norwegia, 123 o31
Lofty Range, g., Australia, 369 D3
Log, Jugosławia, 162b j15
Log, ZSRR, 202 D4
Log Čezsoški, Jugosławia, 162b j14
Log na Coille, g., Irlandia, 128 i5
Loga, NRF, 101 E5
Logan, Stany Zjedn., 323 F8, 309 C4
Logan, Stany Zjedn., 313 F6
Logan, Stany Zjedn., 313 G7
Logan, Mount—, g., Kanada, 303 F12
Logan Mountains, g., Kanada, 304 F15
Logan River, rz., Australia, 373 AB9
Logansport, Stany Zjedn., 327 H8, 313 E4, 310 C9
Loganville, Stany Zjedn., 327 E4
Logasjegan, rz., ZSRR, 188 D30
Logaškino, ZSRR, 212 B16
Loges, Les—, Francja, 134 E13
Loginova, ZSRR, 201 C5
Loginya, Lake—, soln., Kenia, 294 f9
Logišin, ZSRR, 198 G4
Logojsk, ZSRR, 198 E6
Logone, adm., Czad, 287 E18-19
Logone, rz., Kamerun/Czad, 287 D18
Logone Birni, Kamerun, 287 D18
Logone-et-Chari, adm., Kamerun, 287 CD18
Logone Gana, Czad, 287 D18
Logoniégue, Górna Wolta, 286 E8
Logovskij, ZSRR, 202 E4, 192 E12
Logron, Francja, 134 H15
Logroño, miasto, adm., Hiszpania, 150 B9, 141 C5
Logrosán, Hiszpania, 149 E6
Løgstør, Dania, 121 F7
Logudoro, reg., Włochy, Sardynia, 154 H3
Løgumkloster, Dania, 101 A7, 121 G6
Logvino (Łogwino), ZSRR, 86 B14
Lohals, Dania, 121 G8
Lohandara, rz., Nepal, India, 256 C2
Lohārdaggā, India, 254 H9, 249 D6
Lohārghāt, India, 256 D6
Lohatlha, Republika Południowej Afryki, 290a C5, 292 H4
Lohāvat, India, 253 F3
Lohbā, India, 255 B4
Lohberg, NRF, 108 E16
Lohfelden, NRF, 101 i9
Lohja [Lojo], Finlandia, 197 B6
Lohjanjärvi, jez., Finlandia, 197 B5
Löhlbach, NRF, 101 i7
Lohmar, NRF, 110 e5
Löhme, NRD, 100 a6
Lohme, NRD, 102 B17
Lohmen, NRD, 99 i10
Lohmen, NRD, 102 D14
Lohne, NRF, 101 F6, 81 D8
Lohnsburg, Austria, 108 G16
Lôha, Wybrzeże Kości Słoniowej, 286 E8
Lohokiane, Botswana, 293 H1, 292 G5
Loholoka, Republika Malgaska, 292 j17
Lohr, NRF, 107 CD9, 81 FG9
Lohr, rz., NRF, 107 C8
Lohsa [Łaz], NRD, 102 i18
Lohuec, Francja, 133 H5
Loi Hkaw, g., Birma, 245 B4
Loi Hpalan, g., Birma, 245 B4
Loi Hsan, g., Birma, 245 B3
Loi-kaw, Birma, 245 C3, 250 E9
Loi Lan, g., Birma, 245 C3
Loi-lem, Birma, 245 B3
Loi Lin, g., Birma, 245 A4
Loi Mu, g., Birma, 245 A4
Loi-Mwe, Birma, 245 B4
Loi, Nam—, rz., Birma, 245 B4, 250 D9-10
Loi Pannaung [Pangnao], g., Birma, 245 B5
Loi, Phou—, g., Laos, 245 B6
Loiblpass, przeł., Austria/Jugosławia, 162a m18
Loiblthal, Austria, 162a m18
Loikum, NRF, 110 a3
Loile, rz., Kongo (Kinshasa), 291 C4
Loimaa, Finlandia, 197 B4
Loimaanjoki, rz., Finlandia, 197 AB4
Loing, rz., Francja, 137 E9
Loir, rz., Francja, 137 E7
Loir-et-Cher, adm., Francja, 135 Podział administracyjny
Loirano, Włochy, 156 e4
Loire, adm., Francja, 135 Podział administracyjny
Loire (Loara), rz., Francja, 137 E5
Loire-Atlantique, adm., Francja, 135 Podział administracyjny
Loiret, adm., Francja, 135 Podział administracyjny
Loisach, rz., NRF, 108 H12, 81 i11
Loison, rz., Francja, 113 F7
Loison-sous-Lens, Francja, 140 k11
Loitz, NRD, 102 D16
Loja, Ekwador, 351 J3
Loja, Hiszpania, 149 G7
Lojalności, Wyspy—, w., Nowa Kaledonia, 379 o16, 365 F8 → Loyauté, Iles—
Loje, Rio—, rz., Angola, 291 D2
Lojev, ZSRR, 198 H9, 191 D6
Lojno, ZSRR, 201 C2, 188 G23
Lojo → Lohja
Lok, Czechosłowacja, 98 G14
Loka, Sudan, 274 H12
Lokači, ZSRR, 195 C3
Lokaly, ZSRR, 207 H6
Lokandu, Kongo (Kinshasa), 291 C5
Lokbatan, ZSRR, 204 H15, 192 i15
Lokčim, rz., ZSRR, 188 F22-23
Lokelio, Sudan, 279 H2
Loker, Belgia, 113 C2
Lokeren, Belgia, 113 B4
Loket, Czechosłowacja, 99 d4, 97 C3
Lokev, Jugosławia, 168 n15
Lokichar, Kenia, 291 B7
Lokichokio, Kenia, 279 H2, 291 B6
Lokitaung, Kenia, 279 H2, 291 B7
Løkken, Dania, 121 E7
Løkken, Norwegia, 120 Górnictwo
Lokn'a, ZSRR, 198 C9, 187 H12
Lokn'a, rz., ZSRR, 198 C9
Loko, Nigeria, 287 E14
Loko, Republika Środkowoafrykańska, 291 B3
Lokoja, Nigeria, 286 F14
Lokolama, Kongo (Kinshasa), 291 C3
Lokolo, rz., Kongo (Kinshasa), 291 C3
Lokomo, Kamerun, 287 H18
Lokoro, rz., Kongo (Kinshasa), 291 C3
Lökösháza, Węgry, 167 F11
Lokossa, Dahomej, 286 F11
Lokot', ZSRR, 199 i6
Lokot', mys—, przyl., ZSRR, 205 A15
Loks Land, w., Kanada, 299 F12-13
Loksa, ZSRR, 197 C7, 187 G9
Lokšino, ZSRR, 206 B10
Loktevka, rz., ZSRR, 206 F3
Lokti, ZSRR, 206 B4
Loktyši, ZSRR, 198 G5
Lokuru, Wyspy Salomona, 380 q22
Lokve, Jugosławia, 162b a3
Lokvičić, Jugosławia, 162b e8
Lokyang, Singapur, 240d a1
Löl, Nahr—, rz., Sudan, 274 G11
Lola, Gwinea, 285 F6
Lola, Mount—, g., Stany Zjedn., 330 B4
Loldjoro, g., Tanzania, 294 g8
Lolgarien, rz., Tanzania, 294 f6
Lolgorien, Kenia, 291 C6
Lolibai, Gebel—, g., Sudan, 275 H12
Lolif, Francja, 133 G10
Lolimi, Sudan, 279 H1
Lollando, Tanzania, 291 C7
Lolland, w., Dania, 102 B12, 121 H8-9
Lollar, NRF, 107 B7, 81 F8
L'Olmo → Olmo, L'—
Loloda, Indonezja, 242 D7
Lolodorf, Kamerun, 287 H16
Lolog, rz., ZSRR, 201 C4
Loluque, Francja, 136 Surowce mineralne
Lom, Bułgaria, 173 B3, 142 C18
Lom, ZSRR, 199 D11
Lom, rz., Bułgaria, 173 B2-3
Lom, rz., Kamerun, 287 G17
Lom-et-Kadeï, adm., Kamerun, 287 G17-18
Lom Sak, Syjam, 245 D5
Lom u Mostu, Czechosłowacja, 99 b7, 97 B5
Loma, Etiopia, 279 G3
Loma Bonita, Meksyk, 336 H12
Loma Mountains, g., Sierra Leone, 285 E5
Loma Negra, Argentyna, 363 F3
Loma Negra, Planicie de la—, równ., Argentyna, 359 F5-6, 347 F4-5
Loma Prieta, g., Stany Zjedn., 330 D3
Loma Verde, Argentyna, 363 E5
Lomagne, reg., Francja, 137 Hi7-8
Lomami, rz., Kongo (Kinshasa), 291 C4
Lomas, Peru, 357 F4, 343 G3
Lomas, Bahía de—, zat., Chile, 348 i4
Lomas Coloradas, wyż., Argentyna, 348 G4
Lomas de Vallejos, Argentyna, 360 B4
Lomas de Zamora, Argentyna, 348 h17, 363 D5, 360 F3, 347 E6
Lomas, Las—, Peru, 357 A1
Lomati, Birma, 245 C3, 250 E9
Lomawai, Fidżi, 379 r18
Lomazzo, Włochy, 157 E8
Lomba da Maia, Portugalia, São Miguel, 70 s37
Lomba, Rio—, rz., Angola, 291 F4
Lombagin, Indonezja, 242 D6
Lombard, Stany Zjedn., 323 C8
Lombarda, Pianura— (Nizina Lombardzka), niz., Włochy, 157 F7-11, 153 C3-5
Lombarda, Serra—, g., Brazylia, 353 F16-17, 344 C7
Lombardia, adm., reg., Włochy, 157 E8-10, 153 C3-5, 142 B11-12
Lombardzka, Nizina → Lombarda, Pianura—
Lomblen, Pulau—, w., Indonezja, 242 F6
Lombok, Pulau—, w., Indonezja, 241 F5
Lombok, Selat—, cieśn., Indonezja, 241 F5
Lombovož, ZSRR, 188 E27
Lombra, Torrente—, rz., Włochy, 156 d4
Lomé, Togo, 286 F11
Lomela, Kongo (Kinshasa), 291 C4
Lomela, rz., Kongo (Kinshasa), 291 C4
Lomellina, reg., Włochy, 157 F7, 153 C3
Lomello, Włochy, 157 F7
Lomié, Kamerun, 287 H17, 291 B2
Lomira, Stany Zjedn., 327 E6
Lomita, Stany Zjedn., 326 E3
Lomita Park, Stany Zjedn., 325 D3
Lomitas, Las—, Argentyna, 360 A2, 347 C5
Lomma, Szwecja, 116 C6
Lomma, rz., Norwegia, 123 o29-30
Lommabukten, zat., Szwecja, 116 C5
Lommatzsch, NRD, 102 i16
Lomme, Francja, 140 j11, 113 C2
Lomme, rz., Belgia, 113 D7
Lommedalen, dol., Norwegia, 123 o29-30
Lommel, Belgia, 113 B7
Lomnica, rz., ZSRR, 195 E2-3
Lomnice, Czechosłowacja, 97 E10
Lomnice, Czechosłowacja, 98 D12
Lomnice, Czechosłowacja, 99 d3
Lomnice, rz., Czechosłowacja, 97 E5
Lomnice nad Lužnicí, Czechosłowacja, 97 E7
Lomnice nad Popelkou, Czechosłowacja, 97 B8
Lomnický štít (Łomnica), g., Czechosłowacja, 94 r20, 98 E18
Lomnitz, NRD, 99 e10
Lomond, Ben—, g., Australia, 373 C8
Lomond, Loch—, jez., Wielka Brytania, 132 a2, 127 E7
Lomonosov, ZSRR, 197 C11, 187 G11
Lomonosova, chrebet— (Grzbiet Łomonosowa), podwodn., 184 A15
Lomonosovskaja, ZSRR, 207 D9
Lomont, Le—, wzg., Francja, 157 B2-3
Lomovka, ZSRR, 201 i8
Lomphat, Kambodża, 245 F8
Lompobatang, Gunung—, g., Indonezja, 242 F5
Lompoc, Stany Zjedn., 330 G4, 324 i3
Lón, Islandia, 124 B10
Lón, rz., Islandia, 124 D11-12
Lon, Hon—, w., Wietnam Pd., 245 F9
Lonaconing, Stany Zjedn., 332 B3
Lonato, Włochy, 157 F10
Lonāvalā, India, 252 B1, 249 E4
Loncoche, Chile, 359 G2, 348 F3
Loncopue, Argentyna, 359 G3, 348 F3
Lońda, India, 252 D2
Londa, Pakistan, 256 G5
Londe-les-Maures, La—, Francja, 144 k10
Londerzeel, Belgia, 113 B5
Londinières, Francja, 134 E15
London, Kanada, 328 F13, 313 D7, 300 J9
London, Stany Zjedn., 313 G5
London, Stany Zjedn., 328 i11, 313 F6
London (Londyn), miasto, adm., Wielka Brytania, 132 e11-12, 134 B12-13, 128 J11-12
London Colney, Wielka Brytania, 132 d10
Londonderry, Stany Zjedn., 320 B4
Londonderry, Stany Zjedn., 320 C7
Londonderry, miasto, adm., Wielka Brytania, 127 G4
Londonderry, Cape—, przyl., Australia, 369 B5
Londonderry, Isla—, w., Chile, 348 J3
Londres, Argentyna, 359 A5, 347 D4
Londrina, Brazylia, 347 C7
Londyn → London
Lone, rz., NRF, 107 F10
Lone Mountain, g., Stany Zjedn., 330 C7
Lone Pine, Stany Zjedn., 330 E6
Lone Star Geyser, źr., Stany Zjedn., 333 f4
Lone Tree, Stany Zjedn., 327 G3
Lonely, Rodezja, 293 G3
Lonely Island, w., Kanada, 328 C13
Lonevåg, Norwegia, 123 a3
Long Bay, zat., Australia, 372 j12
Long Bay, zat., Stany Zjedn., 331 fg11
Long, Bay—, zat., Stany Zjedn., 331 g10

Los Lagos → Lagos, Los—
Los Lunas, Stany Zjedn., 324 i10
Los Mellizos → Mellizos, Los—
Los Menucos → Menucos, Los—
Los Mochis → Mochis, Los—
Los Molinos, Stany Zjedn., 330 A2
Los Molinos (Argentyna, Peru) → Molinos, Los—
Los Molles → Molles, Los—
Los Monegros → Monegros, Los—
Los Muermos → Muermos, Los—
Los Navalmorales → Navalmorales, Los—
Los Negros, w., Nowa Gwinea Australijska, Archipelag Bismarcka, 379 s25
Los Nietos, Stany Zjedn., 326 D4
Los Novillos → Novillos, Los—
Los Olivos, Stany Zjedn., 330 G4
Los Olmos Creek, rz., Stany Zjedn., 318 L6-7
Los', ostrov—, w., ZSRR, 204 i15
Los Palacios → Palacios, Los—
Los Palacios y Villafranca → Palacios y Villafranca, Los—
Los Paradores → Paradores, Los—
Los Pastores → Pastores, Los—
Los Peares → Peares, Los—
Los Pinetos Lookout, g., Stany Zjedn., 326 A2
Los Pinos (Argentyna, Kuba) → Pinos, Los—
Los Pozos → Pozos, Los—
Los Quelehues → Quelehues, Los—
Los Quirquinchos → Quirquinchos, Los—
Los Realejos → Realejos, Los—
Los Remedios → Remedios, Los—
Los Reyes de Salgado → Reyes de Salgado, Los—
Los Reyes Islands, w., Nowa Gwinea Australijska, Archipelag Bismarcka, 379 s25
Los Ríos → Ríos, Los—
Los Rosales → Rosales, Los—
Los Santos de Maimona → Santos de Maimona, Los—
Los Sauces → Sauces, Los—
Los Sembrados → Sembrados, Los—
Los Silos → Silos, Los—
Los Surgentes → Surgentes, Los—
Los Taques → Taques, Los—
Los Telares → Telares, Los—
Los Teques → Teques, Los—
Los Testigos → Testigos, Los—
Los Toldos → Toldos, Los—
Los Trigales → Trigales, Los—
Los Vientos → Vientos, Los—
Los Vilos → Vilos, Los—
Los Yébenes → Yébenes, Los—
Losar, India, 253 C5
Losby, Norwegia, 123 o32
Losefe, Mozambik, 293 D6
Losenstein, Austria, 108 H18
Losevo, ZSRR, 196 C19
Losheim, NRF, 107 C2
Losheim, NRF, 107 D3
Lošica, rz., ZSRR, 193 x23
Lošica pervaja, ZSRR, 193 x24
Lošica vtoraja, ZSRR, 193 x23
Losicha, ZSRR, 206 D5
Losimingur, g., Tanzania, 294 g7
Lošinj, w., Jugosławia, 162b b2, 163 E3
Lošinjski kanal, cieśn., Jugosławia, 162b b2-3
Losinovka, ZSRR, 196 C10
Losinyj, ZSRR, 201 E11
Loškarevka, ZSRR, 196 F13
Los'mino, ZSRR, 199 F6
Ložnica, ZSRR, 198 E7
Losoda, Río—, rz., Kolumbia, 351 F5-6
Lossa, NRD, 102 i12
Lossiemouth, Wielka Brytania, 127 D8
Lössnitz, NRD, 99 b3
Lost Creek, rz., Stany Zjedn., 333 d6
Lost Creek Campground, Stany Zjedn., 333 b2
Lost Creek Ridge, wzg., Stany Zjedn., 331 b3
Lost Hills, Stany Zjedn., 330 F5
Lost River, Stany Zjedn., 332 C3
Lost River Range, g., Stany Zjedn., 323 DE7
Lost Trail Pass, przeł., Stany Zjedn., 323 D7
Laštice, Czechosłowacja, 98 D11
Lostock Gralam, Wielka Brytania, 131 C4
Lostock, River—, rz., Wielka Brytania, 131 B2-3
Lostwithiel, Wielka Brytania, 133 D3
Losuia, Papua, Wyspy Triobrianda, 379 t26
Losvida, ozero—, jez., ZSRR, 198 D8-9
Lot, Belgia, 115 i12
Lot, adm., Francja, 135 Podział administracyjny
Lot, rz., Francja, 137 H7, 141 B7
Lot-et-Garonne, adm., Francja, 135 Podział administracyjny
Lota, Chile, 359 F2, 348 F3
Lota, Pustynia → Lūt, Dasht-e—
Lotagipi, bag., Kenia, Sudan, 279 H2, 275 H13
Lotaryngia → Lorraine
Lotaryńska, Wyżyna → Lorrain, Plateau—
Lotbinière, Kanada, 329 B23
Løten, Norwegia, 121 B9
Lotfabād, Iran, 261 C9
Lothair, Republika Południowej Afryki, 290a B9
Lothair, Stany Zjedn., 323 B8
Lothlekane, Botswana, 293 H1
Loto, Kongo (Kinshasa), 291 C4
Lotofaga, Samoa Zachodnie, 380 e6
Lotošino, ZSRR, 199 E7, 187 H14
Lotrul, rz., Rumunia, 169 G9
Lotseninsel, w., NRF, 101 B10
Lotta, rz., ZSRR, 187 B11
Lottorf, NRF, 109 A6
Lotuke, Gebel—, g., Sudan/Uganda, 275 H12
Lotyń, Polska, 85 D7
Lou, w., Nowa Gwinea Australijska, Archipelag Bismarcka, 379 s25
Loubnān, Djebel— (Góry Liban), g., Liban, 146 th7-8, 265 EF6-7
Louchi, ZSRR, 187 C13
Loučka, rz., Czechosłowacja, 97 E10
Loučná, Czechosłowacja, 99 c4
Loučná, g., Czechosłowacja, 99 b7, 97 B5
Loučná, rz., Czechosłowacja, 97 CD9-10
Loučovice, Czechosłowacja, 97 F6
Loucun, Chiny, 234 i14
Loude, Chiny, 231 G5
Loudéac, Francja, 133 H7, 137 D4
Loudi, Chiny, 228 H5
Loudias, rz., Grecja, 175 C15
Loudima, Kongo (Brazzaville), 291 C2
Loudon, Malawi, 293 D5
Loudon, Stany Zjedn., 320 B7
Loudonville, Stany Zjedn., 328 H12
Loudrefing, Francja, 107 F3
Loudun, Francja, 137 E7
Loudwater, Wielka Brytania, 132 d9
Loué, Francja, 137 D6
Loue, rz., Francja, 157 B2, 138 E13
Louga, Senegal, 285 B2
Louga, Wybrzeże Kości Słoniowej, 285 G7
Louge, Argentyna, 363 F2, 360 G2
Loughborough, Wielka Brytania, 128 i10
Lougheed Island, w., Kanada, 303 C19
Loughor, Wielka Brytania, 133 A4
Loughor, rz., Wielka Brytania, 133 A5
Loughrea → Baile Locha Riach
Loughton, Wielka Brytania, 132 d12
Louhans, Francja, 138 F12
Louis Trichardt, Republika Południowej Afryki, 292 G5
Louis Ussing, Kap—, przyl., Grenlandia, 299 E19
Louisa, Stany Zjedn., 313 F6
Louisa, Stany Zjedn., 332 C3
Louisburg (Luisburg*), Stany Zjedn., 332 E3, 313 G8
Louise Fiord, fiord, Kanada, 303 C20-21
Louisendorf, NRF, 110 b1
Louiseville, Kanada, 329 B22, 313 B11
Louisiade Archipelago (Luizjady), arch., Papua, 379 u26, 370 B10, 365 E7
Louisiade Rise (Grzbiet Luizjadów), podwodn., 370 B11
Louisiana, Stany Zjedn., 327 i3, 317 F10
Louisiana (Luizjana), adm., Stany Zjedn., 318 J9-10, 309 E8
Louisville, Stany Zjedn., 313 F5, 310 D9
Louisville, Stany Zjedn., 314 i6
Louisville, Stany Zjedn., 318 i11
Louky, Czechosłowacja, 98 b26
Loulan, ruiny, Chiny, 223 C4
Loulé, Portugalia, 149 G3
Loulouni, Mali, 286 D8, 273 F4
Loumbé, Republika Środkowoafrykańska, 287 G19
Lōuna-Uhtju, w., ZSRR, 197 C8
Louny, Czechosłowacja, 97 C5
Loup, rz., Francja, 144 i14
Loup City, Stany Zjedn., 317 E6
Loup River, rz., Stany Zjedn., 317 E6-7
Loupe, La—, Francja, 134 H15, 137 D8
Lourdes, Francja, 137 i6, 141 C6
Lourenço, Brazylia, 353 F17
Lourenço Marques, Mozambik, 290a A10, 292 H6
Lourenço Marques, Baía de— [Baía Delagoa], zat., Mozambik, 290a AB10, 292 H6-7
Lourenço Velho, Rio—, rz., Brazylia, 364 F3
Lourinhã, Portugalia, 149 E2
Lourmel, Algeria, 150 i10, 281 C7, 141 G6
Loúros, Grecja, 175 D13
L'Ours, Bayou—, rz., Stany Zjedn., 331 g9
Lousã, Serra de—, g., Portugalia, 149 D3
Loushan, Chiny, 215 F5
Loushanguan, przeł., Chiny, 228 G3
Loutang, Chiny, 234 g9
Louth, Australia, 373 C5, 370 F9
Louth, Wielka Brytania, 128 H11
Loutre, Pass a—, rz., Stany Zjedn., 331 h13
Louvain → Leuven
Louveciennes, Francja, 140 b1
Louvière, La—, Belgia, 113 D5
Louviers, Francja, 134 F15, 137 C8
Louvigné-du-Désert, Francja, 134 H10
Louvres, Francja, 140 a4, 134 F18
Louvroil, Francja, 113 D4
Louwsburg, Republika Południowej Afryki, 290a B9
Louzha, Zambia, 293 D1
Louzizhen, Chiny, 232 i5
Lövånger, Szwecja, 118 D24
Lovas, Węgry, 168 g9
Lovasberény, Węgry, 167 D6
Lovászi, Węgry, 167 E2
Lovászpatona, Węgry, 98 i13, 167 D4
Lovat' (Łować), rz., ZSRR, 198 B10, 187 H12, 183 D4
Lovčanska planina, g., Bułgaria, 173 CD6
Lovćen, reg., Jugosławia, 162b g11, 163 G7
Lovcy, ZSRR, 199 G11
Love Point, Stany Zjedn., 319 D4
Lovéa, Kambodża, 245 F6
Loveč, miasto, adm., Bułgaria, 173 C6
Loveland, Stany Zjedn., 313 F5
Loveland, Stany Zjedn., 317 E3
Lovell, Stany Zjedn., 323 D9
Lovelock, Stany Zjedn., 330 A6, 323 F4
Lövenich, NRF, 110 e4, 107 B3
Lòvere, Włochy, 157 E10, 153 C5
Loviisa [Lovisa], Finlandia, 197 B8, 187 F10
Lovingston, Stany Zjedn., 332 D3
Lovington, Stany Zjedn., 318 i4
Lovington, Stany Zjedn., 327 i6
Lovíos, Hiszpania, 149 C3
Lovisa → Loviisa
Lovište, Jugosławia, 162b e8
Lövő, Węgry, 98 H11, 167 D2
Lovö, w., Szwecja, 123 h15
Lovoi, rz., Kongo (Kinshasa), 293 B2
Lovoš, g., Czechosłowacja, 99 g11
Lovosice, Czechosłowacja, 99 h11, 97 B6
Lovozero, ZSRR, 187 C14
Lovozero, jez., ZSRR, 187 C14
Lovran, Jugosławia, 162b a2
Lovreč, Jugosławia, 162b a1
Lovreč, Jugosławia, 162b e7
Lovrečica, Jugosławia, 168 o14
Lovrin, Rumunia, 169 F2
Lövstabruk, Szwecja, 122 B15
Lövstaviken, zat., Szwecja, 122 B15-16
Lóvua, Angola, 291 D4
Low, Kanada, 329 C19, 313 C10
Low, Cape—, przyl., Kanada, 300 F8
Low Plains, równ., Stany Zjedn., 318 Ei5-7, 309 DE6-7
Low Rocky Point, przyl., Australia, 373 i5
Lowa, Kongo (Kinshasa), 291 C5
Lowa, rz., Kongo (Kinshasa), 291 C5
Lowden, Stany Zjedn., 327 G4
Lowell, Stany Zjedn., 320 C7, 329 F23, 313 D12, 310 C12
Lowell, Stany Zjedn., 324 K9
Lowell, Stany Zjedn., 327 F9
Lowell, Stany Zjedn., 327 G7, 313 E4
Löwenberg, NRD, 102 F16, 82 D13
Löwenrivier, ued, Afryka Południowo-Zachodnia, 290a B3
Löwenstein, NRF, 107 E8
Löwensteiner Berge, g., NRF, 107 E8-9
Lower Arrow Lake, jez., Kanada, 323 B4-5
Lower Bay, zat., Stany Zjedn., 321 D3
Lower Capilano, Kanada, 304 e26
Lower Crystal Springs Reservoir, zb., Stany Zjedn., 325 D3
Lower Geyser Basin, fizj., Stany Zjedn., 333 e4-5
Lower Hutt, Nowa Zelandia, 375 e14, 375 E6
Lower Kabete, Kenia, 294 c2
Lower Lake, Stany Zjedn., 330 C2
Lower Lake, jez., Stany Zjedn., 323 F4
Lower Marlboro, Stany Zjedn., 319 E3
Lower Paia, Stany Zjedn., Hawaje, 380 k15
Lower Peover, Wielka Brytania, 131 C4
Lower Plenty, Australia, 372 g10
Lower Post, Kanada, 304 G15
Lower Red Lake, jez., Stany Zjedn., 317 B8, 309 B8
Lower River Rouge, rz., Stany Zjedn., 322 j9
Lower Seal Lakes, jez., Kanada, 300 G11
Lower Village, Stany Zjedn., Hawaje, 380 n18
Lowestoft, Wielka Brytania, 128 i13
Lowry Bay, zat., Nowa Zelandia, 375 e14
Lowther Island, w., Kanada, 299 D6
Lowville, Stany Zjedn., 329 E19
Loxstedt, NRF, 109 E2, 101 E7
Loxton, Australia, 373 E3
Loxton, Republika Południowej Afryki, 290a D5, 292 i4
Loya, rz., Kongo (Kinshasa), 291 B5
Loyal, Stany Zjedn., 327 D4
Loyalton, Stany Zjedn., 330 B4
Loyauté, Iles— (Wyspy Lojalności), w., Nowa Kaledonia, 379 o15-16, 365 F8
Loyoro, Uganda, 279 i2
Lozanna → Lausanne
Lozano, Argentyna, 363 D4
Lozen, Bułgaria, 173 D3
Lozère, adm., Francja, 135 Podział administracyjny
Lozère, Mont—, g., Francja, 137 H10
Loznica, Jugosławia, 163 E8
Ložnikovo, ZSRR, 213 D14
Lozno-Aleksandrovka, ZSRR, 196 D17
Loznoje, ZSRR, 202 D5
Lozorno, Czechosłowacja, 98 G12
Lozovac, Jugosławia, 162b d5
Lozovaja, ZSRR, 196 E15, 191 E9
Lozovaja, ZSRR, 208 D14
Lozovik, Jugosławia, 169 i3, 163 E10
Lozovoje, ZSRR, 195 D6
Lozovoje, ZSRR, 196 D16
Loz'va (Łożwa), rz., ZSRR, 188 FG27, 205 E8, 183 C7
Lozym, ZSRR, 188 F22
Lu Tiang Wan → Island Bay
Lua, rz., Kongo (Kinshasa), 291 B3
Lua Nova, Brazylia, 344 D6
Lua, Serra da—, g., Brazylia, 352 G12-13, 343 C5
Luabo, Mozambik, 293 G7
Luacano, Angola, 291 E4
Luachimo, Rio—, rz., Angola, 291 D4
Luahasibuka, Indonezja, 241 E1
Lualaba, adm., Kongo (Kinshasa), 293 C1
Lualaba (Kongo), rz., Kongo (Kinshasa), 291 C5
Lualala, rz., Kongo (Kinshasa), 293 B3
Lualua, Rio—, rz., Mozambik, 291 F7
Luama, rz., Kongo (Kinshasa), 291 C5
Lu'an, Chiny, 227 C6
Luân Châu, Demokratyczna Republika Wietnamu, 245 B6
Luan Toro, Argentyna, 359 F6
Luancheng, Chiny, 231 E2, 227 C7
Luanda, Angola, 291 D2
Luando, Angola, 291 E3
Luando, Rio—, rz., Angola, 291 E3
Luang Chiang Dao, Doi—, g., Syjam, 245 C4
Luang, Doi—, g., Laos, 245 CD5
Luang, Khao—, g., Syjam, 246 H4
Luang, Nam—, rz., Syjam, 245 D6
Luang Prabang, Laos, 245 C6
Luang, Thale—, jez., Syjam, 246 i5
Luango, Zambia, 293 C1
Luangue, Rio—, rz., Angola, 291 D3
Luanguinga, Rio—, rz., Angola, 291 E4
Luangwa, rz., Zambia, 293 E4, 291 E6
Luangwa, rz., Zambia, 291 D5-6
Luangwa Valley, dol., Zambia, 293 CD4-5, 291 E6
Luanhe, Chiny, 231 B5
Luanhe, rz., Chiny, 233 F3, 224 C10
Luanping, Chiny, 231 B5, 233 E2, 224 C10
Luanping, Chiny, 230 Górnictwo
Luansenshi, rz., Zambia, 293 C4
Luanshya, Zambia, 293 D3, 291 E5
Luanxian, Chiny, 231 C6, 227 B9
Luanyangcheng, Chiny, 231 B6
Luanza, Kongo (Kinshasa), 293 B3, 291 D5
Luapula, adm., Zambia, 293 C3
Luapula, rz., Kongo (Kinshasa)/Zambia, 293 C3, 291 DE5
Luarca, Hiszpania, 149 A5, 141 C3
Lubaantum, ruiny, Honduras Brytyjski, 336 i15, 339 D3
Lubachów, Polska, 89 a23
Lubaczów, Polska, 90 E18, 82 F23
Lubaczówka, rz., Polska, 90 E17-18
L'uban', ZSRR, 198 G6, 191 C4
L'uban', ZSRR, 198 G8
L'uban', ZSRR, 199 B3, 187 G12
Lubāna, ZSRR, 197 F8
Lubānas ezers (Jezioro Łubań), jez., ZSRR, 197 F8-9
Lubang, Islands—, w., Filipiny, 242 B5-6
Lubanie, Polska, 85 F11
Lubanowo, Polska, 85 E3
Lub'any, ZSRR, 200 F23, 188 Hi22
Lubań, Polska, 99 i17, 89 C2, 82 E15
Lubań, Polska, 93 d2
Lubań, g., Polska, 94 p21, 90 G12
L'ubar, ZSRR, 195 D6
Lübars, Berlin Zachodni, 100 a3-4
Lübars, NRD, 102 G14
Lubartów, Polska, 90 C17, 82 E22
L'ubaševka, ZSRR, 195 F9, 191 F6
Lubasz, Polska, 85 F7
Lubatowa, Polska, 90 F15
Lubawa, Polska, 86 D13, 82 C19
Lubawka, Polska, 92 q17, 89 D3
Lubawska, Przełęcz—, przeł., Polska/Czechosłowacja, 92 q17, 89 D4
Lubaynī, Baḥr al—, rz., ZRA, 275 i24-25
Lübbecke, NRF, 101 G7, 81 D8
Lübben [Lubin], NRD, 102 H17, 82 E13
Lübbenau [Lubnjow], NRD, 102 H17, 82 E13
Lübbersdorf, NRD, 102 D17
Lübberstedt, NRF, 109 E3
Lubbock, Stany Zjedn., 318 i5, 309 E6
Lübbow, NRF, 102 F12
L'ubča, ZSRR, 198 F5, 191 C3
Lubcza, Polska, 90 F14
Lubcza, rz., Polska, 85 E8
Lubczyna, Polska, 93 i16
L'ubeč, ZSRR, 195 B9
Lubeck, Australia, 373 F4
Lübeck (Lubeka), NRF, 101 D11, 81 C10
Lübecker Bucht (Zatoka Lubecka), zat., 102 C11-12, 81 B10-11
Lubefu, Kongo (Kinshasa), 291 C4
Lubefu, rz., Kongo (Kinshasa), 291 C4
Lubei, Chiny, 233 C4, 224 C11
Lubeka → Lübeck
Lubelska, Wyżyna—, wyż., Polska, 90 CD16-19, 82 EF22-23
Lubenec, Czechosłowacja, 97 C4
Lubenka, ZSRR, 207 E3, 209 d11
L'ubercy, ZSRR, 199 F9, 191 B9
Lubero, Kongo (Kinshasa), 291 C5
Lubéron, Montagne du—, g., Francja, 138 i12
L'ubešov, ZSRR, 195 B4, 191 D3
Lubi, rz., Kongo (Kinshasa), 291 D4
Lubiatowo, Jezioro—, jez., Polska, 93 f13
Lubiąż, Polska, 89 C4
Lubiąż, Jezioro—, jez., Polska, 94 b1-2
L'ubica, Czechosłowacja, 94 r21, 98 E18
Lubice, Polska, 94 i9
Lubichowo, Polska, 85 D10
Lubicz, Polska, 85 E11
Lubie, Jezioro—, jez., Polska, 85 E5
Lubiechowa, Polska, 92 p17
Lubiechów, Polska, 89 a22
Lubienia, Polska, 94 i13
Lubień, Polska, 90 B18
Lubień, Polska, 90 F11
Lubień Kujawski, Polska, 86 G12, 82 D19
Lubieszewo, Polska, 85 E5
Lubieszewo, Polska, 93 d6
Lubięcin, Polska, 89 B3
Lubij → Löbau
Lubikowo, Polska, 94 b3
Lubikowskie, Jezioro—, jez., Polska, 94 b3-4, 85 F5
Lubilash, rz., Kongo (Kinshasa), 291 D4
Lubilasz → Lubilash
L'ubim, ZSRR, 199 C12, 187 G17
L'ubimovka, ZSRR, 196 B14
Lubin, Polska, 89 C4, 82 E16
Lubin, Polska, 93 h15, 85 D2
Lubin (NRD) → Lübben
Lubina, rz., Czechosłowacja, 98 D14
Lubinieckie, Jezioro—, jez., Polska, 94 c3
L'ubinskij, ZSRR, 207 C12
Lubiszewo, Polska, 93 d4
Lubiszyn, Polska, 85 F3
Lublana → Ljubljana
Lublewko, Polska, 93 a1
Lublewo, Polska, 93 c3
Lublin, miasto, adm., Polska, 91, 90 C17, 82 E22
Lublinek, Polska, 91 e6
Lubliniec, Polska, 89 D9, 82 F18
L'ublino, ZSRR, 193 c4
Lubmin, NRD, 102 C17
L'ubnica, ZSRR, 199 D4
Lubniewice, Polska, 94 b1, 85 F4
Lubniewsko, Jezioro—, jez., Polska, 94 c1-2
Lubnjow → Lübbenau
Lubnów, Polska, 92 q22
Lubny, ZSRR, 196 D11, 191 E7
L'ubochňa, Czechosłowacja, 98 E16
L'ubochna, ZSRR, 199 H6, 191 C8
Lubochnia, Polska, 90 B12
Lubocza, Polska, 91 i26
Lubombo, Zambia, 293 E2
Lubomia, Polska, 89 E8
Lubomierz, Polska, 92 o16, 89 C3
Lubomin, Polska, 89 a21, 92 p18
Lubomino, Polska, 86 C14
L'uboml', ZSRR, 195 B3, 191 D3
Lubondaie, Kongo (Kinshasa), 293 B2
Luboń, Polska, 91 i9, 85 G7, 82 D16
Luboraz → Lieberose
L'uboreč, Czechosłowacja, 98 G17
L'uboreč, rz., Czechosłowacja, 98 G17
Luborzyca, Polska, 94 m17
L'ubostan', ZSRR, 196 B14
Lubostroń, Polska, 85 F9
L'ubotín, Czechosłowacja, 98 E19
L'ubotin, ZSRR, 196 D14, 191 E8
Lubowidz, Polska, 86 E13
Lubraniec, Polska, 85 F11, 82 D18
Lubrín, Hiszpania, 150 G9
Lubrza, Polska, 94 c2, 85 G4
Lubrzanka, rz., Polska, 94 j11-12
Lubsko, Polska, 89 B1, 82 E14
Lubstów, Polska, 85 G10
Lubsza, Polska, 89 D7
Lübtheen, NRD, 102 E12, 81 C11
Lubuagan, Filipiny, 242 A6
Lubudi, Kongo (Kinshasa), 293 B1, 291 D5
Lubudi, rz., Kongo (Kinshasa), 291 C4
Lubudi, rz., Kongo (Kinshasa), 293 B1
Lubue, rz., Kongo (Kinshasa), 291 D3
Lubukbatang, Indonezja, 241 E2
Lubukklinggau, Indonezja, 241 E2
Lubukpakam, Indonezja, 246 K4
Lubuksikaping, Indonezja, 241 D2
Lubule, rz., Kongo (Kinshasa), 293 B3, 291 D5
Lubumbashi (Elisabethville*), Kongo (Kinshasa), 293 C2, 291 E5
Lubungwe, Kongo (Kinshasa), 293 B2
Lubuska, Ziemia—, reg., Polska, 85 G3-5, 82 D14-15
Lubuskie, Pojezierze—, poj., Polska, 94, 85 G3-5
Lubulu, Kongo (Kinshasa), 291 C5
Lubwe, Zambia, 293 C3
Luby, Czechosłowacja, 99 c2, 97 C2
Lubycza Królewska, Polska, 90 E19
L'ubytino, ZSRR, 199 C5
Lübz, NRD, 102 E14, 82 C12
Luc An Châu, Demokratyczna Republika Wietnamu, 245 A7
Luc-en-Diois, Francja, 138 H12
Luc, Le—, Francja, 144 j11, 138 i13
Luc-sur-Mer, Francja, 134 F12
Luč Vostoka, ZSRR, 193 y26
Lučak, ZSRR, 210 F4
Lucala, Angola, 291 D3
Lucan, Kanada, 328 E13
Lucanas, Peru, 357 F4
Lučane, ozero—, jez., ZSRR, 198 C10
Lucanin Point, przyl., Filipiny, 240d i12
Lučany nad Nisou, Czechosłowacja, 99 k16
Lucas, Brazylia, 344 F6
Lucas González, Argentyna, 363 B4
Lucas Monteverde, Argentyna, 363 E4
Lucca, miasto, adm., Włochy, 153 E5, 142 C12
Luce Bay, zat., Wielka Brytania, 127 G7
Lucedale, Stany Zjedn., 318 J11
Lucena [Lusena], Filipiny, 242 B6
Lucena, Hiszpania, 149 G7, 141 F4
Lucena del Cid, Hiszpania, 150 D11
Lucendro, Szwajcaria, 161 Górnictwo
Lučenec, Czechosłowacja, 98 G17
Lucenilla, Península de—, pw., Meksyk, 335 E6
Lucens, Szwajcaria, 160 d19, 157 C3
Lučenská kotlina, kotl., Czechosłowacja, 98 G17
Lucento, Włochy, 156 h10
Lucera, Włochy, 153 G10, 142 D14
Lucerna, Peru, 357 E7
Lucerna (Szwajcaria) → Luzern
Lucerne Valley, Stany Zjedn., 330 G8
Lucero, Kuba, 338 a9
Lucero, El—, Wenezuela, 352 D8
Lučesa, rz., ZSRR, 198 D9, 191 B6
Lucette, La—, Francja, 136 Surowce mineralne
Luch, ZSRR, 199 D14
Luch, rz., ZSRR, 200 E14, 188 H18
Luchberg, g., NRD, 99 i9
Lücheng, Chiny, 232 K7
Luchenya, Malawi, 293 E6
Lucheringo, Rio—, rz., Mozambik, 291 E7
Luchico, Rio—, rz., Angola, 291 D4
Luchovicy, ZSRR, 199 G11, 191 B10
Lüchow, NRF, 102 F12, 81 D11
Lüchtringen, NRF, 101 H8
Luchuan, Chiny, 228 J5
Luchy, Francja, 134 E17
Lucia, Stany Zjedn., 330 E3
Luciąża, rz., Polska, 90 C11
Lučica, Jugosławia, 162b d4
L'učicheza, gora—, g., ZSRR, 215 F8
Lucie, rz., Surinam, 352 F14
Lucifer, Meksyk, 334 Gospodarka
Lucin, Stany Zjedn., 323 F7
Lučin, ZSRR, 198 G8
Lučinčik, ZSRR, 195 E6
Lucino, Włochy, 158 h10
Lucio V. Mansilla, Argentyna, 359 B6
Lucipara, Kepulauan—, arch., Indonezja, 242 F7
Lucira, Angola, 291 E2
Lucite, Rio—, rz., Mozambik, 293 GH5
Luck, Stany Zjedn., 327 C2
Luck (Łuck), ZSRR, 195 C4, 191 D3, 179 D3
Lucka, NRD, 102 i14
Luckau [Lukow], NRD, 102 H17, 82 E13
Lückendorf, NRD, 99 j15
Luckenwalde, NRD, 102 G16, 82 D13
Lucknow, Kanada, 328 E13
Lucknow (India) → Lakhanau
Luckow, NRD, 93 i14
Lúčky, Czechosłowacja, 98 F22
Lucma, Peru, 357 B2
L'učob, rz., ZSRR, 193 od29
L'učob, rz., ZSRR, 193 oe29
Lucomagno, Passo del—, przeł., Szwajcaria, 157 C7
Luçon, Francja, 137 F5
Lucrecia, Cabo—, przyl., Kuba, 338 C6, 340 C7
Lucusse, Angola, 291 E4
Lucy Creek, Australia, 369 D7
Lucyn → Ludza
Lucynów Mały, Polska, 94 d8
Lučmierz, Polska, 91 d6
Lüda (Lüta), Chiny, 231 D9, 233 F4, 224 D11
Luda Jana, rz., Bułgaria, 173 E5
Luda Kamčija, rz., Bułgaria, 173 D10
Ludanice, Czechosłowacja, 98 F14
Ludbreg, Jugosławia, 167 F2
Lude, Le—, Francja, 137 E7
Lüdenscheid, NRF, 110 d7, 101 i5, 81 E7
Lüder, rz., NRF, 107 B8
Lüderitz, Afryka Południowo-Zachodnia, 290a B1, 292 H3
Lüderitz, NRD, 102 F13
Lüderitzbaai [Angra Pequena], zat., Afryka Południowo- Zachodnia, 292 H2
Ludersheim, NRF, 106 Energetyka
Ludesch, Austria, 157 B9
Ludgate, Kanada, 328 C14, 313 C7
Ludgeřovice, Czechosłowacja, 98 a24
Ludgershall, Wielka Brytania, 133 B9
Ludhijana → Ludhiyānā
Ludhiyānā, India, 253 D4, 249 B5
Lüdinghausen, NRF, 110 a6, 101 H4
Ludington, Stany Zjedn., 327 E8, 313 D4, 310 C9
Lüdingworth, NRF, 109 C3
L'udinovo, ZSRR, 199 H6, 191 C8
L'udkovo, ZSRR, 199 G6, 191 B8
Ludlow, Stany Zjedn., 320 D5
Ludlow, Stany Zjedn., 320 B4, 329 E22
Ludlow, Stany Zjedn., 324 i5
Ludlow, Stany Zjedn., 327 H6
Ludlow, Wielka Brytania, 131 G3, 128 i9
Ludmannsdorf, Austria, 162a i17
Ludogorie, reg., Bułgaria, 173 B9-12
Ludogorsko plato, wyż., Bułgaria, 173 B10-12
Ludomy, Polska, 85 F7
Ludoni, ZSRR, 197 D11
Ludowici, Stany Zjedn., 314 J7
Ludu, Chiny, 254 E14
Luduqiao, Chiny, 234 g9
Luduş, Rumunia, 169 E9
Luduşul, rz., Rumunia, 169 DE9
Ludvika, Szwecja, 121 B13, 118 F21
Ludvikovice, Czechosłowacja, 99 i12
Ludweiler-Warndt, NRF, 107 E3
Ludwig-Kanal, kan., NRF, 108 E12
Ludwigsburg, NRF, 107 F8, 81 H9
Ludwigsdorf, NRF, 109 c10
Ludwigsfelde, NRD, 102 G16
Ludwigshafen, NRF, 107 DE6-7, 81 G8
Ludwigshafen, NRF, 107 H8
Ludwigslust, NRD, 102 E12, 81 C11
Ludwigsluster Kanal, kan., NRD, 102 E12
Ludwigsstadt, NRF, 108 C12
Ludwigstal, NRF, 106 Przemysł lekki
Ludwikowice Kłodzkie, Polska, 92 q19
Ludwinów, Polska, 91 q18
Ludynia, Polska, 90 D12
Ludza (Lucyn), ZSRR, 197 F9, 187 H10
Ludźmierz, Polska, 94 p19, 90 G11
Luebo, Kongo (Kinshasa), 291 D4
Lueki, Kongo (Kinshasa), 291 C5
Luembe, rz., Kongo (Kinshasa), 291 D4
Luembe, Rio—, rz., Angola, 291 D4
Luena, Kongo (Kinshasa), 293 B1, 291 D5
Luena, Zambia, 293 C4, 291 E6
Luena, rz., Zambia, 291 E4
Luena, Rio—, rz., Angola, 291 E4
Luengue, Rio—, rz., Angola, 291 F4
Luenha, Rio—, rz., Mozambik, 293 F5, 291 F6
Luepa, Wenezuela, 352 E12
Luera, rz., Zambia, 293 C3
Lueta, Rumunia, 170 E11
Luete, rz., Zambia, 291 F4
Lueyang, Chiny, 227 E3, 224 E8
Lufeng, Chiny, 228 J7, 224 G10
Lufila, rz., Zambia, 293 C5
Lufilufi, Samoa Zachodnie, 380 e6
Lufira, rz., Kongo (Kinshasa), 293 B2
Lufkin, Stany Zjedn., 318 J8, 309 E8
Lufubu, rz., Zambia, 293 B4, 291 D6
Lufubu, rz., Zambia, 293 C3
Lufukwe, rz., Kongo (Kinshasa), 293 B2-3
Lufupa, Kongo (Kinshasa), 293 C1
Lufupa, rz., Kongo (Kinshasa), 293 C1
Lufupa, rz., Zambia, 293 D1, 291 E5
Lufwanyama, rz., Zambia, 293 D2
Lug, Jugosławia, 167 G6
Lug, rz., Jugosławia, 169 i2
Luga, Malta, 145 p19
Luga, ZSRR, 197 D11, 187 G11
Luga, rz., ZSRR, 197 C11, 187 G11
Lugan', rz., ZSRR, 196 E17
Lugančik, rz., ZSRR, 196 E18
Lugang, Chiny, Tajwan, 228 i10
Lugano, Szwajcaria, 158 g9, 157 D7, 142 A11
Lugano, Lago di— [Ceresio], jez., Włochy/Szwajcaria, 158 gh9-10, 157 E7-8
Lugansk (Ługańsk), miasto, adm., ZSRR, 196 E18, 191 E10, 179 E4
Luganville, Nowe Hebrydy, 365 E8
Lugareño, Kuba, 338 C5
Lugau, NRD, 99 b3-4, 108 B15
Lügde, NRF, 101 H8
Lugela, Rio—, rz., Mozambik, 291 F7
Lugenda, Rio—, rz., Mozambik, 291 E7
Lugg, rz., Wielka Brytania, 128 i9
Luggiebank, Wielka Brytania, 132 b5
Lugh Ganane, Somalia, 279 i6, 275 H14
Luginino, ZSRR, 199 D7
Luginy, ZSRR, 195 B7
Lugo, Włochy, 153 D6, 142 B12
Lugo, miasto, adm., Hiszpania, 149 B4, 141 C3
Lugoj, Rumunia, 169 F4, 142 B17
Lugones, Argentyna, 359 B7
Luguqiao, Chiny, 231 C4, 227 B8
Lugovoj, ZSRR, 205 F9
Lugovoj, ZSRR, 208 i12
Lugovoje (Ługowoje), ZSRR, 86 B15
Lugovoje, ZSRR, 210 D7
Lugovskij, ZSRR, 211 E8
Lugovskoje, ZSRR, 202 C7
Lugovskoje, ZSRR, 206 E6
Lugrin, Francja, 160 e18
Luguet, g., Francja, 138 h22
Lugulu, rz., Kongo (Kinshasa), 291 C5
Luguruka, Tanzania, 291 D7
Luhačovice, Czechosłowacja, 98 E13
Luhayya, Al—, Jemen, 279 C6, 257 F5
Luhe, Chiny, 234 i9
Luhe, rz., NRF, 101 E10, 81 C10
Luhebao, Chiny, 227 B4
Luhier, Le—, Francja, 160 b18
Luhnau, rz., NRF, 109 B6
Luhu, jez., Chiny, 232 L2
Luhuakou, Chiny, 231 D1
Lui, rz., Zambia, 291 F4
Lui, Rio—, rz., Angola, 291 D3
Lúia, Rio—, rz., Mozambik, 293 E5
Lúia, Rio—, rz., Mozambik, 293 F5, 291 F6
Luiana, Angola, 291 F4
Luiana, Rio—, rz., Angola, 291 F4
Luigny, Francja, 134 H15
Luik → Liège
Luikonlahti, Finlandia, 120 Górnictwo
Luilaka, rz., Kongo (Kinshasa), 291 C4
Luilu, rz., Kongo (Kinshasa), 291 D4
Luimbe, reg., Angola, 291 E3
Luimneach [Limerick], miasto, adm., Irlandia, 128 i3
Luingne, Belgia, 140 i13
Luino, Włochy, 158 gh8, 157 E7, 153 B3
Luís Viana, Brazylia, 361 B6
Luisa, La—, Argentyna, 363 D4
Luisans, Francja, 160 b18
Luisenthal, NRD, 100 i16
Luishia, Kongo (Kinshasa), 293 C2, 291 E5
Luitikila, rz., Zambia, 293 C4
Luitpolda, Wybrzeże—, fizj., Antarktyda, 66 33
Luiza, Kongo (Kinshasa), 291 D4
Luizi, rz., Kongo (Kinshasa), 291 D5
Luizjadów, Grzbiet → Louisiade Rise
Luizjady → Louisiade Archipelago

Luvunzu, rz., Kongo (Kinshasa), 293 AB3
Luwegu, rz., Tanzania, 291 D7
Luwi, rz., Zambia, 293 D4
Luwimba, Zambia, 293 D2
Luwingu, Zambia, 293 C3, 291 E5
Luwua → Luvua
Luwuk, Indonezja, 242 E6
Luwumbu, rz., Zambia, 293 C5
Luxembourg, Luksemburg, 113 E9, 81 G6
Luxembourg, adm., Belgia, 113 E7-8
Luxemburg, Stany Zjedn., 327 D7
Luxemburg, Stany Zjedn., 327 F3
Luxeuil-les-Bains, Francja, 138 E13
Luxi, Chiny, 228 G4
Lüxia, Chiny, 228 H10
Luy, rz., Francja, 137 i6
Luyano, Kuba, 338 a9
Luyashan, g., Chiny, 227 B5
Luyi, Chiny, 232 i3, 227 E7
Luyuan, Chiny, 232 K8
Luz, Brazylia, 364 C3, 362 G4
Luz, La—, Hiszpania, 145 a3
Luz, Puerto de la—, zat., Hiszpania, Gran Canaria, 70 y45
Luz-Saint-Sauveur, Francja, 137 J6-7
Luza, ZSRR, 188 F20
Luža, ZSRR, 199 B3
Luza, rz., ZSRR, 188 D24
Luza, rz., ZSRR, 188 F20
Luzancy, Francja, 113 G3
Luzarches, Francja, 134 F17
Luže, Czechosłowacja, 97 D10
Luzeia, Brazylia, 352 i14
Luzern (Lucerna), miasto, adm., Szwajcaria, 158 b2, 157 B6, 159 C5, 142 A11
Luzerne, Stany Zjedn., 328 D10
Luzhai, Chiny, 228 i4
Luzhou, Chiny, 227 G2, 224 F8
Luziânia, Brazylia, 361 F3, 344 G8
Lužianky, Czechosłowacja, 98 G14
Lužice, Czechosłowacja, 98 F12
Lužice, Czechosłowacja, 99 h10
Lužická Nisa (Nysa Łużycka), rz., Czechosłowacja, 99 j15
Lužické hory (Góry Łużyckie), g., Czechosłowacja, 99 j14-15, 97 B7
Luzilândia, Brazylia, 344 D9
Luzino, Polska, 93 b2, 85 B10
Lužki, ZSRR, 198 D6
Lužná, Czechosłowacja, 97 C5
Lužnice, rz., Czechosłowacja, 97 E6-7
Luzon [Lusón], w., Filipiny, 242 A6, 365 B4
Luzon Point, przyl., Filipiny, 240d I11
Lužskaja guba, zat., ZSRR, 197 C10
Luzy, Francja, 137 F10
Luženda → Lugenda, Rio—
L'va, rz., ZSRR, 195 B6
L'va, rz., ZSRR, 198 H6
L'va Tolstogo, ZSRR, 199 G8
L'vov (Lwów), miasto, adm., ZSRR, 195 D2-3, 191 E3, 179 E3
L'vovka, ZSRR, 208 B15
L'vovskij, ZSRR, 199 F9
Lwia, Zatoka → Lion, Golfe du—
Lwithangalan, g., Birma, 245 A1, 250 D8
Lwów → L'vov
Lwówek, Polska, 85 G6, 82 D16
Lwówek, Polska, 86 G13
Lwówek Śląski, Polska, 89 C3, 82 E15
Lyall Bay, zat., Nowa Zelandia, 375 f14
Lyallpur, Pakistan, 253 D3, 249 B4
Lyam, Oued el—, rz., Maroko, 145 b3
Lyamungu, Tanzania, 294 g9
Lybster, Wielka Brytania, 127 C8
Lychen, NRD, 102 E16, 82 C13
Lychny, ZSRR, 194 E5
Lyckebyån, rz., Szwecja, 122 F13
Lyčkovo, ZSRR, 196 D14
Lyčkovo, ZSRR, 199 D4
Lycksjön, jez., Szwecja, 123 h17
Lydbury North, Wielka Brytania, 131 G2
Lydd, Wielka Brytania, 134 C14
Lydda → Lōd
Lydenburg, Republika Południowej Afryki, 290a A9, 292 H6
Lydestad, Szwecja, 116 A5
Lydford, Wielka Brytania, 133 C4
Lydham, Wielka Brytania, 131 F2
Lydia, Point—, przyl., Stany Zjedn., 331 e12
Lydney, Wielka Brytania, 133 A7
Lyell Fork, rz., Stany Zjedn., 333 i10
Lyell, Mount—, g., Stany Zjedn., 333 j10, 330 D5
Lyells, Stany Zjedn., 319 G3
Lykens, Stany Zjedn., 331 b6, 319 A3, 329 H18
Lykódēmon, Óros—, g., Grecja, 175 G14
Lykošino, ZSRR, 199 C5, 187 G13
Lyle, Stany Zjedn., 327 E2
Lyleton, Kanada, 317 A5
Lyme Bay, zat., Wielka Brytania, 133 C6-7, 128 K8-9
Lyme Regis, Wielka Brytania, 133 C7, 128 K9
Lyminge, Wielka Brytania, 134 B15
Lymington, Wielka Brytania, 132 g18, 133 C9, 128 K10
Lymington, rz., Wielka Brytania, 132 g18
Lymm, Wielka Brytania, 131 C4
Lyn, Kanada, 329 D19
Lynbrook, Stany Zjedn., 321 D5-6
Lynch, Argentyna, 348 g16
Lynch, Stany Zjedn., 313 G6, 310 D10
Lynchburg, Stany Zjedn., 332 D2, 313 G8, 310 D11
Lynchburg, Stany Zjedn., 332 G1
Lynches River, rz., Stany Zjedn., 332 GH2, 314 H7-8
Lynd, Australia, 370 C8
Lynd River, rz., Australia, 370 C8
Lynden, Stany Zjedn., 323 B2
Lyndhurst, Stany Zjedn., 321 C3
Lyndhurst, Wielka Brytania, 132 g18, 133 C9
Lyndon, Stany Zjedn., 327 G5
Lyndonville, Stany Zjedn., 329 D22
Lyne, rz., Wielka Brytania, 127 F9
Lynedoch Bank, podwodn., 369 B6
Lyness, Wielka Brytania, Orkady, 127 e20
Lynga, ZSRR, 201 E3
Lyngdal, Norwegia, 121 D5
Lynge, Dania, 116 B1
Lyngentjord, fiord, Norwegia, 118 B24
Lynher Reef, rafa, Australia, 369 C4
Lynn, Stany Zjedn., 320 D8, 329 F24, 313 D12
Lynn, Stany Zjedn., 328 H10
Lynn Creek, Kanada, 304 d26
Lynn Haven, Stany Zjedn., 314 J5
Lynn Lake, Kanada, 304 G20
Lynndyl, Stany Zjedn., 323 G7
Lynnmour, Kanada, 304 e26
Lynton, Australia, 372 b2
Lynton, Wielka Brytania, 133 B5, 128 J8
Lyntupy, ZSRR, 198 D5
Lynwood, Stany Zjedn., 326 D3
Lynx Lake, jez., Kanada, 304 F19
Lyon, Francja, 138, 138 G11, 141 B9
Lyon Inlet, zat., Kanada, 299 E9
Lyon Manor, Stany Zjedn., 328 D10
Lyon Mountain, Stany Zjedn., 329 D21
Lyonnais, Monts du—, g., Francja, 138 G11
Lyons, Stany Zjedn., 314 i6
Lyons, Stany Zjedn., 317 F6
Lyons, Stany Zjedn., 322 c2
Lyons, Stany Zjedn., 328 E17, 313 D9
Lyons Falls, Stany Zjedn., 329 E19, 313 D10
Lyons-la-Forêt, Francja, 134 F15
Lyons River, rz., Australia, 369 D3
Lyra Reef (Rafa Lira), rafa, Nowa Gwinea Australijska, Archipelag Bismarcka, 379 s26, 365 D7
Lyržanka, ZSRR, 170 G18
Lys, ZSRR, 206 D7
Lys, rz., Belgia, 134 B19
Lys, rz., Francja/Belgia, 113 C3
Lys, Dent de—, g., Szwajcaria, 160 d20
Lysá hora, g., Czechosłowacja, 98 D14
Lysá nad Labem, Czechosłowacja, 97 C7
Lysá pod Makytou, Czechosłowacja, 98 E14
Lysaja Gora, ZSRR, 195 E10
Lysaja, gora—, g., ZSRR, 201 i6
Lysaker, Norwegia, 123 o30
Lysakereiva, rz., Norwegia, 123 o30
Lysakerfjord, fiord, Norwegia, 123 o30
Lys'anka, ZSRR, 195 D9
Lysec, g., Czechosłowacja, 98 G16
Lysefjord, fiord, Norwegia, 121 CD4
Lysefjord, fiord, Norwegia, 123 c3
Lysekil, Szwecja, 121 D9
Lysekloster, Norwegia, 123 c3
Lysimácheia, ruiny, Turcja, 176 C19
Lyskovo, ZSRR, 200 E17, 188 H19
Lyský průsmyk, przel., Czechosłowacja, 98 E14
Lysolaje, Czechosłowacja, 98 d28
Lyss, Szwajcaria, 157 B4
Lyster, Kanada, 329 B23
Lystrup, Dania, 116 B1
Lys'va, ZSRR, 201 D7, 188 G25, 205 F7
Lys'va, ZSRR, 201 C6
Lysvik, Szwecja, 121 B11
Lysyj Liman, ozero—, jez., ZSRR, 204 C10
Lysyje Gory, ZSRR, 202 B5
Lytham, Wielka Brytania, 131 B1-2
Lyttelton, Nowa Zelandia, 375 F5
Lytton, Kanada, 323 A3, 304 H16
Lyttós, ruiny, Grecja, Kreta, 176 H18
Lyža, rz., ZSRR, 188 D25

Ł

Łaba, rz., 71 E10 → Elbe (NRD, NRF); Labe (Czechosłowacja)
Łaba (rz., ZSRR) → Laba
Łabędy, Polska, 89 c24, 89 E9
Łabędzie, Polska, 85 D5
Łabiszyn, Polska, 85 F9
Łabowa, Polska, 90 F13
Łabunie, Polska, 90 D18
Łabuńka, rz., Polska, 90 D18
Łabusz, Polska, 92 g8, 93 e12
Łabytnangi → Labytnangi
Łacza, Jezioro → Lača, ozero—
Łada, rz., Polska, 90 E17
Ładoga, Jezioro → Ladožskoje ozero
Łady, Polska, 91 c2
Ładzin, Polska, 93 h16, 85 D3
Ładzyń, Polska, 94 i9
Łagiewniki, Polska, 89 c26
Łagiewniki, Polska, 91 e6
Łagiewniki, Polska, 91 n17
Łagiewniki, Polska, 91 t25
Łagiewniki, Polska, 92 p21, 89 D5
Łagisza, Polska, 89 c27-28
Łagowskie, Jezioro—, jez., Polska, 94 c1-2
Łagów, Polska, 94 c2, 85 G4, 82 D15
Łagów, Polska, 94 j13, 90 D14
Łagówek, Polska, 94 c2
Łajski, Polska, 94 e6
Łambinowice, Polska, 89 D7
Łanięta, Polska, 86 G12
Łany, Polska, 92 y28
Łańcut, Polska, 90 E16, 82 F22
Łańskie, Jezioro—, jez., Polska, 86 D14-15
Łapalice, Polska, 93 c2
Łapszanka, rz., Polska, 94 p20
Łapsze Niżne, Polska, 94 p20
Łapsze Wyżne, Polska, 94 p20
Łaptiewów, Morze—, m., 68 22-24 → Laptevych, more—
Łapy, Polska, 86 F19, 82 D22
Łasin, Polska, 86 D12, 82 C19
Łasin, Polska, 93 f11
Łask, Polska, 89 B10, 82 E19
Łaskarzew, Polska, 90 B15, 82 E21
Łaskowice, Polska, 91 e6
Łaszczów, Polska, 90 D19, 82 F23
Łaszka, Polska, 93 c6
Łasztownia, Polska, 92 b2
Łaśmiady, Jezioro—, jez., Polska, 93 l22, 86 D18
Łatgalskie, Pojezierze → Latgal'skaja vozvyšennost'
Ławena → Lévuo
Ławica, Polska, 91 h8
Ławica, Polska, 92 r20
Ławki, Polska, 93 l19
Ławki, Jezioro—, jez., Polska, 93 l19
Ławszowa, Polska, 89 C2
Łaz → Lohsa
Łazany, Polska, 94 n17
Łazariew, stacja badawcza, Antarktyda, 66 28
Łazariew (ZSRR) → Lazarev
Łazarz, Polska, 91 h9
Łaziska, Polska, 90 D18
Łaziska, Polska, 98 a25
Łaziska Górne, Polska, 89 E9
Łaziska Średnie, Polska, 89 E9
Łazy, Polska, 90 E10
Łazy, Polska, 91 c2, 94 f6
Łazy, Polska, 92 k11
Łazy, Polska, 93 e12, 85 C6
Łaźna Struga, rz., Polska, 93 k121-22
Łaźno, Jezioro—, jez., Polska, 93 k21-22, 86 C18
Łażany, Polska, 92 p19
Łąck, Polska, 86 G13, 82 D19
Łącko, Polska, 85 B7
Łącko, Polska, 94 o21, 90 F12
Łączany, Polska, 94 n15
Łączna, Polska, 94 j12
Łąka, Polska, 92 x28
Łąki Stoświńskie, reg., Polska, 93 l20
Łąkie, Polska, 85 D8
Łąkie, Jezioro—, jez., Polska, 94 b3
Łąkorz, Polska, 86 E12
Łeba, Polska, 85 B9, 82 B17
Łeba, rz., Polska, 85 B9, 82 B18
Łebcz, Polska, 93 a3
Łebień, Polska, 85 B9
Łebno, Polska, 93 c2, 85 C10
Łebsko, Jezioro—, jez., Polska, 85 B8, 82 B17
Łekno, Polska, 85 F8
Łęcze, Polska, 93 c7
Łęczna, Polska, 90 C17, 82 E22
Łęczno, Polska, 90 C11
Łęczyca, Polska, 86 G12, 82 D19
Łęczyca, Polska, 91 i9
Łęczyce, Polska, 85 B9
Łęg, Polska, 91 c4
Łęg, Polska, 91 t26
Łęg, rz., Polska, 90 D15
Łęg (rz., dopływ Biebrzy) → Ełk
Łęgnowo, Polska, 91 k12
Łęgowo, Polska, 93 d4
Łękawa, Polska, 90 C10
Łęki Szlacheckie, Polska, 90 C11
Łęknica, Polska, 89 B1, 82 E14
Łęknice, Polska, 89 c28
Łękno, Polska, 93 f12
Łętownia, rz., Polska, 90 D17
Łężany, Polska, 86 D16
Łężyce, Polska, 92 r19
Łob-nor → Luobuhu
Łobez, Polska, 85 D5, 82 C15
Łobzów, Polska, 91 t25
Łobżenica, Polska, 85 E8, 82 C17
Łobżonka, rz., Polska, 85 E8
Łochów, Polska, 86 F17, 82 D21
Łodygowice, Polska, 89 F10
Łogaszkino → Logaškino
Łojki, Polska, 92 ż29
Łomazy, Polska, 90 B18
Łomianki, Polska, 91 a2, 94 e6, 86 G15
Łomna, Polska, 94 e6
Łomnica, Polska, 89 b22
Łomnica, Polska, 92 p17
Łomnica, rz., Polska, 92 p17
Łomnica (g., Czechosłowacja) → Lomnický štít
Łomnica Zdrój, Polska, 90 G13
Łomonosowa, Grzbiet—, podwodn., 67 4 →Lomonosova, chrebet—
Łomża, Polska, 86 E18, 82 C22
Łopatka, Przylądek → Lopatka, mys—
Łopienie, Polska, 86 F19
Łopiennik, Polska, 90 C18
Łopienno, Polska, 85 F8
Łopuszna, Polska, 94 p20, 90 G12
Łopuszno, Polska, 90 D12, 82 F20
Łosice, Polska, 86 G19, 82 D22
Łosiów, Polska, 89 D7
Łososina, rz., Polska, 90 D12
Łososina, rz., Polska, 90 F13
Łososina Górna, Polska, 88 Przemysł drzewny
Łosośna, rz., Polska, 86 E21
Łostowice, Polska, 92 f5, 93 c4
Łoś, Polska, 94 g6
Łotewska SRR → Latvijskaja SSR
Łotwa, państwo, 79 Europa 1937
Łować → Lovat'
Łowicz, Polska, 86 G13, 82 D19
Łozowo, Polska, 86 D20
Łoździeje → Lazdijai
Łoźwa → Loz'va
Łożnica, Polska, 85 D3
Łódź, miasto, adm., Polska, 91, 90 B10-11, 82 E19
Łubań, Jezioro → Lubānas ezers
Łubiec, Polska, 94 e5
Łubin, Polska, 86 F20
Łubna, Polska, 88 Przemysł mineralny
Łubowo, Polska, 85 D6
Łubowo, Polska, 85 F8
Łubów, Polska, 92 f5
Łuck → Luck
Łuczanowice, Polska, 91 t26
Łuczyce, Polska, 94 m17
Łuczyna, Polska, 89 C6
Ługa → Luga
Ługańsk → Lugansk
Ługi, Polska, 91 d7
Ługowoje → Lugovoje
Łukawiec, Polska, 90 E18
Łuknajno, Jezioro—, jez., Polska, 93 l19, 86 D17
Łukowa, Polska, 90 E17
Łukowisko, Polska, 86 G19
Łuków, Polska, 90 B16, 82 E22
Łukszta, Jezioro → Lukšto ežeras
Łukszty, Polska, 93 d8
Łukta, Polska, 86 D14
Łunino → Lunino
Łupawa, Polska, 85 C8
Łupawa, rz., Polska, 85 B8, 82 B17
Łupki, Polska, 93 m20
Łupkowska, Przełęcz—, przeł., Polska/Czechosłowacja, 90 G16, 82 G22
Łupków, Polska, 90 G16, 82 G22
Łupowo, Polska, 94 b1
Łuszczewo, Polska, 85 F10
Łuszczów, Polska, 91 n17, 90 C17
Łuszczów pod Lasem, Polska, 91 n17
Łuza → Luza
Łużyce → Lausitz
Łużyce Dolne → Niederlausitz
Łużyce Górne → Oberlausitz
Łużyckie, Góry → Lužické hory
Łużyckie, Pogórze → Lausitzer Bergland
Łużyckie, Wzniesienia → Lausitzer Landrücken
Łydynia, rz., Polska, 86 F15
Łyna, Polska, 86 E14
Łyna, rz., Polska, 86 C14-15, 82 B20 → Lava
Łysa Góra, g., Polska, 94 j13
Łysaków, Polska, 91 n17
Łyse, Polska, 86 E17
Łysica, g., Polska, 94 j12, 90 D13, 82 F20
Łysobyki, Polska, 90 B16
Łysogóry, g., Polska, 94 j12-13, 90 D13-14
Łysonie, Polska, 93 m20
Łysów, Polska, 86 G19
Łyszkowice, Polska, 90 B11

M

M. Gor'kogo, imeni—, ZSRR, 208 G15
M. I. Kalinina, imeni—, ZSRR, 200 D17, 188 H19
Ma, Cao Nguyên—, wyż., Wietnam Pd., 245 G8
Ma Lau Tong, Hongkong, 228 b14
Ma, Oued el—, ued, Mauretania, 281 H3, 273 D4
Ma, Sông—, rz., Demokratyczna Republika Wietnamu, 245 B7
Ma Tau Kok, Hongkong, 228 b14
Ma-ubin, Birma, 245 D2, 250 E9
Ma Wan Chung, Hongkong, 234 m14
Ma'ābida, El—, ZRA, 278 E3
Ma'ād, Jordania, 146 l7
Ma'adan, Syria, 265 E8
Maade, rz., NRF, 109 b13
Ma'ādī, El—, ZRA, 275 h25, 278 C4
Maaia, Mozambik, 291 E8
Ma'ala, Federacja Arabii Południowej, 258 k24
Maalaea, Stany Zjedn., Hawaje, 380 k15
Maalaea Bay, zat., Stany Zjedn., Hawaje, 380 k15
Ma'amoūra, Ra's—, przyl., Tunezja, 154 L5
Ma'ān, miasto, adm., Jordania, 265 G6
Maanselkä, wzg., Norwegia, Finlandia, ZSRR, 187 BD9-11
Maanshan, Chiny, 232 K6, 227 F9, 224 E10
Maanshan, Chiny, 215 E7
Maanshan, g., Chiny, 232 L5, 227 F8
Ma'aqalā', Arabia Saudyjska, 261 H3, 257 D6
Maardu, ZSRR, 197 C6
Maarheeze, Holandia, 114 F7
Maarianhamina [Mariehamn], Finlandia, Wyspy Alandzkie, 122 B17, 187 F6
Ma'arret en Nou'mān, Syria, 265 E7
Maas (Meuse), rz., Holandia, 114 E7
Maas-Waalkanaal, kan., Holandia, 115 f5
Maasbree, Holandia, 114 F8
Maasdam, Holandia, 115 j11
Maasdijk, Holandia, 115 i9
Maaseik, Belgia, 113 B8
Ma'aṣer ech-Chaūf, Liban, 146 g7
Maasland, Holandia, 115 i9
Maassluis, Holandia, 115 i9, 114 E4
Maastricht, Holandia, 114 G7
Maatal-lah, źr., Sahara Hiszpańska, 273 D3
Ma'atul, źr., Sudan, 274 E12
Ma'aza, Gebel el—, g., ZRA, 278 B6
Maba, Chiny, 232 i6
Mababe Depression, kotl., Botswana, 291 F4
Ma'bar, Jemen, 279 C7
Ma'bārōt, Izrael, 146 j5
Mabaruma, Gujana, 352 C13
Mabashi, Japonia, 240b B3
Mabatang, Filipiny, 240d k12
Mabau, Indonezja, 241 E4
Mabber, Ra's—, przyl., Somalia, 275 G16
Mabechi, rz., Japonia, 240a G3
Mabel, Stany Zjedn., 327 E3
Mabel, Stany Zjedn., 331 b7
Mabeleapudi, Botswana, 292 G4
Mabella, Kanada, 317 A11
Mabenga, Kongo (Kinshasa), 291 C3
Mabéré, Kamerun, 287 F17
Maberly, Kanada, 329 D18
Mabicun, Chiny, 227 D6
Mabil, Etiopia, 279 E3, 275 F13
Mablethorpe, Wielka Brytania, 128 H12
Mâbole, Cejlon, 252 a9
Mabole, rz., Sierra Leone, 285 E4
Mabori, Japonia, 240b E2
Mabote, Mozambik, 293 i6, 292 G6
Mabrak, Jabal—, g., Jordania, 265 G6
Mabrous Bô, źr., Niger, 274 D8
Mabruk, Libia, 274 C9
Mabu, Chiny, 232 K4
Mabuki, Tanzania, 291 C6
Mabwe, Kongo (Kinshasa), 293 B2
MacAdam →McAdam
MacAdoo → McAdoo
MacAlester → McAlester
MacAlister, Mount → McAlister, Mount—
MacAlisterville → McAlisterville
MacAllen → McAllen
MacAlpine Lake, jez., Kanada, 303 E20
MacArthur River → McArthur River
MacBain → McBain
MacBride → McBride
MacCabe Lakes → McCabe Lakes
MacCall → McCall
MacCamey → McCamey
MacCarthy → McCarthy
MacClintock Bay → M'Clintock Bay
MacClintock Channel → M'Clintock Channel
MacClintock Range → McClintock Range
MacClintocka, Góra—, g., Antarktyda, 66 14
MacClintocka, ostrov—, w., ZSRR, 205 B6-7
MacClure → McClure
MacClure, Cape → M'Clure, Cape—
MacClure, Lake → McClure, Lake—
MacClure Strait → M'Clure Strait
MacColl → McColl
MacComb → McComb
MacConaughy, Lake → McConaughy, Lake—
MacConnellsburg → McConnellsburg
MacCook → McCook
MacCormick → McCormick
MacCormick, Przylądek—, przyl., Antarktyda, 66 12
MacCoysville → McCoysville
MacDaniel → McDaniel
MacDermitt → McDermitt
MacDonald Downs, Australia, 369 D7
MacDonald Peak → McDonald Peak
MacDonalda, Lodowiec—, lod., Antarktyda, 66 32
MacFarlane River → McFarlane River
MacGehee → McGehee
MacGill → McGill
MacGowen, Arrecife—, w., Ekwador, Galapagos, 358 c13
MacGrath → McGrath
MacGraw → McGraw
MacGregor → McGregor
MacGregor Range → McGregor Range
MacHenry → McHenry
MacIlwaine National Park → McIlwaine National Park
MacIlwraith Range → McIlwraith Range
MacIntire → McIntire
MacKay Lake, jez., Kanada, 304 F18-19
MacKay Range → McKay Range
MacKean, w., Wyspy Gilberta i Ellice, 366 D10
MacKeand River → McKeand River
MacKee City → McKee City
MacKees Rocks → McKees Rocks
MacKeesport → McKeesport
MacKenney → McKenney
MacKenzie → McKenzie
MacKinley, Mount → McKinley, Mount—
MacKinley Park → McKinley Park
MacKinney → McKinney
MacKittrick → McKittrick
MacLaughlin → McLaughlin
MacLean → McLean
MacLeansboro → McLeansboro
MacLennan → McLennan
MacLeod Bay → McLeod Bay
MacLeod, Lake—, jez., Australia, 369 D2
MacLeod River → McLeod River
MacLoughlin Bay → McLoughlin Bay
MacLoughlin, Mount → McLoughlin, Mount—
MacMillan → McMillan
MacMillan, Lake → McMillan, Lake—
MacMillan Reservoir → McMillan Reservoir
MacMinnville → McMinnville
MacMurdo Station, stacja badawcza, Antarktyda, 66 13
MacNary → McNary
MacNear's Point, przyl., Stany Zjedn., 325 B3
Mac Neasan, Inis— [Irelands Eye], w., Irlandia, 127 a18
MacPherson → McPherson
MacRae → McRae
MacRobertsona, Wybrzeże—, fizj., Antarktyda, 66 23
MacTavish Arm → McTavish Arm
MacVicar Arm → McVicar Arm
Mača, ZSRR, 211 E9
Macachín, Argentyna, 360 G1
Macacos, Ilha dos—, w., Brazylia, 353 H17
Macacos, Serra dos—, g., Brazylia, 364 AB5
Macacu, Rio—, rz., Brazylia, 364 F6
Macaé, Brazylia, 364 F7, 362 i6, 347 C9
Macaé, Rio—, rz., Brazylia, 364 F6-7
Macaguane, Kolumbia, 351 D7
Maçahel → Camili
Macaíba, Brazylia, 344 E10
Macajalar Bay, zat., Filipiny, 242 C6
Macajuba, Brazylia, 361 D6
Macalder, Kenia, 290b Gospodarka
Macaliche, Mozambik, 293 G5
Macalister River, rz., Australia, 373 F6
Macaloge, Mozambik, 293 D6
Macambará, Brazylia, 360 C4
Macanacape, Laguna—, jez., Wenezuela, 352 F9
Macapá, Brazylia, 353 G17, 344 CD7
Macapá, Brazylia, 357 C8, 343 E4
Macará, Ekwador, 351 J3
Macaracas, Panama, 351 D2
Macaranai, Kolumbia, 351 G6
Macarani, Brazylia, 361 E6, 344 G9
Macarena, Cordillera—, g., Kolumbia, 351 F5-6
Macareo, Caño—, rz., Wenezuela, 352 C12
Macari, Rio—, rz., Brazylia, 353 G17
Macarthur, Australia, 373 G4
Macas, Ekwador, 351 i3
Macau, Brazylia, 344 E10
Macau [Aomen], Makau, 234 m14, 228 J6, 224 G9
Macauã, Rio—, rz., Brazylia, 357 C7
Macaúbas, Brazylia, 361 D5, 344 F9
Macauley, w., Nowa Zelandia, Wyspy Kermadec, 366 G10
Macaya, Río—, rz., Kolumbia, 351 G6
Maccagno, Włochy, 158 g8
Macchia, Włochy, 145 m14
Macclenny, Stany Zjedn., 314 J6
Macclesfield, Wielka Brytania, 131 C5, 128 H9
Macclesfield Canal, kan., Wielka Brytania, 131 C5
Macclesfield Forest, Wielka Brytania, 131 D5
Macculloch, Cape—, przyl., Kanada, 299 D10
Macdhui, Ben—, g., Wielka Brytania, 127 D8
Macdoel, Stany Zjedn., 323 F2
Macdonald, Lake—, jez., Australia, 369 D5
Macdonnell Ranges, g., Australia, 369 D6, 365 F5
Macduff, Wielka Brytania, 127 D9
Mačecha, ZSRR, 202 C4
Mačechi, ZSRR, 196 D13
Macedo, Argentyna, 363 G6, 360 G4
Macedo de Cavaleiros, Portugalia, 149 C5
Macedonia, Stany Zjedn., 331 b3
Macedonia (reg., Płw. Bałkański) → Makedonía; Makedonija
Maceió, Brazylia, 361 B9, 344 E10
Macelj, reg., Jugosławia, 163 C4
Macenta, miasto, adm., Gwinea, 285 E6
Macerata, miasto, adm., Włochy, 153 E8, 142 C13
Macfarlane, Lake—, jez., Australia, 369 F7
Mach, Pakistan, 262 G13, 249 C3
Machacalis, Brazylia, 361 F6
Machacamarca, Boliwia, 358 H8, 347 B4
Machachi, Ekwador, 351 H3
Machačkala, ZSRR, 204 F13, 192 H14, 179 E5
Machado, Brazylia, 352 G12, 343 C5
Machado, Brazylia, 364 E3, 362 H4, 347 C8
Machado, Rio—, rz., Brazylia, 364 EF2
Machado, Rio— (Brazylia, Territorio de Rondonia) → Jiparaná, Rio—
Machadodorp, Republika Południowej Afryki, 290a A9, 292 H6
Machagai, Argentyna, 360 B2, 347 D5
Machaila, Mozambik, 293 i5
Machakos, Kenia, 291 C7
Machala, Ekwador, 351 i3
Machalino, ZSRR, 200 H18
Machambet (Jamanchalinka*), ZSRR, 192 F16, 209 e11
Machame, Tanzania, 294 g9
Machanao, Mount—, g., Guam, 379 I12
Machaneng, Botswana, 292 G5
Machang, Chiny, 232 H7
Machanga, Mozambik, 293 H6
Machangjianhe, rz., Chiny, 231 D5
Machar, Sudan, 279 F1, 275 G12
Macharadze, ZSRR, 194 H8, 192 i12
Macharetí, Boliwia, 358 i10
Mačhari, Korea Pd., 235 F5
Machattie, Lake—, jez., Australia, 370 DE7-8
Machauine, Mozambik, 290a A10
Machault, Francja, 113 F6
Machaze, Mozambik, 293 H5
Machece, Mozambik, 293 G6
Machecoul, Francja, 137 EF5
Macheke, Rodezja, 293 G4
Machelen, Belgia, 115 k13
Macheng, Chiny, 232 K2, 227 F7, 224 E9
Macheng, Chiny, 231 C6
Macherla, India, 252 C4
Machern, NRD, 102 i15
Machesna, g., Stany Zjedn., 330 F4
Machetoa, Etiopia, 279 D4
Machhlishahr, India, 255 G7
Machi, Japonia, 238 D10
Machias, Stany Zjedn., 328 F16
Machias, Lake—, zat., Stany Zjedn., 331 f11-12
Machias River, rz., Stany Zjedn., 313 C14
Machichaco, Cabo—, przyl., Hiszpania, 149 A9
Machico, Portugalia, Madera, 70 ae49
Machida, Japonia, 240b D4
Machili, rz., Zambia, 293 F1, 291 F4-5
Machilipatnam [Bandar], India, 252 C5, 249 E6
Machilly, Francja, 160 e17
Machilpur, India, 255 F2
Machindžauri, ZSRR, 194 H7, 203 G7, 192 i11
Machiques, Wenezuela, 351 B6
Machishbathan, India, 254 f21
Machmud-Mekteb, ZSRR, 204 D11
Machnevo, ZSRR, 201 D11, 188 G27, 205 F8
Machnín, Czechosłowacja, 99 j15
Machnovka, ZSRR, 197 E11
Macho Rusio, Río del—, rz., Meksyk, 335 b19
Mačhōl-ljōng, g., KRLD, 235 BC5-6
Machorovka, ZSRR, 207 C10
Máchovo jezero → Velký rybník
Machów, Polska, 90 D15, 82 F21
Machtyli, ZSRR, 201 C12
Machu Picchu, ruiny, Peru, 357 E5
Machupo, Río—, rz., Boliwia, 357 E9
Machynlleth, Wielka Brytania, 128 i8
Maciá, Argentyna, 363 B4, 360 E3
Macia, Mozambik, 290a A10, 292 H6
Maciejowa, Polska, 92 p17
Maciejowice, Polska, 90 B15
Maciejów, Polska, 89 c24
Maciejów, Polska, 91 d6
Maciel, Argentyna, 363 B3
Maciel, Arroyo—, rz., Urugwaj, 363 C7
Maciel, Cuchilla—, wzg., Urugwaj, 363 C7
Macierzysz, Polska, 91 b1-2
Măcin, Rumunia, 170 G17
Macina, reg., Mali, 286 B8, 273 F4-5
Macintyre Brook, rz., Australia, 373 B8
Macintyre River, rz., Australia, 373 B7-8, 370 E9-10
Maciotki, Polska, 91 b3-4
Macizo de Tocate, g., Peru, 357 E5
Maçka [Cevizlik], Turcja, 203 H5, 265 B8
Mačka, rt—, przyl., Jugosławia, 175 b2
Mačkassy, ZSRR, 202 A6
Mackay, Australia, 370 D9
Mackay, Stany Zjedn., 323 E7
Mackay, Cape—, przyl., Kanada, 303 C18
Mackay, Lake—, jez., Australia, 369 D5
Mackayville, Kanada, 304 bc24
Mackenzie, Gujana, 352 E13
Mackenzie Bay, zat., Kanada, 303 E13
Mackenzie, District of—, adm., Kanada, 304 F17-18
Mackenzie King Island (Wyspa Króla Mackenzie), w., Kanada, 303 C18
Mackenzie Lowlands, niz., Kanada, 303 EF14-17
Mackenzie Mountains, g., Kanada, 303 EF15-16
Mackenzie Plain, niz., Kanada, 303 EF14-16
Mackenzie River, rz., Australia, 370 D9
Mackenzie River, rz., Kanada, 303 E14
Mackeys, Stany Zjedn., 332 F5
Mackinac Island, Stany Zjedn., 328 C10
Mackinac Island, w., Stany Zjedn., 328 C10
Mackinac, Straits of—, cieśn., Stany Zjedn., 327 C9-10, 313 C5, 310 B9-10
Mackinaw City, Stany Zjedn., 328 C10, 313 C5, 310 B10
Mackinaw River, rz., Stany Zjedn., 327 H5
Mackinnon Road, Kenia, 291 C7
Mackolsheim, Francja, 136 Energetyka
Macksville, Australia, 373 C9, 370 F10
Mackworth, Wielka Brytania, 131 E7
Maclean, Australia, 373 B9, 370 E10
Maclean Strait, cieśn., Kanada, 303 C20
Maclear, Republika Południowej Afryki, 290a D8, 292 i5
Macleay River, rz., Australia, 373 C9, 370 F10
Macloutsie, Botswana, 293 H2
Macmillan River, rz., Kanada, 303 F14
Macocha, jask., Czechosłowacja, 98 E11
Macocos, Cachoeira dos—, wdsp., Brazylia, 343 E5
Macoin, Bay—, zat., Stany Zjedn., 331 h9
Macomb, Stany Zjedn., 327 H4, 317 E10
Macomer, Włochy, Sardynia, 154 H3
Macomia, Mozambik, 291 E8
Macon, Belgia, 113 D5
Mâcon, Francja, 138 F11
Macon, Stany Zjedn., 314 i6, 310 E10
Macon, Stany Zjedn., 318 i11
Macon, Stany Zjedn., 327 i2, 317 F9
Macon, Stany Zjedn., 327 i6
Macondo, Angola, 291 E4
Mâconnais, g., Francja, 138 F11
Macossa, Mozambik, 293 F5, 291 F6
Mâcot, Francja, 157 E3
Macotera, Hiszpania, 149 D6
Macovane, Mozambik, 293 H6, 292 G6
Macpherson Range, g., Australia, 373 B9, 370 E10
Macquarie, w., Australia, 377 N23, 34 O33
Macquarie Balleny, Góry—, podwodn., 377 NO22-23
Macquarie Harbour, zat., Australia, 373 i5, 370 H8-9
Macquarie, Lake—, jez., Australia, 373 D8
Macquarie Marshes, bag., Australia, 373 C6
Macquarie River, rz., Australia, 373 C6, 370 F9
Macroom → Mocromtha
Macuapanim, Ilhas—, w., Brazylia, 352 i10
Macuco, Cachoeira—, wdsp., Brazylia, 362 H1
Macugnaga, Włochy, 157 E5
Macuirima, Mozambik, 293 G6
Macujer, Kolumbia, 351 G6
Macul, Chile, 348 e15
Macumba, The—, rz., Australia, 369 E7
Macunqiao, Chiny, 232 i4
Macupuri, Brazylia, 352 H9
Macuro, Ilha—, w., Brazylia, 352 H9
Macururé, Brazylia, 361 B7, 344 E10
Macusani, Peru, 357 F6, 343 F3
Macuto, Wenezuela, 353 c23
Macuto, Río—, rz., Wenezuela, 353 c23
Mačva, reg., Jugosławia, 163 E8
Maczki, Polska, 89 d28
Maczkund, India, 248 Gospodarka
Mád, Węgry, 98 G20, 167 B11
Mad River, rz., Stany Zjedn., 323 F2
Mada, rz., Nigeria, 287 E15
Ma'dabā, Jordania, 146 k7
Madadi, Czad, 274 E10
Madagali, Nigeria, 287 D17
Madagascar (Madagaskar), w., Republika Malgaska, 292 hj17, 272 Hi9
Madagascar, Arrecife—, rafa, Meksyk 336 G14
Madagaskar, polit., 270 Afry

Magelang, Indonezja, 240d n18, 241 F4
Mageliana, Cieśnina → Magallanes, Estrecho de—
Magelungen, jez., Szwecja, 123 h16
Mägen, Izrael, 146 i4
Magenta, Włochy, 157 F7, 153 C3
Magenta, Lake—, jez., Australia, 372 d4
Mägenwil, Szwajcaria, 158 a1
Magerov, ZSRR, 195 C2
Magerøy, w., Norwegia, 123 j21-22, 118 A26-27
Magerøysund, cieśn., Norwegia, 123 k21-22
Magetan, Indonezja, 240d n18
Maggia, Szwajcaria, 157 D7
Maggia, rz., Szwajcaria, 158 g8-9
Maggiolo, Argentyna, 363 C1
Maggiorasca, Monte—, g., Włochy, 153 D4
Maggiore [Verbano], Lago—, jez., Włochy/Szwajcaria, 158 gh8-9, 157 E7, 153 B3, 142 A11
Maggyete, Etiopia, 279 D4
Magh Bhile, Irlandia, 127 F4
Magh Nuadhat, Irlandia, 128 H5
Maghāgha, ZRA, 278 D3
Maghama, Mauretania, 285 B4
Maghār, Izrael, 146 i6
Maghāra, Gebel—, g., ZRA, 278 B6
Maghdoūchī, Liban, 146 g6
Maghera, Rumunia, 170 B13
Maghera, Wielka Brytania, 127 G5
Magherafelt, Wielka Brytania, 127 G5
Maghnia, Algeria, 281 C7
Maghra, El—, źr., ZRA, 278 B1
Maghrar Foukani, Algeria, 281 D7
Maghull, Wielka Brytania, 131 B2
Magic Mountain, g., Stany Zjedn., 326 A3
Magierowa Wola, Polska, 94 g7
Magina, Kenia, 294 a1
Mágina, Sierra de—, g., Hiszpania, 149 G8
Maginu, Japonia, 240b C1
Magione, Włochy, 153 E7
Maglaj, Jugosławia, 163 E7
Maglaj, g., Jugosławia, 162b c6
Maglaj, g., Jugosławia, 162b d7
Magland, Francja, 160 i18, 157 D3
Maglarp, Szwecja, 116 E6
Maglavit, Rumunia, 169 i7
Magleby, Dania, 102 B14
Magleby, Dania, 116 E2
Maglebylille, Dania, 116 D3
Măglenik, g., Bułgaria, 173 G8
Magliana, Włochy, 156 b2
Magliana, Fosso della—, rz., Włochy, 156 bc2
Maglić, g., Jugosławia, 162b i13
Maglie, Włochy, 154 H13
Măgliž, Bułgaria, 173 D8
Maglod, Węgry, 98 i16
Magna, Stany Zjedn., 311 Górnictwo
Magnan, rz., Francja, 144 d5
Magnēsia, ruiny, Turcja, 176 F20
Magnet, Australia, 371 Rolnictwo i górnictwo
Magnetawan, Kanada, 328 C15, 313 C8
Magnetawan River, rz., Kanada, 328 C14
Magnetic Passage, cieśn., Australia, 370 C9
Magnières, Francja, 107 G3
Magnitka, ZSRR, 201 G9, 207 C5
Magnitnaja, gora—, g., ZSRR, 201 i9
Magnitogorsk, ZSRR, 201 i9, 207 D5, 205 G7, 179 D6
Magnolia, Stany Zjedn., 318 i9
Magnolia, Stany Zjedn., 318 J10
Magnolia, Stany Zjedn., 319 D6
Magnolia, Stany Zjedn., 331 f10
Magnolia, Stany Zjedn., 332 G3
Magnor, Norwegia, 121 C10
Magnuszew, Polska, 94 g8, 90 B14
Magny-en-Vexin, Francja, 134 F16, 137 C8
Mago, ZSRR, 215 B11, 212 F14, 180 D15
Mágocs, Węgry, 167 F5
Magog, Kanada, 329 C22, 313 C11, 300 i11
Magor, Wielka Brytania, 133 A7
Magosal, Meksyk, 336 G11
Magothy River, est., Stany Zjedn., 319 D3-4
Magoúla, Grecja, 175 f7
Magoye, Zambia, 293 F2
Magpie Creek, rz., Stany Zjedn., 333 e5
Magpie Lake, jez., Kanada, 300 H13
Magpie River, rz., Kanada, 313 A5
Magrā, India, 256 G3
Magra, rz., Włochy, 153 D4
Magrath, Kanada, 323 B7
Magri, ZSRR, 194 D2
Magro, rz., Hiszpania, 150 E11
Magruder Mountain, g., Stany Zjedn., 330 D7
Magrūr, Wādī—, ued, Sudan, 274 E11
Magu, chrebet—, g., ZSRR, 215 B9
Maguan, Chiny, 245 A7
Maguarinho, Cabo—, przyl., Brazylia, 353 H18, 344 D8
Maguāircha, gora—, g., ZSRR, 194 E8
Maguchi, Japonia, 240b F2
Magude, Mozambik, 290a A10, 292 G6
Magüé, Mozambik, 293 E4, 291 F6
Maguermakang, Chiny, 253 C8
Maguey, Cerro—, g., Meksyk, 335 E7
Maguire's Bridge, Wielka Brytania, 128 G4
Magumeri, Nigeria, 287 C17
Magumu, Kenia, 294 a3
Māgura, Pakistan, 256 F4
Măgura, Rumunia, 170 i11
Magura Orawska, g., Polska/Czechosłowacja, 94 p19
Măgurele, Rumunia, 170 G13
Măgurele, Rumunia, 170 e26-27
Măguri, Rumunia, 169 D7
Maguse Lake, jez., Kanada, 300 F6
Magutang, Chiny, 231 E5
Maguzhan, Chiny, 254 D10
Magwe, Birma, 245 B2, 250 D8
Magyaralmás, Węgry, 167 D5
Magyarkeszi, Węgry, 168 h10
Magyarszombatfa, Węgry, 167 E1
Magyichaung, Birma, 245 B1, 250 D8
Maha Nuwara [Kandy], Cejlon, 252 H5
Maha Oya, Cejlon, 252 H5
Maha Oya, rz., Cejlon, 252 H4-5
Maha Sarakham, Syjam, 245 D6
Mahābād, Iran, 261 C2
Mahābalipuram, India, 252 E5
Mahābhārat Parvat, g., Nepal, 254 F9-10
Mahabo, Republika Malgaska, 292 j16
Mahabubābād, India, 252 C5, 249 E6
Mahabubnagar, India, 252 C3, 249 E5
Mahad, India, 252 B1
Mahaddei Wen, Somalia, 275 H15
Mahādeopurghāt, India, 256 D2
Mahādev Pahāḍiyāṅ, g., India, 252 C2, 249 E4-5
Mahādev Pahāḍiyāṅ, g., India, 253 H6
Mahādevapur, India, 252 B5
Mahādevpur, Pakistan, 256 E3
Mahaena, Polinezja Francuska, Tahiti, 380 r25
Mahaffey, Stany Zjedn., 328 H16
Mahagāma, India, 256 D2
Mahagi, Kongo (Kinshasa), 291 B6
Mahaicony, Gujana, 352 D14
Mahajamba, rz., Republika Malgaska, 292 i17
Mahajamba, Baie de—, zat., Republika Malgaska, 292 hi17
Mahājan, India, 253 E3
Mahajja, Al—, reg., Arabia Saudyjska, 265 i8
Mahakam [Kutai], Sungai—, rz., Indonezja, 241 DE4-5
Mahalapye, Botswana, 291 G5
Mahālchari, Pakistan, 256 G7, 254 H13
Mahālingpur, India, 252 C2
Mahalla el-Kubra, El—, ZRA, 278 B4, 265 G4, 143 i22, 274 B12
Maḥallāt, Iran, 261 E5
Māhān, Iran, 261 F8
Mahan Peak, g., Stany Zjedn., 333 h9
Mahana, rz., India, 255 H6
Mahānadī, rz., India, 254 i10, 249 D6-7
Maḥanaim, Izrael, 146 i7
Maḥanaīm, Izrael, 146 p13
Mahānandā, rz., India, Pakistan, 256 E3, 254 F10-11, 223 F4
Mahanoro, Republika Malgaska, 292 i17
Mahanoy City, Stany Zjedn., 332 A5
Mahanoy Creek, rz., Stany Zjedn., 331 ab6
Mahanoy Ridge, wzg., Stany Zjedn., 331 c4
Mahanselo, Tanzania, 293 C6
Mahantango Creek, rz., Stany Zjedn., 331 b4
Mahantango Creek, rz., Stany Zjedn., 331 b5-6
Mahantango Mountains, g., Stany Zjedn., 331 b5-7
Mahārājgañj, India, 255 F9, 254 F9
Mahārājgañj, India, 255 E8
Mahārājgañj, India, 255 F6
Mahārājnagar, India, 255 E5
Mahārāshtra, adm., India, 252 B1-3
Mahārī, Sha'ib al—, ued, Irak, 266 G11
Mahārīq, El—, ZRA, 278 G3
Mahārlū, Daryācheh-ye—, jez., Iran, 261 G6
Maharpur, Pakistan, 256 F3, 254 H11
Maḥarraqa, El—, ZRA, 278 C4
Mahāsamund, India, 253 i8, 249 D6
Mahāsthán, Pakistan, 256 E4
Máhat, El—, źr., Sahara Hiszpańska, 273 D2
Mahātmā Gāndhi (Jog), India, 248 Gospodarka
Maḥaṭṭa el-Manzil, Jordania, 146 i8
Maḥaṭṭa es-Sirāg, ZRA, 278 H5
Maḥaṭṭa Khamsa, ZRA, 278 B5
Maḥaṭṭa Saba'a, ZRA, 278 B5
Mahavavy, rz., Republika Malgaska, 292 i17
Mahave, Mozambik, 293 H6, 292 G6
Mahaveli Ganga, rz., Cejlon, 252 H5
Mahāwa, rz., India, 255 D3
Mahd adh-Dhahab, Arabia Saudyjska, 257 E5
Mahdara, Etiopia, 279 E3
Mahdia, Gujana, 352 E13
Mahdīya, El—, Tunezja, 282 C13
Mahé, w., Seszele, 222 J16
Mahe (miasto, India) → Māhī
Mahébourg, Mauritius, 292 f14
Mahendragañj, India, 256 D4, 254 G11
Mahendragarh, India, 253 H8, 249 D6
Mahendragarh, India, 253 E5
Mahendragiri, g., India, 252 B7
Mahendragiri, g., India, 252 G3
Mahenge, Tanzania, 291 D7
Maheshpur, India, 256 E2
Mahgawān, India, 255 F3
Māhī, India, 252 F2
Mahī, rz., India, 253 H3, 249 D4
Māhī, rz., Iran, 262 G10
Mahia, El—, reg., Mali, 273 D5
Mahia, El—, źr., Mali, 273 D5
Mahia Peninsula, ptw., Nowa Zelandia, 375 D7-8
Māhīdasht, Iran, 261 D3
Mahide, Hiszpania, 149 C5
Mahim, India, 252 B1
Māhim, India, 254 a17
Māhim, rz., India, 254 a17
Māhimchi Khādī, zat., India, 254 a16
Mahin, Nigeria, 286 F13
Mahina, Polinezja Francuska, Tahiti, 380 s25
Mahinga, Kenia, 294 c1
Mahlabatini, Republika Południowej Afryki, 290a C9
Mahlow, NRD, 100 c4, 102 G16
Mahisdorf, NRD, 100 b6
Mahisdorf, NRD, 102 F12
Mahisdorf-Süd, NRD, 100 b5-6
Mahlwagon, Birma, 240d f7
Mahmūdābād, India, 255 E6, 253 F7
Maḥmūdābād, Iran, 261 C6
Mahmudia, Rumunia, 170 G19
Maḥmūdīya, Al—, Irak, 266 F11
Maḥmūdīya, El—, ZRA, 278 A3
Maḥmūdīya, Tur'at el—, kan., ZRA, 278 A3
Mahmudiye, Turcja, 265 C4
Mahmutbey, Turcja, 145 d6
Mahmutşevketpaşa, Turcja, 145 d7
Mahobā, India, 255 G4, 253 G6, 249 C5
Maholī, India, 255 E5
Mahomet, Stany Zjedn., 327 H6
Mahón, Hiszpania, Minorka, 150 E16, 141 E9
Mahora, Hiszpania, 150 E10
Mahraunī, India, 255 H3, 253 G6
Māhri, Pakistan, 262 H13, 249 C3
Māhring, NRF, 108 D15
Maḥrūsa, El—, ZRA, 141 c31
Mahsama, El—, ZRA, 146 b2
Mahuā, India, 255 G10
Mahuandao, w., Chiny, Nanshaqundao, 241 B5
Mahuidian, Chiny, 234 b2
Mahukona, Stany Zjedn., Hawaje, 380 k16
Māhul, India, 254 a17
Mahuta, Nigeria, 286 D13
Mahuvā, India, 253 i2, 249 D4
Mahwah, Stany Zjedn., 321 A3
Mahwah River, rz., Stany Zjedn., 321 A3
Maï Acha, Czad, 287 C18
Mai Cheu, Etiopia, 279 D4, 275 F13
Mai-ii-Hai, Kenia, 294 c1
Mai Shākhā, kan., India, 255 D2
Maia, Rumunia, 170 H13
Maiao, w., Polinezja Francuska, 366 E12
Maiauatá, Brazylia, 353 H18
Maībong, India, 254 G13
Măicănești, Rumunia, 170 G15
Maicao, Kolumbia, 351 B6
Maîche, Francja, 160 b19, 157 B3, 138 E13
Maîche, reg., Francja, 157 B3
Maichen, Chiny, 228 K5
Maicuru, Rio—, rz., Brazylia, 353 G15, 344 CD7
Maidan, Rumunia, 169 G4
Maidān, Syria, 258 c13
Maidan Akbas, Syria, 265 D7
Maiden Newton, Wielka Brytania, 133 C7
Maiden Rock, Stany Zjedn., 327 D2
Maidenhead, Wielka Brytania, 132 d9, 134 A11
Maidens, w., Wielka Brytania, 127 G6
Maïder, Ouēd el—, ued, Maroko, 281 E5
Maidstone, Kanada, 322 j11
Maidstone, Wielka Brytania, 132 e14, 134 B13-14, 128 J12
Maiduguri, Nigeria, 287 D17
Maiella, La—, g., Włochy, 153 F9
Maienfeld, Szwajcaria, 157 B9
Maifeld, równ., NRF, 110 k13, 107 C4
Maigaiti, Chiny, 223 D2
Maigatari, Nigeria, 287 C15
Maignelay, Francja, 134 E18
Maigualida, Sierra—, g., Wenezuela, 352 E10
Maihar, India, 255 H5, 253 G7
Maihgawan, India, 255 H5
Maijdi, Pakistan, 256 G6
Maikal, g., India, 253 H17
Maiko, rz., Kongo (Kinshasa), 291 C5
Maikoor, Pulau—, w., Indonezja, 242 F8
Mailōkānda, Pakistan, 256 E5
Mailānī, India, 255 D5
Mailberg, Austria, 97 F10
Maillardville, Kanada, 304 e27
Maillebois, Francja, 134 G15
Mailleraye-sur-Seine, Francja, 134 F14
Mailly-le-Camp, Francja, 113 G5
Maimanā, miasto, adm., Afganistan, 262 D12
Maimará, Argentyna, 358 J9
Main (Men), rz., NRF, 107 D8, 81 G9
Main, rz., Wielka Brytania, 127 G5
Main Barrier Range, g., Australia, 373 C3, 370 F8
Main Centre, Kanada, 323 A10
Main Channel, cieśn., Kanada, 328 C13
Main Creek, rz., Stany Zjedn., 321 D2-3
Main-Donau-Kanal, kan., NRF, 81 G11
Main Duck Island, w., Kanada, 328 E18
Main Pass, rz., Stany Zjedn., 331 gh13
Maināgurī, India, 256 C3
Maínalon Óros, g., Grecja, 175 F15
Mainarde, Le—, g., Włochy, 153 G8-9
Mainbernheim, NRF, 107 D10
Mainburg, NRF, 108 F13, 81 H11
Maindurg, India, 252 C3
Maine, adm., Stany Zjedn., 313 C13, 310 B12-13
Maine, reg., Francja, 137 D6-7
Maine, rz., Francja, 137 E6
Maine-et-Loire, adm., Francja, 135 Podział administracyjny
Maine, Gulf of—, zat., 310 C13
Mainé Hanari, Cerro—, g., Kolumbia, 351 H6
Maïné-Soroa, Niger, 287 C17
Mainggwe, Birma, 254 G14
Mainhardt, NRF, 107 E9
Mainistir Fhear Muighe [Fermoy], Irlandia, 128 i3
Mainistir Laoighse, Irlandia, 128 i4
Mainistir na Búille, Irlandia, 128 H3
Mainistir na Corann [Midleton], Irlandia, 128 J3
Mainistir na Féile, Irlandia, 128 i2
Mainland, w., Wielka Brytania, Szetlandy, 127 A10-11
Mainland, w., Wielka Brytania, Orkady, 127 de20-21, 127 B8
Mainleus, NRF, 108 C12
Mainoru, Australia, 369 B6
Mainpurī, India, 255 E4, 253 F6
Maintenon, Francja, 134 G16, 137 D8
Maintirano, Republika Malgaska, 292 i16
Mainz (Moguncja), NRF, 110 i16, 107 CD6, 81 FG8
Maio, w., Wyspy Zielonego Przylądka, 285
Maipo, Paso de—, przeł., Chile/Argentyna, 359 E4
Maipo, Río—, rz., Chile, 359 D3
Maipo, Volcán—, g., Chile, 359 E4, 347 E4
Maipú, Argentyna, 359 D4
Maipú, Argentyna, 363 F6, 360 G4, 347 F6
Maipú, Chile, 359 D3
Maipuco, Peru, 357 A4, 343 D2
Maipures, Kolumbia, 352 E9
Maipuri Landing, Gujana, 352 E13
Maiquetía, Wenezuela, 353 c22-23, 352 B9
Maira, rz., Włochy, 153 D2
Mairang, India, 256 D6
Maire, Estrecho de Le—, cieśn., Argentyna, 348 j4-5
Maire, Ile—, w., Francja, 144 c3-4
Mairena del Alcor, Hiszpania, 149 G6
Mairi, Brazylia, 361 C6
Mairiporã, Brazylia, 364 G2
Mairipotaba, Brazylia, 361 F2
Maisach, NRF, 108 G12
Maisach, rz., NRF, 108 G12
Maishofen, Austria, 162a c3
Maisi, Kuba, 338 C6
Maisi, Cabo—, przyl., Kuba, 338 C6, 340 C7
Maišiogala (Mejszagoła), ZSRR, 197 H7
Maiskhāl Dwīp, w., Pakistan, 256 H6, 254 i12, 250 D8
Maison Carrée → Harrach, El—
Maisonneuve, Kanada, 304 b23
Maisons-Alfort, Francja, 140 c3
Maisons-du-Bois, Francja, 160 c17
Maisons-Laffitte, Francja, 140 b1-2
Maissau, Austria, 97 F9
Maisse, Francja, 134 H17
Maissin, Belgia, 113 E7
Maisūr [Mysore], India, 252 E3, 249 F5
Maisūr, adm., India, 252 E2-3
Mait, Somalia, 275 F15
Maitén, El—, Argentyna, 359 H3, 348 G3
Maïtigat Baranī, źr., Algeria, 281 G6, 273 C5
Maitland, Australia, 373 D8, 370 F10, 365 G7
Maitland, Australia, 373 E1
Maitratten, Austria, 162a k16
Maiyema, Nigeria, 286 C13
Maíz Gordo, Sierra del—, g., Argentyna, 358 JK9, 347 C5
Maíz, Islas del— [Corn Islands] (Wyspy Corn), w., polit., 339 E5, 33-34 H9(13)
Maizey, Francja, 113 G8
Maizuru, Japonia, 237 D8, 216 K8
Maja, rz., ZSRR, 211 DE12, 184 D14
Maja, rz., ZSRR, 211 E12, 184 D14
Maja, Pulau—, w., Indonezja, 241 E3
Majačnyj, ZSRR, 207 D3
Majadal Alto, Hiszpania, 145 a4
Majagual, Kolumbia, 351 C5
Majak, gora—, g., ZSRR, 213 C15
Majaki, ZSRR, 195 G9
Majakovskij, ZSRR, 203 F8
Majakovskoje (Majakowskoje), ZSRR, 86 B18
Majanajanaña, Wenezuela, 352 E10
Majang, Indonezja, 240d o19
Majang-do, w., KRLD, 235 D5
Majari, Rio—, rz., Brazylia, 352 F12
Majarr al-Kabīr, Al—, Irak, 266 G12
Majbazar, ZSRR, 208 E12
Majchura, ZSRR, 186 Górnictwo
Majcz Wielki, Jezioro—, jez., Polska, 93 i18-19
Majdan, Jugosławia, 169 E1
Majdan, Polska, 90 E15
Majdan, Polska, 91 b4
Majdan, ZSRR, 90 G18
Majdan, ZSRR, 210 E4
Majdan Sopocki, Polska, 90 E18
Majdan Wrotkowski, Polska, 91 o16
Majdanek, Polska, 91 o17, 90 C17, 82 E22
Majdanpek, Jugosławia, 169 i4, 164 E10
Majdantal, ZSRR, 207 i10
Majdel Chams, Syria, 146 h7
Majes, Río—, rz., Peru, 358 G5, 343 G3
Majevica, g., Jugosławia, 163 E7-8
Majevka, ZSRR, 193 af31
Majhoi, rz., India, 255 F7
Maji, Etiopia, 279 G2, 275 G13
Maji, reg., Etiopia, 279 G2
Majia, Chiny, 231 E9
Majiagang, Chiny, 215 F7
Majiahe, rz., Chiny, 231 E5
Majiaji, Chiny, 232 J6
Majiakou, Chiny, 231 D4
Majialong, Chiny, 234 h10
Majiang, Chiny, 228 H3
Majiang, Chiny, 228 J5
Majiazi, Chiny, 235 B2
Majja (Maj'a'), ZSRR, 211 D12
Majkain, ZSRR, 208 E13, 209 d16
Majkop, ZSRR, 194 B4, 203 D6, 191 G11, 179 E5
Majkor, ZSRR, 201 D5, 188 G24, 205 F7
Majkuben, ZSRR, 208 E13
Majli-Saj, ZSRR, 206 d18, 210 E7, 209 f15
Majlibaš, ZSRR, 207 H7
Majlisu, rz., ZSRR, 206 d18
Majlykum, ZSRR, 207 H8
Majma-Čergačak, ZSRR, 206 F6, 208 D18
Majma'a, Arabia Saudyjska, 257 D6
Majmak, ZSRR, 210 D6
Majmakan, ZSRR, 211 E13
Majmakan, rz., ZSRR, 211 E13
Majmeča, rz., ZSRR, 205 CD16
Majn, rz., ZSRR, 212 D20
Majna, India, 255 H4
Majna, ZSRR, 200 G19, 192 B14
Majno-Gytkino, ZSRR, 212 D21
Majnopil'gyn, ZSRR, 212 D21
Majoli, Surinam, 353 F15
Majorka → Mallorca
Majotta → Mayotte
Majówka, Polska, 91 e5
Majskij, ZSRR, 204 E10, 192 H13
Majskij, ZSRR, 215 B5, 211 F11, 180 D13
Majskoje, ZSRR, 86 B18
Majskoje, ZSRR, 208 E15, 209 d16, 179 D8
Majsor, ozero—, jez., ZSRR, 208 C13
Majstad → Toukola
Majtobe, ZSRR, 207 i11
Maju, Pulau—, w., Indonezja, 242 D7
Majumbe, Góry → Mayombe
Majunga, Republika Malgaska, 292 i17
Majura, Mount—, g., Australia, 370 a14
Majuriã, Brazylia, 343 E5
Majžarylgan, g., ZSRR, 208 H12
Mak, Ko—, w., Syjam, 245 G6
Maka, Senegal, 285 C3
Makabe, Japonia, 238 C13
Makaha, Rodezja, 293 F5
Makak, Kamerun, 287 H16
Makala, Zambia, 293 F1
Makalamabedi, Botswana, 291 G4
Makale, Indonezja, 242 E5
Makalle, Etiopia, 279 D4, 275 F13
Makālu, g., Nepal/Chiny, 256 B2, 254 F10
Makamba, Burundi, 291 C5
Makampe, Surinam, 353 F15
Makanči, ZSRR, 208 G16, 209 e17
Makandjia, Republika Środkowoafrykańska, 287 G19
Makanruši, ostrov—, w., ZSRR, Wyspy Kurylskie, 212 G16
Makapala, Stany Zjedn., Hawaje, 380 k16
Makapuu Point, przyl., Stany Zjedn., Hawaje, 380 h10
Makara, rz., Nowa Zelandia, 375 e13
Makara Beach, Nowa Zelandia, 375 e13
Makarakskij, ZSRR, 206 B9, 208 C19
Makarapan Mountain, g., Gujana, 352 E13
Makarfi, Nigeria, 287 D14
Makarikari, soln., Botswana, 293 H1-2, 292 G5
Makarje, ZSRR, 200 C20, 188 G21
Makarjev, ZSRR, 200 D15, 188 H18
Makarjevo, ZSRR, 200 E17
Makarjevskoje, ZSRR, 212 E18
Makarov, ZSRR, 215 D12, 212 G14, 180 E15
Makarov, ZSRR, 195 C8
Makarova, kotlovina— (Basen Makarowa), podwodn., 184 A16-18
Makarovo, ZSRR, 201 i6
Makarovo, ZSRR, 202 A4
Makarovo, ZSRR, 211 E7
Makarowa, Basen—, podwodn., 67 2 → Makarova, kotlovina—
Makarska, Jugosławia, 162b e8, 163 F6
Makasar, Indonezja, 242 F5
Makasar, Selat— (Cieśnina Makasarska), cieśn., Indonezja, 241 DE5
Makaševka, ZSRR, 202 B3
Makat, ZSRR, 192 F17, 209 e11
Makatea, w., Polinezja Francuska, 366 E13
Makati, Filipiny, 240d k14
Makatiandol, Indonezja, 242 F8
Makatini Flats, równ., Republika Południowej Afryki, 290a B10
Makau, polit., 234 m14, 228 J6, 224 G9, 33-34 G28-29
Makawao, Stany Zjedn., Hawaje, 380 k15
Makay, Massif du—, g., Republika Malgaska, 292 j17
Make-jima, w., Japonia, 237 i3
Makedonía (Macedonia), reg., Grecja, 175 BC14-17, 142 D17-18
Makedonija (Macedonia), adm., Jugosławia, 163 H9-11, 142 D17-18
Makejevka, ZSRR, 196 EF16, 191 E9, 179 E4
Makejevka, ZSRR, 196 C10
Makelulu, g., Powiernicze Wyspy Pacyfiku, Wyspy Palau, 379 b2
Makeni, Sierra Leone, 285 E4
Makhad, Pakistan, 253 C2
Makhādima, El—, ZRA, 278 F5
Makhana, Senegal, 285 A2
Makhmūr, Irak, 266 E10
Maki, Japonia, 238 B11
Makikihi, Nowa Zelandia, 375 G4
Makin, w., Wyspy Gilberta i Ellice, 366 C9
Makinsk, ZSRR, 207 D11, 209 d15
Makinson Inlet, zat., Kanada, 299 C9-10
Makiš, reg., Jugosławia, 163 b20
M'akiševo, ZSRR, 197 F10
M'akit, ZSRR, 212 D16
Makito, Japonia, 238 C9
Makizono, Japonia, 237 H3
Makka (Mekka), Arabia Saudyjska, 257 E4
Makki, Indonezja, 242 E8
Makkovik, Kanada, 300 G14
Makkum, Holandia, 114 B6
Mäkkylä, Finlandia, 123 q34-35
Maklakovo, ZSRR, 205 F14
Maklautsi, Botswana, 293 i3, 292 G5
Maklautsi, rz., Botswana, 293 H3, 292 G5
Mäkne, Liban, 146 f8
Mako, Senegal, 285 C4
Makó, Węgry, 167 F9
Makoa, Serra—, g., Brazylia, 352 G13-14
Makokou, Gabon, 291 B2
Makoli, Zambia, 293 F2
Makolo, Kamerun, 287 D17
Makomezawa, Japonia, 240b B3
Makongai, w., Fidżi, 379 q19
Makongolosi, Tanzania, 293 B5, 291 D6
Makopse, ZSRR, 194 D2, 203 E5
Makošino, ZSRR, 196 B11
Makoszowy, Polska, 89 d25
Makoua, Kongo (Brazzaville), 291 C3
Makounda, Republika Środkowoafrykańska, 287 F19, 274 G9
Makov, Czechosłowacja, 98 E14
Makovskoje, ZSRR, 205 F14
Makowiec, Polska, 91 q19
Maków, Polska, 90 B12
Maków Mazowiecki, Polska, 86 F16, 82 D21
Maków Podhalański, Polska, 90 F11, 82 G19
Makówka, Polska, 94 f5
Makrá, w., Grecja, Cyklady, 176 G18
Makrai, India, 253 H5
Makrakómē, Grecja, 175 E15
Makrān [Mokran], reg., Iran, Pakistan, 261 HI9-12, 249 C2, 258 D8-9
Makrān-i Sāḥilī, g., Pakistan, 262 i11-12, 249 C2
Makrān-i Wasṭī, g., Pakistan, 262 H11-12, 249 C2-3
Makrānā, India, 253 F4, 249 C4
Makrónēsos, w., Grecja, 176 F17
Makrýnoros, g., Grecja, 175 D14
Maks, El—, ZRA, 141 d31
Maks el-Qiblī, El—, ZRA, 278 H3, 274 D12
M'aksa, ZSRR, 199 C10, 187 G16
Maksar, Khawr—, zat., Federacja Arabii Południowej, 258 j24
Maksaticha, ZSRR, 199 D7, 187 H14
Maksimicha, ZSRR, 213 C10
Maksimova, ZSRR, 201 F5
Maksimoviči, ZSRR, 195 B8
Maksimovka, ZSRR, 200 i23
Maksymilianowo, Polska, 85 E10, 82 C18
Maktaly, ZSRR, 210 E5
Makteïr, reg., Mauretania, 273 D3
Makthar, Tunezja, 154 M4, 282 C12, 142 G11
Mākū, Iran, 204 i10, 261 B2
Mākū Chāy, rz., Iran, 204 i10
Makua, Stany Zjedn., Hawaje, 380 g9
Makuda, Japonia, 240b D4
Makuhari, Japonia, 240b C4
Makumbako, Tanzania, 293 B6, 291 D6
Makumbi, Kongo (Kinshasa), 291 D4
Makurazaki, Japonia, 237 H3, 216 M6
Makurdi, Nigeria, 287 F15
Makushin, Stany Zjedn., Aleuty, 214 F12
Makushin Volcano, g., Stany Zjedn., Aleuty, 214 F12
Makušino, ZSRR, 207 C9, 205 F9
Makuyu, rz., Kenia, 294 b3
Makuyuni, Tanzania, 294 h7
Makuyuni, rz., Tanzania, 294 h7
Makwassie, Republika Południowej Afryki, 290a B6
Makwau, Kenia, 294 a3
Makwiro, Rodezja, 293 F4
Mal, Mauretania, 285 A4, 273 E3
Mal Abrigo, Urugwaj, 363 D7, 360 F4
Māl Pathār, wyż., India, 252 B2-3, 249 E5
Mala, Chiny, 254 E14
Mala [Mallow], Irlandia, 128 i3
Mala, Peru, 357 E3, 343 F2
Malá Fatra, g., Czechosłowacja, 98 E15-16
Mala Kapela, g., Jugosławia, 163 DE4
Mala Krsna, Jugosławia, 169 H3
Malá Morava, Czechosłowacja, 92 s21
Malá Morávka, Czechosłowacja, 98 C12
Mala, Punta—, przyl., Panama, 351 D3, 339 G6
Mala, Río—, rz., Peru, 357 E3
Malá Strana, Czechosłowacja, 98 d28
Malá Úpa, Czechosłowacja, 92 q17
Mala Vrbica, Jugosławia, 170 a24
Malabang, Filipiny, 242 C6
Malabarskie, Wybrzeże → Malābār Tat
Malabon, Filipiny, 240d k13
Malabu, Nigeria, 287 E17
Malacacheta, Brazylia, 352 F12, 343 C5
Malacacheta, Brazylia, 361 F5
Malacatán, Gwatemala, 336 J13
Malachovo, ZSRR, 206 D5
Malachovskij, ZSRR, 202 D2
Malacky, Czechosłowacja, 98 G12
Malad City, Stany Zjedn., 323 E7
Maladeta, g., Hiszpania, 150 B12, 141 C7
Malafede, Fosso—, rz., Włochy, 156 c2
Málaga, miasto, adm., Hiszpania, 149 H7, 141 F4
Málaga, Kolumbia, 351 D6
Malaga, Stany Zjedn., 319 C6
Málaga, Bahía de—, zat., Hiszpania, 149 H7-8
Malaga Cove, zat., Stany Zjedn., 326 E2
Malagarasi, Tanzania, 291 D6
Malagarasi, rz., Tanzania, 291 C6
Malagasang, Filipiny, 240d i13
Malagash, Kanada, 306 Górnictwo
Malagón, Hiszpania, 149 E8
Malagrotta, Włochy, 156 b2
Mal'agurt, ZSRR, 200 D24
Malahide → Mullach Ide
Malaia, Rumunia, 169 G9
Malaimbandy, Republika Malgaska, 292 j17
Malaita, w., Wyspy Salomona, 380 q23, 365 D8
Malaj-Sary, ZSRR, 208 H14
Malaja Baranicha, ZSRR, 212 C18
Malaja Belaja, rz., ZSRR, 213 C7
Malaja Belozerka, ZSRR, 196 F13
Malaja Bira, rz., ZSRR, 215 D7
Malaja Bir'usa, rz., ZSRR, 213 BC4-5
Malaja Bykovka, ZSRR, 202 B8
Malaja Čuja, rz., ZSRR, 211 E8
Malaja Devica, ZSRR, 196 C11, 191 D7
Malaja Ižmora, ZSRR, 200 H14
Malaja Janisol' (Małyj Janisol'*), ZSRR, 196 F16
Malaja Jekaterinovka, ZSRR, 202 B5
Malaja Kinel' (Małyj Kinel'*), rz., ZSRR, 200 H23
Malaja Kokšaga, rz., ZSRR, 200 E19
Malaja Kuberle, rz., ZSRR, 202 FG3
Malaja Kuonamka, rz., ZSRR, 211 BC8, 184 BC12
Malaja Kuril'skaja gr'ada, w., ZSRR, Wyspy Kuryłskie, 240a D7-8, 215 G13-14
Malaja Laba, rz., ZSRR, 194 C5, 203 E6
Malaja Lata, ZSRR, 201 C10
Malaja Małyševka, ZSRR, 200 H22
Malaja Neva, rz., ZSRR, 193 f6
Malaja Ob' ((Mały Ob), rz., ZSRR, 188 C30-31
Malaja Ochta, ZSRR, 193 f7
Malaja Orlovka, ZSRR, 202 F2
Malaja Serdoba, ZSRR, 202 A5, 192 C13
Malaja Slep'anka, ZSRR, 193 w24
Malaja Sos'va (Mała Sośwa), rz., ZSRR, 188 E29, 205 E8
Malaja Stanica, ZSRR, 193 z26
Malaja Višera, ZSRR, 199 C4, 187 G13
Malaja-Viska, ZSRR, 195 E10, 191 E6
Malaje, polit., bryt., 221 H14, Azja-mapa polityczna 1937
Malaje, reg., Malezja, 246 J5-6, 241 D2
Malaještу, ZSRR, 195 G8
Malajsary, chrebet—, g., ZSRR, 208 H14
Malajski, Półwysep—, ptw., Malezja, Syjam, 246 HL4-7, 241 C2
Malakal, Powiernicze Wyspy Pacyfiku, Wyspy Palau, 379 c1
Malakāl, Sudan, 275 G12
Malakal Harbor, zat., Powiernicze Wyspy Pacyfiku, Wyspy Palau, 379 c1
Malakal Pass, cieśn., Powiernicze Wyspy Pacyfiku, Wyspy Palau, 379 c1-2
Malākand, Pakistan, 253 B2, 249 B4
Malakapuram, India, 252 C6
Malakka → Melaka
Malakka, Cieśnina → Melaka, Selat—
Malakoff, Francja, 140 c2
Malalaling, Botswana, 290a A5, 292 H4
Malali, Gujana, 352 E13
Malama, Zambia, 293 C5
Malamala, Indonezja, 242 E6
Malamino, ZSRR, 194 B6
Malamocco, Włochy, 153 b16
Malamocco, Porto di—, kan., Włochy, 153 c15-16
Malampaya Sound, zat., Filipiny, 241 B5
Mālan, rz., Pakistan, 256 H4
Mālanādu, reg., India, 252 DE2
Mālanchā, rz., Pakistan, 256 G4
Malang, Indonezja, 240d n19, 241 F4
Malangali, Tanzania, 293 B6
Malange, Angola, 291 D3
Malangen, zat., Norwegia, 118 B23
Malanguan, przeł., Chiny, 231 B5
Malangwā, Nepal, 255 F10, 254 F9
Malanów, Polska, 89 B8
Malanut, zat., Filipiny, 241 C5
Malanville, Dahomej, 286 D12
Malanyu, Chiny, 231 B5
Malanzán, Argentyna, 359 C5
Malanzán, Sierra de—, g., Argentyna, 359 C5
Malaprabhā, rz., India, 252 D2, 249 E4-5
Malaren, cieśn., Szwecja, 123 h15
Mälaren (Melar), jez., Szwecja, 122 C14-15, 118 G22
Malargüe, Argentyna, 359 E4, 347 F4
Mälarhöjden, Szwecja, 123 h15
Malaripo, Brazylia, 353 G15, 344 C7
Malartic, Kanada, 300 i10
Malaševci, kvartał—, Bułgaria, 173 a16
Malashankou, przeł., Chiny/Nepal, 254 E8
Malaspina, Argentyna, 348 G4
Malaspina, Włochy, 154 e17-18
Malaspina Glacier, lod., Stany Zjedn., 304 FG12-13
Malatajur, Tandjung—, przyl., Indonezja, 241 E4
Malataverne, Francja, 138 d18
Malato dağ, g., Turcja, 266 C9
Malatya, miasto, adm., Turcja, 265 C8
Mala

Malwan, India, 252 C1, 249 E4
Malwiny → Falkland Islands
Malý Dunaj, rz., Czechosłowacja, 98 GH13
Malý Slavkov, Czechosłowacja, 94 r21
Malygina, proliv—, cieśn., ZSRR, 205 C9-10
Małyj Abakan, rz., ZSRR, 206 EF9, 208 DE20
Małyj Amałat, rz., ZSRR, 213 B12-13
Małyj An'uj (Mały Aniuj), rz., ZSRR, 212 C18-19, 184 C17
Małyj Anzas, ZSRR, 206 E10
Małyj Bałchan, chrebet—, g., ZSRR, 261 B7
Małyj Barmamyt, gora—, g., ZSRR, 203 E8, 192 H12
Małyj Baščelak, ZSRR, 206 F4
Małyj Čeremšan, rz., ZSRR, 200 G22
Małyj Chamar-Daban, chrebet—, g., ZSRR, 213 D7-8
Małyj Chingan (Mały Chingan), g., ZSRR, 215 D6-7, 211 G12, 184 E13-14
Małyj Civil', rz., ZSRR, 200 F19
Małyj Imyš, ZSRR, 208 C21
Małyj Inzer, rz., ZSRR, 201 H7
Małyj Irgiz, rz., ZSRR, 202 A9
Małyj Jenisej [Ka-Chem], rz., ZSRR, 213 D3, 184 D10
Małyj Kavkaz (Mały Kaukaz), g., ZSRR, 203 Gi7-12, 192 i11-14, 183 EF5
Małyj Kemčug, rz., ZSRR, 208 B21-22
Małyj Kundyš, rz., ZSRR, 200 E20
Małyj L'achovskij, ostrov—, w., ZSRR, 211 B13-14
Małyj Lomovis, rz., ZSRR, 202 A3
Małyj Majak, ZSRR, 194 b12
Małyj Šantar, ostrov—, w., ZSRR, 215 A9
Małyj Tagul, rz., ZSRR, 213 B4
Małyj Tajmyr, ostrov—, w., ZSRR, 205 B17-18
Małyj Tegin', rz., ZSRR, 194 C6
Małyj Tuder, rz., ZSRR, 198 BC10
Małyj T'uiers, ostrov—, w., ZSRR, 197 C8-9
Małyj Ural, g., ZSRR, 188 CD28-29
Małyj Uzen', rz., ZSRR, 202 C8, 192 E15
Małyje Zelenčuk, ZSRR, 194 C7, 203 DE7
Małyje Ałabuchi, ZSRR, 202 B3
Małyje Čany, ozero—, jez., ZSRR, 208 C14
Małyje Derbety, ZSRR, 202 F5
Małyje Gorod' atiči, ZSRR, 198 G7
Małyje Jagury, ZSRR, 203 C8
Małyje Kamkały, ZSRR, 207 H11
Małyje Myliści, ZSRR, 193 a4
Małyje Žemčužnyje, ostrova—, w., ZSRR, 204 C14
Małykaj, ZSRR, 211 D9
Małyševo, ZSRR, 199 D7
Małyševo, ZSRR, 206 D3
Mała Azja → Xiaoyazhou
Mała Chanka, Jezioro → Xiaoxingkaihu
Mała Inagua → Little Inagua Island
Mała Kabylia → Qaba'il eṣ-Ṣughrā, El—
Mała Kumania → Kiskunság
Mała Ławica Bahamska → Little Bahama Bank
Mała Nizina Pannońska → Kisalföld; Podunajská nížina
Mała Panew, rz., Polska, 89 D9, 82 F18
Mała Prespa → Mikrē Préspa, Limnē—
Mała Sośwa → Małaja Sos'va
Mała Supina, rz., Polska, 93 c3
Mała Syrta → Gabès, Khalīdj—
Mała Śleza, rz., Polska, 92 p21-22
Mała Świętego Bernarda, Przełęcz → Petit-Saint-Bernard; Piccolo San Bernardo
Mała Tahiti → Tahiti-Iti
Mała Wieś, Polska, 86 G14
Małaszewicze, Polska, 86 G21
Małdyty, Polska, 86 D13, 82 C19
Małe Antyle → Lesser Antilles; Pequeñas Antillas
Małe Jezioro Gorzkie → Murrat eṣ-Ṣughra, Buḥeiret el—
Małe Jezioro Niewolnicze → Lesser Slave Lake
Małe Kolorado → Little Colorado River
Małe Pieniny, g., Polska/Czechosłowacja, 94 p21
Małe Polesie → Maloje Polesje
Małe Wyspy Sundajskie → Sunda Ketjil, Kepulauan—
Małga, Polska, 86 E15
Małgorzaty, Jezioro → Abaya
Małkinia Górna, Polska, 86 F18
Małkowice, Polska, 91 s20
Małobądź, Polska, 89 c27
Małogoszcz, Polska, 90 D12
Małomice, Polska, 89 B2
Małopolska, reg., Polska, 90 CF12-17, 82 FG19-22
Małopolska, Wyżyna—, wyż., Polska, 89 DE9-19, 82 F19-23
Małoziemielska Tundra → Malozemel'skaja tundra
Małuszów, Polska, 94 c1
Mały Andaman → Chhota Andaman
Mały Aniuj → Małyj An'uj
Mały Ararat → Küçük Ağrı dağ
Mały Bełt → Lille Bælt
Mały Chingan → Małyj Chingan; Xiaoxing'anling
Mały Kack, Polska, 92 de4
Mały Kajman → Little Cayman
Mały Kaukaz → Małyj Kavkaz
Mały Kraj Buszmenów → Klein Bosmanland
Mały Meander → Küçük Menderes
Mały Nefud, Pustynia → Dahnā, Ad—
Mały Ob → Małaja Ob'
Mały Płock, Polska, 86 E18
Mały Rann → Laghu Rann
Mały Śnieżnik, g., Polska/Czechosłowacja, 92 s21
Mały Uzeń → Małyj Uzen'
Mały Zab → Zāb aṣ-Ṣaghīr; Zāb-e Kūchek
Mały Zalew, zal., Polska/NRD, 93 h14-15 → Kleines Haff
Małyń, Polska, 89 B10
Mám Tarc, g., Irlandia, 128 H2
Mama, ZSRR, 211 E8, 180 D12
Mama, rz., ZSRR, 211 E8
Mamadyš, ZSRR, 200 F23, 192 B16
Mamaguita, Argentyna, 363 E3
Mamahatun → Tercan
Mamaia Băi, Rumunia, 170 i18
Mamajskaja Kamenolomn'a, ZSRR, 194 a10
Mamak, Turcja, 258 a12
Mamakan, ZSRR, 211 E8
Mamala Bay, zat., Stany Zjedn., Hawaje, 380 o18-19, 380 h10
Ma'man, Sudan, 279 B3
Mamanutha Group, w., Fidżi, 379 q18
Mamaroneck, Stany Zjedn., 321 B5, 320 G2
Mamasa, Indonezja, 242 E5
Mamazair, ZSRR, 210 G7
Mamba, Kongo (Kinshasa), 293 B2
Mamba, Tanzania, 294 g10
Mambai, Brazylia, 361 E3
Mambasa, Kongo (Kinshasa), 291 B5
Mamberamo, Indonezja, 242 E9
Mamberamo, Sungai—, rz., Indonezja, 242 E9
Mambéré, rz., Republika Środkowoafrykańska, 287 G19, 274 G9
Mambili, rz., Kongo (Brazzaville), 291 B3
Mambirima, Kongo (Kinshasa), 293 C2
Mambrui, Kenia, 291 C8
Mambuca, Serra da—, g., Brazylia, 364 C4
Mamburao, Filipiny, 242 B6
Mamedkala, ZSRR, 204 F14
Mamejeva, gora—, g., ZSRR, 201 i9
Mamers, Francja, 134 H13, 137 D7
Mamfe, Kamerun, 287 G15
Mamiá, Brazylia, 352 J11
Mamiá, Lago—, jez., Brazylia, 352 J11
Mamiá, Rio—, rz., Brazylia, 344 a14
Mamiña, Chile, 358 i7, 347 C4
Maming, Chiny, 232 H4
Maminskoje, ZSRR, 201 F11
Mamirolle, Francja, 157 B2
Mamisonskij, pereval—, przeł., ZSRR, 203 F9, 192 H12
Mami'utka, ZSRR, 207 C10, 205 G9
Mammoth, Stany Zjedn., 311 Górnictwo
Mammoth Cave National Park, rez., Stany Zjedn., 313 G4-5
Mammoth Hot Springs [Yellowstone Park], Stany Zjedn., 333 d5, 323 D8
Mamo, Wenezuela, 352 C11
Mamonai, Kolumbia, 351 B5
Mamono, Botswana, 292 G4
Mamonovo, ZSRR, 86 C13, 197 H1, 187 i6
Mamontovo, ZSRR, 206 E2, 208 D16, 205 G12
Mamontovo, ZSRR, 206 F2
Mamoré, Río—, rz., Boliwia, Brazylia, 357 D9, 343 F4
Mamori, Brazylia, 352 H9
Mamori, Lago—, jez., Brazylia, 352 i12-13
Mamou, miasto, adm., Gwinea, 285 D4
Mampawah, Indonezja, 246 L9, 241 D3
Mampikony, Republika Malgaska, 292 i17
Mampong, Ghana, 286 F10
Mampong Scarp, fizj., Ghana, 286 F10
Mampukuji, Japonia, 240b C1
Mamry, Jezioro—, jez., Polska, 93 k19, 86 C17, 82 B21
Mamu dağ, g., Turcja, 203 H2
Mamudju, Indonezja, 241 E5
Mamuga → Karayün
Mamuil Malal, Paso—, przeł., Argentyna/Chile, 359 G3
Mamula, w., Jugosławia, 175 b2
Mamur, ZSRR, 262 C10
Ma'mūra, El—, ZRA, 141 c32
Mamurokawa, Japonia, 240a i2
Mamurú, Rio—, rz., Brazylia, 353 i14, 344 D6
Mamykovo, ZSRR, 200 G22
Mamyn, rz., ZSRR, 215 B5
Mamyt, ZSRR, 207 E5, 209 d12
Man, Wybrzeże Kości Słoniowej, 285 F7
Mān, rz., India, 252 C2
Man Dadji, rz., Czad, 287 E19
Man, Isle of— w., adm., Wielka Brytania, 128 G7
Man, Nam—, rz., Syjam, 245 D5
Mana, Gujana Francuska, 353 E16
Māna, India, 255 B4
Mana, Indonezja, 241 E2
Mánó, Islandia, 124 B9
Mana, Stany Zjedn., Hawaje, 380 i12
Mana, rz., Gujana Francuska, 353 E16
Mana, rz., ZSRR, 213 B2, 211 E4
Mana Bárbara, Wenezuela, 351 C6
Mana La, przeł., India/Chiny, 255 A4, 253 D6
Mana, Webi—, rz., Etiopia, 279 G5, 275 G14
Manabí, adm., Ekwador, 351 H2-3
Manacacías, Río—, rz., Kolumbia, 351 EF6
Manacapuru, Brazylia, 352 i12, 343 D5
Manaccan, Wielka Brytania, 133 D2
Manacor, Hiszpania, Majorka, 150 E15
Manada Gap, Stany Zjedn., 331 c6
Manadahill, Stany Zjedn., 331 c6
Manado, Indonezja, 242 D6
Manadyr', ZSRR, 207 F11
Manage, Belgia, 113 C5
Managua, Nikaragua, 339 E4
Managua, Lago de—, jez., Nikaragua, 339 E4
Manaḥ, Oman, 258 E8
Manahawkin, Stany Zjedn., 319 C8
Manaia, Nowa Zelandia, 375 D6
Manajenki, ZSRR, 199 H8
Manakara, Republika Malgaska, 292 j17
Manākha, Jemen, 279 C6, 257 F5
Manakin, Stany Zjedn., 332 D4
Manakpur Basantnagar, India, 254 d18
Manam, w., Nowa Gwinea Australijska, 379 s25
Manāma, Al—, Bahrajn, 261 H5, 257 D7
Mānāmadurai, India, 252 G4
Manambao, rz., Republika Malgaska, 292 i16
Manambolo, rz., Republika Malgaska, 292 i16-17
Man'an, Chiny, 234 k15
Manana Island, w., Stany Zjedn., Hawaje, 380 h10
Mananara, Republika Malgaska, 292 i17
Mananara, rz., Republika Malgaska, 292 j17
Mananjary, Republika Malgaska, 292 j17
Manankoro, Mali, 285 D7, 273 F4
Manantiales, Chile, 348 i4
Manantoddy, India, 252 F3
Manapire, Río—, rz., Wenezuela, 352 C9
Manapouri, Nowa Zelandia, 375 G2
Manapouri, Lake—, jez., Nowa Zelandia, 375 G2-3
Manappāraï, India, 252 F4
Manaqil, El—, Sudan, 275 F12
Manār, Jabal—, g., Jemen, 279 C7, 257 G5
Manara, Australia, 371 Rolnictwo i górnictwo
Mánáreyjar, w., Islandia, 124 B9
Mānas, rz., India, 256 C5, 254 F12
Manas, gora—, g., ZSRR, 210 D6
Manas (miasto, Chiny) → Manasi
Manas (rz., Chiny) → Manasihe
Manas, Jezioro → Tielelihu
Manasaluowochi (Manasarowar), jez., Chiny, 253 D7, 223 E3
Manasi (Manas), Chiny, 208 H19, 223 C4
Manasia, Rumunia, 170 H14
Manasihe (Manas), rz., Chiny, 208 H18, 223 BC4
Manasihu → Tielelihu
Manasquan, Stany Zjedn., 319 B8, 332 A7
Manasquan River, rz., Stany Zjedn., 319 B8, 329 H20
Manassa, Stany Zjedn., 317 G3
Manassas, Stany Zjedn., 319 E2, 332 C4
Manasterz, Polska, 90 F16
Manastirica, Jugosławia, 170 a23
Manastirište, Bułgaria, 173 B4
Manastirski potok, rz., Jugosławia, 163 b21
Manastirski vâzvišenija, wyż., Bułgaria, 173 E9
Mānāṣṭiur, Rumunia, 169 F5
Manati, Kuba, 338 C5
Manaung [Cheduba], Birma, 245 C1
Manaung Kyun [Cheduba Island], w., Birma, 245 C1, 250 E8
Manaung Reletkya, cieśn., Birma, 245 C1-2
Manaus, Brazylia, 352 i12, 343 D5-6
Manavgat, Turcja, 265 D4, 143 F22
Mānavī, India, 252 D3
Manāwar, India, 253 H4
Manawāt, El—, ZRA, 275 i25
Manayunk, Stany Zjedn., 322 e6
Mānbāzār, India, 256 F1
Mānbhūm, reg., India, 254 H9-10
Manbuansha, rafa, Chiny, Wyspy Paracelskie, 241 A4
Mancayan, Filipiny, 244 Gospodarka
Mančaž, ZSRR, 201 F8
Mancelona, Stany Zjedn., 328 D9
Mancha, La— (La Mancza), reg., Hiszpania, 149 E8-10, 141 E5-6
Mancha Real, Hiszpania, 149 G8
Manche, adm., Francja, 133 F9-10
Manche, La— (Kanał La Manche), m., 133 DE3-7, 77 FG5-8
Manchecourt, Francja, 134 H17
Mancheng, Chiny, 231 C3
Manchester, Stany Zjedn., 320 BC7, 329 F23, 313 D12, 310 C12
Manchester, Stany Zjedn., 320 E4, 329 G22, 313 E11
Manchester, Stany Zjedn., 313 G6
Manchester, Stany Zjedn., 314 i5
Manchester, Stany Zjedn., 319 B3
Manchester, Stany Zjedn., 319 C3
Manchester, Stany Zjedn., 320 B3, 329 E21
Manchester, Stany Zjedn., 320 C8
Manchester, Stany Zjedn., 327 F3, 317 D10
Manchester, Stany Zjedn., 328 F17
Manchester, Stany Zjedn., 332 F3
Manchester, Wielka Brytania, 131 B5, 128 H9
Manchester Ship Canal, kan., Wielka Brytania, 131 C3-4
Mand, Pakistan, 262 H11, 249 C2
Mānd, rz., India, 253 H8
Mand, rz., Iran, 261 G5
Māṇḍa, Pakistan, 256 E3, 254 G11
Manda, Tanzania, 293 A5
Manda, Tanzania, 293 C6, 291 E6
Mandab, Bāb al—, cieśn., 279 D6, 275 F14
Mandabé, Republika Malgaska, 292 j16
Mandai, Pakistan, 262 G14
Mandai, Singapur, 240d a2
Mandal, Afganistan, 262 E10
Mandal, Mongolia, 213 E9
Mandal, Norwegia, 121 D5, 117 G17
Mandala, Gunung—, g., Indonezja, 242 E10
Mandalaj → Mandale
Mandale [Mandalay], Birma, 245 A3, 250 D9
Mandale, India, 254 a17
Maṅdalgarh, India, 253 G4
Mandalgov', Mongolia, 224 B8
Mandalī, Irak, 266 F11
Mandalselva, rz., Norwegia, 121 D5
Mandaluyong, Filipiny, 240d k14
Mandalya körfezi, zat., Turcja, 176 F20, 265 D2, 143 F20
Mandan, Stany Zjedn., 317 B5, 309 B6
Mandanici, Włochy, 145 k15
Mandāpetā, India, 252 C5
Mandār Parvat, g., India, 256 E1
Mandar, Teluk—, zat., Indonezja, 241 E5
Mandar, Udjung—, przyl., Indonezja, 241 E5
Mandara, El—, ZRA, 141 c32
Mandara Mountains, g., Nigeria, 287 D17
Mandas, Włochy, Sardynia, 154 i4
Mandata, Stany Zjedn., 331 b5, 319 A3
Mandauli, India, 254 c19
Mandel, rz., Belgia, 113 BC3
Mandelieu, Francja, 144 i13
Mandello del Lário, Włochy, 157 E8
Mandelsloh, NRF, 101 F9
Mandera, Kenia, 279 i5, 291 B8
Manderfeld, Belgia, 113 D9
Manderscheid, NRF, 107 C3
Mandeure, Francja, 157 B3
Mandī, India, 255 A1, 253 D5, 249 B5
Mandiana, Gwinea, 285 D6
Mandići, Jugosławia, 175 b2
Mandié, Mozambik, 293 F5, 291 F6
Mandimba, Mozambik, 293 E6, 291 E7
Mandingue, Plateau—, wyż., Mali, 285 C6, 273 F4
Mandjafa [Fort de Cointet], Czad, 287 D18
Mandjana, Mozambik, 293 E5
Mandia, India, 253 H7, 249 D6
Mandling, Austria, 162a c6
Mando, Nigeria, 286 D14
Mandø, w., Dania, 121 G6
Mándok, Węgry, 98 G22, 167 B13
Mandök, KRLD, 236 Górnictwo
Mandor, Indonezja, 241 D3
Mándra, Grecja, 175 f6
Mandra, Pakistan, 253 C3
Mandrákion, Grecja, 176 G20
Mandrāyal, India, 255 F2
Mandre, Jugosławia, 162b c3
Mandrensko ezero, jez., Bułgaria, 173 E11
Mandres, Francja, 113 H7
Mandria, Cypr, 265 b17
Mandrica, Bułgaria, 173 G9
Mandritsara, Republika Malgaska, 292 i17
Mandsaur, India, 253 G4, 249 D5
Mandun, Chiny, 245 A5
Mandurah, Australia, 372 d2, 369 F3
Manduria, Włochy, 154 H12
Māndvī, India, 253 H1, 249 D3
Maṅdyā, India, 252 E3, 249 F5
Mandžuria, polit., 221 CD16, Azja-mapa polityczna 1937
Mandžuria (miasto, Chiny), → Manzhouli
Mandžurska, Nizina → Dongbeipingyuan
Mané, Górna Wolta, 286 C10
Måne, rz., Norwegia, 121 C6
Măneciu-Ungureni, Rumunia, 170 G12
Maneherāl, India, 252 B4
Manengouba, Monts—, g., Kamerun, 287 G15-16
Maner, India, 255 G9
Maner, rz., India, 252 B4
Manèrbio, Włochy, 157 F10
Manesi, g., Rodezja, 293 G4, 292 F6
Manesseno, Włochy, 156 f8
Manětín, Czechosłowacja, 97 D4
Manevičі, ZSRR, 195 B4, 191 D3
Manfalūt, ZRA, 278 E3
Manfred, Australia, 373 D4, 370 F8
Manfredonia, Włochy, 153 G10, 142 D14
Manfredonia, Golfo di—, zat., Włochy, 153 G10-11
Mang, Đeo—, przeł., Wietnam Pd., 245 EF9
Mang Kung Uk, Hongkong, 228 b14
Manga, Brazylia, 361 E5, 344 F9
Manga, Górna Wolta, 286 D10
Manga, Kamerun, 287 G17
Manga, Mozambik, 293 G6, 292 F6
Manga, Urugwaj, 347 a12
Manga, reg., Niger/Czad, 287 B17-18, 274 E8
Manga, Arroyo—, rz., Urugwaj, 347 a12
Manga Hills, wzg., Zambia, 293 E3
Mangabeiras, Chapada das—, g., Brazylia, 361 BC3-4, 344 EF8
Mangai, Kongo (Kinshasa), 291 C3
Mangaia, w., Wyspy Cooka, 366 F12
Mangakino, Nowa Zelandia, 375 D6
Mangalagiri, India, 252 C5
Mangaldaï, India, 256 C7, 254 F13
Mangalia, Rumunia, 170 J18
Mangalkot, India, 256 F2
Mangalmé, Czad, 274 F9
Mangalur → Mangłur
Maṅgalvedheṅ, India, 252 C2
Mangan, Sikkim, 256 B3
Mangando, Angola, 291 D3
Mangano, Włochy, 145 m14
Manganore, Republika Południowej Afryki, 290a C5
Mangapehi, Nowa Zelandia, 375 D6
Mangapeni, Nowa Zelandia, 374 Gospodarka
Mangaratiba, Brazylia, 364 F4, 362 i4
Mangareva, w., Polinezja Francuska, 366 F14
Mangawān, India, 255 H6, 253 G7
Mangaweka, g., Nowa Zelandia, 375 D7
Mangde Chhu, rz., Bhutan, 256 B5, 254 F12
Mange, Chiny, 223 E3
Mangeigne, Czad, 274 F10
Mangere, Nowa Zelandia, 375 b11
Mangere East, Nowa Zelandia, 375 b11
Mangere, Mount—, g., Nowa Zelandia, 375 b11
Mangfall, rz., NRF, 108 H13
Manggabesar, Indonezja, 240d h9
Manggar, Indonezja, 241 E3
Mangiennes, Francja, 113 F8
Mangit, ZSRR, 209 b5, 207 i6, 209 i13
Mangkalihat, Tandjung—, przyl., Indonezja, 241 D5
Manglaralto, Ekwador, 351 H2
Manglares, Cabo—, przyl., Kolumbia, 351 G3
Manglaur, India, 255 C2
Manglieu, Francja, 138 g24
Manglisi, ZSRR, 204 G10, 192 i13
Manglur, India, 252 E2, 249 F4
Mango, w., Fidżi, 379 q20
Mango Creek, Honduras Brytyjski, 337 Gospodarka
Mango, El—, Wenezuela, 352 G9
Mangohick, Stany Zjedn., 319 G2
Mangoky, rz., Republika Malgaska, 292 j16
Mangole, Pulau—, w., Indonezja, 242 E7
Mangonui, Nowa Zelandia, 375 B5
Mangoro, rz., Republika Malgaska, 292 ij17
Māṅgrol, India, 253 i2
Mangrove Cay, Bahama, 338 A5
Mangrove Island, w., Singapur, 240d b2
Mangrt, g., Jugosławia/Włochy, 162b j15
Maṅgrul Pir, India, 253 i5
Mangrullo, Cuchilla—, wzg., Urugwaj, 363 D7
Mangsälven, rz., Szwecja, 121 B10-11
Mangu, Kenia, 294 a3
Mangualde, Portugalia, 149 D4
Manguari, Brazylia, 352 H8
Mangueira, Lagoa da—, jez., Brazylia, 360 E6, 347 E7
Mangueirinha, Brazylia, 360 A6
Mangueni, Hamada—, pust., Niger, 274 D8
Manguinho, Ponta do—, przyl., Brazylia, 361 C8, 344 F10
Mangum, Stany Zjedn., 318 H6
Mangut, ZSRR, 213 E12
Mangwe, Rodezja, 293 H3
Mangya, Chiny, 223 D5
Mangyšlak, płato—, wyż., ZSRR, 192 H17
Mangyšlak, poluostrov— (Półwysep Mangysztak), ptw., ZSRR, 192 GH16-17, 209 i11, 183 E6
Mangyšlakskij zaliv, zat., ZSRR, 204 D16-17, 192 G16, 209 ei11
Mangysztak, Półwysep → Mangyšlak, poluostrov—
Manhã, Brazylia, 361 D3
Manhasset, Stany Zjedn., 321 C5
Manhasset Bay, zat., Stany Zjedn., 321 C5
Manhattan, Stany Zjedn., 321 C3-4, 320 G2
Manhattan, Stany Zjedn., 317 F7, 309 D7
Manhattan, Stany Zjedn., 327 G7
Manhattan, Stany Zjedn., 330 C7, 324 G5
Manhattan Beach, Stany Zjedn., 326 D2
Manheim, Stany Zjedn., 319 B4, 332 A5
Manhiça, Mozambik, 290a A10
Manhuaçu, Brazylia, 364 D6, 362 H5, 347 C9
Manhuaçu, Rio—, rz., Brazylia, 364 CD7
Manhumirim, Brazylia, 364 D7, 362 H6
Maní, Kolumbia, 351 E6
Mani (Chiny) → Manni
Māni', Wādī al—, ued, Irak, 266 EF9
Maniago, Włochy, 153 B7
Maniamba, Mozambik, 293 D6, 291 E6
Manibura Myit, rz., Birma, India, 254 H13 → Manipur
Manica e Sofala, adm., Mozambik, 293 G5-6
Manicieu, Francja, 138 d19
Manicoré, Brazylia, 343 E5
Manicoré, Rio—, rz., Brazylia, 343 E5
Manicouagan Lake, jez., Kanada, 300 H12
Manicouagan River, rz., Kanada, 300 Hi12
Maniema, Kongo (Kinshasa), 288 Gospodarka
Manīfa, Arabia Saudyjska, 266 i13
Manifold, Cape—, przyl., Australia, 370 D10
Manifold, River—, rz., Wielka Brytania, 131 D6
Manigachi, India, 255 F11
Manigo, Sierra de—, g., Hiszpania, 138 j25
Manigod, Francja, 160 g17
Manihārī, India, 256 D2
Manihiki, w., Wyspy Cooka, 366 E11-12
Manika, Plateau de la—, wyż., Kongo (Kinshasa), 293 BC1-2, 291 DE5
Mānikagañj, Pakistan, 256 F5
Mānikpur, India, 255 G6
Maniktālā, India, 254 f21
Manila [Maynilà], Filipiny, 240d k13, 242 B6
Manila, Stany Zjedn., 323 F9
Manila Bay (Zatoka Manilska), zat., Filipiny, 240d k12-13, 242 B5-6
Manilaid, w., ZSRR, 197 D5-6
Manildra, Australia, 373 D7
Manilla, Australia, 373 C8, 370 F10
Manilska, Zatoka → Manila Bay
Manimbaja, Tandjung—, przyl., Indonezja, 242 E5
Manīn, rz., Syria, 258 b13
Maningrida, Australia, 369 B6
Manino, ZSRR, 199 H6
Maniowy, Polska, 94 p21, 90 G12
Maniów, Polska, 92 p20
Manipa [Buru], Selat—, cieśn., Indonezja, 242 E7
Manipur, adm., India, 254 G13-14
Manipur, rz., India, Birma, 254 G13 → Manibura Myit
Manipur Pahādiyāñ, g., India, 254 G14
Manipur Road, India, 254 G13
Manirāmpur, Pakistan, 256 F4
Manirang, g., India, 253 D6
Manisa, miasto, adm., Turcja, 176 E20, 265 C2, 143 E20
Manisa dağları, g., Turcja, 176 E20
Manises, Hiszpania, 150 E11
Manissauá Missu, Rio—, rz., Brazylia, 344 F7
Manistee, Stany Zjedn., 327 D8, 313 C4
Manistee River, rz., Stany Zjedn., 328 D9-10, 313 C5, 310 C9
Manistique, Stany Zjedn., 327 C8, 313 C4
Manistique Lake, jez., Stany Zjedn., 327 B9
Manistique River, rz., Stany Zjedn., 327 B8-9
Manitoba, adm., Kanada, 300 G5-7
Manitoba Escarpment, fizj., Kanada, 304 Hi20-21
Manitoba, Lake—, jez., Kanada, 300 H6
Manitou Island, w., Stany Zjedn., 327 A7, 313 B4
Manitou Islands, w., Stany Zjedn., 313 C4, 327 CD8-9
Manitou Lake, jez., Kanada, 328 C13
Manitoulin Island, w., Kanada, 328 C12-13, 313 C6, 300 i9
Manitouwadge Lake, Kanada, 306 Górnictwo
Manitowaning, Kanada, 328 C13
Manitowoc, Stany Zjedn., 327 D7, 313 C4, 310 C9
Maniwaki, Kanada, 329 B19, 313 B9, 300 i10
Ma'niya, Al—, Arabia Saudyjska, 266 G10, 257 C5
Manizales, Kolumbia, 351 E5
Manja, Republika Malgaska, 292 j16
Manja, ZSRR, 188 E27
Manja, rz., ZSRR, 188 D27
Maṅjeri, India, 252 F3
Manjeshwara, India, 252 E2
Maṅjhanpur, India, 255 G6
Manjhi, India, 255 G9
Manjil, Iran, 261 C4
Manjimup, Australia, 372 e3, 369 F3
Māñjlegaon, India, 252 B3
Manjou, Kamerun, 287 G17
Mānjrā, rz., India, 252 B3, 249 E5
Mankāpur, India, 255 E7, 253 F8
Mankato, Stany Zjedn., 317 C9, 309 C8
Mankera, Pakistan, 253 D2
Mankim, Kamerun, 287 G17
Mankono, Wybrzeże Kości Słoniowej, 285 E7
Mankota, Kanada, 323 B10
Man'kovka, ZSRR, 195 E9
Man'kovo, ZSRR, 196 D19
Man'kovo-Berezovskaja, ZSRR, 202 E2
Mankoya, Zambia, 291 E4
Mānkulam, Cejlon, 252 G5
Manlieu, Hiszpania, 150 B14
Manluhe, rz., Chiny/Birma, 245 AB5
Manly, Australia, 372 i12, 373 D8, 370 F10
Manly, Stany Zjedn., 327 E1
Manly Beach, zat., Australia, 372 i12
Manmād, India, 253 i4, 249 D4
Manna Point, przyl., Sierra Leone, 285 F4
Mannahill, Australia, 370 F7
Mannār ki Khādi (Zatoka Mannar), zat., 252 G4, 249 G5
Mannārama, Cejlon, 252 G4
Mannārgudi, India, 252 F4
Mannboro, Stany Zjedn., 332 D4
Männedorf, Szwajcaria, 158 b3, 157 B7
Mannersdorf, Austria, 97 H11, 167 C2
Mannheim, NRF, 107 DE6-7, 81 G8
Manni (Mani), Chiny, 223 E4
Manning, Kanada, 304 G17
Manning, Stany Zjedn., 314 i7, 332 H1
Manning, Cape—, przyl., Kanada, 303 C16
Manning Provincial Park, Ernest C.—, rez., Kanada, 323 B3
Manning River, rz., Australia, 373 C8-9
Manning Strait, cieśn., Wyspy Salomona, 380 q22
Mannington, Stany Zjedn., 332 B1
Manns Choice, Stany Zjedn., 332 A3
Manns Harbor, Stany Zjedn., 332 F6
Mannswörth, Austria, 168 c3
Mannu, rz., Włochy, Sardynia, 154 H3
Mannum, Australia, 373 E2
Mannyaj, rz., ZSRR, 207 G4
Mano, Japonia, 238 B11
Mano, Sierra Leone, 285 E4
Mano, rz., Liberia/Sierra Leone, 285 F5
Manoa, Boliwia, 357 C9, 343 E4
Manoa, Wenezuela, 352 C12
Manokwari, Indonezja, 242 E8
Manole, Bułgaria, 173 E6
Manoma, rz., ZSRR, 215 D9
Manombo, Republika Malgaska, 292 j16
Manomet, Stany Zjedn., 320 E8
Manono, Kongo (Kinshasa), 291 D5
Manono, w., Samoa Zachodnie, 380 e5
Manora, Pakistan, 258 i20
Manora Point, przyl., Pakistan, 258 i20
Manorbier, Wielka Brytania, 133 A3
Manorhaven, Stany Zjedn., 321 B5
Manoron, Birma, 245 G4
Manorville, Stany Zjedn., 320 G4
Manosque, Francja, 138 i12
Manouane, Kanada, 329 A20, 313 B10
Manouane Lake, jez., Kanada, 300 H11-12
Manowo, Polska, 93 f13, 85 C6
Manpho, KRLD, 235 B3
Mānpur, India, 253 i7
Manqabād, ZRA, 278 E4
Manquehue, Cerro—, g., Chile, 348 d15
Manresa, Hiszpania, 150 C13, 141 D7
Mans, Le—, Francja, 137 E7
Mānsā, India, 253 E4, 249 B5
Mansa Konko, miasto, adm., Gambia, 285 C3
Mansabá, Gwinea Portugalska, 285 C3
Mansalar, Pulau → Musala, Pulau—
Manseau, Kanada, 329 B22
Mānsehra, Pakistan, 253 B3
Mansel Island, w., Kanada, 300 F9-10
Mansela, Wyspa → Mansel Island
Mansfeld, NRD, 102 H12, 81 E11
Mansfield, Australia, 373 F6
Mansfield, Stany Zjedn., 328 H12, 313 E6, 310 C10
Mansfield, Stany Zjedn., 318 i9
Mansfield, Stany Zjedn., 320 D7, 329 F23
Mansfield, Stany Zjedn., 320 E5
Mansfield, Stany Zjedn., 323 C4
Mansfield, Stany Zjedn., 327 H6
Mansfield, Stany Zjedn., 328 G17, 313 E9
Mansfield, Wielka Brytania, 128 H10
Mansfield, Mount—, g., Stany Zjedn., 329 D22, 313 C11, 310 C12
Manshāh, El—, ZRA, 278 F4
Manshuihe, Chiny, 232 K4
Mansi, Chiny, 253 D7, 223 E3
Mansi, India, 256 D1
Mansidão, Brazylia, 361 C4
Mansilla → Lucio V. Mansilla
Mansinghpur, Pakistan, 256 D4
Manskoje Belogorje, g., ZSRR, 213 B2-3
Mansle, Francja, 137 G7
Manso [Mortes], Rio—, rz., Brazylia, 344 G7
Manson Creek, Kanada, 304 G16
Mansoūr, El—, Algeria, 281 G7, 273 C5
Mansura, Stany Zjedn., 318 J9
Mansūra, El—, ZRA, 278 A4, 265 G4, 143 i22, 274 B12
Manṣūrīya, Al—, Irak, 266 E11
Manṣūrīya, Tur'at el—, kan., ZRA, 278 A4
Manta, Ekwador, 351 H2
Manta, Bahía de—, zat., Ekwador, 351 H2
Mantano, Japonia, 240b E4
Mantaras, Isla—, w., Argentyna, 363 A3
Mantaro, Río—, rz., Peru, 357 D4, 343 F3
Manteca, Stany Zjedn., 330 D3
Mantecal, Wenezuela, 352 D8
Manteco, El—, Wenezuela, 352 D11
Manteigas, Portugalia, 149 D4
Mantekamuhu (Jezioro Montcalm), jez., Chiny, 223 E4
Mantel, NRF, 108 D14
Mantena, Brazylia, 361 G6, 347 B9
Manteno, Stany Zjedn., 327 G7
Mantenópolis, Brazylia, 361 G6
Manteo, Stany Zjedn., 332 F6, 314 H10
Manterawu, Pulau—, w., Indonezja, 242 D6
Mantes, źr., Niger, 286 A13
Mantes-Gassicourt, Francja, 134 G16, 137 D8
Manteswar, India, 256 F3
Maṅthani, India, 252 B4
Manti, Stany Zjedn., 323 G8
Mantilla, Kuba, 338 b9
Mantiqueira, Serra da—, g., Brazylia, 364 EF2-5, 362 Hi3-5, 347 C8-9
Mantok, Indonezja, 242 E6
Mantoloking, Stany Zjedn., 319 B8
Mantorville, Stany Zjedn., 327 D2
Mantoúdion, Grecja, 176 E16
Mantova (Mantua), miasto, adm., Włochy, 157 F11, 153 C5, 142 B12
Mäntsälä, Finlandia, 197 B7
Mänttä, Finlandia, 120 Przemysł
Mantua, Kuba, 338 B1
Mantua, Stany Zjedn., 328 G13
Mantua (Włochy) → Mantova
Mantua Creek, rz., Stany Zjedn., 322 g6
Mantuan Downs, Australia, 370 D9
Manturovo, ZSRR, 200 C16, 188 G19
Manturovo, ZSRR, 196 B16
Manu, Etiopia, 279 D3
Manú, Peru, 357 E6, 343 F3
Manu, rz., Pakistan, 256 E6
Manu Island, w., Nowa Gwinea Australijska, 379 s24
Manú, Río—, rz., Peru, 357 DE6
Manu, Río (rz., Boliwia) — Mapiri, Río—
Manu'a Islands (Wyspy Manua), w., Samoa Amerykańskie, 380 f8, 366 E11
Manūbiya, El—, Tunezja, 275 f22
Manuel Alves da Natividade, Rio—, rz., Brazylia, 361 C2-3
Manuel Alves Grande, Rio—, rz., Brazylia, 361 AB3
Manuel Alves Pequeno, Rio—, rz., Brazylia, 361 AB3
Manuel, Cap—, przyl., Senegal, 275 d21
Manuel Elordi, Argentyna, 358 J9
Manuel Ocampo, Argentyna, 363 C3
Manuel Ribas, Brazylia, 347 C7
Manuel Urbano, Brazylia, 357 C7, 343 E4
Manuel Viana, Brazylia, 360 C5
Manuela, La—, Argentyna, 363 F1
Manuelzinho, Brazylia, 344 E7
Manui, Pulau—, w., Indonezja, 242 E6
Manujlovo, ZSRR,

Marcelino Ramos, Brazylia, 360 B7, 347 D7
Marčelji, Jugosławia, 168 o17
Marcellaz-Albanais, Francja, 160 g16
Marcellus, Stany Zjedn., 323 C4
Marcelová, Czechosłowacja, 98 H14
Marcenat, Francja, 138 h22
Mârčevo, Bułgaria, 173 B3
March, Wielka Brytania, 128 i12
March (Morawa), rz., Austria/Czechosłowacja, 98 F11
Marcha, ZSRR, 211 D10
Marcha, rz., ZSRR, 211 D9, 184 C12
Marchainville, Francja, 134 G14
Marchal, Francja, 138 h21
Marchamat, ZSRR, 206 e18, 210 E7
Marchastel, Francja, 138 h21
Marche, adm., Włochy, 153 E7-8
Marche, reg., Francja, 137 F8
Marche-en-Famenne, Belgia, 113 D7
Marche, Plateaux de la—, wyż., Francja, 137 F8-9
Marchegg, Austria, 98 G11, 167 B2
Marchélepot, Francja, 134 E18
Marchena, Hiszpania, 149 G6
Marchena, Canal de—, cieśn., Ekwador, Galapagos, 358 b12-13
Marchena, Isla—, w., Ekwador, Galapagos, 358 b12
Marchesa, La—, Włochy, 156 k16
Marchéville, Francja, 134 H15
Marchezais, Francja, 134 G16
Marchfeld (Morawskie Pole), równ., Austria, 97 G11, 167 B2, 160 B13
Marchienne-au-Pont, Belgia, 113 D5
Marchiennes-Ville, Francja, 113 D3
Marchin, Belgia, 113 D7
Marchirolo, Włochy, 158 h9
Marchtrenk, Austria, 97 G6
Marchwiel, Wielka Brytania, 131 D2
Marčichina Buda, ZSRR, 196 B13
Marcigny, Francja, 137 F11
Marcilly-le-Hayer, Francja, 113 H4
Marcilly-sur-Eure, Francja, 134 G15
Marcinkonys, ZSRR, 197 H6
Marcinkowice, Polska, 85 E6
Marcinkowice, Polska, 89 D6
Marcinowa Wola, Polska, 93 l20
Marcinowice, Polska, 92 p20, 89 D5
Marciszów, Polska, 92 p18, 89 D4
Marck, Francja, 134 C16
Marckolsheim, Francja, 107 G5
Marco Simone, Fosso—, rz., Włochy, 156 b3
Marcoing, Francja, 113 D3
Marcolino Moura, Brazylia, 361 D6
Marcona, Peru, 357 F4
Marcos Juárez, Argentyna, 363 B1, 360 E1, 347 E5
Marcos Paz, Argentyna, 363 D5
Marcoule, Francja, 136 Energetyka
Marcoussis, Francja, 140 d2
Marculeşli, Rumunia, 170 H16
Marcus [Minami-Tori-shima], w., Riukiu, 365 A7
Marcus Baker, Mount—, g., Stany Zjedn., 303 F11
Marcus-Necker, Góry—, podwodn., 365 AB7-11, 377 FG22-26
Marcy-l'Etoile, Francja, 138 d18
Marcy, Mount—, g., Stany Zjedn., 329 D21, 313 C11, 310 C12
Marcyporęba, Polska, 94 n15
Marczów, Polska, 92 o16
Marczuk, Polska, 92 m13
Marda, Australia, 372 c4, 369 F3
Mardak'an, ZSRR, 204 H16
Mardakert, ZSRR, 204 H12
Mardān, Pakistan, 253 B3, 249 B4
Mardarić, rz., Francja, 144 i14
Mardarovka, ZSRR, 195 F8
Mardela Springs, Stany Zjedn., 319 F5
Marden, Wielka Brytania, 134 B13
Mardie, Australia, 369 D3
Mardihansu Iaht, zat., ZSRR, 197 D4
Mardin, miasto, adm., Turcja, 266 D9
Mardja'yoūn, Liban, 146 h7, 265 F6
Mare-à-Canards, La—, Francja, 140 f7
Maré, Ile—, w., Nowa Kaledonia, Wyspy Lojalności, 379 o17, 365 F8
Mare Island, w., Stany Zjedn., 325 A4
Mare, Muntele—, g., Rumunia, 169 E7
Mare, Râul—, rz., Rumunia, 169 G6
Mareb, rz., Etiopia, 279 C4, 275 F13
Marechal Carmona, Barragem—, zb., Portugalia, 149 E4-5
Marechal Deodoro, Brazylia, 361 B9
Maree, Loch—, jez., Wielka Brytania, 127 D6
Mareeba, Australia, 370 C9
Mareetsane, Republika Południowej Afryki, 290a B6
Mareglia, Włochy, 156 f9
Maremma, reg., Włochy, 153 EF5-6
Marengo, Stany Zjedn., 327 B4
Marengo, Stany Zjedn., 327 G2
Marengo (Algeria) → Hadjout
Marenisco, Stany Zjedn., 327 B5
Marennes, Francja, 137 G5
Maresquel, Francja, 134 D16
Mareta, Włochy, 162a j13
Marettimo, Isola—, w., Włochy, 154 K6-7
Mareuil, Francja, 137 G7
Marevo, ZSRR, 199 D4, 187 H13
Marezige, Jugosławia, 168 n15
Marfa, Stany Zjedn., 318 J3
Marfa, Massif de—, g., Czad, 274 F10
Marfa Point, przyl., Malta, 145 p19
Marfino, ZSRR, 202 G9, 192 F15
Marfovka, ZSRR, 196 H15
Margam, Wielka Brytania, 133 A5
Marganec, ZSRR, 196 F13, 191 F8
Marganec, ZSRR, 186 Górnictwo
Mārgão, India, 252 D1
Margaret, Cape—, przyl., Kanada, 299 D7
Margaret River, Australia, 369 C5
Margaret River, Australia, 372 d2, 369 F3
Margarita, Argentyna, 360 C2
Margarita, Isla—, w., Kolumbia, 351 C5
Margarita, Isla de—, w., Wenezuela, 352 B10-11
Margarita, La—, Argentyna, 359 G6, 348 F4
Margarítion, Grecja, 175 D13
Margat, Urugwaj, 363 D7
Margate, Republika Południowej Afryki, 290a D9, 292 i6
Margate, Wielka Brytania, 134 B15, 128 J13
Margate City, Stany Zjedn., 319 D7
Margecany, Czechosłowacja, 98 F20
Margelan, ZSRR, 206 e17, 210 E6, 209 f15
Margency, Francja, 140 ab2
Margento, Kolumbia, 351 C5
Margeride, Monts de la—, g., Francja, 137 GH10
Margerie-Hancourt, Francja, 113 G6
Marghera, Włochy, 153 b15
Margherita, g., Kongo (Kinshasa), 291 B5
Margherita (Somalia) → Jamame
Margherita di Savoia, Włochy, 153 G11
Marghine, Catena dell—, g., Włochy, Sardynia, 154 H3-4
Marghita, Rumunia, 169 C5
Margina, Rumunia, 169 F5
Marginea, Rumunia, 170 B12
Mărgineni, Rumunia, 170 D14
Margit-sziget, w., Węgry, 168 d5
Margita, Jugosławia, 169 G3
Margny, Francja, 134 F18
Margo, Dasht-i—, pust., Afganistan, 262 F11
Margonin, Polska, 85 F8, 82 D17
Margos, Peru, 357 D3
Margosatubig, Filipiny, 242 C6
Margretelund, Szwecja, 123 g17-18
Marguerity, Zatoka—, zat., Antarktyda, 66 1-36
Margui-Wandala, adm., Kamerun, 287 D17-18
Margut, Francja, 113 E7
Marhaura, India, 255 G9
Marhoum, Algeria, 281 C7, 273 B5
Mari, Japonia, 240b D4
Māri, rz., Nepal, 255 D7
Mari-Malmyž, ZSRR, 200 E22
Mari-Turek, ZSRR, 200 E21, 188 H21
Maria, ZSRR, 194 H7
Maria, w., Polinezja Francuska, 366 F14
María Chiquita, Panama, 340 b13
María Cleofas, Isla—, w., Meksyk, 335 G6
Maria da Fé, Brazylia, 364 F3
María Elena, Chile, 358 J7, 347 C4
Maria Elend, Austria, 162a i17
María Enrique, Panama, 340 b13
Maria Feichl, Austria, 162a i17
Maria Gail, Austria, 162a i16
María Grande, Argentyna, 363 A4
María Ignacia, Argentyna, 363 G4, 360 G3
Maria Island, w., Australia, 369 B7
Maria Island, w., Australia, 373 i7
Maria-Lanzendorf, Austria, 168 c2
María Luisa, Kuba, 338 b9
María Madre, Isla—, w., Meksyk, 335 G6
María Magdalena, Isla—, w., Meksyk, 335 G6
Maria Neustift, Austria, 97 H7
Maria Rain, Austria, 162a i18
Maria Saal, Austria, 162a i18
María Susana, Argentyna, 363 B2
María Teresa, Argentyna, 363 D2, 360 F2
Maria-ter-Heide, Belgia, 115 m16
Maria van Diemen, Cape—, przyl., Nowa Zelandia, 375 B5
Maria Wörth, Austria, 162a i17
Maria, Wyspy—, w., Polinezja Francuska, 366 F12
Mariager, Dania, 121 F7
Mariager Fjord, zat., Dania, 121 F8
Mariahan, India, 255 H7
Mariampol, Polska, 91 j12
Mariampol (Litewska SRR) → Kapsukas
Mariana, Brazylia, 364 D5, 362 H5
Mariana Islands (Mariany), w., Powiernicze Wyspy Pacyfiku, 365 B6
Mariana Mantovana, Włochy, 157 F10
Marianao, Kuba, 338 b8-9
Marianas, Las—, Argentyna, 363 E4
Marianella, Włochy, 156 j14
Mariani, India, 254 F14
Marianka, Polska, 93 d8
Marianna, Stany Zjedn., 314 J5
Marianna, Stany Zjedn., 318 H10
Marianna, Stany Zjedn., 328 H14
Mariannelund, Szwecja, 121 E13
Mariano Benítez, Argentyna, 363 C3
Mariano Comense, Włochy, 157 E8
Mariano Roldán, Argentyna, 363 G3
Mariano Unzué, Argentyna, 363 F2
Marianowo, Polska, 85 E4
Mariánské Lázně, Czechosłowacja, 97 D3
Mariany, w., Powiernicze Wyspy Pacyfiku, 365 B6 → Mariana Islands
Mariański, Rów—, podwodn., 365 AB6
Mariapirí, Mesa de—, wyż., Kolumbia, 351 F7
Marias Pass, przeł., Stany Zjedn., 323 B7, 309 B4
Marias River, rz., Stany Zjedn., 323 B7-8, 309 B4
Mariato, Punta—, przyl., Panama, 351 D2
Mariazell, Austria, 160 C12
Ma'rib, Jemen, 257 F6
Maribo, miasto, adm., Dania, 102 B13, 121 H9
Maribor, Jugosławia, 163 C4, 142 A14
Maribyrnong River, rz., Australia, 372 g9
Maricá, Brazylia, 364 F6
Marica, Bułgaria, 173 E8
Marica, ZSRR, 196 B14
Marica, rz., Bułgaria, 173 EF8, 143 C19 → Évros; Meriç
Marica Iztok, Bułgaria, 172 Górnictwo
Maricás, Ilhas—, w., Brazylia, 364 G6
Marico, reg., Republika Południowej Afryki, 290a A6-7
Marico, rz., Republika Południowej Afryki, 290a A7, 292 GH5
Maricopa, Stany Zjedn., 330 F5
Maricourt, Francja, 134 E18
Maricunga, Salar de—, soln., Chile, 359 A4
Maridalsvatn, jez., Norwegia, 123 o31
Marīdī, Sudan, 274 H11
Marīdī, Nahr—, rz., Sudan, 274 G11
Marie Byrd, Ziemia—, reg., Antarktyda, 66 4-8
Marie Galante, w., Gwadelupa, 70 m28, 340 E10
Marié, Rio—, rz., Brazylia, 352 H9, 343 D4
Marie Valdemar, Kap—, przyl., Grenlandia, 299 C22
Mariefred, Szwecja, 122 C15
Mariehäll, Szwecja, 123 g15
Mariehamn → Maarianhamina
Marieholm, Szwecja, 121 G11
Marienbaum, NRF, 110 b2, 101 H2
Marienberg, NRD, 99 b5, 108 B16
Marienberg, NRF, 107 B5
Marienberg, Nowa Gwinea Australijska, 379 s24
Marienborn, NRD, 81 D11
Marienborn, NRF, 110 m16
Marienbourg, Belgia, 113 D6
Mariendorf, Berlin Zachodni, 100 c4
Marieney, NRD, 99 c2
Marienfelde, Berlin Zachodni, 100 c4
Marienhafe, NRF, 101 D4
Marienheide, NRF, 101 i5
Mariental, Afryka Południowo-Zachodnia, 292 G3
Marienthal, NRF, 110 b3
Marienville, Stany Zjedn., 328 G15
Mariestad, Szwecja, 121 D11, 118 G20
Marietta, Stany Zjedn., 314 i5, 310 E10
Marietta, Stany Zjedn., 313 F7
Marietta, Stany Zjedn., 319 B3
Marieville, Kanada, 329 C21
Mariga, rz., Nigeria, 286 D14
Marige, Kenia, 294 b3
Marignane, Francja, 144 b3
Marignier, Francja, 160 f18
Marigny-le-Châtel, Francja, 113 H4
Marigot, Gwadelupa, 70 l27
Marigot de Karakoro, rz., Mali/Mauretania, 285 B5
Marii, mys—, przyl., ZSRR, 215 A12
Marii Teresy, Rafa—, rafa, Ocean Spokojny, 366 G12-13
Mariinsk, ZSRR, 206 A8, 208 B19, 205 F13
Mariinskij, ZSRR, 201 F9
Mariinskij kanał, kan., ZSRR, 187 F15-16
Mariinskij Posad, ZSRR, 200 E19, 188 H20
Mariinskoje, ZSRR, 215 C11, 212 F14
Marijec, ZSRR, 200 E21, 188 H21
Marijskaja ASSR (Maryjska ASRR), adm., ZSRR, 200 E18-21, 188 H20-21, 179 D5(9)
Marijskaja nizina, niz., ZSRR, 200 E17-19, 188 H19-20
Marikana, Republika Południowej Afryki, 290a A7
Marikostinovo, Bułgaria, 173 G3
Mariková, Czechosłowacja, 98 E14
Marikta, ZSRR, 213 B11
Marilao, Filipiny, 240d j13
Marilao, rz., Filipiny, 240d j13-14
Marília, Brazylia, 362 i2, 347 C8
Marimatuba, Ilha—, w., Brazylia, 344 b15
Marimatubinha, Ilha—, w., Brazylia, 344 b14-15
Marimba, Angola, 291 D3
Marimbondo, Cachoeira do—, wdsp., Brazylia, 362 H2
Marimbu, Rio—, rz., Brazylia, 361 D4
Marin, Hiszpania, 149 B3
Marin City, Stany Zjedn., 325 B2
Marin Island, w., Stany Zjedn., 325 B3
Marin, Le—, Martynika, 70 ac47
Marina, Jugosławia, 162b d6, 163 F5
Marina, Stany Zjedn., 325 C3
Marina, Stany Zjedn., 330 E3
Marina di Catanzaro, Włochy, 154 J11
Marina di Ravenna, Włochy, 153 D7
Marina Grande, Włochy, 156 l14
Marina Piccola, Włochy, 156 l14
Marinduque [Marinduke], w., Filipiny, 242 B6
Marine City, Stany Zjedn., 328 F12
Marine on Saint Croix, Stany Zjedn., 327 C2
Marinel, Le—, Kongo (Kinshasa), 293 C1
Mariners Harbor, Stany Zjedn., 321 D2-3
Marines, Francja, 134 F16
Marinette, Stany Zjedn., 327 C7, 313 C4, 310 B9
Maringá, Brazylia, 347 C7
Maringa, rz., Kongo (Kinshasa), 291 B4
Maringüé, Mozambik, 293 F6, 291 F6
Marinha Grande, Portugalia, 149 E3
Marinka, Bułgaria, 173 E11
Marinkovac, Jugosławia, 167 G2
Marinovka, ZSRR, 195 F9
Marinovka, ZSRR, 202 E4
Marinovka, ZSRR, 207 E10
Marinovskij, ZSRR, 207 E10
Marinuma, Kolumbia, 352 F8
Mario, Monte—, wzg., Włochy, 156 b2
Marion, Stany Zjedn., 327 H9, 313 E5, 310 C9
Marion, Stany Zjedn., 328 H11, 313 E6, 310 C10
Marion, Stany Zjedn., Illinois, 317 G11
Marion, Stany Zjedn., 327 F3
Marion, Stany Zjedn., 313 G7
Marion, Stany Zjedn., 314 H7
Marion, Stany Zjedn., 314 i4
Marion, Stany Zjedn., 317 F7
Marion, Stany Zjedn., Kentucky, 317 G11
Marion, Stany Zjedn., 318 i9
Marion, Stany Zjedn., 320 E8
Marion, Stany Zjedn., 323 B6
Marion, Stany Zjedn., 327 D6
Marion, Stany Zjedn., 328 D9
Marion, Stany Zjedn., 332 G2, 314 H8
Marion Downs, Australia, 370 D7
Marion, Lake—, jez., Stany Zjedn., 314 i7
Marion Reef (Rafa Marion), rafa, 370 C10, 365 E7
Marion Station, Stany Zjedn., 319 F5
Maripa, Wenezuela, 352 D10
Maripasoula, Gujana Francuska, 353 F15
Mariposa, Stany Zjedn., 330 D5, 324 H4
Mariposa River, rz., Stany Zjedn., 330 D4
Mariposas, Chile, 359 E3
Mariquina, Chile, 359 G2
Mariquina, Filipiny, 240d k14
Mariquina, rz., Filipiny, 240d k14
Marisa, Indonezja, 242 D6
Mariscal Braun, Boliwia, 358 i9
Mariscal Estigarribia, Paragwaj, 347 C5
Mariscala, Cuchilla de la—, wzg., Urugwaj, 363 C7-8
Marisco, Ponta do—, przyl., Brazylia, 362 e14
Marismas, Las—, reg., Hiszpania, 149 G5
Maristova, Norwegia, 121 A6
Maritime, Plaine—, niz., Francja, 113 BC1-2
Maritime, Région—, adm., Togo, 286 F11
Marituj, ZSRR, 213 D8
Mariusa, Caño—, rz., Wenezuela, 352 C12
Mariusa, Isla—, w., Wenezuela, 352 C12
Marīvān, Iran, 261 D3
Mariveles, Filipiny, 240d l11
Mariveles Harbour, zat., Filipiny, 240d l11-12
Mariveles Mountains, g., Filipiny, 240d k111-12
Mariyāhu, India, 255 G7
Märjamaa, ZSRR, 197 D6
Marjaniemi [Marudd], Finlandia, 123 q36
Marjanovka, ZSRR, 195 C3
Marjanovka, ZSRR, 207 C12
Marjanskaja, ZSRR, 203 C4
Marjevka, ZSRR, 207 D9, 205 G9
Marjevka, ZSRR, 200 i21
Marjina Gorka, ZSRR, 198 F7, 191 C5
Marjinka, ZSRR, 196 F16
Marjino, ZSRR, 192 d4
Marjino, ZSRR, 194 D2
Marjinskaja, ZSRR, 203 E9
Marjinsko, ZSRR, 197 D10
Marjongni, Korea Pd., 235 F4
Mark, rz., Belgia, 113 B6
Marka, Jordania, 146 k7
Markakol', ozero—, jez., ZSRR, 208 F18-19
Markala, Mali, 285 C7
Mārkān, Iran, 204 i10, 261 B2
Markanda, rz., India, 255 B1-2
Markaṅdi, India, 252 B4
Markansu, ZSRR, 210 F7
Mārkapura, India, 252 D4
Markaryd, Szwecja, 121 F11
Markaz Thamarīd, Oman, 258 F7
Markdale, Kanada, 328 D14
Markdorf, NRF, 107 H8
Marked Tree, Stany Zjedn., 318 H10
Markelovo, ZSRR, 206 A4
Markelsdorfer Huk, przyl., NRF, 102 B12
Markelsville, Stany Zjedn., 331 c4
Marken, Holandia, 115 b4
Markerī, India, 252 E2, 249 F5
Markersbach, NRD, 99 l10
Markersdorf, NRD, 99 a4
Markersdorf, NRD, 99 l15
Markerwaard, fizj., Holandia, 114 C6
Markesan, Stany Zjedn., 327 E6
Market Bosworth, Wielka Brytania, 131 F8
Market Drayton, Wielka Brytania, 131 E4, 128 i9
Market Harborough, Wielka Brytania, 128 i11
Market Lavington, Wielka Brytania, 133 B9
Market Rasen, Wielka Brytania, 128 H11
Market Weighton, Wielka Brytania, 128 H11
Markgrafenheide, NRD, 100 d9
Markgräflerland, reg., NRD, 107 H5
Markgröningen, NRF, 107 F8
Markham, Kanada, 328 E15
Markham, Stany Zjedn., 322 d2
Markham, rz., Nowa Gwinea Australijska, 379 t25
Markham Bay, zat., Kanada, 300 F11
Markham Inlet, zat., Kanada, 299 B12-13
Markhama, Góra—, g., Antarktyda, 66 13
Mārkhāna, ruiny, Afganistan, 262 D13
Markhausen, NRF, 101 F5
Marki, Polska, 91 b3, 94 e7, 86 G16
Märkisch Buchholz, NRD, 102 G17, 82 D13
Märkische Schweiz, reg., NRD, 102 F17-18
Märkische Seenplatte (Pojezierze Brandenburskie), poj., NRD, 102 EG14-18
Markizy, w., Polinezja Francuska, 366 D13-14 → Marquises, Iles—
Markkleeberg, NRD, 100 l22, 102 i14
Markle, Stany Zjedn., 327 H9
Marklowice, Polska, 98 a26
Marknesse, Holandia, 114 C7
Markneukirchen, NRD, 99 c2, 108 C14
Markocice, Polska, 99 j15
Markov manastir, Jugosławia, 163 H10
Markovac, Jugosławia, 169 i3
Markovka, ZSRR, 196 D18
Markovo, ZSRR, 199 D12
Markovo, ZSRR, 212 D20, 180 C18
Markovo, ZSRR, 215 C4
Markovščina, Jugosławia, 168 n16
Markowa Polska, 90 E16
Markowo → Markovo
Markranstädt, NRD, 100 l21, 102 i14, 82 E12
Marks, Stany Zjedn., 318 H10
Marks Tey, Wielka Brytania, 132 c15
Markstay, Kanada, 328 B14
Marksuhl, NRD, 107 B10
Markt Berolzheim, NRF, 108 E11
Markt Erlbach, NRF, 108 E11
Markt Indersdorf, NRF, 108 G12
Markt Rettenbach, NRF, 107 H10
Markt Sankt Florian, Austria, 97 G6
Markt Schwaben, NRF, 108 G13
Marktbreit, NRF, 107 D10
Marktheidenfeld, NRF, 107 D9, 81 G9
Markthof, Austria, 98 h33
Marktleugast, NRF, 108 C13
Marktleuthen, NRF, 108 C13
Marktoberdorf, NRF, 107 H11, 81 i10
Marktredwitz, NRF, 108 C14, 82 F12
Marktschellenberg, NRF, 162a b4
Markulešty, ZSRR, 195 F7
Markusy, Polska, 93 d7
Markuszów, Polska, 90 C16
Markvarec, Czechosłowacja, 97 E8
Markvartice, Czechosłowacja, 99 f12
Markville, Stany Zjedn., 327 B2
Marl, NRF, 110 b5, 101 H4, 81 E7
Marlboro, Stany Zjedn., 320 D6, 329 F23
Marlboro, Stany Zjedn., 320 C5
Marlboro, Stany Zjedn., 320 E2
Marlborough, Australia, 370 D9
Marlborough, Gujana, 352 D13
Marlborough, Stany Zjedn., 320 E5
Marlborough, Wielka Brytania, 133 B9, 128 J10
Marlborough, adm., Nowa Zelandia, 375 E5
Marlborough Downs, wzg., Wielka Brytania, 133 B9, 128 J10
Marle, Francja, 113 E4, 137 C10
Marlette, Stany Zjedn., 328 E11
Marlfield, Irlandia, 127 b16
Marliéria, Brazylia, 364 C6
Marlin, Stany Zjedn., 318 J7
Marlinton, Stany Zjedn., 332 C1, 313 F7
Marlioz, Francja, 160 f16
Marlishausen, NRD, 100 i18
Marlo, Australia, 373 F7, 370 G9
Marlow, NRD, 102 C15
Marlow, Stany Zjedn., 318 H7
Marlow, Wielka Brytania, 134 A11
Marly, Forêt-de—, rośl., Francja, 140 b1
Marly-le-Roi, Francja, 140 b1
Mārmāgāo, India, 252 D1
Marmande, Francja, 137 H7, 141 B7
Marmara, Turcja, 176 C20
Marmara adasi, w., Turcja, 176 C20, 265 B2, 143 D20
Marmara boğazı, cieśn., Turcja, 175 cd4, 145 de6
Marmara denizi (Morze Marmara), m., 176 C20-21, 265 B2-3, 143 D20-21
Marmara gölü, jez., Turcja, 176 E20-21
Marmara, Morze—, m., 143 D20-21 → Marmara denizi
Marmaraereğlisi [Ereğli], Turcja, 176 C20, 164 i16
Marmaris, Turcja, 176 G21, 265 D3
Marmaryka → Barqa el-Bahria
Marmelada, Rio—, rz., Brazylia, 364 C3
Marmelos, Rio—, rz., Brazylia, 343 E5
Marmet, Stany Zjedn., 313 F7
Marmirolo, Włochy, 157 F11
Marmolada, g., Włochy, 153 B6
Marmolejo, Hiszpania, 149 F7
Marmontana, Monte—, g., Włochy/Szwajcaria, 158 g10, 157 D8
Marmora, Kanada, 328 D17, 313 C9
Marmora (Afryka Południowo-Zachodnia) → Angras-Juntas
Marmora, Punta la—, g., Włochy, Sardynia, 154 i4
Marmot Bay, zat., Stany Zjedn., 303 G10
Mārmul, Oman, 258 F8
Marn'a, ZSRR, 213 B5
Marna → Marne
Marna-Ren, Kanał → Marne au Rhin, Canal de la—
Marnaval, Francja, 139 Przemysł ciężki I
Marnay, Francja, 138 E12
Marnaz, Francja, 160 i18
Marne, NRF, 109 C4, 101 D8, 81 C9
Marne, adm., Francja, 113 G5
Marne (Marna), rz., Francja, 137 CD10
Marne au Rhin, Canal de la— (Kanał Marna-Ren), kan., Francja, 107 F2-3, 138 D13-14
Marner Plate, podwodn., 109 B2-3
Marnerdeich, NRF, 109 C3
Marnes-la-Coquette, Francja, 140 c2
Marneuli, ZSRR, 204 G10, 192 i13
Marnheim, NRF, 107 D6
Marnia → Maghnia
Marnitz, NRD, 102 E13
Maro-he, zat., Korea Pd., 235 I3
Maroa, Stany Zjedn., 327 H6
Maroa, Wenezuela, 352 F9
Maroantsetra, Republika Malgaska, 292 i17
Mārochāq, Afganistan, 262 D11
Marodileh, Etiopia, 279 G6
Maroggia, Szwajcaria, 158 h9
Marokau, w., Polinezja Francuska, 366 E13
Maroko, państwo, 281 D4-6, 33-34 F17
Maroko Hiszpańskie, polit., 270 Afryka—mapa polityczna, 1914, 1938
Mārol, Pakistan, 253 B5, 249 B5
Maroldsweisach, NRF, 108 C11, 81 F10
Marolles-les-Braults, Francja, 134 H13
Marolles-sur-Seine, Francja, 113 H3
Maromokotro, g., Republika Malgaska, 292 h17
Marone, Włochy, 157 E10
Maroneia, Grecja, 176 C18
Maroni, rz., Gujana Francuska, 353 E15
Maronne, rz., Francja, 137 G9
Maros, Indonezja, 242 F5
Maros (Marusza), rz., Węgry, 167 F9
Maroua, Kamerun, 287 D18
Maroubra, Australia, 372 j12
Maroubra Bay, zat., Australia, 372 j12
Maroué, Francja, 133 H7
Marouini, rz., Gujana Francuska, 353 F16
Marova, Brazylia, 352 H11
Marovići, Jugosławia, 175 b3
Marovoay, Republika Malgaska, 292 i17
Marowijne, adm., Surinam, 353 F15
Marowijne, rz., Surinam, 353 E15
Marple, Wielka Brytania, 131 C5
Marq-en-Barœul, Francja, 140 i12
Marquard, Republika Południowej Afryki, 290a C7, 292 H5
Marquardt, NRD, 100 b1
Marquartstein, NRF, 162a a1, 108 H14
Marquês de Valença, Brazylia, 364 F5, 362 i5
Marquesas Keys, w., Stany Zjedn., 314 M6
Marquette, Francja, 140 i12
Marquette, Stany Zjedn., 327 B7, 313 B4, 310 B9
Marquette, Stany Zjedn., 327 E3
Marquillies, Francja, 140 j11
Marquion, Francja, 113 D3
Marquise, Francja, 134 C16, 137 B8
Marquises, Iles— (Markizy), w., Polinezja Francuska, 366 D13-14
Marra, Włochy, 156 k16
Marra Creek, rz., Australia, 373 C6
Marra, Gebel—, g., Sudan, 274 F10
Marradong, Australia, 372 d3, 369 F3
Marrākech, Maroko, 281 E3-4
Marrakesz → Marrākech
Marrargiu, Capo—, przyl., Włochy, Sardynia, 154 H3
Marrat, Arabia Saudyjska, 257 D6
Marrawah, Australia, 373 H5, 370 H8
Marrecas, Serra das—, g., Brazylia, 361 B6
Marree, Australia, 370 E7
Marrero, Stany Zjedn., 331 e9
Marresale, ZSRR, 188 B30, 205 D9
Marresal'skije Koški, w., ZSRR, 188 B30
Marrickville, Australia, 372 j11-12
Marromeu, Mozambik, 293 G6, 291 F7
Marroquí, Punta—, przyl., Hiszpania, 145 a3, 149 i6
Mars, Stany Zjedn., 328 H14
Mars-la-Tour, Francja, 113 F8
Mars, Monte—, g., Włochy, 157 E5, 153 C2
Marsa, El—, Tunezja, 275 e23
Marsa el-Burayqa, Libia, 274 B9
Marsa Fatma, Etiopia, 279 C5, 275 F14
Marsa Scirocco, zat., Malta, 145 p20
Marsa Sūsa [Apollonia], Libia, 143 H17
Marsabit, Kenia, 291 B7
Marsabit National Reserve, rez., Kenia, 291 B7
Marsala, Włochy, 154 K7, 142 F13
Marsalforn, Malta, 145 o19
Maršal'skij, ZSRR, 212 D14
Marsā 'Uwayja, Libia, 274 B9
Mars'aty, ZSRR, 201 B10, 188 FG27
Marsciano, Włochy, 153 F7
Marsden, Australia, 373 D6, 370 F9
Marsden, Wielka Brytania, 131 B6
Marsdiep, podwodn., Holandia, 114 C5
Marseille (Marsylia), Francja, 144, 138 i12, 141 C9
Marseille au Rhône, Canal de— (Kanał Marsylia-Rodan), kan., Francja, 144 b2-3
Marseille, Canal de—, kan., Francja, 144 c4
Marseille-en-Beauvaisis, Francja, 134 E16
Marseille, Rade de—, zat., Francja, 144 c3
Marseilles, Republika Południowej Afryki, 290a C7
Marseilleveyre, Montagne de—, g., Francja, 144 c4
Marsendī, rz., Nepal, 254 E9
Marsh Island, w., Stany Zjedn., 318 K9-10, 310 F8
Marshag, Ra's—, przyl., Federacja Arabii Południowej, 258 k24
Marshall, Liberia, 285 F5
Marshall, Stany Zjedn., 318 i8, 309 E8
Marshall, Stany Zjedn., 303 F8
Marshall, Stany Zjedn., 314 H6
Marshall, Stany Zjedn., 317 C8
Marshall, Stany Zjedn., 317 F9
Marshall, Stany Zjedn., 318 H9
Marshall, Stany Zjedn., 328 F10
Marshall Islands (Wyspy Marshalla), w., Powiernicze Wyspy Pacyfiku, 365 BC8-9
Marshall, Mount—, g., Stany Zjedn., 332 C3, 313 F8
Marshalla, Wyspy—, w., Powiernicze Wyspy Pacyfiku, 365 BC8-9 → Marshall Islands
Marshallberg, Stany Zjedn., 332 G5
Marshalltown, Stany Zjedn., 327 F2, 317 D9, 309 C8
Marshbrook, Rodezja, 293 G4
Mārshenān, Kūh-e—, g., Iran, 261 E6
Marshfield, Stany Zjedn., 327 D4, 317 C10, 310 C8
Marshfield, Stany Zjedn., 320 D8
Marshlane, Wielka Brytania, 131 C8
Marsica, g., Włochy, 153 FG8
Marsico Nuovo, Włochy, 154 H10
Marson, Francja, 113 G6
Maršovice, Czechosłowacja, 97 D7
Marstal, Dania, 101 B11, 121 H8
Marston Green, Wielka Brytania, 131 G7
Marstrand, Szwecja, 121 E9
Marsylia → Marseille
Marsylia-Rodan, Kanał → Marseille au Rhône, Canal de—
Marszowice, Polska, 91 r21
Mart, Stany Zjedn., 318 J7
Martaban → Moktama
Martaban, Zatoka → Moktama Kwe
Martanskaja, ZSRR, 194 B2
Martapura, Indonezja, 241 E2
Martapura, Indonezja, 241 E4
Marte, Nigeria, 287 C17
Marte, Capo de—, przyl., Chile, 348 C13
Martel, Francja, 137 H8
Martelange, Belgia, 113 E8
Martell, Stany Zjedn., 330 C4, 324 G3
Marten, Bułgaria, 173 B9
Marten River, Kanada, 328 B15, 313 B8
Martensøya, w., Svalbard, 70 a9-10
Martés, Sierra—, g., Hiszpania, 150 E10-11
Martesana, Naviglio della—, kan., Włochy, 156 d5-6
Martfű, Węgry, 166 Przemysł
Marthaguy Creek, rz., Australia, 373 C6
Martha's Vineyard, w., Stany Zjedn., 320 F9, 329 G24, 313 E12, 310 C12
Martí, Kuba, 338 C5
Martigné, Francja, 134 H11
Martigny-Bourg, Szwajcaria, 160 l20
Martigny-les-Gerbonvaux, Francja, 113 H8
Martigny-Ville, Szwajcaria, 160 l20, 157 D4
Martigues, Francja, 144 b2, 138 i12
Martim Longo, Portugalia, 149 G4
Martin, Czechosłowacja, 98 E15
Martin, Stany Zjedn., 317 D5
Martin, Stany Zjedn., 318 G11
Martin, Stany Zjedn., 327 F9
Martin, Stany Zjedn., 331 l10
Martín, rz., Hiszpania, 150 C11
Martín Berraondo, Argentyna, 363 E4
Martin, Cap—, przyl., Francja, 144 d6
Martín Colman, Argentyna, 363 F4
Martín de Loyola, Argentyna, 359 E5
Martín Fierro, Argentyna, 363 G4
Martín García, Isla—, w., Argentyna, 363 D5
Martin Lake, jez., Stany Zjedn., 314 i5, 310 E9
Martin Point, przyl., Stany Zjedn., 303 D12
Martin Vaz, w., Brazylia, 349 F10
Martina, Szwajcaria, 157 C10
Martina Franca, Włochy, 154 H12
Martina, Półwysep—, pw., Antarktyda, 66 5
Martinborough, Nowa Zelandia, 375 E6
Martinengo, Włochy, 157 E9
Martinetas, Las—, Argentyna, 363 G2
Martinez, Argentyna, 348 f16
Martinez, Stany Zjedn., 325 A5
Martínez de Hoz, Argentyna, 363 E2
Martínez de la Torre, Meksyk, 336 G11
Martinez Ridge, wzg., Stany Zjedn., 325 B5
Martinho Campos, Brazylia, 364 C3, 361 G4
Martinique (Martynika), w., polit., 70, 340 E10, 33-34 H11-12
Martinique Passage, cieśn., Małe Antyle, 340 E10
Martínkovice, Czechosłowacja, 92 q19
Martinroda, NRD, 100 j17
Martins Ferry, Stany Zjedn., 328 H14, 313 E7
Martinsberg, Austria, 97 G8, 160 B12
Martinsburg, Stany Zjedn., 332 B4, 313 F9
Martinsburg, Stany Zjedn., 328 H16
Martinšćica, Jugosławia, 162b b2
Martinscroft, Wielka Brytania, 131 C3
Martinstein, NRF, 107 D5
Martinsville, Stany Zjedn., 332 E2, 313 G8, 310 D11
Martinsville, Stany Zjedn., 313 F4
Martinvast, Francja, 140 f7, 133 E9
Martisovo, ZSRR, 198 C10
Martock, Wielka Brytania, 133 C7
Martofte, Dania, 121 G8
Marton, Nowa Zelandia, 375 E6
Marton, Wielka Brytania, 131 D5
Marton, Wielka Brytania, 131 F1
Martonvásár, Węgry, 167 D6
Martorell, Hiszpania, 150 C13
Martos, Hiszpania, 149 G8, 141 F5
Martovaja, ZSRR, 196 D15
Martre, Lac la—, jez., Kanada, 304 F17
Martres-de-Veyre, Francja, 138 g23
Martuk, ZSRR, 207 E4
Martuni, ZSRR, 204 H11, 192 i13
Martuni, ZSRR, 204 i13
Martwa Wisła, rz., Polska, 93 c4-5
Martwe, Morze → Hamelaḥ, Yam—; Mayyit, Baḥr el—
Martynika → Martinique
Martynovičí, ZSRR, 195 B8
Martynovka, ZSRR, 201 i3
Martynovo, ZSRR, 206 D6
Martynovskij, ZSRR, 202 C3
Maru, India, 253 C4
Maru, Pulau—, w., Indonezja, 242 F8
Marua, Papua, 379 t25, 370 A9
Marucha, ZSRR, 194 D7, 203 E7
Marucha, rz., ZSRR, 194 D6-

Ma'ṭan Shārib, źr., ZRA, 265 G3, 274 B11
Matana, Danau—, jez., Indonezja, 242 E6
Matandu, rz., Tanzania, 291 D7
Matane, Kanada, 300 i12
Matang, Chiny, 223 E7
Matani, ZSRR, 204 F11
Matanilla Reef, rafa, Bahama, 314 L8
Matanza, Chile, 359 B3
Matanza, Kolumbia, 351 D6
Matanza, Río—, rz., Argentyna, 363 D5
Matanzas, miasto, adm., Kuba, 338 B3, 339 C5
Matanzas, Bahía de—, zat., Kuba, 338 B3
Matanzilla, Pampa de la—, równ., Argentyna, 359 F4, 347 F4
Matapan, Przylądek → Taínaron, Akrōtḗrion—
Matapás, Akrōtḗrion → Taínaron, Akrōtḗrion—
Matape, Río—, rz., Meksyk, 335 C4-5
Mataquito, Río—, rz., Chile, 359 E3
Mātara, Cejlon, 252 i5
Mataram, Indonezja, 241 F5
Matarani, Peru, 358 G5, 343 G3
Mataranka, Australia, 369 B6
Matarape, Teluk—, zat., Indonezja, 242 E6
Matarbāri, w., Pakistan, 256 H6
Matareca, Mozambik, 293 G5
Matari, Jugosławia, 165 Górnictwo
Matarīya, El—, ZRA, 146 a2, 278 A5
Matarīya, El—, ZRA, 275 g25
Mātarka, Maroko, 281 D6
Matarnia, Polska, 92 f4
Mataró, Hiszpania, 150 C14, 141 D8
Matasiri, Pulau—, w., Indonezja, 241 E5
Matathia, Kenia, 294 a1
Matatiele, Republika Południowej Afryki, 290a D8, 292 i5
Matatula, Cape—, przyl., Samoa Amerykańskie, 380 f7
Mataundh, India, 255 G5
Mataura, Nowa Zelandia, 375 H3
Matauró, Rio—, rz., Brazylia, 343 E5
Mataura River, rz., Nowa Zelandia, 375 G3
Matavai, Samoa Zachodnie, 380 e5
Matavanu, Mount—, g., Samoa Zachodnie, 380 e5
Mataveni, Río—, rz., Kolumbia, 352 E8
Matavu, Zambia, 293 E1
Matawai, Nowa Zelandia, 375 D7
Matawan, Stany Zjedn., 321 E2, 319 B8, 332 A7
Matawan Creek, rz., Stany Zjedn., 321 E2
Matawato, g., Tanzania, 294 f8
Mātbar Hāt, Pakistan, 256 G6
Matca, Rumunia, 170 F16
Matča, ZSRR, 210 F5
Matca, rz., Rumunia, 169 F3
Matchodži, ZSRR, 194 G8
Matcze, Polska, 90 D19
Mate, Cayos de—, w., Kuba, 338 C4-5
Matehuala, Meksyk, 336 F9
Matejovce, Czechosłowacja, 94 r21
Mateke Hills, wzg., Rodezja, 293 H4, 292 G6
Matelândia, Brazylia, 360 A6
Matelles, Les—, Francja, 137 i10
Matema, Mozambik, 293 E5
Matemo, Ilha—, w., Mozambik, 291 E8
Mateng, Chiny, 232 J8
Matera, miasto, adm., Włochy, 154 H11, 142 D15
Materada, Jugosławia, 168 o14
Materija, Jugosławia, 168 n16
Matese, g., Włochy, 153 G9
Mateševi, Jugosławia, 162b i13
Mátészalka, Węgry, 167 C13
Matetsi, Rodezja, 293 G2, 291 F5
Matetsi, rz., Rodezja, 293 G2
Māteur, Tunezja, 154 K4, 282 B12, 142 F11
Mateus Leme, Brazylia, 364 C4
Matha, Francja, 137 G6
Matherville, Stany Zjedn., 327 G4
Mathews, Stany Zjedn., 319 H4, 332 D5
Mathews Peak, g., Kenia, 291 B7
Mathis, Stany Zjedn., 318 K7
Mathod, Szwajcaria, 160 c18
Mathapen, Norwegia, 123 b2
Mathrákion, w., Grecja, Wyspy Jońskie, 175 D12
Mathurā, India, 255 E2, 253 F5, 249 C5
Mathurine, Francja, 144 i11
Mati, Filipiny, 242 C7
Mati, rz., Albania, 175 B12
Matiakouali, Górna Wolta, 286 C11
Mātiāli, India, 256 C3
Matias Barbosa, Brazylia, 364 E5
Matias Cardoso, Brazylia, 361 E5, 344 F9
Matias, Cayo—, w., Kuba, 338 C2
Matías Romero, Meksyk, 336 i12
Matiašovce, Czechosłowacja, 94 p21
Maticora, Río—, rz., Wenezuela, 351 B7
Matignon, Francja, 133 G8
Matilde, Argentyna, 363 A3
Mātin, India, 253 H8
Matinenda Lake, jez., Kanada, 328 B11-12, 313 B6
Matiom Mountains, g., Tanzania, 294 f7
Matioum, Niger, 287 B16
Matipó, Brazylia, 364 D6, 362 H5
Matipó, Rio—, rz., Brazylia, 364 D6
Matiwane, Republika Południowej Afryki, 290a C8
Matjan, Kepulauan—, arch., Indonezja, 242 F6
Matjan, Pulau—, w., Indonezja, 240d b2
Matjiesfontein, Republika Południowej Afryki, 290a E4
Matka i Dziecko → Hon Vong Phu
Matkov (Matkow), ZSRR, 90 H18
Mātlā, rz., India, 256 H3
Matlab Bāzār, Pakistan, 256 F5
Matlabas, Republika Południowej Afryki, 290a A7, 292 G5
Matlalcueyetl, Cerro— [La Malinche], g., Meksyk, 336 H10-11
Matlamanyane, Botswana, 293 G1, 292 F5
M'atlevo, ZSRR, 199 G7, 191 B8
Mātli, Pakistan, 262 i14
Matlock, Wielka Brytania, 131 D7, 128 H10
Maṭmāṭa, Tunezja, 282 D12, 142 H11
Matna, El—, Sudan, 279 D2
Mato, Kongo (Kinshasa), 293 B1, 291 D4
Mato, Cerro—, g., Wenezuela, 352 D10
Mato Grosso, Brazylia, 343 G6
Mato Grosso, adm., Brazylia, 344 F6-7, 347 B6-7
Mato Grosso, Planalto do— wyż., Brazylia, 344 FG6-7
Mato, Río—, rz., Wenezuela, 352 D10
Mato, Serranía de—, g., Wenezuela, 352 D10
Mato Verde, Brazylia, 361 E5
Matobolo Flats, równ., Rodezja, 293 FG2-3
Matočina, Bułgaria, 173 F10
Matočkin Šar, ZSRR, 205 C7, 179 B6
Matočkin Šar, proliv—, cieśn., ZSRR, 205 C7-8, 183 B5-6
Matoczkin Szar → Matočkin Šar
Matong, Nowa Gwinea Australijska, Archipelag Bismarcka, 379 t26
Matope, Malawi, 293 E6
Matopo Hills, wzg., Rodezja, 293 H3, 292 G5
Matopos, Rodezja, 293 H3, 292 G5
Matopos National Park, rez., Rodezja, 293 H3, 292 G5
Matos Costa, Brazylia, 360 B7
Matos, Río—, rz., Boliwia, 357 F8
Matosinhos, Portugalia, 149 C3, 141 D2
Matosa, Ponta do—, przyl., Brazylia, 362 c14
Matou, Chiny, 231 F2, 227 C7
Matou, Chiny, 232 M3
Matouji, Chiny, 232 G3
Matoury, Gujana Francuska, 353 E16
Matouying, Chiny, 231 C6
Matouzhen, Chiny, 232 H6
Matouzhen, Chiny, 232 i6
Matozinhos, Brazylia, 364 C4, 361 G4, 347 B9
Mátra, g., Węgry, 98 H17-18, 167 C8-9
Mátraalja, reg., Węgry, 98 H17-18, 167 C8-9
Mátraderecske, Węgry, 98 H18
Matraḥ, Oman, 258 E8
Mátranovák, Węgry, 98 G17, 167 B8
Matraville, Australia, 372 j12
Matrei, Austria, 162a i13, 157 B12
Matrei in Osttirol, Austria, 162a d2, 159 C9
Matrosovka (Matrosowka), rz., ZSRR, 86 A16-17
Matrosovo (Matrosowo), ZSRR, 86 A16
Matroūh, Djezira el—, w., Tunezja, 154 K5
Matrūḥ, ZRA, 265 G2, 143 i20, 274 B11
Matsalu laht, zat., ZSRR, 197 D5
Matsena, Nigeria, 287 C16
Matsu-ga-shima, Japonia, 240b C4
Matsu-shima, w., Japonia, 237 G2
Matsubase, Japonia, 237 G3
Matsudo, Japonia, 240b B3, 238 D12
Matsue, Japonia, 237 D6, 216 K7
Matsugasaki, Japonia, 238 B11
Matsuida, Japonia, 238 C11
Matsumae, Japonia, 240a F2, 216 H11
Matsumoto, Japonia, 238 C10, 216 J9
Matsumotoshinden, Japonia, 240b B1
Matsunaga, Japonia, 237 E6
Matsuoji, Japonia, 240b F4
Matsusaki, Japonia, 240b B4
Matsushiro, Japonia, 238 C11
Matsutō, Japonia, 238 C9
Matsuura, Japonia, 237 F2, 216 L5
Matsuwa-saki, przyl., Japonia, 240b F2
Matsuyama, Japonia, 237 F5, 216 L7
Matsuyama, Japonia, 238 A14
Matsuzaka, Japonia, 238 E9, 216 K9
Matsuzaki, Japonia, 238 E11
Matsuzaki, Japonia, 240b D4
Matsuzaki, Japonia, 240b F4
Mattagami River, rz., Kanada, 300 i9
Mattamuskeet Lake, jez., Stany Zjedn., 332 F5-6
Mattāncheri, India, 252 G3, 249 G5
Mattapoisett, Stany Zjedn., 320 E8
Mattaponi River, rz., Stany Zjedn., 319 G2-3, 332 CD4
Mattawa, Kanada, 328 B16, 313 B8, 300 i10
Mattawamkeag, Stany Zjedn., 313 C13
Mattawana, Stany Zjedn., 331 c2, 328 H17
Mattawin, Kanada, 329 B22
Mattawin Reservoir, zb., Kanada, 329 B21
Mattawin River, rz., Kanada, 329 B21, 313 B11
Matter Vispa, rz., Szwajcaria, 157 D5
Matterhorn, g., Stany Zjedn., 323 F6
Matterhorn [Monte Cervino], g., Włochy/Szwajcaria, 157 E5
Matterhorn Peak, g., Stany Zjedn., 333 h10
Mattersburg, Austria, 97 H10, 167 C1
Matthew, w., Nowa Kaledonia, 365 F9
Matthew Town, Bahama, 338 C7, 340 C7
Matthews, Stany Zjedn., 319 E5
Mattig, rz., Austria, 108 G16
Mattighofen, Austria, 108 G16, 159 B10
Mattituck, Stany Zjedn., 320 G4
Mattole River, rz., Stany Zjedn., 330 A1
Mattoon, Stany Zjedn., 317 F11, 310 D9
Mattsee, Austria, 162a a4
Mattsee, jez., Austria, 162a a4
Mattu, Etiopia, 279 F2, 275 G13
Matu, Malezja, 241 D4
Matua, Indonezja, 241 E4
Matua, ostrov—, w., ZSRR, Wyspy Kurylskie, 212 G16, 184 E16
Matucana, Peru, 357 D3
Matuguta, Kenia, 294 b2
Matuku, w., Fidżi, 379 r19, 366 E10
Matulji, Jugosławia, 168 o17, 162b a2, 163 D3
Matūn, Afganistan, 262 E14
Matunuck, Stany Zjedn., 320 F6
Maturín, Wenezuela, 352 C11
Maturino, ZSRR, 199 B9
Maturuca, Brazylia, 352 E12, 343 C5
Mat'uškina, ZSRR, 201 D11
Matutina, Brazylia, 364 C3
Matvejev Kurgan, ZSRR, 196 F17
Matvejev, ostrov—, w., ZSRR, 188 B25-26
Matvejevka, ZSRR, 201 i3
Matvejevo, ZSRR, 200 C15
Matvejevo, ZSRR, 201 E7
Mátyásföld, Węgry, 168 d6
Matyra, ZSRR, 202 A1
Matyra, rz., ZSRR, 199 i11
Matyševo, ZSRR, 202 C5
Matysówka, Polska, 92 y28
Matzen, Austria, 97 G11, 167 B2
Mau, India, 255 G6, 253 G7
Maū, India, 253 H4, 249 D5
Māu, India, 255 G8, 254 G8
Maū, India, 255 F3
Mau Aimma, India, 255 G6
Mau Escarpment, fizj., Kenia, 291 C7
Mau Summit, Kenia, 291 C7
Maua, NRD, 100 i20
Maubara, Timor Portugalski, 242 F7
Maubert-Fontaine, Francja, 113 E5
Maubeuge, Francja, 113 D4, 137 B10
Mauborget, Szwajcaria, 160 c18
Maubourguet, Francja, 137 i7
Maudaha, India, 255 G5, 253 G7
Maude, Australia, 373 E5
Maudheim, stacja badawcza, Antarktyda, 66 31
Maudin Sun, przyl., Birma, 245 E2, 250 E8
Mauensee, jez., Szwajcaria, 158 b1
Mauer, Austria, 168 c1
Maués, Brazylia, 352 i14, 344 D6
Maués, Rio—, rz., Brazylia, 344 D6
Mauganj, India, 255 H6, 253 G7
Maui, w., Stany Zjedn., Hawaje, 380 k15, 366 A12
Mauke, w., Wyspy Cooka, 366 F12
Maulamyaing [Moulmein], Birma, 245 D3, 250 E9
Maulamyainggyun [Moulmeingyun], Birma, 245 D2
Maulavī Bāzār, Pakistan, 256 E6
Maulbronn, NRF, 107 E7
Maule, Chile, 359 E3
Maule, Francja, 134 G16
Maule, adm., Chile, 359 E2, 347 F3
Maule, Río—, rz., Chile, 359 E3
Mauléon-Licharre, Francja, 137 i6
Maulín, Chile, 359 H2, 348 G3
Maullín, Río—, rz., Chile, 359 H2
Maumbuling, Indonezja, 369 B4
Maumee, Stany Zjedn., 328 G11, 313 E6
Maumee Bay, zat., Stany Zjedn., 328 G11
Maumee River, rz., Stany Zjedn., 328 G10-11, 313 E5, 310 C10
Maumere, Indonezja, 242 F6
Maun, Botswana, 292 F4
Maun, w., Jugosławia, 162b c3, 163 E3
Mauna Kea, g., Stany Zjedn., Hawaje, 380 l16, 366 B12
Mauna Loa, g., Stany Zjedn., Hawaje, 380 l16
Maunaloa, Stany Zjedn., Hawaje, 380 j14
Maunalua Bay, zat., Stany Zjedn., Hawaje, 380 h10
Maungdaw, Birma, 245 B1
Maungmagan, Birma, 245 E4
Maungmagan Kyunzu, w., Birma, 245 E3
Maunoir, Lac—, jez., Kanada, 303 E15-16
Maunski kanal, cieśn., Jugosławia, 162b c3-4
Maupihaa, w., Polinezja Francuska, 366 E12
Maur, Szwajcaria, 158 a3
Mauran, Francja, 144 a2
Maūrānīpur, India, 255 G4, 253 G6
Maurāwān, India, 255 F5
Maurecourt, Francja, 140 b1
Māureni, Rumunia, 169 G4
Maurepas, Lake—, jez., Stany Zjedn., 318 J10
Maures, Monts des—, g., Francja, 144 jk10-12, 138 i13, 142 C10
Mauretania, państwo, 273 E2-4, 33-34 H16-17
Mauri, Río—, rz., Boliwia, 358 G7, 343 G4
Mauriac, Francja, 137 G9
Mauriat, Francja, 138 h24
Maurice, Lake—, jez., Australia, 369 E6
Maurice River, rz., Stany Zjedn., 319 D6, 332 B6
Maurice River Cove, zat., Stany Zjedn., 319 D6
Mauricio Hirsch, Argentyna, 363 E2
Maurienne, dol., Francja, 157 F2-3
Mauritius, w., polit., 292 l14-15, 33-34 L23-24
Mauron, Francja, 137 D4
Mauronéri, rz., Grecja, 175 C15
Maurs, Francja, 137 H9
Maury, Stany Zjedn., 311 Górnictwo
Mauston, Stany Zjedn., 327 E4, 317 D10
Mauta, Jordania, 146 l7
Mautern, Austria, 97 G9
Mautern, Austria, 97 i7
Mauterndorf, Austria, 160 C10
Mauth, NRF, 108 F17
Mauthausen, Austria, 97 G7, 160 B11
Mautong, Indonezja, 242 D6
Mauvages, Francja, 113 G8
Mauvezin, Francja, 137 i7
Mauzé-sur-le-Mignon, Francja, 137 F6
Mavaca, Río—, rz., Wenezuela, 352 FG10
Mavinga, Angola, 291 F4
Mavita, Mozambik, 293 G5
Mavonde, Mozambik, 293 G5
Mavrovo, Jugosławia, 163 H9
Mavudzi, Rio—, rz., Mozambik, 293 E5
Mavuradona Mountains, g., Rodezja, 293 F4
Mawan, Chiny, 231 E6
Mawāna, India, 255 C2, 253 E5
Mawangkanlishan, g., Chiny, 253 B7
Mawasangka, Indonezja, 242 F6
Mawchi, Birma, 245 C3
Mawdesley, Wielka Brytania, 131 B2
Mawensi, g., Tanzania, 294 g9
Mawhati, India, 256 D7, 254 G13
Mawhun, Birma, 250 D9
Māwiya, Jemen, 279 D7
Mawkmai, Birma, 245 B3, 250 D9
Mawlaik, Birma, 254 H14
Mawpläng, India, 256 D6, 254 G12
Mawshij, Jemen, 279 D6
Mawṣil, Al— (Mosul), miasto, adm., Irak, 266 D10
Mawson Station, stacja badawcza, Antarktyda, 66 23
Mawsona, Krawędź—, fizj., Antarktyda, 66 22-23
Mawsona, Półwysep—, ptw., Antarktyda, 66 14
Maxaila, Mozambik, 293 i5, 292 G6
Maxbass, Stany Zjedn., 317 A5
Maxcanú, Meksyk, 336 G15
Maxey-sur-Meuse, Francja, 113 H8
Maxey-sur-Vaise, Francja, 113 G8
Maxhof, NRF, 107 b21
Maxhütte-Haidhof, NRF, 108 E14
Máximo Fernández, Argentyna, 363 E3
Máximo Gómez, Kuba, 338 B3
Máximo Paz, Argentyna, 363 D5
Maxixe, Serra do—, g., Brazylia, 364 B2
Maxville, Kanada, 329 C20
Maxwell, Stany Zjedn., 330 B2
Maxwell Bay, zat., Kanada, 299 D7-8
May Gudo, g., Etiopia, 279 G3, 275 G13
May Inlet, zat., Kanada, 303 C20
May, Isle of—, w., Wielka Brytania, 127 E9
May Lake High Sierra Camp, Stany Zjedn., 333 i10
May, Lodowiec—, lod., Antarktyda, 66 16
May Luko, Etiopia, 279 D3
May Pen, Jamajka, 340 D6
May Point, Cape—, przyl., Stany Zjedn., 319 E7, 332 C7, 313 F10
May-sur-Orne, Francja, 136 Surowce mineralne
Maya, Australia, 372 b3
Maya, La—, Kuba, 338 C6
Maya Mountains, g., Honduras Brytyjski, Gwatemala, 336 i15, 339 D3
Maya tepe, g., Turcja, 176 B20
Maya tepe, g., Turcja, 176 D20
Mayaguana Island, w., Bahama, 338 B7, 340 C7
Mayaguana Passage, cieśn., Bahama, 338 B7, 340 C7
Mayagüez, Puerto Rico, 340 D9
Mayama, Kongo (Brazzaville), 291 C2
Mayāmey, Iran, 261 C7
Mayang, Chiny, 228 H4
Mayanhe, rz., Chiny, 215 F5, 224 B12
Mayapan, ruiny, Meksyk, 336 G15
Mayarí, Kuba, 338 C6
Maybole, Wielka Brytania, 127 F7
Maybrook, Stany Zjedn., 320 F1
Maydān, Irak, 266 E11
Maydī, Jemen, 279 B6, 257 F5
Maydos → Eceabat
Mayen, NRF, 110 k12, 107 C4, 81 F7
Mayenne, Francja, 134 H11, 137 D6
Mayenne, adm., Francja, 135 Podział administracyjny
Mayenne, rz., Francja, 137 E6
Mayer, Stany Zjedn., 324 l7
Mayetta, Stany Zjedn., 319 C8
Mayfield, Stany Zjedn., 318 G11
Mayfield, Stany Zjedn., 320 B1
Mayfield, Wielka Brytania, 131 D6
Mayflower, Stany Zjedn., 318 H9
Mayidantage, g., Chiny, 210 E9-10
Maying, Chiny, 231 A3
Maymanah → Maimanā
Maynard, Stany Zjedn., 320 D7
Maynard Hills, wzg., Australia, 372 b4-5
Maynas, reg., Peru, 343 D2-3
Maynilà → Manila
Maynooth, Kanada, 328 C17, 313 C9
Mayo, Kanada, 303 F13
Mayo, Stany Zjedn., 314 J6
Mayo, Stany Zjedn., 332 E3
Mayo Daga, Nigeria, 287 F16
Mayo-Danaï, adm., Kamerun, 287 D18
Mayo Darlé, Kamerun, 287 F16
Mayo Faran, Nigeria, 287 E17
Mayo-Kebbi, adm., Czad, 287 E18
Mayo-Kebbi, rz., Kamerun, Czad, 287 E17-18
Mayo Lope, Nigeria, 287 E16
Mayo Mayo, Boliwia, 357 E9
Mayo, Río—, rz., Argentyna, 348 H3
Mayo, Río—, rz., Meksyk, 335 D5
Mayo, Río—, rz., Peru, 357 B3
Mayoba, Zambia, 293 F2
Mayodan, Stany Zjedn., 332 E2, 313 G8
Mayombe, reg., Kongo (Brazzaville), 291 C2
Mayon Volcano, g., Filipiny, 242 B6
Mayong, Chiny, 234 k14
Mayons, Les—, Francja, 144 j11
Mayor Buratovich, Argentyna, 360 H1
Mayor Island, w., Nowa Zelandia, 375 C7
Mayorga, Hiszpania, 149 B6
Mayotte (Majotta), w., Komory, 292 h17
Mayoumba, Gabon, 291 C2
Mayoumushankou, przełł., Chiny, 253 D8
Mayraira Point, przyl., Filipiny, 242 A6
Mayrand, La—, Francja, 138 h23
Mayrhofen, Austria, 159 C8
Mays Landing, Stany Zjedn., 319 D7
Maysville, Stany Zjedn., 332 G4
Mayu Taungdan, g., Birma, 245 B1
Māyuram, India, 252 F4, 249 F5
Mayville, Stany Zjedn., 327 E6, 317 D11
Mayville, Stany Zjedn., 317 B7
Mayville, Stany Zjedn., 328 E11
Mayville, Stany Zjedn., 328 F15
Maywood, Stany Zjedn., 321 B3
Maywood, Stany Zjedn., 322 b1
Maywood, Stany Zjedn., 326 D3
Mayyit, Baḥr el— [Baḥr Lūt] (Morze Martwe), jez., Jordania/Izrael, 146 kl7, 265 G6-7
Maza, ZSRR, 200 D16
Maza-Jugla, rz., ZSRR, 197 F6-7
Mazabuka, Zambia, 293 E2, 291 F5
Mazagão, Brazylia, 353 H17
Mazagão Velho, Brazylia, 353 H17, 344 D7
Mazāhīr, Al—, fizj., Arabia Saudyjska, 265 H8
Mazama, Mount—, g., Stany Zjedn., 333 b1-2
Mazamet, Francja, 137 i9
Mazán, Peru, 351 i6
Mazán, Río—, rz., Peru, 351 i6
Māzandarān, adm., reg., Iran, 261 C6, 257 B7
Māzandarān, Daryā-ye— (Morze Kaspijskie), m., 261 C5-6
Mazanka, ZSRR, 194 a12
Mazapil, Meksyk, 336 E9
Mazār, Jordania, 146 j7
Mazār-i Sharīf, miasto, adm., Afganistan, 262 C13
Mazar, Ouād—, ued, Algeria, 282 D8
Mazara del Vallo, Włochy, 154 K7, 142 F13
Mazara, Val di—, dol., Włochy, 154 K7-8
Mazargues, Francja, 144 c4
Mazarrón, Hiszpania, 150 G10, 141 F6
Mazarrón, Golfo de—, zat., Hiszpania, 150 G10-11
Mazaruni, rz., Gujana, 352 D12
Mazatenango, Gwatemala, 339 E3
Mazatlán, Meksyk, 335 F6
Mazaugues, Francja, 136 Surowce mineralne
Mazāvī, rz., Iran, 261 H8
Mazaye, Francja, 138 l22
Mazaz, Syria, 258 b13
Mažeikiai (Mażejki), ZSRR, 197 F4, 187 H8
Mazeppabaai, Republika Południowej Afryki, 290a E8
Mazeri, ZSRR, 194 E9
Māzgaon, India, 254 b17
Mazha, Chiny, 223 D2
Mazhala, Jabal—, g., Arabia Saudyjska, 278 D7-8
Mazhan, Chiny, 231 F6, 227 C9
Māzhān, Iran, 261 E9
Mazhuang, Chiny, 232 J2
Mazıdağı [Şamrah], Turcja, 266 D9
Mazimchopes, Rio—, rz., Mozambik, 290a A10
Mazin, Jugosławia, 162b c5
Mazingarbe, Francja, 140 k10
Mazirbe, ZSRR, 197 E4, 187 H8
Mazo Cruz, Peru, 358 G7, 343 G4
Mazoe, Mozambik, 293 F5
Mazoe, Rodezja, 293 F4
Mazoe, rz., Rodezja, 293 F4, 291 F6
Mazoe, Rio—, rz., Mozambik, 293 F5
Mazoires, Francja, 138 h23
Mazomanie, Stany Zjedn., 327 E5, 317 D11
Mazongshan, g., Chiny, 223 C6
Mazowiecka, Nizina—, niz., Polska, 86 FH13-17, 82 DE19-21
Mazowszany, Polska, 91 q19
Mazowsze, reg., Polska, 86 FH13-16, 82 D19-21
Mazra', Jordania, 146 l7
Mazrūb, Sudan, 274 F11
Mazsalaca, ZSRR, 197 E7
Māzū, Iran, 261 E4
Mazuchówka, Polska, 93 l21
Mazuling, g., Chiny, 228 L4
Mazul'skij, ZSRR, 206 A11, 208 B21
Mazunga, Rodezja, 293 H3, 292 G5
Mazurski, Kanał—, kan., Polska, 86 C16-17 → Mazurskij kanał
Mazurskie, Pojezierze—, poj., Polska, 86 CD14-19, 82 BC20-22
Mazurskij kanał (Kanał Mazurski), kan., ZSRR, 86 C16-17, 197 H3
Mazury, Polska, 93 k21-22
Mazury, reg., Polska, 86 CD14-18, 82 C19-22
Mazzarà Sant' Andrea, Włochy, 145 k14
Mazzarino, Włochy, 154 K9
Mazzo Milanese, Włochy, 156 d4
Mażany, Polska, 93 k19
Mąchocice Kapitulne, Polska, 94 j12
Mąkolice, Polska, 86 G13
Mąkolno, Polska, 92 r21
Mąkoszyce, Polska, 89 C7
Mąkoszyce, Polska, 89 D7
Mąkowarsko, Polska, 85 E9
Mątawa, rz., Polska, 85 E11
Mątowy Wielkie, Polska, 93 d5
Mątwy, Polska, 85 F10, 82 D18
Mbabane, Suazi, 290a B9, 292 H6
M'Baéré, rz., Republika Środkowoafrykańska, 287 H19, 274 H9
Mbahiakro, Wybrzeże Kości Słoniowej, 286 F8
Mbaiki, Republika Środkowoafrykańska, 274 H9
Mbakana, Monts—, g., Kamerun, 287 EF18
Mbale, Uganda, 291 B6
M'Bali, rz., Republika Środkowoafrykańska, 287 G19
Mbalmayo, Kamerun, 287 H16
Mbam, adm., Kamerun, 287 G16-17
Mbam, rz., Kamerun, 287 G16
Mbamba Bay, Tanzania, 293 C6, 291 E6
Mbamti, Kamerun, 287 F16
Mbandaka (Coquilhatville *), Kongo (Kinshasa), 291 BC3
Mbang, Monts—, g., Kamerun, 287 F17-18
Mbanga, Kamerun, 287 G15
Mbango, Kamerun, 287 H16
Mbarara, Uganda, 291 C6
M'Bari, rz., Republika Środkowoafrykańska, 274 G10
Mbari ya Njiru, Kenia, 294 c2
Mbassaï, Czad, 287 F18
Mbatiki, w., Fidżi, 379 q19
Mbauini, Kenia, 294 a1
Mbawala Island, w., Zambia, 293 C3
M'Bé, Kongo (Brazzaville), 291 C3
Mbegera, Tanzania, 293 B6
Mbei, Kongo (Brazzaville), 287 H19
Mbemkuru, rz., Tanzania, 291 D7
Mbengga, w., Fidżi, 379 r19
Mbéré, rz., Kamerun, 287 F18
Mbereshi, Zambia, 293 B3
Mberubu, Nigeria, 287 F14
Mbesuma, Zambia, 293 B5
Mbeya, Tanzania, 293 B5, 291 D6
M'Bi, rz., Republika Środkowoafrykańska, 287 G19
M'Bigou, Gabon, 291 C2
M'Binda, Kongo (Brazzaville), 291 C2
Mbizi, Rodezja, 293 H4
Mbocayaty, Paragwaj, 360 A4
Mbogoro, Kenia, 294 a3
Mbogo's, Tanzania, 293 A5
Mboi, Kongo (Kinshasa), 291 D4
M'Bomou, rz., Republika Środkowoafrykańska, 274 H10
Mbomu → Bomu; M'Bomou
Mbonge, Kamerun, 287 G15
Mboro, rz., Kamerun, 287 H16
M'Boua, Kamerun, 287 G18
Mboun, Kamerun, 287 G18
M'Bour, Senegal, 285 B2
Mbout, Mauretania, 285 A4, 273 E3
M'Bres, Republika Środkowoafrykańska, 274 G9
M'Bridge, Rio—, rz., Angola, 291 D2
Mbua, Fidżi, 379 q19
Mbua Bay, zat., Fidżi, 379 q19
Mbulamuti, Uganda, 291 B6
Mbulu, Tanzania, 291 C7
Mburucuyá, Argentyna, 360 C3, 347 D6
McAdam, Kanada, 313 C14
McAdoo, Stany Zjedn., 329 H19
McAlester, Stany Zjedn., 318 H8, 309 E7
McAlister, Mount—, g., Australia, 373 E7
McAlisterville, Stany Zjedn., 331 b3
McAllen, Stany Zjedn., 318 L6, 309 F7
McArthur River, Australia, 369 C7
McArthur River, rz., Australia, 369 C7
McBain, Stany Zjedn., 328 D9
McBride, Kanada, 304 H16
McCabe Lakes, jez., Stany Zjedn., 333 i10
McCall, Stany Zjedn., 323 D5
McCamey, Stany Zjedn., 318 J4
McCarthy, Stany Zjedn., 303 F12
Mccheta, ZSRR, 204 G10
McClintock Range, g., Australia, 369 C5
McClure, Stany Zjedn., 331 b3, 328 H17
McClure, Lake—, jez., Stany Zjedn., 330 D4
McColl, Stany Zjedn., 332 G2
McComb, Stany Zjedn., 318 J10, 310 E8
McConaughy, Lake—, jez., Stany Zjedn., 317 E5
McConnellsburg, Stany Zjedn., 332 B3
McCook, Stany Zjedn., 317 E5
McCormick, Stany Zjedn., 314 i6
McCoysville, Stany Zjedn., 331 c2
McDaniel, Stany Zjedn., 319 E4
McDermitt, Stany Zjedn., 323 F5
McDonald Peak, g., Stany Zjedn., 323 C7
Mcensk, ZSRR, 199 H8, 191 C9
McFarlane River, rz., Kanada, 304 G19
McGehee, Stany Zjedn., 318 i10
McGill, Stany Zjedn., 323 G6
McGrath, Stany Zjedn., 303 F9
McGrath, Stany Zjedn., 327 B1
McGraw, Stany Zjedn., 329 F18
McGregor, Stany Zjedn., 327 B1
McGregor, Stany Zjedn., 327 E3
McGregor Range, wzg., Australia, 370 E8
McHenry, Stany Zjedn., 327 F6
Mcherrah, reg., Algeria, 281 G5-6, 273 C4-5
Mchinja, Tanzania, 291 D7
McIlwaine National Park, rez., Rodezja, 293 G4, 291 F5-6
McIlwraith Range, g., Australia, 370 B8
McIntire, Stany Zjedn., 327 E2
McKay Range, g., Australia, 369 D4
McKeand River, rz., Kanada, 299 EF12
McKee City, Stany Zjedn., 319 D7
McKees Rocks, Stany Zjedn., 328 H14
McKeesport, Stany Zjedn., 328 H14-15, 313 E8
McKenney, Stany Zjedn., 332 E4
McKenzie, Stany Zjedn., 314 J4
McKenzie, Stany Zjedn., 318 G11
McKinley, Mount—, g., Stany Zjedn., 303 F10
McKinley Park, Stany Zjedn., 303 F11
McKinney, Stany Zjedn., 318 i7, 309 E7
McKittrick, Stany Zjedn., 330 F5
McLaughlin, Stany Zjedn., 317 C5
McLean, Stany Zjedn., 314 b15-16
McLeansboro, Stany Zjedn., 317 F11
McLennan, Kanada, 304 G17
McLeod Bay, zat., Kanada, 304 F18-19
McLeod River, rz., Kanada, 304 H17
M'Clintock Bay, zat., Kanada, 299 B9-10
M'Clintock Channel, cieśn., Kanada, 303 D20
M'Clintocka, Kanał → M'Clintock Channel
McLoughlin Bay, zat., Kanada, 303 E20-21
McLoughlin, Mount—, g., Stany Zjedn., 323 E2
M'Clure, Cape—, przyl., Kanada, 303 D16
M'Clure Strait, cieśn., Kanada, 303 CD16-17
M'Clure'a, Cieśnina → M'Clure Strait
McMillan, Stany Zjedn., 327 B9
McMillan, Lake—, jez., Stany Zjedn., 318 i3-4
McMillan Reservoir, zb., Stany Zjedn., 314 b16
McMinnville, Stany Zjedn., 314 H5
McMinnville, Stany Zjedn., 323 D2, 309 B2
McNary, Stany Zjedn., 324 i9
McPherson, Stany Zjedn., 317 F7, 309 D7
McRae, Stany Zjedn., 314 i6
McTavish Arm, zat., Kanada, 303 E17
McVicar Arm, zat., Kanada, 303 EF16
Mdandu, Tanzania, 293 B6
Mdennah, El—, fizj., Mauretania/Mali, 281 Hi4-5, 273 D4
Mdjimet, Djebel—, g., Maroko, 145 b3
Me Hka, rz., Birma, 250 C9
Mé Kong (Mekong), rz., Kambodża, 245 F7
Mé, La—, Wybrzeże Kości Słoniowej, 286 G9
Mé Maoya, g., Nowa Kaledonia, 379 o15
Mead, Stany Zjedn., 312 Przemysł ciężki !
Mead, Lake—, jez., Stany Zjedn., 324 H6, 309 D4
Meade, Stany Zjedn., 318 G5
Meade River, rz., Stany Zjedn., 303 DE9
Meádhoin, Inis—, w., Irlandia, 128 H2
Meadow Lake, Kanada, 304 H19
Meadow Lake, jez., Stany Zjedn., 321 C4-5
Meadowlands, Stany Zjedn., 327 A2
Meadville, Stany Zjedn., 328 G14, 313 E7
Meaford, Kanada, 328 D14, 313 C7
Mealhada, Portugalia, 149 D3
Mealy Mountains, g., Kanada, 300 H14
Meana, ZSRR, 262 C10
Meandarra, Australia, 373 A7, 370 E9
Meann, Muir— (Morze Irlandzkie), m., 128 H6-8
Mearim, Rio—, rz., Brazylia, 344 D9
Measca, Loch—, jez., Irlandia, 128 H2
Mease, River—, rz., Wielka Brytania, 131 F7
Measham, Wielka Brytania, 131 F7
Méaulne, Francja, 137 F9
Meaux, Francja, 134 G18, 137 D9
Meavig, Wielka Brytania, Hebrydy, 127 C5
Mebane, Stany Zjedn., 332 E2, 314 G8
Mebra, Czad, 287 D19
Meca, ZSRR, 215 E8
Mecaha, Stany Zjedn., 323 C10
Mecanhelas, Mozambik, 293 E6
Mecaya, Río—, rz., Kolumbia, 351 G4-5
Mečebilovo, ZSRR, 196 D15
Mecejana, Brazylia, 352 i10
Mečetinskaja, ZSRR, 203 B6, 191 F11
Mečetka, ZSRR, 196 C19
Mečetka, rz., ZSRR, 203 B6
Mecha, reg., Etiopia, 279 E3
Mecha, reg., Etiopia, 279 F3-4
Mechanic Falls, Stany Zjedn., 328 D24
Mechanicsburg, Stany Zjedn., 319 B2, 332 A4
Mechanicsburg, Stany Zjedn., 328 H11
Mechanicsville, Stany Zjedn., 319 F3, 332 C5
Mechanicville, Stany Zjedn., 320 C2, 329 F21
Mechara, Etiopia, 279 F2
Mechara, Etiopia, 279 F5
Mechelen [Malines], Belgia, 113 B5
Mechel'ta, ZSRR, 204 F12
Mechems, reg., Algeria, Mauretania, 281 G3-4, 273 C4
Mecher, Luksemburg, 113 E8
Méchéria, Algeria, 281 D7, 273 B5
Mechernich, NRF, 107 B3
Mechi, rz., Nepal/India,

Mekerghan, Sebkha—, soln., Algeria, 282 G8, 273 C6
Mekhāsen, Ouēd—, rz., Maroko, 149 i5
Mekhili, El—, Libia, 274 B10, 143 H18
Mekhtar, Pakistan, 262 F14, 249 B3
Mekka → Makka
Mekkaw, Nigeria, 286 F12
Meklemburgia → Mecklenburg
Meklemburska, Zatoka → Mecklenburger Bucht
Meklemburskie, Pojezierze → Mecklenburgische Seenplatte
Meknēs, miasto, adm., Maroko, 281 D5, 141 H4
Mékong, rz., Laos, 245 E7
Mekong (rz.) → Khong, Mae Nam—; Lancangjiang; Mé Kong; Mékong
Mekongga, Gunung—, g., Indonezja, 242 E6
Mekongga, Teluk—, zat., Indonezja, 242 E6
Mekongu, Delta → Cửa Sông Cửu Long
Mekoryuk, Stany Zjedn., 303 F7
Mékrou, rz., Niger/Dahomej, 286 CD12, 273 F6
Meksyk, państwo, 335-336, 33-34 GH7-8
Meksyk (miasto) → México
Meksykańska, Zatoka → México, Golfo de—; Mexico, Gulf of—
Mela, rz., Włochy, 145 k14
Melachbach, rz., Austria, 162a i12
Melāgiri, wzg., India, 252 E3
Melah, Ouēd el—, rz., Algeria, 282 D8-9
Melaka (Malakka), miasto, adm., Malezja, 246 K6, 241 D2
Melaka, Selat— (Cieśnina Malakka), cieśn., 246 JL4-6, 241 D2
Melalap, Malezja, 241 C5
Melaleh, Oued el—, rz., Maroko, 145 b2-3
Meland, Norwegia, 123 a2
Melanezja, reg., Ocean Spokojny, 365 DE5-9
Melanezyjski, Basen—, podwodn., 365 CD8-9
Melange, Panama, 340 b14
Melanieskop, g., Republika Południowej Afryki, 290a B8
Melano, Szwajcaria, 158 h9
Melar → Mälaren
Melas, ZSRR, 194 c11
Melawi, Sungai—, rz., Indonezja, 241 DE4
Melayu, Sungai—, rz., Malezja, 240d a1
Melbeck, NRF, 101 E10
Melbourne, Australia, 372, 373 F5, 370 G8
Melbourne, Stany Zjedn., 314 K7
Melbourne, Wielka Brytania, 131 E8
Melbourne Beach, Stany Zjedn., 314 K7
Melbourne Island, w., Kanada, 303 E20
Mel'cany, ZSRR, 200 G16
Melchers, Kapp—, przyl., Svalbard, 70 c11
Melchor, Isla—, w., Chile, 348 H3
Melchor Múzquiz, Meksyk, 336 D9
Melchthal, Szwajcaria, 158 c2
Meldola, Włochy, 153 D7
Meldorf, NRF, 109 B4, 101 C8, 81 B9
Meldrum Bay, Kanada, 328 C11
Mele, Włochy, 156 i7
Mêle-sur-Sarthe, Le—, Francja, 134 G13, 137 D7
Mēléai, Grecja, 176 D16
Melechina, ZSRR, 201 C5
Meleden, Somalia, 275 F15
Melegnano, Włochy, 157 F8, 153 C4
Meleiro, Brazylia, 362 L2
Melekeiok, Powiernicze Wyspy Pacyfiku, Wyspy Palau, 379 c2
Melekess, ZSRR, 200 G21, 192 B15
Melenci, Jugosławia, 169 F1, 163 D9
Melenki, ZSRR, 199 F13, 192 B11
Meleškovičі, ZSRR, 198 H7
Melesse, Francja, 133 H9
Melet suyu, rz., Turcja, 203 H3
Meleuz, ZSRR, 201 J5, 207 D3
Meleyḥā, El—, Syria, 258 c14
Melfi, Czad, 287 D20, 274 F9
Melfi, Włochy, 154 H10
Melfort, Kanada, 304 H20
Melfort, Rodezja, 293 G4
Melgaço, Brazylia, 353 H17
Melgar de Fernamental, Hiszpania, 149 B7
Melghir, Chott—, soln., Algeria, 282 C11, 141 G10, 274 B7
Mel'gunj, ZSRR, 202 A1, 192 C11
Meli, rz., Sierra Leone/Gwinea, 285 E5
Melibocus, g., NRF, 107 D7
Melichovo, ZSRR, 196 C15
Mélicourt, Francja, 134 G13-14
Melide, Szwajcaria, 158 h9, 157 E7
Melik, Wādī el—, ued, Sudan, 274 E11
Melilla [Mlīlīya], Hiszpańska Afryka Północna, 149 i9, 141 G5, 281 C6
Melinca, Chile, 348 G3
Melineşti, Rumunia, 169 H8
Melipilla, Chile, 359 D3, 347 E3
Mélisey, Francja, 157 A3
Mélissa, Akrōtērion—, przyl., Grecja, Kreta, 176 H17
Melissant, Holandia, 115 j8
Mellto di Porto Salvo, Włochy, 154 K10
Melitopol', ZSRR, 196 G14, 191 F8, 179 E4
Melivola, Grecja, 173 G6
Meljine, Jugosławia, 175 b2
Melk, Austria, 97 G8, 160 B12
Melk, rz., Austria, 97 G8
Melkedalen, Norwegia, 123 e9
Melkki [Melkö], w., Finlandia, 123 r35
Melkovka, ZSRR, 200 E18
Melksham, Wielka Brytania, 133 B8
Mella, rz., Włochy, 157 F10
Mellāh, Ouēd el—, rz., Maroko, 281 D4
Mellaha el-Guelba, źr., Libia, 282 E13
Mellan Fryken, rz., Szwecja, 121 C11
Mellan-Grevie, Szwecja, 116 E6
Mellansel, Szwecja, 118 E23
Mellau, Austria, 157 B9
Melle, Belgia, 113 B4
Melle, Francja, 137 F6
Melle, NRF, 101 G6, 81 D8
Mellēg, Ouēd—, rz., Tunezja, 154 L3, 282 BC12, 142 FG11
Mellen, Stany Zjedn., 327 B4, 317 B10
Mellendorf, NRF, 101 F9
Mellensee, jez., NRD, 102 G16
Mellerud, Szwecja, 121 D10
Mellid, Hiszpania, 149 B3
Mellieħa, Malta, 145 p19
Mellieħa Bay, zat., Malta, 145 p19
Mellier, Belgia, 113 E8
Mellingen, NRD, 100 i19, 108 B12
Mellingen, Szwajcaria, 158 a2, 107 i6
Mellish Reef, rafa, 370 C11
Mellish Rise, podwodn., 370 C10-11
Mellīt, Sudan, 274 F11
Mellizos, Los—, Argentyna, 348 H3
Mello, Etiopia, 279 E6, 275 F14
Mellor Brook, Wielka Brytania, 131 A3
Mellrichstadt, NRF, 107 C10, 81 F10
Mellunkylä [Mellungsby], Finlandia, 123 q36
Melmoth, Republika Południowej Afryki, 290a C9, 292 H6
Mel'nica, ZSRR, 195 B4
Mel'nica-Podol'skaja, ZSRR, 195 E5
Melnik, Bułgaria, 173 F3
Mělník, Czechosłowacja, 97 C6
Mel'nikovo, ZSRR, 197 B11
Mel'nikovo, ZSRR, 206 A5, 208 B18
Mel'nikovo, ZSRR, 206 e16
Melo, Urugwaj, 360 E5
Melolo, Indonezja, 242 F6
Mélos, Grecja, 176 G17
Mélos (Milo), w., Grecja, Cyklady, 176 G17, 143 F19
Meløse, Dania, 116 B1
Melouprey, Kambodża, 245 F7
Melousa, Maroko, 149 i6
Melovatka, ZSRR, 196 D17
Melovoj, mys—, przyl., ZSRR, 204 E17
Melovoj Syrt, wzg., ZSRR, 192 C17
Melovoje, ZSRR, 196 D19, 191 E11
Melrakkaslétta, równ., Islandia, 124 B10
Melrose, Australia, 369 E4
Melrose, Australia, 373 D2
Melrose, Stany Zjedn., 320 D7
Melrose, Stany Zjedn., 327 D3
Melrose Park, Stany Zjedn., 322 b1
Mels, Szwajcaria, 157 B8
Melsbroek, Belgia, 115 k13
Melsele, Belgia, 115 n15
Melsetter, Rodezja, 293 G5, 292 F6
Melson, Stany Zjedn., 319 F6
Melsungen, NRF, 101 i9, 81 E9
Melsztyn, Polska, 90 F13
Melta, Etiopia, 279 D4
Meltham, Wielka Brytania, 131 B6
Melton Constable, Wielka Brytania, 128 i13
Melton Mowbray, Wielka Brytania, 128 i11
Melun, Francja, 134 G18, 137 D9
Melur, India, 252 F4
Melville, Kanada, 304 H20
Melville, Stany Zjedn., 318 J10
Melville, Bay—, zat., Stany Zjedn., 331 a10
Melville Bugt (Zatoka Melville'a), zat., Grenlandia, 299 C12-13
Melville, Cape—, przyl., Australia, 370 B8
Melville Hills, wzg., Kanada, 303 E16
Melville Island, w., Australia, 369 B6
Melville Island, w., Kanada, 303 C18-19
Melville, Kap—, przyl., Grenlandia, 299 C13
Melville, Lake—, jez., Kanada, 300 H14
Melville Peninsula, płw., Kanada, 299 E8-9
Melville Sound, zat., Kanada, 303 E19
Melville'a, Cieśnina—, cieśn., Kanada, 301 B9-10 → Viscount Melville Sound
Melville'a, Półwysep → Melville Peninsula
Melville'a, Wyspa → Melville Island
Melville'a, Zatoka → Melville Bugt
Melvin, Stany Zjedn., 327 H6
Melvindale, Stany Zjedn., 322 j9
Mélykút, Węgry, 167 F7
Melzo, Włochy, 157 F8
Memai, Stung—, rz., Kambodża, 245 EF7
Memala, Indonezja, 241 E4
Memambetsu, Japonia, 240a D6
Memari, India, 256 F3
Memba, Mozambik, 291 E8
Memboro, Indonezja, 242 F5
Membre, Belgia, 113 E6
Membrilla, Hiszpania, 149 F8
Memel, Republika Południowej Afryki, 290a B8
Memele (Niemenek), rz., ZSRR, 197 F6, 187 H9
Memghar, El—, Mauretania, 273 E2
Memmert, w., NRF, 101 D3-4
Memmingen, NRF, 107 H10, 81 i10
Memphis, Stany Zjedn., 318 H10, 310 D9
Memphis, Stany Zjedn., 318 H5
Memphis, Stany Zjedn., 327 H2, 317 E9
Memphis, ruiny, ZRA, 275 i25, 278 C4, 274 C12
Memphremagog, Lac—, jez., Kanada, 329 C22-23
Memul-do, w., Korea Pd., 235 i5
Memul-hehjŏp, cieśn., Korea Pd., 235 i2
Memuro, Japonia, 240a E5
Memyo, Birma, 245 A3, 250 D9
Men → Main
Mena, Stany Zjedn., 318 H8
Mena, ZSRR, 196 B11, 191 D7
Menafra, Urugwaj, 363 B6
Menāggio, Włochy, 158 g10, 157 D8, 153 B4
Mēnahemiyā, Izrael, 146 i7
Menai, rz., Nigeria, 286 D13
Menai Strait, cieśn., Wielka Brytania, 128 H7
Ménaka, Mali, 286 B12, 273 E6
Menakeb, pust., Algeria, 281 G6
Menam → Chao Phraya, Mae Nam—
Menanga, Indonezja, 242 E6
Menangalaku, Indonezja, 242 F5
Menapucy, mys—, przyl., ZSRR, 240a A5, 215 E12
Menard, Stany Zjedn., 318 J6
Menasha, Stany Zjedn., 327 D6, 317 C11
Menate, Indonezja, 241 E4
Menbidj (Hieropolis), Syria, 265 D7
Menčerep, ZSRR, 206 C7
Menčikury, ZSRR, 196 F13
Mencshely, Węgry, 168 g8
Mencué, Argentyna, 359 H4, 348 G4
Mendali, Chiny, 215 B2
Mendawai, Indonezja, 241 E4
Mendawai, Sungai → Katingan, Sungai—
Mende, Francja, 137 H10, 141 B8
Mende, Węgry, 98 i16
Mendebo, g., Etiopia, 279 G4-5, 275 G13
Mendelejeva, chrebet— (Grzbiet Mendelejewa), podwodn., 303 AC4-20
Mendelejevo, ZSRR, 201 D4, 188 G24
Mendelejewa, Grzbiet—, podwodn., 67 1 → Mendelejeva, chrebet—
Menden, NRF, 110 c8, 101 i5, 81 E7
Menden, NRF, 110 e5
Mendenhall, Stany Zjedn., 318 J11
Mendes, Brazylia, 364 F5
Méndez, Ekwador, 351 i3
Méndez, Meksyk, 336 E10
Mendham, Stany Zjedn., 319 A7
Mendi, Etiopia, 279 F2, 275 G13
Mendi, Papua, 379 t24
Mendieta, La—, Argentyna, 358 K9
Mendif, Kamerun, 287 D18
Mendip Hills, wzg., Wielka Brytania, 133 B7-8, 128 J9
Mendocino, Stany Zjedn., 330 B1
Mendocino, Cape—, przyl., Stany Zjedn., 323 F1, 309 C2
Mendocino, Krawędź—, podwodn., 378 DE27-30
Mendol, Pulau—, w., Indonezja, 246 L6
Mendon, Stany Zjedn., 327 H3
Mendong, Chiny, 254 D9, 223 E4
Mendota, Stany Zjedn., 327 G5, 317 E11
Mendota, Stany Zjedn., 330 E4, 324 H3
Mendota, Lake—, jez., Stany Zjedn., 327 E5, 313 D3
Mendoza, miasto, adm., Argentyna, 359 D4, 347 E4
Mendoza, Boliwia, 358 G9
Mendoza, Panama, 340 b13
Mendoza, Peru, 357 B3, 343 E2
Mendoza, Arroyo—, rz., Argentyna, 363 H4
Mendoza, Arroyo de—, rz., Urugwaj, 347 a12
Mendoza, Río—, rz., Argentyna, 359 D4
Mendrisio, Szwajcaria, 158 h9-10, 157 E7
Mendung, Indonezja, 246 L6, 241 D2
Mendži, ZSRR, 194 G7
Mêné, Kongo (Brazzaville), 287 H19
Mene de Mauroa, Wenezuela, 351 B7
Mene Grande, Wenezuela, 351 C7
Menemen, Turcja, 176 E20, 265 C2, 143 E20
Menen [Menin], Belgia, 113 C3
Menéndez, Urugwaj, 363 B7
Menengijn tal, równ., Mongolia, 233 B2
Ménerville → Bordj Menail
Menes, Indonezja, 240d n15
Mercedario, Cerro—, g., Argentyna, 359 C3, 347 E3
Mercedes, Argentyna, 359 D6, 347 E4
Mercedes, Argentyna, 360 C3, 347 D6
Mercedes, Argentyna, 363 D4, 360 F3, 347 E6
Mercedes, Stany Zjedn., 318 L7
Mercedes, miasto, adm., Urugwaj, 363 C5, 360 E3
Mercedes, Las—, Wenezuela, 352 C9
Mercedes, Las—, Wenezuela, 353 d24
Merceditas, Argentyna, 363 C2
Merceditas, Chile, 359 B3, 347 D3
Mercer, Nowa Zelandia, 374 Gospodarka
Mercer, Stany Zjedn., 327 B4
Mercer, Stany Zjedn., 328 G14
Mercersburg, Stany Zjedn., 332 B4
Mercês, Brazylia, 357 C7
Mercês, Brazylia, 364 E5, 362 H5
Merchants Bay, zat., Kanada, 299 E13
Merchantville, Stany Zjedn., 322 f7
Mercheuli, ZSRR, 194 F6
Merchtem, Belgia, 113 C5
Mercier, Boliwia, 357 D7
Mercœur, Puy de—, g., Francja, 138 g22
Mercoya, Mali, 285 C6
Mercury Islands, w., Nowa Zelandia, 375 C6-7
Mengma, Chiny, 245 A4
Mengong, Kamerun, 287 H16
Mengoūb, Maroko, 281 D6
Mengsan, KRLD, 235 D3
Mengshan, Chiny, 228 i5, 224 G9
Mengshan, g., Chiny, 231 G5-6, 227 D8-9, 224 D10
Mengshancheng, Chiny, 231 G5
Mengsuo, Chiny, 245 A4
Mengulek, gora—, g., ZSRR, 208 E20
Mengxian, Chiny, 227 D6
Mengyin, Chiny, 231 G5, 227 D8, 224 D10
Mengyinzhai, Chiny, 231 F5
Mengyong, Chiny, 223 G6
Mengzi, Chiny, 245 A6, 223 G7
Ménières, Szwajcaria, 160 c19
Menihek Lakes, jez., Kanada, 300 H12
Ménil-la-Tour, Francja, 113 G8
Ménilmontant, Francja, 140 b3
Menin → Menen
Menina, g., Jugosławia, 153 B9
Menindee, Australia, 373 D4, 370 F8
Menindee Lake, jez., Australia, 373 D4
Meningie, Australia, 373 E2
Meniye, El—, Liban, 146 f7
Menkere, rz., ZSRR, 211 C10-11
Menkja, ZSRR, 188 E27
Menlo Park, Stany Zjedn., 321 D1
Menlo Park, Stany Zjedn., 325 E4
Menna, rz., Etiopia, 279 D4, 275 F13
Mennecy, Francja, 134 G17
Menneru, rz., India, 252 D4
Mennighüffen, NRF, 101 G7
Menoíkion Óros, g., Grecja, 173 G4, 164 H12
Menominee, Stany Zjedn., 327 C7, 313 C4, 310 B9
Menominee River, rz., Stany Zjedn., 327 C7, 313 C4
Menomonee Falls, Stany Zjedn., 327 E6
Menomonie, Stany Zjedn., 327 D3, 317 C10
Menone → Gino, Pizzo di—
Menorca (Minorka), w., Hiszpania, Baleary, 150 E15-16, 141 D9
Menouarar, Algeria, 281 E6
Men'šikova, mys— (Przylądek Mieńszykowa), przyl., ZSRR, 188 A25, 205 C7, 183 B6
Men'šikova, ostrov—, w., ZSRR, 215 A10
Mentaizi, Chiny, 232 J5
Mentaja, Sungai → Sampit, Sungai—
Mentana, Australia, 370 C8
Mentawai, Kepulauan—, arch., Indonezja, 241 E1-2
Mentawai, Rów—, podwodn., 241 DF1-2
Mentekab, Malezja, 246 K6
Menteke, peski—, piaski, ZSRR, 192 F16
Menteng, Indonezja, 240d i9-10
Menteroda, NRD, 101 i11
Menteşe dağları, g., Turcja, 176 F20-21
Menthon-Saint-Bernard, Francja, 160 g16, 157 E2
Menton, Francja, 144 d6, 144 h15-16, 138 i14
Mentone, Stany Zjedn., 327 G8
Mentoukou, Chiny, 231 C4, 227 B8, 224 D10
Mentue, rz., Szwajcaria, 160 c18
Menucos, Los—, Argentyna, 359 H4, 348 G4
Men'uša, ZSRR, 197 D12
Menza, rz., ZSRR, 213 D10
Menzel Bourguība, Tunezja, 154 K4, 282 B12, 142 F11
Menzel Djemīl, Tunezja, 154 K4
Menzel el-Hādī Shākir, Tunezja, 282 C13
Menzel Temīm, Tunezja, 154 L5, 282 B13, 142 F12
Menzel'a, rz., ZSRR, 200 F24
Menzelen, NRF, 110 b3
Menzelinsk, ZSRR, 201 G3, 207 C2
Menzies, Australia, 372 b5, 369 E4
Menziken, Szwajcaria, 158 b1
Menzing, NRF, 107 a21
Menzingen, NRF, 107 E7
Menzingen, Szwajcaria, 158 b3
Menzinskaja, ZSRR, 213 E10
Menzinskij chrebet, g., ZSRR, 213 DE10
Menznau, Szwajcaria, 158 b1
Meon, rz., Wielka Brytania, 132 g20, 133 C10
Meopham, Wielka Brytania, 132 e13, 134 B13
Meore-Atara, ZSRR, 194 F6
Meore-Gudava, ZSRR, 194 F7
Meori, Nigeria, 287 C16
Mepáco, Mozambik, 293 E4
Mepiskaro, gora—, g., ZSRR, 194 H9, 203 G8, 192 i12
Meppel, Holandia, 114 C8
Meppen, NRF, 101 F4, 81 D7
Mequinenza, Pantano de—, zb., Hiszpania, 150 C12, 141 D6-7
Mequon, Stany Zjedn., 327 E7
Mer, Francja, 137 E8
Mer de Glace, lod., Francja, 160 g19
Mera, Rumunia, 170 F14
Mera, rz., Włochy, 157 D8
Meraja → Mereïe, El—
Merak, Indonezja, 240d m16
Meramangye, Lake—, jez., Australia, 369 E6
Merambong, Pulau—, w., Singapur, 240d a1
Merampéllou, Kólpos—, zat., Grecja, Kreta, 176 H18-19, 143 G19-20
Merano, Włochy, 157 C12, 153 B6, 142 A12
Merapi, Gunung—, g., Indonezja, 240d n18
Merapi, Gunung—, g., Indonezja, 240d o20
Merate, Włochy, 157 E8
Merath → Mīrat
Meratus, Pegunungan—, g., Indonezja, 241 E5
Merauke, Indonezja, 242 F10
Meraux, Stany Zjedn., 331 e10
Merayo → Florentino Ameghino
Merbabu, Gunung—, g., Indonezja, 240d n18
Merbau, Indonezja, 246 L6
Merboltice, Czechosłowacja, 99 g12
Mercaderes, Kolumbia, 351 G4
Mercan dağ, g., Turcja, 265 C8
Mercan dağları, g., Turcja, 203 i5
Mercato Saraceno, Włochy, 153 E7
Merced, Stany Zjedn., 330 D4, 324 H3, 309 D2
Merced, Lo—, Argentyna, 359 B6
Merced, Laguna de la—, jez., Stany Zjedn., 325 C3
Merced Lake, Stany Zjedn., 333 j10
Merced River, rz., Stany Zjedn., 330 D4-5, 324 H3-4
Mercedario, Cerro—, g., Argentyna, 359 C3, 347 E3
Mercedes, Argentyna, 359 D6, 347 E4
Mercedes, Argentyna, 360 C3, 347 D6
Mercedes, Argentyna, 363 D4, 360 F3, 347 E6
Mercedes, Stany Zjedn., 318 L7
Mercedes, miasto, adm., Urugwaj, 363 C5, 360 E3
Mercedes, Las—, Wenezuela, 352 C9
Mercedes, Las—, Wenezuela, 353 d24
Merceditas, Argentyna, 363 C2
Merceditas, Chile, 359 B3, 347 D3
Mercer, Nowa Zelandia, 374 Gospodarka
Mercer, Stany Zjedn., 327 B4
Mercer, Stany Zjedn., 328 G14
Mercersburg, Stany Zjedn., 332 B4
Mercês, Brazylia, 357 C7
Mercês, Brazylia, 364 E5, 362 H5
Merchants Bay, zat., Kanada, 299 E13
Merchantville, Stany Zjedn., 322 f7
Mercheuli, ZSRR, 194 F6
Merchtem, Belgia, 113 C5
Mercier, Boliwia, 357 D7
Mercœur, Puy de—, g., Francja, 138 g22
Mercoya, Mali, 285 C6
Mercury Islands, w., Nowa Zelandia, 375 C6-7
Merdenik → Göle
Merdrignac, Francja, 133 H8, 137 D4
Méré, Czad, 287 D19
Mere, Wielka Brytania, 131 C4
Mere, Wielka Brytania, 133 B8
Mere Brow, Wielka Brytania, 131 B2
Merecz → Merkine
Mereczanka → Merkys
Meredith, Stany Zjedn., 320 A6, 329 E23
Meredosia, Stany Zjedn., 327 i4
Mereta, ZSRR, 196 D15, 191 E9
Meregh, Somalia, 275 H15
Merehevi, rz., Turcja 194 i8, 203 G7-8
Mereïe, El—, reg., Mauretania, 273 DE4
Merelbeke, Belgia, 113 C4
Mérens-les-Vals, Francja, 138 j27
Merenschwand, Szwajcaria, 158 a2
Mererale, Etiopia, 279 G7
Meret', ZSRR, 206 D3
Méréville, Francja, 134 H17
Mereworth, Wielka Brytania, 132 e13
Mereža, ZSRR, 199 C8
Merga → Nukhayla
Mergellina, Włochy, 156 k14
Mergensaj, ZSRR, 207 G6
Mergentheim, Bad → Bad Mergentheim
Mergozzo, Włochy, 157 D6
Mergui → Myeik
Mergui, Archipelag → Myeik Kyunzu
Mergulhão, Cachoeira—, wdsp., Brazylia, 344 D6
Meri, Włochy, 145 k14
Meribah, Australia, 373 E3
Meriç, Turcja, 173 G9, 176 B19
Meriç (Marica), rz., Turcja, 176 B19, 265 B2, 143 D20
Meričleri, Bułgaria, 173 E8
Méricourt, Francja, 140 k11
Mérida, Hiszpania, 149 F5, 141 E3
Mérida, Meksyk, 336 G15
Mérida, Wenezuela, 351 C7
Mérida, Cordillera de—, g., Wenezuela, 351 CD6-7
Meriden, Stany Zjedn., 320 E4, 329 G22, 313 E11
Meriden, Stany Zjedn., 320 A5
Meriden, Wielka Brytania, 131 G7
Meridian, Stany Zjedn., 318 i11, 310 E9
Meridian, Stany Zjedn., 323 E5
Meridional, Altiplanicie— (Wyżyna Południowomeksykańska), wyż., Meksyk, 336 G8
Meridja, Algeria, 281 E6
Mérignies, Francja, 140 j12
Měřin, Czechosłowacja, 97 E9
Mèrindolle, La—, Francja, 144 a3
Mering, NRF, 108 G11
Meringa, Nigeria, 287 D17
Merinos, Urugwaj, 363 B7
Merionethshire, adm., Wielka Brytania, 125 Gęstość zaludnienia
Merir Island, w., Powiernicze Wyspy Pacyfiku, Karoliny, 242 D8, 365 C5
Merirumā, Brazylia, 353 G15, 344 C7
Merisi, ZSRR, 194 H7
Merişor, przeł., Rumunia, 169 G7
Merizo, Guam, 379 m12
Merj, El— (Barqa), Libia, 274 B10, 142 H17
Mérk, Węgry, 167 C13
Merka, Somalia, 275 H14
Merke, ZSRR, 208 i12
Merkem, Belgia, 113 C2
Merkendorf, NRF, 108 E11
Merkine (Merecz), ZSRR, 197 H6
Merklín, Czechosłowacja, 97 D4
Merklín, Czechosłowacja, 99 c4, 97 C3
Merksem, Belgia, 115 m16
Merkulovičі, ZSRR, 198 G9
Merkwiller, Francja, 139 Przemysł ciężki II
Merkwitz, NRD, 100 k23
Merkys (Mereczanka), rz., ZSRR, 197 H6, 191 B3
Merl, NRF, 110 i12
Merla, rz., ZSRR, 196 C14
Merlan, Le—, Francja, 144 b4
Merlebach, Francja, 107 E3
Merlerault, Le—, Francja, 134 G13
Merlimau, Pulau—, w., Singapur, 240d a1-2
Merlimont, Francja, 134 D16
Merlin, Kanada, 328 F12, 313 D6
Merlo, Argentyna, 363 D5
Mermaid Reef, rafa, 369 C3
Mern, Dania, 102 A14, 121 G10
Merník, Czechosłowacja, 96 Górnictwo
Meroe, Geziret el—, reg., Sudan, 279 C1-2, 275 F12-13
Merone, Włochy, 158 h11
Merou, Argentyna, 363 A3
Merouan, Chott—, soln., Algeria, 282 D11
Merouana, Algeria, 282 C10
Merowe, Sudan, 274 E12
Merowe, reg., Sudan, 274 E11
Merredin, Australia, 372 c4, 369 F3
Merri Creek, rz., Australia, 372 g9
Merriam Point, przyl., Stany Zjedn., 333 b2
Merrick, Stany Zjedn., 320 G2
Merrick, g., Wielka Brytania, 127 F7
Merrickville, Kanada, 329 D19
Merrill, Stany Zjedn., 327 C5, 317 C11
Merrillan, Stany Zjedn., 327 D4, 317 C10
Merrimac, Stany Zjedn., 320 C7
Merrimac, Stany Zjedn., 327 E5
Merrimack River, rz., Stany Zjedn., 320 C7-8, 329 F23, 313 D12
Merriman, Republika Południowej Afryki, 290a D5
Merrion, Irlandia, 127 b17
Merritt, Kanada, 323 A3, 304 H16
Merritt Island, w., Stany Zjedn., 314 K7
Merritt, Lake—, jez., Stany Zjedn., 325 C4
Merriva, Australia, 373 D8, 370 F10
Merrow, Wielka Brytania, 132 i9
Merrygoen, Australia, 373 C7
Mers el-Kebīr, Algeria, 150 i11, 281 C7, 141 G6
Mers-les-Bains, Francja, 134 D15
Mersch, Luksemburg, 113 E9
Mersch, NRF, 107 B2
Mersea Island, w., Wielka Brytania, 132 c15
Merseburg, NRD, 102 i13, 82 E11
Mersey, River—, rz., est., Wielka Brytania, 131 C2
Mersin [İçel], miasto, adm., Turcja, 265 D6, 143 F24
Mersin Galgalo, Etiopia, 279 G7
Mersin körfezi, zat., Turcja, 265 D6
Mersing, Malezja, 246 K6, 241 D2
Mērsrag, ZSRR, 197 E5
Mertān, India, 253 F4
Merthyr Tydfil, Wielka Brytania, 133 A6, 128 J8
Merti, Kenia, 291 B7
Mertingen, NRF, 108 F11
Mértola, Hiszpania, 149 G4
Merton, Wielka Brytania, 133 C4
Merton, Wielka Brytania, 132 e11
Mertondale, Australia, 372 b5
Mertza, Lodowiec—, lod., Antarktyda, 66 15
Méru, Francja, 134 F17, 137 C9
Meru, Kenia, 291 B7
Meru, g., Tanzania, 294 g8, 291 C7
Merukānam, India, 252 E4
Merume Mountains, g., Gujana, 352 E12-13
Měrunice, Czechosłowacja, 99 h10
Merupalli, India, 252 B5
Merville, Francja, 134 C18
Méry-Corbon, Francja, 134 F12
Méry-sur-Oise, Francja, 140 a2
Méry-sur-Seine, Francja, 113 G4, 137 D10
Merya →, Yeliköy
Merzenich, NRF, 107 B3
Merzifon, Turcja, 265 B6, 143 D24
Merzig, NRF, 107 E3, 81 G6
Mesa, Indonezja, 242 D7
Mesa, Stany Zjedn., 324 J8, 309 E4
Meša, rz., ZSRR, 200 F21, 192 B15-16
Mesa Verde National Park, rez., Stany Zjedn., 324 H9
Mesabi Range, g., Stany Zjedn., 317 B9, 309 B8
Mesagne, Włochy, 154 H12
Mes'agutovo, ZSRR, 201 G8
Meşak Mellet, fizj., Libia, 282 Hi13, 274 CD8
Meşak Settafed, fizj., Libia, 282 GH13-14
Mesalli, Korea Pd., 235 H4
Mesay, Río—, rz., Kolumbia, 351 G6
Meščerino, ZSRR, 199 H9
Meschede, NRF, 101 i6, 81 E8
Mescit dağ, g., Turcja, 203 H7
Mescitli, Turcja, 203 i7
Meščora (Nizina Mieszczorska), niz., ZSRR, 199 F10-13, 191 B10-11
Meščorskij, ZSRR, 193 c1-2
Meščovsk, ZSRR, 199 G7, 191 B8
Meščura, ZSRR, 188 E22
Meseda, ZSRR, 201 H8
Mesegon, w., Powiernicze Wyspy Pacyfiku, Wyspy Truk, 379 f4
Mešeišta, Jugosławia, 163 H9
Mesekenhagen, NRD, 102 C16
Mešekli, ZSRR, 209 c6
Mesen, Belgia, 113 C2
Mesendorf, NRD, 102 E14
Mesenich, NRF, 110 i12
Mesenzana, Włochy, 158 h8
Meseńska, Zatoka → Messēniakós Kólpos
Meşeşului, Munţii—, g., Rumunia, 169 C6-7
Meseta, Argentyna, 358 K9
Mesety, Masyw—, wyż., Portugalia, Hiszpania, 147 Typy rzeźby
Meshgīnshahr, Iran, 261 B3
Meshik, Stany Zjedn., 303 G9
Meshow Dāgh, g., Iran, 261 B2
Meshra er-Reqa, Sudan, 274 G11
Měšice, Czechosłowacja, 98 c29
Mesick, Stany Zjedn., 327 D9, 313 C5
Mesihovina, Jugosławia, 162b d8
Mesinges, Francja, 160 e17
Mesken, Syria, 265 D8
Meškučiai, ZSRR, 197 F5
Meskum, Indonezja, 246 L6
Mesmiya, Syria, 265 F7
Mesna, rz., ZSRR, 188 BC19
Mesnalien, Norwegia, 121 A8
Mesnières-en-Bray, Francja, 134 E15
Mesnil-Amelot, Le—, Francja, 140 a4, 134 F18
Mesnil-Aubry, Le—, Francja, 140 a3
Mesnil-Auzouf, Le—, Francja, 134 G11
Mesnil-le-Roi, Le—, Francja, 140 b1
Mesnil-Saint-Firmin, Le—, Francja, 134 E17
Mesnil-Vigot, Le—, Francja, 133 F10
Mesnil-Villement, Le—, Francja, 134 G12
Meso, Kamerun, 287 G18
Mesocco, Szwajcaria, 157 D8
Mesógeios Thálassa (Morze Śródziemne), m., 175 H13-15
Mesola, Włochy, 153 D7
Mesolcina, Valle—, dol., Szwajcaria, 157 D8
Mesolóngion (Missolungi), miasto, adm., Grecja, 175 E14, 142 E17
Mesopótamia (Międzyrzecze), reg., Argentyna, 360 BE3-4, 347 DE6
Mésou Volíma, Grecja, 175 F13
Mesquita, Brazylia, 364 C6, 361 G5
Messaad, Ouēd—, ued, Algeria, 282 D9
Messad, Algeria, 282 C9, 273 B6
Méssaména, Kamerun, 287 H17
Messaoud, Ouēd—, ued, Algeria, 281 F7
Messarás, Kólpos—, zat., Grecja, Kreta, 176 Hi17
Messaría, reg., Cypr, 265 a18, 265 E5, 143 G23
Messdorf, NRD, 102 F13
Messel, Francja, 134 G11
Messel, NRF, 110 m18
Messēnē, Grecja, 175 F15
Messēnē, ruiny, Grecja, 175 F14
Messēniakós Kólpos (Zatoka Meseńska), zat., Grecja, 175 G15, 142 F18
Messerian, ruiny, ZSRR, 261 B7
Messimy, Francja, 138 d18
Messina, Republika Południowej Afryki, 293 i4, 292 G6
Messina (Mesyna), miasto, adm., Włochy, 145 k16, 154 J10, 142 E14
Messina, Stretto di— (Cieśnina Mesyńska), cieśn., 145, 154 JK10, 142 EF14
Messincourt, Francja, 113 E7
Messines, Kanada, 329 B18, 313 B9
Messinge, Rio—, rz., Mozambik, 293 CD6
Messir, El—, źr., Czad, 287 B19 274 E9
Messkirch, NRF, 107 H8, 81 i9
Messojacha, rz., ZSRR, 205 D11-12
Messstetten, NRF, 107 G7
Messy, Francja, 140 b5
Mesta, rz., Bułgaria, 173 F4, 143 D18 → Néstos
Městec Králové, Czechosłowacja, 97 C8
Mestija, ZSRR, 203 E8, 192 H12
Mestlin, NRD, 102 D13
Město Albrechtice, Czechosłowacja, 98 C13
Město Touškov, Czechosłowacja, 97 D4
Mestre, Włochy, 153 b15, 153 C7
Mesudiye, Turcja, 203 H3
Mesudji, Sungai—, rz., Indonezja, 241 E3
Mesum, NRF, 101 G4
Mesurado, Cape—, przyl., Liberia, 285 F5
Mesyna → Messina
Mesyńska, Cieśnina → Messina, Stretto di—
Meszhed → Mashhad
Meszna, rz., Polska, 85 G9
Mesztegnyő, Węgry, 167 F3
Meta, Włochy, 156 i15
Meta, adm., Kolumbia, 351 F6-7
Meta, La—, g., Włochy, 153 G8
Meta, Río—, rz., Kolumbia/Wenezuela, 352 D8-9
Metagama, Kanada, 328 A13, 313 B7
Metairie, Stany Zjedn., 331 e9
Metaliferi, Munţii— (Rudawy Siedmiogrodzkie), g., Rumunia, 169 E6-7
Metaline Falls, Stany Zjedn., 323 B5
Metallifere, Colline— (Rudawy Toskańskie), g., Włochy, 153 E5-6
Metallurg, ZSRR, 199 G11
Metamora, Stany Zjedn., 327 H5
Metán, Argentyna, 358 K9, 347 D4
Metangula, Mozambik, 293 D6
Metaponto, Włochy, 154 H11
Metaponto, ruiny, Włochy, 154 H11
Metauro, rz., Włochy, 153 E7
Metedeconk River, rz., Stany Zjedn., 319 B8
Metehara, Etiopia, 279 F4
Metekil, reg., Etiopia, 279 E2
Meteien, NRF, 101 G4
Meteli, ZSRR, 201 F7
Meteliai, ZSRR, 86 C21
Metemma, Etiopia, 279 D3, 275 F13
Metengo Balame, Mozambik, 293 E6
Méthana, Grecja, 176 F16
Methōnē, Grecja, 175 G14
Methóne, ruiny, Grecja, 175 C15
Methuen, Stany Zjedn., 320 C7, 329 F23
Methven, Nowa Zelandia, 375 F4
Methy Lake, jez., Kanada, 304 G18-19
Méthymna, Grecja, 176

Mid-Western Region, adm., Nigeria, 286 F13-14
Midai, Pulau—, w., Indonezja, 246 K8, 241 D3
Midbea, Wielka Brytania, Orkady, 127 c21
Middel Roggeveld, wyż., Republika Południowej Afryki, 290a E4
Middelburg, Holandia, 114 E3
Middelburg, Republika Południowej Afryki, 290a A8, 292 H5
Middelburg, Republika Południowej Afryki, 290a D6, 292 I5
Middelfart, Dania, 121 G7
Middelgrunds Fort, w., Dania, 116 C3-4
Middelharnis, Holandia, 115 j9, 114 E4
Middelkerke, Belgia, 113 B2
Middelpos, Republika Południowej Afryki, 290a D4
Middels, NRF, 109 b11, 101 D5
Middelsluis, Holandia, 115 j10
Middelstum, Holandia, 114 B9
Middelveld (Środkowy Veld), wyż., Republika Południowej Afryki, 290a B6-7
Middelveld, wyż., Republika Południowej Afryki, 290a C5, 292 H4
Middelwit, Republika Południowej Afryki, 290a A7, 292 G5
Middenmeer, Holandia, 114 C5
Middle Alkali Lake, jez., Stany Zjedn., 323 F3-4
Middle Andaman → Madhya Andaman
Middle Bank, podwodn., 300 J13
Middle Channel Reef, rafa, Indonezja, 240d b1
Middle Concho River, rz., Stany Zjedn., 318 J5
Middle Creek, rz., Stany Zjedn., 331 a4
Middle Fork, rz., Stany Zjedn., 323 D6
Middle Fork, rz., Stany Zjedn., 330 B3
Middle Fork Eel, rz., Stany Zjedn., 330 B1
Middle Fork Tuolumne, rz., Stany Zjedn., 333 i8-9
Middle Granite Gorge, dol., Stany Zjedn., 333 I12-13
Middle Ground, rafa, Wyspy Midway, 379 k9
Middle Ground, w., India, 254 b17
Middle Ground, w., Stany Zjedn., 331 h13-14
Middle Harbour, zat., Australia, 372 I12
Middle Island, w., Australia, 372 e6
Middle Island [Tung Ku Chau], w., Hongkong, 228 b14
Middle Island, w., Singapur, 240d b2
Middle Loch, zat., Stany Zjedn., Hawaje, 380 n19
Middle Loup River, rz., Stany Zjedn., 317 E5-6, 309 C6
Middle River, Stany Zjedn., 319 D4
Middle River Rouge, rz., Stany Zjedn., 322 i8-9
Middle Sand Hills, wzg., Kanada, 323 A8
Middleback, Mount—, g., Australia, 373 D1
Middleboro, Stany Zjedn., 320 E8, 329 G24
Middleburg, Stany Zjedn., 320 C1, 329 F20
Middleburg, Stany Zjedn., 331 a4, 328 H17
Middleburg, Stany Zjedn., 332 C4
Middlebury, Stany Zjedn., 320 E3
Middlebury, Stany Zjedn., 327 G9
Middlebury, Stany Zjedn., 329 D21, 313 C11
Middlefield, Stany Zjedn., 328 G13
Middlemarch, Nowa Zelandia, 375 G4
Middleport, Stany Zjedn., 313 F6
Middleport, Stany Zjedn., 329 F19
Middlesboro, Stany Zjedn., 313 G6, 310 D10
Middlesbrough, Wielka Brytania, 127 G10
Middlesex, Honduras Brytyjski, 336 I15, 339 D3
Middlesex, adm., Wielka Brytania, 132 d10-11, 134 A12
Middlestown, Wielka Brytania, 131 B7
Middleton, Australia, 370 D8
Middleton, Republika Południowej Afryki, 290a E6
Middleton, Stany Zjedn., 320 C7
Middleton, Stany Zjedn., 327 E5
Middleton, Wielka Brytania, 131 B5
Middleton, Wielka Brytania, 131 F7
Middleton Chain (Grzbiet Middleton), podwodn., 370 DF11
Middleton in Teesdale, Wielka Brytania, 127 G9
Middleton Island, w., Stany Zjedn., 303 G11
Middleton Reef, rafa, Ocean Spokojny, 370 E11
Middletown, Stany Zjedn., 320 E4, 329 G22
Middletown, Stany Zjedn., 313 F5
Middletown, Stany Zjedn., 319 B3, 332 A5
Middletown, Stany Zjedn., 329 G20, 313 E10
Middletown, Stany Zjedn., 319 D5, 332 B6
Middletown, Stany Zjedn., 320 E7
Middletown, Stany Zjedn., 327 H5
Middletown, Stany Zjedn., 327 H9
Middletown, Stany Zjedn., 330 C2
Middletown, Wielka Brytania, 131 F1
Middleville, Stany Zjedn., 327 F9
Middlewich, Wielka Brytania, 131 D4
Midelt, Maroko, 281 D5
Midena planina, wyż., Jugosławia, 162b d8
Midh-Sandur, Islandia, 124 D5
Midhe, Canáil na—, kan., Irlandia, 127 a16, 128 H4-5
Midhfjardharó, rz., Islandia, 124 C6
Midhurst, Kanada, 328 D15
Midhurst, Wielka Brytania, 134 C11
Midi, Aiguille du—, g., Francja, 160 g19
Midi, Canal du— (Kanał Południowy), kan., Francja, 137 i9, 141 C7-8
Midi de Bigorre, Pic du—, g., Francja, 137 J7
Midi, Dent du—, g., Szwajcaria, 160 i19, 157 D3
Midiya (Médéa *), Algeria, 141 F8, 282 B9, 273 A6
Midland, Kanada, 328 D15
Midland, Stany Zjedn., 318 i4, 309 E6
Midland, Stany Zjedn., 328 E10, 313 D5, 310 C10
Midland Junction, Australia, 372 c3
Midland Park, Stany Zjedn., 321 B3
Midland Plain (Nizina Środkowoangielska), niz., Wielka Brytania, 128 i10-11
Midleton (Middleton *) → Mainistir na Corann
Midlothian, Stany Zjedn., 322 d2
Midlothian, Stany Zjedn., 332 D4
Midlothian, adm., Wielka Brytania, 132 b7-8
Midlum, NRF, 109 D2
Midōbara, Japonia, 237 E4
Midongy-du-Sud, Republika Malgaska, 292 j17
Midori-gawa, rz., Japonia, 237 G3-4
Midouze, rz., Francja, 137 i6
Midshipman Point, przyl., Stany Zjedn., 325 A3
Midskog, Szwecja, 120 Górnictwo
Midsommarkransen, Szwecja, 123 h15-16
Midtfun, Norwegia, 123 b3
Midvale, Stany Zjedn., 321 A2
Midvale, Stany Zjedn., 323 F8
Midway, Republika Południowej Afryki, 290a b11
Midway, Stany Zjedn., 319 G2
Midway (Midway *), Stany Zjedn., 332 F3
Midway City, Stany Zjedn., 326 E5
Midway Geyser Basin, fizj., Stany Zjedn., 333 e4
Midway Islands (Wyspy Midway), w., polit., 379 j9, 366 A10, 378 F25, 33-34 G35-36
Midway Mountains, wzg., Kanada, 323 B4
Midway Park, Stany Zjedn., 332 G4
Midwest, Stany Zjedn., 323 E10
Midyat, Turcja, 266 D9
Midye → Kıyıköy
Midžur, g., Jugosławia/Bułgaria, 173 C2, 164 F11
Mie, Japonia, 237 G4, 216 L6
Mie, adm., Japonia, 238 E9
Mieån, rz., Szwecja, 121 F12
Miechowice, Polska, 89 c25
Miechowska, Wyżyna—, wyż., Polska, 90 E11-12
Miechów, Polska, 90 E12, 82 F20
Miechów, Polska, 94 b1
Miechów-Charsznica, Polska, 90 E11
Miechucino, Polska, 93 c2
Miécourt, Szwajcaria, 157 B4
Mieczków, Polska, 92 o20
Mieders, Austria, 162a i13
Miedwie, Jezioro—, jez., Polska, 85 E3-4, 82 C14-15
Miedwiedica → Medvedica
Miedzechów, Polska, 94 g7
Miedzeszyn, Polska, 91 b4, 94 f7
Miedziana Góra, Polska, 94 j11, 90 D13
Miedziana, Wyspa → Mednyj, ostrov—
Miedzianka, Polska, 92 p17
Miedzna, Polska, 86 G18
Miedzno, Polska, 89 D9
Miedzyń, Polska, 91 k11
Miehlen, NRF, 110 I15
Miejsce Piastowe, Polska, 90 F15
Miejska Górka, Polska, 89 B5, 82 E16
Miel, La—, Wenezuela, 352 C8
Mielec, Polska, 90 E14, 82 F21
Mieleszyn, Polska, 85 F8
Mieleszyn, Polska, 89 C8
Mielęcin, Polska, 85 E3
Mielęcin, Polska, 85 E6
Mielkendorf, NRF, 109 A8
Mielnik, Polska, 86 G20, 82 D23
Mielno, Polska, 92 g7, 93 e12, 85 C6, 82 B16
Mielżyn, Polska, 85 G9
Mieminger Gebirge, g., Austria, 157 B11-12
Miena, Australia, 373 H16, 370 H9
Mienia, Polska, 86 G17
Mienia, rz., Polska, 86 F12
Mienia, rz., Polska, 94 f8
Mieńszykowa, Przylądek → Meń'šikova, mys—
Mier y Noriega, Meksyk, 336 F9
Miercurea Ciuc, Rumunia, 170 E12, 143 A19
Miercurea-Nirajului, Rumunia, 169 D10
Mieres, Hiszpania, 149 A6, 141 C4
Mieroszowskie Ściany, wzg., Polska, 92 q18
Mieroszów, Polska, 89 b21, 92 q18, 89 D4, 82 F16
Mieroszyno, Polska, 93 a3
Miersdorf, NRD, 100 c6
Miersig, Rumunia, 169 D4
Mierzawa, rz., Polska, 90 D12
Mierzeszyn, Polska, 93 d3, 85 C10
Mierzęcice, Polska, 89 E10
Mierzwin, Polska, 90 D12
Mierzyce, Polska, 89 C9
Mierzym, Polska, 93 f12
Mierzyn, Polska, 93 f11
Mierzyn, Polska, 93 j15
Mierzynko, Polska, 93 b1
Mierzyno, Polska, 93 b1
Miesau, NRF, 107 E4
Miesbach, NRF, 108 H13, 81 i11
Miessaarenselkä [Karlöfjärd], zat., Finlandia, 123 r34-35
Miesso, Etiopia, 279 F5, 275 G14
Mieste, NRD, 102 G12
Miesterhorst, NRD, 102 G12
Mieszczorska, Nizina → Meščora
Mieszkowice, Polska, 85 F2-3, 82 D14
Mieścisko, Polska, 85 F8
Mielków, Polska, 92 p20, 89 D5
Mieussy, Francja, 160 f18
Międzybórz, Polska, 89 C7, 82 E17
Międzybrodzie Bialskie, Polska, 89 F10
Międzychód, Polska, 85 F5, 82 D15
Międzyczerwienne, Polska, 94 p19
Międzygórze, Polska, 92 s21, 89 E5
Międzylesie, Polska, 91 b3-4, 94 f7
Międzylesie, Polska, 92 s20, 89 E5, 82 F16
Międzyleska, Przełęcz—, przeł., Polska/Czechosłowacja, 92 s20, 89 E5, 82 F16
Międzyleś, Polska, 94 e8, 86 G16
Międzynarodowego Roku Geofizycznego, Dolina—, dol., Antarktyda, 66 23
Międzyrzec Podlaski, Polska, 90 B17, 82 E22
Międzyrzecz, Polska, 94 c3, 85 G5, 82 D15
Międzyrzecze → Mesopotamia
Międzywodzie, Polska, 93 g16, 85 C3
Międzyzdroje, Polska, 93 h15, 85 D2, 82 C14
Miękinia, Polska, 94 m15
Miękowo, Polska, 91 g9
Miękowo, Polska, 93 i17
Miękówko, Polska, 91 h9
Mifflin, Stany Zjedn., 331 b3, 328 H17
Mifflinburg, Stany Zjedn., 331 a4, 328 H17
Mifflintown, Stany Zjedn., 331 b3, 328 H17
Migamuwa [Negombo], Cejlon, 252 H4
Migdāl, Izrael, 146 i7
Mıgır tepe, g., Turcja, 265 D7
Migliarino, Włochy, 153 D6
Miglieglia, Szwajcaria, 158 g9
Mignovići, ZSRR, 198 E10
Migole, Tanzania, 291 D7
Migori, Kenia, 291 C6
Miguel Alemán, Presa—, zb., Meksyk, 336 H11
Miguel Auza, Meksyk, 336 E8
Miguel Calmon, Brazylia, 361 C6, 344 F9
Miguel Pereira, Brazylia, 364 F5
Miguelete, Arroyo—, rz., Urugwaj, 347 a12
Miguelturra, Hiszpania, 149 F8
Migues, Urugwaj, 360 F5
Migulinskaja, ZSRR, 202 D2, 192 E11
Miguta, Kenia, 294 b2-3
Migyaunglaung, Birma, 245 E4, 250 F9
Mihāeşti, Rumunia, 169 D7
Mihai Bravu, Rumunia, 170 H16
Mihai Bravu, Rumunia, 170 I13
Mihai Viteazu, Rumunia, 170 H18
Mihail Kogălniceanu, Rumunia, 170 I17
Mihăileşti, Rumunia, 170 I12
Mihajlovgrad, miasto, adm., Bułgaria, 173 C3, 142 C18
Mihajlovo, Bułgaria, 173 E8
Mihăiläşeni, Rumunia, 170 B15
Miháld, Węgry, 167 F3
Mihalıççık, Turcja, 265 C4
Mihalkovo, Bułgaria, 173 F5
Mihalţ, Rumunia, 169 E8
Mihara, Japonia, 237 E6, 216 K7
Miharu, Japonia, 238 B13
Mihe, rz., Chiny, 231 E7, 227 C9
Mihla, NRD, 101 I10
Miho-wan, zat., Japonia, 237 D6
Mi'ilyā, Izrael, 146 h6
Mijaly, ZSRR, 192 E17, 209 e11
Mijares, rz., Hiszpania, 150 D11
Mijas, Hiszpania, 149 H7
Mijdrecht, Holandia, 114 D5
Mijnsheereniand, Holandia, 115 j10
Mijoux, Francja, 157 D2
Mijurtini, reg., Somalia, 275 FG15-16
Mikasa, Japonia, 240a D3
Mikaševiči, ZSRR, 198 G6, 191 C4
Mikaszówka, Polska, 86 D20
Mikata, Japonia, 238 D8, 216 K8
Mikawa, Japonia, 238 C9
Mikčanda, gora—, g., ZSRR, 213 A5
Mikeltornis, ZSRR, 197 E3
Mikengere, Kongo (Kinshasa), 293 B1
Miki, Japonia, 237 E7
Mikindani, Tanzania, 291 E7
Mikir Pahādiyāñ, g., India, 254 F13
Mikkeli [Sankt Michel], miasto, adm., Finlandia, 187 F10
Miklebostad, Norwegia, 123 e8
Mikleuš, Jugosławia, 167 G4
Mikniya, Sudan, 279 B1
Mikołajki, Polska, 93 I19, 86 D17, 82 C21
Mikołajki Pomorskie, Polska, 86 D12
Mikołajów → Nikolajev
Mikołajskie, Jezioro—, jez., Polska, 93 I19
Mikołów, Polska, 89 E9
Mikomeseng, Hiszpański Region Równikowy, 287 H16
Mikorzyn, Polska, 89 C8
Mikoszewo, Polska, 93 c5
Mikoszów, Polska, 92 p22
Mikow → Mücka
Mikre, Bułgaria, 173 C6
Mikrē Préspa, Límnē— (Mała Prespa), jez., Grecja, 175 C14
Mikrón Déreion (Mikron Dépeion *), Grecja, 173 G9, 176 B19
Mikronezja, reg., Ocean Spokojny, 365 BC5-9
Mikrópolis, Grecja, 173 G4
Mikšino, ZSRR, 199 D7
Mikstat, Polska, 89 B7
Mikulášovice, Czechosłowacja, 99 f12, 108 B18
Mikulczyce, Polska, 89 c25
Mikulincy, ZSRR, 195 D4
Mikulino, ZSRR, 198 D10
Mikulkin, mys—, przyl., ZSRR, 188 C20
Mikulov, Czechosłowacja, 97 F11
Mikulov, Czechosłowacja, 99 g9
Mikulovice, Czechosłowacja, 98 C12
Mikulovice, Czechosłowacja, 99 c5
Mikumi, Tanzania, 291 D7
Mikun', ZSRR, 188 E22
Mikuni, Japonia, 238 C9
Mikuni-sammyaku, g., Japonia, 238 BC11-12
Mikura-jima, w., Japonia, 238 F12, 216 L10
Mikuszowice Śląskie, Polska, 89 F10
Mila, Algeria, 282 B11
Milaca, Stany Zjedn., 327 C1
Milagro, Argentyna, 359 C5, 347 E4
Milagro, Ekwador, 351 i3
Milagro, Hiszpania, 150 B10
Milagro, Puerto del—, przeł., Hiszpania, 149 E7
Milāḩa, Wādī—, ued, ZRA, 278 E6
Milak, India, 255 D4
Milam, India, 253 D7, 249 B6
Milan, Chiny, 223 D4
Milan, Stany Zjedn., 318 H11
Milan, Stany Zjedn., 328 F11
Milan, Stany Zjedn., 329 D23
Milang, Australia, 373 E2
Milange, Mozambik, 293 F6, 291 F7
Milano (Mediolan), miasto, adm., Włochy, 156, 157 F8, 153 C4, 142 B11
Milanovce, Czechosłowacja, 98 G14
Milanów, Polska, 90 B17
Milanówek, Polska, 94 f5, 86 G15
Milâs, Turcja, 176 F20, 265 D2, 143 F20
Milaševiči, ZSRR, 198 H6
Mil'atinskij Zavod, ZSRR, 199 G6
Milazzo, Włochy, 145 k14, 154 J10
Milazzo, Capo di—, przyl., Włochy, 145 j14, 154 J10
Milazzo, Golfo di—, zat., Włochy, 145 j15
Milbank, Stany Zjedn., 317 C7, 309 B7
Milbanke Sound, zat., Kanada, 304 H15
Milcovul, rz., Rumunia, 170 F14-15
Milde, Norwegia, 123 b3
Milde, rz., NRD, 102 F12
Mildenau, NRD, 99 b5
Mildenhall, Wielka Brytania, 128 i12
Milders, Austria, 162a i13
Mildmay, Kanada, 328 D13
Mildstedt, NRF, 109 A4
Mildura, Australia, 373 E4, 370 F8
Mīleh, Kūh-e—, g., Iran, 261 E3
Milehas, El—, źr., Mauretania, 281 H4, 273 C4
Milejczyce, Polska, 86 F20
Milejewo, Polska, 93 d8, 86 C13
Milejewska Góra (Góra Maślana *), wzg., Polska, 93 d8
Milejowice, Polska, 91 p18
Milejów, Polska, 90 C11
Milejów, Polska, 90 C17
Miles, Australia, 370 E10
Miles City, Stany Zjedn., 317 B3, 309 B5
Milesburg, Stany Zjedn., 328 H17
Milešov, Czechosłowacja, 99 g10
Milešovka, g., Czechosłowacja, 99 g10
Milešty, ZSRR, 170 C17
Mileszki, Polska, 91 e7
Milet → Miliētos
Miletin, Czechosłowacja, 97 C9
Miletinul, rz., Rumunia, 170 BC14
Mileto, Włochy, 154 J11
Miliētos (Milet), ruiny, Turcja, 176 F20, 265 D2, 143 F20
Miletto, Monte—, g., Włochy, 153 G9
Milevo, Bułgaria, 173 D8
Milevsko, Czechosłowacja, 97 E6
Milford, Stany Zjedn., 320 F3, 329 G21
Milford, Stany Zjedn., 320 D6, 329 F23, 313 D12
Milford, Stany Zjedn., 319 E6, 332 C6, 313 F10
Milford, Stany Zjedn., 319 F2, 332 C4
Milford, Stany Zjedn., 320 C6, 329 F23
Milford, Stany Zjedn., 324 G7
Milford, Stany Zjedn., 327 G9
Milford, Stany Zjedn., 327 H7
Milford, Stany Zjedn., 329 G20
Milford, Wielka Brytania, 134 B11
Milford Haven, Wielka Brytania, 133 A2, 128 J6
Milford Haven, zat., Wielka Brytania, 133 A2, 128 J6
Milford on Sea, Wielka Brytania, 132 h18
Milford Sound, Nowa Zelandia, 375 G2
Milḥ, Baḥr al—, jez., Irak, 266 F10
Milḥ, Ra's el—, przyl., Libia, 274 B11
Mili, rz., Włochy, 145 k15
Mili Atoll, w., Powietrzne Wyspy Pacyfiku, Wyspy Marshalla, 366 C9
Milia, El—, Algeria, 282 B11, 141 F10
Miliān, Ouēd—, rz., Tunezja, 154 L4, 282 B12-13, 142 F11
Miliana, Algeria, 282 B9
Milič, g., Czechosłowacja, 98 F20
Miličevo brdo, wzg., Jugosławia, 163 b21
Miličín, Czechosłowacja, 97 D7
Milicz, Polska, 89 B6, 82 E17
Milig, ZRA, 278 B4
Milikowice, Polska, 92 p19
Miliín, Czechosłowacja, 97 D6
Milling, Australia, 372 c3, 369 F3
Militari, Rumunia, 170 d26
Miljang, Korea Pd., 235 H5
Miljkovača, g., Jugosławia, 162b d7
Milk River, Kanada, 323 B7
Milk River, rz., Kanada, Stany Zjedn., 323 B9, 309 B5
Milk River Ridge, g., Kanada, Stany Zjedn., 323 B7
Milkovica, Bułgaria, 173 B6
Mil'kovo, ZSRR, 212 F17
Mill, Holandia, 114 E7
Mill City, Stany Zjedn., 323 D2
Mill City, Stany Zjedn., 330 A6
Mill Creek, Stany Zjedn., 330 A3
Mill Creek, rz., Stany Zjedn., 326 AB4
Mill Creek, rz., Stany Zjedn., 330 A3
Mill Creek, rz., Stany Zjedn., 331 c7-8
Mill Island, w., Kanada, 300 F10
Mill Point, Stany Zjedn., 332 C1
Mill Valley, Stany Zjedn., 325 B2, 330 D2
Milla, Wyspa—, w., Antarktyda, 66 19-20
Milla, Wzniesienie—, podwodn., 365 H6, 377 M21-22
Millas, Francja, 137 J9
Millau, Francja, 137 H10, 141 B8
Millboro Springs, Stany Zjedn., 332 D2
Millbrae, Stany Zjedn., 325 D3
Millbrook, Kanada, 328 D16
Millbrook, Stany Zjedn., 320 E2, 329 G21
Millburn, Stany Zjedn., 321 C2
Millbury, Stany Zjedn., 320 D6
Milldale, Stany Zjedn., 320 E4
Mille, Etiopia, 279 E5
Mille, rz., Etiopia, 279 E5
Mille Lacs, Lac des—, jez., Kanada, 317 A10, 300 i7
Mille Lacs Lake, jez., Stany Zjedn., 327 B1, 317 B9, 309 B8
Millecampi, Valle di—, zat., Włochy, 153 c14-15
Milledgeville, Stany Zjedn., 314 i6
Milledgeville, Stany Zjedn., 327 G5
Millen, Stany Zjedn., 314 i7
Miller, Republika Południowej Afryki, 290a E5
Miller, Stany Zjedn., 317 C6
Millerovo, ZSRR, 196 E19, 191 E11, 179 E5
Millers Falls, Stany Zjedn., 320 C5
Millers River, rz., Stany Zjedn., 320 C5
Millers Tavern, Stany Zjedn., 319 G3
Millersburg, Stany Zjedn., 328 C10
Millersburg, Stany Zjedn., 328 H13
Millersburg, Stany Zjedn., 331 b5, 319 A3, 328 H18
Millerstown, Stany Zjedn., 331 b4
Millersville, Stany Zjedn., 319 B4, 332 B5
Millersville, Stany Zjedn., 319 D3
Millerton, Stany Zjedn., 320 E2, 329 G21
Millerton Lake, jez., Stany Zjedn., 330 D5
Milles Isles, Rivière des—, rz., Kanada, 304 a23
Milles, Lac des—, jez., Kanada, 329 B19
Millevaches, Plateau de—, wyż., Francja, 137 G8-9
Millheim, Stany Zjedn., 331 a3
Millicent, Australia, 373 F3, 370 G8
Milligan, Stany Zjedn., 314 J4
Millingen aan de Rijn, Holandia, 115 e7, 114 E8
Millington, Stany Zjedn., 319 D5
Millington, Stany Zjedn., 328 E11
Millinocket, Stany Zjedn., 329 C26, 313 C13
Millinocket Lake, jez., Stany Zjedn., 329 C26
Milliri, Cerro—, g., Boliwia/Chile, 358 i7
Millis, Stany Zjedn., 320 D7
Millmeece, Wielka Brytania, 131 E5
Millmerran, Australia, 373 A8, 370 E10
Millom, Wielka Brytania, 128 G8
Mills Lake, jez., Kanada, 304 F17
Millsboro, Stany Zjedn., 319 E6, 332 C6
Millsboro, Stany Zjedn., 328 I14
Millstatt, Austria, 162a k15
Millstätter Alpe, g., Austria, 162a k15
Millstätter See, jez., Austria, 162a k15
Millston, Stany Zjedn., 327 D4
Millstone River, rz., Stany Zjedn., 319 B7
Milltown, Stany Zjedn., 319 B8
Milltown, Stany Zjedn., 327 C2
Millville, Stany Zjedn., 319 D6, 332 B6, 313 F10
Millville, Stany Zjedn., 320 D6
Millville, Stany Zjedn., 330 A2
Milly, Francja, 134 H17
Milmay, Stany Zjedn., 319 D7
Milmersdorf, NRD, 102 E17
Milna, Jugosławia, 162b e6, 163 F5
Milne Bay, zat., Papua, 370 B10
Milne Land, w., Grenlandia, 299 D20
Milne'a, Góra—, podwodn., 63 J17
Milnet, Kanada, 328 B14, 313 B7
Milngavie, Wielka Brytania, 132 b3
Milnrow, Wielka Brytania, 131 B5
Milo, Tanzania, 293 B6
Milo, Stany Zjedn., 329 C26, 313 C13
Milo, Włochy, 145 m14
Milo, rz., Gwinea, 285 E6
Milo (w., Grecja) → Mélos
Milolii, Stany Zjedn., Hawaje, 380 I16
Miloslavići, ZSRR, 198 F11
Miloslavskoje, ZSRR, 199 H11
Miloyaig, Wielka Brytania, Hebrydy, 127 D5
Milovice, Czechosłowacja, 97 C7
Milow, NRD, 102 F14
Milowice, Polska, 89 c27
Milówka, Polska, 89 F10
Milparinka, Australia, 373 B3, 370 E8
Milpitas, Stany Zjedn., 330 D3
Milri, Kenia, 294 b2
Milroy, Stany Zjedn., 331 b2, 328 H17
Mil'skaja step', rośl., ZSRR, 204 I13-14
Milspe, NRF, 110 c6
Miltach, NRF, 108 E15
Milte, NRF, 101 G5
Miltenberg, NRF, 107 D8, 81 G9
Miltitz, NRD, 100 I21
Milton, Kanada, 328 E15
Milton, Nowa Zelandia, 375 H3
Milton, Stany Zjedn., 314 J4
Milton, Stany Zjedn., 319 E6, 332 C6
Milton, Stany Zjedn., 321 B5
Milton, Stany Zjedn., 327 F6
Milton, Stany Zjedn., 327 H2
Milton, Stany Zjedn., 327 I4
Milton, Stany Zjedn., 329 D21
Milton, Stany Zjedn., 329 G18, 313 E9
Milton, Wielka Brytania, 132 h18, 133 C9
Milton, Wielka Brytania, 132 b4
Milton Abbot, Wielka Brytania, 133 C4
Milton-Freewater, Stany Zjedn., 323 D4
Milton Junction, Stany Zjedn., 327 F6
Milton Point, przyl., Stany Zjedn., 321 B5
Milton Regis, Wielka Brytania, 132 e14
Miltzow, NRD, 102 C16
Mil'utino, ZSRR, 187 G11
Milutinovac, Jugosławia, 170 a24
Mil'utinskaja, ZSRR, 202 E2, 192 E11
Miluza → Mulhouse
Milverton, Kanada, 328 E14
Milverton, Wielka Brytania, 133 B6
Milwaukee, Stany Zjedn., 327 E7, 317 D11-12, 310 C9
Milwich, Wielka Brytania, 131 E5
Miłakowo, Polska, 86 C14
Miłakowo, Polska, 92 h8
Miłki, Polska, 93 I20, 86 D17
Miłkowice, Polska, 89 B9
Miłkowice, Polska, 89 C4
Miłkowice-Maćki, Polska, 86 G19
Miłkowska Karczma, Polska, 94 j14
Miłków, Polska, 92 p17
Miłków, Polska, 94 j14
Miłobądz, Polska, 93 d4, 85 C11
Miłocin, Polska, 92 x27
Miłogoszcz, Polska, 93 f11
Miłomłyn, Polska, 86 D13, 82 C19
Miłoradz, Polska, 93 d5, 85 C11
Miłoradzice, Polska, 89 C4
Miłosław, Polska, 85 G8, 82 D17
Miłoszewskie, Jezioro—, jez., Polska, 93 c2
Miłowo, Polska, 93 I16
Mimi-kawa, rz., Japonia, 237 G4
Mimico, Kanada, 328 E15, 313 D8
Mimizan, Francja, 137 H5
Mimomi, Japonia, 240b B4
Mimoň, Czechosłowacja, 99 k14, 97 B7
Mimongo, Gabon, 291 C2
Mimoso, Brazylia, 361 E2
Mimot, Kambodża, 245 G8
Min-Kuš, ZSRR, 210 E8, 209 f15
Mina, Stany Zjedn., 330 C6, 324 G4
Mina, ZSRR, 213 B3
Mīnā' Abdulla, Kuwejt, 266 H13
Mīnā' al-Aḥmadī, Kuwejt, 266 H13
Mīna Bāzār, Pakistan, 262 F14
Mina Bolševik, Bułgaria, 173 D2
Mina de São Domingos, Portugalia, 149 G4
Mīnā', El—, Liban, 146 i7, 265 E6
Mīnā' el-Gharbīya, El—, port, ZRA, 141 c31
Mīnā' esh-Sharqīya, El—, port, ZRA, 141 c31
Mina, Mont—, g., Mali, 286 D8, 273 F4
Mīnā, Ouēd—, rz., Algeria, 282 C8, 141 G7
Mina Pirquitas, Argentyna, 358 J8
Mina Ragra, Peru, 357 D3
Mīnā', Ra's el → Almina, Punta—
Mīnā' Sa'ūd, Arabia Saudyjska, 266 H13
Mīnāb, Iran, 261 H8
Minabe, Japonia, 237 F8
Minahassa, ptw., Indonezja, 242 D6-7
Minakami, Japonia, 238 C11, 216 J10
Minakuchi, Japonia, 238 E9
Minamata, Japonia, 237 G3, 216 L6
Minami-Daitō-jima, w., Riukiu, 240c G8
Minami-Konasugi, Japonia, 240b B4
Minami-Komachi, Japonia, 240b F4
Minami-Koyasu, Japonia, 240b E3
Minami-ku, Japonia, 240b D1
Minami-Tori-shima → Marcus
Minami-Tsunashima, Japonia, 240b C1
Minardo, Monte—, g., Włochy, 145 m13
Minas, Indonezja, 246 L5
Minas, Kuba, 338 C5
Minas, Urugwaj, 360 F5
Minas, Bahía Las—, zat., Panama, 340 b13
Minas Cué, Paragwaj, 347 C6
Minas de Cala, Hiszpania, 149 G5
Minas de Corrales, Urugwaj, 360 D5
Minas de Ríotinto, Hiszpania, 149 G5
Minas Gerais, adm., Brazylia, 347 B8-9
Minas, Las—, Wenezuela, 352 B10
Minas Novas, Brazylia, 361 F5, 344 G9
Minas, Serra de—, g., Brazylia, 364 B4-5
Minas, Sierra de las—, g., Gwatemala, 339 E3
Mināstirea, Rumunia, 170 I14
Minatitlán, Meksyk, 336 H112
Minato, Japonia, 240b E3, 238 D12
Minato, Japonia, 239 Rolnictwo
Minato-gawa, rz., Japonia, 240b E3
Minato-ku, Japonia, 240b C2
Minayoshi, Japonia, 240b D4
Minbu, Birma, 245 B2
Minbya, Birma, 245 B1
Mincha, Chile, 359 C3
Minchinābād, Pakistan, 253 D3
Minčol, g., Czechosłowacja, 98 E19
Mind'ak, ZSRR, 201 H8, 207 C5
Mindanao, rz., Filipiny, 242 C6
Mindanao [Mindanáw], w., Filipiny, 242 C7, 365 C4
Mindanao Sea, m., Filipiny, 242 C6-7
Mindanáw → Mindanao
Minde, Norwegia, 123 b3
Mindel, rz., NRF, 107 G10
Mindelheim, NRF, 107 G10, 81 H10
Mindelo, Wyspy Zielonego Przylądka, 285
Minden, NRF, 101 G7, 81 D8
Minden, Kanada, 328 D16, 313 C8
Minden, Stany Zjedn., 318 i9
Minden, Stany Zjedn., 317 E6
Minden, Stany Zjedn., 330 C5
Minderoo, Australia, 369 D3
Mindja, Bułgaria, 173 C8
Mindon, Birma, 245 C2
Mindon Myit, rz., Birma, 245 C2
Mindona Lake, jez., Australia, 373 D4
Mindoro, w., Filipiny, 242 B6, 365 B4
Mindoro Strait, cieśn., Filipiny, 242 B6
Mindra, Rumunia, 169 F11
Mindruloc, Rumunia, 169 E3
Mindszent, Węgry, 167 E9
Mindszentkálla, Węgry, 168 g8
Minduri, Brazylia, 364 E4, 362 H4
Mindžijn gol, rz., Mongolia, 213 E10, 224 B8
Mindživan, ZSRR, 204 i12
Mine, Japonia, 237 E4, 216 K6
Mine, Japonia, 240b B2
Mine, Japonia, 240b E2
Mine Centre, Kanada, 317 A9
Minehead, Wielka Brytania, 133 B6, 128 J8
Mineiros, Brazylia, 344 G7
Mineoka, Japonia, 240b F3
Mineola, Stany Zjedn., 318 i8
Mineral, Stany Zjedn., 332 C4
Mineral del Monte, Meksyk, 336 G10
Mineral Point, Stany Zjedn., 327 F4
Mineral Wells, Stany Zjedn., 318 i6, 309 E7
Minerales de la Pampa, Argentyna, 359 G6
Mineralni bani, Bułgaria, 173 F7
Mineral'nyje Vody, ZSRR, 203 D9, 192 G12
Minerbe, Włochy, 157 F12
Minersville, Stany Zjedn., 331 b7, 319 A4
Minerva, Stany Zjedn., 328 H13
Minervino Murge, Włochy, 154 G11
Minervois, reg., Francja, 137 i9
Minetto, Stany Zjedn., 329 E18
Mineyama, Japonia, 237 D8
Minfeng (Nija), Chiny, 223 D3
Minga, Kongo (Kinshasa), 293 C2
Minga, Zambia, 293 E4
Mingajny, Polska, 86 C14
Mingan, Kanada, 300 H13
Mingary, Australia, 373 D3, 370 F8
Mingečaur, ZSRR, 204 H13, 192 i14
Mingečaurskoje vodochranilišče, zb., ZSRR, 204 H12-13, 266 B11-12
Mingela, Australia, 370 C9
Mingenew, Australia, 372 b2, 369 E3
Minggang, Chiny, 232 J2, 227 E7
Mingguang → Jiashan
Minghe, rz., Chiny, 231 F2
Mingin, Birma, 245 A2
Minglanilla, Hiszpania, 150 E10
Mingo Creek, rz., Stany Zjedn., 332 H2
Mingo Junction, Stany Zjedn., 328 H14
Mingolsheim, NRF, 107 E7
Mingrelija, reg., ZSRR, 194 G7-8, 203 F7-8
Mingrel'skaja, ZSRR, 203 D4
Mingshui, Chiny, 223 C6
Mingshui, Chiny, 233 B6, 224 B12
Mingshui, Chiny, 231 F5
Mingulay, w., Wielka Brytania, Hebrydy, 127 E4
Minh Long, Wietnam Pd., 245 E9
Minhang, Chiny, 234 h10, 232 K9
Minhe, Chiny, 223 D7
Minhla, Birma, 245 C2
Minhla, Birma, 245 D2
Minho, reg., Portugalia, 149 C3
Minho, rz., Portugalia, 149 B3
Minia → Minija
Minićevo, Jugosławia, 173 B1, 164 F11
Minicio, rz., Włochy, 159 E7
Minier, Stany Zjedn., 327 H5
Minigwal, Lake—, jez., Australia, 372 b6, 369 E4
Minija (Minia), rz., ZSRR, 197 G3
Minikowo, Polska, 91 h9
Miniliya, Australia, 369 D2
Minimi, Australia, 373 B8
Miñilmiñe, Chile, 358 H7
Ministro Rivadavia, Argentyna, 348 hi18
Minja, El → Minyā, El—
Minja Gonkar → Gonggashan
Minjar, ZSRR, 201 G7, 207 C4, 205 F7
Minjar, reg., Etiopia, 279 F4
Minjiang, rz., Chiny, 223 F7
Minjiang, rz., Chiny, 228 H9, 224 F10
Minkebe, Gabon, 287 i17
Min'kovo, ZSRR, 200 B15
Minkowice Otawskie, Polska, 89 C6
Minle, Chiny, 223 D7
Minna, Nigeria, 286 E14
Minna-jima, w., Riukiu, 240c G5
Minne, Etiopia, 279 F5
Minneapolis, Stany Zjedn., 327 C1, 317 C9, 309 BC8
Minneapolis, Stany Zjedn., 317 F7
Minnedosa, Kanada, 300 H6
Minnesota, adm., Stany Zjedn., 317 B8-9, 309 BC7-8
Minnesota River, rz., Stany Zjedn., 317 C8, 309 C7-8
Min

Mitchell, Mount—, g., Stany Zjedn., 314 H6, 310 D10
Mitchell River, rz., Australia, 370 C8
Mitchell River, rz., Australia, 373 B8-9
Mitchell River, rz., Australia, 373 F6
Mitchell River Mission, Australia, 370 C8
Mitchelstown → Baile Mhistéala
Mitero, Kenia, 294 a3
Mithāgar, soln., India, 254 a17
Mithi, Pakistan, 262 I14
Mithrao kī nahar, kan., Pakistan, 262 H14
Mithrāu, Pakistan, 262 H14
Mitiaro, w., Wyspy Cooka, 366 E12
Mitidja, niz., Algeria, 282 B9, 141 F8
Mi'tig, Gebel—, g., ZRA, 278 F6
Mitiškovo, ZSRR, 199 G5
Mitla, ruiny, Meksyk, 336 I11
Mito, Japonia, 238 C13, 216 J11
Mitra, Kapp—, przyl., Svalbard, 70 b4
Mitrašinci, Jugosławia, 173 F2
Mitre, g., Nowa Zelandia, 375 E6
Mitre, w., Wyspy Salomona, 365 E9
Mitreni, Rumunia, 170 I14
Mitręga, rz., Polska, 89 E10
Mitri, rz., India, 253 F3
Mitrofanovka, ZSRR, 196 D18
Mitry-Mory, Francja, 140 b4, 134 G18
Mitsio, Nosy—, w., Republika Malgaska, 292 h17
Mitsu, Japonia, 237 E5
Mitsuishi, Japonia, 240a E4
Mitsuke, Japonia, 238 B11
Mitsukue, Japonia, 237 F5
Mitsukyō, Japonia, 240b D1
Mitsumata, Japonia, 240a D5, 215 G12
Mitsune, Japonia, 238 F12
Mitsusaku, Japonia, 240b D4
Mitta Mitta, Australia, 373 F6
Mittagskogel, g., Austria/Jugosławia, 162a I16
Mittelberg, Austria, 157 B10
Mittelberg, Austria, 157 C11
Mittelberg, NRF, 107 H10
Mittelfeld, NRF, 110 I10
Mittelherwigsdorf, NRD, 99 J15
Mittelland, reg., Szwajcaria, 158 e6-7, 157 C4-5
Mittellandkanal (Kanał Śródlądowy), kan., NRF/NRD, 101 G5, 102 G11-12, 81 D7-8, 81 D10
Mittelnkirchen, NRF, 109 D6
Mittelradde, rz., NRF, 101 F5
Mittelsaida, NRD, 99 a6
Mitteistenahe, NRF, 109 D4
Mittenwald, NRF, 108 I12, 81 I11
Mitterbach, Austria, 162a g9
Mitterberg, Austria, 162a c4
Mittersill, Austria, 162a c1, 159 C9
Mitterskirchen, NRF, 108 G15
Mitterteich, NRF, 108 D14
Mittlerer Isarkanal, kan., NRF, 108 G13
Mitton, Wielka Brytania, 131 F5
Mittou, Czad, 287 D19
Mittweida, NRD, 108 B15, 82 F12
Mitú, Kolumbia, 351 G7
Mituas, Kolumbia, 352 F8
Mitumba, Chaîne des—, g., Kongo (Kinshasa), 293 AC1-3, 291 DE5
Mitumba, Monts—, g., Kongo (Kinshasa), 291 BC5
Mituva, rz., ZSRR, 197 G4
Mitwaba, Kongo (Kinshasa), 293 B2, 291 D5
Mitzic, Gabon, 291 B2
Miura, Japonia, 240b F1, 238 D12
Miura-hantō, ptw., Japonia, 240b E1-2, 238 D12
Miuraga-saki, przyl., Japonia, 240b E1
Mius, ZSRR, 202 B8
Mius, rz., ZSRR, 196 F17, 191 F10
Miusskij liman, lag., ZSRR, 196 F17
Mixcoac, Meksyk, 335 b19
Mixian, Chiny, 227 D6
Mixnitz, Austria, 162a f11
Mixteca, reg., Meksyk, 336 H11
Mixtecas, Sierra de las—, g., Meksyk, 336 H11
Miya, Nigeria, 287 D15
Miya-kawa, rz., Japonia, 238 E9, 216 K9
Miyā, Ouēd—, ued, Algeria, 282 E10, 273 C6
Miyā, Wādī—, ued, Syria, 265 EF8
Miyā, Wādī al—, ued, Arabia Saudyjska, 257 DE5
Miyada, Japonia, 240b D4
Miyagi, adm., Japonia, 238 A13-14
Miyake-jima, w., Japonia, 238 E12, 216 K10
Miyako, Japonia, 240a H3, 216 I11
Miyako-jima, w., Riukiu, 240c G5
Miyako-rettō, arch., Riukiu, 240c G5
Miyako-wan, zat., Japonia, 240a H4
Miyakonojō, Japonia, 237 H4, 216 M6
Miyamae, Japonia, 240b E1
Miyanogi, Japonia, 240b C4
Miyanoharu, Japonia, 237 F4
Miyanojō, Japonia, 237 H3
Miyanoshita, Japonia, 240b E2
Miyata-wan, zat., Japonia, 240b E1
Miyato, Japonia, 240b B1
Miyauchi, Japonia, 240b B4
Miyauchi, Japonia, 240b C1
Miyazaki, Japonia, 237 H4, 216 M6
Miyazu, Japonia, 237 D8, 216 K8
Miyer, źr., Sahara Hiszpańska, 273. D3
Miyi, Chiny, 223 F7
Miyohara, Japonia, 240b E3
Miyoshi, Japonia, 237 E5, 216 K7
Miyun, Chiny, 231 B4, 227 A8
Mizan Tafari [Shoa Gimirra], Etiopia, 279 G2, 275 G13
Mizda, Libia, 282 E14, 274 B8
Mizen, Przylądek—, przyl., Irlandia, 65 50°N 10°E
Miževič, ZSRR, 198 G4
Mizhi, Chiny, 227 C5
Mizil, Rumunia, 170 H13
Mizoč, ZSRR, 195 C5, 191 D4
Mizonokuchi, Japonia, 240b C1
Mizonuma, Japonia, 240b B1
Mizque, Boliwia, 358 G9, 343 G4
Mizque, Río—, rz., Boliwia, 358 H9
Mizukaidō, Japonia, 238 C12
Mizurskij, ZSRR, 204 F10, 192 H13
Mizusawa, Japonia, 240a H3
Mjiczina → Myitkyina
Mjohjang-san, g., KRLD, 235 C3
Mjohjang-sanmek (Góry Tedońskie), g., KRLD, 235 CD3
Mjölby, Szwecja, 121 D13, 118 G21
Mjölö → Isosaari
Mjŏnčhŏn, Korea Pd., 235 G3
Mjŏngčhŏn, KRLD, 235 B6
Mjŏnggori, KRLD, 235 D4
Mjŏngmunni, KRLD, 235 C3
Mjörn, jez., Szwecja, 121 E10, 118 H20
Mjøsa, jez., Norwegia, 121 B9, 118 F19
Mkangira, Tanzania, 291 D7
Mkobela, Tanzania, 291 E7
Mkomazi, Tanzania, 291 C7
Mkpot, Nigeria, 287 G15
Mkulwe, Tanzania, 293 B5
Mkunde, Tanzania, 293 A4
Mkushi, Zambia, 293 D3
Mkushi, rz., Zambia, 293 E3
Mkuu, Tanzania, 294 g10
Mkuze, Republika Południowej Afryki, 290a B10, 292 H6
Mkuze, rz., Republika Południowej Afryki, 290a B9
Mkuze Game Reserve, rez., Republika Południowej Afryki, 290a B10
Mladá Boleslav, Czechosłowacja, 97 C7
Mladá Vožice, Czechosłowacja, 97 D7
Mladé Buky, Czechosłowacja, 92 q17, 97 B9
Mladenovac, Jugosławia, 169 I2, 163 E9
Mladkov, Czechosłowacja, 92 s20
Mladotice, Czechosłowacja, 97 D4
Mlala Hills, wzg., Tanzania, 291 D6
Mlandži → Mlanje, Mount—
Mlanje, Malawi, 293 F6
Mlanje, Mount—, g., Malawi, 293 E6
Mlava, rz., Jugosławia, 169 I3, 163 E10
Mlečino, Bułgaria, 173 F7
Mleczka, rz., Polska, 90 F16-17
Mleczna, rz., Polska, 91 p19
Mlekarevo, Bułgaria, 173 E9
M'lela, Rio—, rz., Mozambik, 291 F7
Mlilīya → Melilla
Mliništa, Jugosławia, 162b c7, 163 E5
Mlino, Jugosławia, 162b j17
Mlinov, ZSRR, 195 C4
Mljet, w., Jugosławia, 162b f8-9, 163 G6, 142 C15
Mljetski kanal, cieśn., Jugosławia, 162b f8-9, 163 G6
Mloa, Tanzania, 293 A6
Mlynčeky, Czechosłowacja, 94 r21
Mława, Polska, 86 E14, 82 C20
Mławka, rz., Polska, 86 E14
Mławskie, Wzniesienia—, wzg., Polska, 86 E13-16
Młociny, Polska, 91 b2, 94 e6
Młock, Polska, 86 F14
Młodzianów, Polska, 91 q19
Młogoszyn, Polska, 86 G12
Młynary, Polska, 93 d8, 86 C13
Młynek, Polska, 91 e7
Młyny, Polska, 90 D13
Mmem, Ghana, 286 F9
Mnār, Ra's el—, przyl., Maroko, 145 b2
Mneni, Rodezja, 293 H4
Mnichov, Czechosłowacja, 99 d4
Mnichovice, Czechosłowacja, 97 D7
Mnichovo Hradiště, Czechosłowacja, 99 k15, 97 B7
Mników, Polska, 94 m15, 90 E11
Mnin, Polska, 90 D12
Mniów, Polska, 94 l10, 90 C12
Mnišek, Czechosłowacja, 97 D6
Mnišek, Czechosłowacja, 99 b7
Mnišek, Czechosłowacja, 99 j16
Mníšek nad Hnilcom, Czechosłowacja, 98 F19
Mniszów, Polska, 94 g8, 90 B14
Mnogoobeščajuščaja Kosa, ZSRR, 211 E9
Mo, Norwegia, 121 C5
Mo, Norwegia, 118 C21
Mo, Szwecja, 121 D9
Mô Đức, Wietnam Pd., 245 E9
Mo Ingyi, jez., Birma, 245 D3
Moa, Kuba, 338 Gospodarka
Moa, rz., Sierra Leone/Gwinea, 285 F5
Moa, Rio—, rz., Brazylia, 357 B5
Moab, Stany Zjedn., 324 G9
Moab, reg., Jordania, 146 i7-8
Moabit, Berlin Zachodni, 100 b3-4
Moaco, Rio—, rz., Brazylia, 357 C7
Moadan, Iran, 260 Gospodarka
Moala, w., Fidżi, 379 r19, 366 E10
Mo'alla, ruiny, ZRA, 278 G5
Moama, Australia, 373 F5
Moamba, Mozambik, 290a A10, 292 H6
Moaña, Hiszpania, 149 B3
Moanalua Stream, rz., Stany Zjedn., Hawaje, 380 n19
Moanda, Gabon, 291 C2
Moanda, Kongo (Kinshasa), 288 Gospodarka
Moapa, Stany Zjedn., 324 H6
Moatize, Mozambik, 293 F5
Moba, Kongo (Kinshasa), 291 D5
Mobara, Japonia, 238 D13
Mobārakeh, Iran, 261 E5
Mobaye, Republika Środkowoafrykańska, 274 H10
Mobberley, Wielka Brytania, 131 C4
Moberly, Stany Zjedn., 327 I2, 317 F9, 310 D8
Mobert, Kanada, 313 A5
Mobile, Stany Zjedn., 318 J11, 310 E9
Mobile Bay, zat., Stany Zjedn., 318 J11-12, 310 EF9
Mobjack, Stany Zjedn., 319 H4
Mobjack Bay, zat., Stany Zjedn., 319 H4, 332 D5
Mobridge, Stany Zjedn., 317 C5, 309 B6
Mobun Well, Australia, 369 E6
Mốc Châu, Demokratyczna Republika Wietnamu, 245 B7
Mốc Hoa, Wietnam Pd., 246 G7
Moca, Dominikana, 340 D8
Mocaba, Serra de—, g., Angola, 291 D2-3
Mocajuba, Brazylia, 353 I18
Močalejevka, ZSRR, 200 H23
Močališče, ZSRR, 200 E20, 188 H21
Moçambique, Mozambik, 291 F8
Moçambique, Canal de— (Kanał Mozambicki), cieśn., 291 FG7-8
Moçamedes, Angola, 291 F2
Mocanaqua, Stany Zjedn., 329 G18
Mocanguê Grande, Ilha do—, w., Brazylia, 362 d14-15
Mocapa, Mozambik, 293 F7
Mocapra, Río—, rz., Wenezuela, 352 C9
Mocha, reg., Etiopia, 279 G2
Mocha, Isla—, w., Chile, 359 G1-2
Moche, Peru, 357 C2
Moche, ZSRR, 194 H9
Mocheng, Chiny, 234 f7
Mochi, Birma, 243 Gospodarka → Mawchi
Mochigase, Japonia, 237 D7
Mochii, Japonia, 240b E3
Mochis, Los—, Meksyk, 335 E5
Mochl, Austria, 162a f9
Mochnatyj, ZSRR, 213 B6
Mochovaja, ZSRR, 212 F17
Mochovaja, gora—, g., ZSRR, 188 B19
Mochovo, ZSRR, 205 F12
Mochovoje, ZSRR, 199 I8
Mochovskoje, ZSRR, 206 E3
Mochowo, Polska, 86 F13
Mochudi, Botswana, 290a A7, 292 G5
Mochy, Polska, 85 G6
Mociamboze, Mozambik, 293 G6
Mocímboa da Praia, Mozambik, 291 E8
Močišče, ZSRR, 206 B3
Mociu, Rumunia, 169 D9
Möckeln, jez., Szwecja, 121 F11-12
Möckern, NRD, 100 k22
Möckern, NRD, 102 G13
Möckmühl, NRF, 107 E8
Mockrehna, NRD, 102 H15
Moclín, Hiszpania, 149 G8
Moclips, Stany Zjedn., 323 C1
Moco, g., Angola, 291 E3
Mocó, Río—, rz., Brazylia, 352 I9
Mocoa, Kolumbia, 351 G4
Mococa, Brazylia, 364 E1, 362 H3, 347 C8
Mocomoco, Boliwia, 357 F7
Mocorito, Meksyk, 335 E6
Mocromtha [Macroom], Irlandia, 128 J3
Mocsa, Węgry, 98 H14, 167 C5
Moctezuma, Meksyk, 335 B6
Moctezuma, Meksyk, 335 C5
Moctezuma, Meksyk, 336 F9
Moctezuma, Río—, rz., Meksyk, 335 C5
Moctezuma, Río—, rz., Meksyk, 336 G10
Mocuba, Mozambik, 291 F7
Mocuburi, Rio—, rz., Mozambik, 291 E7
Močurica (Mačurica*), rz., Bułgaria, 173 D10
Moczurka, g., Polska, 94 n15
Moczydło, Polska, 91 c3
Moczyty, Polska, 92 c1
Moda burnu, przyl., Turcja, 175 d5
Modalen, Norwegia, 121 B3
Modane, Francja, 157 F3, 138 G13
Modaomen, zat., Chiny, 234 m13
Modarā, Cejlon, 252 a8
Modāsā, India, 253 H3, 249 D4
Modderbee, Republika Południowej Afryki, 290a a12
Modderfontein, Republika Południowej Afryki, 290a a12
Modderrivier, rz., Republika Południowej Afryki, 290a C6, 292 H5
Modena, miasto, adm., Włochy, 153 D5, 142 B12
Moder, rz., Francja, 107 F5, 138 D14
Modest Town, Stany Zjedn., 319 G5
Modesto, Stany Zjedn., 330 D3, 324 H3, 309 D2
Modh, Cuan—, zat., Irlandia, 128 H2
Módhrudalur, Islandia, 124 C11
Modica, Włochy, 154 L9
Modjamboli, Kongo (Kinshasa), 291 B4
Modjokerto, Indonezja, 240d n19, 241 F4
Modla, rz., Czechosłowacja, 99 h10
Modliborzyce, Polska, 90 D14
Modliborzyce, Polska, 90 D16
Modlica, Polska, 91 f7
Modlin, Polska, 94 e5, 86 G15, 82 D20
Mödling, Austria, 168 c1, 97 G10, 167 B1, 160 B13
Modliszów, Polska, 89 a23, 92 p19
Modlnica, Polska, 91 t25, 94 m16, 90 E11
Modlniczka, Polska, 91 t25
Modła, Polska, 89 C3
Modowl, Indonezja, 242 E8
Modra, Czad, 274 D9
Modra, Czechosłowacja, 98 G12
Modrá, Czechosłowacja, 99 f11
Modranka, Czechosłowacja, 98 G13
Modřany, Czechosłowacja, 98 d28, 97 C6
Mödrath, NRF, 110 e3
Modrea, Republika Południowej Afryki, 290a a12
Modrička, Jugosławia, 163 E7
Modřice, Czechosłowacja, 97 g31, 97 E11
Moduš, Jugosławia, 162b a4
Modrý Kameň, Czechosłowacja, 98 G16
Modrzejowa Wólka, Polska, 94 l14
Modrzew, Polska, 91 d6-7
Modrzewie, Polska, 93 l17
Modugno, Włochy, 154 G11
Modzele, Polska, 86 E18
Moe, Australia, 373 G6, 370 G9
Moeda, Brazylia, 364 D4
Moeda, Serra da—, g., Brazylia, 364 D4-5
Moei, Nam Mae—, rz., Syjam, 245 D4
Moelv, Norwegia, 121 B8
Moema, Brazylia, 364 C3
Moen, w., Powiernicze Wyspy Pacyfiku, Wyspy Truk, 379 f4
Moena, Włochy, 157 D13
Moengo, Surinam, 353 E15
Moerbeke, Belgia, 113 B4
Moerbeke, Kongo (Kinshasa), 288 Gospodarka
Moerdijk, Holandia, 114 E5
Moergelehe, rz., Chiny, 213 E16
Moergestel, Holandia, 114 E6
Moerkapelle, Holandia, 115 h11
Moerkerke, Belgia, 113 B3
Moero, Lac → Mweru, Lake—
Moers, NRF, 110 c3, 101 H3, 81 E6
Moesa, rz., Szwajcaria, 157 D8
Moffans-et-Vacheresse, Francja, 157 A3
Moffat, Wielka Brytania, 127 F8
Moffen, w., Svalbard, 70 a5-6
Moftinu-Mare, Rumunia, 169 B6
Moftinu-Mic, Rumunia, 169 B6
Moga, Kongo (Kinshasa), 291 C5
Mogā, India, 253 D4, 249 B5
Mogadishu [Mogadiscio], Somalia, 275 H15
Mogadiszu → Mogadishu
Mogador → Şaouīra, Eş—
Mogadouro, Portugalia, 149 C5
Mogadouro, Cimas de—, g., Portugalia, 149 C4-5
Mogalakwena, rz., Republika Południowej Afryki, 292 G5
Mogalo, Kongo (Kinshasa), 291 B3
Mogalsarāi, India, 255 G8, 253 G8
Mogami-gawa, rz., Japonia, 238 A13
Mogán, Hiszpania, Gran Canaria, 70 z44
Mogandia, Kongo (Brazzaville), 291 B3
Moganshan, g., Chiny, 232 L7
Mogapinyane, Botswana, 293 I2
Mogatta, Sudan, 279 C2
Mogdy, ZSRR, 215 C7, 211 F12
Mögglingen, NRF, 107 F9
Moghān, Dasht-e— (Step Mugański), równ., Iran, 204 I13-14, 261 B3-4
Moghena, Czad, 287 E19
Mogi, Japonia, 237 G2
Mogi, źr., Czad, 287 B19
Mogi das Cruzes, Brazylia, 364 G2, 362 I3, 347 C8
Mogi Guaçu, Rio—, rz., Brazylia, 362 H3, 347 C8
Mogi-Mirim, Brazylia, 364 F2, 362 I3, 347 C8
Mogielanka, rz., Polska, 90 B13
Mogielica, g., Polska, 90 F12
Mogielnica, Polska, 90 B13, 82 E20
Mogiła-Bel'mak, gora—, g., ZSRR, 195 F15, 191 F8-9
Mogiła-Mecetnaja, g., ZSRR, 196 E17
Mogilany, Polska, 94 n16, 90 F11
Mogilnica, rz., Polska, 85 G6
Mogil'nikovo, ZSRR, 201 F8
Mogilno, Polska, 85 F9, 82 D17
Mogil'ov (Mohylew), miasto, adm., ZSRR, 198 F9, 191 C6, 179 D4
Mogil'ov (Mogilev*), ZSRR, 196 E13
Mogil'ov-Podol'skij (Mohylów), ZSRR, 195 E6, 191 E4
Mogiła, Polska, 91 l26
Mogincual, Mozambik, 291 F8
Mogiquiçaba, Brazylia, 361 F7, 344 G10
Mogliano Veneto, Włochy, 153 C7
Moglie, Włochy, 156 f9
Mogoča, ZSRR, 213 C15, 211 F9, 180 D12
Mogočin, ZSRR, 205 F12
Mogočin, ZSRR, 208 B17
Mogocza → Mogoča
Mōg'od, wzg., Tunezja, 154 K4
Mogoga, Oued el—, rz., Maroko, 145 b2
Mogol, Indonezja, 242 E8
Mogojtui, ZSRR, 213 D13
Mogok, Birma, 245 A3
Mogol, rz., Republika Południowej Afryki, 292 G5
Mogollon, Stany Zjedn., 324 J9
Mogollon Mountains, g., Stany Zjedn., 324 J9
Mogollon Plateau, wyż., Stany Zjedn., 324 I8, 309 E4-5
Mogolo, Etiopia, 279 C3
Mogoş, Rumunia, 169 E7
Mogoşoaia, Rumunia, 170 c26
Mogotes, Punta—, przyl., Argentyna, 363 H6, 360 H4, 348 F6
Mogotojevo, ozero—, jez., ZSRR, 212 B15
Mogrā, rz., Pakistan, 256 E5
Moguer, Hiszpania, 149 G5
Mogumber, Australia, 372 c3
Moguncja → Mainz
Moguqi, Chiny, 233 B5
Mogyoród, Węgry, 168 d6
Mogyoródi-patak, rz., Węgry, 168 d5
Mogzon, ZSRR, 213 D11, 211 F8
Mohāban, India, 255 E2
Mohács (Mohacz), Węgry, 167 G6
Mohácsi-sziget, w., Węgry, 167 FG6
Mohacz → Mohács
Mohaka River, rz., Nowa Zelandia, 375 D7
Mohaleshoek, Lesotho, 290a D7
Mohammadābād, India, 255 G8
Moḥammadābād, Iran, 262 F10
Mohammadpur, India, 255 G8
Moḥammedīa (Perrégaux *), Algeria, 150 i12, 281 C8, 141 G7
Moḥammedīa, Maroko, 281 D4
Mohan, India, 255 B2
Mohan, India, 255 G2
Mohan, rz., Nepal/India, 255 D5
Mohanā, India, 252 B7
Mohana, rz., India, 254 G9
Mohangañj, Pakistan, 256 E5, 254 G12
Mohaniā, India, 255 G8
Mohanlāgañj, India, 255 F5, 253 F7
Mohanpur, Pakistan, 256 E3
Mohāsa, India, 255 H2
Mohawk, Stany Zjedn., 327 A6
Mohawk Reservoir, zb., Stany Zjedn., 328 H12-13
Mohawk River, rz., Stany Zjedn., 329 F20, 313 D10
Mohe, Chiny, 215 B2, 224 A11
Moheda, Szwecja, 121 E12
Mohei, Chiny, 245 A5
Mohéli, w., Komory, 292 h16
Mohelka, rz., Czechosłowacja, 99 k16
Mohelnice, Czechosłowacja, 98 D11
Mohelnice, Czechosłowacja, 99 k15
Moheina, Czechosłowacja, 97 E10
Mohembo, Botswana, 291 F4
Mohenjodero, ruiny, Pakistan, 262 H14, 249 C3
Mohican, Cape—, przyl., Stany Zjedn., 303 F7
Mohicanville Reservoir, zb., Stany Zjedn., 328 H12-13
Möhlau, NRD, 102 H14
Möhlin, Szwajcaria, 157 A5
Mohlsdorf, NRD, 99 b2
Mohn, Kapp—, przyl., Svalbard, 70 b11
Mohna, Grzbiet—, podwodn., 64 D24-26
Möhne, rz., NRF, 101 I7
Möhne-Stausee, zb., NRF, 101 I6
Mohni, w., ZSRR, 197 C7
Moho, Peru, 357 F7, 343 G4
Mohol, India, 252 C2
Moholm, Szwecja, 121 D12
Mohorn, NRD, 102 I16
Mohoro, Tanzania, 291 D7
Möhringen, NRF, 107 H7
Mohu, Rumunia, 169 F9
Mohuda, India, 254 H10
Mohylew → Mogil'ov
Mohylów → Mogil'ov-Podol'skij
Môigu, ZSRR, 193 I12
Moildy, rz., ZSRR, 207 E12
Moiliili, Stany Zjedn., Hawaje, 380 o19-20
Moimenta da Beira, Portugalia, 149 D4
Moindou, Nowa Kaledonia, 379 a15
Moineşti, Rumunia, 170 E13
Moinkum, piaski, ZSRR, 207 G9-10
Moinkum, piaski, ZSRR, 208 H14
Móinteach Milic [Mountmellick], Irlandia, 128 H4
Mointy, ZSRR, 208 G12, 209 e15, 179 E8
Moio Alcantara, Włochy, 145 I14
Moira River, rz., Kanada, 328 D17
Moiraba, Brazylia, 353 I18, 344 D8
Moírai, Grecja, Kreta, 176 H17
Moirang, India, 254 G13
Moirans, Francja, 138 F12
Moircy, Belgia, 113 E7
Mõisaküla, ZSRR, 197 D7, 187 G9
Moiseiu, Rumunia, 169 B10
Moisejeviči, ZSRR, 198 F7
Moisejevka, ZSRR, 208 B14
Moisejevo-Alabuška, ZSRR, 202 B3
Moisie River, rz., Kanada, 300 H12
Moissac, Francja, 137 H8
Moissac-Bellevue, Francja, 144 I10
Moïssala, Czad, 287 E19, 274 G9
Moissat, Francja, 138 f24
Moisselles, Francja, 140 a3
Moissy-Cramayel, Francja, 134 G18
Mojave, Stany Zjedn., 330 F6, 324 I4, 309 DE3
Mojave Desert, pust., Stany Zjedn., 330 FG6-8, 324 I5, 309 DE3
Mojave River, rz., Stany Zjedn., 330 G7, 324 I5
Mojcza, Polska, 92 l12, 94 j11
Mojdež, Jugosławia, 175 b1
Mojero, rz., ZSRR, 211 C6, 184 C11
Mojęcice, Polska, 89 C5
Moji, Japonia, 237 F3
Mojiang, Chiny, 245 A5
Mojiaqiao, Chiny, 234 f7
Mojije, Etiopia, 279 H3
Mojjo, Etiopia, 279 F4, 275 G13
Mojjo, rz., Etiopia, 279 F5
Mojkovac, Jugosławia, 162b f13, 163 G8
Mojito, ZSRR, 213 C6
Mojmírovce, Czechosłowacja, 98 G14
Mojo, Boliwia, 358 I9, 347 C4
Mojo, Pulau—, w., Indonezja, 241 F5
Mojocoya, Boliwia, 358 H9, 347 B5
Mojones, Cerro—, g., Argentyna, 358 K6
Mojos, Boliwia, 357 F7
Mojos, Llanos de—, wyż., Boliwia, 357 F8-10, 343 FG4-5
Mojstrana, Jugosławia, 162b j16
Moju, Brazylia, 353 H18, 344 D8
Moju, Rio—, rz., Brazylia, 353 I18, 344 D8
Mojżesza, Góra → Mūsa, Gebel—
Mōka, Japonia, 238 C13
Mokabe Kasari, Kongo (Kinshasa), 293 BC2
Mokada, g., Etiopia, 279 C4
Mokakchāng, India, 254 F14, 250 C8
Mokāmā, India, 255 G10, 254 G9, 249 C7
Mokambo, Kongo (Kinshasa), 293 D3, 291 E5
Mokapu Peninsula, ptw., Stany Zjedn., Hawaje, 380 h10
Mokassa, Czad, 287 E19
Mokau, Nowa Zelandia, 375 D6
Mokau River, rz., Nowa Zelandia, 375 D6
Mokdale, Indonezja, 242 G6
Mokelumne Hill, Stany Zjedn., 330 C4
Mokelumne River, rz., Stany Zjedn., 330 C3-4, 324 G3
Mokena, Stany Zjedn., 327 G7
Mokhlispur, India, 255 F8
Mokhotlong, Lesotho, 290a C8, 292 H5
Mokino, ZSRR, 200 D21
Mokka → Mukha, Al—
Moklakan, ZSRR, 213 B15
Moknin, El—, Tunezja, 282 C13, 142 G12
Moko → Moco
Mokobody, Polska, 86 G18
Mokochu, Khao—, g., Syjam, 245 E4
Mokolii Island, w., Stany Zjedn., Hawaje, 380 g10
Mokotów, Polska, 91 b2-3, 94 f6-7
Mokoyeti, rz., Kenia, 294 d2
Mokpho, Korea Pd., 235 I3
Mokra, Polska, 91 r21
Mokra Gora, g., Jugosławia, 163 G9
Mokra Strona, Polska, 92 y28
Mokra Wieś, Polska, 94 e9
Mokraja Bujvola, rz., ZSRR, 203 CD9
Mokraja Jel'muta, ZSRR, 202 G2
Mokraja Ol'chovka, ZSRR, 202 C5
Mokraja Sura, rz., ZSRR, 196 E13
Mokran → Makrān
Mokrany, ZSRR, 198 H3
Mokre, Polska, 91 l14
Mokre, Polska, 85 F9
Mokre, Jezioro—, jez., Polska, 93 m18, 86 D16
Mokrež, Bułgaria, 173 B3
Mokrijevo, Jugosławia, 173 G2
Mokrin, Jugosławia, 167 G9
Mokrine, Jugosławia, 175 b2
Mokro Polje, Jugosławia, 162b c6
Mokroluska reka, rz., Jugosławia, 163 b21
Mokronoge, Jugosławia, 162b c6
Mokronoge, Jugosławia, 162b d8
Mokrous, ZSRR, 202 B8, 192 D14
Mokrousovo, ZSRR, 207 C9
Mokrušino, ZSRR, 206 C5
Mokry Dwór, Polska, 91 s22
Mokryj Gašun, ZSRR, 202 G3
Mokryj Indol, rz., ZSRR, 194 a13
Mokryj Jelančik, rz., ZSRR, 196 F17
Mokryj Karamyk, rz., ZSRR, 203 D9
Mokryje Jaly, rz., ZSRR, 191 F9
Mokrzeszów, Polska, 92 p19
Mokša, rz., ZSRR, 199 G13, 192 B11-12, 183 D5
Mokšan, ZSRR, 200 H16, 192 C13
Moksza → Mokša
Moktama [Martaban], Birma, 245 D3, 250 E9
Moktama Kwe (Zatoka Martaban), zat., Birma, 245 D3, 250 E9
Moktar, Al—, Niger, 287 B14
Mokulua Islands, w., Stany Zjedn., Hawaje, 380 h10
Mokumanu Islands, w., Stany Zjedn., Hawaje, 380 h10
Mokvi, ZSRR, 194 F6
Mokvi, rz., ZSRR, 194 F7
Mokvin, ZSRR, 195 C5
Mokwa, Nigeria, 286 E13
Mol, Belgia, 113 B7
Mol, Jugosławia, 167 G9
Mola di Bari, Włochy, 154 G12
Molale, Etiopia, 279 E4
Molamiaing → Maulamyaing
Molandža (Marandža *), rz., ZSRR, 212 D18
Molaoi, Grecja, 175 G15
Molara, Isola—, w., Włochy, 154 H4-5
Molassana, Włochy, 156 f8
Molat, w., Jugosławia, 162b c3, 163 E3
Molau, NRD, 102 I13
Molay, Le—, Francja, 134 F11
Molbergen, NRF, 101 F5
Mölbling, Austria, 162 Przemysł
Molčad', rz., ZSRR, 198 F4
Molčanovo, ZSRR, 208 B17
Mold, Wielka Brytania, 128 H8
Moldava, Czechosłowacja, 99 b7
Moldava nad Bodvou, Czechosłowacja, 98 F19
Moldavskaja SSR (Mołdawska SRR), adm., ZSRR, 195 EG6-7, 191 EF4-5, 179 E3
Molde, Norwegia, 117 E17
Moldes, Argentyna, 359 D6
Moldotau, chrebet—, g., ZSRR, 210 E8
Moldova (Mołdawia), reg., Rumunia, 170 D13-16
Moldova (Mołdawa), rz., Rumunia, 170 BC12, 195 F4-5
Moldova-Nouă, Rumunia, 169 H4
Moldoveanu, g., Rumunia, 169 F10
Moldovei, Podişul— (Wyżyna Mołdawska), wyż., Rumunia, 170 BF12-16
Moldoveni, Rumunia, 170 H13
Moldoviţa, Rumunia, 170 B12
Moldvik, Norwegia, 123 f6
Mole, Kamerun, 287 G17
Mole, rz., Francja, 144 k12
Mole, rz., Wielka Brytania, 132 e10, 134 B12
Mole, La—, Francja, 144 k11
Môle, Le—, g., Francja, 160 f17
Mole-Saint-Nicolas, Le—, Haiti, 338 D7
Molebka, ZSRR, 201 E7
Molèdes, Francja, 138 h23
Molenbeek-Saint-Jean, Belgia, 115 k12
Moléne, Ile—, w., Francja, 133 H2
Molengat, cieśn., Holandia, 114 BC5
Molenlaan Kwartier, Holandia, 115 l11
Molepolole, Botswana, 290a A6, 292 G5
Moleson, g., Szwajcaria, 160 d20
Molesworth, Nowa Zelandia, 375 F5
Molétai, ZSRR, 197 G7, 187 I9
Molfetta, Włochy, 154 G11, 142 D15
Molfsee, NRF, 109 A8
Molières, Les—, Francja, 140 c1
Molina, Chile, 359 E3, 347 F3
Molina de Aragón, Hiszpania, 150 D10
Molina de Segura, Hiszpania, 150 F10
Moline, Stany Zjedn., 327 G4, 317 E10, 310 C8
Molinella, Włochy, 153 D6
Molini, Capo—, przyl., Włochy, 145 m14
Molino de Viento, g., Hiszpania, 150 d20
Molino Doll, Argentyna, 363 B3
Molinos, Argentyna, 358 K8, 347 D4
Molinos, Los—, Argentyna, 363 C2
Molinos, Los—, Peru, 357 E4
Molins de Rey, Hiszpania, 141 a28
Moliro, Kongo (Kinshasa), 293 B4
Moliro, Tanzania, 291 D6
Molitekahe, rz., Chiny, 213 D16
Molkābād, Iran, 261 D6
Molkom, Szwecja, 121 C11
Möll, rz., Austria, 159 D10
Moll, Cuan—, zat., Irlandia, 128 I2
Mollāhāt, Pakistan, 256 G4
Mölle, Szwecja, 121 F10
Mølleå, rz., Dania, 116 C1
Molledo, Hiszpania, 149 A7
Möllenbeck, NRD, 102 E16
Mollendo, Peru, 358 G5, 343 G3
Möllenhagen, NRD, 102 D15
Mollerusa, Hiszpania, 150 C12
Molles, Urugwaj, 363 C7, 360 E4
Molles, Los—, Argentyna, 356 Gospodarka
Molliens-Vidame, Francja, 134 E17
Mollina, Hiszpania, 149 G7
Molln, Austria, 97 H6
Mölln, NRF, 102 D11, 81 C10
Mölndal, Szwecja, 123 n28, 121 E10, 118 H20
Moločansk, ZSRR, 196 F14, 191 F8
Moločnaja, rz., ZSRR, 196 F14
Moločnoje, ZSRR, 199 B11
Moločnoje, ozero—, jez., ZSRR, 196 G14
Molócué, Rio—, rz., Mozambik, 291 F7
Molodečno (Molodeczno), ZSRR, 198 E5, 191 B4, 179 D3
Molodo, rz., ZSRR, 211 C10
Molodogvardejskoja, ZSRR, 207 C11
Molodoj Tud, ZSRR, 199 E5
Molod'ožnyj (Molodežnyj *), ZSRR, 187 C13
Mologa, rz., ZSRR, 199 C8, 187 G14-15
Molokai, w., Stany Zjedn., Hawaje, 380 j14-15, 366 A12
Molokovo, ZSRR, 199 C8
Moloma, rz., ZSRR, 200 C20, 188 G21
Molompize, Francja, 138 i23
Molondin, Szwajcaria, 160 c19
Molong, Australia, 373 D7, 370 F9
Molonglo, Australia, 370 a14
Molonglo River, rz., Australia, 370 a13
Molopo, ued, Republika Południowej Afryki/Botswana, 290a B4, 292 H4
Mólos, Grecja, 175 E15
Molotkovič, ZSRR, 198 G4
Moloundou, Kamerun, 287 H18
Mölschbach, NRF, 107 E5
Molsheim, Francja, 107 F4, 138 D14
Molson Lake, jez., Kanada, 300 H6
Molteno, Republika Południowej Afryki, 290a D7, 292 I5
Moltrásio, Włochy, 158 h10
Molu, Pulau—, w., Indonezja, 242 F8
Moluckie, Morze—, m., 365 CD4, 377 H19 → Maluku, Laut—
Moluki → Maluku, Kepulauan—
Molunat, Jugosławia, 162b g10
Molvikfjell, g., Norwegia, 123 k20
Molvotícy, ZSRR, 199 D4
Molzbichl, Austria, 162a k15
Moldawa → Moldova
Moldawia → Moldova
Moldawska SRR → Moldavskaja SSR
Moldawska, Wyżyna → Moldovei, Podişul—
Moldzie, Polska, 93 l21
Molodeczno → Molodečno
Molodiožnaja, stacja badawcza, Antarktyda, 66 25
Mologa → Mologa
Moma, Kongo (Kinshasa), 291 C4
Moma, rz., ZSRR, 212 C15
Momba

Montauban-de-Bretagne, Francja, 133 H8
Montaudin, Francja, 134 H11
Montauk, Stany Zjedn., 320 F6, 329 G23, 313 E12
Montauk Harbor, zat., Stany Zjedn., 320 F6
Montauk Point, przyl., Stany Zjedn., 320 F6, 329 G23, 313 E12, 310 C12
Montauroux, Francja, 144 i13
Montbard, Francja, 138 E11
Montbazon, Francja, 137 E7
Montbéliard, Francja, 157 A3, 138 E13
Montbenoit, Francja, 160 c17, 157 C2
Montblanch, Hiszpania, 150 C13
Montbouditf, Francja, 138 h21
Montbovon, Szwajcaria, 160 e20, 157 D4
Montbozon, Francja, 157 B2, 138 E13
Montbray, Francja, 134 G10
Montbrison, Francja, 137 G11
Montcalm, Jezioro → Montekamuhu
Monticeau-les-Mines, Francja, 138 F11
Montcenis, Francja, 138 F11
Montcerf, Kanada, 329 B18, 313 B9
Montchanin-les-Mines, Francja, 138 F11
Montclair, Stany Zjedn., 321 C2, 319 A8
Montcontour, Francja, 133 H7, 137 D4
Montcornet, Francja, 113 E5, 138 C11
Montdidier, Francja, 134 E18, 137 C9
Monte, Portugalia, Madera, 70 ae49
Monte Alegre, Brazylia, 353 H15, 344 D7
Monte Alegre, Brazylia, 355 Gospodarka
Monte Alegre de Goiás, Brazylia, 361 D3, 344 F8
Monte Àlegre de Minas, Brazylia, 361 G2
Monte Alegre do Sul, Brazylia, 364 F2
Monte Amiata, Włochy, 152 Górnictwo
Monte Aprazível, Brazylia, 362 H2
Monte Áquila, Chile, 359 F2
Monte Argento, Włochy, 152 Energetyka
Monte Azul, Brazylia, 361 E5, 344 G9
Monte Azul Paulista, Brazylia, 362 H2
Monte Bello Islands, w., Australia, 369 D3
Monte Buey, Argentyna, 360 E1
Monte Carasso, Szwajcaria, 158 g9
Monte Carlo, Monako, 144 d6
Monte Carmelo, Brazylia, 364 B1, 361 G3, 347 B8
Monte Caseros, Argentyna, 360 D4, 347 E6
Monte Ceneri, Szwajcaria, 158 g9
Monte Comán, Argentyna, 359 E5, 347 E4
Monte Cristo, Boliwia, 343 F5
Monte Croce di Comelico, Passo—, przeł., Włochy, 159 D9
Monte di Lanes, Szwajcaria, 158 g10
Monte di Procida, Włochy, 156 k13
Monte Douro, Brazylia, 357 A8
Monte, Laguna del—, jez., Argentyna, 360 G1
Monte Laura, Szwajcaria, 158 g10
Monte Líbano, Kolumbia, 351 C5
Monte Lindo Grande, Riacho—, rz., Argentyna, 360 A3, 347 D6
Monte Lindo, Río—, rz., Paragwaj, 347 C6
Monte Lirio, Strefa Kanału Panamskiego, 340 b13
Monte Maiz, Argentyna, 360 E1
Monte Mor, Brazylia, 364 F1
Monte Olimpino, Włochy, 158 h10
Monte Patria, Chile, 359 C3, 347 E3
Monte Quemado, Argentyna, 360 A1, 347 D5
Monte Redondo, Argentyna, 363 A1
Monte Redondo, Portugalia, 149 E3
Monte Rigi, Belgia, 113 C9
Monte Sant' Angelo, Włochy, 153 G10
Monte Santo, Brazylia, 361 C7
Monte Santo de Minas, Brazylia, 364 E2, 362 H3
Monte Santu, Capo di—, przyl., Włochy, Sardynia, 154 H4
Monte Sião, Brazylia, 364 F2
Monte Tambura, Włochy, 152 Górnictwo
Monte Véloz, Argentyna, 363 E6
Monte Verde, Angola, 291 D3
Monte Vista, Stany Zjedn., 324 H10
Monte Zignano, Włochy, 156 f8
Monteagudo, Argentyna, 360 B5, 347 D7
Monteagudo, Boliwia, 358 H9, 347 C5
Montealegre del Castillo, Hiszpania, 150 F10
Montebello, Kanada, 329 C20
Montebello, Stany Zjedn., 326 C4
Montebello Ionico, Włochy, 145 l17
Montebelluna, Włochy, 153 C7
Montebourg, Francja, 133 F10
Montecarlo, Argentyna, 360 B5
Montechiaro d'Asti, Włochy, 157 F6
Montecoche, Sierra de—, g., Hiszpania, 145 a3-4
Montecristi, Dominikana, 340 D8
Montecristi, Ekwador, 351 H2
Montecristo, Isola di—, w., Włochy, 153 F5, 142 C11-12
Montefeltro (Monteeeltro*), g., Włochy, 153 E7
Montefiascone, Włochy, 153 F6
Monteforte d'Alpone, Włochy, 157 F12
Montefrío, Hiszpania, 149 C7
Monteggio, Szwajcaria, 158 h9
Montego Bay, Jamajka, 340 D6
Monteineyre, Lac de—, jez., Francja, 138 h22
Monteiro, Brazylia, 361 A8, 344 E10
Monteiro Lobato, Brazylia, 364 F3
Monteixo, Sierra del—, g., Hiszpania, 138 j25
Montejinni, Australia, 369 C6
Montejunto, g., Portugalia, 149 E2
Montelaguardia, Włochy, 145 l13
Montélimar, Francja, 138 H11, 141 B9
Montellano, Hiszpania, 149 H6
Montello, Stany Zjedn., 323 F6
Montello, Stany Zjedn., 327 E5
Montemayor, Meseta de—, wyż., Argentyna, 348 G4
Montemor-o-Novo, Portugalia, 149 F3, 141 E2
Montemor-o-Velho, Portugalia, 149 D3
Montemorelos, Meksyk, 336 E10
Montemuro, g., Portugalia, 149 D4
Montenegro, Brazylia, 360 C7
Montenegro de Cameros, Hiszpania, 149 B9
Montenero di Bisaccia, Włochy, 153 G9
Montenotte, Algeria, 150 H13
Monteponi, Włochy, 152 Przemysł ciężki
Montepuez, Mozambik, 291 E7
Montepuez, Rio—, rz., Mozambik, 291 E7
Montepulciano, Włochy, 153 E6
Montereau, Francja, 134 H18, 137 D9
Monterey, Stany Zjedn., 330 E3, 324 H3, 309 D2
Monterey, Stany Zjedn., 320 D3
Monterey, Stany Zjedn., 327 G8
Monterey, Stany Zjedn., 332 C2, 313 F8
Monterey Bay, zat., Stany Zjedn., 330 E3, 324 H2-3
Monterey Canyon, podwodn., 330 E2
Monterey Park, Stany Zjedn., 326 C4
Montería, Kolumbia, 351 C5
Montero, Boliwia, 358 G10, 343 G5
Monteros, Argentyna, 359 A6
Monterosa, Włochy, 156 h11
Monterotondo, Włochy, 153 F7
Monterrey, Meksyk, 336 E9
Monterroso, Hiszpania, 149 B4
Monterrubio de la Serena, Hiszpania, 149 F6
Montes Claros, Brazylia, 361 F5, 344 G9
Montes de Oca, Argentyna, 360 H1
Montesano, Stany Zjedn., 323 C2
Montesquiou, Francja, 137 i7
Montesson, Francja, 140 b1
Montet, Le—, Francja, 137 F10
Montets, Col de—, przeł., Francja, 160 g19, 157 D3
Montevarchi, Włochy, 153 E6
Montevecchio, Włochy, 152 Przemysł ciężki
Monteverde Nuovo, Włochy, 156 b2
Montevideo, Stany Zjedn., 317 C8
Montevideo, miasto, adm., Urugwaj, 347, 363 D7, 360 F4
Montevideo, Bahía de—, zat., Urugwaj, 347 ab11
Montévrain, Francja, 140 b5
Montezuma, Stany Zjedn., 314 i5-6
Montezuma, Stany Zjedn., 327 G2
Montezuma, Stany Zjedn., 327 i7, 313 F4
Montezuma Peak, g., Stany Zjedn., 330 D7
Montezuma Slough, rz., Stany Zjedn., 325 A5
Montfaucon, Francja, 113 F7
Montfaucon, Szwajcaria, 160 a20
Montfermeil, Francja, 140 b4
Montferrat, Francja, 144 i11
Montfoort, Holandia, 114 D5
Montfort, Francja, 137 i6
Montfort, Francja, 144 j10
Montfort, Stany Zjedn., 327 F4
Montfort-l'Amaury, Francja, 134 G16
Montfort-le-Rotrou, Francja, 137 D7
Montfort-sur-Meu, Francja, 133 H9, 137 D5
Montfort-sur-Risle, Francja, 134 F14
Montgeron, Francja, 140 c3
Montgomery, Stany Zjedn., 314 i4, 310 E9
Montgomery, Stany Zjedn., 313 F7
Montgomery, Stany Zjedn., 320 E1
Montgomery, Stany Zjedn., 328 G10
Montgomery, Stany Zjedn., 328 G18
Montgomery, Wielka Brytania, 128 i8
Montgomery (Pakistan) → Sāhīvāl
Montgomery Ferry, Stany Zjedn., 331 b5
Montgomery Pass, przeł., Stany Zjedn., 330 CD6
Montgomeryshire, adm., Wielka Brytania, 125 Gęstość zaludnienia
Montgomeryville, Stany Zjedn., 319 B6
Montgreleix, Francja, 138 h22
Monthermé, Francja, 113 E6
Monthey, Szwajcaria, 160 e119, 157 D3
Monthois, Francja, 113 F6
Monticchio, Włochy, 156 l15
Monticelli d'Ongina, Włochy, 157 F9
Monticello, Stany Zjedn., 313 B14
Monticello, Stany Zjedn., 314 J6
Monticello, Stany Zjedn., 318 i10
Monticello, Stany Zjedn., 324 H9
Monticello, Stany Zjedn., 327 F3, 317 D10
Monticello, Stany Zjedn., 327 F5, 317 D11
Monticello, Stany Zjedn., 327 H3
Monticello, Stany Zjedn., 327 H6, 317 E11
Monticello, Stany Zjedn., 327 H8, 313 E4
Monticello, Stany Zjedn., 329 G20, 313 E10
Monticello Reservoir — Berryessa, Lake—
Montichiari, Włochy, 157 F10, 153 C5
Monticiano, Włochy, 153 E6
Montiel, Cuchilla de—, wzg., Argentyna, 360 D3
Montier-en-Der, Francja, 113 H6
Montiers-sur-Saulx, Francja, 113 G7
Montiglio, Włochy, 157 F6
Montigny, Francja, 133 G10
Montigny-en-Gohelle, Francja, 140 k11
Montigny-en-Ostrevent, Francja, 140 k13
Montigny-lès-Cormeilles, Francja, 140 ab2
Montigny-sur-Aube, Francja, 138 E11
Montijo, Hiszpania, 149 F5
Montijo, Panama, 351 D2
Montijo, Portugalia, 149 F3
Montilla, Hiszpania, 149 G7
Montlivilliers, Francja, 134 E13, 137 C7
Montjuich, wzg., Hiszpania, 141 a28
Montihéry, Francja, 140 d2, 134 G17
Montlieu, Francja, 137 G6
Montlignon, Francja, 140 a2
Montluçon, Francja, 137 F9
Montluel, Francja, 138 c20
Montmagny, Francja, 140 b3
Montmagny, Kanada, 329 B24, 313 B12
Montmarault, Francja, 137 F9
Montmartin-sur-Mer, Francja, 133 G9
Montmartre, Francja, 140 b2-3
Montmédy, Francja, 113 E7, 138 C12
Montmélian, Francja, 157 F2, 138 G13
Montmeyan, Francja, 144 i10
Montmirail, Francja, 134 H14
Montmirail, Francja, 113 G4, 137 D10
Montmoreau, Francja, 137 G7
Montmorency, Australia, 372 g10
Montmorency, Francja, 140 b2-3
Montmorency, Kanada, 299 c29
Montmorency, Forêt de—, rośl., Francja, 140 a2-3
Montmorillon, Francja, 137 F7
Montmort, Francja, 113 G4
Monto, Australia, 370 D10
Montòdine, Włochy, 157 F9
Montoire-sur-le Loir, Francja, 137 E7
Montone, rz., Włochy, 153 DE6
Montòrtano, Włochy, 158 h10
Montòrtano, Lago di—, jez., Włochy, 158 h10
Montorio al Vomano, Włochy, 152 Energetyka
Montoro, Hiszpania, 149 F7
Montour, Stany Zjedn., 327 G2
Montour Falls, Stany Zjedn., 328 F18
Montour Ridge, g., Stany Zjedn., 331 a5-6
Montoursville, Stany Zjedn., 328 G18
Montparnasse, Francja, 140 b2-3
Montpelier, Stany Zjedn., 323 E8
Montpelier, Stany Zjedn., 327 H9
Montpelier, Stany Zjedn., 328 G10
Montpelier, Stany Zjedn., 329 D22, 313 C11, 310 C12
Montpellier, Francja, 137 i10, 141 C8
Montperreu, Francja, 160 c17
Montpezat-de-Quercy, Francja, 137 H8
Montpon, Francja, 137 GH7
Montpreveyres, Szwajcaria, 160 d18
Montreal, Kanada, 304, 329 C21, 313 C11, 300 i11
Montreal, Stany Zjedn., 327 B4
Montreal East, Kanada, 304 b23
Montreal Island, w., Kanada, 328 A10
Montreal North, Kanada, 304 b23
Montreal River, Kanada, 328 A15
Montreal River, rz., Kanada, 328 A15
Montreal River, rz., Kanada, 328 A10-11, 313 B5-6
Montreal South, Kanada, 304 b23-24
Montreal West, Kanada, 304 c22-23
Montredon, Francja, 144 c4
Montréjeau, Francja, 137 i7
Montrelet, Francja, 134 D17
Montrésor, Francja, 137 E8
Montreuil, Francja, 140 b3
Montreuil, Francja, 134 D16, 137 B8
Montreuil-aux-Lions, Francja, 113 F3
Montreuil-Bellay, Francja, 137 E6
Montreuil-sur-Ille, Francja, 133 H9
Montreux, Szwajcaria, 160 e19, 157 D3
Montrichard, Francja, 137 E8
Montricher, Szwajcaria, 160 d17
Montriond, Lac de—, jez., Francja, 160 i18-19
Montroig, Hiszpania, 150 C12
Montrose, Stany Zjedn., 324 G10, 309 D5
Montrose, Stany Zjedn., 326 B3
Montrose, Stany Zjedn., 327 H3
Montrose, Stany Zjedn., 328 E11
Montrose, Stany Zjedn., 329 G19
Montrose, Wielka Brytania, 127 E9
Montross, Stany Zjedn., 319 F3, 332 C5
Montrouge, Francja, 140 c2
Montsauche, Francja, 137 E11
Montserrado County, adm., Liberia, 285 F5
Montserrat, w., polit., 340 D10, 33-34 H11 (11)
Montserrat, Sierra de—, g., Hiszpania, 150 C13
Montsinéry, Gujana Francuska, 353 E16
Montsoult, Francja, 140 a2
Montsûrs, Francja, 134 H11
Monturull, g., Hiszpania, 138 k26
Montvale, Stany Zjedn., 321 A3
Montviette, Francja, 134 G13
Montville, Stany Zjedn., 320 F5, 329 G22
Monument Beach, Stany Zjedn., 320 E9
Monumento, Brazylia, 364 F5
Monyash, Wielka Brytania, 131 D6
Monyo, Birma, 245 D2
Monywa, Birma, 245 A2, 250 D9
Monza, Włochy, 156 d5, 157 E8, 153 C4, 142 B11
Monze, Zambia, 293 F2, 291 F5
Monzón, Hiszpania, 150 C12
Monzón, Peru, 357 C3
Monzón, Río—, rz., Peru, 357 C3-4
Monzoro, Włochy, 156 e4
Monžukly, ZSRR, 261 B7
Mońki, Polska, 86 E19, 82 C22
Moodus, Stany Zjedn., 320 E5
Mooie Nel, jez., Holandia, 115 b2
Mooirivier, Republika Południowej Afryki, 290a C8
Mooirivier, rz., Republika Południowej Afryki, 290a C9
Moolman, Republika Południowej Afryki, 290a B9
Moomin Creek, rz., Australia, 373 B7
Moonaroona, Australia, 372 c6, 369 F4
Moonbi Range, g., Australia, 373 C8
Moonie River, rz., Australia, 373 B7, 370 E9
Moonta, Australia, 373 E1, 370 F7
Moor Lake, Kanada, 328 B17
Moora, Australia, 372 c3, 369 F3
Moorabbin, Australia, 372 h10
Mooraustmoor, NRF, 109 D3
Moorcroft, Stany Zjedn., 317 C3
Moordorf, NRF, 101 E4
Moordrecht, Holandia, 114 E5
Moore Bay, zat., Kanada, 303 C17-18
Moore, Lake—, jez., Australia, 372 b3, 369 E3
Moore Reefs, rafy, Australia, 370 C9
Moore River, rz., Australia, 372 c2
Moorea, w., Polinezja Francuska, Wyspy Towarzystwa, 380 i24, 366 E12-13
Moorefield, Stany Zjedn., 332 B3
Moores Ferry Reservoir, zb., Stany Zjedn., 313 G7
Moorfoot Hills, g., Wielka Brytania, 127 F8-9
Moorhead, Stany Zjedn., 317 B7, 309 B7
Moorhusen, NRF, 109 C6
Moornanyah Lake, jez., Australia, 373 D4
Moorpark, Stany Zjedn., 330 G6
Moorreesburg, Republika Południowej Afryki, 290a E3, 292 i3
Moorrege, NRF, 109 D6
Moorriem, NRF, 101 E6
Moors, rz., Wielka Brytania, 132 g17
Moorsee, NRF, 109 A8
Moorslede, Belgia, 113 C3
Moorweg, NRF, 109 b11
Moos, Szwajcaria, 158 b1
Moosach, NRF, 107 a22
Moosalfollern, Szwajcaria, 158 e6
Moosburg, Austria, 162a l17
Moosburg, NRF, 108 G13, 81 H11
Moose Creek, rz., Stany Zjedn., 333 f4-5
Moose Falls, wdsp., Stany Zjedn., 333 g5
Moose Jaw, Kanada, 323 A11, 304 H19
Moose Lake, Stany Zjedn., 327 B2
Moose Lake, jez., Kanada, 304 H20-21
Moose Mountain Creek, rz., Kanada, 323 B12
Moose Mountain Provincial Park, rez., Kanada, 323 B12
Moose River, rz., Kanada, 310 A10
Moosehead, Stany Zjedn., 329 C25
Moosehead Lake, jez., Stany Zjedn., 329 C25, 313 C12-13, 310 B13
Mooselookmeguntic Lake, jez., Stany Zjedn., 329 D24
Mooser Boden, jez., Austria, 162a d2
Moosinning, NRF, 108 G13
Moosomin, Kanada, 304 H20
Moosonee, Kanada, 300 H9
Moosseedorf, Szwajcaria, 158 e6
Moosup, Stany Zjedn., 320 E6
Mopêa Velha, Mozambik, 293 F6
Mopti, miasto, adm., Mali, 286 B8, 273 F5
Moquegua, miasto, adm., Peru, 358 G6, 343 G3
Moquegua, Río de—, rz., Peru, 358 G6
Moquehuá, Argentyna, 363 E4
Mór, Węgry, 167 D5
Mor, rz., India, 256 F3
Mor, w., Powiernicze Wyspy Pacyfiku, Wyspy Truk, 379 e4
Mór, Inis—, w., Irlandia, 128 H2
Mora, Hiszpania, 149 E8, 141 E5
Morā, India, 254 b17
Mora, Kamerun, 287 D18
Mora, Portugalia, 149 F3
Mora, Stany Zjedn., 327 C1
Mora de Ebro, Hiszpania, 150 C12
Mora de Rubielos, Hiszpania, 150 D11
Mora, La—, Argentyna, 359 E5
Mora Mānas, rz., India, 256 C5
Mora River, rz., Stany Zjedn., 318 H3
Moača, reg., Jugosławia, 162b f12
Moača, rz., Jugosławia, 162b g12, 163 G8
Moračka Kapa, g., Jugosławia, 162b f12
Moradā, India, 252 B4
Morada Nova de Minas, Brazylia, 364 B3, 361 G4
Moratenobe, Republika Malgaska, 292 i16
Moraga, Stany Zjedn., 325 B5
Mórahalom, Węgry, 167 F8
Mor'akovskij Zaton, ZSRR, 206 A5, 208 B18
Moral de Calatrava, Hiszpania, 149 F8
Moraleda, Canal—, cieśn., Chile, 348 G3
Moraleja, Hiszpania, 149 D5
Morales, Gwatemala, 336 J15, 339 E3
Morales, Kolumbia, 351 C6
Morales, Kolumbia, 351 F4
Morales, Meksyk, 335 b19
Morales, Río de los—, rz., Meksyk, 335 b19
Moram, India, 252 C3
Moramanga, Republika Malgaska, 292 i17
Moramoria, Gwinea, 285 D6
Moran, Stany Zjedn., 323 E8
Moran, Stany Zjedn., 328 B10
Morán, Laguna—, jez., Argentyna, 363 C4-5
Moran Point, Stany Zjedn., 333 m15
Morane, w., Polinezja Francuska, 366 F14
Moranego, Włochy, 156 f9
Morano Calabro, Włochy, 154 i11
Morant Cays, w., Jamajka, 340 D6
Morant Point, przyl., Jamajka, 340 D6
Morapuram, India, 252 E4
Morar, Loch—, jez., Wielka Brytania, 127 E6
Mörarp, Szwecja, 116 A5
Morasko, Polska, 91 g9
Morastrand, Szwecja, 121 A12, 118 F21
Morat, Lac de—, jez., Szwajcaria, 157 C4
Moratalla, Hiszpania, 150 F10
Moratuwa, Cejlon, 252 H4
Morava, Bułgaria, 173 C7
Morava (Morawy), reg., Czechosłowacja, 97 DF10-13
Morava (Morawa), rz., Czechosłowacja/Austria, 98 F11
Morava, rz., Jugosławia, 163 E10, 142 BC17
Moravany, Czechosłowacja, 97 CD9
Moravany, Czechosłowacja, 97 g31
Morāveh Tappeh, Iran, 261 C7
Moravia, Stany Zjedn., 327 H2
Moravia, Stany Zjedn., 329 F18
Moravica, rz., Jugosławia, 163 F9
Moravice, rz., Czechosłowacja, 98 D13
Moraviţa, Rumunia, 169 G3
Morávka, Czechosłowacja, 98 D15
Moravská brána (Brama Morawska), fizj., Czechosłowacja, 98 D13-14
Moravská Dyje, rz., Czechosłowacja, 97 E8-9
Moravská Nová Ves, Czechosłowacja, 98 F12
Moravska Ostrava, Czechosłowacja, 98 ab24
Moravská Třebová, Czechosłowacja, 97 D11
Moravské Budějovice, Czechosłowacja, 97 E9
Moravské Lieskové, Czechosłowacja, 98 F13
Moravskoslezské Beskydy, g., Czechosłowacja, 98 DE14-15
Moravský Krumlov, Czechosłowacja, 97 E10
Morawa, Australia, 372 b3, 369 E3
Morawa (rz., Czechosłowacja, Austria) → March; Morava
Morawa Południowa → Južna Morava
Morawa Zachodnia → Zapadna Morava
Morawhanna, Gujana, 352 C13
Morawica, Polska, 90 D13
Morawica, Polska, 94 m15
Morawska, Brama → Moravská brána
Morawskie Pole → Marchfeld
Morawy → Morava
Moray, adm., Wielka Brytania, 125 Gęstość zaludnienia
Moray Firth, zat., Wielka Brytania, 127 D8
Moraya, Boliwia, 358 i9
Morazzone, Włochy, 158 h9
Morąg, Polska, 86 D13, 82 C19
Morąg, Jezioro—, jez., Polska, 86 D14
Morbach, NRF, 107 D4
Morbegno, Włochy, 157 D9
Morbier, Francja, 160 d16
Morbihan, adm., Francja, 135 Podział administracyjny
Mörbisch, Austria, 97 H11
Morbras, rz., Francja, 140 c4
Mörby, Szwecja, 123 g16
Mörbylţärden, zat., Szwecja, 123 h14
Mörbylånga, Szwecja, 122 F14
Morcenx, Francja, 137 H6
Morcles, Dent des—, g., Szwajcaria, 160 i20
Morcone, Włochy, 153 G9
Morcy, ZSRR, 202 B8
Morden, Kanada, 317 A6, 300 i6
Morden, Wielka Brytania, 132 e11
Mordialloc, Australia, 372 h10, 373 G5, 370 G9
Mordovo, ZSRR, 202 A1
Mordovo, ZSRR, 202 B6
Mordovo-Adel'akovo, ZSRR, 200 H23
Mordovskaja ASSR (Mordwińska ASRR), adm., ZSRR, 200 G14-18, 192 B12-14, 179 D5 (10)
Mordovskij Buguruslan, ZSRR, 200 H24
Mørdrup, Dania, 116 A3
Mordves, ZSRR, 199 G10
Mordvinova, zaliv—, zat., ZSRR, 215 E12-13
Mordwińska ASRR → Mordovskaja ASSR
Mordy, Polska, 86 G19, 82 D22
Möre, reg., Szwecja, 122 F13
More Assynt, Ben—, g., Wielka Brytania, 127 C7
More-Iz, gora—, g., ZSRR, 188 B28, 205 D8
Morea, Argentyna, 363 E3
Morea, Australia, 373 F3
Moreau, Bayou—, rz., Stany Zjedn., 331 h9
Moreau River, rz., Stany Zjedn., 317 C4
Morec, ZSRR, 202 B5
Morecambe, Wielka Brytania, 128 G9
Morecambe Bay, zat., Wielka Brytania, 128 GH8-9
Moree, Australia, 373 B7, 370 E9
Morée, Francja, 137 E8
Morehead, Stany Zjedn., 313 F6
Morehead City, Stany Zjedn., 332 G5, 314 H9
Moreira, Brazylia, 352 H11
Moreira Sales, Brazylia, 347 C7
Moreju, rz., ZSRR, 188 B26-27
Mörel, Szwajcaria, 157 D6
Morel, rz., India, 253 F5
Morelia, Kolumbia, 351 G5
Morelia, Meksyk, 336 H9
Morella, Australia, 370 D8
Morella, Hiszpania, 150 D11
Morelos, Meksyk, 335 b20
Morelos, Meksyk, 336 C9
Morelos, adm., Meksyk, 336 H10
Morenā, India, 255 F3, 253 F6, 249 C5
Morena, Sierra—, g., Hiszpania, 149 FG4-8, 141 E3-5
Morena, Sierra—, g., Stany Zjedn., 325 E4
Morenci, Stany Zjedn., 324 J9
Morenci, Stany Zjedn., 328 G10
Moreni, Rumunia, 170 H12
Moreno, Argentyna, 363 D5
Moreno, Boliwia, 357 D8
Moreno, Kolumbia, 351 E7
Moreno, Meksyk, 334 Gospodarka
Moreno, Bahía—, zat., Chile, 358 J6
Moreno, Col de la—, przeł., Francja, 138 g22
Mores Island, w., Bahama, 314 L9
Moresby Island, w., Kanada, 304 H14
Moret-sur-Loing, Francja, 134 H18
Moreton, Australia, 370 B8
Moreton, Wielka Brytania, 132 d12
Moreton Bay, zat., Australia, 370 E10
Moreton Island, w., Australia, 373 A9
Moretonhampstead, Wielka Brytania, 133 C5
Morez, Francja, 160 d16, 157 C2, 138 F13
Mörfelden, NRF, 110 m18
Mórfou, Cypr, 266 a18
Mórfou, Kólpos—, zat., Cypr, 265 a17, 265 E5
Morga, ZSRR, 200 G18
Morgan, Australia, 373 E2, 370 F7
Morgan, Stany Zjedn., 321 E2
Morgan, Stany Zjedn., 323 F8
Morgan City, Stany Zjedn., 318 K10
Morgan Hill, Stany Zjedn., 330 D3
Morgan, Mount—, g., Stany Zjedn., 330 D6
Morganfield, Stany Zjedn., 313 G4
Morgans, Australia, 372 b6
Morganton, Stany Zjedn., 314 H7
Morgantown, Stany Zjedn., 332 B2, 313 F8
Morgantown, Stany Zjedn., 317 G12
Morgantown, Stany Zjedn., 319 B5
Morgauši, ZSRR, 200 F18
Morgedal, Norwegia, 121 C6
Morgenleithe, g., NRD, 99 b3
Morgenzon, Republika Południowej Afryki, 290a B8
Morges, Szwajcaria, 160 d17-18, 157 C2-3
Morghūm, Kūh-e—, g., Iran, 261 E8
Morgins, Szwajcaria, 160 f19
Morgins, Col de—, przeł., Francja/Szwajcaria, 160 e119
Morgny, Francja, 134 F16
Morhange, Francja, 107 F3, 138 D13
Morhar, rz., India, 254 G9
Mori, Japonia, 238 E10
Mori, Japonia, 240a E2, 215 G11
Mori, Japonia, 237 F4
Mori, Włochy, 157 E11
Moriah, Stany Zjedn., 313 C11
Moriarty, Stany Zjedn., 324 i10
Moriarty's Range, wzg., Australia, 373 AB5
Morichal, Kolumbia, 351 F7
Morichal Largo, Río—, rz., Wenezuela, 352 C11
Morija, Lesotho, 290a C7
Möriken-Wildegg, Szwajcaria, 158 a1
Moriki, Nigeria, 286 C14
Morillo, Argentyna, 358 J10
Morin Heights, Kanada, 329 C20
Moringen, NRF, 101 H9
Morinj, Jugosławia, 175 b2
Morino, ZSRR, 198 B9
Morioka, Japonia, 240a H3, 216 i11
Moritzburg, NRD, 99 e9, 102 i17
Moriyama, Japonia, 238 D8
Moriyoshi-zan, g., Japonia, 240a H2
Morizane, Japonia, 237 F4
Morjen, rz., Pakistan, 262 G11
Morkalla, Australia, 373 E3, 370 F8
Mørkhøj, Dania, 116 C2
Morki, ZSRR, 200 E20, 188 H21
Morkiny Gory, ZSRR, 199 D8
Morkoka, rz., ZSRR, 211 D8, 184 C12
Morkovice, Czechosłowacja, 98 E12
Morlaix, Francja, 133 G5, 137 D3
Morlancourt, Francja, 134 E18
Morley, Stany Zjedn., 327 E9
Morley, Wielka Brytania, 131 B7, 128 H10
Mörlunda, Szwecja, 122 E13
Mormal', ZSRR, 198 G8
Mormant, Francja, 134 G18
Morne-à-l'Eau, Gwadelupa, 70 i28
Morne Constant, g., Gwadelupa, 70 m28
Morne-Rouge, Martynika, 70 ab46
Mornex, Francja, 160 i16
Morning Sun, Stany Zjedn., 327 G3
Morningside, Stany Zjedn., 314 c17
Mornington, Australia, 373 G5, 370 G9
Mornington, Isla—, w., Chile, 348 H2
Mornington Island, w., Australia, 370 C7-8
Mornington Mission, Australia, 370 C7
Mórnos, rz., Grecja, 175 E14
Moro, Pakistan, 262 H13
Moro, Arroyo del—, rz., Argentyna, 363 H5
Moro, El—, Argentyna, 363 H5
Moro Gulf, zat., Filipiny, 242 C6
Morobbia, Val—, dol., Szwajcaria, 158 g10
Moroč', ZSRR, 198 G6
Moroč', rz., ZSRR, 198 G5
Morocco, Stany Zjedn., 327 H7
Morococala, Cerro de—, g., Boliwia, 358 H8
Morococha, Peru, 357 D3
Moroeni, Rumunia, 170 G11
Morogavi, źr., Somalia, 279 H6
Morogoro, Tanzania, 291 D7
Moroka, Republika Południowej Afryki, 290a b11
Morokweng, Republika Południowej Afryki, 290a B5
Moroleón, Meksyk, 336 G9
Moromaho, Pulau—, w., Indonezja, 242 F6
Morombé, Republika Malgaska, 292 j16
Morón, Argentyna, 348 g16, 363 D5, 360 F3
Morón, Kuba, 338 B4, 339 C6
Mörön, Mongolia, Chövsgöl, 213 E6, 223 B7
Mörön, Mongolia, Archangaj, 213 E6, 223 B7
Morón de Almazán, Hiszpania, 150 C9
Morón de la Frontera, Hiszpania, 149 G6, 141 F4
Morona, Ekwador, 351 i4
Morona, Río—, rz., Peru, 351 i4, 343 D2
Morona-Santiago, adm., Ekwador, 351 i3-4
Morondava, Republika Malgaska, 292 j16
Morondo, Wybrzeże Kości Słoniowej, 285 E7
Moroni, Komory, 292 h16
Morošečnoje, ZSRR, 212 E17
Morotai, Pulau—, w., Indonezja, 242 D7
Morotai, Selat—, cieśn., Indonezja, 242 D7
Morotiri → Bass, Ilots de—
Moroto, Uganda, 291 B6
Moroto Mount, g., Uganda, 291 B6
Morovsk, ZSRR, 195 B9
Morowali, Indonezja, 242 E6
Morozaki, Japonia, 238 E9
Morozkovo, ZSRR, 201 C10
Morozov, g., Bułgaria, 173 D7
Morozova, mys—, przyl., ZSRR, 205 B17
Morozovka, ZSRR, 196 C18
Morozovo, Bułgaria, 173 D7
Morozovsk, ZSRR, 202 E2, 192 E11, 179 E5
Morpará, Brazylia, 361 C5, 344 F9
Morpeth, Wielka Brytania, 127 F10
Morrelganj, Pakistan, 256 G4, 254 H11
Morrilton, Stany Zjedn., 318 H9
Morrinhos, Brazylia, 361 F2, 344 G8
Morrinsville, Nowa Zelandia, 375 C6
Morris, Kanada, 317 A7, 300 i6
Morris, Stany Zjedn., 317 C8
Morris, Stany Zjedn., 320 E3
Morris, Stany Zjedn., 327 G6, 317 E11
Morris, Stany Zjedn., 328 G17
Morris Jesup, Kap—, przyl., Grenlandia, 299 B18
Morrisania, Stany Zjedn., 321 C4
Morrisburg, Kanada, 329 D19
Morrison, Stany Zjedn., 327 G5
Morristown, Stany Zjedn., 319 A8, 332 A7
Morristown, Stany Zjedn., 313 G6, 310 D10
Morristown, Stany Zjedn., 327 D1
Morristown, Stany Zjedn., 329 D19
Morrisville, Stany Zjedn., 319 B7
Morrisville, Stany Zjedn., 329 D22
Morrisville, Stany Zjedn., 329 F19
Morrisville, Stany Zjedn., 322 f7
Morrito, El—, Nikaragua, 339 F4
Morro, rz., Liberia, 285 F5
Morro Agudo, Brazylia, 362 H2
Morro Alto, g., Brazylia, 361 E3, 344 F8
Morro Bay, Stany Zjedn., 330 F4
Morro, Canal de—, cieśn., Ekwador, 351 i2
Morro d'Anta, Brazylia, 361 G7
Morro de Papanoa, przyl., Meksyk, 336 i9
Morro de Puercos, przyl., Panama, 351 D2
Morro do Chapéu, Brazylia, 361 C6, 344 F9
Morro do Pilar, Brazylia, 364 C5
Morro Grande, Punta—, przyl., Portugalia, São Miguel, 70 s36-37
Morro, Punta—, przyl., Chile, 358 L6
Morro, Punta—, przyl., Meksyk, 336 H14
Morro, Sierra del—, g., Argentyna, 359 D6
Morrón, g., Hiszpania, 149 H9
Mórrope, Peru, 357 B1
Morrosquillo, Golfo de—, zat., Kolumbia, 351 C4-5
Morrow Island, w., Stany Zjedn., 325 A5
Mörrum, Szwecja, 121 F12
Morrumbene, Mozambik, 292 G7
Mörrumsån, rz., Szwecja, 121 F12
Mors, w., Dania, 121 F6
Morsang-sur-Orge, Francja, 140 d3
Moršansk, ZSRR, 199 H13, 192 C11, 179 D5
Morsbach, NRF, 107 B5
Mörsdorf, NRF, 110 l13
Mörsdorfer Bach, rz., NRF, 110 l13
Morse, Argentyna, 363 D3
Morse, Stany Zjedn., 327 B4
Morsenchio, Włochy, 156 e5
Morshī, India, 253 i6
Moršin, ZSRR, 195 D2
Morskie Oko, jez., Polska, 94 r20
Morskoj Bir'uček, ostrov—, w., ZSRR, 204 D13
Morskoj, ostrov—, w., ZSRR, 204 D16
Morskoje, ZSRR, 194 b13
Morson, Kanada, 317 A8
Morsott, Algeria, 282 C12
Morsum, NRF, 101 B6
Morsumhafen, NRF, 109 A3
Mortagne, rz., Francja, 107 G3, 138 D13
Mortagne-au-Perche, Francja, 134 G14, 137 D7
Mortagne-sur-Sévre, Francja, 137 EF6
Mortain, Francja, 134 G11, 137 D6
Mortana, Australia, 369 F6
Mortara, Włochy, 157 F7, 153 C3
Mortcerf, Francja, 134 G18
Morteau, Francja, 160 b18, 157 B3, 138 E13
Morteaux-Couliboeuf, Francja, 134 G12
Mortelle, Włochy, 156 k15
Morteni, Rumunia, 169 H11
Morteros, Argentyna, 360 D1, 347 E5
Mortes Pequeno, Rio das—, rz., Brazylia, 364 E4
Mortes, Rio—, rz., Brazylia, 344 F7 → Manso, Rio—
Mortes, Rio das—, rz., Brazylia, 364 E4, 362 H4
Mortillaro, Włochy, 154 e17
Mortimer, Republika Południowej Afryki, 290a E6
Mortlake, Australia, 373 G4, 370 G8
Mortlock, Wyspy—, w., Powiernicze Wyspy Pacyfiku, Karoliny, 365 C7
Morton, Stany Zjedn., 322 f6
Morton, Stany Zjedn., 323 C2
Morton, Stany Zjedn., 327

Mount Albert, Nowa Zelandia, 375 b11
Mount Alida, Republika Południowej Afryki, 290a C9
Mount Augustus, Australia, 369 D3
Mount Aylift, Republika Południowej Afryki, 290a D8
Mount Barker, Australia, 372 e3, 369 F3
Mount Barker, Australia, 373 E2
Mount Barnett, Australia, 369 C5
Mount Brydges, Kanada, 328 F13
Mount Burr, Australia, 371 Przemysł i energetyka
Mount Carmel, Stany Zjedn., 331 a7, 329 H18
Mount Carmel, Stany Zjedn., 313 F4
Mount Carroll, Stany Zjedn., 327 F5
Mount Clare, Stany Zjedn., 332 B1
Mount Clemens, Stany Zjedn., 328 F12, 313 D6
Mount Cook National Park, rez., Nowa Zelandia, 375 F3
Mount Croghan, Stany Zjedn., 332 G1
Mount Cuthbert, Australia, 370 C7
Mount Darwin, Rodezja, 293 F4, 291 F6
Mount Davies, Australia, 369 E5
Mount Desert Island, w., Stany Zjedn., 313 C13-14, 310 C13
Mount Doreen, Australia, 369 D6
Mount Douglas, Australia, 370 D9
Mount Drysdale, Australia, 373 C5
Mount Eden, Nowa Zelandia, 375 b11
Mount Eden, Stany Zjedn., 325 D5
Mount Edith, Australia, 371 Rolnictwo i górnictwo
Mount Ephraim, Stany Zjedn., 322 f7
Mount Fletcher, Republika Południowej Afryki, 290a D8
Mount Forest, Kanada, 328 E14
Mount Frere, Republika Południowej Afryki, 290a D8, 292 i5
Mount Gambier, Australia, 373 F3, 370 G8
Mount Garnet, Australia, 371 Przemysł i energetyka
Mount Gilead, Stany Zjedn., 328 H12
Mount Gilead, Stany Zjedn., 332 F1, 314 H7
Mount Hagen, Nowa Gwinea Australijska, 379 t24
Mount Holly, Stany Zjedn., 319 B7
Mount Holly Springs, Stany Zjedn., 319 B2
Mount Hope, Australia, 369 F7
Mount Horeb, Stany Zjedn., 327 E5
Mount Ida, Australia, 372 b5
Mount Isa, Australia, 370 D7
Mount Jackson, Australia, 372 c4
Mount Jackson, Stany Zjedn., 332 C3
Mount Jewett, Stany Zjedn., 328 G16
Mount Kenya National Park, rez., Kenia, 291 BC7
Mount Kisco, Stany Zjedn., 320 F2
Mount Lavinia — Galkissa
Mount Lofty (Lofty*) Range, g., Australia, 373 DE2
Mount Lyell, Australia, 371 Rolnictwo i górnictwo
Mount Magnet, Australia, 372 b3, 369 E3
Mount Margaret Field, Australia, 371 Rolnictwo i górnictwo
Mount Maunganui, Nowa Zelandia, 375 C7
Mount Meadows Reservoir, zb., Stany Zjedn., 330 A4
Mount Morgan, Australia, 370 D10
Mount Morris, Stany Zjedn., 327 F5
Mount Morris, Stany Zjedn., 328 E11
Mount Morris, Stany Zjedn., 328 F17
Mount Morris, Stany Zjedn., 332 B1
Mount Mulligan, Australia, 370 C8
Mount Nebo, Stany Zjedn., 319 C4
Mount Olive, Stany Zjedn., 332 F3, 314 H8
Mount Oxide, Australia, 370 C7
Mount Perry, Australia, 370 E10
Mount Pleasant, Stany Zjedn., 328 E10, 313 D5
Mount Pleasant, Stany Zjedn., 314 b16
Mount Pleasant, Stany Zjedn., 314 H4
Mount Pleasant, Stany Zjedn., 318 i8, 309 E7
Mount Pleasant, Stany Zjedn., 323 G8
Mount Pleasant, Stany Zjedn., 327 H3, 317 E10
Mount Pleasant Mills, Stany Zjedn., 331 b4
Mount Pocono, Stany Zjedn., 329 G19
Mount Pulaski, Stany Zjedn., 327 H5, 317 EF11
Mount Rainier, Stany Zjedn., 314 b17
Mount Rainier National Park, rez., Stany Zjedn., 323 C3
Mount Roskill, Nowa Zelandia, 375 b11
Mount Royal, Stany Zjedn., 322 g6
Mount Shasta, Stany Zjedn., 323 F2
Mount Somers, Nowa Zelandia, 375 F4
Mount Sterling, Stany Zjedn., 313 F6
Mount Sterling, Stany Zjedn., 327 i4
Mount Storm, Stany Zjedn., 332 B2
Mount, The—, g., Wielka Brytania, 132 b7
Mount Union, Stany Zjedn., 328 H17, 313 E9
Mount Vernon, Australia, 369 D3
Mount Vernon, Stany Zjedn., 321 B4-5, 320 G2
Mount Vernon, Stany Zjedn., 317 F11, 310 D9
Mount Vernon, Stany Zjedn., 328 H12, 313 E6
Mount Vernon, Stany Zjedn., 313 G4
Mount Vernon, Stany Zjedn., 313 G5
Mount Vernon, Stany Zjedn., 318 J12
Mount Vernon, Stany Zjedn., 319 E2, 332 C4
Mount Vernon, Stany Zjedn., 323 B2, 309 B2
Mount Vernon, Stany Zjedn., 327 G3, 317 E10
Mount Waverley, Australia, 372 h10
Mount Wellington, Nowa Zelandia, 375 b12
Mount Willoughby, Australia, 369 E6
Mount Zion, Stany Zjedn., 327 i6
Mount Zion, Stany Zjedn., 331 c7
Moúnta, Akrōtḗrion—, przyl., Grecja, 175 E13
Mountain, Stany Zjedn., 327 C6
Mountain Ash, Wielka Brytania, 133 A6
Mountain City, Stany Zjedn., 313 G7
Mountain City, Stany Zjedn., 323 F6
Mountain Grove, Stany Zjedn., 318 G9
Mountain Home, Stany Zjedn., 318 G9
Mountain Home, Stany Zjedn., 323 E6
Mountain River, rz., Kanada, 303 EF15
Mountain View, Stany Zjedn., 321 B2
Mountain View, Stany Zjedn., 325 E5
Mountain View, Stany Zjedn., 329 D20
Mountain View, Stany Zjedn., Hawaje, 380 I16
Mountain Village, Stany Zjedn., 303 F8
Mountain Zebra National Park, rez., Republika Południowej Afryki, 290a E6
Mountainair, Stany Zjedn., 324 i10
Mountmellick → Móinteach Milic
Mount's Bay, zat., Wielka Brytania, 133 DE1-2, 128 K6
Mouping, Chiny, 231 E9, 227 C10
Moura, Brazylia, 352 H12, 343 D5
Moura, Portugalia, 149 F4
Moura, Rio—, rz., Brazylia, 357 B5
Mourão, Portugalia, 149 F4
Mouras, Argentyna, 363 F1
Mourdi, Dépression de—, dol., Czad, 274 E10
Mourdiah, Mali, 285 B7, 273 F4
Moure, La—, Francja, 144 j11
Mouret, Francja, 144 b4
Mouří, Republika Środkowoafrykańska, 287 G18
Mourillon, Le—, Francja, 144 g8
Mourmelon-le-Grand, Francja, 113 F5
Mourne Mountains, g., Wielka Brytania, 128 G5-6
Mourrepiane, Phare de—, lt. m., Francja, 144 b3
Mousa, Djebel—, g., Maroko, 145 b4
Moūṣaler, Liban, 146 g7
Mouscron, Belgia, 140 i13, 113 C3
Mousgoum, Czad, 287 D18
Mouslimiya, Syria, 265 D7
Moussoro, Czad, 287 C19, 274 F9
Moussy-le-Neuf, Francja, 140 a4
Mouṣṭafa, Ra's—, przyl., Tunezja, 154 L6
Moustaghanim (Mostaganem *), miasto, adm., Algeria, 281 C8, 141 G7, 273 A6
Moustéru, Francja, 133 G6
Moustier, Le—, Francja, 137 G8
Mouth of Seneca, Stany Zjedn., 332 C2
Mouthe, Francja, 157 C2
Mouthier, Francja, 160 b17
Moutier, Szwajcaria, 157 B4
Moûtiers, Francja, 157 F3, 138 G13
Moutnice, Czechosłowacja, 98 E11
Mouton d'Anou, g., Francja, 144 h14
Mouvaux, Francja, 140 i12
Mouy, Francja, 134 F17
Mouydir, reg., Algeria, 282 GH9-10, 273 CD6
Mouyondzi, Kongo (Brazzaville), 291 C2
Mouzákion, Grecja, 175 D14
Mouzarak, Czad, 287 C18
Mouzay, Francja, 113 F7
Mouzon, Francja, 113 E7
Møvik, Norwegia, 123 b2, 121 B3
Movila-Miresii, Rumunia, 170 G16
Moviliţa, Rumunia, 170 F15
Moviliţa-Veche, Rumunia, 170 H13
Movoia, Angola, 289 Gospodarka
Mow Cop, Wielka Brytania, 131 D5
Moweaqua, Stany Zjedn., 327 i5-6
Moxhe, Belgia, 113 C7
Moxiedao, w., Chiny, 231 F10
Moxotó, Rio—, rz., Brazylia, 361 B8
Moy, Wielka Brytania, 127 D7
Moya, Hiszpania, Gran Canaria, 70 y44
Moyahua, Meksyk, 336 G8
Moyale, Etiopia, 279 i4
Moyale, Kenia, 279 i4, 291 B7
Moyamba, Sierra Leone, 285 E4
Moyangjiang, rz., Chiny, 228 J5
Moyen-Chari, adm., Czad, 287 E19
Moyenvic, Francja, 107 F3
Moyeuvre-Grande, Francja, 113 F9, 138 C13
Moyo, Uganda, 291 B6
Moyobamba, Peru, 357 B3, 343 E2
Moyock, Stany Zjedn., 332 E5
Moyowosi, rz., Tanzania, 291 C6
Moyto, Czad, 287 C19, 274 F9
Moyu, Chiny, 223 D2
M'oža, rz., ZSRR, 191 B7
M'oža, rz., ZSRR, 198 D10
Moža, rz., ZSRR, 198 E8
Moza — Maas; Meuse
Možajevka, ZSRR, 196 E18
Možajsk, ZSRR, 199 F7, 191 B8-9
Mozambicka, Nizina—, niz., Mozambik, 291-292 FH6-7, 272 Hi8
Mozambicka, Wyżyna—, wyż., Tanzania, Mozambik, 291 E7
Mozambicki, Basen—, podwodn., 272 Ij8-9
Mozambicki, Kanał—, cieśn., 272 Hi8-9 → Moçambique, Canal de—; Mozambique, Canal de—
Mozambik, polit., 292 EG6-7, 33-34 KL21
Mozambik (miasto, Mozambik) → Moçambique
Mozambique, Canal de— (Kanał Mozambicki), cieśn., 292 hi16-17
Mozambique Point, przyl., Stany Zjedn., 331 I12
Možarov Majdan, ZSRR, 200 F17
Možarovka, ZSRR, 207 E5
Možary, ZSRR, 199 H12
Mozdok, ZSRR, 204 E10, 192 H13
Mozela — Mosel; Moselle
Možga, ZSRR, 200 E24, 188 H23
Mozhau, Chiny, 231 D4
Mozhugongka, Chiny, 254 E12
Možič, g., Jugosławia, 162b k16
Mozinik, g., Tanzania, 294 i6
Mozitan, Chiny, 232 K4
Mozolevo, ZSRR, 199 B5
Mozuli, ZSRR, 197 F10
Možura, g., Jugosławia, 162b h12
Mozyr' (Mozyrz), ZSRR, 198 G8, 191 C5, 179 D3
Mozyr', ZSRR, 86 C16
Mozyr'skoje Polesje (Polesie Mozyrskie), reg., ZSRR, 198 H7-8
Mozyrz → Mozyr'
Mažejki → Mažeikiai
Mój, Jezioro—, jez., Polska, 93 k18
M'Pama, rz., Kongo (Brazzaville), 291 C3
M'Pama, rz., Republika Środkowoafrykańska, 274 H9
Mpanda, Tanzania, 291 D6
Mpangwe, Zambia, 293 D5
Mpata Gorge, dol., Zambia, 293 E3-4
Mphoengs, Rodezja, 293 H2, 292 G5
Mpika, Zambia, 293 C4, 191 E6
Mpoko, rz., Republika Środkowoafrykańska, 274 G9
Mporokoso, Zambia, 293 B4, 291 D6
Mpoukaté Ntág, g., Grecja, 173 G8-9
Mpoungou, reg., Gabon, 291 C1-2
Mpouroū, Límnē—, jez., Grecja, 173 G6-7
M'Pouya, Kongo (Brazzaville), 291 C3
Mpraeso, Ghana, 286 F10
Mpui, Tanzania, 293 B4
Mpulungu, Zambia, 293 B4, 291 D6
Mpwapwa, Tanzania, 291 D7
M'Raïer, Algeria, 282 D10
Mrakovo, ZSRR, 207 D4
Mramba, g., Tanzania, 294 h10
Mramornoje, ZSRR, 194 b12
Mramorskij, ZSRR, 201 F10
Mras-Su, ZSRR, 206 E9, 208 D20
Mras-Su, rz., ZSRR, 206 D9
Mrągowo, Polska, 93 I18, 86 D16, 82 C21
Mrągowskie, Pojezierze—, poj., Polska, 86 D15-16
Mrčajevci, Jugosławia, 169 J2
Mrčevac, Jugosławia, 175 b3
Mreïti, El—, źr., Mauretania, 273 D4
Mrewa, Rodezja, 293 F4
Mrežnica, rz., Jugosławia, 153 C10
Mrimina, Maroko, 281 F4
Mrin, ZSRR, 195 B10
Mrkonjić Grad, Jugosławia, 162b c8, 163 E6
Mrkopalj, Jugosławia, 162b a3
Mrkovi, Jugosławia, 175 b2
Mrlina, rz., Czechosłowacja, 97 C8
Mrocza, Polska, 85 E9, 82 C17
Mroczno, Polska, 86 E13
Mroga, rz., Polska, 90 B11
Mroków, Polska, 94 I6
Mrowina, g., Polska, 89 a23
Mrozów, Polska, 89 C5
Mrozy, Polska, 86 G17
Mrtvica, rz., Jugosławia, 162b f12
Mrzezino, Polska, 93 b3
Mrzeżyno, Polska, 85 C4
Mrzli vrh, g., Jugosławia, 162b k15
Mrzygłód, Polska, 90 F16
Mšaga, rz., ZSRR, 198 A9
Mšaken, Tunezja, 142 G12
M'Salu, Rio—, rz., Mozambik, 291 E7
Msangula, Tanzania, 294 g9
Mseleni, Republika Południowej Afryki, 290a B10
Mšené, Czechosłowacja, 97 C6
Mšeno, Czechosłowacja, 97 C7
M'sila, Algeria, 282 C10, 141 G9, 274 A6
Mšinskaja, ZSRR, 197 C11, 187 G11
Msonga, Tanzania, 293 A5
Msoro, Zambia, 293 D4, 291 E6
Msta, ZSRR, 199 D6
Msta, rz., ZSRR, 199 C3-4, 187 G13
Mstislavl', ZSRR, 198 E10
Mstiž, ZSRR, 198 E7
Mst'ora, ZSRR, 199 E13
Mstów, Polska, 89 D10
Mszana Dolna, Polska, 90 F12, 82 G20
Mszczonów, Polska, 90 B13, 82 E20
Mścice, Polska, 92 g7, 93 I12
Mścięcino, Polska, 92 a2
Mtakuja, Tanzania, 293 A4
Mtambo, rz., Tanzania, 291 D6
Mtatarivier, rz., Republika Południowej Afryki, 290a D8
Mtilikwe, rz., Rodezja, 293 H4
Mto Wa Mbu, Tanzania, 294 g6
Mtoko, Rodezja, 293 F5, 291 F6
Mtorwi, Mount—, g., Tanzania, 293 B6
Mtowabaga, Tanzania, 294 I6
Mtubatuba, Republika Południowej Afryki, 290a C10
Mtuga, Zambia, 293 D3
Mtwalume, Republika Południowej Afryki, 290a D9
Mtwara, Tanzania, 291 E8
Mtyangimbori, Tanzania, 293 C6
Mu Gia, Đeo—, przeł., Demokratyczna Republika Wietnamu/Laos, 245 D7
Mu-kawa, rz., Japonia, 240a E4
Mu Myit, rz., Birma, 245 A2, 250 D9
Mualama, Mozambik, 291 F7
Mu'allaqa, El—, Tunezja, 275 e23
Muan, Korea Pd., 235 i3
Muaná, Brazylia, 353 H18, 344 D8
Muang Chainat, Syjam, 245 E5
Muang Chaturat, Syjam, 245 E5
Muang Chiang Rai, Syjam, 245 C4
Muang Fang, Syjam, 245 C4
Muang Kalasin, Syjam, 245 D6
Muang Khon Kaen, Syjam, 245 D6
Muang Kusuman, Syjam, 245 D7
Muang Lampang, Syjam, 245 C4
Muang Lamphun, Syjam, 245 C4
Muang Loei, Syjam, 245 D5
Muang Nakhon Phanom, Syjam, 245 D7
Muang Nan, Syjam, 245 C5
Muang Ngao, Syjam, 245 C4
Muang Phan, Syjam, 245 C4
Muang Phayao, Syjam, 245 C4
Muang Phetchabun, Syjam, 245 D5
Muang Phichit, Syjam, 245 D5
Muang Phimai, Syjam, 245 E6
Muang Phitsanulok, Syjam, 245 D5
Muang Phon, Syjam, 245 E6
Muang Phrae, Syjam, 245 C5
Muang Roi Et, Syjam, 245 D6
Muang Sakon Nakhon, Syjam, 245 D6
Muang Sam Sip, Syjam, 245 E7
Muang Thoen, Syjam, 245 D4
Muang Ubon, Syjam, 245 E7
Muang Uthai Thani, Syjam, 245 E5
Muang Yasothon, Syjam, 245 E7
Muar (Bandar Maharani), Malezja, 246 K6, 241 D2
Muar, Sungai—, rz., Malezja, 246 K6
Muara, Indonezja, 241 E2
Muaraaman, Indonezja, 241 E2
Muaraantjalung, Indonezja, 241 D5
Muarabeliti, Indonezja, 241 E2
Muarabenangin, Indonezja, 241 E5
Muarabinuangeun, Indonezja, 240d n15
Muarabungo, Indonezja, 241 E2
Muaradua, Indonezja, 241 E2
Muaraenim, Indonezja, 241 E2
Muarakaman, Indonezja, 241 E5
Muarakumpe, Indonezja, 241 E2
Muaralabuh, Indonezja, 241 E2
Muaralakitan, Indonezja, 241 E2
Muaralasan, Indonezja, 241 D5
Muaramawai, Indonezja, 241 D5
Muarasabak, Indonezja, 241 E2
Muarasiberut, Indonezja, 241 E1
Muarasipongi, Indonezja, 246 L4
Muarasoma, Indonezja, 246 L4
Muarasukon, Indonezja, 246 K3
Muaratebo, Indonezja, 241 E2
Muaratembesi, Indonezja, 241 E2
Muaratewe, Indonezja, 241 E4
Muaratunan, Indonezja, 241 E5
Muariz, Turcja, 145 I11
Muathil, Wādī—, ued, ZRA, 278 D4
Mubārak, Wādī—, ued, ZRA, 278 G7
Mubārakpur, India, 255 F8
Mubarek, ZSRR, 182 Budowle siedmiolatki
Mubarek, ZSRR, 186 Górnictwo
Mubarraz, Al—, Arabia Saudyjska, 266 J13
Mubende, Uganda, 291 B6
Mubi, Nigeria, 287 D17
Mubian, Chiny, 228 J2
Mubur, Pulau—, w., Indonezja, 246 K8
Mucajá, Brazylia, 352 I14
Mucajaí, Rio—, rz., Brazylia, 352 F11, 343 C5
Mucajaí, Serra do—, g., Brazylia, 352 F12, 343 C5
Much, NRF, 107 B4
Much Hadham, Wielka Brytania, 132 c12
Much Wenlock, Wielka Brytania, 131 F3
Muchaestate, ZSRR, 194 H7
Muchangbu, Chiny, 232 K4
Muchanovo, ZSRR, 199 E10
Muchar gol, rz., Mongolia, 233 B3
Muchatha, Kenia, 294 c2
Muchavec, rz., ZSRR, 198 G2
Muchea, Australia, 372 c2
Mücheln, NRD, 102 i13, 81 E11
Muchengzhen → Wuzhi
Muchiani, ZSRR, 194 G9
Muchicongo, reg., Angola, 291 D2
Muchinga Escarpment, fizj., Zambia, 293 D4, 291 E6
Muchinga Mountains, g., Zambia, 293 CD4, 291 E6
Muchino, ZSRR, 200 C23
Muchino, ZSRR, 215 B4
Muchobór, Polska, 91 s21
Muchomornoje, ZSRR, 212 C20
Muchor-Gorchon, ZSRR, 213 C10
Muchor-Šibir', ZSRR, 213 D9, 211 F7
Muchor-Šibir', ZSRR, 213 C11
Muchów, Polska, 92 a18
Muchrani, ZSRR, 204 G10
Muchtadir, ZSRR, 204 G14, 192 i15
Muchtolovo, ZSRR, 200 F15, 192 B12
Muchtuja — Lensk
Muchuri, ZSRR, 194 F8
Muck, w., Wielka Brytania, Hebrydy, 127 E5
Mücka [Mikow], NRD, 102 i19
Mučkapskij, ZSRR, 202 B3
Mückenberg, NRD, 104 Górnictwo
Mucklestone, Wielka Brytania, 131 E4
Mučnoj, poluostrov—, płw., ZSRR, 188 A23
Muco, Río—, rz., Kolumbia, 351 E7
Mucojo, Mozambik, 291 E8
Mucone, Włochy, 152 Energetyka
Mucoque, Mozambik, 293 H6
Mucuchíes, Wenezuela, 351 C7
Mucucuaú, Rio—, rz., Brazylia, 352 G12, 343 C5
Mucugê, Brazylia, 361 D6, 344 F9
Mucuim, Rio—, rz., Brazylia, 343 E5
Mucur, Turcja, 265 C6
Mucura, Brazylia, 352 I11, 343 D5
Mucuri, Brazylia, 361 G7, 344 G10
Mucuri, Rio—, rz., Brazylia, 361 FG6-7, 347 B9
Mucurici, Brazylia, 361 G6
Mucusso, Angola, 291 F4
Muczinga, Góry — Muchinga Mountains
Muć, Jugosławia, 162b d6, 163 F5
Mud Lake, jez., Stany Zjedn., 330 D7
Muda, Sungai—, rz., Malezja, 246 J5
Mudabilida, Etiopia, 279 F5
Mudan, Chiny, Tajwan, 228 J10
Mudanjiang, Chiny, 215 F5, 224 C12
Mudanjiang, rz., Chiny, 215 F5, 211 H11
Mudanling, g., Chiny, 215 G5
Mudanya, Turcja, 176 C21, 265 B3
Mudanya dağları, g., Turcja, 176 C21-22
Mudarra, La—, Hiszpania, 148 Energetyka
Mudau, NRF, 107 D8
Mudbach, rz., NRF, 107 D8
Muddebihāl, India, 252 C3
Muddy River, rz., Stany Zjedn., 324 H6
Mudela, Hiszpania, 148 Górnictwo
Müden, NRF, 101 F10
Mudersbach, NRF, 107 B5
Mudgee, Australia, 373 D7, 370 F9
Mudhol, India, 252 B3
Mudhol, India, 252 C2
Mudigere, India, 252 E2
Mudjuga, ZSRR, 187 E16
Mudon, Birma, 245 D3
Mudrā, India, 255 H2
Mudu, Chiny, 232 K8
Mudugh, adm., reg., Somalia, 279 H7
Mudūr, Cejlon, 252 G5
Mudurnu, Turcja, 265 B4
Mudžang, Korea Pd., 235 H3
Mudzi, rz., Rodezja, 293 F5
Mudžu, Korea Pd., 235 GH4
Mueda, Mozambik, 291 E7
Muel, Francja, 133 H8
Muelas del Pan, Hiszpania, 149 C6
Muembe, Mozambik, 293 D6
Muene, Kongo (Kinshasa), 291 E4
Muermos, Los—, Chile, 359 H2
Muertos Cays, rafa, Cieśnina Florydzka, 338 A3-4
Mueru, Jezioro — Mweru, Lake—
Mufulira, Zambia, 293 D3, 291 E5
Mufushan, g., Chiny, 227 G7, 224 F9-10
Mufushan, wzg., Chiny, 234 c5
Muganskaja step' (Step Mugański), równ., ZSRR, 204 i14, 192 J15
Mugański, Step — Moghān, Dasht-e—; Muganskaja step'
Mugeba, Mozambik, 291 F7
Mugeita, źr., ZRA, 278 C5
Mugelkuppe, g., Austria, 162a f10
Mügeln, NRD, 102 i16
Mugena, Szwajcaria, 158 g9
Mugga Mugga, g., Australia, 370 b13
Müggelberge, wzg., NRD, 100 c6
Müggelheim, NRD, 100 c6
Muggia, Włochy, 168 n15
Muggiano, Włochy, 156 e4
Muggio, Szwajcaria, 158 h10
Muggiò, Włochy, 156 d5
Mūghār, Iran, 261 E6
Mughayrā', Al—, Oman as-Sulh, 261 i6
Mughayrā', Al—, źr., Arabia Saudyjska, 265 H7
Mugher, rz., Etiopia, 279 F4
Mugi, Japonia, 237 F7, 216 L8
Mugia, Hiszpania, 149 A2
Mugila, Monts—, g., Kongo (Kinshasa), 293 A3, 291 D5
Muğla, miasto, adm., Turcja, 176 F21, 265 D3, 143 F21
Muglad, El—, Sudan, 274 F11
Müglitz, rz., NRD, 99 I10
Mugodžary, wzg., ZSRR, 207 F5, 209 e12, 183 E6
Mugomoini, Kenia, 294 a3
Mugrejevskij, ZSRR, 199 E14
Mugrosa, Kolumbia, 351 D6
Mugrum, Nigeria, 287 C16
Mügū, Nepal, 253 E8
Mügü Karnāli, rz., Nepal, 253 E8
Mugueni, Kenia, 294 b3
Muguga, Kenia, 294 c1
Mugun, ZSRR, 213 B6
Mugur-Aksy, ZSRR, 208 E21
Mugutha, rz., Kenia, 294 b3
Muhamdi, India, 255 E5, 253 F7
Muhammad Qol, Sudan, 275 D13
Muhammad, Ra's—, przyl., ZRA, 278 E7, 265 i6, 275 C12
Muhammadpur, India, 254 d19
Muhančhŏn, rz., Korea Pd., 235 G3
Muhari, rz., Pakistan, 256 F6
Muharraq, Al—, Bahrajn, 266 i14, 257 D7
Muhaywir, Irak, 266 F9
Muheza, Tanzania, 291 D7
Muhinga, Burundi, 291 C6
Muhīt Idkū el-Gharbi, El—, kan., ZRA, 275 g24
Muhlacker (Munchlacker *), NRF, 107 F7, 81 H8
Mühlau, Austria, 162 Energetyka
Mühlau, NRD, 99 a4
Mühlau, Szwajcaria, 158 b2
Mühlbach, Austria, 162a c1
Mühlbach, NRD, 99 I10
Mühlbach, rz., Austria, 162a i13
Mühlbach am Hochkönig, Austria, 162a c4, 108 i16
Mühlbachtal, dol., Austria, 162a cd2
Mühlberg, NRD, 100 i17
Mühlberg, NRD, 102 i16
Mühldorf, Austria, 162 Górnictwo
Mühldorf, NRF, 108 G15, 82 H12
Mühleberg, Szwajcaria, 158 I6
Mühlenau, rz., NRF, 109 A4
Mühlenbeck, NRD, 100 a4
Mühlentliess [Erpe], rz., NRD, 100 b6
Mühlethal, Szwajcaria, 158 I6
Mühlhausen, NRD, 101 i10, 81 E10
Mühlheim, NRF, 107 C7
Mühliga-Hofmanna, Góry—, g., Antarktyda, 66 29
Mühlleiten, Austria, 168 bc3
Mühlrading, Austria, 162 Energetyka
Mühlrüti, Szwajcaria, 158 a4
Mühlthal, Austria, 162a i13
Mühltroff, NRD, 108 B13
Mühlviertel, reg., Austria, 97 FG5-6, 160 B10-11
Muhrgraben, rz., NRD, 100 a2
Muhu, w., ZSRR, 197 D5, 187 G8
Muhu väin, cieśn., ZSRR, 197 D5, 187 G8
Muhulu, Kongo (Kinshasa), 291 C5
Muhutwe, Tanzania, 291 C6
Muhuvesi, rz., Tanzania, 291 E7
Muiden, Holandia, 115 bc4, 114 D6
Muids, Francja, 134 F15
Muikamachi, Japonia, 238 B11, 216 J10
Muileann Cearr, An— [Mullingar], Irlandia, 128 H4
Muineachán [Monaghan], miasto, adm., Irlandia, 128 G5
Muinebeag (Muine Bheag *), Irlandia, 128 i5
Muir, Stany Zjedn., 325 B5
Muir Góra—, podwodn., 63 L12
Muir, Lake—, jez., Australia, 372 e3
Muir Woods National Monument, rez., Stany Zjedn., 325 B2, 330 D2, 324 H2
Muira, Rio—, rz., Mozambik, 293 F5, 291 F6
Muirhead, Wielka Brytania, 132 b4
Muirkirk, Stany Zjedn., 314 a17
Muiron Islands, w., Australia, 369 D2
Muisne, Ekwador, 351 G2
Muite, Mozambik, 291 E7
Muizenberg, Republika Południowej Afryki, 290a F3
Muja, rz., ZSRR, 211 E8
Mujeres, Isla—, w., Meksyk, 336 G16
Mūjib, Wādī—, rz., Jordania, 146 I7
Mujijiao, przyl., Chiny, 231 E8
Mujimbeji, Zambia, 293 D1
Mujnak, ZSRR, 209 a4, 207 i5, 209 f12, 179 E6
Mujnakskij zaliv, zat., ZSRR, 209 a3
Mujunkum, peski—, pust., ZSRR, 207 Hi10-12, 209 f14-15, 183 E7-8
Muka-gawa, rz., Japonia, 240a D5
Mukačevo, ZSRR, 167 B14, 195 E1, 191 E2
Mukaehama, Japonia, 237 I3, 216 M6
Mukah, Malezja, 241 D4
Mukaita, Japonia, 240b D4
Mukallā, Al—, Protektorat Arabii Południowej, 257 G6
Mukallab Hādī, Ra's—, przyl., Federacja Arabii Południowej, 258 k23
Mukawa, Japonia, 240a E3, 215 G11
Mukawa, Kenia, 294 c2
Mukdahan, Syjam, 245 D7
Mukden — Shenyang
Mukeriyān, India, 253 D4
Mukeru, Powiernicze Wyspy Pacyfiku, Wyspy Palau, 379 c2
Mukha, Al— [Mokka], Jemen, 279 D6, 257 G5
Mukhaysa, Al—, Irak, 266 F11
Mukho, Korea Pd., 235 F6
Mukinbudin, Australia, 372 c4
Mukinge, Zambia, 293 D1
Mukinye, Kenia, 294 b3
Mukomuko, Indonezja, 241 E2
Mukowonshi, g., Zambia, 293 C4
Mukry, ZSRR, 210 G3
Muksu, rz., ZSRR, 210 F6-7
Muktāgācha, Pakistan, 256 E5
Muktināth, Nepal, 254 E8
Muktsar, India, 253 D4
Mukur, Afganistan, 262 E13
Mukutano, Kenia, 294 b1
Mukwela, Zambia, 293 F2
Mukwonago, Stany Zjedn., 327 F6
Mul, India, 253 i6, 249 D5
Mula, Hiszpania, 150 F10
Mulā, rz., India, 252 B2
Mūla, rz., Pakistan, 262 G13
Mulādi, Pakistan, 256 G5
Mulaingiri, g., India, 252 E2, 249 F5
Mulaló, Ekwador, 351 H3
Mulaly, ZSRR, 208 H15, 209 e16
Mulan, Chiny, 215 F5, 224 B12
Mulata, Brazylia, 353 H16, 344 D7
Mulatas, Archipiélago de las—, arch., Panama, 351 C3-4, 339 F6
Mulatière, La—, Francja, 138 d18
Mulativu, Cejlon, 252 G5
Mulatos, Kolumbia, 351 C4
Mulayit Taung, g., Birma, 245 D4
Mulazzano, Włochy, 157 F8
Mulbāgal, India, 252 E4
Mulberry, Stany Zjedn., 330 B3
Mulberry, Stany Zjedn., 311 Górnictwo
Mulcahy, Argentyna, 363 E3
Mulchatna River, rz., Stany Zjedn., 303 F9
Mulchén, Chile, 359 F2
Mulde, NRD, 99 a6, 108 B16
Mulde (Mulda), rz., NRD, 102 i15, 82 E12
Muldersdrif, Republika Południowej Afryki, 290a a11
Muldraugh, Stany Zjedn., 313 G5
Mulegé, Meksyk, 335 D4
Muleiḥ, Jordania, 146 k7
Muleshoe, Stany Zjedn., 318 H4
Muleteros, Pantano de los—, zb., Hiszpania, 150 E9
Mulford Gardens, Stany Zjedn., 325 C4-5
Mulgeldie, Australia, 371 Rolnictwo i górnictwo
Mulgŏnni, Korea Pd., 235 i5
Mulgrave Island, w., Australia, 370 B8
Mulhacén, g., Hiszpania, 149 G8, 141 F5
Mülheim, NRF, 110 e4-5
Mülheim, NRF, 110 k13-14, 107 C4
Mülheim an der Ruhr, NRF, 110 c4, 101 i3
Mulhouse (Miluza), Francja, 157 A4, 138 E14
Muli, Chiny, 223 F7
Muli, rz., ZSRR, 215 C10
Mulifanua, Samoa Zachodnie, 380 e5
Muligudje, Mozambik, 291 F7
Mulilansolo, Zambia, 293 C5
Muling, Chiny, 215 F6
Mulingguan, przeł., Chiny, 231 F6
Mulinghe, rz., Chiny, 215 F7, 224 B13
Mulingzhen, Chiny, 215 F6
Mulinhe, rz., Chiny, 223 C7
Mulino, ZSRR, 200 B22
Mulinu'u, Cape—, przyl., Samoa Zachodnie, 380 e5
Mulipa, Mozambik, 293 E4
Mulki, India, 252 E2
Mull, w., Wielka Brytania, Hebrydy, 127 E6
Mull Head, przyl., Wielka Brytania, Orkady, 127 c21
Mull, Sound of—, cieśn., Wielka Brytania, 127 E5-6
Mullach an Radhairc, g., Irlandia, 128 i2-3
Mullach Ide [Malahide], Irlandia, 128 H5
Mullakajeva, ZSRR, 201 G7
Mullaley, Australia, 373 C7
Mullata — Garamullata
Mullen, Stany Zjedn., 317 D5
Müller, Pegunungan—, g., Indonezja, 241 D4
Müllerberget, g., Svalbard, 70 c9
Mullett Lake, Stany Zjedn., 328 C10
Mullett Lake, jez., Stany Zjedn., 328 C10
Mullewa, Australia, 372 b2, 369 E3
Müllheim, NRF, 107 H5
Müllheim, Szwajcaria, 157 A8
Mullica Hill, Stany Zjedn., 319 C6
Mullica, River, rz., Stany Zjedn., 319 C7-8, 332 B7
Mulligan River, rz., Australia, 370 DE7
Mullingar → Muileann Cearr, An—
Müllingen, NRF, 110 i11
Mullins, Stany Zjedn., 332 G2, 314 H8
Mullion, Wielka Brytania, 133 D2
Mullo, Etiopia, 279 F5
Mullovka, ZSRR, 200 G21, 192 B15
Mullrose, NRD, 102 G18, 82 D14
Mullsjö, Szwecja, 121 E11
Mullumbimby, Australia, 373 B9
Mulobezi, Zambia, 293 F1, 291 F5
Mulolera, Mozambik, 293 E5
Mulonda, Angola, 291 F3
Mulopwe, Zambia, 293 D2
Mul'pa, ZSRR, 215 D10
Mülsen-Sankt Jakob, NRD, 99 b3
Mulshi, India, 252 B1
Mulshi Tālāb, jez., India, 252 B1
Mulsum, NRF, 109 D2
Mulsum, NRF, 109 D5, 101 D8
Multāi, India, 253 i6
Multān, miasto, adm., Pakistan, 253 D2, 249 B4
Multany — Muntenia
Multedo, Włochy, 156 f7
Muluerhe, rz., Chiny, 215 D3-4
Muluja — Mouloūya, Quēd—
Mulumbe, Monts—, g., Kongo (Kinshasa), 293 B2-3, 291 D5
Mulungushi Dam, zap., zb., Zambia, 293 E3
Muluwusuhe, rz., Chiny, 223 E5
Mulymja, ZSRR, 188 F29, 205 E8
Mulymja, rz., ZSRR, 188 F29
Muławki, Polska, 93 k18
Mūmān, Iran, 262 i10
Mumbai (Bombaj), India, 254, 252 B1, 249 E4
Mumbai Bandar, port, India, 254 b17
Mumbles, Wielka Brytania, 133 A5
Mumbwa, Zambia, 293 E2, 291 E5
Mumha, reg., Irlandia, 128 i2-3
Mümling, rz., NRF, 107 D7-8
Mumra, ZSRR, 204 C13, 192 G14
Mun, Mae Nam—, rz., Syjam, 245 E7
Muna, Meksyk, 336 G15
Muna, rz., ZSRR, 211 C9, 184 C12
Muna, Pulau—, w., Indonezja, 242 EF6
Munaboo, India, 253 G2, 249 C4
Munāgāt-el-Kubra, El—, ZRA, 146 b2
Munagata, Japonia, 237 E5
Munajly, ZSRR, 192 F18
Munamni, KRLD, 235 C6
Munar, Rumunia, 169 E3
Munbinia, Australia, 372 b3
Munburra, Australia, 370 B9
Munčešty, ZSRR, 195 b21
Münchberg, NRF, 108 C13,

Murtoa, Australia, 373 F4, 370 G8
Murton, Wielka Brytania, 132 j24
Murtosa, Portugalia, 149 D3
Muru, g., Tanzania, 294 f8
Muru, Rio—, rz., Brazylia, 357 C6, 343 E3
Murua → Woodlark
Murua Nysigar, g., Kenia, 279 i2, 291 B6
Murucupi, Brazylia, 353 H18
Murud, India, 252 B1, 249 E4
Murud, Mount—, g., Indonezja, 241 D5
Muruda, India, 256 H1
Muruka, Kenia, 294 a4
Murunkan, Cejlon, 252 G5
Murupara, Nowa Zelandia, 375 D7
Mururoa, w., Polinezja Francuska, 366 F14
Mururuwe, Kenia, 294 b3
Murutinga, Brazylia, 352 i13, 343 D6
Murwai, India, 255 G5
Murwāra, India, 253 H7, 249 D6
Murwillumbah, Australia, 373 B9, 370 E10
Murygino, ZSRR, 200 C21, 188 G21
Mürz, rz., Austria, 160 C12
Murzasichle, Polska, 94 p20
Mürzhofen, Austria, 162a f11
Murzinka, ZSRR, 201 E10
Mürzsteg, Austria, 97 H8
Murzuk → Murzūq
Murzuk, Edejen → Murzūq, Edeien el—
Murzūq, Libia, 274 C8
Murzūq, Edeien el—, pust., Libia, 282 Hi14, 274 D8
Murzynowo, Polska, 94 b2
Mürzzuschlag, Austria, 97 H9, 160 C12
Muş, miasto, adm., Turcja, 266 C9
Mus-Chaja, gora—, g., ZSRR, 212 D14
Mūsa, rz., ZSRR, 197 F6
Mūsa, Gebel— (Góra Mojżesza), g., ZRA, 278 D7, 265 H6
Mūsā Qal'ah, Afganistan, 262 E12
Mūsā 'Uyūn, źr., ZRA, 146 d3, 278 C5
Musāfirkhānā, India, 255 F6
Musala, g., Bułgaria, 173 E4, 143 C18
Musala [Mansalar], Pulau—, w., Indonezja, 246 L4, 241 D1
Musan, KRLD, 235 A6
Musandam, Ra's—, przyl., Oman, 258 D8
Musao, Kongo (Kinshasa), 293 A2
Musashino, Japonia, 240b B1, 238 D12
Musawa, Nigeria, 287 C14
Musay'īd, Katar, 261 i5, 257 D7
Musayjid, źr., Irak, 266 G10
Musaymīr, Federacja Arabii Południowej, 279 D7
Musaywid, źr., Arabia Saudyjska, 265 H8
Musayyib, Al—, Irak, 266 F11
Musazade → Arhavi
Muscat → Masqaṭ
Muscaline, Stany Zjedn., 327 G3, 317 E10, 310 C8
Müsch, NRF, 107 C3
Muschima, Kongo (Kinshasa), 293 C1
Muschwitz, NRD, 102 i14
Muscle Shoals, Stany Zjedn., 315 Przemysł lekki I
Muscoda, Stany Zjedn., 327 E4
Musconetcong River, rz., Stany Zjedn., 319 A6
Müselbach, Szwajcaria, 158 a5
Musgrave, Australia, 370 B8
Musgrave Ranges, g., Australia, 369 E6
Mūshā, ZRA, 278 E4
Mushandike National Park, rez., Rodezja, 293 H4
Mushāsh al-Ḥarmalīyā, źr., Arabia Saudyjska, 261 H4
Mushāsh aẓ-Ẓu'ayyinī, źr., Arabia Saudyjska, 261 i4
Mushie, Kongo (Kinshasa), 291 C3
Mushingashi, rz., Zambia, 293 D2
Mushitageshan (Muztag Ata), g., Chiny, 210 F8, 223 D2
Mushu, w., Nowa Gwinea Australijska, 379 s24
Musi, rz., India, 252 C4, 249 E5
Musi, Sungai—, rz., Indonezja, 241 E2
Mūsiān, Iran, 261 E3
Musick Point, przyl., Nowa Zelandia, 375 b12
Musiri, India, 252 F4
Musishan, g., Chiny, 253 B7, 223 D3
Musitaoling, g., Chiny, 208 G18
Muskau, Bad → Bad Muskau
Muskeget Channel, cieśn., Stany Zjedn., 320 F9-10
Muskeget Island, w., Stany Zjedn., 320 F10
Muskegon, Stany Zjedn., 327 E8, 313 D4, 310 C9
Muskegon Heights, Stany Zjedn., 327 E8, 313 D4
Muskegon River, rz., Stany Zjedn., 327 E9, 313 CD5, 310 C9
Müskī, El—, ZRA, 275 g25
Muskingum River, rz., Stany Zjedn., 313 F7
Muskīra, India, 255 G4
Muskogee, Stany Zjedn., 318 H8, 309 D7
Muskoka, Lake—, jez., Kanada, 328 D15, 313 C8
Muskwa River, rz., Kanada, 304 G16
Musl'umovo, ZSRR, 201 G11, 207 C6
Musl'umovo, ZSRR, 201 G3
Musmār, Sudan, 279 A2, 275 E13
Musmār, Gebel—, g., Sudan, 279 A2
Musocco, Włochy, 156 d4
Musofi, Kongo (Kinshasa), 293 C2
Musofu, Zambia, 293 D3
Musokantanda, Kongo (Kinshasa), 293 C1
Musoma, Tanzania, 291 C6
Musomišta, Bułgaria, 173 F4
Musondwedzi, rz., Zambia, 293 D1
Musoshi, Kongo (Kinshasa), 293 C2
Mušov, Czechosłowacja, 97 F11
Musquapsink Brook, rz., Stany Zjedn., 321 B3
Mussa Ali, g., Etiopia, 279 D6, 275 F14
Mussalo, w., Finlandia, 197 B8
Mussau, w., Nowa Gwinea Australijska, Archipelag Bismarcka, 379 s25-26
Musselburgh, Wielka Brytania, 132 b8
Musselkanaal, Holandia, 114 C10
Musselshell River, rz., Stany Zjedn., 323 C9-10, 309 B5
Mussende, Angola, 291 E3
Mussidan, Francja, 137 G7
Musso, Włochy, 152 Górnictwo
Mussomeli, Włochy, 154 K8
Mussuma, Angola, 291 E4
Mušt, ZSRR, 194 D9
Musta, Malta, 145 p19
Muṣṭafa, Algeria, 281 a16
Mustafa Kemalpaşa, Turcja, 176 C21, 265 B3, 143 D21
Mustafābād, India, 254 c19
Mustafābād, India, 255 E3
Mustāfābād, India, 255 G6
Mustafino, ZSRR, 201 G3
Mustahil, Etiopia, 279 H7
Mustajõe, ZSRR, 197 E8
Mustāng, Nepal, 254 E6
Mustang Draw, rz., Stany Zjedn., 318 i4
Mustang Island, w., Stany Zjedn., 318 L7
Musters, Lago—, jez., Argentyna, 348 H3-4
Mustjala, ZSRR, 197 D4
Mustjõgi, rz., ZSRR, 197 E8
Mustla, ZSRR, 197 D7
Mustvee, ZSRR, 197 D8, 187 G10
Musu-dan, przyl., KRLD, 235 C6
Musuko, reg., Kongo (Kinshasa), 291 D3
Musun, Turcja, 203 i9
Musurī (Masuri*), India, 255 B3, 253 D6
M'us'usl'u, ZSRR, 204 H13
Muswellbrook, Australia, 373 D8, 370 F10
Muszaki, Polska, 86 E15, 82 C20
Muszkowice, Polska, 92 q21
Muszyna, Polska, 90 G13, 82 G20
Mut, Turcja, 265 D5, 143 F23
Mūṭ, ZRA, 278 G1, 274 C11
Mutá, Ponta do—, przyl., Brazylia, 361 D7, 344 F10
Mutanda, Mozambik, 293 H5
Mutanda, Zambia, 293 D2, 291 E5
Mutano [Humbe], Angola, 291 F2
Mutarara, Mozambik, 293 F6
Mutata, Kolumbia, 351 D4
Mutayyin, Jemen, 279 C6
Mutěnice, Czechosłowacja, 98 F12
Muthīgani, Kenia, 294 b3
Muthurwa, Kenia, 294 c2
Muṭī'a, El—, ZRA, 278 E4
Muting, Indonezja, 242 F9
Mutis, Gunung—, g., Indonezja, 242 F6
Mutki (Mirtağ), Turcja, 266 C9
Mutmir, Sudan, 279 B1
Mutnaja, ZSRR, 201 D6
Mutnyj Materik, ZSRR, 188 D24
Muto, rz., Włochy, 145 k15
Mutoini, rz., Kenia, 294 c2
Mutombo-Mukulu, Kongo (Kinshasa), 291 D4
Mutomo, Kenia, 291 C7
Mutomo, Kenia, 294 b3
Mutshatsha, Kongo (Kinshasa), 291 E4
Mutsu-wan, zat., Japonia, 240a F2-3, 216 H11
Mutsumi, Japonia, 240b B3
Mutsuno, Japonia, 240b E3
Mutlaburra, Australia, 370 D8
Mutters, Austria, 162a i13
Mutterstadt, NRF, 107 E6
Muttler, g., Szwajcaria, 157 C10
Mutuini, Kenia, 294 c2
Mutum, Brazylia, 362 G6
Mutum Biyu, Nigeria, 287 E16
Mutum, Rio—, rz., Brazylia, 357 A7
Mutumparanã, Brazylia, 343 E4-5
Mutunguru, Kenia, 294 a2
Mutunópolis, Brazylia, 361 D2
Mutupet, India, 252 F4
Mututi, Ilha—, w., Brazylia, 353 H17
Muwassam, Al—, Arabia Saudyjska, 279 B6
Muwayh, Al—, Arabia Saudyjska, 257 E5
Muwayliḥa, Al—, Arabia Saudyjska, 265 i6, 257 D4
Muxima, Angola, 291 D2
Muxiumiao, Chiny, 233 B3
Muy, Le—, Francja, 144 j12
Muyaga, Burundi, 291 C6
Muyaka, Kenia, 294 c2
Muye, Nigeria, 286 E14
Muyombe, Zambia, 293 C5
Muyumba, Kongo (Kinshasa), 291 D5
Muyuri, Boliwia, 357 F8
Muzaffarābād, Pakistan, 253 B3, 249 B4
Muzaffargarh, Pakistan, 253 D2, 249 B4
Muzaffarnagar, India, 255 C2, 253 E5, 249 C5
Muzaffarpur, India, 255 F10, 254 F9, 249 C7
Muzai, Japonia, 240b B4
Mužakow → Bad Muskau
Muzalqam, Jabal al—, g., Federacja Arabii Południowej, 258 k23
Muzambinho, Brazylia, 364 E2, 362 H3
Muzambinho, Serra do—, g., Brazylia, 364 E2
Muzbek, gora—, g., ZSRR, 206 e15
Muzbel', g., ZSRR, 207 E11
Muzbel', Uval—, wzg., ZSRR, 192 H18
Muze, Rio—, rz., Mozambik, 293 E4
Muzhen, Chiny, 232 L5
Muzhuhe, rz., Chiny, 231 E9
Muži, ZSRR, 188 D29, 205 D8, 179 C7
Muzillac, Francja, 137 E4
Muzkol, chrebet—, g., ZSRR, 262 B16
Mužla, Czechosłowacja, 98 H15
Muztag Ata → Mushitageshan
Muztāgh Mārg, przeł., Chiny/Pakistan, 253 B5
Mvandi, Gabon, 291 B2
Mvölö, Sudan, 274 G11
Mvomero, Tanzania, 291 D7
Mvoung, rz., Gabon, 291 B2
M'Vouli, Kongo (Brazzaville), 291 C2
Mvuvye, rz., Zambia, 293 E4
Mwadingusha, Kongo (Kinshasa), 293 C2, 291 E5
Mwakete, Tanzania, 293 B6
Mwambwa, rz., Zambia, 293 C5
Mwandi, Zambia, 291 F4
Mwanza, Kongo (Kinshasa), 293 A2, 291 D5
Mwanza, Malawi, 293 E6
Mwanza, Tanzania, 291 C6
Mwaya, Tanzania, 293 B5, 291 D6
Mweka, Kongo (Kinshaša), 291 C4
Mwene Ditu, Kongo (Kinshasa), 291 D4
Mwenga, Kongo (Kinshasa), 291 C5
Mwengwa, Zambia, 293 E1
Mwenzo, Zambia, 293 B5
Mwepo, Kongo (Kinshasa), 293 C2
Mweri, Kenia, 294 a2
Mweru, Lake— [Lac Moero], jez., Zambia/Kongo (Kinshasa), 293 B3, 291 D5
Mweru Swamp, soln., Zambia, 293 B3
Mwewe, rz., Rodezja, 293 H3
Mweza Range, g., Rodezja, 293 H3-4, 292 G5-6
Mwilambwe, Kongo (Kinshasa), 293 B1
Mwimbi, Tanzania, 293 B4
Mwimuto, Kenia, 294 a3
Mwingi, Kenia, 291 C7
Mwinilunga, Zambia, 291 E4
Mwitiku, Kenia, 294 b3
Mwomadi, Zambia, 293 E2
My Tho, Wietnam Pd., 246 G8
Myakka City, Stany Zjedn., 314 L6
Myall Lake, jez., Australia, 373 D9
Myanaung, Birma, 245 C2, 250 E9
Myanī, rz., Pakistan, 256 F6-7
Myaungmya, Birma, 245 D2
Myawadi, Birma, 245 D4
Myczkowce, Polska, 90 G16, 82 G22
Myddle, Wielka Brytania, 131 E2
Mydlniki, Polska, 91 l25
Mydlovary, Czechosłowacja, 96 Energetyka
Myebon, Birma, 245 B1
Myeik [Mergui], Birma, 245 F4, 250 F9
Myeik Kyunzu (Archipelag Mergui), arch., Birma, 245 FG3, 250 FG9
Myera, Malawi, 293 D6
Myera, Malawi, 293 E6
Myerstown, Stany Zjedn., 331 c7, 319 B4, 329 H18
Myggbukta, Grenlandia, 299 D21
Myingyan, Birma, 245 B2, 250 D9
Myitkyina, Birma, 250 C9
Myitnge Myit, rz., Birma, 245 B3, 250 D9
Myitson, Birma, 245 A3
Myitta, Birma, 245 E4, 250 F9
Myittha, Birma, 245 B3
Myittha Myit, rz., Birma, 245 A2, 250 D8
Myjava, Czechosłowacja, 98 F13
Myjava, rz., Czechosłowacja, 98 F12
Myk, ZSRR, 210 F5
Mykan, ZSRR, 193 af32
Mykan vtoroj, ZSRR, 193 af32
Mykanów, Polska, 89 D10
Mykēnai (Mykeny), miasto, ruiny, Grecja, 175 F15, 143 F18
Mykerinos, Haram—, ruiny, ZRA, 275 h24
Mýkonos, Grecja, 176 F18
Mýkonos, w., Grecja, Cyklady, 176 F18, 143 F19
Mylau, NRD, 99 b1, 108 B14
Mylius Erichsens Land (Ziemia Mylius Erichsena), reg., Grenlandia, 299 B19-21
Mymensingh, Pakistan, 256 E5, 254 G12, 250 D8
Myn-Aral, ZSRR, 208 H12, 209 e15, 179 E8
Mynäjoki, rz., Finlandia, 197 B4
Mynämäki [Virmo], Finlandia, 197 B3
Mynbulak, ZSRR, 209 b7, 210 D2
Mynbulak, gora—, g., ZSRR, 206 d15
Mynbulak, kotlovina—, kotl., ZSRR, 209 bc7-8, 209 f13
Myndagaj, ZSRR, 211 D12
Myndrešty, ZSRR, 195 F7
Mynfontein, Republika Południowej Afryki, 290a D5
Mynžilgi, gora—, g., ZSRR, 207 i10, 209 f14
Myo-gyi, Birma, 245 B3
Myōgane-saki, przyl., Japonia, 240 F2
Myohaung, Birma, 245 B1
Myōkō, Japonia, 240b D4
Myōkō-zan, g., Japonia, 238 C11
Myon, Francja, 157 B1
Myothit, Birma, 245 B2
Myra, Norwegia, 121 D6
Myrane, Norwegia, 123 b2
Mýrasýsla, adm., Islandia, 124 D5
Myrdal, Norwegia, 121 B5
Mýrdalsjökull, lod., Islandia, 124 E7-8
Mýrdalssandur, fizj., Islandia, 124 E8
Mýri, Islandia, 124 C9
Myrset, Norwegia, 123 e8
Myrtle Beach, Stany Zjedn., 332 H3, 314 i8
Myrtle Grove, Stany Zjedn., 331 f10
Myrtle Island, w., Stany Zjedn., 319 H5
Myrtle Point, Stany Zjedn., 323 E1
Mýrtou, Cypr, 265 a18
Mys Vchodnoj, ZSRR, 205 C13
Mys Želanija, ZSRR, 205 B9, 179 B7
Myšelovka, ZSRR, 193 j9
Mysen, Norwegia, 121 C9
Mysingen, cieśn., Szwecja, 122 CD16
Myski, ZSRR, 206 D8, 208 D19, 205 G13
Myškino, ZSRR, 199 D10, 187 H16
Myškova, rz., ZSRR, 202 E4
Mysłakowice, Polska, 92 p17, 89 D3
Mysłaków, Polska, 92 p20
Mysłowice, Polska, 89 d27, 89 E10
Mysłów, Polska, 92 p17
Mysore → Maisūr
Mystic, Stany Zjedn., 320 F6
Myszewo, Polska, 93 d6
Myszęcin, Polska, 94 c3
Myszki, Polska, 93 m21
Myszków, Polska, 89 D10, 82 F19
Myszyniec, Polska, 86 E16, 82 C21
Myśla, rz., Polska, 85 F3
Myślenice, Polska, 94 n16, 90 F11, 82 G19
Myśliborskie, Jezioro—, jez., Polska, 93 i15
Myśliborskie, Pojezierze—, poj., Polska, 85 EF2-4
Myślibórz, Polska, 85 F3, 82 D14
Myślice, Polska, 86 D13
Myślinów, Polska, 92 o18
Myt, ZSRR, 199 E14, 188 H18
Mýtikas, Grecja, 175 E13
Mytilḗnē, miasto, adm., Grecja, 176 D19, 143 E20
Mytilḗnē (w., Grecja) → Lésvos
Mytišči, ZSRR, 193 a4, 199 F9, 191 B9
Mýtna, Czechosłowacja, 98 G17
Mýto, Czechosłowacja, 97 D5
Mývatn, jez., Islandia, 124 C9
Myzeqeja, niz., Albania, 175 C12
Myzovo, ZSRR, 195 B3
Mzab, reg., Algeria, 282 D9-10, 273 B6
Mzab, Ouēd—, ued, Algeria, 282 D10
Mže, rz., Czechosłowacja, 97 D4
Mzereb, El—, źr., Mali, 273 D4
Mzimba, Malawi, 293 C5
Mzurki, Polska, 90 C11
Mzuzu, Malawi, 293 C5
Mzymta, rz., ZSRR, 194 E3, 203 E5-6, 191 H11

N

N Aklim, Adrar—, g., Maroko, 281 E3
N Ataram, Erg—, pust., Algeria, 282 i8-9
N Gousa, Algeria, 282 D10
N Isser, Djebel—, g., Algeria, 282 H12, 274 D7
N Test, Tīzī—, przeł., Maroko, 281 E3
N Tichka, Tīzī—, przeł., Maroko, 281 E4
Na Blascaedi, w., Irlandia, 128 i1
Na Ceachan, Sléibhte—, g., Irlandia, 128 J2
Na Cealla Beaga, Irlandia, 127 G3
Na Comaraigh, g., Irlandia, 128 i4
Na Cruacha, wzg., Irlandia, 128 i2
Na Cruacha Dubha, g., Irlandia, 128 J1-2
Na Gaibhlte, g., Irlandia, 128 i3
Na Gleanntai, Irlandia, 127 G3
Na Logu, Jugosławia, 162b j16
Na, Nậm—, rz., Demokratyczna Republika Wietnamu, 245 A6
Na Nol, Syjam, 245 C5
Na Reannacha Rua, przyl., Irlandia, 127 F3
Na-shima, w., Japonia, 240b E1
Naab, rz., NRF, 108 E14, 82 G12
Naaldwijk, Holandia, 115 i9, 114 E4
Naalehu, Stany Zjedn., Hawaje, 380 i16
Na'am → Era, Nahr—
Naama, Algeria, 281 D7
Naantali [Nadendal], Finlandia, 197 B4
Naarden, Holandia, 114 D6
Naarn, Austria, 97 G7
Naarn, rz., Austria, 97 G7
Naaro, Kenia, 294 a4
Naas → Nás na Ri
Naauwte, De—, Republika Południowej Afryki, 290a D4
Nababiep, Republika Południowej Afryki, 290a C2
Nabadwīp, India, 256 F3, 254 H11, 250 D7
Nabagangā, rz., Pakistan, 256 F3-4
Nabal, Peru, 351 J6, 343 D3
Nabari, Japonia, 238 E9
Nabatīya et-Tahta, Liban, 146 h6
Nabburg, NRF, 108 E14, 82 G12
Nabeglavi, ZSRR, 194 H8
Naberežnyje Čelny, ZSRR, 200 F24, 188 i23
Nabesna, Stany Zjedn., 303 F12
Nābeul, Tunezja, 154 L5, 282 B13, 142 F12
Nābhā, India, 253 D5
Nabīgañj, Pakistan, 256 E6, 254 G12
Nabil', rz., ZSRR, 215 C12
Nabileque, Rio—, rz., Brazylia, 347 BC6
Nabil'skij zaliv, zat., ZSRR, 215 C12
Nabire, Indonezja, 242 E9
Nabk, An—, Arabia Saudyjska, 265 G7
Nabk, En—, ZRA, 278 D7, 265 H6
Nāblus (Sychem), miasto, adm., Jordania, 146 j6, 265 F6, 143 H24
Nabogo, Ghana, 286 E10
Naboomspruit, Republika Południowej Afryki, 290a A6
Nabordo, Nigeria, 287 D15
Nabula, Chiny, 253 D7
Nabúrl, Mozambik, 291 F7
Nacal, Portugalia, 150 b17-18
Nacala, Mozambik, 291 E8
Načplovo, ZSRR, 202 G9
Nacaome, Honduras, 339 E4
Nacebe, Boliwia, 357 D8, 343 F4
Načeradec, Czechosłowacja, 97 D7
Nāchana, India, 253 F2
Naches, Stany Zjedn., 323 C3
Nachičevan', miasto, adm., ZSRR, 204 i11, 192 J13, 179 F5 (23)
Nachičevančaj, rz., ZSRR, 204 i11
Nachijō-jima, w., Japonia, 238 F12, 216 L10
Nachille, Etiopia, 279 H3
Nachingwea, Tanzania, 291 E7
Nachitai, Chiny, 223 D5
Náchod, Czechosłowacja, 92 r18, 97 C10
Nachodka, ZSRR, 215 G7, 211 H12, 180 E14
Nachodka, ZSRR, 188 C33
Nachodka, ZSRR, 205 D11
Nachrači, ZSRR, 205 F9, 179 D7
Nachrodt-Wiblingwerde, NRF, 110 c7
Nachtache, ZSRR, 215 E10
Nachterstedt, NRD, 104 Górnictwo
Nachvak Fiord, fiord, Kanada, 300 G13
Nacimiento, Chile, 359 F2
Nacimiento Reservoir, zb., Stany Zjedn., 330 F4
Načinskij Golec, gora—, g., ZSRR, 213 C15
Nacka, Szwecja, 123 h16-17
Nackara, Australia, 373 D2
Nackenheim, NRF, 110 m17
Nacław, Polska, 85 C7
Nacogdoches, Stany Zjedn., 318 J8, 309 E8
Nacori Chico, Meksyk, 335 C5
Nacozari de Garcia, Meksyk, 335 B5
Nacqueville, Baie de—, zat., Francja, 140 e6
Ñacuñán, Argentyna, 359 E5
Ñacunday, Paragwaj, 360 B5
Ñacunday, Río—, rz., Paragwaj, 360 A5
Nada, Chiny, 228 L4, 224 H8
Nadanhadaling, g., Chiny, 215 EF6-7, 224 B13
Nadarevo, Bułgaria, 173 C10
Nadarzyce, Polska, 85 E7
Nadarzyn, Polska, 91 c1, 94 i6
Nadăş, Rumunia, 169 E4
Nádasd, Węgry, 167 E2
Nadbaī, India, 255 E2
Nadbrzeżna, Kordyliera → Costa, Cordillera de la—
Nadbrzeżne, Góry (Kanada) → Coast Mountain
Nadbrzeżne, Góry (Stany Zjedn.) → Coast Ranges
Nadcisańska, Nizina → Potiská nížina
Naddnieprzańska, Nizina → Pridneprovskoja nizmennost'
Naddnieprzańska, Wyżyna → Pridneprovskoja vozvyšennost'
Naddunajska, Nizina → Podunajska nížina
Nadendal → Naantali
Nadeş, Rumunia, 169 E10
Nadesumu, Chiny, 254 D10
Nadežnaja, ZSRR, 194 C6
Nadiyā, reg., India, 256 F3, 254 H11
Nadīyād, India, 253 H3, 249 D4
Nadji Boro, Republika Środkowoafrykańska, 287 G18
Nadkaspijska, Nizina → Prikaspijskaja nizmennost'
Nădlac, Rumunia, 169 E2
Nadma-Górki, Polska, 91 a3-4
Nadmorski, Kraj → Primorskij kraj
Nadniemeńska, Nizina → Nemanskaja nizina
Nadodrze, Polska, 92 v25
Nadole, Polska, 93 b2
Nadono, Japonia, 240b E4
Nādōr, miasto, adm., Maroko, 149 i9, 281 C6, 141 G5
Nadqān, źr., Arabia Saudyjska, 258 E7
Nădrag, Rumunia, 169 F5
Nadrai, India, 255 E3
Nadrenia → Rheinland
Nadrenia-Palatynat → Rheinland-Pfalz
Nadrenia Północna-Westfalia → Nordrhein-Westfalen
Nadterečnaja, ZSRR, 204 E11, 192 H13
Nádudvar, Węgry, 167 D11, 163 B10
Nadur, Malta, 145 o19
Nadur Tower, wzg., Malta, 145 p19
Nadušita, ZSRR, 195 F6
Nadvoicy, ZSRR, 187 E14
Nadvornaja, ZSRR, 195 E3, 191 E3
Nadwołżańska, Wyżyna → Privolžskaja vozvyšennost'
Nadym, ZSRR, 205 D10
Nadym, rz., ZSRR, 205 E10, 183 C8
Nadymskaja Ob', est., ZSRR, 188 C32
Nadyrovo, ZSRR, 200 G24
Nadziei, Wyspa → Hopen
Nadžin, KRLD, 235 A7
Nadžin-man, zat., KRLD, 235 A7
Nadžu, Korea Pd., 235 H3
Nadzaf, An → Najaf, An—
Nærbø, Norwegia, 121 D3
Nærsnes, Norwegia, 121 C8
Nærum, Dania, 116 C3
Næstved, Dania, 121 G9
Nafada, Nigeria, 287 D16
Nafana, Wybrzeże Kości Słoniowej, 286 E8
Näfels, Szwajcaria, 157 B8
Naft-e Safīd, Iran, 261 F4
Naft-e Shāh, Iran, 261 E2
Naft Khāna, Irak, 266 E11
Naftalan, ZSRR, 204 H12, 192 i14
Nafūd ad Daḥī, pust., Arabia Saudyjska, 257 E5-6
Nafūd al-Madhhuf, pust., Arabia Saudyjska, 266 i10-11
Nafūd, An— (Wielki Nefud), pust., Arabia Saudyjska, 265 H9-10, 257 D4-5
Nafūsa, Jebel—, g., Libia, 282 DE13-14, 274 B8
Nag Ḥammādī, ZRA, 278 F5
Nag Tibba, g., India, 255 B3, 253 D6
Naga, Filipiny, 242 B6
Nāgā Pahāḍīyāh, g., India, 254 FG14
Nāgā Pradesh, adm., India, 254 F14
Naga-shima, w., Japonia, 237 F4-5
Naga-shima, w., Japonia, 237 G2-3
Nagačev (Nagaczew), ZSRR, 90 F18
Nagahama, Japonia, 238 D9
Nagahama, Japonia, 237 F5, 216 L7
Nagahama, Japonia, 240b D1
Nagahama, Japonia, 240b E1
Nagai, Chiny, 223 E5
Nagai, Japonia, 238 A13
Nagai, Japonia, 240b E1
Nagai Island, w., Stany Zjedn., 303 G9
Nagajbakskij, ZSRR, 201 i9
Nāgamaṅgalā, India, 252 E3
Nagambie, Australia, 373 F5
Nagano, miasto, adm., Japonia, 238 C11, 216 J10
Naganuma, Japonia, 238 B13
Naganuma, Japonia, 240b C4
Nagaoka, Japonia, 238 B11, 216 J10
Nagaoka, Japonia, 238 D11
Nagar, India, 252 B5
Nagar, India, 253 C5
Nagar, India, 255 E2
Nāgar, rz., Pakistan/India, 256 C3
Nāgar, rz., Pakistan, 256 E4
Nagar Karnu, India, 252 C4
Nagar Pārkar, Pakistan, 262 i15, 249 D4
Nagar Ūntārī, India, 254 G8
Nagara-gawa, rz., Japonia, 238 D9, 216 K9
Nagararia, Kenia, 294 a4
Nagarbāri, Pakistan, 256 E4, 254 G11
Nagarberā, India, 256 C5
Nagare Angu [Cape Negrais], przyl., Birma, 245 D2
Nāgarimalai, g., India, 252 E4
Nāgārjunsāgar, India, 248 Gospodarka
Nāgarkoil, India, 252 G3, 249 G5
Nagarpur, Pakistan, 256 E4
Nagasaka, Japonia, 238 D11
Nagasaka, Japonia, 240b E1
Nagasaki, miasto, adm., Japonia, 237 G2, 216 L5
Nagasaki, Japonia, 240b E3
Nagasaki-bana, przyl., Japonia, 237 H3
Nagasaku, Japonia, 240b B4
Nagashima, Japonia, 238 E9, 216 K9
Nagashush, Gebel—, wzg., Sudan, 274 E11-12
Nagasu, Japonia, 237 F4
Nagasuga, Japonia, 240b D3
Nagata, Japonia, 237 i3, 216 M6
Nagatani, Japonia, 240b D1
Nagato, Japonia, 237 E4, 216 K6
Nāgau Ghar, g., Pakistan, 262 G13
Nāgaur, India, 253 F3
Nagaura-kō, zat., Japonia, 240b E1
Nagavskaja, ZSRR, 202 F3
Nagayama, Japonia, 240a D4
Nāgdā, India, 253 H4
Nag'ed-Deir, ruiny, ZRA, 278 F4
Nāghbir, India, 253 i6
Naghdeh, Iran, 261 C2
Nagīnā, India, 255 C3, 253 E6, 249 C5
Nagir, Pakistan, 253 A4
Nāgishōt, Sudan, 275 H12
Nagłowice, Polska, 90 D12
Nago, Japonia, 237 E4
Nago, Riukiu, 240c F6
Nāgod, India, 255 H5, 253 G7
Nagoja → Nagoya
Nagold, NRF, 107 F7
Nagold, rz., NRF, 107 F7
Nagorje, ZSRR, 199 E10
Nagorno-Karabachskoja AO (Górnokarabachski OA), adm., ZSRR, 204 Hi12, 192 iJ14, 179 EF5(24)
Nagornoje, ZSRR, 170 G17, 195 H7
Nagornovo, ZSRR, 206 A11
Nagornyj, ZSRR, 211 E10, 180 D13
Nagorskoje, ZSRR, 200 B22, 188 G22
Nagoya, Japonia, 238 D9, 216 K9
Nagpilapil, Filipiny, 240d k11
Nāgpur, India, 253 i6, 249 D5
Nagreg, Indonezja, 240d n16
Nagu → Nauvo
Naguilles, Lac de—, jez., Francja, 138 j27
Nāgvali, rz., India, 252 B6, 249 E6
Nagy-berek, reg., Węgry, 168 h7-8, 167 E3-4
Nagy-Kevély, g., Węgry, 168 d4
Nagy-Sárrét, reg., Węgry, 167 D10-11
Nagyatád, Węgry, 167 F3
Nagybajom, Węgry, 167 F4
Nagybaracska, Węgry, 167 F6
Nagybátony, Węgry, 98 H17, 167 C8
Nagyberény, Węgry, 168 g10
Nagycenk, Węgry, 98 H11, 167 C2
Nagycsepely, Węgry, 168 gh9
Nagydobos, Węgry, 169 A5
Nagydorog, Węgry, 167 E6
Nagyecsed, Węgry, 167 C13
Nagyfüged, Węgry, 98 H18, 167 C9
Nagyhalász, Węgry, 167 B12
Nagyhorsány, Węgry, 167 G5
Nagyhegyes, Węgry, 167 C11
Nagyigmánd, Węgry, 98 H14
Nagyiván, Węgry, 167 C10
Nagykálló, Węgry, 167 C12
Nagykanizsa, Węgry, 167 F2, 142 A15
Nagykáta, Węgry, 98 i17, 167 D8
Nagykereki, Węgry, 167 D12
Nagykőrös, Węgry, 167 D8
Nagykőrű, Węgry, 167 D9
Nagykunság (Wielka Kumania), reg., Węgry, 167 DE9-10
Nagylengyel, Węgry, 166 Górnictwo
Nagyléta, Węgry, 167 D12
Nagylóc, Węgry, 167 B8
Nagymágocs, Węgry, 167 E9
Nagymányok, Węgry, 166 Górnictwo
Nagymaros, Węgry, 98 H15, 167 C6
Nagynyárád, Węgry, 167 G6
Nagyoroszi, Węgry, 98 G16, 167 B7
Nagyrécse, Węgry, 167 F3
Nagyréde, Węgry, 98 H17
Nagyszénás, Węgry, 167 E10
Nagyszokoly, Węgry, 168 h10
Nagytarcsa, Węgry, 168 d6
Nagytétény, Węgry, 168 e4
Nagyvázsony, Węgry, 168 g8, 167 E4
Naha, Riukiu, 240c F6
Nahalā, Izrael, 146 k5
Nāhan, India, 255 B2, 253 D5
Nahar Ouassel, Ouēd—, rz., Algeria, 282 C8-9
Nahari, Japonia, 237 F7
Naharīyā, Izrael, 146 h6
Nahāta, Pakistan, 256 F4
Nahāvand, Iran, 261 D4
Nahe, NRF, 109 C8
Nahe, rz., NRF, 107 D5, 81 G7
Nahelej, w., Etiopia, 279 B5
Nahia, ZRA, 275 g24
Nahīnagar, Pakistan, 256 F5
Nāhiya, An—, Irak, 266 E9
Nahma, Stany Zjedn., 327 C8
Nāhnā, India, 255 B2
Nahr Kurun, Sudan, 279 H2
Nahuala, Laguna—, lag., Meksyk, 336 i9-10
Nahūd, En—, Sudan, 274 F11
Nahuel Huapí, Argentyna, 359 H3, 348 G3
Nahuel Huapí, Lago—, jez., Argentyna, 359 H3
Nahuel Mapá, Argentyna, 359 E5
Nahuel Niyeu, Argentyna, 359 H5
Nahuel Rucá, Argentyna, 363 G6
Nahunta, Stany Zjedn., 314 J7
Nā'ibābād, Afganistan, 262 C13
Naic, Filipiny, 240d l13
Naica, Meksyk, 334 Gospodarka
Naidaş, Rumunia, 169 H4
Nā'ila, źr., Arabia Saudyjska, 258 F7
Naihātī, India, 256 G3
Nōik, Afganistan, 262 D13
Naikliu, Indonezja, 242 F6
Naila, NRF, 108 C13, 81 F11
Nailsworth, Wielka Brytania, 133 A8
Na'īmābād, Iran, 261 G9
Naimanqi → Daqintala
Nā'īn, Iran, 261 E6
Nain, Kanada, 300 G13
Naindi, Fidżi, 379 q19, 366 E9
Nainī, India, 255 G9
Nainītāl, India, 255 C4, 253 E6
Nainpur, India, 253 H7
Naipu, Rumunia, 170 i12
Nairai, w., Fidżi, 379 q19
Nairn, Stany Zjedn., 331 g11
Nairn, miasto, adm., Wielka Brytania, 127 D8
Nairn, rz., Wielka Brytania, 127 D7-8
Nairobi, Kenia, 294 c3, 291 C7
Nairobi, rz., Kenia, 294 c4
Nairobi Falls, wdsp., Kenia, 294 c4
Nairobi National Park, rez., Kenia, 294 d2-3
Nairoto, Mozambik, 291 E7
Naissaar, w., ZSRR, 197 C6
Naita, g., Sudan/Etiopia, 279 H2
Naitamba, w., Fidżi, 379 q20
Naitoushan, Chiny, 235 A5
Naitschau, NRD, 99 b1
Naiyyāttinkara, India, 252 G3
Najaf, An—, Irak, 266 G11
Najafābād, Iran, 261 E5
Najālgarh, India, 255 D1
Najālgarh Jhil Nahar, kan., India, 254 cd18
Najasa, Río—, rz., Kuba, 338 C5
N'ajba, ZSRR, 211 B12
Najd (Nedżd), adm., reg., Arabia Saudyjska, 266 i9-10, 257 DE5-6
Nájera, Hiszpania, 149 B9
Najerilla, rz., Hiszpania, 149 B9
Najiaerzi, Chiny, 254 E12
Najibābād, India, 255 C3, 253 E6, 249 C5
Najitun, Chiny, 215 D2, 224 B11
Najma, Irak, 266 E10
Najrān, reg., Jemen, 279 B6-7, 257 F5
Najrān, Wadi—, ued, Arabia Saudyjska, 279 B7
N'ajs, rz., ZSRR, 188 E27
Najstenjärvi, ZSRR, 187 E13
Naka, Japonia, 237 D7
Naka-gawa, rz., Japonia, 237 F7, 216 L8
Naka-gawa, rz., Japonia, 238 C13
Naka-Karasuda, Japonia, 240b D3
Naka-Koshiki-shima, w., Japonia, 237 H2-3
Naka-ku, Japonia, 240b D1

Nanos, g., Jugosławia, 168 m16
Nanpanjiang, rz., Chiny, 223 G7
Nānpārā, India, 255 E6, 253 F7
Nanphori, Korea Pd., 235 G3
Nanpi, Chiny, 231 D4
Nanping, Chiny, 215 G5
Nanping, Chiny, 228 H9, 224 F10
Nanping, Chiny, 232 i4
Nanpuxi, rz., Chiny, 228 H9
Nanqiao → Fengxian
Nanridao, w., Chiny, 228 i9
Nansei-shotō (Wyspy Riukiu), arch., Japonia, 240c EF7-8
Nansen, Kap—, przyl., Grenlandia, 299 E20
Nansen Sound, cieśn., Kanada, 299 B7-8
Nansena, Basen—, podwodn., 67 11-23 → Nansena, kotlovina—
Nansena, kotlovina— (Basen Nansena), podwodn., 184 A12-14
Nansena, Próg—, podwodn., 65 70°N 20°W
Nansens Land, reg., Grenlandia, 299 B17
Nansha, w., Chiny, 234 f10
Nanshahe, Chiny, 232 G5
Nanshanchengzi, Chiny, 235 A2
Nanshaqundao (Nanshagundao *), w., Chiny, 241 BC4-5
Nanshi, Chiny, 234 k14
Nanshui, Chiny, 234 m13, 228 J6
Nanshuidao, w., Chiny, 234 m13
Nansibo, Etiopia, 279 G4
Nansio, Tanzania, 291 C6
Nanson, Australia, 372 b2
Nanszacün, Wyspy → Nanshaqundao
Nant Golon, Pointe de—, g., Francja, 160 f18
Nantais, Lake—, jez., Kanada, 300 F11
Nanterre, Francja, 140 b2
Nantes, Francja, 137 E5
Nanteuil-le-Haudouin, Francja, 134 F18
Nantian, Chiny, 227 G10
Nantiandao, w., Chiny, 227 G10-11
Nantianmen, Chiny, 231 B6
Nanticoke, Stany Zjedn., 329 G18, 313 E9
Nanticoke, Stany Zjedn., 319 F5, 332 C6
Nanticoke River, est., rz., Stany Zjedn., 319 F5, 332 C6
Nanton, Kanada, 323 A7
Nantong, Chiny, 232 J8, 227 E10, 224 E11
Nantongjiao, rafa, Chiny, Nanshaqundao, 241 C4
Nantongye, Chiny, 231 E2
Nantou, Chiny, 234 l14, 228 J6
Nantou, Chiny, Tajwan, 228 J10
Nantua, Francja, 138 F12
Nantucket, Stany Zjedn., 320 F10, 329 G24
Nantucket Harbor, zat., Stany Zjedn., 320 F10
Nantucket Island, w., Stany Zjedn., 320 F10-11, 329 G24, 313 E13, 310 C13
Nantucket Sound, zat., Stany Zjedn., 320 F10, 329 G24, 313 E12
Nantucket, Zatoka—, zat., Antarktyda, 66 35-36
Nantun, Chiny, 213 E15
Nantwich, Wielka Brytania, 131 D3-4
Nanty Glo, Stany Zjedn., 328 H16
Nanuet, Stany Zjedn., 321 A3
Nanuku Passage, cieśn., Fidżi, 379 q20
Nanumanga, w., Wyspy Gilberta i Ellice, 366 D9
Nanumea, w., Wyspy Gilberta i Ellice, 366 D9
Nanuque, Brazylia, 361 F6, 344 G9
Nanwan, Chiny, 234 n13
Nanweidao, w., Chiny, Nanshaqundao, 241 C4
Nanwenzi, Chiny, 215 C3
Nanxi, Chiny, 232 K3
Nanxi, rz., Chiny, 228 J8
Nanxian, Chiny, 227 G6, 224 F9
Nanxiang, Chiny, 234 g10, 232 K9
Nanxihe, rz., Chiny, 245 A6
Nanxiong, Chiny, 228 l7, 224 F9
Nanxubao, Chiny, 231 C2
Nanyang (Nanjang), Chiny, 227 E6, 224 E9
Nanyang'an, Chiny, 232 l8
Nanyanghe, rz., Chiny, 231 B2
Nanyanghu, jez., Chiny, 232 G4, 227 D8
Nanyangshan, wzg., Chiny, 232 K8
Nanyangzhai, Chiny, 232 H1
Nanyihu, jez., Chiny, 232 K6, 227 F9
Nanyu, Chiny, 231 D1
Nanyuan, Chiny, 234 b2 → Daxing
Nanyuki, Kenia, 291 B7
Nanyunhe, kan., Chiny, 231 E4, 227 B8
Nanzamu, Chiny, 235 B1
Nanze, Chiny, 232 L8
Nanzhang, Chiny, 227 F5
Nanzhao, Chiny, 227 E6
Nanzhaoji, Chiny, 232 J4
Nanzhen, Chiny, 231 F4
Nanzhila, Zambia, 293 F2
Nanzhiqiu, Chiny, 231 E3
Nanzuo, Chiny, 231 E2
Nao, Cabo de la—, przyl., Hiszpania, 150 F12, 141 E7
Naococane Lake, jez., Kanada, 300 H11
Naoetsu, Japonia, 238 B11, 216 J10
Naogaon, Pakistan, 256 E3, 254 G11
Naolihe, rz., Chiny, 215 E7, 224 B13
Naomi, Stany Zjedn., 331 l10
Naos Island, w., Strefa Kanału Panamskiego, 340 c13
Naoua (Nawa*), Syria, 146 l8
Náousa, Grecja, 175 C15, 142 D18
Naozhoudao, w., Chiny, 228 K5
Napa, Stany Zjedn., 330 C2, 324 G2
Napa River, rz., Stany Zjedn., 330 C2
Napaimiut [Napamute], Stany Zjedn., 303 F9
Napajedla, Czechosłowacja, 98 E13
Napaku, Indonezja, 241 D5
Napaleofú, Argentyna, 363 G5, 360 G3, 347 F6
Napaleofú, Arroyo—, rz., Argentyna, 363 G5
Napalkovo, ZSRR, 205 C10
Napamute → Napaimiut
Napan, Indonezja, 242 E9
Napanee, Kanada, 328 D18, 313 C9
Napanoch, Stany Zjedn., 329 G20
Napareuli, ZSRR, 204 F11
Napé, Laos, 245 C7
Napeague Bay, zat., Stany Zjedn., 320 F5
Napf, g., Szwajcaria, 157 B5
Napier, Nowa Zelandia, 375 D7
Napiera, Góry—, g., Antarktyda, 66 24
Napierville, Kanada, 329 C21
Napiwoda, Polska, 86 E14
Napkor, Węgry, 167 C12
Naples, Stany Zjedn., 314 L7
Naples, Stany Zjedn., 328 F17
Naples, Stany Zjedn., 329 E24
Naples, Stany Zjedn., 330 G5
Napo Pastaza, adm., Ekwador, 351 H4-5
Napo, Río—, rz., Ekwador, Peru, 351 i6, 343 D3
Napoleon, Stany Zjedn., 328 G10, 313 E5
Napoli (Neapol), miasto, adm., Włochy, 156 j14, 154 H9, 142 D14
Napoli, Golfo di— (Zatoka Neapolitańska), zat., Włochy, 156, 154 H8-9
Napoopoo, Stany Zjedn., Hawaje, 380 l16
Napostá, Argentyna, 363 H1
Napostá Grande, Arroyo—, rz., Argentyna, 363 H1
Napoule, Golfe de la—, zat., Francja, 144 ij13-14
Napoule, La—, Francja, 144 i13
Nappanee, Stany Zjedn., 327 G8
Napperby, Australia, 369 D6
Napuka, w., Polinezja Francuska, 366 E13
Naqāda, ZRA, 278 G5
Naqb Shitār, Jordania, 265 G6
Nāqoūra, En—, Liban, 146 h6
Naque, Brazylia, 364 C6
Nara, miasto, adm., Japonia, 238 E8, 216 K8
Nara, Japonia, 240b F4
Nara, Mali, 285 B7, 273 E4
Nara, Turcja, 145 h10
Narā, rz., Pakistan, 262 i14, 249 D3
Nara, rz., ZSRR, 199 F9
Narā kī nahar, kan., Pakistan, 262 H14, 249 C3
Nara Visa, Stany Zjedn., 318 H4
Naracoopa, Australia, 373 G5, 370 G8
Naracoorte, Australia, 373 F3, 370 G8
Naradhan, Australia, 373 D6
Narahenpita, Cejlon, 252 b8
Narai-gawa, rz., Japonia, 238 C10
Naraihara, Japonia, 240b F3
Naraina, India, 254 d18
Narāi, Pakistan, 256 F4
Narala, India, 254 i8
Naramowice, Polska, 91 h9
Naran, Mongolia, 213 E5
Naran, Mongolia, 223 B6
Nārang, Afganistan, 262 D15
Naranjal, Ekwador, 351 i3
Naranjal, Río—, rz., Ekwador, 351 i3
Naranjos, Punta—, przyl., Panama, 339 G5
Naranjos, Cayos—, w., Panama, 340 b13
Narao, Japonia, 237 G2
Narasannapeta, India, 252 B7
Narasāpuram, India, 252 C5, 249 E6
Narasun, ZSRR, 213 D12
Narataj, ZSRR, 213 A7
Narathiwat, Syjam, 246 i5
Narawa, Japonia, 240b D3
Nārāyangañj, Pakistan, 256 F5, 254 H12, 250 D8
Nārāyangarh, India, 255 B2
Nārāyani, India, 255 G5
Nārayanpetā, India, 252 C3
Nārāyanpur, India, 252 B5, 249 E6
Narazeni, ZSRR, 194 G7, 203 F7
Narbada → Narmadā
Narberth, Stany Zjedn., 322 e6
Narberth, Wielka Brytania, 133 A3
Narbonne, Francja, 137 i10, 141 C8
Narcea, rz., Hiszpania, 149 A5
Narchhen, Nepal, 254 E8
Nardò, Włochy, 154 H13
Naré, Argentyna, 360 D2
Nare, Kolumbia, 351 D5
Narečenski bani, Bułgaria, 173 F6
Naregal, India, 252 D2
Narela, India, 255 D2
Narembeen, Australia, 372 d4, 369 F3
Narendranagar, India, 255 B3
Nares Land, reg., Grenlandia, 299 B16-17
Naretha, Australia, 372 c7
Narew, Polska, 86 F21
Narew, rz., Polska, 86 EF17, 82 D21
Narewka, Polska, 86 F21
Narewka, rz., Polska, 86 F21
Narewska, Zatoka → Narvskij zaliv
Narewski, Zbiornik → Narvskoje vodochranilišče
Narguńd, India, 252 D2
Nārī, rz., Pakistan, 262 G13, 249 C3
Nariā, Pakistan, 256 F5
Narie, Jezioro—, jez., Polska, 86 D14
Nariha, Japonia, 237 E6
Narijn gol, rz., Mongolia, 213 D2-3
Nariman, ZSRR, 206 e18, 210 E7
Narimanabad, ZSRR, 204 J14, 192 J15
Narimasu, Japonia, 240b B1
Narīn, Afganistan, 262 C14
Nariño, adm., Kolumbia, 351 G3-4
Narita, Japonia, 238 D13
Narjan-Mar, ZSRR, 188 C23, 205 D6, 179 C6
Närke, reg., Szwecja, 121 C13
Närkī, India, 255 E3
Narli, Turcja, 265 D7
Närlunda, Szwecja, 123 h14
Narma, ZSRR, 199 G14
Narmadā, rz., India, 253 i3, 249 D4-5
Narmak, Iran, 258 f18
Narman, Turcja, 203 H7
Narmušad', ZSRR, 199 G13
Nārnaul, India, 253 E5, 249 C5
Narndee, Australia, 372 b4
Narni, Włochy, 153 F7
Naro-Fominsk, ZSRR, 199 F8, 191 B9
Naroč', ZSRR, 198 E5
Naroč' (Narocz), rz., ZSRR, 198 E5
Naroč', ozero— (Jezioro Narocz), jez., ZSRR, 198 E5, 191 B4
Narodiči, ZSRR, 195 B8
Narodnaja, gora—, g., ZSRR, 188 D27, 205 D8, 183 C7
Narok, Kenia, 291 C7
Narok, g., Tanzania, 294 f7
Narol, Polska, 90 E18
Narón, Hiszpania, 149 A3
Naroona, Australia, 370 G10
Narovčat, ZSRR, 200 H15
Narovl'a, ZSRR, 198 H8, 191 D5
Nārowāl, Pakistan, 253 C4
Narrabeen, Australia, 372 i12
Narrabeen Lagoon, jez., Australia, 372 i12
Narrabri, Australia, 373 C7, 370 F9
Narrabundah, Australia, 370 b13
Narragansett Bay, zat., Stany Zjedn., 320 E7, 329 G23
Narragansett Pier, Stany Zjedn., 320 F7, 329 G23
Narran Lake → Terewah Lake
Narran River, rz., Australia, 373 B6, 370 E9
Narrandera, Australia, 373 E6, 370 F9
Narring Range, wzg., Australia, 372 b3
Narrogin, Australia, 372 d3, 369 F3
Narromine, Australia, 373 D7, 370 F9
Narrows, The—, cieśn., Stany Zjedn., 321 D3
Narrowsburg, Stany Zjedn., 329 G19
Narsarāopeta, India, 252 C5
Narsarssuaq, Grenlandia, 299 F16
Narsasāmpētā, India, 252 C4
Narsingdi, Pakistan, 256 F5
Narsinghagarh, India, 253 H5
Narsiṅharājpūr, India, 252 E2
Narsiṅhpur, India, 253 H6
Narsiṅhpur, India, 254 i9
Narsīpattanam, India, 252 C6, 249 E6
Narssaq, Grenlandia, 299 F16
Narta, Jugosławia, 167 G2
Nartuby, rz., Francja, 144 i11
Narubis, Afryka Południowo-Zachodnia, 290a B3
Narugas, Republika Południowej Afryki, 290a C3
Narugo, Japonia, 240a i2
Nāruja, Rumunia, 170 F14
Naruje, Río—, rz., Kolumbia, 351 G6
Naruksovo, ZSRR, 200 G16
Narusa, rz., Polska, 93 c8
Naruszewka, rz., Polska, 94 d5
Naruszewo, Polska, 86 F14
Naruto, Japonia, 237 E7, 216 K8
Naruto-kaikyō, cieśn., Japonia, 237 E7
Narva, ZSRR, 197 C10, 187 G11, 179 D3
Narva, ZSRR, 213 B2
Narva, rz., ZSRR, 197 C9, 187 G10 → Narvajõgi
Narva-Jõesuu, ZSRR, 197 C10
Narvacan, Filipiny, 242 A6
Narvajõgi, rz., ZSRR, 197 C9 → Narva
Narvik, Norwegia, 123 e12, 118 B22
Narvskij zaliv (Zatoka Narewska), zat., ZSRR, 197 C9-10, 187 G10
Narvskoje vodochranilišče (Zbiornik Narewski), zb., ZSRR, 197 C10, 187 G11
Narwa → Narva; Narvajõgi
Narwāna, India, 253 E5
Narwar, India, 255 G2
Nary, chrebet—, g., ZSRR, 201 H7-8
Naryilco, Australia, 373 B3, 370 E8
Narym, ZSRR, 205 F12
Narymskij chrebet, g., ZSRR, 208 F17-18
Naryn, ZSRR, 210 E8, 209 f16, 179 E8
Naryn, ZSRR, 213 D4
Naryn, rz., ZSRR, 210 E7, 209 f16, 183 E8
Naryn, rz., ZSRR, 213 D3
Narynkol, ZSRR, 208 i16
Naryškino, ZSRR, 199 i7, 191 C8
Naryškino, ZSRR, 202 A4
Nås, Szwecja, 121 B12
Nås na Ri [Naas], Irlandia, 128 H5
Nasakirali, ZSRR, 194 H7
Nasarawa, Nigeria, 287 E14
Năsaud, Rumunia, 169 C9
Nasavrky, Czechosłowacja, 97 D9
Näsbypark, Szwecja, 123 g16
Naschel, Argentyna, 359 D6
Nase, Japonia, Riukiu, 240c E7
Naṣer, Buḥeiret en— (Jezioro Nasera), zb., ZRA, 278 i5, 275 D12
Naṣer, En—, ZRA, 278 H6
Nasera, Jezioro → Naṣer, Buḥeiret en—
Näset, ptw., Szwecja, 116 E5
Nashart, Baḥr—, kan., ZRA, 278 A3
Nashik, India, 252 B1, 249 E4
Nashirābād, India, 255 F6
Nashizawa, Japonia, 240b E3
Nashua, Stany Zjedn., 320 C7, 329 F23, 313 D12, 310 C12
Nashua, Stany Zjedn., 327 F2
Nashua River, rz., Stany Zjedn., 320 C6
Nashville, Stany Zjedn., 313 G4, 310 D9
Nashville, Stany Zjedn., 313 F4
Nashville, Stany Zjedn., 314 J6
Nashville, Stany Zjedn., 317 F11
Nashville, Stany Zjedn., 318 i9
Nashville, Stany Zjedn., 328 F9
Nashville, Stany Zjedn., 332 F4
Nashville, Góra—, podwodn., 63 K13
Nashwauk, Stany Zjedn., 327 A1, 317 B9
Nasi, Pulau—, w., Indonezja, 246 J2
Nasia, rz., Ghana, 286 D10
Nasīb, Syria, 146 i8
Našice, Jugosławia, 163 D7, 142 B16
Nasielna, rz., Polska, 94 d5
Nasielsk, Polska, 94 d6, 86 F15, 82 D20
Näsijärvi, jez., Finlandia, 187 F8-9
Nāṣir, Sudan, 279 F1, 275 G12
Nasīrābād, India, 253 F4, 249 C4
Nāṣirīya, An—, miasto, adm., Irak, 266 G12
Naskaftym, ZSRR, 202 A6
Naskaupi River, rz., Kanada, 300 H13
Nasondoye, Kongo (Kinshasa), 293 C1, 291 E5
Näsörar, w., Szwecja, 116 E5
Nasorolevu, g., Fidżi, 379 q19
Nasosnyj, ZSRR, 204 H15
Naṣr, ZRA, 278 B3
Naṣrābād, Iran, 261 D5
Nasri, źr., Mauretania, 273 E2
Nasriddinbek, ZSRR, 206 e17
Nass River, rz., Kanada, 304 GH15
Nassacher Höhe, g., NRF, 107 C10
Nassau, Bahama, 338 A5, 314 M9, 340 B6
Nassau, NRD, 99 f9
Nassau, NRF, 107 C5, 81 F7
Nassau, w., Wyspy Cooka, 366 E11
Nassau, Bahía—, zat., Chile, 348 J4
Nassau River, rz., Australia, 370 C8
Nassawadox, Stany Zjedn., 319 H5, 332 D6
Nassenfels, NRF, 108 F12
Nassenheide, NRD, 102 F16
Nassereith, Austria, 157 B11, 159 C7
Nasslan, Wybrzeże Kości Słoniowej, 286 E8
Nässjö, Szwecja, 121 E12, 118 H21
Nastapoka Islands, w., Kanada, 300 G10
Nastapoka River, rz., Kanada, 300 G10-11
Nastaška, ZSRR, 195 D9
Nastätten, NRF, 110 i15, 107 C5
Nastola, Finlandia, 197 B7
Nasuty, Polska, 93 k22
Nasva, ZSRR, 198 C9, 187 H12
Naszály, Węgry, 98 H14
Naszály, g., Węgry, 98 H16
Nata, Botswana, 293 H2, 292 G5
Nata, rz., Botswana, 293 H2
Natagaima, Kolumbia, 351 F5
Natal, Brazylia, 344 E10
Natal, Indonezja, 246 L4, 241 D1
Natal, Kanada, 323 B6
Natal, adm., Republika Południowej Afryki, 290a C9
Natalii, buchta—, zat., ZSRR, 212 D20
Natalin, Polska, 91 n16
Natalinci, Jugosławia, 169 i2
Nataljevka, ZSRR, 196 F17
Nataljino, ZSRR, 202 A9
Nataljinsk, ZSRR, 201 F7
Natalspruit, Republika Południowej Afryki, 290a b12
Natanebi, rz., ZSRR, 194 H7
Natang, Chiny, 232 i3
Natanz, Iran, 261 E5
Natara, ZSRR, 211 C10, 180 C13
Naṭash, Wādī—, ued, ZRA, 278 H6-7
Natashquan, Kanada, 300 H13
Natashquan River, rz., Kanada, 300 H13
Natchaug River, rz., Stany Zjedn., 320 E5
Natchez, Stany Zjedn., 318 J10, 310 E8
Natchitoches, Stany Zjedn., 318 J9, 309 E8
Natércia, Brazylia, 364 F3
Naters, Szwajcaria, 157 D5
Natewa Bay, zat., Fidżi, 379 q19-20
Nāthdwārā, India, 253 G3
Nathkaw, Birma, 254 F15
Nathorsts Land, reg., Grenlandia, 299 D20
Nathrop, Stany Zjedn., 324 G10
Nathula, w., Fidżi, 379 q18
Natib, Mount—, g., Filipiny, 240d k11
Natick, Stany Zjedn., 320 D7
Natimuk, Australia, 373 F3
National City, Stany Zjedn., 324 J5
National Park, Stany Zjedn., 322 f6-7
Natitingou, Dahomej, 286 D11
Native Bay, zat., Kanada, 300 F9
Natividad, Boliwia, 357 E8
Natividad, Isla de—, w., Meksyk, 335 D2
Natividade, Brazylia, 361 C3, 344 F8
Natividade da Serra, Brazylia, 364 G3
Natividade do Carangola, Brazylia, 364 E7
Natkyizin, Birma, 245 E3
Natogaya, Japonia, 240b A3
Natolin, Polska, 91 c3
Natolin, Polska, 91 e7
Natolin, Polska, 91 p19
Natolin, Polska, 94 i5
Nātor, Pakistan, 256 E3, 254 G11
Natron, Lake—, jez., Tanzania, 291 C7
Naṭrūn, Wādī en—, fizj., ZRA, 278 B3, 265 G3-4
Natsul-gawa, rz., Japonia, 238 B13
Natsumi, Japonia, 240b B3
Nattam, India, 252 F4
Natternberg, NRF, 108 F15
Natters, Austria, 162a i13
Nattheim, NRF, 107 F10
Natuchajevskaja, ZSRR, 203 D3
Natuna Besar [Bunguran Utara], Kepulauan—, arch., Indonezja, 246 J8-9, 241 D3
Natuna Besar [Bunguran], Pulau—, w., Indonezja, 246 K9, 241 D3
Natuna Selatan [Bunguran Selatan], Kepulauan—, arch., Indonezja, 246 K9, 241 D3
Natuna Utara, Kepulauan—, w., Indonezja, 246 J9, 241 D3
Natural Bridge, Stany Zjedn., 333 e6
Natural Bridges National Monument, rez., Stany Zjedn., 324 H8-9
Naturaliste, Cape—, przyl., Australia, 372 d2, 369 F2-3
Naturaliste Channel, cieśn., Australia, 369 E2
Naturaliste Ridge, podwodn., 369 F1-2
Naturalisty, Przylądek → Naturaliste, Cape—
Naturita, Stany Zjedn., 324 G9
Naturno, Włochy, 157 C11
Nau, ZSRR, 206 e15, 210 E5
Naubinway, Stany Zjedn., 328 B9
Naucalpan de Juárez, Meksyk, 335 b19
Naučnyj, ZSRR, 194 b12
Nauders, Austria, 157 C11, 159 D7
Nauen, NRD, 102 F15, 82 D12
Nauernasche Vaart, kan., Holandia, 115 ab2
Naugañj, India, 255 G4, 253 G6
Naugaon, India, 254 F13, 250 C8
Naugarh, India, 255 H8
Naugatuck, Stany Zjedn., 320 F3, 329 G21
Naugatuck River, rz., Stany Zjedn., 320 E3
Nauhcampatepetl, Cerro— (Cofre de Perote), g., Meksyk, 336 H11
Nauheim, NRF, 110 m17
Nauheim, Bad → Bad Nauheim
Naujamiestis, ZSRR, 197 G6
Naujoji Akmene, ZSRR, 197 F4, 187 H8
Naujoji Ūta, ZSRR, 86 B21
Naujoji Vilnia (Nowa Wilejka), ZSRR, 193 p16, 197 H7
Naukhas, Afryka Południowo-Zachodnia, 292 G3
Naulavaara, g., Finlandia, 187 E11
Naumburg, NRD, 102 i13, 81 E11
Naumburg, NRF, 101 i8, 81 E9
Naumovščina, ZSRR, 197 D10
Naumundī, India, 254 H9
Naundorf, NRD, 99 a6
Naungpale, Birma, 245 C3
Naunheim, NRF, 110 k13
Naunhof, NRD, 102 i15
Naúpaktos, Grecja, 175 E14
Náuplion, miasto, adm., Grecja, 175 F15, 143 F18
Nā'ūr, Jordania, 146 k7
Nauraushaun, Stany Zjedn., 321 A4
Naurod, NRF, 110 l17
Naurouze, Seuil de— (Brama Langwedocka), fizj., Francja, 137 i8-9
Nauršaja, ZSRR, 204 E11
Nauru, w., polit., 365 D8, 33-34 J34
Naurzum, ZSRR, 207 E8
Naushāhra, Pakistan, 253 C2, 249 B4
Naushahro Firoz, Pakistan, 262 H14
Nauški, ZSRR, 213 D9
Nausori, Fidżi, 379 r19
Naústathmos, Grecja, 175 g7
Nauta, Peru, 351 J6, 343 D3
Nautanwa, India, 255 E8, 254 F8
Nautla, Meksyk, 336 G11
Nauvo [Nagu], Finlandia, 197 B3
Nauvoo, Stany Zjedn., 327 H3
Nava, rz., Kongo (Kinshasa), 291 B5
Nava de la Asunción, Hiszpania, 149 C7
Nava del Rey, Hiszpania, 149 C6
Navacerrada, Puerto de—, przeł., Hiszpania, 149 D7-8
Navahermosa, Hiszpania, 149 E7, 141 E4
Navajo Indian Reservation, rez., Stany Zjedn., 333 lm16-17
Navajo Mount, g., Stany Zjedn., 324 H8
Navākot, Nepal, 254 F9
Navalcarnero, Hiszpania, 149 D7
Navalgund, India, 252 D2
Navalmanzano, Hiszpania, 149 C7
Navalmoral de la Mata, Hiszpania, 149 E6, 141 E4
Navalmorales, Los—, Hiszpania, 149 E7
Navaluenga, Hiszpania, 149 D7
Navalvillar de Pela, Hiszpania, 149 E6
Navan → Uaimh, An—
Navāpur, India, 253 i3
Navarangpur, India, 252 B6
Navarin, mys—, przyl., ZSRR, 212 D21, 184 C18
Navarino, Isla—, w., Chile, 348 J4
Navarra, reg., adm., Hiszpania, 150 B9-10, 147 Gęstość zaludnienia
Navarre, Stany Zjedn., 328 H13
Navarrenx, Francja, 137 i6
Navarro, Argentyna, 363 E4, 360 F3
Navarro, Peru, 357 B4
Navarro, Cuchilla—, wzg., Urugwaj, 363 C6
Navarro River, rz., Stany Zjedn., 330 BC1
Navas de San Juan, Hiszpania, 149 F8
Navasārī, India, 253 i3, 249 D4
Navašino, ZSRR, 199 F14, 192 B12
Navasota, Stany Zjedn., 318 J7
Navassa Island, w., Haiti, 340 D7
Nave, Włochy, 157 E10
Nävekvarn, Szwecja, 122 D14
Navesnoje, ZSRR, 196 A16
Navestijõgi, rz., ZSRR, 197 D7
Navia, Argentyna, 359 E5, 347 E4
Navia, Hiszpania, 149 A5
Navia, rz., Hiszpania, 149 A5, 141 C3
Navia de Suarna, Hiszpania, 149 B4
Navidad, Chile, 359 D3, 347 E3
Navidad Bank, podwodn., 340 C8
Navidad River, rz., Stany Zjedn., 318 K7
Navis, Austria, 162a i14
Navistal, dol., Austria, 162a i13-14
Naviti, w., Fidżi, 379 q18
Navizenze, La—, rz., Szwajcaria, 157 D5
Navl'a, ZSRR, 199 i6, 191 C8
Navl'a, rz., ZSRR, 199 i6
Naviākhī, India, 253 H2
Năvodari, Rumunia, 170 i18
Navoi, ZSRR, 210 E3, 209 i14, 179 E7
Navojoa, Meksyk, 335 D5
Navolato, Meksyk, 335 E6
Navolok, ZSRR, 187 E16
Navolok, ZSRR, 197 D11
Navoloki, ZSRR, 199 D13
Navotas, Filipiny, 240d k13
Navrongo, Ghana, 286 D10
Navtlugi, ZSRR, 193 r18
Navy Board Inlet, cieśn., Kanada, 299 D9-10
Navy Town, Stany Zjedn., Aleuty, 214 F8
Nawābgañj, India, 255 F6, 253 F7, 249 C6
Nawābgañj, India, 255 D4
Nawābgañj, Pakistan, 256 E3, 254 G11, 250 D7
Nawābgañj, Pakistan, 256 D4
Nawābgañj, Pakistan, 256 F5
Nawabshah, Pakistan, 262 H14, 249 C3
Nawādā, India, 255 H10, 254 G9
Nawala, Cejlon, 252 b9
Nāwalapitiya, Cejlon, 252 H5
Nawalgarh, India, 253 F4
Nawāpāra, India, 253 i8
Nawāpārā, Pakistan, 256 F4
Nawarin, Przylądek → Navarin, mys—
Nawarzyce, Polska, 90 D12
Nawāshahar, India, 253 D5
Nawāšīt, Ḥarrat—, fizj., Arabia Saudyjska, 257 E5
Nawāwra, En—, ZRA, 278 F4
Nawcz, Polska, 93 b1
Nawfalīya, En—, Libia, 142 i15
Nawi Khal, rz., India, 254 e21
Nawlady, Polska, 93 m18
Nawlady, Jezioro—, jez., Polska, 93 m18
Nawinna, Cejlon, 252 b9
Nawngleng, Birma, 245 A4
Nawngwawn, Birma, 245 B3
Nawojowa, Polska, 90 F13
Naws, Ra's—, przyl., Oman, 258 F8
Nawzad, Afganistan, 262 E12
Náxos, Grecja, 176 F18
Náxos, w., Grecja, Cyklady, 176 F18, 143 F19
Nāy Band, Iran, 261 E8
Nay, Mui—, przyl., Wietnam Pd., 245 F9
Naya, Kolumbia, 351 F4
Naya, Río—, rz., Kolumbia, 351 F4
Nāyadupetā, India, 252 E4
Nayarit, adm., Meksyk, 335 G7
Nayarit, Sierra del—, g., Meksyk, 335 F7
Nayau, w., Fidżi, 379 q20
Nāyband, Iran, 261 H6
Nayi, Chiny, 231 D2
Nayi Cantonment, India, 254 d18
Nayi Dilli [New Delhi], India, 254 d19, 255 D2
Naylor Hills, wzg., Kanada, 304 G17
Nayoro, Japonia, 240a C4, 215 F12
Nayyāl, Wādī—, ued, Arabia Saudyjska, 265 H8
Nazacara, Boliwia, 358 G7
Nazal Ḥikmat Beg, Irak, 258 d16
Nazamet, źr., Niger, 287 B15
Nazaré, Brazylia, 361 D7, 344 F10
Nazaré, Brazylia, 344 E7
Nazaré, Brazylia, 352 G9
Nazaré, Brazylia, 353 G17, 344 C7
Nazaré, Portugalia, 149 E2
Nazaré Paulista, Brazylia, 364 G2
Nazareno, Brazylia, 364 E4
Nazaret, Kolumbia, 352 F9
Nazaret (Izrael) → Nōtsrat
Nazário, Brazylia, 361 F2
Nazarovo, ZSRR, 206 B11, 208 C21, 205 F14
Nazarovskij, ZSRR, 202 D1
Nazas, Meksyk, 335 E7
Nazas, Río—, rz., Meksyk, 335 E7-8
Nazca, Peru, 357 F4, 343 F3
Nazca (Naska*), Grzbiet—, podwodn., 357 GH2-3, 349 EF4-5, 378 JK34-35
Naze, The—, przyl., Wielka Brytania, 134 A15, 128 J13
Nazeing, Wielka Brytania, 132 d12
N'azepetrovsk, ZSRR, 201 F9, 188 H26, 205 F7
Nazhou, Chiny, 234 m13
Nazīābād, Iran, 258 g18
Nazilja, ZSRR, 199 B3, 187 G12
Nazilli, Turcja, 176 F21, 265 D3, 143 F21
Nazimabad, Pakistan, 258 h21
Nazimiye, Turcja, 203 i5
Nāzir Hāt, Pakistan, 256 G6, 254 H12
Nāzīrā, India, 254 F14
Nazran', ZSRR, 204 E10
Nazret [Adama], Etiopia, 279 F4, 275 G13
Nazukari, Japonia, 240b A3
Nazurak, ozero—, jez., ZSRR, 209 c4-5
Nazwa, Oman, 258 E8
Nazyvajevsk, ZSRR, 207 C11, 205 F10, 179 D8
Nazza, ZRA, 278 F4
Nazzī, Gebel en—, g., ZRA, 278 G5-6
Nchanga, Zambia, 293 D2
Nchelenge, Zambia, 293 B3
Ncheu, Malawi, 293 E6
Nchira, Ghana, 286 F10
Ndabala, Zambia, 293 D3
Ndaghamcha, Sebkha—, soln., Mauretania, 273 E2-3
Ndai, w., Wyspy Salomona, 380 q23
N'Dali, Dahomej, 286 E12
N'Dandé, Senegal, 285 B2
Ndarugu, rz., Kenia, 294 b4
Ndeiya, Kenia, 294 c1
Ndéle, Republika Środkowoafrykańska, 274 G10
Ndembera, rz., Tanzania, 293 B6
Ndendé, Gabon, 291 C2
Ndenderu, Kenia, 294 c2
Ndeni, w., Wyspy Salomona, 365 E8
Nderu, Kenia, 294 b1
Ndeumba, Fidżi, 379 r19
Ndevu, Zambia, 293 E4
Ndeyini Pool, źr., Kenia, 291 C7
Ndiguina, Nigeria, 287 D18
Ndikinméki, Kamerun, 287 G16
Ndingoum, Kamerun, 287 G16
Ndioni, Kenia, 294 b1
Ndjim, rz., Kamerun, 287 G16
N'Djolé, Gabon, 291 C2
Ndola, Zambia, 293 D3, 291 E5
Ndoni, Nigeria, 286 G14
Ndoro Mountains, g., Nigeria, 287 F16
Ndouci, Wybrzeże Kości Słoniowej, 286 G8
Ndoumbi, Kamerun, 287 F17
Ndumberi, Kenia, 294 b2
Ndurarua, Kenia, 294 c2
Nduruma, rz., Tanzania, 294 h8
Ne, Japonia, 240b B4
Néa Erythraía, Grecja, 175 f8
Néa Filadélfeia, Grecja, 175 f8
Néa Iōnía, Grecja, 175 f8
Néa Iōnía, Grecja, 176 D15
Néa Kallikráteia, Grecja, 176 C16
Néa Liósia, Grecja, 175 f8
Néa Moudanιá, Grecja, 176 C16
Néa Péramos, Grecja, 175 f6
Néa Psará, Grecja, 176 E16
Néa Skíōne, Grecja, 176 D16
Néa Smýrnē, Grecja, 175 g8
Néa Stýra, Grecja, 176 E17
Néa Zíchnē (Neazichna*), Grecja, 173 G4, 176 B16
Néa Zoryláni, Grecja, 175 f9
Neabul Creek, rz., Australia, 373 A6
Neagh, Lough—, jez., Wielka Brytania, 127 G5
Neagră, Marea— (Morze Czarne), m., 170 HJ19-20
Neagra-Şarului, Rumunia, 170 C11
Neajlovul, rz., Rumunia, 170 i12
Neale, Lake—, jez., Australia, 369 D5-6
Neales, The—, rz., Australia, 369 E7
Neamţul, rz., Rumunia, 170 C13
Neapol → Napoli
Neápolis, Grecja, 175 C14
Neápolis, Grecja, 176 G16
Neápolis, Grecja, Kreta, 176 H18
Neapolitańska, Zatoka → Napoli, Golfo di—
Near Islands (Wyspy Bliskie), w., Stany Zjedn., Aleuty, 214 F8
Neath, Wielka Brytania, 133 A5, 128 J8
Neath, rz., Wielka Brytania, 133 A5
Neba, Japonia, 238 D10
Néba, Ile—, w., Nowa Kaledonia, 379 o14
Nebana, Ouēd—, rz., Tunezja, 154 LM4-5
Nebbio, reg., Francja, Korsyka, 137 a17
Nébbou, Górna Wolta, 286 D10
Nebek, En—, Syria, 265 E7
Nebel, NRF, 101 B6
Nebel, rz., NRD, 102 D14
Nebeská Rybná, Czechosłowacja, 92 s19
Nebesnaja, gora—, g., ZSRR/Chiny, 208 i16
Nebeur, Tunezja, 154 L3, 282 B12, 142 F11
Nēbī el-Ouzā'ī, Liban, 146 m9
Nēbī Yoūnes, Ra's—, przyl., Liban, 146 g6
Nebine Creek, rz., Australia, 373 A6, 370 E9
Nebit-Dag, ZSRR, 192 J18, 209 g11, 179 F6
Neblina, Cerro de la—, g., Wenezuela, 352 G10
Nebo, Australia, 370 D9
Nebo, Mount—, g., Stany Zjedn., 323 G8
Neboľči, ZSRR, 199 B5, 187 G13
Nébouzat, Francja, 138 g22
Nebovidy, Czechosłowacja, 97 g31
Nebra, NRD, 102 i13
Nebraska, adm., Stany Zjedn., 317 E5-6, 309 C6-7
Nebraska City, Stany Zjedn., 317 E8, 309 C7
Nebrodi [Caronie], Monti—, g., Włochy, 145 i13, 154 JK9
Nebug, ZSRR, 194 C1
Nebužice, Czechosłowacja, 98 d27
Nebyloje, ZSRR, 199 E11
Nečajannoje, ZSRR, 195 G10
Nečajevka, ZSRR, 200 H16
Necedah, Stany Zjedn., 327 D4
Nečemice, Czechosłowacja, 99 d7
Nechaj

Nerojka, gora—, g., ZSRR, 188 D26
Nerópolis, Brazylia, 361 F2
Nerpičje, ozero—, jez., ZSRR, 212 C17
Nerpio, Hiszpania, 150 F9
Nerpo, ZSRR, 211 E9
Nerugan, ZSRR, 213 C11
Ner'uktej pervyj, ZSRR, 211 D9
Nerušaj, ZSRR, 170 F20
Nerussa, rz., ZSRR, 199 i5, 191 C7-8
Neruta, rz., ZSRR, 188 BC24
Neruta, rz., ZSRR, 188 C22-23
Nerva, Hiszpania, 149 G5, 141 F3
Nervi, Włochy, 156 g9
Nervion, rz., Hiszpania, 149 A9
Nery, Polska, 91 e7
Nes, Norwegia, 121 B7
Nes, Norwegia, 121 B9
Nes, Norwegia, 123 e6
Nes, Norwegia, 123 o30
Nes', ZSRR, 188 C19
Nēs Tsīyōnā, Izrael, 146 k5
Neščerdo, ozero—, jez., ZSRR, 198 D7-8
Neschers, Francja, 138 g23
Nesebâr, Bułgaria, 168 i11, 173 D12
Neshaminy Creek, rz., Stany Zjedn., 319 B6-7
Neshanic, Stany Zjedn., 319 B7
Nesher, Izrael, 146 i6
Neshkoro, Stany Zjedn., 327 E5
Nēsídes Adelfós, w., Grecja, Sporady, 176 G19
Nesjegan, rz., ZSRR, 188 D28
Neskaupstadhur, Islandia, 124 C13
Neslandsvatn, Norwegia, 121 D7
Nesle, Francja, 134 E18
Nesluša, Czechosłowacja, 98 E15
Nesodden, Norwegia, 123 p31
Nesodtangen, Norwegia, 123 o30
Nesŏng-čhŏn, rz., Korea Pd., 235 G5
Nesøya, w., Norwegia, 123 o30
Nesque, rz., Francja, 138 Hi12
Ness, Loch—, jez., Wielka Brytania, 127 D7
Nesscliff, Wielka Brytania, 131 E2
Nesse, NRF, 109 E2
Nesse, rz., NRD, 107 B10
Nessental, Szwajcaria, 158 d2
Nesslau, Szwajcaria, 157 B8
Nesso, Włochy, 158 h10
Neste, rz., Francja, 137 J7
Neštěmice, Czechosłowacja, 99 g11
Nesterkovo, ZSRR, 197 C12
Nesterov (Żółkiew), ZSRR, 195 C2, 191 D2
Nesterov, ZSRR, 197 H4
Nesterovo, ZSRR, 199 G13
Nesterovo, ZSRR, 213 C9
Nestiary, ZSRR, 200 E17
Nestoiti, ZSRR, 195 F8
Neston, Wielka Brytania, 131 C1
Nestórion, Grecja, 175 C14
Néstos (Mesta), rz., Grecja, 176 BC17
Nesttun, Norwegia, 123 b3, 121 B3
Nesvady, Czechosłowacja, 98 H14
Nesviž (Nieśwież), ZSRR, 198 F5, 191 C4
Nētanyā, Izrael, 146 j5, 265 F6, 143 H24
Netcong, Stany Zjedn., 319 A7, 329 H20
Nete, rz., Belgia, 113 B6
Nethe, rz., NRF, 101 H8
Netherdale, Australia, 370 D9
Netherseal, Wielka Brytania, 131 F7
Netiv Halamedei, Izrael, 146 k5
Neto, rz., Włochy, 154 i11
Netolice, Czechosłowacja, 97 E6
Netrakona, Pakistan, 256 E5, 254 G12
Netrāvati, rz., India, 252 E2
Nett, rz., NRF, 110 c2
Nettancourt, Francja, 113 G6
Nette, rz., NRF, 100 f11
Nettebach, rz., NRF, 110 k13, 107 C4
Nettelsee, NRF, 109 B8
Nettersheim, NRF, 107 C3
Nettilling Lake, jez., Kanada, 299 E11
Nettlebed, Wielka Brytania, 134 A11
Nettlingen, NRF, 101 G10
Nettuno, Włochy, 153 G7
Netuş, Rumunia, 169 E10
Netzeband, NRD, 102 F15
Netzschkau, NRD, 99 b1-2
Neu, Japonia, 237 D6
Neu Fahrland, NRD, 100 c1
Neu-Isenburg, NRF, 110 i18, 107 C7
Neu Kaliss, NRD, 102 E12
Neu Künkendorf, NRD, 102 F18
Neu Lübbenau, NRD, 102 G17
Neu-Moresnet, Belgia, 113 C9
Neu Petershain [Nowe Wiki], NRD, 102 H18
Neu Rüdnitz, NRD, 102 F18
Neu-Ulm, NRF, 107 G9, 81 H10
Neu Wulmstorf, NRF, 109 E7
Neu Zittau, NRD, 102 G17
Neualbenreuth, NRF, 108 D14
Neubäu, NRF, 108 E14
Neubeckum, NRF, 101 H6
Neuberg, Austria, 97 H9, 160 C12
Neubokhorst, NRF, 109 B8
Neubourg, Campagne du—, reg., Francja, 134 F14-15
Neubourg, Le—, Francja, 134 F14, 137 C7
Neubrandenburg, miasto, adm., NRD, 102 D16, 82 C13
Neubruchhausen, NRF, 101 F7
Neubukow, NRD, 102 C13, 81 B11
Neubulach, NRF, 107 F7
Neuburg, NRF, 108 F12, 81 H11
Neuburxdorf, NRD, 102 i16
Neuchâtel, miasto, adm., Szwajcaria, 160 b19, 157 B3
Neuchâtel, Lac de—, jez., Szwajcaria, 160 c18-19, 157 C3
Neudel, Portugalia, 150 b18
Neudietendorf, NRD, 100 i17, 108 B11
Neudorf, NRD, 99 c4
Neudorf, Szwajcaria, 158 b1
Neudörfl, Austria, 97 H10
Neuelbau, NRD, 99 j14
Neuenahr, Bad → Bad Neuenahr
Neuenbrook, NRF, 109 C6
Neuenbürg, NRF, 107 F7
Neuenburg, NRF, 107 H5
Neuenburg, NRF, 109 c12
Neuendeich, NRF, 109 D6
Neuendettelsau, NRF, 108 E11
Neuendorf, NRD, 100 e10
Neuendorf, NRF, 109 C5
Neuendorf, NRF, 109 D6
Neuenegg, Szwajcaria, 158 f16, 157 C4
Neuengamme, NRF, 109 E8
Neuenhagen, NRD, 100 b6
Neuenhaus, NRF, 101 G3
Neuenheerse, NRF, 101 H8
Neuenkirchen, NRF, 101 E9
Neuenkirchen, NRF, 101 F6
Neuenkirchen, NRF, 101 G4
Neuenkirchen, NRF, 109 B3
Neuenkirchen, NRF, 109 C3
Neuenkirchen, NRF, 109 F2
Neuenkoop, NRF, 109 F1
Neuenmarkt, NRF, 108 C13
Neuenrade, NRF, 110 c8, 101 i5
Neuensalz, NRD, 99 b1
Neuenstein, NRF, 107 E9
Neuenwalde, NRF, 109 D2, 101 D7
Neuerburg, NRF, 107 C2, 81 F6
Neues Brack, podwodn., 109 b12
Neuf-Brisach, Francja, 107 G5, 138 D14
Neufahrn, NRF, 108 F14
Neufchâteau, Belgia, 113 E7
Neufchâteau, Francja, 113 H8, 138 D12
Neufchâtel-en-Bray, Francja, 134 E15, 137 C8
Neufchâtel-en-Saosnois, Francja, 134 H13
Neufeld, NRF, 109 C4
Neufelden, Austria, 97 G5, 160 B10
Neufelder Watt, podwodn., 109 C3
Neuffen, NRF, 107 F8
Neugarmssiel, NRF, 109 b12
Neugersdorf, NRD, 108 B19
Neuglobsow, NRD, 102 E16
Neugraben, NRF, 109 E7
Neuharlingersiel, NRF, 109 b11
Neuhaus, Austria, 97 H8
Neuhaus, NRD, 102 E11
Neuhaus, NRD, 108 B12, 81 F11
Neuhaus, NRF, 101 H9
Neuhaus, NRF, 109 C4, 101 D8
Neuhaus, Szwajcaria, 158 b4
Neuhaus-Schierschnitz, NRD, 108 C12
Neuhäusel, NRF, 110 k14
Neuhausen, NRD, 99 b6, 108 B16
Neuhausen, NRF, 107 F8
Neuhausen, NRF, 107 b22
Neuhausen, Szwajcaria, 157 A7
Neuhausen ob Eck, NRF, 107 H7
Neuhof, Afryka Południowo-Zachodnia, 292 G3
Neuhof, Austria, 162a g10
Neuhof, NRF, 110 i16, 107 C6
Neuillé-Pont-Pierre, Francja, 137 E7
Neuilly-en-Thelle, Francja, 134 F17
Neuilly-la-Forêt, Francja, 134 F10
Neuilly-Plaisance, Francja, 140 b4
Neuilly-Saint-Front, Francja, 113 F3
Neuilly-sur-Eure, Francja, 134 G14
Neuilly-sur-Marne, Francja, 140 b4
Neuilly-sur-Seine, Francja, 140 b2
Neukalen, NRD, 102 D15
Neukirch, NRD, 99 e12, 102 i18
Neukirch, NRF, 107 H9
Neukirchen, Austria, 108 G16
Neukirchen, Austria, 162a a6
Neukirchen, NRD, 99 a2, 108 B14
Neukirchen, NRD, 99 a4
Neukirchen, NRF, 101 B7
Neukirchen, NRF, 107 B8
Neukirchen, NRF, 162a a2
Neukirchen-Vluyn, NRF, 110 c3, 101 i3
Neukloster, NRD, 102 D13
Neukloster, NRF, 109 E6
Neukölln, Berlin Zachodni, 100 b4
Neulengbach, Austria, 97 G9, 160 B12
Neuler, NRF, 107 F10
Neulliac, Francja, 133 H7
Neum, Etiopia, 279 G2
Neum, Jugosławia, 162b f9
Neumagen, NRF, 107 D3
Neumark, NRD, 99 b2
Neumark, NRD, 102 i12
Neumark, NRD, 102 i13
Neumarkt, Austria, 97 G5
Neumarkt, Austria, 97 G6
Neumarkt, Austria, 160 C11
Neumarkt, NRF, 108 E12, 81 G11
Neumarkt am Wallersee, Austria, 162a a4, 108 H16
Neumarkt-Sankt Veit, NRF, 108 G15, 82 H12
Neumühlen-Dietrichsdorf, NRF, 109 A8
Neumünster, NRF, 109 B7, 101 C9-10, 81 B9
Neun, Nam—, rz., Laos, 245 B6
Neunburg vorm Wald, NRF, 108 E14, 82 G12
Neung-sur-Beuvron, Francja, 137 E8
Neunkirch, Szwajcaria, 157 A6
Neunkirchen, Austria, 97 H10, 160 C13
Neunkirchen, NRF, 107 E4, 81 G7
Neunkirchen, NRF, 108 D12
Neuölsburg, NRF, 101 G10
Neuötting, NRF, 108 G15
Neupölla, Austria, 97 F8
Neuquén, miasto, adm., Argentyna, 359 G4, 348 F4
Neuquén, Río—, rz., Argentyna, 359 G4, 348 F3
Neurazy, Czechosłowacja, 97 E5
Neure, La—, Francja, 139 Przemysł ciężki I
Neureut, NRF, 107 E6, 81 G8
Neuried, NRF, 107 b21
Neuruppin, NRD, 102 F15, 82 D12
Neuschoo, NRF, 109 b10
Neuse, Stany Zjedn., 332 F3
Neuse River, est., rz., Stany Zjedn., 332 FG5, 314 H9
Neusiedl am See, Austria, 98 H11, 167 C2, 160 C13
Neusiedler See (Jezioro Nezyderskie), jez., Austria, Węgry, 98 H11, 167 C2, 160 C13
Neusorg, NRF, 108 D13
Neuss, NRF, 110 d3, 101 i3, 81 E6
Neussargues-Moissac, Francja, 138 i22
Neustadt, NRD, 108 B13, 81 F11
Neustadt, NRD, 99 e11, 102 i18
Neustadt, NRD, 102 F14
Neustadt, NRF, 102 C11, 81 B10
Neustadt, NRF, 108 C12, 81 F11
Neustadt, NRF, 107 H6, 81 i8
Neustadt, NRF, 107 B8
Neustadt, NRF, 108 F13, 81 H11
Neustadt, NRF, 110 j13, 107 B4
Neustadt, NRF, 109 F3
Neustadt am Rübenberge, NRF, 101 FG8, 81 D9
Neustadt an der Aisch, NRF, 107 D11, 81 G10
Neustadt an der Waldnaab, NRF, 108 D14, 82 G12
Neustadt an der Weinstrasse, NRF, 107 E6, 81 G8
Neustadt, Bad → Bad Neustadt
Neustadt-Glewe, NRD, 102 E13, 81 C11
Neustift, Austria, 162a i13
Neustrelitz, NRD, 102 E16, 82 C13
Neustupov, Czechosłowacja, 97 D7
Neutrebbin, NRD, 102 F18
Neuve-Chapelle, Francja, 140 j10
Neuve-Lyre, La—, Francja, 134 G14, 137 D7
Neuves-Maisons, Francja, 113 G9
Neuveville, La—, Szwajcaria, 157 B4
Neuvic-d'-Ussel, Francja, 137 G9
Neuville, La—, Francja, 140 k12
Neuville-les-Dieppe, Francja, 134 E15
Neuville-Saint-Vaast, Francja, 140 k10
Neuville-sur-Oise, Francja, 140 a1
Neuvy, Francja, 113 G4
Neuwarmbüchen, NRF, 110 h11
Neuwerk, NRF, 110 d2
Neuwerk, w., NRF, 109 C1-2, 101 D7
Neuwied, NRF, 110 k13, 107 C4, 81 F7
Neuwildflecken, NRF, 107 C9
Neuwittenbek, NRF, 109 A8
Neuzelle, NRD, 102 G19
Neva, Szwecja, 121 B12
Neva, rz., ZSRR, 197 C12, 187 G12, 183 D4
Nevada, Stany Zjedn., 317 D9
Nevada, Stany Zjedn., 317 G8
Nevada, adm., Stany Zjedn., 323 G4-6, 309 C3-4
Nevada City, Stany Zjedn., 330 B3, 323 G3
Nevada de Aconquija → Aconquija, Sierra del—
Nevada de Cocuy, Sierra—, g., Kolumbia, 351 D6
Nevada de Santa Marta, Sierra—, g., Kolumbia, 351 B6
Nevada, La—, Argentyna, 363 F2
Nevada, Sierra—, g., Argentyna, 358 L7
Nevada, Sierra—, g., Hiszpania, 149 G8-9, 141 F5
Nevada, Sierra—, g., Stany Zjedn., 330 BF4-6, 323 Fi3-4, 309 D2-3
Nevado, Cerro el—, g., Argentyna, 359 E4, 347 F4
Nevado, Cerro el—, g., Kolumbia, 351 E5
Nevado de Chachani, g., Peru, 357 G6
Nevado de Colima, El—, g., Meksyk, 336 H8
Nevado de Pichu Pichu, g., Peru, 358 G6
Nevado de Toluca, g., Meksyk, 336 H10
Nevado Mina, g., Peru, 357 F6
Nevado, Sierra del—, g., Argentyna, 359 EF4, 347 F4
Nevanka, ZSRR, 213 A5
Nevārī, India, 255 G3, 253 G6
Nĕvātīm, Izrael, 146 l5, 265 G6
Neve, Serra da—, g., Angola, 291 E2
Neve Sha'anān, Izrael, 146 p13
Neveklov, Czechosłowacja, 97 D7
Nevel', ZSRR, 197 F11, 187 Hi11
Nevel', ZSRR, 198 H4
Nevel'sk, ZSRR, 215 E11, 212 G14
Nevel'skogo, proliv—, cieśn., ZSRR, 215 BC11
Never, ZSRR, 215 B3, 211 F10, 180 D13
Neverkino, ZSRR, 202 A7
Neverovo, ZSRR, 200 F16
Nevers, Francja, 137 E10
Nevertire, Australia, 373 C6, 370 F9
Nevesinje, Jugosławia, 163 F7
Nevestino, Bułgaria, 173 E2
Nevėžis (Niewiaża), rz., ZSRR, 197 G5
Nevežkino, ZSRR, 200 H15
Neviges, NRF, 110 c5, 101 i4
Nevin, Wielka Brytania, 128 i7
Nevinnomyssk, ZSRR, 194 B7, 203 D7, 192 G11
Nevinnomysskij kanal, kan., ZSRR, 194 B7
Nevis, w., Saint Christopher (St Kitts), Nevis, Anguilla, Mate Antyle, 340 D10
Nevis, Ben—, g., Wielka Brytania, 127 E7
Nevjansk, ZSRR, 201 E10, 188 H27, 205 F8
Nevša, Bułgaria, 173 C11
Nevşehir, miasto, adm., Turcja, 265 C6, 143 E24
Nevskoje (Niewskoje), ZSRR, 86 B19
Nevskoje, ZSRR, 198 A9
Nevskoje, ozero—, jez., ZSRR, 215 D12
New, rz., Gujana, 352 F14
New Albany, Stany Zjedn., 313 F5, 310 D9
New Albany, Stany Zjedn., 318 H11
New Albin, Stany Zjedn., 327 E3
New Alresford, Wielka Brytania, 133 B10
New Amsterdam, Gujana, 352 D14
New Athens, Stany Zjedn., 317 F11
New Auburn, Stany Zjedn., 327 C3
New Bedford, Stany Zjedn., 320 E8, 329 G24, 313 E12, 310 C12
New Berlin, Stany Zjedn., 327 i5
New Berlin, Stany Zjedn., 329 F19
New Berlin, Stany Zjedn., 331 a5
New Bern, Stany Zjedn., 332 F4, 314 H9, 310 D11
New Bloomfield, Stany Zjedn., 331 c4, 319 B2, 328 H17
New Boston, Stany Zjedn., 320 C6
New Boston, Stany Zjedn., 320 D3
New Boston, Stany Zjedn., 327 G4, 317 E10
New Braunfels, Stany Zjedn., 318 K6, 309 F7
New Bremen, Stany Zjedn., 328 H10
New Brighton, Stany Zjedn., 321 D3
New Brighton, Stany Zjedn., 328 H14
New Britain, Stany Zjedn., 320 E4, 329 G22, 313 E11
New Britain (Nowa Brytania), w., Nowa Gwinea Australijska, Archipelag Bismarcka, 379 t26, 365 D6-7
New Brunswick, Stany Zjedn., 319 B8, 332 A7, 313 E10
New Brunswick (Nowy Brunszwik), adm., Kanada, 300 i12
New Buffalo, Stany Zjedn., 327 G8
New Buffalo, Stany Zjedn., 331 c5
New Canaan, Stany Zjedn., 320 F3, 329 G21
New Canada, Republika Południowej Afryki, 290a a11-12
New Castle, Stany Zjedn., 328 G14, 313 E7, 310 G10
New Castle, Stany Zjedn., 327 i9, 313 F5
New Castle, Stany Zjedn., 319 C5, 332 B6, 313 F10
New Castle, Stany Zjedn., 328 H12
New Church, Stany Zjedn., 319 G5
New City, Stany Zjedn., 321 A4
New Concord, Stany Zjedn., 328 i13
New Cuyama, Stany Zjedn., 330 G5
New Deer, Wielka Brytania, 127 D9
New Delhi → Nayi Dilli
New Denver, Kanada, 323 B5
New Dorp, Stany Zjedn., 321 D3
New England, Stany Zjedn., 317 B4
New England (Nowa Anglia), reg., Stany Zjedn., 329 BG22-25, 313 CE11-13
New Era, Republika Południowej Afryki, 290a b12
New Florence, Stany Zjedn., 317 F10
New Forest, rośl., Wielka Brytania, 132 g18, 133 C9-10
New Freedom, Stany Zjedn., 319 C3, 332 B5
New Galloway, Wielka Brytania, 127 F7
New Georgia (Nowa Georgia), w., Wyspy Salomona, 380 q22, 365 D7
New Glarus, Stany Zjedn., 327 F5
New Glasgow, Kanada, 300 i13
New Glatz, Stany Zjedn., 314 c16
New Guinea (Nowa Gwinea), w., Nowa Gwinea Australijska, 379 t24
New Hamburg, Kanada, 328 E14
New Hampshire, adm., Stany Zjedn., 329 E22-23, 313 CD11-12, 310 C12
New Hampton, Stany Zjedn., 327 E2, 317 D9
New Hanover (Nowy Hanower), Nowa Gwinea Australijska, Archipelag Bismarcka, 379 s26
New Hartford, Stany Zjedn., 320 E4, 329 G22
New Hartford, Stany Zjedn., 329 E19
New Haven, Stany Zjedn., 320 F4, 329 G22, 313 E11, 310 C12
New Haven, Stany Zjedn., 328 G9
New Hebrides (Nowe Hebrydy), w., polit., 365 E8, 33-34 KL34-35
New Hempstead, Stany Zjedn., 321 A3
New Holland, Stany Zjedn., 319 B4, 332 A5
New Holland, Stany Zjedn., 332 F5
New Holstein, Stany Zjedn., 327 E6
New Hope, Stany Zjedn., 319 B7, 332 A7
New Hunstanton, Wielka Brytania, 128 i12
New Hyde Park, Stany Zjedn., 321 C5
New Iberia, Stany Zjedn., 318 J10, 310 E8
New Ipswich, Stany Zjedn., 320 C6
New Ireland (Nowa Irlandia), w., Nowa Gwinea Australijska, Archipelag Bismarcka, 379 s26, 365 D7
New Jersey, adm., Stany Zjedn., 313 EF10, 310 D12
New Kensington, Stany Zjedn., 328 H15
New Kent, Stany Zjedn., 319 G3, 332 D5
New Lebanon, Stany Zjedn., 320 D3
New Lenox, Stany Zjedn., 327 G7
New Lisbon, Stany Zjedn., 319 C7
New Lisbon, Stany Zjedn., 327 E4
New Liskeard, Kanada, 313 B8
New London, Stany Zjedn., 320 F5, 329 G22, 313 E11
New London, Stany Zjedn., 320 B6, 329 E23
New London, Stany Zjedn., 327 D6, 317 C11
New London, Stany Zjedn., 327 H3
New London, Stany Zjedn., 327 i3
New London, Stany Zjedn., 328 G12
New Lynn, Nowa Zelandia, 375 b10
New Madrid, Stany Zjedn., 318 G11
New Market, Stany Zjedn., 332 C3
New Marlboro, Stany Zjedn., 320 D3
New Meadows, Stany Zjedn., 323 D5
New Mexico (Nowy Meksyk), adm., Stany Zjedn., 309 E5-6
New Milford, Stany Zjedn., 321 B3
New Milford, Stany Zjedn., 320 E3, 329 G21
New Milford, Stany Zjedn., 329 G19
New Mill, Wielka Brytania, 131 B7
New Mills, Wielka Brytania, 131 C6
New Norfolk, Australia, 373 i6, 370 H9
New Orleans (Nowy Orlean), Stany Zjedn., 331 e9, 318 K10, 310 F8
New Oxford, Stany Zjedn., 319 C2, 332 B4
New Paltz, Stany Zjedn., 320 E1, 329 G20
New Philadelphia, Stany Zjedn., 328 H13, 313 E7
New Plymouth, Nowa Zelandia, 375 D6
New Point Comfort, przyl., Stany Zjedn., 319 H4
New Preston, Stany Zjedn., 320 E3
New Providence Island, w., Bahama, 338 A5, 314 M9, 340 B6
New Quebec Crater, fizj., Kanada, 300 F11
New Richmond, Stany Zjedn., 327 C2
New River, rz., Honduras Brytyjski, 336 i15
New River, rz., Stany Zjedn., 332 G4
New River Inlet, zat., Stany Zjedn., 332 G4
New Roads, Stany Zjedn., 318 J10
New Rochelle, Stany Zjedn., 321 B5, 320 G2, 329 H21
New Rockford, Stany Zjedn., 317 B6
New Romney, Wielka Brytania, 134 C14, 128 K12
New Ross → Ros Mhic Treoin
New Salem, Stany Zjedn., 320 C5
New Sharon, Stany Zjedn., 327 G2
New Sharon, Stany Zjedn., 329 D24
New Smyrna Beach, Stany Zjedn., 314 K7
New South Wales (Nowa Południowa Walia), adm., Australia, 373 D4-8, 370 F8-9
New Town, Bahama, 338 A5
New Town, Stany Zjedn., 317 B4
New Tripoli, Stany Zjedn., 319 A5
New Ulm, Stany Zjedn., 317 C8
New Utrecht, Stany Zjedn., 321 D3-4
New Washington, Stany Zjedn., 328 H12
New Westminster, Kanada, 304 e27, 323 B2
New Wilmington, Stany Zjedn., 328 G14
New Windsor, Stany Zjedn., 319 C2
New Windsor, Stany Zjedn., 327 G4
New York (Nowy Jork), Stany Zjedn., 321, 320 G2, 329 H20-21, 313 E11, 310 C12
New York (Nowy Jork), adm., Stany Zjedn., 328 F16-20, 313 D8-10, 310 C11-12
Newa → Neva
Newala, Tanzania, 291 E7
Newark, Stany Zjedn., 321 C2-3, 319 A8, 329 H20
Newark, Stany Zjedn., 319 C5, 332 B6, 313 F10
Newark, Stany Zjedn., 328 H12, 313 E6
Newark, Stany Zjedn., 319 F6, 332 C6
Newark, Stany Zjedn., 325 D5, 330 D2
Newark, Wielka Brytania, 128 H11
Newark Bay, zat., Stany Zjedn., 321 C3
Newark Valley, Stany Zjedn., 329 F18
Newaygo, Stany Zjedn., 327 E9
Newberg, Stany Zjedn., 323 D2
Newberry, Stany Zjedn., 314 H7
Newberry, Stany Zjedn., 314 K6
Newberry, Stany Zjedn., 327 B9, 313 B5
Newberry, Stany Zjedn., 330 G8
Newboro, Kanada, 329 D18
Newbridge → Droichead Nua, An—
Newburg, Stany Zjedn., 319 F3
Newburg, Stany Zjedn., 322 i8
Newburg, Stany Zjedn., 332 B2
Newburgh, Kanada, 328 D18
Newburgh, Stany Zjedn., 320 E1, 329 G20, 313 E10, 310 C12
Newburn, Wielka Brytania, 132 j22-23
Newbury, Stany Zjedn., 320 C8
Newbury, Wielka Brytania, 133 B10, 128 J10
Newburyport, Stany Zjedn., 320 C8, 329 F24, 313 D12
Newcastle, Australia, 373 D8, 370 F10
Newcastle, Kanada, 300 i12
Newcastle, Kanada, 328 E16
Newcastle, Republika Południowej Afryki, 290a B8, 292 H5
Newcastle, Stany Zjedn., 317 D3
Newcastle, Stany Zjedn., 329 D25
Newcastle, Stany Zjedn., 330 C3
Newcastle, Stany Zjedn., 332 D1
Newcastle, Wielka Brytania, 128 G6
Newcastle (Irlandia) → Caisleán Nua, An—
Newcastle Bay, zat., Australia, 370 B8
Newcastle Creek, rz., Australia, 369 C6
Newcastle Island, w., Stany Zjedn., 320 B8
Newcastle Range, g., Australia, 370 C8
Newcastle under Lyme, Wielka Brytania, 131 D4, 128 H9
Newcastle upon Tyne, Wielka Brytania, 132 ij23, 127 FG10
Newcastle Waters, Australia, 369 C6
Newchurch, Wielka Brytania, 131 B4
Newchurch, Wielka Brytania, 131 C3
Newchurch, Wielka Brytania, 132 h20
Newcomb, Stany Zjedn., 319 E4
Newcomb, Stany Zjedn., 324 H9
Newcomerstown, Stany Zjedn., 328 H13
Newdegate, Australia, 372 d4, 369 F3
Newell, Stany Zjedn., 317 C4
Newenham, Cape—, przyl., Stany Zjedn., 303 G8
Newfane, Stany Zjedn., 320 C4, 329 F22, 313 D11
Newfane, Stany Zjedn., 328 E16
Newfield, Stany Zjedn., 319 C6
Newfound Lake, jez., Stany Zjedn., 320 A6
Newfoundland (Nowa Fundlandia), adm., Kanada, 300 Gi13-14
Newfoundland, Island of— (Nowa Fundlandia), w., Kanada, 300 i14-15
Newgate, Kanada, 323 B6
Newhalem, Stany Zjedn., 323 B3
Newhalen, Stany Zjedn., 303 G9
Newhall, Stany Zjedn., 330 G6, 324 i4
Newhaven, Wielka Brytania, 134 C13
Newick, Wielka Brytania, 134 C13
Newington, Republika Południowej Afryki, 290a A9
Newington, Stany Zjedn., 320 E4
Newington, Wielka Brytania, 132 e14
Newkirk, Stany Zjedn., 318 G7
Newland, Stany Zjedn., 319 F3
Newlyn, Wielka Brytania, 126 Rolnictwo
Newmains, Wielka Brytania, 132 b5
Newman, Stany Zjedn., 319 G2
Newman, Stany Zjedn., 327 i7
Newman, Stany Zjedn., 330 D3
Newman Bugt, zat., Grenlandia, 299 B13-14
Newmarket, Kanada, 328 D15, 313 C8
Newmarket, Nowa Zelandia, 375 b11
Newmarket, Stany Zjedn., 320 B8
Newmarket, Wielka Brytania, 128 i12
Newnan, Stany Zjedn., 314 i5
Newnham, Wielka Brytania, 132 e15
Newport, Stany Zjedn., 320 F7, 329 G23, 313 E12
Newport, Stany Zjedn., 314 H6
Newport, Stany Zjedn., 318 H10
Newport, Stany Zjedn., 319 D6
Newport, Stany Zjedn., 320 B5, 329 E22
Newport, Stany Zjedn., 323 B5
Newport, Stany Zjedn., 323 D1, 309 C2
Newport, Stany Zjedn., 327 i7, 313 F4
Newport, Stany Zjedn., 328 G11
Newport, Stany Zjedn., 329 D22, 313 C11
Newport, Stany Zjedn., 329 D25
Newport, Stany Zjedn., 331 c4, 319 B2, 328 H17
Newport, Wielka Brytania, 127 E9
Newport, Wielka Brytania, 128 i7
Newport, Wielka Brytania, 131 E4
Newport, Wielka Brytania, 132 h19, 133 C10, 128 K10
Newport, Wielka Brytania, 133 A7, 128 J9
Newport Beach, Stany Zjedn., 330 H7, 324 J5, 309 E3
Newport News, Stany Zjedn., 319 Hi4, 332 E5, 313 G9, 310 D11
Newquay, Wielka Brytania, 133 D2, 128 K6
Newry, Stany Zjedn., 329 D24
Newry, Wielka Brytania, 128 G5
Newton, Argentyna, 363 E5
Newton, Stany Zjedn., 317 E9, 309 C8
Newton, Stany Zjedn., 317 F7, 309 D7
Newton, Stany Zjedn., 314 H7
Newton, Stany Zjedn., 318 i11
Newton, Stany Zjedn., 320 D7, 329 F23
Newton, Stany Zjedn., 329 G20
Newton Abbot, Wielka Brytania, 133 C5, 128 K8
Newton Falls, Stany Zjedn., 329 D20
Newton Grove, Stany Zjedn., 332 F3
Newton le Willows, Wielka Brytania, 131 C3
Newton Mearns, Wielka Brytania, 132 b3
Newton Poppleford, Wielka Brytania, 133 C6
Newton Station, Kanada, 304 f27
Newton Stewart, Wielka Brytania, 127 G7
Newtongrange, Wielka Brytania, 132 b8
Newtontoppen, g., Svalbard, 70 b7
Newtown, Australia, 372 j12
Newtown, Stany Zjedn., 321 C4
Newtown, Stany Zjedn., 319 B7
Newtown, Stany Zjedn., 319 D4
Newtown, Stany Zjedn., 319 G2, 332 D4
Newtown, Stany Zjedn., 320 F3
Newtown, Stany Zjedn., 331 b7
Newtown, Wielka Brytania, 128 i8
Newtown Stewart, Wielka Brytania, 127 G4
Newtownards, Wielka Brytania, 127 G6
Newville, Stany Zjedn., 319 H2
Newville, Stany Zjedn., 328 H17
Nexon, Francja, 137 G8
Neye-Stausee, zb., NRF, 110 d6
Neyland, Wielka Brytania, 133 A3
Neyrīz, Iran, 261 G7
Neyron, Francja, 138 d19
Neyruz, Szwajcaria, 157 C4
Neyshābūr, Iran, 261 C9
Nez Perce Creek, rz., Stany Zjedn., 333 e4-5
Nezamajevskaja, ZSRR, 203 B6
Nežárka, rz., Czechosłowacja, 97 E7-8
Nezavertajlovka (Nezavertailovka *), ZSRR, 195 G8
Nežegol', rz., ZSRR, 196 C16
Neženka, ZSRR, 207 E3
Nežin, ZSRR, 196 B10, 191 D6, 179 D4
Nežino, ZSRR, 215 G6
Nezlobnaja, ZSRR, 203 D9
Neznanovo, ZSRR, 199 G12
Nezperce, Stany Zjedn., 323 C5
Nezvěstice, Czechosłowacja, 97 D5
Nezyderskie, Jezioro → Neusiedler See; Fertő
Nędza, Polska, 89 E8
Nfīda, En—, Tunezja, 154 L5, 282 B13, 142 F12
Ngababa, Kenia, 294 c2
Ngabang, Indonezja, 241 D3
Ngabesam, Kamerun, 287 H16
Ngabora, rz., Tanzania, 294 g5-6
Ngabora Mountains, g., Tanzania, 294 h5-6
Ngabordamlu, Tandjung—, przyl., Indonezja, 242 F8
Ngadda, rz., Nigeria, 287 C17
Ngahere, Nowa Zelandia, 375 F4
Ngai, Dông—, g., Wietnam Pd., 245 D8
Ngaio, Nowa Zelandia, 375 e14
Ngaja → Ngaya, Djebel—
Ngajangel, w., Powiernicze Wyspy Pacyfiku, Wyspy Palau, 379 a2
Ngaka, rz., Tanzania, 293 C6
Ngala, Nigeria, 287 C18
Ngalangkang, Bhutan, 256 B6
Ngaloa Harbour, zat., Fidżi, 379 r19
N'Gama, Czad, 287 D19, 274 F9
Ngamba, Kamerun, 287 G16
Ngambé, Kamerun, 287 G16
Ngamegei Passage, cieśn., Powiernicze Wyspy Pacyfiku, Wyspy Palau, 379 b1
Ngami, Lake—, jez., Botswana, 292 G4
Ngamo, Rodezja, 293 G2
Ngan Sau, rz., Demokratyczna Republika Wietnamu, 245 C7
Ngôn Sơn, Demokratyczna Republika Wietnamu, 245 A7
Nganchau → Round Island
Ngandjuk, Indonezja, 240d n18
Ngang, Đeo—, przeł., Demokratyczna Republika Wietnamu, 245 CD8
Ngangce-co, Jezioro—, jez., Chiny, 219 F19
N'Gao, Kongo (Brazzaville), 291 C3
Ngaoundéré, Kamerun, 287 F17
Ngapara, Nowa Zelandia, 375 G4
Ngaputaw, Birma, 245 D2
Ngara, Malawi, 293 C6
Ngara, Tanzania, 291 C6
Ngara-Binsam, Kongo (Brazzaville), 287 i17
Ngarariga, Kenia, 294 b1
Ngardmau, Powiernicze Wyspy Pacyfiku, Wyspy Palau, 379 b2
Ngardmau Bay, zat., Powiernicze Wyspy Pacyfiku, Wyspy Palau, 379 b2
Ngardololok, Powiernicze Wyspy Pacyfiku, Wyspy Palau, 379 c1
Ngaregur, w., Powiernicze Wyspy Pacyfiku, Wyspy Palau, 379 b2
Ngarlungs, w., Powiernicze Wyspy Pacyfiku, Wyspy Palau, 379 a2
Ngaruawahia, Nowa Zelandia, 375 C6
Ngaruroro River, rz., Nowa Zelandia, 375 D7
Ngathainggyaung, Birma, 245 D2
Ngatik Atoll, w., Powiernicze Wyspy Pacyfiku, Karoliny, 365 C7
Ngatto, Kamerun, 287 H18
Ngau, w., Fidżi, 379 r19, 366 E9
Ngau Tau Kok, Hongkong, 228 b14
Ngauruhoe, g., Nowa Zelandia, 375 D6
Ngawi, Indonezja, 240d n18
Ngaya, Djebel—, g., Republika Środkowoafrykańska, 274 G10
Ngayok Au, zat., Birma, 245 D1-2
Ngecha, Kenia, 294 c2
Ngegombini, g., Tanzania, 294 f8
Ngeme, Kamerun, 287 G15
Ngemelis Islands, w., Powiernicze Wyspy Pacyfiku, Wyspy Palau, 379 c1
Ngenwa, Kenia, 294 b2
Ngenya, Kenia, 294 a2
Ngeregong, w., Powiernicze Wyspy Pacyfiku, Wyspy Palau, 379 c1
Ngerengere, Tanzania, 291 D7
Ngergoi, w., Powiernicze Wyspy Pacyfiku, Wyspy Palau, 379 c1
Ngesebus, w., Powiernicze Wyspy Pacyfiku, Wyspy Palau, 379 c1
Ngetera, Nigeria, 287 C17
Ngeteti, Kenia, 294 b2
Ngethu, Kenia, 294 a3
Ngezi National Park, rez., Rodezja, 293 G4
Nggamea, w., Fidżi, 379 q20
Nggele Levu, w., Fidżi, 379 q20
Nghi Xuân, Demokratyczna Republika Wietnamu, 245 C7
Nghia Lô, Demokratyczna Republika Wietnamu, 245 B7
Ngila, Kamerun, 287 G16
Nging, Pulau—, w., Indonezja, 240d b3
Ngiva → Vila Pereira d'Eça
Ngoa, Kamerun, 287 H16
Ngobasangel, w., Powiernicze Wyspy Pacyfiku, Wyspy Palau, 379 c1
Ngoc Linh, g., Wietnam Pd., 245 E8
Ngo

Nieuw Amsterdam, Surinam, 353 E15
Nieuw-Beijerland, Holandia, 115 j10
Nieuw-Buinen, Holandia, 114 C9
Nieuw-Helvoet, Holandia, 115 i8
Nieuw Nickerie, Surinam, 353 E14
Nieuw-Vennep, Holandia, 115 c1
Nieuw-Wassenaar, Holandia, 115 h9-10
Nieuw Weerdinge, Holandia, 101 F3
Nieuwe Maas, rz., Holandia, 115 i10
Nieuwe Meer, jez., Holandia, 115 bc2-3
Nieuwe-Tonge, Holandia, 115 j8
Nieuwe Waterweg, kan., Holandia, 115 i8
Nieuwendam, Holandia, 115 b3
Nieuwendijk, Holandia, 114 E5
Nieuwendijk, Holandia, 115 j9
Nieuwenhoorn, Holandia, 115 i8
Nieuwkoop, Holandia, 114 D5
Nieuwland, Holandia, 115 i9
Nieuwleusen, Holandia, 114 C8
Nieuwolda, Holandia, 114 B9
Nieuwoudtville, Republika Południowej Afryki, 290a D3
Nieuwpoort, Belgia, 113 B2
Nieuwveen, Holandia, 114 D5
Nieva, Río—, rz., Peru, 357 A2-3
Nievenheim, NRF, 110 d4, 107 A3
Nieves, Argentyna, 363 F4
Nieves, Pico de las—, g., Hiszpania, Gran Canaria, 70 z44
Nieves, Puerto de las—, zat., Hiszpania, Gran Canaria, 70 y44
Nièvre, adm., Francja, 135 Podział administracyjny
Nièvre, rz., Francja, 137 E10
Niewachlów, Polska, 92 k11
Niewiaża → Nevėžis
Niewier → Never
Niewolnicza, Rzeka → Slave River
Niewolnicze, Wybrzeże → Slave Coast
Nieżywięć, Polska, 86 E12
Nif dağ, g., Turcja, 176 E20
Nifīsha, ZRA, 146 b2, 278 B5
Niğde, miasto, adm., Turcja, 265 D6, 143 F24
Nigel, Republika Południowej Afryki, 290a b12, 290a B8
Niger, państwo, 274 E7-8, 33-34 H18-19
Niger, adm., Nigeria, 286 E13-14
Niger, rz., Nigeria, Dahomej, Niger, Mali, Gwinea, 286 G14 — Dioliba
Niger, Mouths of the River— (Delta Nigru), fizj., Nigeria, 286 G13-14
Nigeria, państwo, 286 E13-16, 33-34 i18-19
Nighāsan, India, 255 D5
Nightingale → Bach Long Vi, Đao—
Nigino, ZSRR, 200 B17
Nigmatullino, ZSRR, 201 H5
Nigrita, Grecja, 176 C16
Nigru, Delta — Niger, Mouths of the River—
Niguo, Chiny, 232 H5
Niha, Liban, 146 g7
Niha, Djebel— (Djebel Nina*), g., Liban, 146 g7
Nihah → Tortum
Nihe, rz., Chiny, 232 J4
Nihoa, w., Stany Zjedn., Hawaje, 366 A11
Nihommatsu, Japonia, 238 B13, 216 J11
Nihtāur, India, 255 C3
Nihuil, El—, Argentyna, 356 Gospodarka
Nii-shima, w., Japonia, 238 E12, 216 K10
Niigata, Japonia, 238 B12, 216 J10
Niihama, Japonia, 237 F6, 216 L7
Niiharu, Japonia, 238 C11
Niihau, w., Stany Zjedn., Hawaje, 380 j11, 366 A11
Niikappu-gawa, rz., Japonia, 240a E4
Niikido, Japonia, 240b B4
Niimi, Japonia, 237 E6
Niingvatn, jez., Norwegia, 123 d11
Niisama, Japonia, 240a C4
Niitsu, Japonia, 238 B12, 216 J10
Nija → Minfeng
Nijāmābād [Indurā], India, 252 B4, 249 E5
Nijar, Hiszpania, 150 H9
Nijeveen, Holandia, 114 C8
Nijkerk, Holandia, 114 D6
Nijlen, Belgia, 113 B6
Nijmegen, Holandia, 115 ef6, 114 E7
Nijverdal, Holandia, 101 G2
Nikaia, Grecja, 175 g7
Nikaia, Grecja, 175 D15
Nikaragua, państwo, 339 E4, 33-34 H9
Nikaragua, Jezioro — Nicaragua, Lago de—
Nike, Nigeria, 287 F14
Nikēfóros, Grecja, 176 B17
Nikel', ZSRR, 187 B12
Nikel'tau, ZSRR, 207 E5
Nikephorion, ruiny, Syria, 265 E8
Nikiforovo, ZSRR, 201 i4
Nikiniki, Indonezja, 242 F6
Nikita, ZSRR, 194 b12
Nikitina, ZSRR, 194 D5
Nikitinka, ZSRR, 208 F17
Nikitovka, ZSRR, 196 C17
Nikitsch, Austria, 97 H11, 167 C2
Nikki, Dahomej, 286 E12
Nikkō, Japonia, 238 C12
Niklasdorf, Austria, 162a f10, 97 i8
Nikobar Dwip (Nikobary), w., India, 246 HI1, 250 G8
Nikobar Mały → Chhota Nikobar
Nikobar Wielki — Bara Nikobar
Nikobarska, Cieśnina—, cieśn., 246 IJ2
Nikobary → Nikobar Dwip
Nikolaevka, Bułgaria, 168 i11
Nikolaevo, Bułgaria, 172 Górnictwo
Nikolaevo, Bułgaria, 173 C6
Nikolaja, mys—, przyl., ZSRR, 205 B7
Nikolaja, zaliv—, zat., ZSRR, 215 B10
Nikolajev (Mikołajów), miasto, adm., ZSRR, 196 G10-11, 191 F7, 179 E4
Nikolajev, ZSRR, 195 D2, 191 E2
Nikolajevka, ZSRR, 194 b11
Nikolajevka, ZSRR, 195 F9
Nikolajevka, ZSRR, 195 G8
Nikolajevka, ZSRR, 196 B13, 191 D8
Nikolajevka, ZSRR, 196 E16
Nikolajevka, ZSRR, 196 F12
Nikolajevka, ZSRR, 196 F17
Nikolajevka, ZSRR, 200 H19
Nikolajevka, ZSRR, 200 i21
Nikolajevka, ZSRR, 202 A9
Nikolajevka, ZSRR, 202 G8
Nikolajevka, ZSRR, 206 B8
Nikolajevka, ZSRR, 206 F2, 208 E17
Nikolajevka, ZSRR, 207 C9
Nikolajevka, ZSRR, 213 B5
Nikolajevka, ZSRR, 213 B12
Nikolajevka vtoraja, ZSRR, 206 A9
Nikolajevo, ZSRR, 197 D11, 187 G11
Nikolajevo-Aleksandrovskoje, ZSRR, 204 D10
Nikolajevsk-na-Amure, ZSRR, 215 B11, 212 F14, 180 D15
Nikolajevskaja, ZSRR, 202 F2
Nikolajevskij, ZSRR, 202 D6, 192 D13
Nikolajevskij, ZSRR, 194 C8
Nikolajevskij, ZSRR, 201 i11, 207 D6
Nikolajevskij, ZSRR, 211 F11
Nikolajevskoje, ZSRR, 213 D11
Nikolassee, Berlin Zachodni, 100 c2-3
Nikolo-Berezovec, ZSRR, 199 C14
Nikolo-Ber'ozovka (Nikolo-Berezovka*), ZSRR, 201 F4, 188 H24
Nikolo-Makarovo, ZSRR, 200 D15
Nikologory, ZSRR, 199 E13, 188 H17
Nikolopavlovskoje, ZSRR, 201 E10
Nikolovo, Bułgaria, 173 B9
Nikol'sk, ZSRR, 200 B17, 188 G19
Nikol'sk, ZSRR, 200 H18, 192 C14
Nikol'skaja Borščagovka, ZSRR, 193 i8
Nikol'skaja Sloboda, ZSRR, 193 i9-10
Nikolski, Stany Zjedn., Aleuty, 214 F12
Nikol'skij, ZSRR, 193 b2
Nikol'skij, ZSRR, 207 G9, 209 e14
Nikol'skij Toržok, ZSRR, 199 B10
Nikol'skoje, ZSRR, 202 F7, 192 F14
Nikol'skoje, ZSRR, 193 c2
Nikol'skoje, ZSRR, 199 F7
Nikol'skoje, ZSRR, 199 i8
Nikol'skoje, ZSRR, 200 B14
Nikol'skoje, ZSRR, 200 B16
Nikol'skoje, ZSRR, 202 A4
Nikol'skoje, ZSRR, 202 C2
Nikol'skoje, ZSRR, 206 B10
Nikol'skoje, ZSRR, 212 E19
Nikol'skoje-na-Čeremšane, ZSRR, 200 G21
Nikołajewsk nad Amurem → Nikolajevsk-na-Amure
Nikonga, rz., Tanzania, 291 C6
Nikopol, Bułgaria, 173 B6
Nikopol', ZSRR, 196 F13, 191 F8
Nikòpolis, ruiny, Grecja, 175 D13
Nikozja — Leukōsía
Nikpey, Iran, 261 C4
Niksar, Turcja, 203 H2, 143 D25, 265 B7
Nīkshahr, Iran, 262 H10
Nikšić, Jugosławia, 162b i11, 163 G7, 142 C16
Nikulino, ZSRR, 193 c2
Nikulino, ZSRR, 199 F5
Nikulino, ZSRR, 200 C16
Nikulino, ZSRR, 201 D6
Nil, 272 D8 — Nīl, Nahr en—
Nil, Bahr en — Nīl, Nahr en—
Nil Biały — Nīl el-Abyaḍ
Nil Błękitny (adm.) — Nīl el-Azraq, Mudīrīyat en—
Nil Błękitny (rz.) → Abbay; Nīl el-Azraq
Nil el-Abyaḍ (Nil Biały), rz., Sudan, 274 F12
Nil el-Azraq (Nil Błękitny), rz., Sudan, 275 F12
Nil el-Azraq, Mudīrīyat en— (Nil Błękitny), adm., Sudan, 279 D1-2
Nil Górny (adm.) — 'Ali en-Nīl, Mudīrīyat el—
Nil Górski — Gebel, Bahr el—
Nīl, Nahr en— [Bahr en-Nīl](Nil), rz., Sudan, ZRA, 278 CD3-4, 274 C12
Nila Pahar, g., India, 245 A1
Nila, Pulau—, w., Indonezja, 242 F7
Nilakka, jez., Finlandia, 187 E10
Nilambur, India, 252 F3
Nilamokil, ZSRR, 215 B8
Nilan, rz., ZSRR, 215 C8
Nilang, India, 255 A4
Nilangā, India, 252 B3
Nilanmahara, Cejlon, 252 b9
Nileke, Chiny, 208 i17
Niles, Stany Zjedn., 322 a2
Niles, Stany Zjedn., 327 G8, 313 E4
Niles, Stany Zjedn., 328 G14, 313 E7
Niles, Stany Zjedn., 330 D3
Nileshwara, India, 252 E2
Nilgiri, g., India, g., 252 F3
Nilgūn, Chāh—, źr., Afganistan, 262 D10
Nili Bordj, Algeria, 282 D9
Nilphāmāri, Pakistan, 256 D3
Niltepec, Meksyk, 336 i12
Nilüfer, rz., Turcja, 176 C21
Nim-kā-Thāna, India, 253 F4
Nīmach, India, 253 G4, 249 D4
Nimād, reg., India, 253 i4-5
Niman, rz., ZSRR, 215 C7
Nimba County, adm., Liberia, 285 F6
Nimba, Monts—, g., Wybrzeże Kości Słoniowej/Gwinea, 285 F6
Nimbaherā, India, 253 G4
Nimbin, Australia, 373 B9
Nimbuligi, g., Tanzania, 294 f8
Nimelen, rz., ZSRR, 215 B8
Nîmes, Francja, 138 i11, 141 C9
Nimgong, Bhutan, 256 B5, 254 F12
Nimi, rz., ZSRR, 215 A8
Nimi Hills, wzg., Sierra Leone, 285 E5
Nīmlik, Afganistan, 262 C13
Nimmitabel, Australia, 373 F7
Nimnyrskij, ZSRR, 211 E11
Nims, rz., NRF, 107 C2
Nimta, India, 254 i21
Nīmūlē, Sudan, 275 H12
Nimy, Belgia, 113 D4
Nin, Jugosławia, 162b c4, 163 E4
Niña, La—, Argentyna, 363 E2
Ninati, Indonezja, 242 F10
Ninawa (Niniwa), ruiny, Irak, 266 D10
Nindigully, Australia, 373 B7
Nindorf, NRF, 109 B4
Nindorf, NRF, 109 B6
Nindorf, NRF, 109 D5
Ninety Mile Beach, mierz., Australia, 373 FG6, 370 G9
Ning'an, Chiny, 215 F5, 224 C12
Ningbo, Chiny, 232 M9, 227 G10, 224 F11
Ningcheng, Chiny, 233 E3
Ningde, Chiny, 228 H9, 224 F10
Ningdu, Chiny, 228 H7, 224 F10
Ningguo, Chiny, 232 L6, 227 F9, 224 E10
Ninghai, Chiny, 227 G10
Ninghan, Mount — Singleton, Mount—
Ninghe — Lutai
Ninghua, Chiny, 228 H8, 224 F10
Ningi, Nigeria, 287 D15
Ningjin, Chiny, 231 E3, 227 C7
Ningjin, Chiny, 231 E4, 227 C8
Ningling, Chiny, 232 H3
Ningming, Chiny, 228 J3, 224 G8
Ningqiang, Chiny, 227 E3
Ningshan, Chiny, 227 E4
Ningshuo, Chiny, 227 C2
Ningsia-Huej — Ningxiahuizuzizhiqu
Ningliaoliang, Chiny, 227 C4
Ningwu, Chiny, 227 B6, 224 D9
Ningxiahuizuzizhiqu (Ningsia-Huej), adm., Chiny, 227 C2-3, 223 D7-8
Ningxian, Chiny, 227 D4
Ningxiang, Chiny, 228 G6
Ningyang, Chiny, 231 G4
Ningyuan, Chiny, 228 I5
Ninh Binh, Demokratyczna Republika Wietnamu, 245 B7
Ninh Hoa, Wietnam Pd., 245 F9
Ninhué, Chile, 359 F2
Ninigo Group (Wyspy Ninigo), w., Nowa Gwinea Australijska, 379 s24, 365 D6
Niniwa → Ninawa
Ninni, rz., ZSRR, 215 B5
Ninnis, Lodowiec—, lod., Antarktyda, 66 14-15
Niño, Sierra del—, g., Hiszpania, 145 a3
Ninole, Stany Zjedn., Hawaje, 380 i16
Ninove, Belgia, 113 C5
Niny, ZSRR, 204 D9
Nio, Japonia, 237 E6
Nioaque, Brazylia, 347 C6
Niobrara, Stany Zjedn., 317 D6
Niobrara River, rz., Stany Zjedn., 317 D6, 309 C7
Nioki, Kongo (Kinshasa), 291 C3
Niono, Mali, 285 B8
Nionsomoridougou, Gwinea, 285 E6
Nioro, Mali, 285 B6, 273 E4
Nioro du Rip, Senegal, 285 C3
Niort, Francja, 137 F6
Niout, źr., Mauretania, 285 A7, 273 E4
Nipa, Wenezuela, 352 C10
Nipāni, India, 252 C2, 249 E4
Nipawin, Kanada, 304 H20
Nipe, Bahía de—, zat., Kuba, 338 C6
Nipe, Sierra de—, g., Kuba, 338 C6
Nipigon, Kanada, 317 A11, 300 i8
Nipigon, Lake—, jez., Kanada, 300 Hi8
Nipissing, Lake—, jez., Kanada, 328 B14-15, 313 B7-8, 300 i9-10
Nipomo, Stany Zjedn., 330 F4
Nippa, Japonia, 240b C1
Nippon-kai (Morze Japońskie), m., 237 B4-9, 216 J6-9
Nippur, ruiny, Irak, 266 F11
Nipton, Stany Zjedn., 324 i6
Niquelândia, Brazylia, 361 E2, 344 F8
Niquero, Kuba, 338 C5
Nir, Iran, 261 B4
Nīr Yitshāq, Izrael, 146 l4
Nirā, rz., India, 252 B2, 249 E4
Nirajul, rz., Rumunia, 169 E10
Nirasaki, Japonia, 238 D11, 216 K10
Ñire Co, Argentyna, 359 F4
Niremont, g., Szwajcaria, 160 d19
Nirmal, g., India, 253 J5-6
Nirmala, India, 252 B4, 249 E5
Nirmāli, India, 256 C1, 254 F10
Nirone, Torrente—, rz., Włochy, 156 d4
Nirsa, India, 256 F1
Niš (Nisz), Jugosławia, 164 F10, 142 C17
Nisa, Portugalia, 149 E4
Nisab, An—, Federacja Arabii Południowej, 257 G6
Nišan, ZSRR, 210 F3
Nišava, rz., Bułgaria/Jugosławia, 164 F11
Nišča, rz., ZSRR, 198 CD7
Niscemi, Włochy, 154 K9
Nischintapur, Pakistan, 256 D3
Nishi, Japonia, 240b D3
Nishi, Japonia, 240b F4
Nishi-awagura, Japonia, 240b E3
Nishi-Hikasa, Japonia, 240b E3
Nishi-Kuniyoshi, Japonia, 240b D4
Nishi-Nasuno, Japonia, 238 C12
Nishi-Nōmi-jima, w., Japonia, 237 E5
Nishi-Ōwada, Japonia, 240b E3
Nishibetsu, Japonia, 240a D7
Nishibetsu-gawa, rz., Japonia, 240a D6-7
Nishiga-saki, przyl., Japonia, 240b F2
Nishikawa, Japonia, 240b E2-3
Nishino, Japonia, 240b E4
Nishino-shima, w., Japonia, 237 C5
Nishinomiya, Japonia, 237 E8
Nishinoomote, Japonia, 237 i4, 216 M6
Nishio, Japonia, 238 E10
Nishiura, Japonia, 237 F5
Nishiwaki, Japonia, 237 E7
Nishiyama, Japonia, 240b D3
Nishtūn, Prolektorat Arabii Południowej, 258 F7
Nisida, Isola di—, ptw., Włochy, 156 k13
Niška Banja, Jugosławia, 164 F11
Niska, Wyspa — Lågøya
Niskie Tatry — Niedere Tauern
Nisko, Polska, 90 D16, 82 F22
Nisling River, rz., Kanada, 303 F13
Nisporeny, ZSRR, 170 C17, 195 F7, 191 F5
Nissan, rz., Szwecja, 121 F10-11, 118 H20
Nissan, w., Nowa Gwinea Australijska, 380 p21
Nissedal, Norwegia, 121 C6
Nisser, jez., Norwegia, 121 C6
Nissum Bredning, zat., Dania, 121 F6
Nissum Fjord, zat., Dania, 121 F5-6
Nistelrode, Holandia, 114 E7
Nišusp, ZSRR, 210 G6
Nísyros, w., Grecja, Sporady, 176 G20
Nisz — Niš
Nitchequon, Kanada, 300 H11
Nitelva, rz., Norwegia, 123 o32-33
Niterói, Brazylia, 362 d15, 364 F5, 362 i5, 347 C9
Nith, rz., Wielka Brytania, 127 F8
Niton, Wielka Brytania, 132 h19, 133 C10
Nitona, Japonia, 240b C4
Nitra, Czechosłowacja, 98 G14
Nitra, rz., Czechosłowacja, 98 H14
Nitrianske Pravno, Czechosłowacja, 98 F15
Nitrica, rz., Czechosłowacja, 98 F14
Nitrito, Chile, 359 G3
Nitsana [El-Auja], Izrael, 278 B7, 265 G6, 143 i24
Nitsānīm, Izrael, 146 k5
Nittany Mountain, g., Stany Zjedn., 331 a2-3
Nittedal, Norwegia, 121 B8
Nittenau, NRF, 108 E14
Nittendorf, NRF, 108 E13
Nittone, Japonia, 240b E4
Nituria, India, 256 F1
Nitzbach, rz., NRF, 110 k12
Niuafo ou, w., Tonga, 366 E10
Niue, w., polit., 366 E11, 33-34 K1
Niuerhe, rz., Chiny, 213 D16, 224 A11
Niujiazhuang, Chiny, 231 E6
Niuk — N'uk, ozero—
Niuke, Chiny, 253 D8
Niuku, Chiny, 254 E9
Niulake, Chiny, 254 E14
Niulanjiang, rz., Chiny, 223 F7
Niulanshan, Chiny, 231 B4
Niuli, Chiny, 256 B7, 254 F13
Niumaodashan, g., Chiny, 235 B2
Niurba → N'urba
Niushan, Chiny, 232 H6
Niushitun, Chiny, 231 G2
Niut, Gunung—, g., Indonezja, 241 D3
Niutao, w., Wyspy Gilberta i Ellice, 366 D9
Niutian, Chiny, 234 k15
Niutou, w., Chiny, 234 m14
Niuwanggu, Chiny, 232 H3
Niuzhuang, Chiny, 231 B10, 233 E5, 224 C11
Nivå, Dania, 116 B3
Nivå, rz., Dania, 116 B2
Nivala, Finlandia, 187 E9
Nive, rz., Francja, 137 i5
Nivelles, Belgia, 113 C5
Nivelles, Francja, 114 H2
Nivenskoje (Niwienskoje), ZSRR, 86 B15
Nivernais, reg., Francja, 137 EF10
Niverød, Dania, 116 B2
Nivillers, Francja, 134 F17
Nivjanin, Bułgaria, 173 C4
Nivnice, Czechosłowacja, 98 F13
Nivnoje, ZSRR, 199 H4
Nivšera, ZSRR, 188 E23
Nivšera, rz., ZSRR, 188 E23
Nivskij, ZSRR, 187 C13
Nivy, Czechosłowacja, 98 i34
Niwa, Polska, 92 r20
Niwas, India, 253 H7
Niwiska, Polska, 89 B2
Niwiska, Polska, 90 E15
Niwka, Polska, 89 d28
Niwnice, Polska, 87 Przemysł chemiczny
Niwy, Polska, 91 j12
Nixon, Stany Zjedn., 318 K7
Nixon, Stany Zjedn., 330 B5
Niyanghe → Jiangdahe
Niying, Chiny, 254 E14
Niyodo-gawa, rz., Japonia, 237 F6
Nizām Sāgar, jez., India, 252 B3
Nizamghāt, India, 254 E14
Nizāmpatam, India, 252 D5
Nižankovicy (Nižankowicy), ZSRR, 90 F17
Nižegoradskaja, ZSRR, 194 C3
Nižin, ZSRR, 198 G7
Nizip, Turcja, 265 D7
Nizka → Niesky
Nízké Beskydy, g., Czechosłowacja, 98 E20-21 — Beskid Niski
Nízké Tatry (Nižne Tatry), g., Czechosłowacja, 98 F16-18
Nizkij, mys—, przyl., ZSRR, 212 D20
Nízký Jeseník (Jesioniki), g., Czechosłowacja, 98 CD11-12
Nizmennyj, mys—, przyl., ZSRR, 215 G8
Nižná Boca, Czechosłowacja, 98 F17
Nižná Slaná, Czechosłowacja, 98 F18
Nižn'aja, ZSRR, 200 E21
Nižn'aja Dobrinka, ZSRR, 202 C6
Nižn'aja Duvanka, ZSRR, 196 D17
Nižn'aja Gutara, ZSRR, 213 B4, 211 F5
Nižn'aja Irga, ZSRR, 201 F7
Nižn'aja Jel'covka, ZSRR, 206 C4, 208 C17
Nižn'aja Kamenka, ZSRR, 206 C2
Nižn'aja Matr'onka, ZSRR, 196 A19
Nižn'aja Omka, ZSRR, 208 C13
Nižn'aja Omra, ZSRR, 188 E24
Nižn'aja Ošma, ZSRR, 200 F23
Nižn'aja Palomica, ZSRR, 200 B19
Nižn'aja Peša, ZSRR, 188 C20, 205 D5
Nižn'aja Pojma, ZSRR, 213 A4, 211 E5
Nižn'aja Šachtama, ZSRR, 213 D14
Nižn'aja Salda, ZSRR, 201 D10, 188 G27
Nižn'aja Sanarka, ZSRR, 201 H11
Nižn'aja Syzran', ZSRR, 200 H20
Nižn'aja Tajmyra, rz., ZSRR, 205 B15-16
Nižn'aja Tavda, ZSRR, 207 B9, 205 F9
Nižn'aja Teberda, ZSRR, 194 D7
Nižn'aja Ters', rz., ZSRR, 206 C8-9
Nižn'aja Tojma, rz., ZSRR, 188 E19
Nižn'aja Tunguska (Dolna Tunguzka), rz., ZSRR, 211 D4-5, 184 C10
Nižn'aja Tura, ZSRR, 201 D9, 188 G26, 205 F7
Nižn'aja Volmanga, ZSRR, 200 B19
Nižne-Dneprovskije peski, piaski, ZSRR, 196 G11-12
Nižneangarsk, ZSRR, 213 B10, 211 E7, 180 D11
Nižnebakanskij, ZSRR, 203 D3, 191 G9
Nižnečujskij, ZSRR, 210 D8
Nižnedevick, ZSRR, 196 B17
Nižnegnutov, ZSRR, 202 E3
Nižnegorskij, ZSRR, 196 H13, 191 G8
Nižneilimsk, ZSRR, 211 E6
Nižnejansk, ZSRR, 211 B13, 180 B14
Nižneje Al'kejevo, ZSRR, 200 G21
Nižneje Bugajevo, ZSRR, 188 D23
Nižneje Kučukovo, ZSRR, 200 E24
Nižneje Kujto, ozero—, jez., ZSRR, 187 D12-13
Nižneje Sančelejevo, ZSRR, 200 H21
Nižneje Sermenevo, ZSRR, 201 i8
Nižnekamčatsk, ZSRR, 212 E18
Nižnekamenka, ZSRR, 206 E6
Nižnekaryševo, ZSRR, 201 G5
Nižnekolymsk, ZSRR, 212 C18
Nižnekundr'učenskaja, ZSRR, 202 F1
Nižnelemezi, ZSRR, 201 H6
Nižneleninskoje, ZSRR, 215 E7, 211 G12, 180 E14
Nižnenagol'naja, ZSRR, 196 E18
Nižnespasskoje, ZSRR, 202 A2
Nižnetambovskoje, ZSRR, 212 F13
Nižnetroickij, ZSRR, 201 H3, 207 C2
Nižneudinsk, ZSRR, 213 B5, 211 F5, 180 D10
Nižnevartovskoje, ZSRR, 205 E11
Nižnij Amyl, ZSRR, 213 C2
Nižnij Baskunčak, ZSRR, 202 E7, 192 E14
Nižnij Buu, ZSRR, 194 D3
Nižnij Casučej, ZSRR, 213 D13
Nižnij (Nižnij*) Cir, ZSRR, 202 E4, 192 E12
Nižnij Ingaš, ZSRR, 213 A4
Nižnij Karačan, ZSRR, 202 B2
Nižnij Kisl'aj, ZSRR, 196 C19
Nižnij Kuranach, ZSRR, 211 E11
Nižnij Landech, ZSRR, 200 E14
Nižnij Lomov, ZSRR, 200 H15, 192 C12
Nižnij Luch, ZSRR, 201 D6
Nižnij Mamon, ZSRR, 196 C19
Nižnij Mamon, ZSRR, 202 C1
Nižnij Mil'akin pervyj (Nižnij Mil'akin*), ZSRR, 196 E18
Nižnij Or'šan, ZSRR, 196 C17
Nižnij Oseredok, ostrov—, w., ZSRR, 204 C14-15
Nižnij P'andž, ZSRR, 210 G5, 209 g14
Nižnij Paramonov, ZSRR, 202 F2, 192 F11
Nižnij Rogačik, ZSRR, 196 F13
Nižnij Serebr'akov, ZSRR, 202 F2
Nižnij Škalt, ZSRR, 200 H17, 192 C13
Nižnij Suzun, rz., ZSRR, 206 CD2-3
Nižnij Sup, ZSRR, 201 F6
Nižnij Tagil, ZSRR, 201 E9, 188 H26, 205 F7, 179 D6
Nižnij Tokanyš, ZSRR, 200 F22
Nižnij Utalej, ZSRR, 201 G9, 207 C5
Nižnij Ujmon, ZSRR, 208 E18
Nižnije Černi, ZSRR, 202 F4
Nižnije Čeršely, ZSRR, 200 G24
Nižnije Chalby, ZSRR, 215 C9
Nižnije Kigi, ZSRR, 201 G8
Nižnije Kresty — Čerskij
Nižnije Petrovcy, ZSRR, 170 A12
Nižnije Sergi, ZSRR, 201 F9, 188 H26, 205 F7
Nižnije Serogozy, ZSRR, 196 G13
Nižnije Timers'any, ZSRR, 200 G19
Nižnije V'azovyje, ZSRR, 200 F20
Nižnije Verecki (Nižnije Wieriecki), ZSRR, 90 H18
Nižný Hrabovec, Czechosłowacja, 98 F21
Nižný Medzev, Czechosłowacja, 90 H13
Nižný Mirošov, Czechosłowacja, 98 E20
Nizy, ZSRR, 196 C13, 191 D8
Nizza di Sicilia, Włochy, 145 i15
Nizza Monferrato, Włochy, 153 D3
Niżne Tatry → Nízké Tatry
Niżniejansk → Nižnejansk
Niżnieleninskoje → Nižneleninskoje
Njakwa, Malawi, 293 C5
Njala → Nyālā
Njanja, g., Tanzania, 294 g7
Njardhvik, Islandia, 124 C13
Njardhvíkur, Islandia, 124 E4
Njegoš, g., Jugosławia, 162b i11
Njegoši, g., Jugosławia, 162b g11
Njemi, Kenia, 294 a2
Njiku, Kenia, 294 c2
Njivice, Jugosławia, 175 b2
Njoko, rz., Zambia, 291 F4
Njombe, Tanzania, 293 B6, 291 D6
Njombe, rz., Tanzania, 291 D6
Njudung, reg., Szwecja, 121 E12-13
Nkala, Zambia, 293 E1
Nkala Bay, Malawi, 293 C6
Nkalagu, Nigeria, 284 Gospodarka
Nkam, adm., Kamerun, 287 G16
Nkambe, Kamerun, 287 F16
Nkanka, rz., Zambia, 293 C5
Nkawkaw, Ghana, 286 F10
N'Keni, rz., Kongo (Brazzaville), 291 C3
Nkolo, Kongo (Kinshasa), 288 Gospodarka
Nkongsamba, Kamerun, 287 G15
Nkoomessen, Kamerun, 287 H17
Nkove, Tanzania, 293 A4
Nkululu, rz., Tanzania, 291 D6
Nkunka, Zambia, 293 E1
Nkwalini, Republika Południowej Afryki, 290a C9
Nnewi, Nigeria, 287 F14
No Man's Heath, Wielka Brytania, 131 F7
No Mans Land, w., Stany Zjedn., 320 F8, 329 G23-24
Noachabeb, Afryka Południowo-Zachodnia, 290a B3
Noailles, Francja, 134 F17
Noākhāli, Pakistan, 256 G6, 254 H12, 250 D8
Noatak, Stany Zjedn., 303 E8
Noatak River, rz., Stany Zjedn., 303 E8-9
Nöbdenitz, NRD, 99 a2
Nobeji, Japonia, 240a G3, 216 H11
Nobel, Kanada, 328 C14
Nobeoka, Japonia, 237 G4, 216 L6
Nobi, Japonia, 240b E2
Nobidome, Japonia, 240b B1
Noble, Stany Zjedn., 322 e7
Noblesville, Stany Zjedn., 327 H8
Nobo, Indonezja, 242 F6
Noboribetsu, Japonia, 240a E3
Naborito, Japonia, 240b C1
Nobres, Brazylia, 344 F6
Noccundra, Australia, 373 A4, 370 E8
Nocé, Francja, 134 H14
Noce, rz., Włochy, 157 D12, 153 B5
Nocera Inferiore, Włochy, 154 H9
Nocera Terinese, Włochy, 154 i11
Nocera Umbra, Włochy, 153 E7
Noci, Włochy, 154 H12
Nockeby, Szwecja, 123 h15
Nocona, Stany Zjedn., 318 i7
Nocrich, Rumunia, 169 F9
Noda, Japonia, 238 D12
Noda, Japonia, 240a G3
Noda, Japonia, 240b D4
Nodaway River, rz., Stany Zjedn., 317 E8
Noddsdale Water, rz., Wielka Brytania, 132 b1
Nødebo, Dania, 116 B2
Nods, Francja, 160 b17, 157 B2
Noe, River—, rz., Wielka Brytania, 131 C6
Noelville, Kanada, 328 B14
Noës, Les—, Francja, 140 f6
Noetinger, Argentyna, 360 E1
Nœux-les-Mines, Francja, 134 D18, 137 B9
Nogajsk, ZSRR, 196 G15, 191 F9
Nogajskije stepi (Stepy Nogajskie), rośl., ZSRR, 204 D11-12, 192 G13-14
Nogal, reg., Somalia, 275 G15
Nogal, ued, Somalia, 275 G15
Nogal Valley, dol., Somalia, 275 G15
Nogales, Meksyk, 335 B4
Nogales, Stany Zjedn., 324 K8, 309 E4
Nogara, Włochy, 157 F12, 153 C6
Nogaro, Francja, 137 i6
Nogat, rz., Polska, 86 C12, 82 BC18
Nōgata, Japonia, 237 F3, 216 L6
Nogatino, ZSRR, 193 c3
Nogent-en-Bassigny, Francja, 138 D12
Nogent-le-Roi, Francja, 134 G16, 137 D8
Nogent-le-Rotrou, Francja, 134 H14, 137 D7
Nogent-sur-Marne, Francja, 140 bc3
Nogent-sur-Seine, Francja, 113 GH4, 137 D10
Noginsk, ZSRR, 199 F10, 191 B10
Noginskij, ZSRR, 211 D4
Nogoa River, rz., Australia, 370 D9
Nōgōhaku-san, g., Japonia, 238 D9
Nogoyá, Argentyna, 363 B4, 360 E3, 347 E6
Nogoyá, Arroyo—, rz., Argentyna, 363 B4
Nógrád, adm., Węgry, 98 H16-17, 167 C7-8
Nógrádveröce, Węgry, 98 H16, 167 C7
Noguchi, Japonia, 240b B4
Nogueira de Ramuín, Hiszpania, 149 B4
Nogueira, Serra de—, g., Portugalia, 149 C4-5
Noguera Pallaresa, rz., Hiszpania, 150 BC12
Noguera Ribagorzana, rz., Hiszpania, 150 BC12
Nohār, India, 253 E4, 249 C4
Nohfelden, NRF, 107 D4
Nohjhil, India, 255 E2
Nohva-do, w., Korea Pd., 235 i3
Noi, Sé—, rz., Laos, 245 D7
Noire Montagne—, g., Francja, 137 i9
Noire, Rivière—, rz., Kanada, 328 B17, 313 B9
Noires, Montagnes—, g., Francja, 133 H5-6, 137 D2-3
Noirétable, Francja, 137 G10
Noirmont, Le—, Szwajcaria, 160 b19
Noirmoutier, Francja, 137 E4
Noirmoutier, Ile de—, w., Francja, 137 F4
Noisiel, Francja, 140 b4
Noisy-le-Grand, Francja, 140 b4
Noisy-le-Roi, Francja, 140 b4
Noisy-le-Sec, Francja, 140 b3
Nojember'an, ZSRR, 204 G11
Nojewo, Polska, 85 F6
Nojima-zaki, przyl., Japonia, 238 E12
Nojon uul, g., Mongolia, 213 E9
Nok Kundi, Pakistan, 262 G11, 249 C2
Nokaneng, Botswana, 292 F4
Nokara, Mali, 286 B9
Nokhoch, g., Iran, 262 H10
Nokia, Finlandia, 187 F8
Nokilalaki, Gunung—, g., Indonezja, 242 E6
Nokjari, KRLD, 235 A7
Nøklevatn, jez., Norwegia, 123 o32
Nokomis, Kanada, 304 H19
Nokou, Czad, 287 B18
Nokrek, g., India, 256 D5, 254 G12
Nola, Republika Środkowoafrykańska, 287 H19, 274 H9
Nola, Włochy, 154 H9
Nolinsk, ZSRR, 200 D21, 188 H21
Nolleval, Francja, 134 E15
Nom, rz., Francja, 160 g17
Noma, Japonia, 237 i3, 216 M6
Noma, źr., Afryka Południowo-Zachodnia, 292 F4
Noma-misaki, przyl., Japonia, 237 H3, 216 M6
Nōmachi, Japonia, 238 B10
Nomain, Francja, 140 jk13
Nōman, Japonia, 240b C4
Nombre de Dios, Meksyk, 334 Gospodarka
Nombre de Dios, Panama, 340 a14
Nome, Stany Zjedn., 303 F7
Nomenj, Jugosławia, 162b j17
Nomgon, Mongolia, 223 C7
Nominingue, Kanada, 329 B19, 313 B10
Nômme, ZSRR, 193 i11
Nomo-saki, przyl., Japonia, 237 G2
Nömrög, Mongolia, 213 E4
Nömrögijn gol [Nuomuerjinhe], rz., Mongolia, Chiny, 233 B3
Nomugi-tōge, przel., Japonia, 238 C10
Nomura, Japonia, 237 F5
Non, rz., India, 255 F5
Nonacho Lake, jez., Kanada, 304 F19
Nonai, Japonia, 240a G2
Nonakashinden, Japonia, 240b B1
Nonancourt, Francja, 134 G15
Nonant-le-Pin, Francja, 134 G13
Nonāpañji, India, 255 H4
Nonburg, ZSRR, 188 D22
Nondalton, Stany Zjedn., 303 F10
None, Włochy, 157 G5
Nong Han, Syjam, 245 D6
Nong Het, Laos, 245 C6
Nong Khae, Syjam, 245 E5
Nong Khai, Syjam, 245 D6
Nong Nok Kathung, Syjam, 245 D4
Nong'an, Chiny, 233 C6, 224 C12
Nongkhlaw, India, 256 D6
Nongoma, Republika Południowej Afryki, 290a B9
Nongpo, India, 256 D6, 254 G12
Nongsa, Indonezja, 240d b3
Nongsa

North Henik Lake, jez., Kanada, 300 F6
North Hero, Stany Zjedn., 329 D21
North Hollywood, Stany Zjedn., 326 C2
North Horr, Kenia, 279 i3, 291 B7
North Island [Te Ika a Maui] (Wyspa Północna), w., Nowa Zelandia, 375 D5-6
North Island, w., Stany Zjedn., 314 i8
North Judson, Stany Zjedn., 327 G8, 313 E4
North Kent Island, w., Kanada, 299 C7
North Kingstown → Wickford
North Kingsville, Stany Zjedn., 328 G14
North Knife River, rz., Kanada, 300 G6
North Lagoon, lag., Stany Zjedn., 322 b3
North Larchmont, Stany Zjedn., 321 B5
North Liberty, Stany Zjedn., 327 G8
North Little Rock, Stany Zjedn., 318 H9
North Long Beach, Stany Zjedn., 326 D3
North Loup River, rz., Stany Zjedn., 317 DE5-6, 309 C6-7
North Madison, Stany Zjedn., 320 F4
North Manchester, Stany Zjedn., 327 G9
North Manitou Island, w., Stany Zjedn., 327 C8-9
North Minch, cieśn., 127 C5-6
North Mole, bud., Gibraltar, 145 a1
North Mud Lumps, w., Stany Zjedn., 331 h13-14
North Muskegon, Stany Zjedn., 327 E8
North Ness, Wielka Brytania, Orkady, 127 e20
North Olmsted, Stany Zjedn., 328 G13
North Palisade, g., Stany Zjedn., 330 D6, 324 H4
North Pass, cieśn., Powiernicze Wyspy Pacyfiku, Wyspy Truk, 379 e4
North Pass, rz., Stany Zjedn., 331 h13, 318 K11
North Peak, g., Stany Zjedn., 330 A7
North Pelham, Stany Zjedn., 321 B5
North Pelton, Kanada, 322 j11
North Pine Grove, Stany Zjedn., 331 b7
North Platte, Stany Zjedn., 317 E5, 309 C6
North Platte River, rz., Stany Zjedn., 317 E4, 309 C6
North Point, przyl., Stany Zjedn., 325 C3
North Point, przyl., Stany Zjedn., 328 C11, 313 C6
North Point, przyl., Stany Zjedn., 331 i13
North Point, przyl., Stany Zjedn., 331 h13
North Powder, Stany Zjedn., 323 D5
North Pownal, Stany Zjedn., 320 C3
North Queensferry, Wielka Brytania, 132 a7
North Range, g., Stany Zjedn., 327 B2
North Rim, fiz., Stany Zjedn., 333 im14
North River, Stany Zjedn., 320 A1
North River, est., Stany Zjedn., 332 E6
North River, rz., Stany Zjedn., 320 C4
North Rock, rafa, Bermudy, 70 i25
North Rona, w., Wielka Brytania, 127 B6
North Ronaldsay, w., Wielka Brytania, Orkady, 127 c22-23, 127 B9
North Ronaldsay Firth, cieśn., Wielka Brytania, Orkady, 127 c22-23
North Ryde, Australia, 372 i11
North Saskatchewan River, rz., Kanada, 304 H18-19
North Scituate, Stany Zjedn., 320 D8
North Scituate, Stany Zjedn., 320 E6
North Sea (Morze Północne), m., 127 EF12-14
North Shoshone Peak, g., Stany Zjedn., 330 B7
North Side, Stany Zjedn., 322 b2-3
North Skunk River, rz., Stany Zjedn., 327 G2
North Sound, The—, zat., Wielka Brytania, Orkady, 127 c21-22
North Stonington, Stany Zjedn., 320 F6
North Stradbroke Island, w., Australia, 373 A9, 370 E10
North Stratford, Stany Zjedn., 329 D23
North Sydney, Australia, 372 j12
North Syracuse, Stany Zjedn., 329 E18
North Taranaki Bight, zat., Nowa Zelandia, 375 D5-6
North Tarrytown, Stany Zjedn., 321 A4
North Thompson River, rz., Kanada, 304 H16-17
North Tidworth, Wielka Brytania, 133 B9
North Troy, Stany Zjedn., 329 D22
North Truchas Peak, g., Stany Zjedn., 318 H3
North Twin Island, w., Kanada, 300 H9-10
North Tyne, rz., Wielka Brytania, 127 F9
North Uist, w., Wielka Brytania, Hebrydy, 127 D4
North Vancouver, Kanada, 304 de26
North Walsham, Wielka Brytania, 128 i13
North Waterford, Stany Zjedn., 329 D24
North West Cape (Przylądek Północno-Zachodni), przyl., Australia, 369 D2
North West Highlands (Góry Kaledońskie), g., Wielka Brytania, 127 CE6-7
North West River, Kanada, 300 H13
North Western, adm., Zambia, 293 D1-2
North White Plains, Stany Zjedn., 321 A5
North Wilkesboro, Stany Zjedn., 313 G7
North Woodbury, Stany Zjedn., 322 i7
North York Moors, wzg., Wielka Brytania, 128 G11
North Yuba River, rz., Stany Zjedn., 330 B3-4
Northallerton, Wielka Brytania, 128 G10
Northam, Australia, 372 c3, 369 F3
Northam, Republika Południowej Afryki, 290a A7
Northam, Wielka Brytania, 133 B4
Northampton, Australia, 372 b2, 369 E2
Northampton, Stany Zjedn., 319 A6, 329 H19
Northampton, Stany Zjedn., 320 D4, 329 F22, 313 D11
Northampton, Wielka Brytania, 128 i11
Northampton Uplands, wyż., Wielka Brytania, 128 i10-11
Northamptonshire, adm., Wielka Brytania, 125 Gęstość zaludnienia
Northboro, Stany Zjedn., 320 D6
Northbridge, Stany Zjedn., 320 D6, 329 F23
Northbrook, ostrov—, w., ZSRR, 205 B5-6
Northcliffe, Australia, 372 e3, 369 F3
Northcote, Australia, 372 g10
Northcote, Nowa Zelandia, 375 a11
Northeast Cape, przyl., Stany Zjedn., 303 F7
Northeast Islands, w., Powiernicze Wyspy Pacyfiku, Wyspy Truk, 379 e4-5
Northeast Pass, cieśn., Powiernicze Wyspy Pacyfiku, Wyspy Truk, 379 e4-5
Northeast Pass, rz., Stany Zjedn., 331 h13
Northeast Point, przyl., Bahama, 338 B7
Northeast Providence Channel, cieśn., 314 M9, 340 B6
Northeim, NRF, 101 H10, 81 E10
Northen, NRF, 110 h9
Northern, adm., Ghana, 286 E9-10
Northern, adm., Zambia, 293 C4
Northern Indian Lake (Jezioro Północne Indiańskie), jez., Kanada, 300 G6
Northern Ireland (Irlandia Północna), adm., reg., Wielka Brytania, 127 G4-6
Northern Province, adm., Malawi, 293 C5-6
Northern Province, adm., Sierra Leone, 285 E4-5
Northern Province (Prowincja Północna), adm., Uganda, 279 j1-2
Northern Region, adm., Nigeria, 286 D13-17
Northern Territory (Terytorium Północne), adm., Australia, 369 CD6-9
Northfield, Stany Zjedn., 321 C2
Northfield, Stany Zjedn., 320 C5, 329 F22
Northfield, Stany Zjedn., 327 D1, 317 C9
Northfield, Stany Zjedn., 329 D22
Northfleet, Wielka Brytania, 132 e13
Northford, Stany Zjedn., 320 F4
Northleach, Wielka Brytania, 133 A9
Northlew, Wielka Brytania, 133 C4
Northop, Wielka Brytania, 131 D1
Northport, Stany Zjedn., 320 G3
Northport, Stany Zjedn., 323 B5
Northport, Stany Zjedn., 327 C9
Northridge, Stany Zjedn., 326 B1
Northside, Canton i Enderbury, Wyspa Canton, 380 d4
Northumberland, Stany Zjedn., 329 D23
Northumberland, Stany Zjedn., 331 a5, 329 H18
Northumberland, adm., Wielka Brytania, 125 Gęstość zaludnienia
Northumberland Islands, w., Australia, 370 D9-10
Northumberland Ø, w., Grenlandia, 299 C10-11
Northumberland Strait, cieśn., Kanada, 300 i13
Northvale, Stany Zjedn., 321 A4
Northville, Stany Zjedn., 320 B1, 329 E20
Northway, Stany Zjedn., 303 F12
Northwest, Stany Zjedn., 332 E5
Northwest Branch, rz., Stany Zjedn., 314 ab17
Northwest Providence Channel cieśn., 314 LM8-9
Northwest Reef, rafa, Powiernicze Wyspy Pacyfiku, Wyspy Palau, 379 b1-2
Northwest Territories (Terytoria Północno-Zachodnie), adm., Kanada, 299 DE5-11 303 E15-20
Northwich, Wielka Brytania, 131 C4
Northwood, Stany Zjedn., 317 B7
Northwood, Stany Zjedn., 320 B7
Northwood, Stany Zjedn., 327 E1
Northwood, Wielka Brytania, 131 E2
Northwood, Wielka Brytania, 132 d10
Northwood, Wielka Brytania, 132 h19
Norton, Rodezja, 293 F4, 291 F6
Norton, Stany Zjedn., 313 G6
Norton, Stany Zjedn., 317 F6
Norton, Stany Zjedn., 320 E7
Norton, Wielka Brytania, 131 F4
Norton Bay, zat., Stany Zjedn., 303 F8
Norton Point, przyl., Stany Zjedn., 321 D3
Norton Shaw, Cape—, przyl., Kanada, 299 C10
Norton Sound, zat., Stany Zjedn., 303 F7-8
Nortonville, Stany Zjedn., 313 G4
Nortorf, NRF, 109 B7, 101 C9, 81 B9
Nortorf, NRF, 109 C5
Norumbega, Argentyna, 363 E3
Norwalk, Stany Zjedn., 320 F3, 329 G21, 313 E11
Norwalk, Stany Zjedn., 326 D4, 330 H7
Norwalk, Stany Zjedn., 328 G12, 313 E6
Norway, Stany Zjedn., 327 C7, 313 C4
Norway, Stany Zjedn., 329 D24
Norway Bay, zat., Kanada, 303 D20
Norway House, Kanada, 300 H6
Norwegia, państwo, 118 BF17-22, 33-34 C18-20
Norwegian Bay, zat., Kanada, 299 C7-8
Norweska, Rynna → Norske Renne
Norweski, Basen—, podwodn., 64 E23-25
Norweskie, Morze—, m., 64 DF23-26, 117 CD12-17 → Norskehavet
Norwich, Kanada, 328 F14
Norwich, Stany Zjedn., 320 E5, 329 G22, 313 E11
Norwich, Stany Zjedn., 320 A5
Norwich, Stany Zjedn., 329 F19, 313 D10
Norwich, Wielka Brytania, 128 i13
Norwichtown, Stany Zjedn., 320 E5
Norwood, Kanada, 328 D17
Norwood, Stany Zjedn., 320 D7, 329 F23, 313 D12
Norwood, Stany Zjedn., 322 i6
Norwood, Stany Zjedn., 321 B4
Norwood, Stany Zjedn., 329 D20
Norwood, Stany Zjedn., 332 F1
Norylsk → Noril'sk
Norymberga → Nürnberg
Nosaki, Japonia, 240b B1
Nosarzewo, Polska, 86 E15
Noshiro, Japonia, 240a G2, 216 H11
Nosovaja, ZSRR, 188 B24, 205 D6
Nosovaja, ZSRR, 200 D17
Nosovka, ZSRR, 195 C10, 191 D6
Nosovo, ZSRR, 197 E9
Nosovščina, ZSRR, 187 E15
Noṣratābād, Iran, 262 G9
Nossa Senhora da Glória, Brazylia, 357 B5, 343 E3
Nossa Senhora do Livramento, Brazylia, 344 G6
Nossan, rz., Szwecja, 121 D10
Nossebro, Szwecja, 121 D10
Nossegem, Belgia, 115 k14
Nossen, NRD, 102 i16
Nossendorf, NRD, 102 D15
Nossob, ued, Botswana/Republika Południowej Afryki, Afryka Południowo-Zachodnia, 292 G3
Nostell Priory, Wielka Brytania, 131 B8
Nošul, ZSRR, 188 F21
Nosy-Varika, Republika Malgaska, 292 j17
Noszlop, Węgry, 167 D3
Nota, rz., ZSRR, 187 B12
Notabile [Città Vecchia], Malta, 145 p19
Notecka, Pradolina—, dol., Polska, 85 EF3-9
Notecka, Puszcza—, rośl., Polska, 85 F5-7
Noteć, rz., Polska, 85 F5, 82 D15
Nothanni, KRLD, 235 E4
Notía Rodópē, g., Grecja/Bułgaria, 173 G6-9, 176 B18
Notikewin River, rz., Kanada, 304 G17
Nótioi Sporádes (Sporady), w., Grecja, 176 FG19-20, 143 FG20-21
Nótion, ruiny, Turcja, 176 E20
Noto, Włochy, 154 L10
Noto, rz., ZSRR, 215 F8
Nötö, w., Finlandia, 197 C3
Noto-hantō, ptw., Japonia, 238 B9, 216 J9
Noto-jima, w., Japonia, 238 B10
Notodden, Norwegia, 121 C7
Notranjsko, kotl., Jugosławia, 168 mn16-17, 163 D3
Notre-Dame, Francja, 144 b4
Notre-Dame-au-Bois, Belgia, 115 l13
Notre Dame Bay, zat., Kanada, 300 Hi14-15
Notre-Dame-de-Courson, Francja, 134 G13
Notre-Dame-de-la-Salette, Kanada, 329 C19
Notre Dame de Liesse, Kanada, 304 c22
Notre-Dame-des-Anges, Kanada, 329 B22
Notre-Dame-du-Laus, Kanada, 329 B19, 313 B10
Notre-Dame-du-Rosaire, Kanada, 329 B24
Notre Dame Mountains, g., Kanada, 300 i11-12
Notsch, Austria, 162a i15
Notscheid, NRF, 110 j13
Nōtsrat (Nazaret), Izrael, 146 i6, 265 F6, 143 H24
Notsuke suidō, cieśn., 240a D7
Notta → Nota
Nottawasaga Bay, zat., Kanada, 328 D14
Nottaway River, rz., Kanada, 300 H10
Nøtterøy, Norwegia, 121 C8
Nottingham, Stany Zjedn., 319 C4
Nottingham, Wielka Brytania, 128 i10
Nottingham Island, Kanada, 300 F10
Nottingham Island, w., Kanada, 300 F10
Nottinghamroad, Republika Południowej Afryki, 290a C8
Nottinghamshire, adm., Wielka Brytania, 125 Gęstość zaludnienia
Nottleben, NRD, 100 i17
Nottoway, Stany Zjedn., 332 D3
Nottoway River, rz., Stany Zjedn., 332 E4-5, 313 G9
Nottuln, NRF, 101 H4
Nottwil, Szwajcaria, 158 b1
Notwani, rz., Botswana, 290a A6-7, 292 G5
Nouakchott, Mauretania, 273 E2
Nouaoudar, Mauretania, 285 A7
Nouennech, Maroko, 145 b3
Nouguière, La—, Francja, 144 i11
Noul-Săsesc, Rumunia, 169 E10
Nouméa (Numea), Nowa Kaledonia, 379 p16, 365 F8
Noun, rz., Kamerun, 287 G16
Nouna, Górna Wolta, 286 C9
Noup Head, przyl., Wielka Brytania, Orkady, 127 c20
Noupoort, Republika Południowej Afryki, 290a D6, 292 i4
Nouradons, Les—, Francja, 144 j11
Nourounba, Mali, 285 C6, 273 F4
Nous, Republika Południowej Afryki, 290a C3
Nouvelle Anvers, Kongo (Kinshasa), 291 B3
Nouvelle Calédonie (Nowa Kaledonia), w., polit., 379 o14-15, 365 F8, 33-34 KL34-35
Nouvelle, La—, Francja, 137 i10
Nouvion, Francja, 113 E3
Nouvion, Francja, 134 D16
Nouvion, Le—, Francja, 113 D4
Nouzonville, Francja, 113 E6
Nova, Węgry, 167 E2
Nova, rz., ZSRR, 86 B20
Nova Almeida, Brazylia, 362 H6
Nova Anadia, Timor Portugalski, 242 F7
Nová Baňa, Czechosłowacja, 98 G15
Nová Bělá, Czechosłowacja, 98 b24
Nová Bystrica, Czechosłowacja, 98 E16
Nová Bystřice, Czechosłowacja, 97 E8
Nová Čerekev, Czechosłowacja, 97 E8
Nova Černa, Bułgaria, 173 B9
Nova Chaves, Angola, 291 E4
Nova Crnja, Jugosławia, 169 F2, 163 D9
Nova Cruz, Brazylia, 344 E10
Nova Era, Brazylia, 364 C5, 362 G5
Nova Friburgo, Brazylia, 364 F6, 362 i5, 347 C9
Nova Gaia, Angola, 291 E3
Nova Goa → Panjim
Nova Gorica, Jugosławia, 163 D2
Nova Gradiška, Jugosławia, 163 D6
Nova Granada, Brazylia, 362 H2
Nova Iguaçú, Brazylia, 364 F5, 362 i5, 347 C9
Nova Itarana, Brazylia, 361 D6
Nova Lamego, Gwinea Portugalska, 285 C3
Nova Levante, Włochy, 157 D13
Nova Lima, Brazylia, 364 C5, 362 G5, 347 B9
Nova Lisboa, Angola, 291 E3
Nova Lusitânia, Mozambik, 293 G6, 292 F6
Nova mahala, Bułgaria, 173 F5
Nova Mambone, Mozambik, 293 H6, 292 G6
Nova Milanese, Włochy, 156 d5
Nova Odessa, Brazylia, 364 F1
Nova Olinda do Norte, Brazylia, 352 i13
Nová Paka, Czechosłowacja, 97 C9
Nova Ponte, Brazylia, 361 G3
Nova Resende, Brazylia, 364 E2
Nová Říše, Czechosłowacja, 97 E9
Nová Role, Czechosłowacja, 99 c4
Nova Roma, Brazylia, 361 D3
Nova Russas, Brazylia, 344 D9
Nova Sagres, Timor Portugalski, 242 F7
Nova Scotia (Nowa Szkocja), adm., Kanada, 300 j12-13
Nová Sedlica, Czechosłowacja, 98 E22
Nova Sela, Jugosławia, 162b e9
Nová Seninka, Czechosłowacja, 92 s21
Nova Serrana, Brazylia, 364 C4
Nová Sibřina, Czechosłowacja, 98 d30
Nova Sofala, Mozambik, 293 H6
Nova Soure, Brazylia, 361 C7
Nova Trento, Brazylia, 362 K2
Nova Vandúzi, Mozambik, 293 G5
Nova Varoš, Jugosławia, 163 F8
Nova Vas, Jugosławia, 168 o14
Nová Včelnice, Czechosłowacja, 97 E8
Nova Venécia, Brazylia, 361 G6, 347 B9
Nova Veneza, Brazylia, 361 F2
Nová Ves, Czechosłowacja, 99 c6
Nová Ves v Horách, Czechosłowacja, 99 b6
Nova Vraždebna, Bułgaria, 173 a16
Nova Zagora, Bułgaria, 173 E9
Novabad, ZSRR, 210 F6, 209 g15
Novabad, ZSRR, 262 B14
Novacap, Brazylia, 362 b11
Novačene, Bułgaria, 173 B6
Novačene, Bułgaria, 173 D4
Novaci, Rumunia, 169 G8
Novafeltria, Włochy, 153 E7
Novaggio, Szwajcaria, 158 g9
Novaja Belaja, ZSRR, 196 D18
Novaja Binaradka, ZSRR, 200 H21
Novaja Borovaja, ZSRR, 195 C7
Novaja Čemrovka, ZSRR, 206 E5
Novaja Čigla, ZSRR, 202 B1
Novaja Derevn'a, ZSRR, 193 e7
Novaja Ivanovka, ZSRR, 195 H8
Novaja Kachovka, ZSRR, 196 G12, 191 F7
Novaja Kalitva, ZSRR, 196 C18, 191 D10
Novaja Kazanka, ZSRR, 192 E15
Novaja Kazmaska, ZSRR, 201 F3
Novaja Kriuša, ZSRR, 202 C2
Novaja Ladoga, ZSRR, 199 A4, 187 F13
Novaja L'al'a, ZSRR, 201 C10, 188 G27, 205 F8
Novaja Luža, ZSRR, 193 a2
Novaja Macesta, ZSRR, 194 D3
Novaja Majačka, ZSRR, 196 G12
Novaja Maluksa, ZSRR, 199 B3
Novaja Odessa, ZSRR, 196 F10, 191 F6
Novaja Praga, ZSRR, 196 E11
Novaja Sibir', ostrov— (Nowa Syberia), w., ZSRR, 212 B15-16, 184 B15-16
Novaja Sloboda, ZSRR, 196 B13
Novaja Soksa, ZSRR, 206 B10
Novaja Ufa, ZSRR, 215 C5
Novaja Ušica, ZSRR, 195 E6
Novaja Usman', ZSRR, 196 B18
Novaja Ussura, ZSRR, 215 D9
Novaja Vodolaga, ZSRR, 196 D14, 191 E8
Novaja Zar'a, ZSRR, 201 C11
Novaja Zburjevka, ZSRR, 196 G11
Novaja Zeml'a (Nowa Ziemia), w., ZSRR, 205 BC6-9
Novajidrány, Węgry, 98 G20, 167 B11
Nováky, Czechosłowacja, 98 F15
Novaliches, Filipiny, 240d k14
Novalja, Jugosławia, 162b b3, 163 E3
Novaly, ZSRR, 208 G12
Novar, Kanada, 328 C15
Novara, miasto, adm., Włochy, 157 F7, 153 C3, 142 B11
Novara di Sicilia, Włochy, 145 k14
Novate Mezzola, Włochy, 157 D8
Novate Milanese, Włochy, 156 d4
Novato, Stany Zjedn., 325 A2, 330 C2, 324 G2
Novato Creek, rz., Stany Zjedn., 325 A2
Novato Dam, zb., Stany Zjedn., 325 A2
Novaty, ZSRR, 200 F18
Nové Benátky, Czechosłowacja, 96 Przemysł ciężki II
Nové Hamry, Czechosłowacja, 99 c3
Nové Hrady, Czechosłowacja, 97 F7
Nové Košariská, Czechosłowacja, 98 i35
Nové Město, Czechosłowacja, 98 d28
Nové Mesto, Czechosłowacja, 98 h34
Nové Město nad Metují, Czechosłowacja, 97 C10
Nové Mesto nad Váhom, Czechosłowacja, 98 F13
Nové Město na Moravě, Czechosłowacja, 97 D10
Nové Město pod Smrkem, Czechosłowacja, 99 j16, 97 B8
Nove Poviljane, kanal—, cieśn., Jugosławia, 162b c4
Nové Sedlo, Czechosłowacja, 99 d3, 97 C3
Nové Sedlo nad Bílinou, Czechosłowacja, 99 b7
Nové Strašecí, Czechosłowacja, 97 C5
Nové Vilémovice, Czechosłowacja, 92 r21
Nové Zámky, Czechosłowacja, 98 H14
Novelda, Hiszpania, 150 F11
Noveleta, Filipiny, 240d i13
Novellara, Włochy, 153 D5
Novgorod, miasto, adm., ZSRR, 199 C3, 187 G12, 179 D4
Novgorod-Severskij, ZSRR, 196 B12, 191 D7
Novgorod-Severskoje Polesje, reg., ZSRR, 196 AB11-12
Novgorodka, ZSRR, 187 H11
Novgorodka, ZSRR, 196 E11
Novi, Jugosławia, 162b a3, 163 D3
Novi Bečej, Jugosławia, 167 G9, 163 D9
Novi Beograd, Jugosławia, 163 b20
Novi Dojran, Jugosławia, 173 G2
Novi Grad, Jugosławia, 162b a1
Novi han, Bułgaria, 173 D4
Novi Kneževac, Jugosławia, 167 F9
Novi Ligure, Włochy, 153 D3
Novi Marof, Jugosławia, 167 F1
Novi pazar, Bułgaria, 173 C11
Novi Pazar, Jugosławia, 163 F9, 142 C17
Novi Sad, Jugosławia, 163 D8, 142 B16
Novi Slankamen, Jugosławia, 163 D9
Novi Travnik, Jugosławia, 163 E6
Novičicha, ZSRR, 206 E2, 208 D16
Novigrad, Jugosławia, 162b c5
Novigradsko more, jez., Jugosławia, 162b c4-5
Novikovo, ZSRR, 240a A5
Noville, Belgia, 113 D8
Noville, Półwysep—, ptw., Antarktyda, 66 3-4
Novillos, Los—, Urugwaj, 360 D5
Novinger, Stany Zjedn., 327 H2
Novinka, ZSRR, 199 B5
Noviny pod Ralskem, Czechosłowacja, 99 k15
Novion-Porcien, Francja, 113 E5
Novka, ZSRR, 198 D9
Novki, ZSRR, 199 E13
Novl'anka, ZSRR, 199 F13
Novlenskoje, ZSRR, 199 B11
Novo Acôrdo, Brazylia, 361 C3, 344 F8
Novo Aripuanã, Brazylia, 343 E5
Novo Brdo, Jugosławia, 163 G10
Novo-Chovrino, ZSRR, 193 a2
Novo Cruzeiro, Brazylia, 361 F6, 344 G9
Novo Hamburgo, Brazylia, 360 C7, 347 D7
Novo Horizonte, Brazylia, 362 H2, 347 C8
Novo, Lago—, jez., Brazylia, 353 G17
Novo Mesto, Jugosławia, 163 D4
Novo Miloševo, Jugosławia, 167 G9
Novo Redondo, Angola, 291 E2
Novo, Rio—, rz., Brazylia, 364 E5-6
Novo selo, Bułgaria, 173 A2
Novo selo, Bułgaria, 173 B9
Novo selo, Bułgaria, 173 C7
Novo Selo, Jugosławia, 173 G2
Novoajdar, ZSRR, 196 E17
Novoaleksandrovka, ZSRR, 196 E18
Novoaleksandrovka, ZSRR, 206 B8
Novoaleksandrovskaja, ZSRR, 203 C7, 192 G11
Novoaleksandrovskaja, ZSRR, 193 g7
Novoaleksejevka, ZSRR, 196 G13, 191 F8
Novoaleksejevka, ZSRR, 196 G11
Novoaleksejevka, ZSRR, 207 E3, 209 d12
Novoaleksejevka, ZSRR, 207 E4
Novoaleksejevka, ZSRR, 208 D13
Novoaleksejevskaja, ZSRR, 194 B5
Novoaltajsk (Česnokovka *), ZSRR, 206 D4, 208 D17, 205 G12
Novoandrejevskoje, ZSRR, 201 G10
Novoanninskij, ZSRR, 202 C3, 192 D12
Novoarchangel'sk, ZSRR, 195 E9, 191 E6
Novoasbest, ZSRR, 201 E10
Novoazovskoje, ZSRR, 196 F17
Novobatajsk, ZSRR, 203 B5
Novobelaja, ZSRR, 196 D18
Novobelokataj, ZSRR, 201 G8, 207 C5
Novobibejevo, ZSRR, 206 B4
Novobogatinskoje (Novobogatinsko *), ZSRR, 192 F16
Novobogdanovka, ZSRR, 196 F14
Novobogorodskoje, ZSRR, 201 i3
Novocaricyno, ZSRR, 194 a13
Novočerkassk, ZSRR, 196 F19, 191 F11
Novočernorečenskij, ZSRR, 208 B21
Novočernorečenskij (Novočornorečenskij *), ZSRR, 205 F14
Novochop'orsk, ZSRR, 202 B2, 192 D11
Novochop'orskij, ZSRR, 202 B2
Novocimi'anskaja, ZSRR, 202 F3, 192 F12
Novoderev'ankovskaja, ZSRR, 203 B4
Novodevičje, ZSRR, 200 H20
Novodolinka, ZSRR, 207 E12, 209 d15
Novodolinskij, ZSRR, 207 F12
Novodubovoje, ZSRR, 196 A18
Novodugino, ZSRR, 199 F6
Novodžerelijevskaja, ZSRR, 203 C4
Novoekonomičeskoje, ZSRR, 196 E16, 191 E9
Novogaritovo, ZSRR, 199 i12
Novogeorgijevka, ZSRR, 206 C7
Novogornyj, ZSRR, 201 G10, 207 C6
Novograd-Volynskij, ZSRR, 195 C6, 191 D4
Novogrigorjevka, ZSRR, 196 G13
Novogrigorjevskaja, ZSRR, 202 D4
Novogrigorjevskoje, ZSRR, 203 D9
Novogrodovka, ZSRR, 196 E16
Novogroznenskij, ZSRR, 204 E12, 192 H14
Novogrudok (Nowogródek), ZSRR, 198 F4, 191 C3
Novogrudskaja vozvyšennost', wzg., ZSRR, 198 F4-5
Novogupalovka, ZSRR, 196 F14
Novoiljinsk, ZSRR, 213 D10
Novoiljinskij, ZSRR, 201 E5
Novoivanovka, ZSRR, 196 D12
Novoizborsk, ZSRR, 197 E9
Novojamskoje, ZSRR, 196 A13
Novojantuzovo, ZSRR, 201 G5
Novoje Garkolovo, ZSRR, 197 C10
Novoje Leušino, ZSRR, 199 E12
Novoje Mansurkino, ZSRR, 200 H23
Novoje Misto (Nowoje Misto), ZSRR, 90 F17
Novoje Ustje, ZSRR, 212 E14
Novoje Zarečje, ZSRR, 199 D6
Novojegorjevskoje, ZSRR, 208 E16
Novojel'n'a, ZSRR, 198 F4, 191 C3
Novojerudinskij, ZSRR, 211 E4
Novokabanovo, ZSRR, 201 G3
Novokamala, ZSRR, 213 B3
Novokaširovo, ZSRR, 200 G24
Novokaširsk, ZSRR, 199 G10
Novokazalinsk, ZSRR, 207 H7, 209 e13, 179 E7
Novokijevskij, ZSRR, 202 C4
Novokijevskij Uval, ZSRR, 215 C5, 211 F11
Novokočerdyk, ZSRR, 207 C7, 205 G8
Novokopylovo, ZSRR, 206 D5
Novokorsunskaja, ZSRR, 203 C5
Novokrasnoje, ZSRR, 195 E10
Novokrasnovskoje, ZSRR, 208 D12
Novokručininskij, ZSRR, 213 D12
Novokubanskij, ZSRR, 203 C7, 192 G11
Novokujbyševsk, ZSRR, 200 H21, 192 C15
Novokulevo, ZSRR, 201 G6
Novokurovka, ZSRR, 215 D8, 211 G12
Novokuz'minka, ZSRR, 208 C14
Novokuz'minki, ZSRR, 193 c4
Novokuzneck, ZSRR, 206 D8, 208 D19, 205 G13, 179 D9
Novoladožskij kanal (Kanał Nowoładoski), kan., ZSRR, 199 A3-4, 187 FG12-13
Novolakskoje, ZSRR, 204 E12
Novoleuškovskaja, ZSRR, 203 C5
Novol'ovsk, ZSRR, 199 H10
Novomalorossijskaja (Novomaporossijskaja *), ZSRR, 203 C5
Novomalykla, ZSRR, 200 G21
Novomarjasovo, ZSRR, 206 B11
Novomel'nikov, ZSRR, 204 E11
Novomelovatka, ZSRR, 196 C19
Novomelovoje, ZSRR, 196 B17
Novomichajlovka, ZSRR, 206 B2
Novomichajlovka, ZSRR, 215 F7
Novomichajlovskij, ZSRR, 201 i4
Novomichajlovskoje, ZSRR, 203 D4
Novominskaja, ZSRR, 203 B4
Novomirgorod, ZSRR, 196 E10, 191 E6
Novomoskovsk, ZSRR, 196 E14, 191 E8
Novomoskovsk, ZSRR, 199 G10, 191 B10, 179 D4
Novomusino, ZSRR, 201 J4
Novomyšastovskaja, ZSRR, 203 C4
Novonagajevo, ZSRR, 201 G4
Novonikolajevka, ZSRR, 196 F14
Novonikolajevka, ZSRR, 196 G11
Novonikolajevka, ZSRR, 208 C14
Novonikolajevskij, ZSRR, 202 C3, 192 D12
Novonikolajevskoje, ZSRR, 206 F2
Novonikol'skoje, ZSRR, 199 B5
Novonikol'skoje, ZSRR, 202 D6
Novonikol'skoje, ZSRR, 205 F11
Novoobinskoje, ZSRR, 206 E4
Novool'utarka, ZSRR, 212 D19
Novoorsk, ZSRR, 207 E5
Novoostankino, ZSRR, 193 b3
Novopargolovskaja kolonija, ZSRR, 193 e6
Novopašijskij, ZSRR, 201 D8
Novopavlovka, ZSRR, 213 D10, 211 F7
Novopavlovskaja, ZSRR, 203 E9
Novoperunovo, ZSRR, 206 D4
Novopesterevo, ZSRR, 206 C6
Novopetrovskoje, ZSRR, 199 F8
Novopiscovo, ZSRR, 199 D13
Novopodzornovo, ZSRR, 206 B10
Novopokrovka, ZSRR, 196 E13
Novopokrovka, ZSRR, 206 A4
Novopokrovka, ZSRR, 207 D8
Novopokrovka, ZSRR, 207 D9
Novopokrovka, ZSRR, 208 E16
Novopokrovka, ZSRR, 215 F8, 211 G12
Novopokrovskaja, ZSRR, 203 C6, 192 G11
Novopokrovskoje, ZSRR, 202 B4
Novopolevodino, ZSRR, 202 B8
Novopolock, ZSRR, 198 D7
Novoprochladnoje, ZSRR, 194 C4
Novopskov, ZSRR, 196 D18, 191 E10
Novor'ažsk, ZSRR, 199 H12
Novorepnoje, ZSRR, 202 B9
Novorogovskaja, ZSRR, 203 B6
Novoromanovo, ZSRR, 206 D4
Novorossijsk, ZSRR, 203 D3, 191 G9, 179 E4
Novorossijskij, ZSRR, 207 E4
Novorybnoje, ZSRR, 205 C17
Novoržev, ZSRR, 197 E11, 187 H11
Novošachtinsk, ZSRR, 196 F18, 191 F10
Novosad, Czechosłowacja, 98 F21
Novoščerbinovskaja, ZSRR, 203 B4
Novosedly nad Nežárkou, Czechosłowacja, 97 E7
Novoselec, Jugosławia, 167 G2
Novoselenginsk, ZSRR, 213 D9, 211 F7
Novoselica, ZSRR, 169 A8
Novoselica, ZSRR, 170 A13, 195 E5
Novoselickoje, ZSRR, 203 D9
Novoselište, ZSRR, 195 D4
Novoselovo, ZSRR, 208 C21, 205 F14
Novoselovskoje, ZSRR, 196 H12
Novosel'skoje, ZSRR, 195 H7
Novosemejkino, ZSRR, 200 H22
Novosergejevka, ZSRR, 206 A4
Novosergijevka, ZSRR, 207 D2, 209 d11
Novoseslavino, ZSRR, 199 H12
Novošešminsk, ZSRR, 200 F23, 192 B16
Novosibirsk (Nowosybirsk), ZSRR, 206 BC3, 208 C17, 205 G12, 179 D9
Novosibirskije ostrova (Wyspy Nowosyberyjskie), w., ZSRR, 212 AB15-18, 184 B14-17
Novosil', ZSRR, 199 i9, 191 C9
Novosil'skoje, ZSRR, 196 B17
Novosineglazovskij, ZSRR, 201 G11
Novošipunovo, ZSRR, 206 F4
Novosokol'niki, ZSRR, 198 C9, 187 H12
Novos'olki, ZSRR, 198 G3
Novos'olki, ZSRR, 198 G7
Novos'olki (Novoselki *), ZSRR, 199 E5
Novos'olki (Novoselki *), ZSRR, 199 G11
Novos'olki (Novoselki *), ZSRR, 200 F14
Novos'olovka (Novoselovka *), ZSRR, 196 D16
Novospasskoje, ZSRR, 200 H19
Novospasskoje, ZSRR, 208 C15
Novostrojevo, ZSRR, 197 H3
Novosvetlovka, ZSRR, 196 E18
Novosvobodnaja, ZSRR, 194 C4
Novotagil'skoje, ZSRR, 201 G10
Novotaubinka, ZSRR, 208 F16
Novotavoržanka, ZSRR, 196 C15
Novotitarovskaja, ZSRR, 203 C4, 191 G10
Novotroick, ZSRR, 207 E5, 209 D12
Novotroick, ZSRR, 206 E7
Novotroickij, ZSRR, 201 i11
Novotroickoje, ZSRR, 196 G13, 191 F8
Novotroickoje, ZSRR, 200 C19
Novotroickoje, ZSRR, 208 G16
Novotroickoje, ZSRR, 208 i12
Novotulka, ZSRR, 202 A9
Novotulka, ZSRR, 202 C8
Novotyryškino, ZSRR, 206 E5, 208 D18
Novoukolovo, ZSRR, 196 C17
Novoukrainka (Nowoukrainka), ZSRR, 90 D20
Novoukrainka, ZSRR, 195 E10, 191 E6
Novouspenka, ZSRR, 206 A4
Novoutkinsk, ZSRR, 201 F9, 188 H26
Novouzensk, ZSRR, 202 C9, 192 D15, 179 D5
Novovarškavka, ZSRR, 208 C13
Novovasiljevka, ZSRR, 196 G14
Novovasiljevka, ZSRR, 196 G15
Novov'atsk, ZSRR, 200 C21, 188 G21
Novov'azniki, ZSRR, 199 E14
Novovolynsk, ZSRR, 195 C3, 191 D3
Novovoroncovka, ZSRR, 196 F12
Novovoronežskij, ZSRR, 196 B18, 191 D10
Novovoskresenovka, ZSRR, 215 B4, 211 F11
Novozacharkino, ZSRR, 202 A9
Novozaimka, ZSRR, 207 B9
Novozavidovskij, ZSRR, 199 E8, 187 H15
Novozemel'skaja vpadina, podwodn., ZSRR, 205 BC7-9
Novožilovka, ZSRR, 194 a12
Novožilovskaja, ZSRR, 188 D22
Novozybkov, ZSRR, 198 G10, 191 C6
Novska, Jugosławia, 163 D5
Nový Bohumín, Czechosłowacja, 98 a24

Nukhayb, Irak, 266 F10
Nukhayla [Merga], źr., Sudan, 274 E11
N'uksenica, ZSRR, 188 F19
Nuku Hiva, w., Polinezja Francuska, 366 D13
Nukualofa, Tonga, 34 L36
Nukufetau, w., Wyspy Gilberta i Ellice, 366 D9
Nukulaelae, w., Wyspy Gilberta i Ellice, 366 D10
Nukumanu Islands (Wyspy Nukumanu), w., Nowa Gwinea Australijska, 380 p22, 365 D7-8
Nukunono, w., Tokelau, 366 D10
Nukuoro Atoll, w., Powiernicze Wyspy Pacyfiku, Karoliny, 365 C7
Nukus, ZSRR, 209 b4, 207 i5, 209 i12, 179 E6
Nukutavake, w., Polinezja Francuska, 366 E14
N'ukža, rz., ZSRR, 211 E10
Nulato, Stany Zjedn., 303 F9
Nules, Hiszpania, 150 E11
Nullagine, Australia, 369 D4
Nullagine River, rz., Australia, 369 D4
Nullarbor, Australia, 369 F6
Nullarbor Plain, równ., Australia, 369 F4-6
Nuluerhushan, g., Chiny, 233 E3-4, 224 C10-11
Nul'vand, ZSRR, 210 F6
Numajiri, Japonia, 240 Górnictwo
Numakage, Japonia, 240b A1
Numakawa, Japonia, 240a B3, 215 F11
Numakunai, Japonia, 240a H3
Numalla, Lake—, jez., Australia, 373 B4-5
Numan, Nigeria, 287 E17
Numana, Włochy, 162b d1
Numancia, ruiny, Hiszpania, 150 C9
Nu'mānīya, An—, Irak, 266 F11
Numansdorp, Holandia, 115 j10, 114 E4
Numāş, An—, Arabia Saudyjska, 257 F5
Numata, Japonia, 238 C12, 216 J10
Numata, Japonia, 240a D3
Numatinna, Nahr—, rz., Sudan, 274 G11
Numazu, Japonia, 238 D11, 216 K10
Nümbrecht, NRF, 107 B5
Numea → Nouméa
Numedal, dol., Norwegia, 121 BC6-7, 118 FG18
Numero 1, Canal—, kan., Argentyna, 363 F6, 360 G3-4
Numero 2, Canal—, kan., Argentyna, 363 F6, 360 G4
Numero 5, Canal—, kan., Argentyna, 363 G6, 360 G3-4
Numero 6, Canal—, kan., Argentyna, 363 G6
Numero 9, Canal—, kan., Argentyna, 363 F5, 360 G3-4
Numero 11, Canal—, kan., Argentyna, 363 F4, 360 G3
Numero 12, Canal—, kan., Argentyna, 363 F5
Numero 16, Canal—, kan., Argentyna, 363 E4, 360 F3
Numfoor, Pulau—, w., Indonezja, 242 E8
Numidia, Stany Zjedn., 331 a7
Nummela, Finlandia, 197 B6
Numurkah, Australia, 373 F5, 370 G9
Nuna, Polska, 94 d6
Nunapitchuk, Stany Zjedn., 303 F8
Nunarssuit, w., Grenlandia, 299 F16
Nunchía, Kolumbia, 351 E6
Nunda, Stany Zjedn., 328 F17
Nundle, Australia, 373 C8
Nuneaton, Wielka Brytania, 131 F8, 128 j10
Nuñez, Argentyna, 348 g17
Nuñez, Isla—, w., Chile, 348 i3
Nungo, Mozambik, 291 E7
Nunihāt, India, 256 E2
Nunivak Island, w., Stany Zjedn., 303 G7
Nunjiang, Chiny, 215 D3, 224 B12
Nunjiang (Nonni), rz., Chiny, 215 E3, 224 B11
Nunkirchen, NRF, 107 E3
Nunkūn, g., India, 253 C5, 249 B5
Nunligran, ZSRR, 212 D22
Nunngarra, Australia, 372 b4
Nunningen, Szwajcaria, 157 B5
Ñuñoa, Chile, 348 e15
Nuñoa, Peru, 357 F6
Nunspeet, Holandia, 114 D7
Nunziata, Włochy, 145 i14
Nuominhe, rz., Chiny, 215 D2, 224 B11
Nuomuerjinhe → Nömrögijn gol
Nuorang, Chiny, 254 F13
Nuoro, Włochy, 154 H4, 142 D11
Nuovo, Monte—, g., Włochy, 156 j13
Nupani, w., Wyspy Salomona, 365 D8
Nupeba, Brazylia, 361 C4, 344 F9
Nuqra, źr., Arabia Saudyjska, 257 D5
Nuquí, Kolumbia, 351 E4
Nur, Polska, 86 F18
Nūr Rūd, rz., Iran, 261 C5-6
Nura, ZSRR, 208 F12
Nura, rz., ZSRR, 207 E10, 209 d15
Nurābād, India, 255 F3
Nurakita, w., Wyspy Gilberta i Ellice, 366 E9
Nurata, ZSRR, 210 E3, 209 i14
Nurata, ZSRR, 210 E4
Nurataldinskij, ZSRR, 208 F12
Nuratau, chrebet—, g., ZSRR, 210 E4
N'urba, ZSRR, 211 D9, 180 C12
Nure, rz., Włochy, 153 D4
Nurek, ZSRR, 210 F5
Nürensdorf, Szwajcaria, 158 a3
Nurettin → Döğnük
Nurguš, g., ZSRR, 201 H8-9
Nuri, Meksyk, 335 C5
Nuri, Teluk—, zat., Indonezja, 241 E3
Nuria, Altiplanicie de—, wyż., Wenezuela, 352 D12
Nūrla, India, 253 B5
Nurlat, ZSRR, 200 G22, 192 B16
Nurlaty, ZSRR, 200 F20
Nurlino, ZSRR, 201 H5
Nurlu, Francja, 113 D3
Nurmajacha, rz., ZSRR, 188 B33
Nurmes, Finlandia, 187 E11
Nurmisaari, w., Finlandia, 197 A2-3
Nürnberg (Norymberga), NRF, 108 E11-12, 81 G10-11
Nūrpur, India, 253 C4
Nūrpur, India, 255 C3
Nurra, La—, reg., Włochy, Sardynia, 154 H3
Nürtingen, NRF, 107 F8, 81 H9
Nuruhak dağ, g., Turcja, 265 C7
Nurzec, rz., Polska, 86 F19, 82 D23
Nurzec-Stacja, Polska, 86 G20
Nusāriyāt, rz., Jordania, 146 k7
Nusaybin, Turcja, 266 D9
Nuştalău, Rumunia, 169 C6
Nushagak River, rz., Stany Zjedn., 303 FG9
Nüshanhu, jez., Chiny, 232 J5-6
Nushki, Pakistan, 262 G13, 249 C3
Nusle, Czechosłowacja, 98 d28
Nusplingen, NRF, 107 G7
Nussdorf, NRF, 162a a2
Nussdorf am Attersee, Austria, 162a a6, 108 H17
Nussdorf am Haunsberg, Austria, 162a a4
Nutae, Polinezja Francuska, Tahiti, 380 i25
Nutak, Kanada, 300 G13
Nuthe, rz., NRD, 102 G16
Nuthe, rz., NRD, 102 H13-14
Nutley, Stany Zjedn., 321 C2-3
Nutrias, Las—, Argentyna, 363 H5
Nuttal, Pakistan, 262 G14, 249 C3
Nütterden, NRF, 115 f7
Nützener Heide, NRF, 109 C7
Nuuanu Pali, g., Stany Zjedn., Hawaje, 380 n20
Nuuanu Stream, rz., Stany Zjedn., Hawaje, 380 n20
Nu'ulua, w., Samoa Zachodnie, 380 f6
Nuupere, Pointe—, przyl., Polinezja Francuska, Moorea, 380 i24
Nu'utele, w., Samoa Zachodnie, 380 f6
N'uvčim, ZSRR, 188 F22
Nuwara Eliya, Cejlon, 252 H5
Nuwerus, Republika Południowej Afryki, 290a D3
Nuweveld, wyż., Republika Południowej Afryki, 290a D4-5
Nuweveldberge, Republika Południowej Afryki, 290a E4-5, 292 i4
Nuweyba', ZRA, 278 C7, 265 H6
Nuyts Archipelago, arch., Australia, 369 F6
Nuzwid, India, 252 C5
Nwara, Etiopia, 279 H4
Ny Ålesund, Svalbard, 70 b4, 64 C27
Ny Friesland (Nowa Fryzja), reg., Svalbard, 70 b7
Ny Humlebæk, Dania, 116 B3
Nya, rz., Czad, 287 F19
Nyaake, Liberia, 285 G7
Nyabing, Australia, 372 d4, 369 F3
Nyac, Stany Zjedn., 303 F9
Nyack, Stany Zjedn., 321 A4, 320 F2, 329 G21
Nyaderi, rz., Rodezja, 293 F5
Nyaga, Kenia, 294 b3
Nyagadsi, rz., Rodezja, 293 F5
Nyahanga, Tanzania, 291 C6
Nyakanazi, Tanzania, 291 C6
Nyakrom, Ghana, 286 G10
Nyālā, Sudan, 274 F10
Nyama, Sudan, 279 E1
Nyamagwa, Zambia, 293 C1
Nyamandhlovu, Rodezja, 293 G3, 292 F5
Nyamangara, Kenia, 294 a3
Nyamathumbi, Kenia, 294 a3
Nyambiti, Tanzania, 291 C6
Nyāmīēll, Sudan, 274 G11
Nyamtumbo, Tanzania, 291 E7
Nyandge, Rio—, rz., Mozambik, 293 FG5, 291 F6
Nyanduma, Kenia, 294 a2
Nyanga, Gabon, 291 C2
Nyanga, rz., Gabon, 291 C2
Nyanga, Lake—, jez., Australia, 369 E5
Nyangolo, Tanzania, 293 A6
Nyangwena, Zambia, 293 E3
Nyanje, Zambia, 293 E4
Nyanza, Rwanda, 291 C5
Nyaodsa, rz., Rodezja, 293 F3
Nyār, rz., India, 255 C3
Nyárád, Węgry, 167 D3
Nyasa, Lake— (Jezioro Niasa), jez., Malawi, 293 CD6
Nyassi, Kamerun, 287 G17
Nyathuna, Kenia, 294 c2
Nyaungdon [Yandoon], Birma, 245 D2
Nyaunglebin, Birma, 245 D3, 250 E9
Nyavikungu, Kongo (Kinshasa), 293 C1
Nyazwidzi, rz., Rodezja, 293 G4
Nybølle, Dania, 116 C1
Nyborg, Dania, 121 G8
Nybro, Szwecja, 122 F13
Nyda, ZSRR, 205 D10, 179 C8
Nyeboes Land (Ziemia Nyeboes), reg., Grenlandia, 299 B14-15
Nyékládháza, Węgry, 167 C10
Nyeri, Kenia, 271 G8
Nyeweni, Republika Południowej Afryki, 290a D8
Nyhammar, Szwecja, 121 B12
Nyhuse, Dania, 116 B1
Nyika Plateau, wyż., Malawi, 293 C5-6, 291 E6
Nyim, Węgry, 168 g10
Nyimba, Zambia, 293 E4, 291 E6
Nyimba, rz., Zambia, 293 E4
Nyinahin, Ghana, 286 F9
Nyírábrány, Węgry, 167 C13
Nyíracsád, Węgry, 167 C12
Nyírad, Węgry, 168 f7, 167 D3
Nyíradony, Węgry, 167 C12
Nyírbátor, Węgry, 167 C13
Nyírbéltek, Węgry, 167 C13
Nyírbogát, Węgry, 167 C13
Nyírbogdány, Węgry, 167 B12
Nyíregyháza, Węgry, 167 C12
Nyiri Desert, pust., Kenia, 291 C7
Nyiri, Lake—, soln., Kenia, 294 f9
Nyírkarász, Węgry, 167 B13
Nyírmada, Węgry, 167 B13
Nyírség, reg., Węgry, 167 C12-13
Nyírtelek, Węgry, 167 B12
Nyiru, Mount—, g., Kenia, 291 B7
Nyjskij zaliv, zat., ZSRR, 215 C12
Nykarleby → Uusikaarlepyy
Nykøbing, Dania, 102 B13, 121 H9
Nykøbing, Dania, 121 G9
Nykøbing, Dania, 121 F6
Nyköping, Szwecja, 122 D15, 118 G22
Nykroppa, Szwecja, 121 C12
Nyland → Uusimaa
Nylga, ZSRR, 200 E24, 188 H23
Nylga, rz., ZSRR, 200 E24
Nylstroom, Republika Południowej Afryki, 290a A8, 292 G5
Nymagee, Australia, 373 D6, 370 F9
Nymboida, Australia, 371 Gospodarka
Nymboida River, rz., Australia, 373 BC9
Nymburk, Czechosłowacja, 97 C8
Nymfaíon, Akrōtērion—, przyl., Grecja, 176 C17
Nymphe Bank, podwodn., 128 J5
Nymphenburg, NRF, 107 b21-22
Nynäshamn, Szwecja, 122 D15, 118 G22
Nyngan, Australia, 373 C6, 370 F9
Nyngdžu, Korea Pd., 235 i3
Nyon, Szwajcaria, 160 e16-17, 157 D2
Nyong, rz., Kamerun, 287 H16
Nyong-et-Kelle, adm., Kamerun, 287 H16
Nyong-et-Sanaga, adm., Kamerun, 287 G16-17
Nyonga, Tanzania, 291 D6
Nyons, Francja, 138 H12
Nyord, Dania, 102 A14
Nýřany, Czechosłowacja, 97 D4
Nyrob, ZSRR, 201 B6, 188 F25, 205 E7
Nýrsko, Czechosłowacja, 97 E4
Nyrup, Dania, 116 A3
Nysa, Polska, 89 E6, 82 F17
Nyša, ZSRR, 200 E23
Nysa Kłodzka, rz., Polska, 89 D6-7, 82 F17
Nysa Łużycka, rz., Polska/NRD, 89 B1, 82 E14-15 → Lužicka Nisa
Nysa Szalona, rz., Polska, 92 op18
Nyslott → Savonlinna
Nyssa, Stany Zjedn., 323 E5
Nystad → Uusikaupunki
Nysted, Dania, 102 B13, 121 H9
Nytva, ZSRR, 201 E5, 188 H24, 205 F7
Nyūdō-saki, przyl., Japonia, 240a G1, 216 H11 10
Nyugati-főcsatorna, kan., Węgry, 169 B3
Nyūgawa, Japonia, 237 F6
Nyúl, Węgry, 98 H13
Nyunzu, Kongo (Kinshasa), 291 D5
Nyvrovo, ZSRR, 215 A12
Nzara, Sudan, 277 Gospodarka
Nzega, Tanzania, 291 C6
Nzérékoré, miasto, adm., Gwinea, 285 F6
Nzi, rz., Wybrzeże Kości Słoniowej, 286 F8
Nzo, rz., Wybrzeże Kości Słoniowej, 285 F7
Nzoia, rz., Kenia, 291 B6

O

Ô Cáp, Wietnam Pd., 246 G8
Ø Fjord, fiord, Grenlandia, 299 D20
Ō-shima, w., Japonia, 237 E4
Ō-shima, w., Japonia, 237 E6
Ō-shima, w., Japonia, 237 F2
Ō-shima, w., Japonia, 237 F3
Ō-shima, w., Japonia, 237 F5
Ō-shima, w., Japonia, 238 E12, 216 K10
Ō-shima, w., Japonia, 238 F8
Ō-shima, w., Japonia, 240a F1, 216 H10
Ō-shinden, Japonia, 240b B4
Oahe Reservoir, zb., Stany Zjedn., 317 C5
Oahu, w., Stany Zjedn., Hawaje, 380, 380 j14, 366 A12
Oak City, Stany Zjedn., 332 F4
Oak Creek, Stany Zjedn., 323 F10
Oak Creek, Stany Zjedn., 327 F7
Oak Forest, Stany Zjedn., 322 d2
Oak Hall, Stany Zjedn., 319 G5, 332 D6
Oak Harbor, Stany Zjedn., 328 G11
Oak Hill, Stany Zjedn., 313 G7
Oak Lawn, Stany Zjedn., 322 c2, 327 G7
Oak Orchard, Stany Zjedn., 319 E6
Oak Park, Stany Zjedn., 322 b2, 327 G7
Oak Park, Stany Zjedn., 322 i9
Oak Ridge, Stany Zjedn., 313 G5, 310 D10
Oak View, Stany Zjedn., 330 G5
Oakbank, Australia, 373 D3
Oakdale, Stany Zjedn., 318 J9
Oakdale, Stany Zjedn., 330 D4
Oakengates, Wielka Brytania, 131 F4
Oakes, Stany Zjedn., 317 B6
Oakey, Australia, 373 A8, 370 E10
Oakfield, Stany Zjedn., 313 B13
Oakfield, Stany Zjedn., 328 E16
Oakford, Stany Zjedn., 319 B7
Oakham, Wielka Brytania, 128 i11
Oakhurst, Stany Zjedn., 330 D5
Oakland, Stany Zjedn., 325 C4, 330 D2-3, 324 H2-3, 309 D2
Oakland, Stany Zjedn., 321 A2, 320 F1
Oakland, Stany Zjedn., 314 b17
Oakland, Stany Zjedn., 323 E2
Oakland, Stany Zjedn., 327 i6
Oakland, Stany Zjedn., 329 D25
Oakland, Stany Zjedn., 332 B2, 313 F8
Oakland City, Stany Zjedn., 313 F4
Oakland Mills, Stany Zjedn., 331 b3
Oaklands, Australia, 373 E6
Oaklawn, Stany Zjedn., 314 c17
Oakleigh, Australia, 372 h10
Oakley, Stany Zjedn., 317 F5
Oakley, Stany Zjedn., 323 E7
Oakley, Wielka Brytania, 134 A10
Oaklyn, Stany Zjedn., 322 f7
Oakover River, rz., Australia, 369 D4
Oakridge, Stany Zjedn., 323 E2
Oakview, Stany Zjedn., 314 a17
Oakville, Kanada, 328 E15, 313 D8
Oakville, Stany Zjedn., 320 E3
Oakville, Stany Zjedn., 330 C2
Oakville, Stany Zjedn., 331 e9
Oakworth, Wielka Brytania, 131 A6
Oamaru, Nowa Zelandia, 375 G4
Ōami, Japonia, 238 D13
Oancea, Rumunia, 170 F17
Oas, Afryka Południowo-Zachodnia, 292 G3
Ōasa, Japonia, 237 E5
Oasis, Stany Zjedn., 330 D7
Oaşului, Munţii—, g., Rumunia, 169 AB7
Oatesa, Wybrzeże—, fizj., Antarktyda, 66 13-14
Oatlands, Australia, 373 i6
Oatley, Australia, 372 j11
Oatman, Stany Zjedn., 324 i6
Oaxaca, adm., Meksyk, 336 i11-12
Oaxaca de Juárez, Meksyk, 336 i11
Oazy → Ouāhāt, El—
Ob', ZSRR, 206 C3, 208 C17
Ob', rz., ZSRR, 205 D9, 183 C7
Oba, Kanada, 300 i9
Obak, źr., Sudan, 279 A2, 275 E12
Obaköy, Turcja, 145 h11
Obala, Kamerun, 287 G16
Obama, Japonia, 238 D8, 216 K8
Oban, Nigeria, 287 G15
Oban, Nowa Zelandia, 375 H3
Oban, Wielka Brytania, 127 E6
Oban Hills, wzg., Nigeria, 287 G15
Obanazawa, Japonia, 240a i2, 216 i11
Obando, Filipiny, 240d k13
Obara, Japonia, 237 D5
Obbia, Somalia, 275 G15
Obcinele Bucovine, reg., Rumunia, 170 B11-12
Občuga, ZSRR, 198 E8
Obdamair, Etiopia, 279 G6
Obedinenie, Bułgaria, 173 C8
Obeh, Afganistan, 262 D11
Obeid, El—, Sudan, 274 F12
Obejd, El → Obeid, El—
Obelial, ZSRR, 197 G7
Obelja, Bułgaria, 173 a15
Obenstrohe, NRF, 109 c13
Ober Aurach, Austria, 162a c1
Ober-Hilbersheim, NRF, 110 m16
Ober-Kostenz, NRF, 110 m13
Ober-Olm, NRF, 110 m16
Ober-Ramstadt, NRF, 107 D7
Ober-Roden, NRF, 107 D7
Ober Stalden, Szwajcaria, 158 b1
Oberá, Argentyna, 360 B5
Oberaden, NRF, 110 b7
Oberägeri, Szwajcaria, 158 b3
Oberahnesche Felder, w., NRF, 109 b13-14
Oberalm, Austria, 162a b4
Oberalppass, przeł., Szwajcaria, 157 C7
Oberalpstock, g., Szwajcaria, 158 d4, 157 C7
Oberammergau, NRF, 108 H12
Oberargen, rz., NRF, 107 H9
Oberasbach, NRF, 108 E11
Oberau, NRF, 108 H12
Oberbauenstock, g., Szwajcaria, 158 c3
Oberbergtal, dol., Austria, 162a i12
Oberbruch, NRF, 101 i2
Oberburg, Szwajcaria, 158 e7
Obercrinitz, NRD, 99 b2
Obercunnersdorf, NRD, 99 i14
Oberdeich, NRF, 109 c14
Oberdiessbach, Szwajcaria, 158 f7
Oberdorf, Austria, 162a i10
Oberdorla, NRD, 101 i10
Oberentfelden, Szwajcaria, 158 a1, 157 B6
Oberfell, NRF, 110 k13
Obergrafendorf, Austria, 97 G9
Obergünzburg, NRF, 107 H10
Obergurgl, Austria, 162a j12, 157 C12
Obergurig, NRD, 99 e12
Oberhaching, NRF, 108 G13
Oberharmersbach, NRF, 107 G6
Oberharz, g., NRF, NRD, 100 fg12-13
Oberhäslich, NRD, 99 f9
Oberhausen, NRF, 110 bc4, 101 Hi3, 81 E6
Oberhausen, NRF, 107 E6
Oberhof, NRD, 100 j16
Oberhofen, Szwajcaria, 157 C5
Oberhofen, Szwajcaria, 158 f7
Oberiberg, Szwajcaria, 158 b4
Oberkassel, NRF, 110 f5, 107 B4
Oberkaufungen, NRF, 101 i9
Oberkirch, NRF, 107 F6
Oberkirch, Szwajcaria, 158 b1
Oberkirchen, NRF, 101 i6
Oberkochen, NRF, 107 F10
Oberkotzau, NRF, 108 C13
Oberkulm, Szwajcaria, 158 a1
Oberlaa, Austria, 168 c2
Oberlahnstein, NRF, 110 k14, 107 C5
Oberland, reg., Szwajcaria, 157 C4-5
Oberlausitz (Łużyce Górne), reg., NRD, 102 i18-19
Oberlauterbach, Szwajcaria, 158 f7
Oberlenningen, NRF, 107 F8
Oberlin, Stany Zjedn., 317 F5
Oberlin, Stany Zjedn., 328 G12
Oberloisdorf, Austria, 97 i11, 167 D2
Oberlungwitz, NRD, 99 a3-4
Obermatt, Szwajcaria, 161 Górnictwo
Obermendig, NRF, 110 k13
Obermieger, Austria, 162a i18
Obermieming, Austria, 157 B11
Obermoschel, NRF, 107 D5
Obermühl, Austria, 97 G5
Obernai, Francja, 107 G4
Obernbeck, NRF, 101 G7
Obernberg, Austria, 162a i13
Obernberg, Austria, 162 Energetyka
Obernbergtal, dol., Austria, 162a i13
Obernburg, NRF, 107 D8
Oberndorf, Austria, 162a a3, 108 H15
Oberndorf, NRF, 107 G7, 81 H8
Oberndorf, NRF, 109 D4, 101 D8
Oberndorf in Tirol, Austria, 162a c1
Obernkirchen, NRF, 101 G8
Obernzell, NRF, 108 F17
Oberoderwitz, NRD, 99 j14
Oberon, Australia, 373 D7
Oberösterreich (Górna Austria), adm., Austria, 160 BC10-11
Oberpertuss, Austria, 162a i12
Oberpfalz (Palatynat Górny), reg., NRF, 108 DE14-15
Oberpfälzer Wald, g., NRF, 108 DE14-15, 82 G12
Oberpleis, NRF, 110 j13, 107 B4
Oberpullendorf, Austria, 97 H10, 167 C1-2
Oberreidenbach, NRF, 107 D4
Oberrheinische Tiefebene (Nizina Górnoreńska), niz., NRF, 107 CE6-7, 81 FG8
Oberrickenbach, Szwajcaria, 158 c2
Oberrieden, NRF, 101 i9
Oberrieden, Szwajcaria, 158 a3
Oberriet, Szwajcaria, 157 B9
Oberröblingen, NRD, 102 i12
Oberroth, NRF, 108 G12
Obersaxen, Szwajcaria, 157 C8
Oberschindmaas, NRD, 99 a2
Oberschleissheim, NRF, 108 G13
Oberschöna, NRD, 99 a6
Oberschöneweide, NRD, 100 b5
Obersdorf, Austria, 162a b7
Obersickte, NRF, 101 G11
Oberspree, NRD, 100 c5
Oberstaufen, NRF, 107 H10
Oberstdorf, NRF, 107 i10
Obersteinbach, Francja, 107 E5
Obersuhl, NRF, 107 B10, 81 F10
Oberteuringen, NRF, 107 H8
Oberthal, NRF, 107 D4
Obertin, ZSRR, 195 E4
Obertraubling, NRF, 108 F14
Obertraun, Austria, 162a b6, 97 H5
Obertrum, Austria, 162a a4, 108 H16
Obertrumer See, jez., Austria, 162a a4, 108 H16
Oberueckersee, jez., NRD, 102 E17-18
Oberursel, NRF, 110 l18, 107 C7
Obervellach, Austria, 160 D10
Obervellmar, NRF, 101 i8
Oberviechtach, NRF, 108 E14, 82 G12
Oberwald, Szwajcaria, 157 C6
Oberwang, Austria, 162a a5
Oberwangen, Szwajcaria, 158 a4
Oberwangen, Szwajcaria, 158 f6
Oberwart, Austria, 167 D1, 160 C13
Oberweis, Austria, 162a a7
Oberwesel, NRF, 110 l14
Oberwichtrach, Szwajcaria, 158 f7
Oberwiera, NRD, 99 a3
Oberwiesenthal, NRD, 99 c4
Oberwilen, Szwajcaria, 158 c1
Oberwinter, NRF, 110 j12
Oberwössen, NRF, 162a b1
Oberzeiring, Austria, 160 C11
Obi, Nigeria, 287 E15
Obi (Japonia) → Nichinan
Obi, Kepulauan—, arch., Indonezja, 242 E7
Obi, Pulau—, w., Indonezja, 242 E7
Obichingou, rz., ZSRR, 210 F6
Óbidos, Brazylia, 344 a13, 353 H15, 344 D6
Óbidos, Portugalia, 149 E2
Obidowa, Polska, 94 o20
Obihiro, Japonia, 240a E5, 215 G12
Obil'noje, ZSRR, 202 F5
Obil'noje, ZSRR, 203 D9
Obing, NRF, 108 G14
Oblon River, rz., Stany Zjedn., 318 G11
Obirachō, Japonia, 240a D3
Obispo Trejo, Argentyna, 359 C7
Obispos, Wenezuela, 351 C7
Obiločnaja, rz., ZSRR, 196 FG15
Obiločnaja, kosa—, mierz., ZSRR, 196 G15
Obiločnyj, zaliv—, zat., ZSRR, 196 G14-15
Obitsu-gawa, rz., Japonia, 240b D3
Objačevo, ZSRR, 188 F21
Objazda, Polska, 85 B8
Obka, ZSRR, 215 A4
Oblačnaja, gora—, g., ZSRR, 215 G8, 211 H12
Öblarn, Austria, 97 i5
Oblastnaja, ZSRR, 200 E24
Oblęgorek, Polska, 94 j11, 90 D12
Oblęgorskie, Pasmo—, g., Polska, 94 j10-11
Oblivnoj, ostrov—, w., ZSRR, 204 i15
Oblivskaja, ZSRR, 202 E3
Obloke, Jugosławia, 162b k16
Obluče, ZSRR, 215 D6, 211 G12, 180 E14
Obninsk, ZSRR, 199 F8, 191 B9
Obnora, rz., ZSRR, 199 C12, 187 G17
Obnova, Bułgaria, 173 C6
Obo, Republika Środkowoafrykańska, 274 G11
Oboa, g., Uganda, 291 B6
Obock, Somali Francuskie, 279 DE6
Obojan', ZSRR, 196 B15, 191 D9
Obojnaja, ZSRR, 205 C16
Obol', ZSRR, 198 D8
Obol', rz., ZSRR, 198 D8, 191 B5
Obolon', ZSRR, 196 D11
Obonai, Japonia, 240a H2
Ōbōngni, KRLD, 235 C6
Obor, ZSRR, 213 D10
Obor, ZSRR, 215 D8
Oborín, Czechosłowacja, 98 F21
Oboriště, Bułgaria, 168 i11
Oboriště (Oboriště'), Bułgaria, 173 D5
Oborniki, Polska, 85 F7, 82 D16
Oborniki Śląskie, Polska, 89 C5, 82 E16
Obornyj, mys—, przyl., ZSRR, 187 C17
Oboštnik, g., Jugosławia, 175 b2
Obot, Etiopia, 279 H3
Oboti, Albania, 162b h12
Obout, Kamerun, 287 H16
Obouya, Kongo (Brazzaville), 291 C3
Obozerskij, ZSRR, 187 E17
Obra, Polska, 85 G6
Obra, rz., Polska, 85 G5, 82 D15
Obřany, Czechosłowacja, 97 i31
Obrataň, Czechosłowacja, 97 E7
Obrazcovo-Travino, ZSRR, 204 C13
Obrazów, Polska, 90 D15
Obrenovac, Jugosławia, 163 E9
Obrera, Meksyk, 335 b20
Obretenik, Bułgaria, 173 B8
Obrighoven-Lackhausen, NRF, 110 b3
Obrnice, Czechosłowacja, 99 c7
Obročište, Bułgaria, 168 i13
Obrov, Jugosławia, 168 n16
Obrovac, Jugosławia, 162b c5, 163 E4
Obrovo, ZSRR, 198 G4
Obrtka, rz., Czechosłowacja, 99 g12
Obručeva, gora—, g., ZSRR, 213 C12
Obručevo, ZSRR, 210 E5
Obručište, Bułgaria, 173 E8
Obruk yaylâsı, wyż., Turcja, 265 C5
Obryte, Polska, 86 F16
Obryvistoje, ZSRR, 215 D13
Obrzyca, rz., Polska, 89 B3
Obrzycko, Polska, 85 F7
Obša, rz., ZSRR, 199 F4, 191 B7
Obšarovka, ZSRR, 200 H20
Obščij Syrt, wzg., ZSRR, 192 CD15-18, 183 D5-6
Observation Peak, g., Stany Zjedn., 333 d5
Obsidian Lake, jez., Stany Zjedn., 333 d5
Obskaja guba (Zatoka Obska), zat., ZSRR, 205 CD10, 183 BC8
Obskoje vodochranilišče, zb., ZSRR, 206 C3
Obsza, Polska, 90 E17
Obszary, Polska, 92 y28
Obszczyj Syrt → Obščij Syrt
Obtovo, ZSRR, 196 B12
Obuasi, Ghana, 286 F10
Obubra, Nigeria, 287 F15
Ōbuchi, Japonia, 238 D10
Obuchov, ZSRR, 195 C9, 191 D6
Obuchova, ZSRR, 199 E4
Óbuda, Węgry, 168 d4-5
Óbudai-sziget, w., Węgry, 168 d5
Óbudavár, Węgry, 168 g8
Obudu, Nigeria, 287 F15
Obudu Plateau, wyż., Nigeria, 287 F15
Ōbuke, Japonia, 240a H3
Obva, rz., ZSRR, 201 D5, 188 G24
Obvinsk, ZSRR, 201 D4
Obžericha, ZSRR, 200 D14
Obzor, Bułgaria, 168 k12, 173 D12
Oca, Montes de—, g., Hiszpania, 149 B8
Očakov, ZSRR, 195 G10, 191 F6
Očakovo, ZSRR, 193 c2
Ocala, Stany Zjedn., 314 K6, 310 F10
Očamčire, ZSRR, 194 F6, 203 F7, 192 H11
Ocamo, Río—, rz., Wenezuela, 352 F10
Ocampo, Meksyk, 335 C5
Ocampo, Meksyk, 336 D8
Ocampo, Meksyk, 336 F10
Ocaña, Hiszpania, 149 E8
Ocaña, Kolumbia, 351 C6
Očchamuri, ZSRR, 194 H7, 203 G7
Occidental, Cordillera— (Kordyliera Zachodnia), g., Ameryka Południowa, 343 BG2-4, 347 BD3-4, 349 CF5-6
Occidental, Pico—, g., Wenezuela, 353 c24
Occoquan Creek, rz., Stany Zjedn., 319 E2
Ocean, w., Wyspy Gilberta i Ellice, 365 D8-9
Ocean Beach, Stany Zjedn., 320 G3
Ocean Cape, przyl., Stany Zjedn., 304 G13
Ocean City, Stany Zjedn., 319 D7, 332 B7, 313 F10
Ocean City, Stany Zjedn., 319 F6, 332 C6, 313 F10
Ocean Falls, Kanada, 304 H15
Ocean Grove, Stany Zjedn., 320 E7
Ocean [Kure] Island, w., Stany Zjedn., Ocean Spokojny, 366 A10
Ocean Park, Stany Zjedn., 326 D1-2
Ocean View, Stany Zjedn., 319 E6, 332 C6
Ocean View, Stany Zjedn., 326 E5
Ocean View, Stany Zjedn., 330 C1
Oceana, Stany Zjedn., 319 i4
Oceano, Stany Zjedn., 330 F4
Oceanside, Stany Zjedn., 320 G2
Oceanside, Stany Zjedn., 324 J5, 309 E3
Oceanville, Stany Zjedn., 319 D8
Očer, ZSRR, 201 E4, 188 H24, 205 F6
Ocha, ZSRR, 215 B12, 212 F14, 180 D15
Ochagavia, Chile, 348 e14-15
Ochagavia, Hiszpania, 150 B10
Ochandio, Argentyna, 363 H4
Ochansk, ZSRR, 201 E5, 188 H24
Óchē, Óros—, g., Grecja, 176 E17
Oches, Francja, 113 E6
Ōchi, Japonia, 237 F3
Ochiai, Japonia, 237 D6
Ochiishi, Japonia, 240a D7, 215 G13
Ochil Hills, g., Wielka Brytania, 127 E8
Ochinjau, Angola, 291 F2
Ochinskij perešejek, przesm., ZSRR, 215 B12
Ochla, Polska, 89 B2
Ochlebinino, ZSRR, 201 H6, 207 C4
Ochlockonee River, rz., Stany Zjedn., 314 J5
Ochmanów, Polska, 91 u26
Ochnia, rz., Polska, 86 G12
Ochobo, Nigeria, 287 F14
Ochočeje, ZSRR, 196 D15
Ochock → Ochotsk
Ochockie, Morze—, m., 68 25-26, 220 D25-26 → Hok-kai; Ochotskoje more
Ochojec, Polska, 89 d26
Ochojno Dolne, Polska, 91 u25
Ōchōng-do, w., Korea Pd., 235 G2
Ochota, Polska, 91 b2, 94 i6
Ochota, rz., ZSRR, 212 D14, 184 C15
Ochotnica, rz., Polska, 94 o20-21
Ochotnica Dolna, Polska, 94 o21, 90 F12
Ochotnica Górna, Polska, 94 o20, 90 F12
Ochotsk, ZSRR, 212 E14, 180 D15
Ochotskij Perevoz, ZSRR, 211 D13
Ochotskoje more (Morze Ochockie), m., 212 EF14-16, 184 D15-16
Ochoz u Brna, Czechosłowacja, 97 i32
Ochrydzkie, Jezioro → Ohridsko ezero; Ohrit, Liqeni i—
Ochsenboden, Szwajcaria, 158 b4
Ochsendorf, NRF, 102 G11
Ochsenfurt, NRF, 107 D10, 81 G10
Ochsenhausen, NRF, 107 G9
Ochsenhorn, g., Austria, 162a b2, 108 H15
Ochta, rz., ZSRR, 197 B12
Ochtendung, NRF, 110 k13
Ochtersum, NRF, 109 b11
Ochtrup, NRF, 101 G4, 81 D7
Ochtum, rz., NRF, 101 E7
Ochvat, ZSRR, 199 E4
Ocieka, Polska, 90 E15
Ociesęckie, Pasmo—, g., Polska, 94 k12-13
Ociesęki, Polska, 94 k12
Očihov, Czechosłowacja, 99 d6
Ocilla, Stany Zjedn., 314 J6
Ockelbo, Szwecja, 122 B14
Ockenheim, NRF, 110 m15
Ocko-Dońska, Równina → Oksko-Donskaja ravnina
Ocland, Rumunia, 170 E11
Ocmulgee River, rz., Stany Zjedn., 314 J6, 310 E10
Ocna-de-Fier, Rumunia, 169 G4
Ocna-Mureş, Rumunia, 169 E8
Ocna-Sibiului, Rumunia, 169 F9
Ocna-Şugatag, Rumunia, 169 B8
Ocnele-Mari, Rumunia, 169 G9
Ocoa, Bahía de—, zat., Dominikana, 340 D8
Ocoliş, Rumunia, 169 E7
Ocoña, Peru, 358 G5, 343 G3
Ocoña, Río—, rz., Peru, 357 FG5, 343 G3
Oconee River, rz., Stany Zjedn., 314 i6, 310 E10
O'Connor, Australia, 370 a13
Oconomowoc, Stany Zjedn., 327 E6
Oconto, Stany Zjedn., 327 D7, 313 C4
Oconto Falls, Stany Zjedn., 327 D6
Oconto River, rz., Stany Zjedn., 327 C6
Ocoruro, Peru, 357 F6, 343 G3
Ocós, Gwatemala, 336 J13, 339 E2
Ocosingo, Meksyk, 336 i13
Ocotal, Nikaragua, 339 E4
Ocotepec, Meksyk, 336 i13
Ocotepeque, Honduras, 339 E3
Ocotlán, Meksyk, 336 G8
Ocotlán de

Ojo de Agua, Meksyk, 336 I14
Ojo de Liebre, Meksyk, 335 D3
Ojo de Liebre [Scammon], Laguna—, lag., Meksyk, 335 D2
Ojocaliente, Meksyk, 336 F8
Ojos del Guadiana, bag., Hiszpania, 149 E8
Ojos del Salado, Cerro—, g., Argentyna, 358 L7, 347 D4
Ojos Negros, Hiszpania, 150 D10
Ojotung, ZSRR, 212 B15
Ojrzeń, Polska, 86 F15
Ojšilik, ZSRR, 208 G17
Ojtal, ZSRR, 208 I12, 209 f15, 179 E8
Oju, Nigeria, 287 F15
Ojuelos de Jalisco, Meksyk, 336 G9
Ok, g., Islandia, 124 D6
Ōka, Japonia, 238 E9
Oka, Nigeria, 286 F13
Oka, rz., ZSRR, 188 H26
Oka, rz., ZSRR, 198 C10
Oka, rz., ZSRR, 200 E14, 192 A12, 183 D5
Oka, rz., ZSRR, 213 C6, 211 EF6, 184 D11
Okaba, Indonezja, 242 F9
Okahandja, Afryka Południowo-Zachodnia, 292 G3
Okahukura, Nowa Zelandia, 375 D6
Okalhau, Nowa Zelandia, 375 B5
Okaka, Nigeria, 286 E12
Okalewo, Polska, 86 E13
Okaloacoochee Slough, bag., Stany Zjedn., 314 L7
Okanagan Lake, jez., Kanada, 323 B3-4, 304 H116-17
Okano, rz., Gabon, 291 B2
Okanogan, Stany Zjedn., 323 B4
Okanogan Range, g., Kanada, Stany Zjedn., 323 B3-4
Okanogan River, rz., Kanada, Stany Zjedn., 323 B4
Okány, Węgry, 167 E11
Okaputa, Afryka Południowo-Zachodnia, 292 G3
Okāra, Pakistan, 253 D3, 249 B4
Ōkatabira, Japonia, 240b F3
Okaukuejo, Afryka Południowo-Zachodnia, 292 F3
Okavango, rz., Afryka Południowo-Zachodnia, 291 F3
Okavango Swamps (Bagna Okawango), bag., Botswana, 292 F4
Ōkawara, Japonia, 238 A13
Okaya, Japonia, 238 C11, 216 J10
Okayama, miasto, adm., Japonia, 237 E6, 216 K7
Okazaki, Japonia, 238 E10, 216 K9
Okazu, Japonia, 240b D1
Okbel', fizj., ZSRR, 206 e15-16
Okčhŏn, Korea Pd., 235 G4
Okçular, Turcja, 145 h11
Okçular çay, rz., Turcja, 145 h11
Oke-Igbo, Nigeria, 286 F13
Oke-Iho, Nigeria, 286 E12
Okeanskoje, ZSRR, Wyspy Kurylskie, 212 F17
Okeechobee, Stany Zjedn., 314 L7
Okeechobee, Lake—, jez., Stany Zjedn., 314 L7, 310 F10-11
Okefenokee Swamp, bag., Stany Zjedn., 314 J6
Okehampton, Wielka Brytania, 133 C4, 128 K7
Okemah, Stany Zjedn., 318 H7
Okene, Nigeria, 286 F14
Oker, NRF, 100 I12, 101 H10
Oker, rz., NRF, 101 G10, 81 D10
Oker-Talsperre, zb., NRF, 100 I12
Økern, Norwegia, 123 o31
Oketo, Japonia, 240a D5, 215 G12
Okęcie, Polska, 91 b2, 94 f6
Okhā Bandar, India, 253 H1, 249 D3
Okhaldungā, Nepal, 256 B1, 254 F10
Okhpo, Birma, 245 C2
Oki-guntō, w., Japonia, 237 C5-6, 216 J7
Okiep, Republika Południowej Afryki, 290a C2, 292 H3
Okigwi, Nigeria, 287 G14
Okija, Nigeria, 287 G14
Okinawa-guntō, arch., Riukiu, 240c F6
Okinawa-jima, w., Riukiu, 240c F7
Ōkine, Japonia, 240b E1
Okino-Daito-jima, w., Riukiu, 240c G8
Ōkino-Erabu-shima, w., Japonia, Wyspy Riukiu, 240c F7
Okino-Kl'uči, ZSRR, 213 D9
Okino-shima, w., Japonia, 237 E3
Okino-shima, w., Japonia, 237 G5, 216 L7
Okinokami-shima, w., Riukiu, 240c G4
Okinskij, chrebet—, g., ZSRR, 213 C5
Okitipupa, Nigeria, 286 F13
Okitsu, Japonia, 238 E9
Okkangni, KRLD, 235 C1
Okladnevo, ZSRR, 199 C5
Oklahoma, adm., Stany Zjedn., 318 H6-8, 309 D7-8
Oklahoma City, Stany Zjedn., 318 H7, 309 D7
Okmulgee, Stany Zjedn., 318 H8, 309 D7
Okna, Czechosłowacja, 99 k14, 97 B7
Okna, rz., Czechosłowacja, 98 F22
Oknica, ZSRR, 195 E6
Okno, ZSRR, 195 E4
Okoč, Czechosłowacja, 98 H13
Okocim, Polska, 90 F13
Okole, Polska, 91 k11
Okole, g., Polska, 92 p17
Okolične, Czechosłowacja, 94 r18
Okolona, Stany Zjedn., 318 H11
Okombahe, Afryka Południowo-Zachodnia, 292 G3
Okondja, Gabon, 291 C2
Okonek, Polska, 85 D7, 82 C16
Okonešnikovo, ZSRR, 208 C13, 205 G11
Okoppe, Japonia, 240a C5
Okoloks, Kanada, 323 A7
Okovskij Les, reg., ZSRR, 199 EF5, 187 H113
Okoyo, Kongo (Brazzaville), 291 C2-3
Okpara, rz., Nigeria/Dahomej, 285 E12
Okpekty, g., ZSRR, 208 G16
Okphjŏngni, KRLD, 235 D4
Okriftel, NRF, 110 I17
Okrika, Nigeria, 287 G14
Okříšky, Czechosłowacja, 97 E9
Okrokana, ZSRR, 193 r17
Okrzeja, Polska, 90 B16
Okrzejka, rz., Polska, 90 B15
Okrzeszyn, Polska, 91 c3
Okrzeszyn, Polska, 92 q18
Oksa, Polska, 90 D12
Oksandong, Korea Pd., 235 G5
Okseval, Norwegia, 123 o31
Oksino, ZSRR, 188 C23, 205 D6
Okskij zapovednik, rez., ZSRR, 199 G12, 191 B11
Oksko-Donskaja ravnina (Równina Ocko-Dońska), równ., ZSRR, 191 CD11-12, 183 D5
Okstindane, g., Norwegia, 118 C21
Oksu, rz., ZSRR, 206 e15, 210 F5
Oksu, rz., ZSRR, 210 F8
Oksywie, Polska, 92 d4-5, 93 b4
Oksywska, Kępa—, fizj., Polska, 93 b3-4
Oksywski, Przylądek—, przyl., Polska, 92 d5, 93 b4
Okt'abr', ZSRR, 199 D9
Okt'abr', ZSRR, 207 H8
Okt'abr', ZSRR, 211 D12
Okt'abr'sk, ZSRR, 200 H20, 192 C15
Okt'abr'skij, ZSRR, 201 H3, 207 C2
Okt'abr'skij, ZSRR, 196 F19, 191 F11
Okt'abr'skij, ZSRR, 201 F7, 188 H25
Okt'abr'skij, ZSRR, 188 F18
Okt'abr'skij, ZSRR, 194 B1, 203 D4
Okt'abr'skij, ZSRR, 196 C15, 191 D9
Okt'abr'skij, ZSRR, 198 G7, 191 C5
Okt'abr'skij, ZSRR, 199 D12
Okt'abr'skij, ZSRR, 199 G10
Okt'abr'skij, ZSRR, 199 H11, 191 C10
Okt'abr'skij, ZSRR, 200 B20
Okt'abr'skij, ZSRR, 200 C16, 188 G19
Okt'abr'skij, ZSRR, 200 C22
Okt'abr'skij, ZSRR, 200 E16
Okt'abr'skij, ZSRR, 201 F3
Okt'abr'skij, ZSRR, 202 F4, 192 F12
Okt'abr'skij, ZSRR, 207 D7
Okt'abr'skij, ZSRR, 207 D8, 209 d14
Okt'abr'skij, ZSRR, 208 F16, 209 e17
Okt'abr'skij, ZSRR, 210 F4, 179 F7
Okt'abr'skij, ZSRR, 212 F17, 180 D16
Okt'abr'skij, ZSRR, 213 A5, 211 E5
Okt'abr'skij, ZSRR, 213 C3
Okt'abr'skij, ZSRR, 215 B5, 211 F11, 180 D13
Okt'abr'skij, ZSRR, 215 B10
Okt'abr'skoj Revol'ucji, ostrov— (Wyspa Rewolucji Październikowej), w., ZSRR, 205 AB16-18, 184 B9-10
Okt'abr'skoje, ZSRR, 196 E12, 191 E7
Okt'abr'skoje, ZSRR, 188 E30, 205 E9, 179 C7
Okt'abr'skoje, ZSRR, 194 a12, 196 H13
Okt'abr'skoje, ZSRR, 196 A18
Okt'abr'skoje, ZSRR, 202 A7
Okt'abr'skoje, ZSRR, 203 C8
Okt'abr'skoje, ZSRR, 207 C7
Okt'abr'skoje, ZSRR, 207 D3
Oktangni, Korea Pd., 235 I3
Oktember'an, ZSRR, 204 H10, 192 I13
Oktiabrskij → Okt'abr'skij
Oktiabrskoje → Okt'abr'skoje
Oktog, ZSRR, 193 ad30
Oktomberi, ZSRR, 194 E6
Oktumkum, piaski, ZSRR, 192 I17
Oktwin, Birma, 245 C3
Ōkubo, Japonia, 240a H2
Ōkubo, Japonia, 240b B4
Ōkubo, Japonia, 240b E4
Okučani, Jugosławia, 163 D6
Ōkuchi, Japonia, 237 G3, 216 L6
Okujiri, Japonia, 240a E1
Okujiri-shima, w., Japonia, 240a E1, 216 G10
Okulovka, ZSRR, 199 C5, 187 G13
Okumi, ZSRR, 194 F7, 203 F7
Okumi, rz., ZSRR, 194 F7
Okunajka, rz., ZSRR, 213 A10
Okunevo, ZSRR, 206 C6
Okuniew, Polska, 94 e8, 86 G16
Okushiri-kaikyō, cieśn., Japonia, 240a E1
Ōkusu-yama, g., Japonia, 240b E1
Okuta, Nigeria, 286 E12
Okuyama, Japonia, 240b F3
Ōkuzure, Japonia, 240b F3
Okwa, rz., Nigeria, 287 E14
Okwa, ued, Botswana, 292 G4
Okwoga, Nigeria, 287 F14
Ol Doinyo Dili, fizj., Tanzania, 294 g6
Ol Doinyo Lengai, g., Tanzania, 294 f6
Ol Doinyo Lossoido, g., Tanzania, 294 h9
Ol Doinyo Mbala, fizj., Tanzania, 294 f7-8
Ol Doinyo Sambu, fizj., Tanzania, 294 g8
Ol Moloc, Tanzania, 294 f9
Ol Tukai Lodge, Kenia, 294 f9
Ola, Stany Zjedn., 318 H9
Ola, ZSRR, 212 E16, 180 D16
Ola, rz., ZSRR, 198 F8
Olafa Prydza, Zatoka—, zat., Antarktyda, 66 22
Ólafsfjördhur, Islandia, 124 B8
Ólafsvik, Islandia, 124 D3
Olala, Tanzania, 294 f6
Olama, Kamerun, 287 H16
Olamon, Stany Zjedn., 313 C13
Olancha, Stany Zjedn., 330 E6-7
Olancha Peak, g., Stany Zjedn., 330 E6
Olanchito, Honduras, 336 J16, 339 E4
Öland (Olandia), w., Szwecja, 122 F14-15, 118 H22
Olanga, ZSRR, 187 C12
Olare, rz., Tanzania, 294 g6
Olarevo, ZSRR, 199 B12
Olaria, Brazylia, 362 d14
Olary, Australia, 373 D3, 370 F8
Olary Creek, rz., Australia, 373 D3
Olasan, źr., Etiopia, 279 H7
Olascoaga, Argentyna, 363 E3, 360 F2
Olaszliszka, Węgry, 98 G20, 167 B11
Olathe, Stany Zjedn., 317 F8
Olavarría, Argentyna, 363 F3, 360 G2, 347 F5
Olazagutía, Hiszpania, 148 Przemysł
Olbalbal, fizj., Tanzania, 294 ig5-6
Olbernhau, NRD, 99 b6, 108 B16, 82 F13
Olbersdorf, NRD, 99 j15
Olbia, Włochy, Sardynia, 154 H4, 142 D11
Olbia, Golfo di—, zat., Włochy, Sardynia, 154 H4
Olbramkostel, Czechosłowacja, 97 F9
Olby, Francja, 138 g22
Ol'chi, ZSRR, 199 H13
Olching, NRF, 108 G12
Ol'chon, ostrov—, w., ZSRR, 213 C9
Ol'chovaja, rz., ZSRR, 202 E1
Ol'chovatka (Olchowatka), ZSRR, 86 B18
Ol'chovatka, ZSRR, 196 C16
Ol'chovatka, ZSRR, 196 C18, 191 D10
Ol'chovka, ZSRR, 202 D5
Ol'chovka, ZSRR, 207 B7
Olcott, Stany Zjedn., 328 E16
Old Canal, kan., Wielka Brytania, 131 B4
Old Crow, Kanada, 303 E13
Old Crow River, rz., Kanada, Stany Zjedn., 303 E12-13
Old Dock, Stany Zjedn., 332 G3
Old Factory, Kanada, 300 H10
Old Faithful, Stany Zjedn., 333 f4
Old Faithful Geyser, źr., Stany Zjedn., 333 f4
Old Forge, Stany Zjedn., 329 G19
Old Fort, Stany Zjedn., 331 a2
Old Gumbiro, Tanzania, 293 B6
Old Kilpatrick, Wielka Brytania, 132 b3
Old Lyme, Stany Zjedn., 320 F5
Old Malau Islands, w., Wyspy Salomona, 380 r23
Old Mkushi, Zambia, 293 E3, 291 E5
Old Moshi, Tanzania, 294 g9
Old Orchard Beach, Stany Zjedn., 329 E24
Old Saybrook, Stany Zjedn., 320 F5, 329 G22
Old Serenje, Zambia, 293 D4
Old Tati, Botswana, 293 H2, 292 G5
Old Town, Stany Zjedn., 313 C13
Old Town, Stany Zjedn., 314 K6
Old Wives Lake, jez., Kanada, 323 A10, 309 B5-6
Old Woman Mountains, g., Stany Zjedn., 324 I6
Oldbury, Wielka Brytania, 131 F5-6
Oldcastle, Kanada, 322 j11
Oldeani, Tanzania, 294 g6, 291 C7
Oldeani, g., Tanzania, 294 g5
Oldeberkoop, Holandia, 114 C8
Oldeboorn, Holandia, 114 B7
Oldebroek, Holandia, 114 D7
Oldemarkt, Holandia, 114 C7
Oldenburg, NRF, 101 E6, 81 C8
Oldenburg, NRF, 102 C11, 81 B10
Oldenburg, reg., NRF, 101 EF6
Oldenbüttel, NRF, 109 B5
Oldenbüttel, NRF, 109 E3
Oldendorf, NRF, 109 D5, 101 D8
Oldenhütten, NRF, 109 B6
Oldenswort, NRF, 109 A3
Oldenzaal, Holandia, 114 D9
Oldersum, NRF, 101 E4
Oldesloe, Bad → Bad Oldesloe
Oldfield River, rz., Australia, 372 d5
Oldham, Wielka Brytania, 131 B5, 128 H9
Oldisleben, NRD, 102 I12
Oldman River, rz., Kanada, 323 B6-7, 309 AB4
Oldmeldrum, Wielka Brytania, 127 D9
Ol'doj, rz., ZSRR, 213 C17
Oldorf, NRF, 109 b12
Oldřichov, Czechosłowacja, 99 g10
Oldřichov na Hranicich, Czechosłowacja, 99 j15
Oldřichov v Hájích, Czechosłowacja, 99 j16
Olds, Kanada, 304 H18
Oldsum-Klintum, NRF, 101 B6
Öldzijt, Mongolia, 213 E7
Ole Rømers Land, reg., Grenlandia, 299 D20-21
Olean, Stany Zjedn., 328 F16, 313 D8, 310 C11
Olechów, Polska, 91 e7
Olecko, Polska, 86 C18, 82 B22
Olef-Stausee, zb., NRF, 114 H8
Olèggio, Włochy, 157 E7
Oleiros, Hiszpania, 149 A3
Olekma → Ol'okma
Olema, ZSRR, 188 D20
Olen, Belgia, 112 Przemysł ciężki
Olenegorsk, ZSRR, 187 B13
Olenevka, ZSRR, 196 H11
Olenevo (Oleniewo), ZSRR, 90 H17
Olenevod, ZSRR, 215 C11
Olenguj, rz., ZSRR, 213 D12
Olenica, ZSRR, 187 C14
Olenij, ostrov— (Wyspa Reniferów), w., ZSRR, 205 C11
Olenino, ZSRR, 199 E5, 187 H13
Oleniocka, Zatoka → Olen'okskij zaliv
Oleniok → Olen'ok
Olen'ok, ZSRR, 211 C8, 180 C12
Olen'ok, rz., ZSRR, 211 B10, 184 B13
Olen'okskij zaliv (Zatoka Oleniocka), zat., ZSRR, 211 B9-10, 184 B12-13
Olenty, rz., ZSRR, 192 D17
Olenty, rz., ZSRR, 208 E12-13
Oléron, Ile d'—, w., Francja, 137 G5
Olesko, ZSRR, 195 D3
Olešnice, Czechosłowacja, 97 D10
Olešnice, Czechosłowacja, 92 r19
Olesno, Polska, 89 D8, 82 F18
Oleszna, Polska, 92 p21, 89 D5
Oleszna, rz., Polska, 92 p21
Oleszno, Polska, 90 D12
Oleszyce, Polska, 90 E18
Oleśnica, Polska, 89 C6, 82 E17
Oleśnica, Polska, 90 E14
Oleśnica, rz., Polska, 89 C6
Oletta, Etiopia, 279 F4
Oleum, Stany Zjedn., 325 A4
Olevsk, ZSRR, 195 B6, 191 D4
Olfen, NRF, 110 b6, 101 H4
Ölfus, reg., Islandia, 124 E5
Ol'ga, ZSRR, 215 G8, 211 H13, 180 E14
Olga, Mount—, g., Australia, 369 E6
Olgastretet (Cieśnina Olgi), cieśn., Svalbard, 70 b11-12
Ol'gi, zaliv—, zat., ZSRR, 215 G8
Olgiate Comasco, Włochy, 158 h9, 157 E7
Ölgij, Mongolia, 208 F20, 223 B4
Ol'ginka, ZSRR, 203 D4
Ol'ginka, ZSRR, 196 F16
Ol'gino, ZSRR, 193 e5
Ol'gino, ZSRR, 207 C11
Ol'gino, ZSRR, 208 C13
Ol'gino, ZSRR, 215 B3
Ol'ginskaja, ZSRR, 203 C4
Ølgod, Dania, 121 G6
Ol'gopol', ZSRR, 195 E8
Olhão, Portugalia, 149 G4, 141 F3
Oli, rz., Nigeria, 286 E12
Oliana, Hiszpania, 150 B13
Olib, Jugosławia, 162b c3, 163 E3
Olib, w., Jugosławia, 162b c3, 163 E3
Oliden, Argentyna, 363 E6
Oliete, Hiszpania, 150 CD11
Olifantsfontein, Republika Południowej Afryki, 290a A8
Olifantshoek, Republika Południowej Afryki, 290a B5
Olifantsrivier, rz., Republika Południowej Afryki, 290a A9, 292 G6
Olifantsrivier, rz., Republika Południowej Afryki, 290a D3, 292 I3
Olifantsrivier, rz., Republika Południowej Afryki, 290a E5
Olifantsrivier, ued, Afryka Południowo-Zachodnia, 292 GH3
Olifantsrivierberge, g., Republika Południowej Afryki, 290a E3
Olimar, Urugwaj, 360 E5
Olimar Grande, Río—, rz., Urugwaj, 360 E5
Olimp → Ólympos Óros
Olímpia, Brazylia, 362 H2, 347 C8
Olimpiady, mys—, przyl., ZSRR, 215 E10
Olimpo, adm., Paragwaj, 347 B6
Olinda, Brazylia, 361 AB9, 344 E11
Olindina, Brazylia, 361 C7
Oliševka, ZSRR, 195 B10
Olita → Alytus
Oliva, Argentyna, 359 D7
Oliva, Hiszpania, 150 F11
Oliva, Cordillera de—, g., Chile, 359 B3-4
Oliva, La—, Hiszpania, Wyspy Kanaryjskie, 70 u41
Olivais, Portugalia, 150 a18
Olivares, Cerro de—, g., Chile, 359 C4, 347 E3
Olive Hill, Stany Zjedn., 313 F6
Olive View, Stany Zjedn., 326 B2
Oliveira, Brazylia, 364 D4, 362 H4, 347 C9
Oliveira dos Brejinhos, Brazylia, 361 D5
Oliveiras Fortes, Brazylia, 364 E5
Olivença, Mozambik, 293 C6, 291 E7
Olivenza, Hiszpania, 149 F4
Oliver, Kanada, 323 B4
Oliver, Stany Zjedn., 319 G1
Oliver, Stany Zjedn., 327 B2
Olivera, Argentyna, 363 D4
Oliveros, Argentyna, 363 B3
Olivet, Francja, 137 E8
Olivier, Étang de l'—, jez., Francja, 144 a1-2
Olivone, Szwajcaria, 157 C7
Olivos, Argentyna, 348 g17
Oliwa, Polska, 92 e5, 93 c4, 85 C11
Oliwna, Góra → Hazeitīm, Har—
Ol'ka, Czechosłowacja, 98 E21
Ol'ka, rz., Czechosłowacja, 98 F21
Olkieniki → Valkininkai
Olkiluoto, w., Finlandia, 197 A3
Olkusz, Polska, 94 I15, 90 E11, 82 F19
Olla, Stany Zjedn., 318 J9
Ollachea, Peru, 357 E6, 343 F3
Ollagüe, Chile, 358 I7, 347 C4
Ollagüe, Volcán—, g., Boliwia, 358 I7, 347 C4
Ollan, w., Powiernicze Wyspy Pacyfiku, Wyspy Truk, 379 f4
Ollerton, Wielka Brytania, 131 C4
Ollie, Stany Zjedn., 331 f9
Ollioules, Francja, 144 g8
Ollita, Cordillera de—, g., Argentyna/Chile, 359 C3
Ollitas, Cerro de—, g., Argentyna, 359 C3
Olloix, Francja, 138 g23
Ollon, Szwajcaria, 160 e19
Olloy-sur-Viroin, Belgia, 113 D6
Olmedo, Hiszpania, 149 C7
Olmerera, wyż., Tanzania, 294 h6
Olmo, Włochy, 156 f8
Olmo, l'—, Włochy, 156 k13
Olmonty, Polska, 92 n13-14
Olmos, Peru, 357 A2, 343 E2
Olmos, Laguna—, jez., Argentyna, 360 E1, 347 E5
Olney, Stany Zjedn., 317 F11
Olney, Stany Zjedn., 318 I6
Olney, Stany Zjedn., 319 D2
Olney, Stany Zjedn., 322 e7
Olobolodi Plain, równ., Kenia, 294 f9
Olofström, Szwecja, 121 F12
Ologi, Rumunia, 169 J11
Oloibor Senye, rz., Tanzania, 294 h8
Oloj, rz., ZSRR, 212 C18, 184 C17
Olojskij chrebet, g., ZSRR, 212 C18
Ol'okma, rz., ZSRR, 211 E10, 184 CD13
Ol'okminsk, ZSRR, 180 C13
Ol'okminskij Stanovik, g., ZSRR, 213 BC15
Ol'okmo-Čarskoje nagorje, g., ZSRR, 211 E9-10
Ololmoti, g., Tanzania, 294 f6
Ololua, Kenia, 294 d2
Olom, ZSRR, 211 D9
Ólom-hegy, g., Węgry, 167 F7
Olomouc (Ołomuniec), Czechosłowacja, 98 D12
Olona, rz., Włochy, 157 E7
Olona, Fiume—, rz., Włochy, 156 de4
Olonec, ZSRR, 187 F13
Oloneckaja vozvyšennost', wzg., ZSRR, 187 F13-14
Olonka, rz., ZSRR, 187 F13
Olonki, ZSRR, 213 C7
Olonzac, Francja, 137 I9
Oloron-Sainte-Marie, Francja, 137 I6
Oloru, Nigeria, 286 E13
Olosega, w., Samoa Amerykańskie, 380 f8
Olot, Hiszpania, 150 B14
Olov'annaja, ZSRR, 212 C22
Olov'annaja, ZSRR, 213 C6
Olov'annaja, ZSRR, 213 D13, 211 F9, 180 D12
Oloví, Czechosłowacja, 99 d3, 97 C3
Olovo, Jugosławia, 163 E7
Olpe, NRF, 101 I5, 81 E7
Olperer, g., Austria, 157 B13
Olpuch, Polska, 93 d2
Oliriks Fjord, fiord, Grenlandia, 299 C12
Ol'ša, ZSRR, 198 E10
Ol'ša, rz., ZSRR, 198 F8
Olsach, Austria, 162a k15
Ol'šana, ZSRR, 195 D10
Ol'šana, ZSRR, 196 C12
Ol'šana, ZSRR, 196 D16
Ol'šanka, ZSRR, 195 E9
Ol'šanka, ZSRR, 196 B14
Ol'šanka, ZSRR, 203 B6
Ol'šanka, rz., ZSRR, 195 D10
Ol'šany, ZSRR, 196 C14, 191 D8
Ol'šany, ZSRR, 198 G6
Olšava, rz., Czechosłowacja, 98 E13
Olšava, rz., Czechosłowacja, 98 F20
Olsberg, NRF, 101 I6
Olše (Olza), rz., Czechosłowacja/Polska, 98 D15
Olsene, Belgia, 113 C3
Ol'ševo, ZSRR, 193 w23
Olshammar, Szwecja, 121 D12
Olšina, Czechosłowacja, 99 k15
Olšinka, rz., Czechosłowacja, 97 D9-10
Olst, Holandia, 114 D8
Ølstykke, Dania, 116 C1
Olsuljevo, ZSRR, 199 H5
Olszanica, Polska, 90 G16
Olszanica, Polska, 91 t24-25
Olszanka, Polska, 89 D7
Olszanka, Polska, 93 d3
Olszany, Polska, 92 p19
Olszewo, Polska, 93 I19
Olsztyn, miasto, adm., Polska, 92, 86 D14-15, 82 C20
Olsztyn, Polska, 92 ż30, 89 D10
Olsztynek, Polska, 86 D14, 82 C20
Olsztyńskie, Pojezierze—, poj., Polska, 86 D14-15
Olszyna, Polska, 89 C2
Olszynka, Polska, 92 f6
Olszyny, Polska, 90 F14
Olszyny, Polska, 91 u25
Olta, Argentyna, 359 C5
Olte, Sierra de—, g., Argentyna, 348 G4
Olten, Szwajcaria, 157 B5
Oltenești, Rumunia, 170 D16
Olteni, Rumunia, 170 I11
Oltenia, adm., reg., Rumunia, 164 E11-13, 142 B18-19
Oltenița, Rumunia, 170 I14, 143 B20
Oltejui, rz., Rumunia, 169 I9, 143 B18
Oltina, Rumunia, 170 I16
Oltina, Lacul—, jez., Rumunia, 173 A12
Oltrepò Pavese, reg., Włochy, 157 F7-8
Oltu, Turcja, 203 H7, 266 B9
Oltu, rz., Turcja, 203 H7, 266 B9
Oltu dağları, g., Turcja, 203 H7
Oltul (Aluta), rz., Rumunia, 169 I10, 143 AB19
Olur, Turcja, 203 H8
Olutorska, Zatoka → Ol'utorskij zaliv
Ol'utorskij, mys— (Przylądek Olutorski), przyl., ZSRR, 212 E20, 184 D18
Ol'utorskij podvodnyj chrebet, podwodn., 212 EF20
Ol'utorskij zaliv (Zatoka Olutorska), zat., ZSRR, 212 D19, 184 C17
Olvenstedt, NRD, 102 G13
Olvera, Hiszpania, 149 H6
Ol'vinskij Kamen', gora—, g., ZSRR, 201 C9
Olyka, ZSRR, 195 C4
Olym, ZSRR, 196 B17, 191 D10
Olym, rz., ZSRR, 196 B17
Olympía, Grecja, 175 F14
Olympia, Stany Zjedn., 323 C2, 309 B2
Olympía, ruiny, Grecja, 175 F14, 142 F17
Olympic Mountains, g., Stany Zjedn., 323 BC1-2, 309 B2
Olympic National Park, rez., Stany Zjedn., 323 C2
Ólympos, Grecja, 176 H20
Ólympos Óros, g., Cypr, 265 b17
Ólympos Óros (Olimp), g., Grecja, 175 C15, 142 D18
Olympus, Mount—, g., Stany Zjedn., 323 C2, 309 B2
Olynthos (Olynt), ruiny, Grecja, 176 C16
Olyphant, Stany Zjedn., 329 G19
Olyvenhoutsdrif, wdsp., Republika Południowej Afryki, 290a C4
Olza → Olše
Otawa, Polska, 89 D6, 82 F17
Otawa, rz., Polska, 89 D6, 82 F17
Otdrzychowice Kłodzkie, Polska, 92 r20
Otobok, Polska, 85 G4
Otobok, Polska, 89 B8
Otobok, rz., Polska, 89 B7
Otomuniec → Olomouc
Otowiane, Góry—, g., Polska, 92 p17
Ottarzew, Polska, 91 b1
Ottaszyn, Polska, 91 s22
Om', rz., ZSRR, 208 C13, 205 F10, 183 D8
Om Ager, Etiopia, 279 C3, 275 F13
Ōma, Japonia, 240a F2, 216 H11
Oma, ZSRR, 188 C20
Oma, rz., ZSRR, 188 C20
Ōma-saki, przyl., Japonia, 240a F2, 216 H11
Ōmachi, Japonia, 238 C10, 216 J9
Ōmachishinden, Japonia, 240b B3
Omae-zaki, przyl., Japonia, 238 E11
Ōmagari, Japonia, 240a H2, 216 I11
Omagh, Wielka Brytania, 127 G4
Ōmagoshi, Japonia, 240a G1
Omaha, Stany Zjedn., 317 E7, 309 C7
Omaheke, reg., Afryka Południowo-Zachodnia, 292 FG3-4
Omai, Gujana, 352 E13
Omak, Stany Zjedn., 323 B4, 309 B3
Omal'skij chrebet, g., ZSRR, 215 B9-10
Ōmama, Japonia, 238 C12
Oman, państwo, 258 EF7-8, 33-34 GH23
Oman as-Sulh, polit., 258 E7-8, 33-34 G23
'Omān, Daryā-ye— (Zatoka Omańska), zat., 261 I8-10, 258 DE8-9
'Omān, Khalīj— (Zatoka Omańska), zat., 258 DE8
Omaok, Powiernicze Wyspy Pacyfiku, Wyspy Palau, 379 d1
Omarama, Nowa Zelandia, 375 G3
Omaruru, Afryka Południowo-Zachodnia, 292 G3
Omaruru, ued, Afryka Południowo-Zachodnia, 292 G2
Omas, Peru, 357 E3
Omataka, ued, Afryka Południowo-Zachodnia, 291 F3
Omate, Peru, 358 G6, 343 G3
Ombai, Selat—, cieśn., Indonezja, 242 F7
Ombase-jima, w., Japonia, 238 E11-12
Ombella-Mpoko, adm., Republika Środkowoafrykańska, 287 G19
Ombepera, źr., Afryka Południowo-Zachodnia, 291 F2
Ombetsu, Japonia, 240a E5
Ombo, w., Norwegia, 121 C3
Ombombo, źr., Afryka Południowo-Zachodnia, 292 F2
Omboué, Gabon, 291 C1
Ombrone, rz., Włochy, 153 F6, 142 C12
Ombú, Argentyna, 363 G1
Ombuctá, Argentyna, 360 H1
Ombues de Lavalle, Urugwaj, 363 C6
Omčak, ZSRR, 212 D15
Omdurmān, Sudan, 275 E12
Ōme, Japonia, 238 D12, 216 K10
Omegna, Włochy, 157 E6, 153 C3
Omein, Etiopia, 279 G6
Omel'dinskij chrebet, g., ZSRR, 215 B9-10
Omelenec (Omieleniec), ZSRR, 86 F21
Omel'nik, ZSRR, 196 D12
Omemee, Kanada, 328 D16
Omeo, Australia, 373 F6, 370 G9
Ōmer, Izrael, 146 I5
Omer, Stany Zjedn., 328 D11
Ömerli, Turcja, 145 d8
Ometepe, Isla de—, w., Nikaragua, 339 F4
Ometepec, Meksyk, 336 I10
Ometepec, Río—, rz., Meksyk, 336 I10
Omgon menger uul, g., Mongolia, 223 B6
Omgon, mys—, przyl., ZSRR, 212 E17
Ōmi-shima, w., Japonia, 237 E4
Ōmi-shima, w., Japonia, 237 E5-6
Ōmihachiman, Japonia, 238 D9
Omilo, ZSRR, 204 F11
Ōminato, Japonia, 240a F3, 216 H11
Omineca Mountains, g., Kanada, 304 G15
Omineca River, rz., Kanada, 304 G15
Omiš, Jugosławia, 162b e7, 163 F5
Omišalj, Jugosławia, 162b a3, 163 D3
Ōmiya, Japonia, 238 D12, 216 K10
Ōmiya, Japonia, 238 C13
Omkoi, Syjam, 245 D4
Ommaney, Cape—, przyl., Stany Zjedn., 304 G14
Ommanney Bay, zat., Kanada, 303 D20
Omme Å, rz., Dania, 121 G6-7
Ommen, Holandia, 114 C8
Omn'a, rz., ZSRR, 211 E12
Ömnödelger, Mongolia, 213 F10
Ömnögov' (Gobi Południowe), adm., Mongolia, 223 C7-8
Omo, Etiopia, 279 G3
Omo (rz., Etiopia) → Gibe
Omo Bottego → Gibe
Omodeo, Lago—, jez., Włochy, Sardynia, 154 H3-4
Omoko, Nigeria, 286 G14
Omoljica, Jugosławia, 169 H2
Omoloj, rz., ZSRR, 211 B12, 184 B14
Omolon, rz., ZSRR, 212 C17, 184 C16
Omoloj → Omoloj
Omolon → Omolon
Omono-gawa, rz., Japonia, 240a H2, 216 I11
Omont, Francja, 113 E6
Omonville-la-Rogue, Francja, 133 E9
Ōmori, Japonia, 237 D5
Ōmori, Japonia, 240b C2
Ōmori, Japonia, 240b C4
Ōmori, Japonia, 240b E3
Omoto, Japonia, 240a H3, 216 I11
Omoto-gawa, rz., Japonia, 240a H3
Omps, Stany Zjedn., 332 B3
Omro, Stany Zjedn., 327 D6
Omsino, ZSRR, 200 C22
Omsk, miasto, adm., ZSRR, 208 C12, 205 G10, 179 D8
Omsukčan, ZSRR, 212 D17, 180 C16
Omsukčanskij chrebet, g., ZSRR, 212 D16-17
Ōmu, Japonia, 240a C4, 215 F12
Omu Aran, Nigeria, 286 E13
Omul, g., Rumunia, 170 G11
Omulew, rz., Polska, 86 E16, 82 C21
Omull'achskaja guba, zat., ZSRR, 212 B15
Omul'ovka, rz., ZSRR, 212 D15-16
Ōmura, Japonia, 237 G2, 216 L5
Ōmura-wan, zat., Japonia, 237 FG2
Omuramba, ued, Afryka Południowo-Zachodnia, 292 F3
Omurtag, Bułgaria, 173 C9
Ōmuta, Japonia, 237 F3, 216 L6
Omutinskij, ZSRR, 207 B9
Omutninsk, ZSRR, 200 C24, 188 G23
Oña, Hiszpania, 149 B8
Ona, rz., ZSRR, 206 E10
Ona, rz., ZSRR, 213 C10
Ona (rz., ZSRR, dorzecze Jeniseju) → Bir'usa
Onagawa, Japonia, 238 A14, 216 I11
Onahama, Japonia, 239 Rolnictwo
Onalaska, Stany Zjedn., 327 E3
Onamia, Stany Zjedn., 327 B1
Onan, Indonezja, 241 E5
Onancock, Stany Zjedn., 319 G5, 332 D6
Onaping Lake, jez., Kanada, 328 A13
Onarga, Stany Zjedn., 327 H6
Onawa, Stany Zjedn., 317 D7
Onaway, Stany Zjedn., 328 C10
Oncativo, Argentyna, 359 C7, 347 E5
Onchiota, Stany Zjedn., 329 D20
Ončhŏn, KRLD, 235 E2
Onda, Hiszpania, 150 E11, 141 E6
Ondangua, Afryka Południowo-Zachodnia, 291 F3
Ondava, rz., Czechosłowacja, 98 F21
Ondavská vrchovina, wyż., Czechosłowacja, 98 E20-22
Onder, India, 255 H2
Ondo, Japonia, 237 E5
Ondo, Nigeria, 286 F13
Ondo, adm., Nigeria, 286 F13
Öndör-ulaan, Mongolia, 213 E6
Ondörchaan, Mongolia, 224 B9
Öndörchangaj, Mongolia, 213 E3
Ondřejov, Czechosłowacja, 97 D7
Öndverdharnes, przyl., Islandia, 124 D2
Öndžin-sanmek, g., KRLD, 235 E2-3
Ondžŏngni, KRLD, 235 D3
One Tree Hill, Nowa Zelandia, 375 b11
Oneata, w., Fidżi, 379 r20
Onega, ZSRR, 187 E16, 179 C4
Onega, rz., ZSRR, 187 E16, 183 C4
Onega, Jezioro → Onežskoje ozero
Onehunga, Nowa

Orchomenòs, ruiny, Grecja, 176 E15
Orchon, Mongolia, 213 E8
Orchon gol, rz., Mongolia, 213 E8, 223 B7
Orchontuul, Mongolia, 213 E8
Orchowo, Polska, 85 F10
Orčik, rz., ZSRR, 196 D14
Orcival, Francja, 138 g22
Orco, rz., Włochy, 157 F4, 153 C2
Orcopampa, Peru, 357 F5
Orcutt, Stany Zjedn., 330 G4
Orczun → Wuershunhe
Ord, Stany Zjedn., 317 E6
Ord, Mount—, g., Australia, 369 C5
Ord Mountains, g., Stany Zjedn., 330 G7-8
Ord River, Australia, 369 C5
Ordacsehi, Węgry, 168 h8
Órdenes, Hiszpania, 149 A3
Orderville, Stany Zjedn., 324 H7
Ording, NRF, 109 A2
Ordino, Andora, 138 j26
Ordoqui, Argentyna, 363 E2
Ordos → Eerduosigaoyuan
Ordrup, Dania, 116 C3
Ordu, miasto, adm., Turcja, 203 H3, 265 B7
Ordu (Turcja, Hatay) → Yayladağı
Ordubad, ZSRR, 204 J11, 192 J13
Ordway, Stany Zjedn., 317 F4
Ordynskoje, ZSRR, 206 C2, 208 C16, 205 G12
Ordžonikidze, ZSRR, 204 F10, 192 H13, 179 E5
Ordžonikidze, ZSRR, 196 F13
Ordžonikidze, ZSRR, 206 ab14, 206 d15, 210 E5
Ordžonikidze, ZSRR, 194 b14
Ordžonikidze, ZSRR, 203 G9
Ordžonikidze, ZSRR, 204 H13
Ordžonikidze, kanał imeni—, kan., ZSRR, 204 i13
Ordžonikidzeabad, ZSRR, 210 F5, 209 g14
Ordžonikidzevskaja, ZSRR, 204 E11
Ordžonikidzevskij, ZSRR, 194 D7
Ordžonikidzevskij, ZSRR, 206 C9, 208 C20
Öre älv, rz., Szwecja, 118 DE23
Ore Ridge, wzg., Stany Zjedn., 331 b4
Orealla, Gujana, 352 E14
Oreana, Stany Zjedn., 330 A6
Orebić, Jugosławia, 162b f8
Örebro, miasto, adm., Szwecja, 121 C13, 118 G21
Ořech, Czechosłowacja, 98 d27
Ořechov, Czechosłowacja, 97 g31
Orechov, ZSRR, 196 F14, 191 F8
Orechovka, ZSRR, 202 A9
Orechovo, ZSRR, 199 C13
Orechovo, ZSRR, 207 B11
Orechovo-Zujevo, ZSRR, 199 F10, 191 B10, 179 D4
Orechovsk, ZSRR, 198 E9
Oredež, ZSRR, 197 D12, 187 G12
Oredež, rz., ZSRR, 197 D12, 187 G12
Oregon, Stany Zjedn., 319 B4
Oregon, Stany Zjedn., 327 F5
Oregon, adm., Stany Zjedn., 323 E2-5, 309 C2-3
Oregon City, Stany Zjedn., 323 D2, 309 B2
Oregon House, Stany Zjedn., 330 B3
Oregon Inlet, cieśn., Stany Zjedn., 332 F6, 314 H10
Öregrund, Szwecja, 122 B16
Öregrundsgrepen, cieśn., Szwecja, 122 B16
Orehovec, Jugosławia, 167 F1
Orehoved, Dania, 102 B13
Orehovica, Bułgaria, 173 B5
Orel' (Or'ol'*), ozero—, jez., ZSRR, 215 B10
Orel', rz., ZSRR, 196 E13, 191 E8
Oreland, Stany Zjedn., 322 e6
Orel'ka, ZSRR, 196 E15
Orel'ka, rz., ZSRR, 196 D15
Orellana, Peru, 357 B4, 343 E2
Orellana la Vieja, Hiszpania, 149 EF6
Oréml, Czad, 287 C19
Ören, Turcja, 176 F20
Orenburg, miasto, adm., ZSRR, 207 E3, 209 d12, 179 D6
Örencik, Turcja, 176 D22
Orense, Argentyna, 363 H4, 360 H3
Orense, miasto, adm., Hiszpania, 149 B4, 141 C3
Öreoí, Grecja, 176 E16
Oreš, Bułgaria, 173 B7
Orešak, Bułgaria, 168 i12
Oressa, Etiopia, 279 F4
Oressa, rz., ZSRR, 198 G7
Oreslíás, Grecja, 173 F10, 176 B19
Øresund (Sund), cieśn., 116, 121 G10
Oreti River, rz., Nowa Zelandia, 375 GH3
Oreto, Fiume—, rz., Włochy, 154 e17-18
Orfano, Canale—, kan., Włochy, 153 b15-16
Orfánou [Strymonikós], Kólpos— (Zatoka Orfańska), zat., Grecja, 176 C16-17, 143 D18-19
Orford, Stany Zjedn., 329 E22
Orford Bay, zat., Australia, 370 B8
Orfordville, Stany Zjedn., 327 F5
Orgañá, Hiszpania, 150 B13
Organabo, Gujana Francuska, 353 E16
Órganos, Sierra de los—, g., Kuba, 338 B1-2
Órgãos, Serra dos—, g., Brazylia, 364 F5-6
Orgaz, Hiszpania, 149 E8
Orge, rz., Francja, 134 G17, 137 D9
Orgejev, ZSRR, 195 F7, 191 F5
Orgères-en-Beauce, Francja, 134 H16
Orges, Szwajcaria, 160 c18
Orgeval, Francja, 134 G16
Órgiva, Hiszpania, 149 H8
Orgovány, Węgry, 167 E7
Örgryte, Szwecja, 123 m28
Orgtrud, ZSRR, 199 E12
Orhaneli, Turcja, 176 D22, 265 C3
Orhaneli dağları, g., Turcja, 176 D21-22
Orhangazi, Turcja, 176 C22, 265 B3
Oria, Hiszpania, 150 G9
Oriago, Włochy, 153 b14
Øriansta, Norwegia, 123 p30
Óriás-hegy, wzg., Węgry, 167 F6
Orichella, Włochy, 152 Energetyka
Oriči, ZSRR, 200 C21, 188 G21
Oriège, rz., Francja, 137 J8
Oriel → Orel'
Orient, Stany Zjedn., 320 F5
Oriental, Meksyk, 336 H11
Oriental, Stany Zjedn., 332 F5, 314 H9
Oriental, Stany Zjedn., 331 b4
Oriental Bay, zat., Nowa Zelandia, 375 e14
Oriental, Cordillera— (Kordyliera Wschodnia), g., Ameryka Południowa, 343 BG2-5, 349 CE5-6
Oriental, Cordillera—, g., Dominikana, 340 D8
Oriental, Pico—, g., Wenezuela, 353 d24
Orientală, Poarta—, przeł., Rumunia, 169 G5
Oriente, Argentyna, 363 H3, 360 H2, 348 F5
Oriente, Brazylia, 343 E5
Oriente, adm., Kuba, 338 C5-6, 340 C6-7
Orientos, Australia, 373 B3, 370 E8
Orignal, L'—, Kanada, 329 C20
Origny, Francja, 113 E5
Origny-Sainte-Benoite, Francja, 137 C10
Orihuela, Hiszpania, 150 F11
Orillia, Kanada, 328 D15, 313 C8, 300 J10
Orimattila, Finlandia, 197 B7
Orin, Stany Zjedn., 317 D3
Orinda, Stany Zjedn., 325 B4
Orinduik, Gujana, 352 E12
Oring-nur → Elinghu
Öringe, Szwecja, 123 h17
Orinin, ZSRR, 195 E5
Orinoca, Boliwia, 358 H8
Orinoco, Río— (Orinoko), rz., Wenezuela, 352 C11
Orinoko, Nizina—, niz., Kolumbia/Wenezuela, 351 CE7-10
Oriolo, Włochy, 154 H11
Orion, Czad, 287 D18
Orion, Filipiny, 240d k12
Orion, Stany Zjedn., 327 G4
Orisa → Udisā
Orissaare, ZSRR, 197 D5
Oristano, Włochy, Sardynia, 154 i3, 142 E11
Oristano, Golfo di—, zat., Włochy, Sardynia, 154 i3
Őriszentpéter, Węgry, 167 E1
Oritate, Japonia, 240b B4
Orituco, Río—, rz., Wenezuela, 352 C9
Orivesi, Finlandia, 187 F9
Orivesi, jez., Finlandia, 187 E11-12
Oriximiná, Brazylia, 344*a13, 353 H15, 344 D6
Orizaba, Meksyk, 336 H11
Orizaba, Pico de → Citlaltepetl, Volcán—
Orizare, Bułgaria, 168 i11, 173 D12
Orizona, Brazylia, 361 F2
Örja, Szwecja, 116 B5
Orjahovo, Bułgaria, 173 B4, 143 C19
Ørje, Norwegia, 121 C9
Orjen, g., Jugosławia, 162b i11, 163 G7
Orkady → Orkney Islands
Orkady Południowe, w., Antarktyka, 66 34, 349 J8, 33 P12-14
Örkelljunga, Szwecja, 121 F11
Örkény, Węgry, 167 D7
Orkney, Republika Południowej Afryki, 290a B7
Orkney Islands (Orkady), w., adm., Wielka Brytania, 127, 127 BC8-9
Orla, Polska, 86 F20
Orl'a, ZSRR, 198 F3, 191 C3
Orla, rz., NRD, 100 i16
Orla, rz., NRD, 100 j20
Orla, rz., Polska, 89 B6, 82 E17
Orlamish, Afganistan, 262 C13
Orlamünde, NRD, 100 i20, 108 B13
Orland, Stany Zjedn., 330 B2
Orland Lake, jez., Stany Zjedn., 322 d1
Orland Park, Stany Zjedn., 322 d1
Orlândia, Brazylia, 362 H3
Orlando, Republika Południowej Afryki, 290a a11
Orlando, Stany Zjedn., 314 K7, 310 F10
Orlandovci, kvartał—, Bułgaria, 173 a16
Orlången, jez., Szwecja, 123 h16
Orlanka, rz., Polska, 86 F20
Orlat, Rumunia, 169 F9
Orle, Polska, 85 G11
Orle, Polska, 93 b2
Orleães, Brazylia, 362 L2, 347 D8
Orléanais, reg., Francja, 137 DE8-9
Orléans, Francja, 137 E8
Orleans, Stany Zjedn., 320 E11, 329 G25
Orleans, Stany Zjedn., 329 D22
Orléansville → Asnam, El—
Orlenga, rz., ZSRR, 213 B9
Orlica, g., Polska, 92 r19
Orlice, rz., Czechosłowacja, 82 F15-16
Orlické hory (Góry Orlickie), g., Czechosłowacja, 92 rs19-20, 97 C10-11
Orlické Záhoří, Czechosłowacja, 92 r19
Orlickie, Góry—, g., Polska, 92 rs19-20, 89 E4 → Orlické hory
Orliénas, Francja, 138 e18
Orlík, Czechosłowacja, 97 D6
Orlik, ZSRR, 213 C5, 211 F5
Orlík, přehradní nádrž—, zb., Czechosłowacja, 97 E5-6
Orlinga, ZSRR, 213 A8
Orlinoje, ZSRR, 194 c11
Orljak, Bułgaria, 173 B11
Orljak, g., Jugosławia, 162b c5
Orljava, rz., Jugosławia, 163 D6
Orlov dol, Bułgaria, 173 E9
Orlov Gaj, ZSRR, 202 C9, 192 D15
Orlov, mys—, przyl., ZSRR, 188 C17
Orlová, Czechosłowacja, 98 a25, 98 D14
Orlovat, Jugosławia, 169 G2, 163 D9
Orlovka, ZSRR, 170 G17
Orlovka, ZSRR, 194 b11
Orlovka, ZSRR, 196 B11
Orlovka, ZSRR, 196 H12
Orlovka, ZSRR, 202 B1
Orlovka, ZSRR, 207 E9
Orlovka, ZSRR, 208 F19
Orlovo, ZSRR, 196 B18
Orlovo, ZSRR, 215 D11
Orlovskaja, ZSRR, 202 G3, 192 F11-12
Orlu, Nigeria, 287 G14
Orlu, Porteille d'—, przeł., Francja, 138 j27-28
Orly, Francja, 140 c3, 134 G17
Orta, Polska, 93 l19
Ortowiec, Polska, 92 r21
Ortowińskie, Pasmo—, g., Polska, 94 j12-13
Ortowo, Polska, 92 e5, 93 c4, 85 C11
Ortowo, Polska, 93 d6
Ortowo, Polska, 93 k21, 86 C18
Ortowo, Polska, 93 m20
Ortowo Morskie, Polska, 92 e5
Ormāra, Pakistan, 262 i12, 249 C2
Ormea, Włochy, 153 D2
Ormeaux, Des— [Sainte Angèle], Kanada, 329 B22
Örménykút, Węgry, 167 E10
Ormes-sur-Voulzie, Les—, Francja, 113 H3
Ormesson-sur-Marne, Francja, 140 c4
Ormingelandet, w., Szwecja, 123 g17-18
Ormnica, reg., Jugosławia, 162b g12
Ormoc, Filipiny, 242 B6, 365 B4
Ormond, Point—, przyl., Australia, 372 h9
Ormøya, w., Norwegia, 123 o31
Ormskirk, Wielka Brytania, 131 B2
Ormstown, Kanada, 329 C21
Ormuz, Cieśnina → Hormoz, Tangeh-ye—
Ornain, rz., Francja, 113 H8, 138 D12
Ornans, Francja, 157 B2, 138 E13
Ornäs, Szwecja, 121 B13
Ornbau, NRF, 108 E11
Orne, adm., Francja, 134 G12
Orne, rz., Francja, 113 F8
Orne, rz., Francja, 134 F12, 137 C6
Orne, Góra—, podwodn., 366 F12
Orneau, rz., Belgia, 113 CD6
Orneta, Polska, 86 C14, 82 B20
Ornö, Szwecja, 122 C16
Ornö, w., Szwecja, 122 CD16
Örnsköldsvik, Szwecja, 118 E23
Oro, KRLD, 235 C4
Oro de Hidalgo, El—, Meksyk, 336 H9
Oro, El—, Meksyk, 336 D8
Oro, El—, adm., Ekwador, 351 i2-3
Oro Grande, Stany Zjedn., 330 G7
Oro Ingenio, Boliwia, 358 i9
Oro, Río de—, rz., Argentyna, 360 B3
Oro, Río del—, rz., Meksyk, 335 DE7
Orobayaya, Boliwia, 357 E10
Orobo, Serra do—, g., Brazylia, 361 D6
Oročen, ZSRR, 211 E11
Orocué, Kolumbia, 351 E7
Orodara, Górna Wolta, 286 D8
Orodo, Nigeria, 287 G14
Oroei, Peña de—, g., Hiszpania, 150 B11
Orofino, Stany Zjedn., 323 C5
Örög nuur, jez., Mongolia, 208 E21
Orog nuur, jez., Mongolia, 223 C7
Orogrande, Stany Zjedn., 324 J10
Orohena, Mont—, g., Polinezja Francuska, Tahiti, 380 i25
Orokyeta → Oroquieta
Or'ol (Orzeł), miasto, adm., ZSRR, 199 i8, 191 C9, 179 D4
Or'ol (Orel *), ZSRR, 201 C6, 188 G25
Or'ol, gora—, g., ZSRR, 215 B10
Oroluk Atoll, w., Powiernicze Wyspy Pacyfiku, Karoliny, 365 C7
Oromocto, Kanada, 310 B13
Oron, Nigeria, 287 G15
Oron, ZSRR, 213 B12
Oron-la-Ville, Szwajcaria, 160 d19, 157 C3
Orono-shima, w., Japonia, 237 F2-3
Oronoque, Gujana, 352 F14
Oronoque, rz., Gujana, 352 F14
Orontes → Aṣī, Nahr el—
Orońsko, Polska, 90 C13
Orope, Wenezuela, 351 C6
Oroquieta [Orokyeta], Filipiny, 242 C6
Orós, Brazylia, 344 E10
Orosei, Włochy, Sardynia, 154 H4
Orosei, Golfo di—, zat., Włochy, Sardynia, 154 H4-5
Oroshása, Węgry, 167 E10
Oroszlány, Węgry, 98 i14, 167 D5
Orotava, La—, Hiszpania, Teneryfa, 70 x42, 70 u39
Orotava, Valle de la—, dol., Hiszpania, Teneryfa, 70 x42
Orote Peninsula, ptw., Guam, 379 m12
Orotukan, ZSRR, 190 Przemysł ciężki
Orousse, Djebel—, g., Algeria, 150 i11
Orov (Orow), ZSRR, 90 G19
Orovada, Stany Zjedn., 323 F5
Oroville, Stany Zjedn., 323 B4
Oroville, Stany Zjedn., 330 B3, 323 G3
Oroya, La—, Peru, 357 D4, 343 F2
Orphin, Francja, 134 G16
Orphir, Wielka Brytania, Orkady, 127 e20
Orpington, Wielka Brytania, 132 e12
Orr, Stany Zjedn., 317 A9
Orrefors, Szwecja, 122 F13
Orrell, Wielka Brytania, 131 B3
Orroroo, Australia, 373 D2, 370 F7
Orrville, Stany Zjedn., 328 H13
Orsa, Szwecja, 121 A12
Orša, ZSRR, 198 E9, 191 B6, 179 D4
Oršanka, ZSRR, 200 E19
Orsano, Włochy, 156 k16
Oršanskaja vozvyšennost', wzg., ZSRR, 198 E8-9
Oršansko-Mogil'ovskaja ravnina, równ., ZSRR, 198 EF9-11
Orsasjön, jez., Szwecja, 121 A12
Orsay, Francja, 140 c2
Örség, reg., Węgry, 167 E1
Orsenigo, Włochy, 158 h10
Orsières, Szwajcaria, 157 D4
Orsk, ZSRR, 207 E5, 209 d12, 179 D6
Orşova (Orszowa), Rumunia, 170 a23, 169 H5, 142 B18
Orsoy, NRF, 110 b3
Ørsted, Dania, 121 F8
Örsundaån, rz., Szwecja, 122 C14-15
Örsundsbro, Szwecja, 122 C15
Orszowa → Orşova
Orta, Lago d'—, jez., Włochy, 157 E6
Orta Nova, Włochy, 153 G10
Orta Toroslar (Taurus Środkowy), g., Turcja, 265 CD5-7, 143 EF23-25
Ortaca, Turcja, 176 G21, 265 D3, 143 F21
Ortaköy, Turcja, 175 c5
Ortaköy [Berta], Turcja, 194 i7, 203 G7
Ortaköy [Sisorta], Turcja, 203 H4
Ortau, ZSRR, 207 F12
Orte, Włochy, 153 F7
Ortega, Kolumbia, 351 F5
Ortegal, Cabo—, przyl., Hiszpania, 149 A4, 141 C3
Ortegas, Río de las—, rz., Argentyna, 348 h16
Orteguaza, Río—, rz., Kolumbia, 351 G5
Ortenau, reg., NRF, 107 FG5-6
Ortenburg, NRF, 108 F16
Orth, Austria, 97 G11
Orthez, Francja, 137 i6
Ortica, Włochy, 156 e5
Ortigueira, Hiszpania, 149 A4
Ortisei, Włochy, 157 C13, 153 B6
Ortiz, Meksyk, 335 C4
Ortiz, Wenezuela, 352 C9
Ortiz, Banco—, podwodn., 363 D6
Ortiz Basualdo, Argentyna, 363 D3
Ortiz de Rozas, Argentyna, 363 E3
Ortles, g., Włochy, 157 D11, 153 B5
Ortnevik, Norwegia, 121 A4
Orto-Tokoj, ZSRR, 210 D8, 209 i16
Ortón, Río—, rz., Boliwia, 357 D8, 343 F4
Ortona, Włochy, 153 F9
Ortonura, ZSRR, 210 E9
Ortonville, Stany Zjedn., 317 C7
Ortoterek, ZSRR, 210 E6
Ortrand, NRD, 102 i17, 82 E13
Ortschwaben, Szwajcaria, 158 i6
Ortuzar, Lo—, Chile, 348 e14
Örtze, rz., NRF, 101 F10, 81 D10
Orukuizu, w., Powiernicze Wyspy Pacyfiku, Wyspy Palau, 379 c1
Orulgan, chrebet—, g., ZSRR, 211 C11
Orungo, Uganda, 291 B6
Orunia, Polska, 92 l5, 93 c4
Oruro, miasto, adm., Boliwia, 358 G8, 343 G4
Orussengir, ostrov—, w., ZSRR, 209 a4-5
Ørvella, Norwegia, 121 C7
Örvényes, Węgry, 168 g9
Orvieto, Włochy, 153 F7, 142 C13
Orz, rz., Polska, 86 F17
Orzanzurieta, g., Hiszpania, 150 B10
Orzechowo, Polska, 85 G8
Orzechowo, Polska, 93 l21
Orzegów, Polska, 89 c25-26
Orzeł → Or'ol
Orzens, Szwajcaria, 160 d18
Orzesze, Polska, 89 E9
Oržev, ZSRR, 195 C5
Orževka, ZSRR, 202 A3
Oržica, ZSRR, 196 D11
Oržica, rz., ZSRR, 196 CD11
Orzinuovi, Włochy, 157 F9, 153 C4
Orzyc, rz., Polska, 86 F16, 82 C21
Orzysz, Polska, 93 l20, 86 D17, 82 C21
Orzysz, Jezioro—, jez., Polska, 93 l21, 86 D18, 82 C22
Orzysza, rz., Polska, 93 l20
Os, Norwegia, 121 B3
Oš, ZSRR, 206 e18, 210 E7, 209 f15, 179 E8
Osa, ZSRR, 201 E5, 188 H24, 205 F7
Osa, ZSRR, 213 C7, 211 F6
Osa, rz., Polska, 85 D11
Oša, rz., ZSRR, 208 B12-13
Osa, Península de—, ptw., Kostaryka, 339 F5
Osada, Czechosłowacja, 94 p18
Osage, Stany Zjedn., 327 E2, 317 D9
Osage City, Stany Zjedn., 317 F8
Osage Plains, równ., Stany Zjedn., 318 FH7-8, 309 D7-8
Osage River, rz., Stany Zjedn., 317 F9
Ōsaka, miasto, adm., Japonia, 238 E8, 216 K8
Osaka, Japonia, 238 D10
Ōsaka-wan, zat., Japonia, 237 E8
Osakabe, Japonia, 237 D6
Osakarovka, ZSRR, 207 E12, 209 d15
Osâm, rz., Bułgaria, 173 B6
Osan, Korea Pd., 235 F4
Osat, g., Jugosławia, 163 E8
Osawatomie, Stany Zjedn., 317 F8
Osborne, Stany Zjedn., 317 F6
Osby, Szwecja, 121 F11
Oščadnica, Czechosłowacja, 98 E15
Oscar, Gujana Francuska, 353 F16
Oscar II Land, reg., Svalbard, 70 b5-6
Oscar Range, g., Australia, 369 C4-5
Osceola, Stany Zjedn., 317 E9
Osceola, Stany Zjedn., 327 C2
Oschatz, NRD, 102 i16, 82 E13
Oschersleben, NRD, 102 G12, 81 D11
Oschiri, Włochy, Sardynia, 154 H4
Oscoda, Stany Zjedn., 328 D11
Osdorf, NRF, 109 A8
Ose, Norwegia, 121 D5
Osečenka, ZSRR, 199 D6
Osečná, Czechosłowacja, 99 k15, 97 B7
Osek, Czechosłowacja, 99 b7, 97 B5
Oselino, Canale—, kan., Włochy, 153 b15
Osenovo, Bułgaria, 168 i13
Osered', rz., ZSRR, 196 C19
Oseinica, Polska, 89 C3
Oseino, Polska, 89 B4
Oseir, rz., ZSRR, 199 G10, 191 B10
Osha Tafari, Etiopia, 279 F5
Oshamambe, Japonia, 240a E2, 215 G11
O'Shaughnessy Dam, Stany Zjedn., 333 i8
Oshawa, Kanada, 328 E16, 313 D8, 300 J10
Oshidomari, Japonia, 240a B3
Oshikango, Afryka Południowo-Zachodnia, 291 F3
Oshima-hantō, ptw., Japonia, 240a EF2-3, 216 GH11
Oshiro, Japonia, 240b F3
Oshkosh, Stany Zjedn., 327 D6, 317 CD11, 310 C9
Oshnovīyeh, Iran, 261 C2
Oshoek, Republika Południowej Afryki, 290a B9
Oshogbo, Nigeria, 286 F13
Oshonnai, Japonia, 240a B3
Oshtarān, Kūh-e—, g., Iran, 261 E4
Oshtorīnān, Iran, 261 D4
Oshun, rz., Nigeria, 286 F13
Oshwe, Kongo (Kinshasa), 291 C3
Osian, India, 253 F3
Osice, Polska, 93 d5
Osie, Polska, 85 D10
Osieck, Polska, 94 g8, 90 B14
Osiecko, Polska, 94 b2
Osieczna, Polska, 89 B5, 82 E16
Osiecznica, Polska, 89 C2
Osiedle, Polska, 92 y27
Osiedle Warszawskie, Polska, 91 h9
Osiek, Polska, 85 D10
Osiek, Polska, 86 E12
Osiek, Polska, 89 C8
Osiek, Polska, 89 D6
Osiek, Polska, 89 F10
Osiek, Polska, 90 D14
Osiek, Polska, 92 o20
Osiek, Polska, 94 m15
Osiek Jasielski, Polska, 90 F14
Osiek nad Notecią, Polska, 85 E8
Osiek nad Wisłą, Polska, 85 F11
Osieki Koszalińskie, Polska, 93 e12
Osielec, Polska, 90 F11
Osielsko, Polska, 91 j12
Osięciny, Polska, 85 F11
Osijek, Jugosławia, 167 G6, 163 D7, 142 B16
Osimo, Włochy, 153 E8
Osincevskoje, ZSRR, 201 E12
Osiniec, Polska, 91 s21
Osinki, ZSRR, 200 i21
Osinniki, ZSRR, 206 D8, 208 D19, 205 G13
Osinniki, ZSRR, 200 C18
Osinovka, ZSRR, 213 A6
Osinovka (Osinowka), ZSRR, 86 B15
Osinovoje Pleso, ZSRR, 206 C8
Osintorf, ZSRR, 198 E9, 191 B6
Osiny, Polska, 92 w25
Osipaonica, Jugosławia, 169 H3
Osipenko, ZSRR, 196 G15
Osipovič, ZSRR, 198 F7, 191 C5
Osipovo Selo, ZSRR, 198 C9
Osiris Temple, wzg., Stany Zjedn., 333 m14
Ošitki, ZSRR, 195 C9
Ošja, ZSRR, 201 F4
Osjaków, Polska, 89 C9
Osječenica, g., Jugosławia, 162b c6
Oskaloosa, Stany Zjedn., 327 G2, 317 E9, 309 C8
Oskarshamn, Szwecja, 122 E14, 118 H22
Oskarström, Szwecja, 121 F10
Oskava, rz., Czechosłowacja, 98 D12
Oskol, rz., ZSRR, 196 D16, 191 E9
Oskolkovo, ZSRR, 188 C23
Oskolkovo, ZSRR, 206 E4
Oskol → Oskol
Oskuj, ZSRR, 199 B4
Oskuja, rz., ZSRR, 199 B3-4, 187 G13
Osl'anka, gora—, g., ZSRR, 201 C8
Oslava, rz., Czechosłowacja, 97 E9-10
Oslavany, Czechosłowacja, 97 E10
Oslik, rz., ZSRR, 198 E8
Ösling, reg., Luksemburg, 113 E8-9
Oslo, miasto, adm., Norwegia, 123, 121 C8, 118 G19
Oslofjord, fiord, Norwegia, 123 op30, 121 C8, 118 G19
Ostawa, rz., Polska, 90 G16
Ostonino, Polska, 93 b3
Os'ma, rz., ZSRR, 199 G5
Ošma, rz., ZSRR, 200 D19, 188 H20
Osmānābād, India, 252 B3, 249 E5
Osmançalı, Turcja, 176 E20
Osmancık, Turcja, 265 B6
Osmaneli, Turcja, 176 C23, 265 B3-4
Osmaniye, Turcja, 265 D7, 143 F25
Osmaniyeköy, Turcja, 175 d4
Ošm'anka, rz., ZSRR, 198 E5
Ošm'anskaja vozvyšennost' (Wał Oszmiański), wzg., ZSRR, 198 E4-5, 191 B3-4
Ošm'any (Oszmiana), ZSRR, 198 E4, 191 B3
Ošmarino, ZSRR, 205 C12
Ošmarje, ZSRR, 188 F28, 205 E8
Os'mino, ZSRR, 197 C11
Osmolin, Polska, 86 G13
Osnabrück, NRF, 101 G5-6, 81 D8
Osnago, Włochy, 153 C4
Osny, Francja, 140 a1
Oso, rz., Kongo (Kinshasa), 291 C5
Oso, Sierra del—, g., Meksyk, 335 DE7
Ošoba, ZSRR, 206 e16
Osobitá, g., Czechosłowacja, 94 p18
Osoblaha, Czechosłowacja, 98 C13
Osobloga, rz., Polska, 89 E7
Osobowice, Polska, 91 r21-22
Osogna, Szwajcaria, 157 D7
Osogovska planina, g., Bułgaria, Jugosławia, 173 E1-2
Osoi, Rumunia, 170 C16
Osokorki, ZSRR, 193 j10
Os'olki, ZSRR, 206 C7
Osona, Polska, 92 z30
Ōsone, Japonia, 240b C1
Ōsone, Japonia, 240b D4
Osor, Jugosławia, 162b b2, 163 E3, 142 B14
Osório, Brazylia, 362 L1
Osório, Salto—, wdsp., Brazylia, 360 A6
Osorno, miasto, adm., Chile, 359 H2, 348 G3
Osorno, Hiszpania, 149 B7, 141 C4
Osorno, Volcán—, g., Chile, 359 H2, 348 G3
Osorski zaljev, zat., Jugosławia, 162b b2
Osowa, Polska, 92 e4, 93 c3
Osowa Góra, Polska, 85 G7
Osowiec, Polska, 86 E19
Osów, Polska, 92 b2
Óspakseyri, Islandia, 124 C5
Ospitaletto, Włochy, 157 E10
Osprey Reef, rafa, Australia, 370 B9
Oss, Holandia, 114 E7
Ossa de Montiel, Hiszpania, 149 F9
Ossa, Mount—, g., Australia, 373 H5, 370 H9
Ossa Óros, g., Grecja, 175 D15
Ossabaw Island, w., Stany Zjedn., 314 J7
Ossana, Włochy, 157 D11
Osse, rz., Nigeria, 286 F13
Osséja, Francja, 138 k27
Ossenberg, NRF, 110 b3
Osseo, Stany Zjedn., 327 C1
Osseo, Stany Zjedn., 327 D3
Ossett, Wielka Brytania, 131 B7
Ossiach, Austria, 162a i16
Ossiacher See, jez., Austria, 162a i16
Ossiacher Tauern, g., Austria, 162a i16-17
Ossian, Stany Zjedn., 327 E3
Ossian, Stany Zjedn., 327 H9
Ossineke, Stany Zjedn., 328 D11
Ossinger Berg, g., NRF, 108 D13
Ossining, Stany Zjedn., 320 F2, 329 G21
Ossining, Stany Zjedn., 321 A4
Ossipee, Stany Zjedn., 320 A7, 329 E23
Ossissa, Nigeria, 286 G14
Ossjøen, jez., Norwegia, 121 A9-10
Ossmannstedt, NRD, 102 i12
Ossmossaar, w., ZSRR, 197 C4-5
Ossokmanuan Lake, jez., Kanada, 300 H12-13
Ossora, ZSRR, 212 E18, 180 D17
Ossów, Polska, 91 b4, 94 e7
Ošta, ZSRR, 187 F14
Ostalpen (Alpy Wschodnie), g., Austria, Szwajcaria, 157 BC9-12, 142 A11-14
Östana, Szwecja, 122 C16
Ostaševo, ZSRR, 199 F7
Ostaškov, ZSRR, 199 D5, 187 H13
Ostašov, Czechosłowacja, 99 j16
Ostaszewo, Polska, 93 d5, 85 C11
Ostatni Grosz, Polska, 92 ż29
Ostbense, NRF, 109 b11
Ostbevern, NRF, 101 G5
Østby, Norwegia, 121 A10
Oste, rz., NRF, 101 D8, 81 C9
Osten, NRF, 109 D4
Ošten, gora—, g., ZSRR, 194 D3
Ostenda → Oostende
Ostende, Argentyna, 363 G7
Ostendorf, NRF, 109 D4
Ostenfeld, NRF, 109 A4
Østensjøvatn, jez., Norwegia, 123 o31-32
Oster Ems, est., NRF, 101 DE3
Osterath, NRF, 110 c3
Osterau, rz., NRF, 109 C8
Osterbelmhusen, NRF, 109 C4
Osterbruch, NRF, 109 C3
Osterburg, NRD, 102 F13, 81 D11
Osterburg, Stany Zjedn., 332 A3
Osterby, NRF, 109 A7
Österbybruk, Szwecja, 122 B15
Österbymo, Szwecja, 121 E13
Ostercappeln, NRF, 101 G6
Österdalälven, rz., Szwecja, 118 F20
Østerdalen, dol., Norwegia, 121 AB9, 118 EF19
Osterfeld, NRD, 102 i13
Osterfeld, NRF, 110 b4
Osterfjord, fiord, Norwegia, 123 a3
Östergarnsholm, w., Szwecja, 122 E17
Östergötlands län, adm., Szwecja, 121 D13-14
Osterhagen-Ihlpohl, NRF, 109 F2
Osterhever, NRF, 109 A3
Osterhofen, NRF, 108 F16
Osterholz-Scharmbeck, NRF, 109 F3, 101 E7, 81 C8
Osterholzer Moor, bag., NRF, 101 F9
Osterhorngruppe, g., Austria, 162a b4-5
Osterland, reg., NRD, 108 B13-14
Östermark → Teuva
Ostermiething, Austria, 108 G15
Ostermoor, NRF, 109 C4
Ostermundigen, Szwajcaria, 158 f6
Osternienburg, NRD, 102 H14
Østerø, w., Dania, Wyspy Owcze, 117 E10
Osterode, NRF, 100 g11-12, 101 H10, 81 E10
Osterøy, w., Norwegia, 123 b3-4
Osterrade, NRF, 109 B5
Österreichische Kalkalpen (Austriackie Alpy Wapienne), g., Austria, 97 H5-9, 160 BC10-13
Österrönfeld, NRF, 109 A6
Östersjön (Morze Bałtyckie), m., 122 EG15-17
Österskär, Szwecja, 123 g17
Østerspøen (Morze Bałtyckie), m., 121 GH11-14
Osterstade, reg., NRF, 109 EF2, 101 E7
Östersund, Szwecja, 118 E21
Østervik, Norwegia, 123 d11
Osterville, Stany Zjedn., 320 E10, 329 G24
Osterwald Oberende, NRF, 110 h9
Osterwick, NRF, 101 G4
Osterwieck, NRD, 102 H11, 81 E10
Østfold, adm., Norwegia, 121 C9
Ostfriesische Inseln (Wyspy Wschodniofryzyjskie), w., NRF, 101 D3-5, 81 C6-7
Ostfriesland (Fryzja Wschodnia), reg., NRF, 101 DE4-5
Ostgrossefehn, NRF, 109 c11, 101 E5
Östhammar, Szwecja, 122 B16, 118 F23
Ostheim, NRF, 107 C10
Osthofen, NRF, 107 D6
Ostia, Włochy, 153 G7
Ostiano, Włochy, 157 F10, 153 C5
Ostiglia, Włochy, 153 C6
Ostki, ZSRR, 195 B6
Østland, reg., Norwegia, 121 BC7-10, 118 FG18-20
Östliche Günz, rz., NRF, 107 H10
Ostojów, Polska, 94 i12
Ostopovice, Czechosłowacja, 97 g31
Ost'or (Oster*), ZSRR, 195 C9
Ost'or (Oster*), ZSRR, 199 G4
Ost'or (Oster*), rz., ZSRR, 195 C10
Ost'or (Oster*), rz., ZSRR, 198 F10-11
Östorp, Szwecja, 123 i16
Ostøya, w., Norwegia, 123 o30
Ostpeene, rz., NRD, 102 D15
Ostra, Rumunia, 170 C12
Östra Grevie, Szwecja, 116 E6
Östra Husby, Szwecja, 122 D14
Östra Ryd, Szwecja, 123 g17
Ostrach, NRF, 107 H8
Ostraja, gora—, g., ZSRR, 215 F7
Ostrau, NRD, 102 i16
Ostrava, Czechosłowacja, 98, 98 D14
Ostravice, Czechosłowacja, 98 D14
Ostravice, rz., Czechosłowacja, 89 F8
Østre Bærum, Norwegia, 123 o30
Ostrec, Bułgaria, 173 C6
Ostredok, g., Czechosłowacja, 98 F16
Ostrężnica, Polska, 94 m15
Oštri, g., Jugosławia, 162b a2, 163 D3
Oštri ri, przyl., Jugosławia, 175 b2
Ostrica, Stany Zjedn., 331 g11
Ostricourt, Francja, 140 k12
Ostritz, NRD, 99 i15, 102 i19
Ostrog, ZSRR, 195 C5
Ostrogožsk, ZSRR, 196 C18, 191 D10
Ostroh, Czechosłowacja, 98 F12
Ostrokonje, ZSRR, 199 B13
Ostrolenskij, ZSRR, 201 i9
Ostrołęka, Polska, 86 E17, 82 C21
Ostromecko, Polska, 85 E10
Ostroměř, Czechosłowacja, 97 C9
Ostromice, Polska, 93 h17
Ostrong, g., Austria, 97 G8
Ostropka, Polska, 89 c24
Ostropol', ZSRR, 195 D6
Ostroróg, Polska, 85 F6, 82 D16
Ostrošickij Gorodok, ZSRR, 198 E6
Ostroszowice, Polska, 92 q20, 89 D5
Ostrov, Bułgaria, 173 B5
Ostrov, Czechosłowacja, 99 c4, 97 C3
Ostrov, Rumunia, 170 i15
Ostrov, ZSRR, 197 E10, 187 H11
Ostrov, ZSRR, 198 G4
Ostrov,

Ouderkerk, Holandia, 115 c3, 114 D5
Oudeschild, Holandia, 114 B5
Oudesluis, Holandia, 115 j10
Oudewater, Holandia, 114 D5
Oūdjda, miasto, adm., Maroko, 281 C7, 141 G6
Oudjeft, Mauretania, 273 D3
Oudoum Yare, Kamerun, 287 D17
Oūdref, Tunezja, 282 D12, 142 H11
Oudtshoorn, Republika Południowej Afryki, 290a E5, 292 i4
Ouēd Athménia, Algeria, 282 B11, 141 F10
Ouēd, El—, Algeria, 282 D11, 141 H10, 274 B7
Ouēd Fodda, Algeria, 150 H13
Ouēd Ghiou (Inkermann*), Algeria, 150 i12, 282 C8, 141 G7
Ouēd Lāoū, Maroko, 149 i6
Ouēd-Marsa, Algeria, 282 B10
Ouēd Martin (Qued Martin*), Maroko, 149 i6
Ouēd Zarga, Tunezja, 154 L4
Ouēd Zem, Maroko, 281 D4
Oueïba, źr., Czad, 274 E10
Ouella, źr., Niger, 286 B12
Ouellé, Wybrzeże Kości Słoniowej, 286 F8
Ouémé, rz., Dahomej, 286 F12
Ouen, Ile—, w., Nowa Kaledonia, 379 p16
Ouérek, Czad, 287 C19
Ouergha, Djebel—, g., Algeria, Tunezja, 154 L3
Ouērghā, Ouēd—, rz., Maroko, 281 C5, 141 G4
Ouessa, Górna Wolta, 286 D9
Ouessant, Ile d'—, w., Francja, 133 G2, 137 D1-2
Ouesso, Kongo (Brazzaville), 287 i19 291 B3
Ouest, adm., Wybrzeże Kości Słoniowej, 285 F7
Ouezzān, Maroko, 281 C5, 141 G4
Ouffet, Belgia, 113 D7
Oufran, Algeria, 281 F8, 273 C6
Ougarta, Algeria, 281 F6
Oughtibridge, Wielka Brytania, 131 C7
Ougnat, Djebel—, g., Maroko, 281 E5
Ouham, adm., Republika Środkowoafrykańska, 287 F19
Ouham, rz., Republika Środkowoafrykańska, 274 G9
Ouham-Pendé, adm., Republika Środkowoafrykańska, 287 F18-19
Ouhans, Francja, 160 b17
Ouidah, Dahomej, 286 F12
Ouistreham, Francja, 134 F12
Oūlād Aïssa, Algeria, 281 F7
Oulad Naïl, Djebel—, g., Algeria, 282 C9-10, 273 B6
Oulad Okba, reg., Maroko, 281 d19
Oulchy-le-Château, Francja, 113 F3
Ouldja, reg., Maroko, 281 d19
Ouled Djellal, Algeria, 282 C10
Oulens, Szwajcaria, 160 d18
Oūlid, Djebel ben—, g., Tunezja, 154 L5
Oullins, Francja, 138 d18
Oūlmēs, Maroko, 281 D4
Oulou, Bahr—, rz., Republika Środkowoafrykańska, 274 FG10
Oulton, Wielka Brytania, 131 B8
Oulu [Uleåborg], miasto, adm., Finlandia, 187 D9
Oulujärvi, jez., Finlandia, 187 D10
Oulujoki, rz., Finlandia, 187 D9-10
Oulunkylä [Åggelby], Finlandia, 123 q35
Oum Chalouba, Czad, 274 E10
Oum ed-Drouss Guebli, Sebkha—, soln., Mauretania, Sahara Hiszpańska, 281 Hi1-2, 273 D3
Oum ed-Drouss Telli, Sebkha—, soln., Mauretania, 281 H2, 273 D3
Oum el-Guedour, źr., Algeria, 281 G5, 273 C4
Oum er-Rbia', Ouēd—, rz., Maroko, 281 D3-4
Oum-Hadjer, Czad, 274 F9
Oum-Hadjer, Oued—, ued, Czad, 274 E10
Oum Mesgué, Mauretania, 285 A7
Oumach, Algeria, 282 C10, 274 B7
Oumé, Wybrzeże Kości Słoniowej, 286 F8
Oumm el-Bouaghi, Algeria, 282 C11
Ounasjoki, rz., Finlandia, 187 C9
Oundle, Wielka Brytania, 128 i11
Ounianga, reg., Czad, 274 E9-10
Ounianga Kébir, Czad, 274 E10
Ouolodo, Mali, 285 C7
Oupu, Chiny, 215 B3, 224 A12
Our, rz., Luksemburg, NRF, 107 C2
Ōura, Japonia, 237 E3
Ōura, Japonia, 237 F5
Oúra, Akrōtḗrion—, przyl., Grecja, 176 E19
Ouray, Stany Zjedn., 324 G10
Ource, rz., Francja, 138 E11
Ourcq, rz., Francja, 113 F3, 137 C10
Ourém, Brazylia, 353 H19
Ourhlana, Algeria, 282 D10
Ouri, Czad, 274 D9
Ouricana, Serra da—, g., Brazylia, 361 E6-7
Ouricuri, Brazylia, 361 A6, 344 E9
Ourinhos, Brazylia, 362 i2, 347 C8
Ourique, Portugalia, 149 G3
Ouro, Brazylia, 361 B3, 344 E8
Ouro Branco, Brazylia, 364 D5
Ouro Fino, Brazylia, 364 F2, 362 i3
Ouro Mali, Kamerun, 287 E17
Ouro Prēto, Brazylia, 364 D5, 362 H5
Ourotan, Niger, 287 B15
Ourthe, rz., Belgia, 113 D8
Ourthe Occidentale, rz., Belgia, 113 D8
Ourthe Orientale, rz., Belgia, 113 D8
Ouse, rz., Wielka Brytania, 128 H10-11
Ouse, rz., Wielka Brytania, 128 i12
Ouse, rz., Wielka Brytania, 128 J10
Ouse, rz., Wielka Brytania, 134 C13
Ouse Burn, rz., Wielka Brytania, 132 i23
Üsselting, El—, Tunezja, 154 M4
Oussouye, Senegal, 285 C2
Oust, rz., Francja, 137 E4
Oust, rz., Francja, 133 H7
Out Skerries, w., Wielka Brytania, Szetlandy, 127 A11
Outardes, River aux—, rz., Kanada, 300 H12
Outarville, Francja, 134 H17
Oūṭaṭ Oūlād el-Ḥādj, Maroko, 281 D6
Outenikwaberge, g., Republika Południowej Afryki, 290a E4-5
Outer Bailey, Ławica—, podwodn., 64 F22
Outer Hebrides (Hebrydy Zewnętrzne), w., Wielka Brytania, 127 CE4-5
Outer Island, w., Stany Zjedn., 327 A4
Outer Silver Pit, podwodn., 128 G14
Outes, Hiszpania, 149 B3
Outjo, Afryka Południowo-Zachodnia, 292 G3
Outokumpu, Finlandia, 120 Górnictwo
Outremont, Kanada, 304 b23
Outwood, Wielka Brytania, 132 f11
Ouvéa, Baie d'—, zat., Nowa Kaledonia, Wyspy Lojalności, 379 o16
Ouvéa, Ile—, w., Nowa Kaledonia, Wyspy Lojalności, 379 o16, 365 F8
Ouvèze, rz., Francja, 138 H12
Ouvidor, Brazylia, 361 G3
Ouyen, Australia, 373 E4, 370 G8
Ouzel Creek, rz., Stany Zjedn., 333 f4
Ouzon, Mont—, g., Francja, 160 e18
Ouzouer-le-Marché, Francja, 137 E8
Ova gölü, jez., Turcja, 176 G22
Ovacık, Turcja, 203 i5
Ovacık [Hacısakli], Turcja, 265 D5, 143 F23
Ovada, Włochy, 153 D3
Ovalau, w., Fidżi, 379 q19, 366 E9
Ovalle, Chile, 359 C3, 347 E3
Ovamboland, reg., Afryka Południowo-Zachodnia, 291 F2-3
Ovana, Cerro—, g., Wenezuela, 352 E9
Ovar, Portugalia, 149 D3
Ovaro, Włochy, 152 Górnictwo
Ovčarica, rz., Bułgaria, 173 E9
Ovče polje, kotl., Jugosławia, 164 GH10-11
Ovčepolci, Bułgaria, 173 E5
Ovečka, ZSRR, 194 B7
Ovečka, rz., ZSRR, 194 C8
Ovejería, Argentyna, 359 E5
Ovelgönne, NRF, 101 E6
Ovelgönne, NRF, 109 E6
Ovendo, Gabon, 291 B1
Over, NRF, 109 E8
Over Betuwe, reg., Holandia, 115 e5-6
Over Green, Wielka Brytania, 131 F6
Over Veluwe, wzg., Holandia, 114 D7
Over Wallop, Wielka Brytania, 133 B9
Over Whitacre, Wielka Brytania, 131 F7
Over'ata, ZSRR, 201 D5
Overath, NRF, 107 B4, 81 F7
Overbrook, Kanada, 299 a27
Overbrook, Stany Zjedn., 322 f6
Överby, Szwecja, 121 D9
Overflakkee, w., Holandia, 114 E4
Overijse, Belgia, 113 C6
Overijssel, adm., Holandia, 114 D8-9
Overijsselsch Kanaal, kan., Holandia, 114 CD8-9
Överkalix, Szwecja, 118 C25
Overlandselva, rz., Norwegia, 123 o30
Overlea, Stany Zjedn., 319 D3-4
Overo, Volcán—, g., Argentyna, 359 E3
Øverød, Dania, 116 C2-3
Overpelt, Belgia, 113 B7
Overschie, Holandia, 115 i10
Overseal, Wielka Brytania, 131 F7
Översjön, jez., Szwecja, 123 g15
Overton, Stany Zjedn., 324 H6
Overton, Wielka Brytania, 131 E2
Överum, Szwecja, 122 E14
Ovid, Stany Zjedn., 328 E10
Ovid, Stany Zjedn., 328 F18
Ovidiopol', ZSRR, 195 G9
Ovidiu, Rumunia, 170 i18
Oviedo, miasto, adm., Hiszpania, 149 A6, 141 C4
Ovinišče, ZSRR, 199 C9
Ovino, ZSRR, 199 B5
Oviši, ZSRR, 197 E3
Övörchangaj (Changaj Południowy), adm., Mongolia, 223 B7
Ovoro, Nigeria, 287 G14
Övre Fryken, rz., Szwecja, 121 BC11
Øvre Sirdal, Norwegia, 121 D4
Ovruč, ZSRR, 195 B7, 191 D5
Ovs'anka, ZSRR, 215 B4, 211 F11
Ovs'ankina, mys—, przyl., ZSRR, 215 G7
Ovs'annikovo, ZSRR, 206 E7
Ovsište, Czechosłowacja, 98 i34
Ovstug, ZSRR, 199 H5
Ovutu, Nigeria, 287 G14
Ōwada, Japonia, 240b B1
Ōwada, Japonia, 240b B4
Ōwada, Japonia, 240b DE3
Ōwada, Japonia, 240b E4
Ōwani, Japonia, 240a G2
Owasco Lake, jez., Stany Zjedn., 329 F18
Owase, Japonia, 238 E9, 216 K9
Ōwashi, Japonia, 240b E3
Ōwashishinden, Japonia, 240b E3
Owatonna, Stany Zjedn., 327 D1, 317 C9, 309 C8
Owczarki, wzg., Polska, 93 d4
Owczary, Polska, 89 D6
Owcze, Wyspy—, w., polit., 117 E10-11, 33-34 C16-17 → Færøerne
Owego, Stany Zjedn., 329 F18, 313 D9
Owen, NRF, 107 F8
Owen, Stany Zjedn., 327 D4, 317 C10
Owen Falls Dam, zap., zb., Uganda, 291 B6
Owen Island → Owin Kyun
Owen Sound, Kanada, 328 D14, 313 C7, 300 J9
Owen Sound, zat., Kanada, 328 D14, 313 C7
Owen Stanley Range, g., Papua, 379 tu25, 370 A9
Owens, Stany Zjedn., 319 F2
Owens Lake, soln., Stany Zjedn., 330 E7, 324 H5, 330 D3
Owens Peak, g., Stany Zjedn., 330 F6
Owens River, rz., Stany Zjedn., 330 D6, 324 H4
Owens Valley, dol., Stany Zjedn., 330 DE6
Owensboro, Stany Zjedn., 313 G4, 310 D9
Owenyo, Stany Zjedn., 330 E6, 324 H4
Ower, Wielka Brytania, 132 g18
Owernia → Auvergne
Owerri, miasto, adm., Nigeria, 287 G14
Owiesno, Polska, 92 q20
Owin Kyun [Owen Island], w., Birma, 246 G3-4
Owińska, Polska, 85 F7
Owl Creek, rz., Stany Zjedn., 323 E9
Owl Head Ridge, wzg., Stany Zjedn., 331 b3-4
Owo, Nigeria, 286 F13
Owo, Nigeria, 287 F14
Owosso, Stany Zjedn., 328 F10, 313 D5
Owschlag, NRF, 109 A6, 101 C9
Owyhee Mountains, g., Stany Zjedn., 323 E5
Owyhee Reservoir, zb., Stany Zjedn., 323 E4-5
Owyhee River, rz., Stany Zjedn., 323 E5, 309 C3
Oxapampa, Peru, 357 D4, 343 F2
Oxberg, Szwecja, 121 A12
Oxeia, w., Grecja, 175 E14
Oxelösund, Szwecja, 122 D15
Oxenhope, Wielka Brytania, 131 A6
Oxford, Nowa Zelandia, 375 F5
Oxford, Stany Zjedn., 314 i5
Oxford, Stany Zjedn., 318 H11
Oxford, Stany Zjedn., 319 C5, 332 B6
Oxford, Stany Zjedn., 319 E4
Oxford, Stany Zjedn., 320 D6
Oxford, Stany Zjedn., 327 E5
Oxford, Stany Zjedn., 327 G3
Oxford, Stany Zjedn., 328 F11
Oxford, Stany Zjedn., 329 F19
Oxford, Stany Zjedn., 332 E3, 313 G8
Oxford, Wielka Brytania, 133 A10, 128 J10
Oxford Canal, kan., Wielka Brytania, 131 G8
Oxford Junction, Stany Zjedn., 327 G4
Oxford Lake, jez., Kanada, 300 H6-7
Oxfordshire, adm., Wielka Brytania, 125 Gęstość zaludnienia
Oxie, Szwecja, 116 D6
Oxley, Australia, 373 E5, 370 F8
Oxleys Peak, g., Australia, 373 C8
Oxnard, Stany Zjedn., 330 G5, 324 i4, 309 E3
Oxon Hill, Stany Zjedn., 314 c17
Oxon Run, rz., Stany Zjedn., 314 b17
Oxstedt, NRF, 109 C2
Oxted, Wielka Brytania, 132 e11
Óxyá, Óros—, g., Grecja, 175 D14
Øy, Norwegia, 121 D6
Ōyabe, Japonia, 240b E1-2
Oyabe-gawa, rz., Japonia, 238 C9-10
Oyama, Japonia, 238 C12
Ōyamano, Japonia, 240b E3
Oyan, rz., Nigeria, 286 F12
Oyapock, rz., Gujana Francuska, 353 F16
Oyapock, Baie d'—, zat., Gujana Francuska, 353 E17
Oybin, NRD, 99 j14
Oye-et-Pallet, Francja, 160 c17
Oyem, Gabon, 291 B2
Oyen, Kanada, 304 H18
Øyeren (Øyenen*), jez., Norwegia, 123 o33, 121 C9
Øyjord, Norwegia, 123 e13
Oykell, rz., Wielka Brytania, 127 D7
Oykell Bridge, Wielka Brytania, 127 D7
Oyo, miasto, adm., Nigeria, 286 F12
Oyonnax, Francja, 138 F12, 141 A9
Øyslebø, Norwegia, 121 D5
Oyster Bay, Stany Zjedn., 320 G2
Oyster Bay, zat., Australia, 373 i7, 370 H9
Oyster Rock, w., India, 254 b16-17
Oyster Rocks, w., Pakistan, 258 i20
Øystre Slidre [Hegge], Norwegia, 121 A7
Oyten, NRF, 101 E8
Oyuklu → Çat
Ozalj, Jugosławia, 163 D4
Özalp [Karakalli], Turcja, 266 C11
Ozamiz, Filipiny, 242 C6
Ozaričі, ZSRR, 198 G8
Ozark, Stany Zjedn., 314 J5
Ozark Plateau, wyż., Stany Zjedn., 317 G9-10, 309 D8
Ozarks, Lake of the—, jez., Stany Zjedn., 317 F9, 309 D8
Ózd, Węgry, 98 G18, 167 B9
Ožd'any, Czechosłowacja, 98 G17
Ozd'atičі, ZSRR, 198 E7
Ozen, w., Powiernicze Wyspy Pacyfiku, Wyspy Truk, 379 f4
Ožerelje, ZSRR, 199 G10, 191 B10
Ozeršče, ZSRR, 199 G5
Ozern'any, ZSRR, 195 D4
Ozernoj, polustrov—, płw., ZSRR, 212 E18-19
Ozernoj, zaliv—, zat., ZSRR, 212 E18
Ozernovskij, ZSRR, 212 F17, 180 D16
Ozero, ZSRR, 200 E16
Ozeršćina, ZSRR, 198 G9
Ozgoruš, ZSRR, 210 E8
Oziá, g., Grecja, 175 e8
Ozieri, Włochy, Sardynia, 154 H4
Ozimek, Polska, 89 D8
Ozinki, ZSRR, 192 D15
Ožmegovo, ZSRR, 200 B24
Ožmegovo, ZSRR, 201 C2
Ožogina, rz., ZSRR, 212 C15
Ožogino, ozero—, jez., ZSRR, 212 C15
Ozoir-la-Ferrière, Francja, 140 c4-5, 134 G18
Ozolciems, ZSRR, 193 n13
Ozora, Węgry, 167 E5
Oz'orki, ZSRR, 193 e6
Oz'orki (Ozierki), ZSRR, 86 B15
Oz'orki, ZSRR, 202 B6, 192 D13
Oz'orki, ZSRR, 202 B6
Oz'orki, ZSRR, 206 D4, 208 D17
Ozorków, Polska, 89 B10, 82 E19
Oz'ornaja, ZSRR, 207 D7
Oz'ornoje (Ozernoje*), ZSRR, 195 C7
Oz'ornoje, ZSRR, 202 B5
Oz'ornyj (Ozernyj*), ZSRR, 185 Energetyka
Oz'ornyj (Ozernyj*), ZSRR, 199 D12
Oz'ornyj, (Ozernyj), ZSRR, 201 E11
Oz'orsk (Ozersk*), ZSRR, 197 H4
Oz'orsk (Ozersk*), ZSRR, 195 B5
Oz'ory (Ozery*), ZSRR, 198 F3, 191 C3
Oz'ory, ZSRR, 199 G10, 191 B10
Ozouri, Gabon, 288 Gospodarka
Ozren, g., Jugosławia, 163 F7
Ozren, g., Jugosławia, 163 F10
Ozrinići, reg., Jugosławia, 162b f11
Ōzu, Japonia, 237 F5, 216 L7
Ōzu, Japonia, 237 G3
Ozuki, Japonia, 237 E4
Ozun, Rumunia, 170 F12
Ozylia, w., 79 c6 Europa 1914
Ożarów, Polska, 90 D15
Ożarów-Franciszków, Polska, 91 b1, 94 f6
Ożary, Polska, 92 r21

P

Pa Cho, Khao—, g., Syjam, 245 C4
Pa Kha, Demokratyczna Republika Wietnamu, 245 A7
Pa Kha, Laos, 245 E8
Pa Sak, Mae Nam—, rz., Syjam, 245 DE5
Paar, rz., NRF, 108 F12
Paar Shoals, Stany Zjedn., 311 Energetyka
Päärdujõgi, rz., ZSRR, 197 D6
Paaren, NRD, 100 a1
Paarkov-Sarlopy, gora—, wzg., ZSRR, 188 B21
Paarl, Republika Południowej Afryki, 290a E3, 292 i3
Pårp, Szwecja, 116 A4
Paauilo, Stany Zjedn., Hawaje, 380 k16
Pab ke Pahōā, g., Pakistan, 262 Hi13, 249 C3
Pabbay, w., Wielka Brytania, Hebrydy, 127 D4
Pabean, Indonezja, 240d n20, 241 F5
Pabellón, Ensenada del—, zat., Meksyk 335 E6
Pabianice, Polska, 91 f5-6, 89 B10, 82 E19
Pablo Acosta, Argentyna, 363 G4
Pābna, Pakistan, 256 E4, 254 G11, 250 D7
Pabradė (Podbrodzie), ZSRR, 197 H7, 187 j9
Pača, ZSRR, 206 B6
Paca, La—, Hiszpania, 150 G10
Pacaás Novos, Serra dos—, g., Brazylia, 343 F5
Pacahuaras, Río—, rz., Boliwia, 357 D8-9
Pacaipampa, Peru, 351 J3
Pacajus, Brazylia, 344 D10
Pacanów, Polska, 90 E14
Pacapausa, Peru, 357 F5
Pacaraima, Serra—, g., Brazylia/Wenezuela, 352 EF11-12, 343 BC5
Pacarán, Peru, 357 E4
Pacasmayo, Peru, 357 B2, 343 E2
Pacaya, Peru, 357 D4
Pacaya, Río—, rz., Peru, 357 A4
Pacé, Francja, 133 H9
Pace del Mela, Włochy, 145 k15
Paceco, Włochy, 154 K7
Pačelma, ZSRR, 200 H15, 192 C12
Pachača, ZSRR, 212 D19
Pachača (Pachata*), rz., ZSRR, 212 D19
Pachachaca, Río—, rz., Peru, 357 EF5
Pachacza → Pachača
Pachāgarh, Pakistan, 256 C3, 254 F11
Pachaimalāi, g., India, 252 F4
Pachala, Sudan, 279 G2
Pachančeskaja, guba—, zat., ZSRR, 188 B25
Pacheco, Stany Zjedn., 325 B5
Pacheía, w., Grecja, Cyklady, 176 G18
Pāchenār, Iran, 261 C4
Pachhar, India, 255 H2, 253 G5
Pachía, Peru, 358 G6, 343 G3
Pachino, Włochy, 154 L10, 142 F14
Pachitea, Río—, rz., Peru, 357 C4, 343 E3
Pachiza, Peru, 357 B3
Pachmarhī, India, 253 H6
Pacho, Kolumbia, 351 E5
Pāchorā, India, 253 i4
Pachotnyj, ZSRR, 208 E17, 209 d17
Pachotnyj Ugol, ZSRR, 199 i13
Pachotnyj Ugol, ZSRR, 202 A2
Pachra, ZSRR, 199 F9
Pachuca de Soto, Meksyk, 336 G10
Paciba, Laguna—, jez., Wenezuela, 352 F9
Pacific, Stany Zjedn., 330 C4
Pacific Grove, Stany Zjedn., 330 E3, 324 H3
Pacific Manor, Stany Zjedn., 325 D2-3
Pacific Ocean (Ocean Spokojny), oc., 309 EG2-4, 370 BE11-12
Pacific Palisades, Stany Zjedn., 326 C1
Pacific Ranges, g., Kanada, 304 Hi15-16
Pacifica, Stany Zjedn., 325 D3
Pacifico Mountain, g., Stany Zjedn., 326 A4
Pacífico, Océano— (Ocean Spokojny), oc., 339 F2-3, 343 EG1-2, 347 Ci1-3
Pácin, Węgry, 98 G21
Pačir, Jugosławia, 167 G7
Packanack Lake, Stany Zjedn., 321 B2
Packanack Lake, jez., Stany Zjedn., 321 B2
Packington, Wielka Brytania, 131 F8
Paco, Filipiny, 240d k13
Pacognano, Włochy, 156 i15
Pacolma, Stany Zjedn., 326 B2
Pacolma Reservoir, zb., Stany Zjedn., 326 AB2
Pacov, Czechosłowacja, 97 E7
Pacoval, Brazylia, 353 i15, 344 D7
Pacsa, Węgry, 167 E3
Pacú, Serra—, g., Brazylia, 352 G11-12
Pacuí, Rio—, rz., Brazylia, 361 F4, 347 B9
Pacy-sur-Eure, Francja, 134 F15
Pacynka, rz., Polska, 91 p19
Paczków, Polska, 92 r21-22, 89 E6, 82 F17
Pad → Po
Padada, Filipiny, 242 C7
Padam, India, 253 C5, 249 B5
Padana, Pianura— (Nizina Padańska), niz., Włochy, 153 C2-7, 142 B10-12
Padang, Indonezja, 241 E2
Padang, Indonezja, 246 K7, 241 D3
Padang, Pulau—, w., Indonezja, 246 L6, 241 D2
Padangkumpai, Indonezja, 246 L5
Padangsidimpuan, Indonezja, 246 L4, 241 D1
Padangtidji, Indonezja, 246 J2
Padangtikar, Pulau—, w., Indonezja, 241 E3
Padany, ZSRR, 187 E13
Padańska, Nizina → Padana, Pianura—
Padaria, Brazylia, 353 H16
Padauiri, Rio—, rz., Brazylia, 352 G10, 343 C5
Padaun, Austria, 162a i14
Padaung, Birma, 245 C2
Padcaya, Boliwia, 358 i9, 347 C5
Paddington, Wielka Brytania, 132 d10-11
Paddy Mountain, g., Stany Zjedn., 331 a3-4
Padea, Rumunia, 169 i8
Padej, Jugosławia, 167 G9
Padenstedt, NRF, 109 B7
Paderborn, NRF, 101 H7, 81 E8
Paderno Dugnano, Włochy, 156 d5, 157 E8
Padeş, g., Rumunia, 169 F5
Padew Narodowa, Polska, 90 E15
Padiham, Wielka Brytania, 131 A4
Padilla, Boliwia, 358 H9, 347 B5
Padilla, Meksyk, 336 E10
Padina, Jugosławia, 169 G2, 163 D9
Padina, Rumunia, 170 H15
Padina-Mare, Rumunia, 169 i7
Padingbüttel, NRF, 109 D2
Padingka, Chiny, 223 E4
Padlei, Kanada, 300 F6
Padloping Island, Kanada, 299 E13
Padmā → Gangā
Padmanābhapuram, India, 252 G3
Padmapukur, India, 254 i20
Padmapur, India, 253 i7
Padova (Padwa), miasto, adm., Włochy, 153 C6, 142 B12
Padovka, ZSRR, 200 i21
Pādrā, India, 253 H3
Padragkút, Węgry, 168 i8
Padraunā, India, 255 F8, 254 F8
Padre Island, w., Stany Zjedn., 318 L7, 309 F7
Padre Paraíso, Brazylia, 361 F6
Padro, Monte—, g., Francja, Korsyka, 137 a16
Padrón, Hiszpania, 149 B3
Padstow, Wielka Brytania, 133 C3, 128 K7
Paducah, Stany Zjedn., 318 G11, 310 D9
Paducah, Stany Zjedn., 318 H5
Padul, Hiszpania, 149 G8
Padula, Włochy, 154 H10
Pădurea Craiului, Munții—, g., Rumunia, 169 D5-6
Pādwā, India, 252 B6, 249 E6
Padwa (Włochy) → Padova
Paéa, Polinezja Francuska, Tahiti, 380 i24
Paekakariki, Nowa Zelandia, 375 E6
Paeroa, Nowa Zelandia, 375 C6
Paesana, Włochy, 138 H14
Páfos, miasto adm., Cypr, 265 b17, 265 E5, 143 G23
Pafuri, Mozambik, 293 i4, 292 G6
Pag, Jugosławia, 162b c4
Pag, w., Jugosławia, 162b bc3-4, 163 E3-4, 142 B14
Pagã Conta, Brazylia, 344 D7
Pagaden, Indonezja, 240d n16
Pagadian, Filipiny, 242 C6
Pagai Selatan, Pulau—, w., Indonezja, 241 E1-2
Pagai Utara, Pulau—, w., Indonezja, 241 E1
Paganico, Włochy, 153 F6
Pagaralam, Indonezja, 241 E2
Pagasaí, ruiny, Grecja, 176 D15
Pagasētikós Kólpos, zat., Grecja, 176 D15-16, 143 E18
Page, Stany Zjedn., 324 H8
Pagégiai, ZSRR, 197 G3
Pagensand, w., NRF, 109 D6
Paget Island, w., Bermudy, 70 i26
Pagetts Corner, Stany Zjedn., 314 c17
Paghmān, Afganistan, 262 D14
Pagkrati, Grecja, 175 g8
Pāgla, Pakistan, 256 E6, 254 G12
Pāgla, rz., India, 256 E2
Pāgla, rz., India, 256 E2-3
Pāglādiya, rz., India, 256 C6
Paglia, rz., Włochy, 153 F6
Paglia, Pizzo—, g., Szwajcaria, 157 D8
Pagliara, Włochy, 145 i15
Pagliara, rz., Włochy, 145 i15
Pago Bay, zat., Guam, 379 m12
Pago Mission, Australia, 369 B5
Pago Pago, Samoa Amerykańskie, 380 f7, 366 E10
Pagosa Springs, Stany Zjedn., 324 H10
Pahala, Stany Zjedn., Hawaje, 380 i16
Pahan Tuduwa, przyl., Cejlon, 252 G5
Pahang, adm., Malezja, 246 K5-6
Pahang, Sungai—, rz., Malezja, 246 K6, 241 D2
Pahārganj, India, 254 d19
Pahārgarh, India, 255 F2
Pahāri, India, 255 E2
Pahari Khedā, India, 255 H5
Pahārtali, Pakistan, 256 G6
Pahāsu, India, 255 D3
Pahiatua, Nowa Zelandia, 375 E6
Pāhi, NRF, 108 H12
Pahlavī Dezh, Iran, 261 C7
Pahlen, NRF, 109 A5, 101 C8
Pahlgām, India, 253 C4
Pahoa, Stany Zjedn., Hawaje, 380 i17
Pahokee, Stany Zjedn., 314 L7
Pahoma, Tanzania, 293 C6
Pahouin, reg., Hiszpański Region Równikowy, Gabon, Kamerun, 287 Hi16, 291 B2
Pahuj, rz., India, 255 FG3
Pahute Mesa, wyż., Stany Zjedn., 330 D8, 324 H5
Pai, Syjam, 245 C4
Pai Inacio, Serra do—, g., Brazylia, 364 D6
Pai, Nam Mae—, rz., Syjam, 245 C4
Paiaguás, Brazylia, 344 G6
Paianía, Grecja, 175 g9
Paicines, Stany Zjedn., 330 E3
Paide, ZSRR, 197 D7, 187 G9
Paignton, Wielka Brytania, 133 D5, 128 K8
Paiján, Peru, 357 B2
Päijänne, jez., Finlandia, 118 EF26
Pāikgācha, Pakistan, 256 G4, 254 H11
Páikon Óros, g., Grecja, 175 BC15
Paila, Río—, rz., Boliwia, 358 G10
Pailānī, India, 255 G5
Pailin, Kambodża, 245 F6
Pailaco, Chile, 359 H2
Paillon de Contes, rz., Francja, 144 d5
Pallola Channel, cieśn., Stany Zjedn., Hawaje, 380 j15
Pailoushang, Chiny, 234 d6
Paimio [Pemar], Finlandia, 197 B4
Paimionjoki, rz., Finlandia, 197 B4-5
Paimpol, Francja, 133 G6, 137 D3
Painan, Indonezja, 241 E2
Paine, Chile, 359 D3
Painel, Brazylia, 362 K1
Painesdale, Stany Zjedn., 327 A6
Painesville, Stany Zjedn., 328 G13, 313 E7
Paingangā, rz., India, 252 B4, 249 DE5
Pains, Brazylia, 364 D3, 362 H4
Painswick, Wielka Brytania, 133 A8
Paint Branch, rz., Stany Zjedn., 314 a17
Paint Rock, Stany Zjedn., 314 H4
Painted Desert (Pstra Pustynia), pust., Stany Zjedn., 324 Hi8, 309 D4
Painted Rock Reservoir, zb., Stany Zjedn., 324 J7
Painter, Stany Zjedn., 319 G5
Painter, g., Australia, 370 a13
Paintsville, Stany Zjedn., 313 G6
Paio, Cachoeira do—, wdsp., Brazylia, 364 B6
Paipa, Kolumbia, 351 E6
Pairi, rz., India, 253 i8
Paisco Loveno, Włochy, 157 D10
Paisley, Kanada, 328 D13
Paisley, Stany Zjedn., 323 E3
Paisley, Wielka Brytania, 132 b2-3, 127 F7
Paisunī, rz., India, 255 G5-6
Paita, Nowa Kaledonia, 379 p16
Paita, Peru, 357 A1, 343 E1
Paithan, India, 252 B2
Paitilla Point, przyl., Strefa Kanału Panamskiego, 340 c13
Paiton, Indonezja, 240d n19
Paiva, Brazylia, 364 E5
Paiya, Chiny, 234 f10
Paiye, Nigeria, 286 E13
Paj, ZSRR, 187 F14
Paj-Choj, g., ZSRR, 188 B27-29, 205 D8
Paj-Jer, gora—, g., ZSRR, 183 C7
Pajakumbuh, Indonezja, 241 E2
Pajares, Puerto de—, przeł., Hiszpania, 149 A6
Pajarito, Kolumbia, 351 E6
Pájaro, Kolumbia, 351 B6
Pájaros, Islas—, w., Chile, 359 B2-3
Pająków, g., Polska, 94 o19
Pajeú, Rio—, rz., Brazylia, 361 B7
Pajež, Jugosławia, 173 C1
Pajęczno, Polska, 89 C10, 82 E19
Pajtok, ZSRR, 206 e18
Pajturma, ZSRR, 205 C14
Pajule, Uganda, 291 B6
Pak Beng, Laos, 245 C5
Pak [Palk], Cieśnina—, cieśn., 252 FG4-5, 249 G5
Pak Hin Boun, Laos, 245 D7
Pak Jalasandhi, zat., 252 G4
Pak Ou, Laos, 245 B6
Pak Sane, Laos, 245 C6
Pak Sang, Laos, 245 C6
Pak Seng, Laos, 245 B6
Pak Song, Laos, 245 E8
Pak Tha, Laos, 245 B5
Pak Thong Chai, Syjam, 245 E6
Pak Vet, Laos, 245 C6
Paka, Malezja, 246 J6, 241 D2
Páka, Węgry, 167 E2
Pākāla, India, 252 E4, 249 F5
Pakanbaru, Indonezja, 246 L5, 241 D2
Pakaraima Mountains, g., Gujana, 352 E12
Pakaribarāvān, India, 255 H10
Pākaur, India, 256 E2, 254 G10
Pakčhān, KRLD, 235 D2
Pakenham, Kanada, 329 C18
Pakhal Talab, jez., India, 252 C5
Pakhoi → Beihai
Paki, Nigeria, 287 D15
Pakila [Baggböle], Finlandia, 123 q35
Pakistan, państwo, 249 C2-4, 250 D7-8, 33-34 FG24-25 G26-27
Paklay, Laos, 245 C5
Pakleni kanal, cieśn., Jugosławia, 162b e6
Pakleni otoci, w., Jugosławia, 162b e6
Paklica, rz., Polska, 94 c3
Paklicko Wielkie, Jezioro—, jez., Polska, 94 c2-3
Paklino, ZSRR, 208 D16
Pakokku, Birma, 245 B2, 250 D9
Pakoskie, Jezioro—, jez., Polska, 85 F9-10, 82 D17-18
Pakoštane, Jugosławia, 162b d5
Pakość, Polska, 85 F10
Pakotai, Nowa Zelandia, 375 B5
Pakowki Lake, jez., Kanada, 323 B8
Pákozd, Węgry, 167 D6
Pākpattan, Pakistan, 253 D3
Pakra, rz., Jugosławia, 167 G3
Pakruojis, ZSRR, 197 G5
Paks, Węgry, 167 E6
Pakse, Laos, 245 E7
P'akupur, rz., ZSRR, 205 E11, 183 C8
Pakuranga, Nowa Zelandia, 375 b12
Pakuriā, India, 256 E2
Pakwach, Uganda, 291 B6
Pakwe, rz., Botswana, 293 i3
Pāl, India, 254 H8, 249 D6
Pāl Lahadā, India, 254 i9
Pala, Birma, 245 F4
Pala, Czad, 287 E18, 274 G8-9
Pala, Stany Zjedn., 330 H7
Pala Camp, Botswana, 292 G5
Palacio, Wenezuela, 352 C9
Palacios, Stany Zjedn., 318 K7
Palacios del Sil, Hiszpania, 149 B5
Palacios, Los—, Kuba, 338 B2
Palacios, Río—, rz., Boliwia, 358 G10
Palacios y Villafranca, Los—, Hiszpania, 149 G6
Palafrugell, Hiszpania, 150 C15
Palagruža, w., Jugosławia, 162b g6, 163 G5, 142 C15
Palaiá, Grecja, 176 E18
Palaiá Epídauros, Grecja, 176 F16
Palaiochóra, Grecja, Kreta, 176 H16
Palaíon, Grecja, 175 g8
Palais, Le—, Francja, 137 E3
Palais, Le—, Francja, 139 Przemysł ciężki I
Palaiseau, Francja, 140 c2, 134 G17
Palakarija, kotl., Bułgaria, 173 E3-4
Pālakollu, India, 252 C5
Pālam, India, 252 B3
Palama, Stany Zjedn., Hawaje, 380 o19
Palamau, India, 254 H9
Palamós, Hiszpania, 150 C15
Palamuse, ZSRR, 197 D8
Palana, ZSRR, 212 E17, 180 D16
Palanan, Filipiny, 242 A6
Palandöken dağ, g., Turcja, 203 i7, 266 C9
Palang, rz., Pakistan, 256 F5
Palanga, ZSRR, 197 G3, 187 i7
Palangana, Stany Zjedn., 311 Górnictwo
Palani, g., India, 252 F3
Pālanpur, India, 253 G3, 249 D4
Palantāk, Pakistan, 262 H12, 249 C2
Palapag, Filipiny, 242 B7
Palapye, Botswana, 292 G5
Palār, rz., India, 252 E4
Palárikovo, Czechosłowacja, 98 G14
Palas de Rey, Hiszpania, 149 B4
Palāsbāri, India, 256 C6
Palašerka, ZSRR, 201 C6
Palāshbāri, Pakistan, 256 D4
Palāstha, India,

Pamplin, Stany Zjedn., 332 D3
Pamplona, Kolumbia, 351 D6
Pamplona (Pampeluna), miasto, adm., Hiszpania, 150 B10, 141 C6
Pampoenpoort, Republika Południowej Afryki, 290a D5
Pampow, NRD, 93 i15
Pamukčii, Bułgaria, 173 C11
Pamunkey River, rz., Stany Zjedn., 332 D4
Pamzal, India, 253 B6, 249 B5
Pan de Azúcar, Boliwia, 358 i8
Pan de Azúcar, Chile, 358 L6
Pan di Zucchero, g., Włochy/Austria, 153 B6
Pan Reef, rafa, Indonezja, 240d b3
Pana, Stany Zjedn., 317 F11
Pana, rz., ZSRR, 187 C14
Pana Tinani, w., Papua, Luizjady, 379 u26
Pana Wina, w., Papua, Luizjady, 379 u26
Panachaikón Óros, g., Grecja, 175 E14-15
Panache, Lake—, jez., Kanada, 328 B13, 313 B7
Pānadraya, Cejlon, 252 H4
Panaete, w., Papua, Luizjady, 379 u26
Panagía, Grecja, 176 C17
Panagía, w., Grecja, 176 C17
Panagjurište, Bułgaria, 173 D5
Panaitan, Pulau—, w., Indonezja, 240d n15, 241 F2-3
Pānama, Cejlon, 252 H5
Panamá, Panama, 340 c13, 351 C3, 339 F6
Panama, państwo, 339 F5-6, 33-34 i9-10
Panamá, Bahía de—, zat., Panama, 351 C3
Panama Canal (Kanał Panamski), kan., Strefa Kanału Panamskiego, 340 b13, 340 F5-6, 351 C2
Panama City, Stany Zjedn., 314 J5, 310 E9
Panamá, Golfo de— (Zatoka Panamska), zat., 351 D3, 340 G7
Panama Vieja, ruiny, Panama, 340 b14
Panambi, Brazylia, 360 C6
Panamint Range, g., Stany Zjedn., 330 EF7-8, 324 H15
Panamint Valley, kotl., Stany Zjedn., 330 EF7
Panamska, Zatoka → Panamá, Golfo de—
Panamski, Kanał → Panama Canal
Panamski, Przesmyk—, przesm., Panama, 349 BC5
Panamskiego, Strefa Kanału—, polit., 340, 340 F5, 33-34 H9-10
Pananim, Ilha—, w., Brazylia, 352 i10
Panao, Peru, 357 C4
Panapie, Surinam, 353 F15
Panarea, Isola—, w., Włochy, 154 J10
Panaro, rz., Włochy, 153 D6, 142 B12
Panarukan, Indonezja, 240d n19
Panasahan, Filipiny, 240d j13
Panasquera, Portugalia, 148 Górnictwo
Panay, w., Filipiny, 242 B6, 365 B4
Panay Gulf, zat., Filipiny, 242 B6
Panbjŏn-chŏn, rz., Korea Pd., 235 G5-6
Panbult, Republika Południowej Afryki, 290a B9
Pancake Range, g., Stany Zjedn., 324 GH5-6
Pančarevo, Bułgaria, 173 D3
Pančevo, Jugosławia, 163 a21, 169 H2, 163 E9, 142 B17
Pančevo, ZSRR, 196 E10
Pańch Mahāl, reg., India, 253 H3-4
Panchanandpur, India, 256 E2
Panchbībī, Pakistan, 256 D4, 254 G11
Panchh, rz., India, 253 i6
Pančićev vrh, g., Jugosławia, 163 F9
Panciu, Rumunia, 170 F15
Pancorbo, Hiszpania, 149 B8
Pańcz → Panchh
Panda ma Tenga, Botswana, 293 G1
Pandan, Filipiny, Catanduanes, 242 B6
Pandan, Filipiny, Panay, 242 B6
Pandan, Selat—, cieśn., Singapur, 240d b1-2
Pandegelang, Indonezja, 240d n16
Pandélys, ZSRR, 197 F7
Panderma, ruiny, Turcja, 176 C20, 265 B2
Pańdharpur, India, 252 C2, 249 E5
Pāndhurnā, India, 253 i6, 249 D5
Pandino, Włochy, 157 F9
Pandjang, Indonezja, 240d m15, 241 F3
Pandjang, Pulau—, w., Indonezja, 246 K9
Pandjari, rz., Dahomej, 286 D11
Pandji, Indonezja, 246 K3
Pando, Urugwaj, 363 D8, 360 F5
Pando, adm., Boliwia, 357 D7-8, 343 F4
Pandora, Kostaryka, 339 F5
Pandora Entrance, cieśn., Australia, 370 B8-9
Pandu, India, 256 C6, 254 F12, 250 C8
Pandule, Urugwaj, 363 B6
Panduozong, Chiny, 254 D12
P'andž, ZSRR, 210 G5
P'andž, rz., ZSRR/Afganistan, 210 F6, 209 g14, 183 F7-8
Pandžim → Panjim
Panemunėlis, ZSRR, 197 G7
Panenský potok, rz., Czechosłowacja, 99 jk14-15
Panenský Týnec, Czechosłowacja, 97 C5
Paneri, India, 256 C6, 254 F12
Panevėžys (Poniewież), ZSRR, 197 G6, 187 i9
Panewnik, Polska, 89 d26
Panfilov, ZSRR, 208 H15, 209 f16
Panfilova, imeni—, ZSRR, 208 i14, 209 f16
Panfilovo, ZSRR, 202 C3, 192 D12
Panfilovo, ZSRR, 206 C7
Pāng Lem, Wietnam Pd., 245 E8
Pang, Nam—, rz., Birma, 245 B4
Panga, Kongo (Kinshasa), 291 B5
Pangaíon Óros, g., Grecja, 176 C17
Pangala, Kongo (Brazzaville), 291 C2
Pangani, Tanzania, 291 D7
Pangani, rz., Tanzania, 291 C7
Panggul, Teluk—, zat., Indonezja, 240d o18, 241 F4
Panghjŏn, KRLD, 235 D2
Panghsang, Birma, 245 A4
Pangi, Kongo (Kinshasa), 291 C5
Panginay, Filipiny, 240d j13
Pangjiang, Chiny, 224 C9
Pangkalanberandan, Indonezja, 246 J4, 241 D1
Pangkalanbuun, Indonezja, 241 E4
Pangkalansusu, Indonezja, 246 J4
Pangkalpinang, Indonezja, 241 E3
Pangkor, Pulau—, w., Malezja, 246 J5
Pangnao → Loi Pannaung
Pangnirtung, Kanada, 299 E12
Pangŏdžin, Korea Pd., 235 H6
Pangong, g., Chiny, India, 253 C6-7
Pangrango, Gunung—, g., Indonezja, 240d n16
Pāngsa, Pakistan, 256 F4
Pangsung, Birma, 245 B4
Panguipulli, Chile, 359 G2
Panguipulli, Lago—, jez., Chile, 359 G2-3
Panguitch, Stany Zjedn., 324 H7
Panguma, Sierra Leone, 285 E5
Pangururan, Indonezja, 246 K4, 241 D1
Pangushan, Chiny, 228 i7
Pangutaran Group, w., Filipiny, 242 C5-6
Pangwuhe, rz., Chiny, 215 B2
Panī, India, 253 i6, 249 D5
Pania Mutombo, Kongo (Kinshasa), 291 D4
Panicovo, Bułgaria, 168 k11
Panié, Mont—, g., Nowa Kaledonia, 379 o15
Pānigatā, Nepal, 256 C2
Panihati, India, 254 e21
Panikovići, ZSRR, 197 E9
Panino, ZSRR, 196 B19
Panino, ZSRR, 199 E6
Paniowy, Polska, 89 d25
Paniówki, Polska, 89 d25
Pānīpat, India, 255 C1, 253 E5, 249 C5
Paniquiyan, Filipiny, 240d i12
Panitzsch, NRD, 100 k23
Panixerpass, przeł., Szwajcaria, 157 C8
Pañjāb, adm., India, 253 D4-5
Pañjāb (Pendżab), reg., Pakistan, India, 253 CD3-4
Panjah, Āb-i—, rz., Afganistan, 262 C16
Panjāo, Afganistan, 262 D13
Panjgūr, Pakistan, 262 H12, 249 C2
Panjiable, Chiny, 232 J8
Panjiadian, Chiny, 231 F4
Panjim [Nova Goa], India, 252 D1, 249 E4
Panjipara, India, 256 C3
Pānjkora, rz., Pakistan, 253 B2
Panjvāy, Afganistan, 262 F12
Panka, Bhutan, 256 C5
Pankadjene, Indonezja, 242 E5
Panke, rz., NRD, 100 a4-5
Panki, Polska, 89 D9
Pankow, NRD, 100 b4, 102 F16
Pankratjeva, ostrov—, w., ZSRR, 205 B7-8
Pankratovo, ZSRR, 200 B15
Pankrušicha, ZSRR, 208 D16
Pankshin, Nigeria, 287 E15
Panlong, Chiny, 234 h10
Panlongjiang, rz., Chiny, 245 A7
Panlongzhen, Chiny, 234 i10
Panmure, Nowa Zelandia, 375 b12
Pannā, India, 255 H5, 253 G7, 249 D6
Panne, De—, Belgia, 113 B2
Pannerden, Holandia, 115 e7
Pannerdensch Kanaal, kan., Holandia, 115 e7
Pannesi, Włochy, 156 f9
Pannońska, Kotlina—, kotl., Europa, 71 F11-12, 166 Typy rzeźby, 163-164
Pannuru, India, 252 C5
Pano Āqil, Pakistan, 262 H14
Panopah, Indonezja, 241 E4
Pánormos, Grecja, 176 F18
Pánormos, Grecja, Kreta, 176 H17
Panovo, ZSRR, 200 B18
Panovo, ZSRR, 206 E3
Panovo, ZSRR, 207 B11
Panovo, ZSRR, 211 E6
Panruti, India, 252 F4, 249 F5
Pansard, rz., Francja, 144 k10
Panshan, Chiny, 231 A10, 233 E5
Panshi, Chiny, 233 D6, 224 C12
Panshi, Chiny, 234 g11
Panshkurā, India, 256 G2
Panshui, rz., Chiny, 232 K2
Pant, Wielka Brytania, 131 E1
Pantalam, India, 252 G3
Pantanaw, Birma, 245 D2
Pantanoso, Arroyo—, rz., Urugwaj, 347 a11
Pantar, Pulau—, w., Indonezja, 242 F6
P'anteg, ZSRR, 201 B6
Pantego, Stany Zjedn., 332 F5
Pantelejmonovskoja, ZSRR, 194 D6
Pantelimon, Rumunia, 170 d28
Pantelleria, Włochy, 154 L6
Pantelleria, Isola di—, w., Włochy, 154 L6-7, 142 F13
Pantepec, Meksyk, 336 G11
Pantha, Birma, 254 H14
Panther Creek, rz., Stany Zjedn., 333 d4
Panticeu, Rumunia, 169 C8
Pantigliate, Włochy, 156 e6
Pantin, Francja, 140 b3
Pantjo, Indonezja, 241 F5
Pantjur, Gunung—, g., Indonezja, 240d b3
Pantón, Hiszpania, 149 B4
Pantonlabu, Indonezja, 246 J3, 241 C1
Pánuco, Meksyk, 336 F10
Pánuco, Río—, rz., Meksyk, 336 F10
Panulcillo, Chile, 359 C3
Pan'utino, ZSRR, 196 E15
Panvel, India, 252 B1
Panvŏlli, Korea Pd., 235 H4
Panwārī, India, 255 G4
Panxian, Chiny, 223 F7
Panxidu, Chiny, 231 G3
Panyam, Nigeria, 287 E15
Panyu [Shiqiao], Chiny, 234 i13, 228 J6, 224 G9
Panza, Włochy, 156 k12
Panzano, Golfo di—, zat., Włochy, 168 mn14
Panzhuang, Chiny, 231 C5
Panzi, Kongo (Kinshasa), 291 D3
Panzós, Gwatemala, 339 E3
Pańska Wola, Polska, 93 i21
Pão de Açúcar, Brazylia, 361 B8
Pão de Açúcar (Głowa Cukru), g., Brazylia, 362 d15
Pao, El—, Wenezuela, 352 C11
Pao, Lam—, rz., Syjam, 245 D6
Pao, Río—, rz., Wenezuela, 352 C8
Pao, Río—, rz., Wenezuela, 352 C10
Pao, Río—, rz., Wenezuela, 352 D11
Paoche, Chiny, 232 H6
Paoci → Baoji
Paola, Stany Zjedn., 317 F8
Paola, Włochy, 154 i11, 142 E15
Paoli, Stany Zjedn., 313 F4
Paombong, Filipiny, 240d j13
Paonia, Stany Zjedn., 324 G10
Paontā, India, 255 B2
Paorī, India, 255 B3, 253 D6
Paotou → Baotou
Paoua, Republika Środkowoafrykańska, 287 F19, 274 G9
Paouignan, Dahomej, 286 F12
P'aozero, jez., ZSRR, 187 C12
Pap, ZSRR, 206 e17
Papa, Samoa Zachodnie, 380 e5
Papa, Stany Zjedn., Hawaje, 380 i16
Pápa, Węgry, 167 D3, 142 A15
Papa Stour, w., Wielka Brytania, Szetlandy, 127 A9-10
Papa Westray, w., Wielka Brytania, Orkady, 127 c21-22
Papagaio, Pico do—, g., Brazylia, 362 d14
Papagaio, Rio—, rz., Brazylia, 352 i11
Papagaios, Brazylia, 364 C4, 361 G4
Papagayo, Golfo del—, zat., Kostaryka, 339 F4
Papagayo, Punta—, przyl., Hiszpania, Wyspy Kanaryjskie, 70 u41
Pāpāgni, rz., India, 252 DE4
Papagrunn, podwodn., 124 D13
Papai, Surinam, 353 F14
Papaikou, Stany Zjedn., Hawaje, 380 i16
Papakarskij chrebet, g., ZSRR, 204 GH10-11
Papakura, Nowa Zelandia, 375 C6
Papala Island, w., Palmyra, 380 a1
Papaloapan, Río—, rz., Meksyk, 336 H11-12
Papanduva, Brazylia, 360 B7
Papantla de Olarte, Meksyk, 336 G11
Papara, Polinezja Francuska, Tahiti, 380 i24
Paparoa Range, g., Nowa Zelandia, 375 EF4
Pápas, Akrōtḗrion—, przyl., Grecja, Ikaria, 176 F18-19
Pápas, Akrōtḗrion (Grecja, Peloponez) → Araxos, Akrōtḗrion—
Pápateszér, Węgry, 167 D4
Papatoetoe, Nowa Zelandia, 375 b12, 375 C6
Papava, Polinezja Francuska, Tahiti, 380 i24
Papeete, Polinezja Francuska, Tahiti, 380 i24, 366 E13
Papenburg, NRF, 101 E4, 81 C7
Papenoo, Polinezja Francuska, Tahiti, 380 i25
Papenoo, rz., Polinezja Francuska, Tahiti, 380 i25
Paperi-Guaçu, Rio—, rz., Brazylia/Argentyna, 360 B6
Papes ezers, jez., ZSRR, 197 F2-3
Papetoai, Polinezja Francuska, Moorea, 380 s24
Papetoai, Baie de—, zat., Polinezja Francuska, Moorea, 380 s24
Papey, w., Islandia, 124 D12-13
Papialou Islands, w., Nowa Gwinea Australijska, Archipelag Bismarcka, 379 s25
Papigochic, Río—, rz., Meksyk, 335 C5
Papile, ZSRR, 197 F4
Papilys, ZSRR, 197 F6
Papín, Czechosłowacja, 98 E22
Papiol, Hiszpania, 141 a28
Papkeszi, Węgry, 168 i10
Paposo, Chile, 358 K6, 347 D3
Papowo Toruńskie, Polska, 91 i15
Pappadiánika, Grecja, 176 G15
Pappās, Grecja, 173 G4
Pappenheim, NRF, 108 F11
Papradno, Czechosłowacja, 98 E14
Paproć Duża, Polska, 86 F18
Paprotki, Polska, 93 i20
Paprotnia, Polska, 86 G18
Papua, polit., 379 t24-25, 365 D6, 33-34 J32
Papua, Gulf of—, zat., Papua, 379 t24-25, 365 D6
Papuča, Jugosławia, 162b c5
Papudo, Chile, 359 D3
Papuk, g., Jugosławia, 167 G3-4, 163 D6, 142 B15
Papuri, Río—, rz., Kolumbia, 351 G7-8
Par, Wielka Brytania, 133 D3
Pará, adm., Brazylia, 344 D6-8
Para, rz., ZSRR, 199 H12-13, 192 C11
Pará (miasto, Brazylia) → Belém
Pará de Minas, Brazylia, 364 C4, 362 G4
Para, La—, Argentyna, 360 D1
Pará, Rio—, rz., Brazylia, 364 C3, 362 H4
Pará, Rio do—, rz., Brazylia, 353 H18, 344 D8
Parabel', ZSRR, 205 F12
Parabiago, Włochy, 157 E7
Paracale, Filipiny, 242 B6
Paracas, Peru, 357 E3
Paracas, Península—, ptw., Peru, 357 E3, 343 F2
Paracas, Przylądek—, przyl., Peru, 349 E5
Paracatu, Brazylia, 361 F3, 344 G8
Paracatu, Rio—, rz., Brazylia, 361 F4, 344 G8
Paracelskie, Wyspy → Xishaqundao
Parachilna, Australia, 370 F7
Pārachinār, Pakistan, 253 C2, 249 B4
Parachino-Poddubje, ZSRR, 199 C5, 187 G13
Paračin, Jugosławia, 169 J3, 163 F10, 142 C17
Paracuru, Brazylia, 344 D10
Parád, Węgry, 98 H18, 167 C9
Parada, Punta—, przyl., Peru, 357 F4
Paradas, Hiszpania, 149 G6
Paradino, ZSRR, 198 F10
Paradis, Norwegia, 123 b3
Paradise, Stany Zjedn., 323 C6
Paradise, Stany Zjedn., 330 B3
Paradise Island, w., Palmyra, 380 ab1
Paradiso, Włochy, 145 k16
Paradores, Los—, Hiszpania, 150 c20
Paradyż, Polska, 90 C12
Parafijevka, ZSRR, 196 C11, 191 D7
Paragačaj, ZSRR, 204 i11
Paragould, Stany Zjedn., 318 G10, 310 D8
Paraguá, La—, Wenezuela, 352 D11
Paraguá, Río—, rz., Boliwia, 343 FG5
Paragua, Río—, rz., Wenezuela, 352 D11
Paraguaçu, Brazylia, 364 E3
Paraguaçu, Rio—, rz., Brazylia, 361 D6, 344 F9
Paraguai, Rio— (Paragwaj), rz., Brazylia, 347 AB6
Paraguaipoa, Wenezuela, 351 B7
Paraguaná, Península de—, ptw., Wenezuela, 352 B8
Paraguarí, miasto, adm., Paragwaj, 360 A4, 347 D6
Paraguay, Río— (Paragwaj), rz., Argentyna/Paragwaj, 347 C6
Paragüil, Argentyna, 363 G3
Paragwaj, państwo, 347 C5-6, 33-34 L11-12
Paragwaj (rz.) → Paraguai, Rio—; Paraguay, Río—
Parahoué, Dahomej, 286 F11
Parai Tepuí, Wenezuela, 352 E12
Paraíba, adm., Brazylia, 344 E10
Paraíba do Sul, Brazylia, 364 F5, 362 i5
Paraíba, Rio—, rz., Brazylia, 362 H5, 347 C9
Paraibuna, Brazylia, 364 G3, 362 i4
Paraibuna, Rio—, rz., Brazylia, 364 G3
Paraíso, Brazylia, 343 E6
Paraíso, Brazylia, 344 G6
Paraíso, Brazylia, 344 G7
Paraíso, Chile, 348 c13
Paraíso, Meksyk, 336 H13
Paraíso, Strefa Kanału Panamskiego, 340 b13
Paraíso, El—, Argentyna, 363 C4
Paraisópolis, Brazylia, 364 F3, 362 i4
Parakan, Indonezja, 240d n18
Parakou, Dahomej, 286 E12
Pārālākhimundi, India, 252 B7, 249 E6
Paralimnē, Cypr, 265 a18-19
Paralkōta, India, 252 B5
Param, w., Powiernicze Wyspy Pacyfiku, Wyspy Truk, 379 t4
Paramaribo, Surinam, 353 E15
Paramé, Francja, 133 G9
Paramillo, Nudo de—, g., Kolumbia, 351 D5
Paramillos, Sierra de los—, g., Argentyna, 359 D4
Paramirim, Brazylia, 361 D5, 344 F9
Paramirim, Rio—, rz., Brazylia, 361 CD5, 344 F9
Paramkudi, India, 252 G4
Páramo Frontino, g., Kolumbia, 351 D4
Paramonga, Peru, 357 D3, 343 F2
Paramount, Stany Zjedn., 326 D3-4
Paramus, Stany Zjedn., 321 B3
Paramušir, ostrov—, w., ZSRR, Wyspy Kurylskie, 212 F17, 184 D16
Paramuszyr → Paramušir, ostrov—
Paramythiá, Grecja, 175 D13
Pārān, ued, Izrael, 278 B7
Paraná, Argentyna, 363 A3, 360 D2, 347 E5
Paraná, Brazylia, 361 D3, 344 F8
Parana, adm., Brazylia, 347 C7-8
Paraná Bravo, Río—, rz., Argentyna, 363 C5
Paraná Copeá, rz., Brazylia, 352 i11
Paraná de las Palmas, Río—, rz., Argentyna, 363 CD4-5
Parana de Madeirinha, rz., Brazylia, 352 j13
Paraná do Ouro, rz., Brazylia, 357 C6
Paraná Guazú, Río—, rz., Argentyna, 363 CD5
Paraná Ibicuy, Río—, rz., Argentyna, 363 C4
Paraná Mirim Pirajauana, rz., Brazylia, 352 H9
Paraná Pavón, Río—, rz., Argentyna, 363 C3-4
Paraná, Planalto do— (Wyżyna Parany), wyż., Brazylia, Urugwaj, 347 CE7
Paraná, Río—, rz., Brazylia, 347 C7
Paraná, Rio—, rz., Brazylia, 361 D3, 344 F8
Paraná, Río—, rz., Paragwaj/Argentyna, 347 E5-6
Paraná, Serra do—, g., Brazylia, 361 E3
Paraná Tucumã, rz., Brazylia, 352 J9
Paranacito, Argentyna, 363 C4
Paranaguá, Brazylia, 362 J2, 347 D8
Paranaguá, Baía de—, zat., Brazylia, 362 J2-3
Paranaíba, Brazylia, 347 B7
Paranaíba, Rio—, rz., Brazylia, 347 B7
Paranaidji, Brazylia, 344 E8
Paranam, Surinam, 353 E15
Paranapanema, Brazylia, 362 i2
Paranapanema, Rio—, rz., Brazylia, 347 C7
Paranapiacaba, Serra—, g., Brazylia, 364 GH1-2, 362 J2-3, 347 C8
Paranapura, Peru, 357 A3
Paranapura, Río—, rz., Peru, 357 A3
Parañaque, Filipiny, 240d i13-14
Paranarii, Brazylia, 352 H10
Paranavaí, Brazylia, 347 C7
Parandak, Iran, 261 D5
Paranéstion, Grecja, 173 G5-6, 176 B17
Parang, Filipiny, 240d k11
Parang, Filipiny, 240d i12
Parang, Pulau—, w., Indonezja, 240d m18
Paranga, Uganda, 291 B6
Paran'ga, ZSRR, 200 E21, 188 H21
Pāranggi Aru, rz., Cejlon, 252 G5
Parańgippettai [Porto Novo], India, 252 F4
Paranthan, Cejlon, 248 Gospodarka
Parany, Wyżyna → Paraná, Planalto do—
Paraopeba, Brazylia, 364 C4, 361 G4
Paraopeba, Rio—, rz., Brazylia, 364 C4, 362 G4, 347 B9
Parapatan, Indonezja, 244 Gospodarka
Parapetí, Río—, rz., Boliwia, 347 B5
Parapóla, w., Grecja, 176 G16
Parapol'skij dol, dol., ZSRR, 212 D18-19
Paraque, Cerro → Sipapo, Cerro—
Parāsī, Nepal, 255 E8
Parasia, India, 253 H6
Pārasnāth, g., India, 254 H10
Parata, Pointe della—, przyl., Francja, Korsyka, 137 b16
Parateca, Brazylia, 361 D5
Parati, Brazylia, 364 G4, 362 i4, 347 C9
Paratinga, Brazylia, 361 D5, 344 F9
Parauaquara, Serra—, g., Brazylia, 353 H16
Paraúna, Brazylia, 344 G7
Paraúna, Rio—, rz., Brazylia, 364 B4
Pārāv, Kūh-e—, g., Iran, 261 D3
Paravani, ozero—, jez., ZSRR, 203 G9
Paray-le Monial, Francja, 137 F11
Paray-Vieille-Poste, Francja, 140 c3
Parayanālankulam, Cejlon, 252 G5
Parbhani, India, 252 B3, 249 E5
Parbig, ZSRR, 208 B16, 205 F12
Parbig, rz., ZSRR, 208 B16-17
Parbold, Wielka Brytania, 131 B2
Parcele, Polska, 92 z29
Parchański, Kanał—, kan., Polska, 85 F10-11
Parchar, ZSRR, 210 G5
Parchau, NRD, 102 G13
Parchen, NRD, 102 G14
Parchim, NRD, 102 E13, 82 C11
Parciaki, Polska, 86 E16
Parcoy, Peru, 357 B3
Parcq, Le—, Francja, 134 D17
Parczew, Polska, 90 B17, 82 E22
Pardaloe Peak, g., Stany Zjedn., 330 C1
Pardeeville, Stany Zjedn., 327 E5
Pardes Hanā, Izrael, 146 j5
Pardina, Rumunia, 170 G18
Pardo, Argentyna, 363 F4, 360 G3
Pardo, Rio—, rz., Brazylia, 347 C7
Pardo, Rio—, rz., Brazylia, 361 E4
Pardo, Rio—, rz., Brazylia, 361 E7, 344 G10
Pardo, Rio—, rz., Brazylia, 362 H2, 347 C8
Pardo, Rio—, rz., Brazylia, 362 i2
Pardo, Rio—, rz., Brazylia, 364 B4
Pardomat, Szwajcaria, 158 d4
Pardoo, Australia, 369 D3
Pardubice, Czechosłowacja, 97 C9
Pare, Indonezja, 240d n19
Pare Mountains, g., Tanzania, 291 C7
Parece Vela, w., Riukiu, 365 AB5
Parecis, Serra dos—, g., Brazylia, 343 F5-6
Paredão, Ilha do—, w., Brazylia, 364 H3
Parede, Portugalia, 149 F2
Paredes de Nava, Hiszpania, 149 B7
Pareditas, Argentyna, 359 D4
Paredón, Meksyk, 336 E9
Paredones, Chile, 359 E2
Parejas, Las—, Argentyna, 363 B2
Parel, India, 254 b17
Parelheiros, Brazylia, 364 G2
Paren', ZSRR, 212 D18
Parennes, Francja, 134 H12
Parent, Kanada, 300 i11
Parentignat, Francja, 138 g24
Parentis-en-Born, Francja, 137 H5
Pareora, Nowa Zelandia, 375 G4
Parepare, Indonezja, 242 E5
Parera, Argentyna, 359 E6
Pārerkola, India, 256 E2
Parey, NRD, 102 G13
Parfenjevo, ZSRR, 200 C15, 188 G18
Parfino, ZSRR, 198 B10, 187 H12
Parf'onovo, ZSRR, 206 E3, 208 D17
Párga, Grecja, 175 D13
Pargny, Francja, 113 F4
Pargo, Ponta—, przyl., Portugalia, Madera, 70 ae48
Pargolovo, ZSRR, 197 B12
Parguaza, Wenezuela, 352 D9
Parhadi, Wybrzeże Kości Słoniowej, 286 E9
Pari, ZSRR, 194 E8
Paria, Boliwia, 358 G8, 343 G4
Paria, Golfo de—, zat., 352 B11-12
Paria, Península de—, ptw., Wenezuela, 352 B11
Pariaguán, Wenezuela, 352 C10
Pariaman, Indonezja, 241 E2
Paricá, Lago—, jez., Brazylia, 352 H9-10
Pariči, ZSRR, 198 G8
Paricutin, Volcán—, g., Meksyk, 336 H8
Parigi, Indonezja, 242 E6
Parika, Gujana, 352 D13
Parilski prohod, przeł., Bułgaria, 173 G4
Parima, Rio—, rz., Brazylia, 352 F11, 343 C5
Parima, Serra—, g., Brazylia/Wenezuela, 352 F10-11, 343 C5
Parimé, Rio—, rz., Brazylia, 352 F12
Parinacochas, Lago—, jez., Peru, 357 F4-5
Parinarí, Peru, 351 J5
Pariñas, Punta—, przyl., Peru, 357 A1, 343 D1
Pariñdā, India, 252 B2
Paringul Mare, g., Rumunia, 169 G8
Parîngului, Munții—, g., Rumunia, 169 G7-8
Parintins, Brazylia, 353 i14, 344 D6
Pariparit Kyun [Preparis Island], w., Birma, 245 E1-2, 250 F8
Paripiranga, Brazylia, 361 C8
Paris (Paryż), Francja, 140, 134 G17-18, 137 D9, 77 G9
Paris, Kanada, 328 E14, 313 D7
Paris, Stany Zjedn., 313 F4
Paris, Stany Zjedn., 313 F5
Paris, Stany Zjedn., 318 G11, 310 D9
Paris, Stany Zjedn., 318 H9
Paris, Stany Zjedn., 318 i8, 309 E7
Paris, Stany Zjedn., 327 i2-3
Paris, Stany Zjedn., 328 H14
Parish, Argentyna, 363 F4
Parish, Stany Zjedn., 329 E18
Parish, Urugwaj, 363 B7
Parisien, Bassin— (Basen Paryski), kotl., Francja, 137 CD8-11
Parisienne, Ile—, w., Kanada, 328 B10
Parit Buntar, Malezja, 246 J5
Parita, Golfo de—, zat., Panama, 351 C2
Pārīz, Iran, 261 G7
Pariżskaja Kommuna, ZSRR, 196 E17
Pariżskij, ZSRR, 201 i10
Pariižský kanál, rz., Czechosłowacja, 98 H14-15
Pārjuman, Afganistan, 262 E11
Pārk, Iran, 262 i10
Park City, Stany Zjedn., 323 D9
Park Falls, Stany Zjedn., 327 C4, 317 C10
Park Forest, Stany Zjedn., 327 G7, 313 E4
Park Hall, Stany Zjedn., 319 F4, 332 C5
Park Head, Kanada, 328 D13
Park Headquarters, Stany Zjedn., Park Narodowy Jeziora Kraterowego, 333 b2
Park Headquarters (Wielki Kanion Kolorado) → Grand Canyon
Park Point, przyl., Stany Zjedn., 333 i6
Park Range, g., Stany Zjedn., 323 FG10, 309 CD5
Park Rapids, Stany Zjedn., 317 B8
Park Ridge, Stany Zjedn., 322 a1
Park Ridge, Stany Zjedn., 321 A3
Park River, Stany Zjedn., 317 A7
Park Slope, Stany Zjedn., 321 C4
Park View, Stany Zjedn., 324 H10
Parkano, Finlandia, 187 EF8
Parkata, ZSRR, 215 C12
Parkentin, NRD, 100 e8
Parker, Stany Zjedn., 317 D7
Parker, Stany Zjedn., 311 Energetyka
Parker, Cape—, przyl., Kanada, 299 C10
Parker, Mount—, g., Hongkong, 228 b14
Parkersburg, Stany Zjedn., 313 F7, 310 D10
Parkersburg, Stany Zjedn., 327 F2
Parkes, Australia, 373 D7, 370 F9
Parkesburg, Stany Zjedn., 319 C5
Parkham, Wielka Brytania, 133 C4
Parkhill, Kanada, 328 E13
Parkowo, Polska, 85 F7
Parksley, Stany Zjedn., 319 G5
Parkston, Stany Zjedn., 317 D7
Parkton, Stany Zjedn., 319 C3, 332 B5
Parkuttā, Pakistan, 253 B4
Parkville, Stany Zjedn., 319 D3
Parli, India, 252 B3, 249 E5
Parlytau, ZSRR, 209 b4
Parma, Stany Zjedn., 328 G13, 313 E7
Parma, Stany Zjedn., 323 E5
Parma, Stany Zjedn., 328 F10
Parma, miasto, adm., Włochy, 153 D5, 142 B12
Parma, rz., Włochy, 153 D5
Parmana, Wenezuela, 352 D10
Parnaguá, Brazylia, 361 C4, 344 F9
Parnaíba, Brazylia, 344 D9
Parnaíba, Rio—, rz., Brazylia, 344 D9
Parnaja, ZSRR, 206 B10, 208 C20
Parnamirim, Brazylia, 361 B7, 344 E10
Parnassós, Óros— (Parnas), g., Grecja, 175 E15, 142 E16
Parnassus, Nowa Zelandia, 375 F5
Parnauti, ZSRR, 194 F6
Parnawa → Pärnu
Parnawa (rz.) → Pärnujõgi
Parnawska, Zatoka → Pärnu laht
Parndana, Australia, 373 E1, 369 G7
Parndorf, Austria, 98 H11, 167 C2
Párnēs, Óros—, g., Grecja, 175 f7-8, 176 E16
Párnica, Czechosłowacja, 98 E16
Párnōn Óros, g., Grecja, 175 FG15-16, 143 F18
Parnowo, Polska, 93 i12
Pärnu (Parnawa), ZSRR, 197 D6, 187 G9, 179 D3
Pärnu-Jaagupi, ZSRR, 197 D6
Pärnu laht (Zatoka Parnawska), zat., ZSRR, 197 D6
Pärnujõgi (Parnawa), rz., ZSRR, 197 D6, 187 G9
Pāro, India, 255 F10
Paro, rz., Bhutan, 256 B4
Paro Dzong, Bhutan, 256 B4, 254 F11
Pārola, India, 253 i4
Paromaj, ZSRR, 215 B12
Paroo Channel, rz., Australia, 373 C4, 370 F8
Paroo River, rz., Australia, 373 C5, 370 EF8
Paropamis → Feroz Koh
Páros, Grecja, 176 F18
Páros, w., Grecja, Cyklady, 176 F18, 143 F19
Paroșeni, Rumunia, 171 Górnictwo
Parovat, ZSRR, 188 D29
Parowan, Stany Zjedn., 324 H7
Parque del Cerro, g., Urugwaj, 347 a11
Parracombe, Wielka Brytania, 133 B5
Parral, Chile, 359 F3, 347 F3
Parramatta, Australia, 372 i11, 373 D8
Parramatta River, rz., Australia, 372 i11
Parramore Island, w., Stany Zjedn., 319 G5, 332 D6
Parras de la Fuente, Meksyk, 336 E8
Parravicini, Argentyna, 363 F6
Parrett, rz., Wielka Brytania, 133 B7, 128 J9
Parrita, Kostaryka, 339 F4
Parrocchietta, La—, Włochy, 156 b2
Parry Bay, zat., Kanada, 299 E9
Parry, Cape—, przyl., Kanada, 303 D16
Parry Island, w., Kanada, 328 C14
Parry Islands, w., Kanada, 303 C18-19
Parry, Kap—, przyl., Grenlandia, 299 C11
Parry, Kap—, przyl., Grenlandia, 299 D21
Parry Sound, Kanada, 328 C14, 313 C8, 300 i9
Parry'ego, Wyspy → Parry Islands
Parry'ego Zatoka → Parry Bay
Parryøya, w., Svalbard, 70 a9-10
Parsberg, NRF, 108 E13, 81 G11
Parschlug, Austria, 162a f11
Parseier Spitze, g., Austria, 157 B10
Parsęta, rz., Polska, 85 C5, 82 C16
Parsnip River, rz., Kanada, 304 G16
Parsonage Point, przyl., Stany Zjedn., 321 B5
Parsons, Stany Zjedn., 318 G8, 309 D7
Parsons, Stany Zjedn., 313 H3
Parsons, Stany Zjedn., 332 B2, 313 F8
Parsons Range, wzg., Australia, 369 B7
Parsteiner See, jez., NRD, 102 F16
Pärsti, ZSRR, 197 D7
Parszowice, Polska, 89 C4
Parszów, Polska, 94 i12
Partó, Ilha do—, w., Brazylia, 353 GH17
Pártanna, Włochy, 154 K7
Partanna, Włochy, 154 d17
Partenen, Austria, 157 C10
Partenstein, Austria, 162 Energetyka
Parthargāon, Nepal, 255 E9, 254 F9
Parthe, rz., NRD, 100 k23
Parthenay, Francja, 137 F6
Partille, Szwecja, 123 m28
Partington, Wielka Brytania, 131 C4
Partinico, Włochy, 154 J8
Partizánske, Czechosłowacja, 98 F14
Partizanskoje, ZSRR, 213 B3
Partoș, Rumunia, 169 G3
Pártraighe, Sliabh—, g., Irlandia, 128 H2
Partūd, India, 252 B3
Paru de Oeste, Rio—, rz., Brazylia, 353 H14, 344 CD6
Paru, Rio—, rz., Brazylia, 353 H16, 344 D7
Parú, Río—, rz., Wenezuela, 352 E9
Parú, Serranía—, g., Wenezuela, 352 E10
Parucito, Río—, rz., Wenezuela, 352 E10
Pārup, Dania, 116 A1
Parur, India, 252 F3
Paruro, Peru, 357 E6, 343 F3
Parutino, ZSRR, 196 G10
Parva, Rumunia, 169 C10
Parvān, adm., Afganistan, 262 D13-14
Parvān, rz., India, 253 G5
Pārvatī, rz., India, 253 G5, 249 CD5
Parvati, rz., India, 255 F2
Parvatipur, Pakistan, 256 D3, 254 G11, 250 C7
Parvatipuram, India, 252 B6, 249 E6
Pârvomaj, Bułgaria, 173 E7
Parwich, Wielka Brytania, 131 D7
Parys, Republika Południowej Afryki, 290a B7, 292 H5
Paryski, Basen → Parisien, Bassin—
Parysów, Polska, 90 B15
Paryż, Polska, 89 a22
Paryż (Francja) → Paris
Parzęczew, Polska, 89 B10
Parzniewice, Polska, 90 C11
Parzno, Polska,

Pauk, Birma, 245 B2
Paukhkaung, Birma, 245 C2
Pauksa Taung, g., Birma, 245 C2
Pauktaw, Birma, 245 B1
Paul da Serra, g., Portugalia, Madera, 70 ae48
Paul do Mar, Portugalia, Madera, 70 ae48
Paula, Argentyna, 363 F2
Paula, Malta, 145 p20
Paula Cândido, Brazylia, 364 D6
Paula Pereira, Brazylia, 360 B7
Paulatuk, Kanada, 303 E16
Paulding, Stany Zjedn., 328 G10
Paulding, Zatoka—, zat., Antarktyda, 66 17
Pauléoula, Wybrzeże Kości Słoniowej, 285 G7
Paulhac, Francja, 138 h24
Pauli, ZSRR, 205 D10
Paulinenaue, NRD, 102 F15
Păulis, Rumunia, 169 E4
Paulis (Kongo-Kinshasa) → Isiro
Paulista, Brazylia, 361 A9
Paulistana, Brazylia, 361 B6, 344 E9
Paulistas, Brazylia, 364 B6, 361 G5
Paulo Afonso, Brazylia, 361 B7, 344 E10
Paulo Afonso, Cachoeira de—, wdsp., Brazylia, 361 B7
Paulpietersburg, Republika Południowej Afryki, 290a B9
Pauls Valley, Stany Zjedn., 318 H7
Paulsboro, Stany Zjedn., 322 fg6, 319 C6
Păunești, Rumunia, 170 E15
Paungdi, Birma, 245 C2, 250 E9
Paunglaung Chaung, rz., Birma, 245 BC3
Paunsdorf, NRD, 100 k23
Paurī, India, 255 G2, 253 G5
Paurito, Boliwia, 347 B5
Pausa, NRD, 108 B13
Pausa, Peru, 357 F5, 343 G3
Pausin, NRD, 100 a1
Paute, Ekwador, 351 i3
Pauto, Río—, rz., Kolumbia, 351 E7
Pautovo, ZSRR, 206 E5
Pauwela, Stany Zjedn., Hawaje, 380 k15
Pāvagadā, India, 252 D3
Pavāī, India, 253 G7
Pavant Mountains, g., Stany Zjedn., 324 G7-8
Pavāṅga, India, 255 D5
Pavão, Brazylia, 361 F6, 344 G9
Pavarolo, Włochy, 156 i11
Pavda, ZSRR, 201 C9
Pāveh, Iran, 261 D3
Pavel banja, Bułgaria, 173 D7
Pavelec, ZSRR, 199 H11
Pavelsko, Bułgaria, 173 F6
Pavia, miasto, adm., Włochy, 157 F8, 153 C4, 142 B11
Pavia, Naviglio di—, kan., Włochy, 156 e4
Pavillons-sous-Bois, Les—, Francja, 140 b3-4
Pavilly, Francja, 134 E14
Pavilnys, ZSRR, 193 p16
Pāvlīsta, ZSRR, 197 F3
Pavin, Lac—, jez., Francja, 138 h22
Pavino, ZSRR, 200 B18, 188 G20
Pavli → Pehlivanköy
Pavlič, ZSRR, 198 G11
Pavlikeni, Bułgaria, 173 C7
Pavlodar, miasto, adm., ZSRR, 208 D14, 209 d16, 179 D8
Pavlograd, ZSRR, 196 E14, 191 E8
Pavlogradka, ZSRR, 208 C12, 205 G10
Pavlovac, Jugosławia, 167 G3, 163 D6
Pavlovce nad Uhom, Czechosłowacja, 98 F22
Pavlovka, ZSRR, 196 F16
Pavlovka, ZSRR, 196 G12
Pavlovka, ZSRR, 201 G6, 207 C4
Pavlovka, ZSRR, 202 A8, 192 C14
Pavlovka, ZSRR, 206 B10
Pavlovka, ZSRR, 207 E3
Pavlovka, ZSRR, 208 C14
Pavlovo, ZSRR, 200 F15, 192 B12
Pavlovsk, ZSRR, 196 C19, 191 D11
Pavlovsk, ZSRR, 197 C12
Pavlovsk, ZSRR, 206 D3, 208 D17, 205 G12
Pavlovskaja, ZSRR, 203 B5, 191 F10
Pavlovské vrchy, g., Czechosłowacja, 97 F11
Pavlovskij, ZSRR, 201 E4
Pavlovskij, ZSRR, 207 D7
Pavlovskij-Posad, ZSRR, 199 F10
Pavlovskoje, ZSRR, 194 E6
Pavlyš, ZSRR, 196 E12, 191 E7
Pavoloč, ZSRR, 195 D8
Pavón, Argentyna, 363 C3
Pavón, Argentyna, 363 D4
Pavón, Kolumbia, 351 F6
Pavón, Arroyo—, rz., Argentyna, 363 C3
Pavón, Punta—, przyl., Urugwaj, 363 D6
Pavullo nel Frignano, Włochy, 153 D5
Pavuna, Arroio—, rz., Brazylia, 362 d13
Pavuvu, w., Wyspy Salomona, 380 q22
Pavy, ZSRR, 197 D11
Paw Paw, Stany Zjedn., 327 F9, 313 D5
Paw Paw, Stany Zjedn., 332 B3
Pawai, Pulau—, w., Singapur, 240d b1
Pawākhāli, India, 256 C2
Pawan, Sungai—, rz., Indonezja, 241 E4
Pawcatuck, Stany Zjedn., 320 F6, 329 G23
Pawhuska, Stany Zjedn., 318 G7
Pawleys Island, Stany Zjedn., 332 H2
Pawling, Stany Zjedn., 320 E2, 329 G21
Pawłocińska Góra, wzg., Polska, 93 m21
Pawłowice, Polska, 89 B5
Pawłowice, Polska, 89 F9
Pawłowice, Polska, 91 g8
Pawłowice, Polska, 91 r22
Pawłowiczki, Polska, 89 E8
Pawłów, Polska, 89 d25
Pawłów, Polska, 90 C18
Pawłów, Polska, 94 j13
Pawn, Nam—, rz., Birma, 245 C3, 250 D9
Pawnee, Stany Zjedn., 318 G7
Pawnee, Stany Zjedn., 327 i5
Pawnee City, Stany Zjedn., 317 E7
Pawonków, Polska, 89 D9
Pawtuckaway Pond, jez., Stany Zjedn., 320 B7
Pawtucket, Stany Zjedn., 320 E7, 329 G23
Paximádia, w., Grecja, 176 H17
Paxinos, Stany Zjedn., 331 a6
Paxoí, w., Grecja, Wyspy Jońskie, 175 D13
Paxson, Stany Zjedn., 303 F11
Paxtang, Stany Zjedn., 331 c5
Paxton, Stany Zjedn., 320 D6
Paxton, Stany Zjedn., 327 H6, 317 E11
Paxton, Stany Zjedn., 331 b5
Paxtonia, Stany Zjedn., 331 c5
Paya Lebar, Singapur, 240d a2
Payāgpur, India, 255 E6
Payagyi, Birma, 245 D3
Payar, Senegal, 285 B3
Payas, Turcja, 265 D7
Payer, Kap—, przyl., Grenlandia, 299 B16
Payer, Kapp—, przyl., Svalbard, 70 b9
Payerbach, Austria, 97 H9
Payerne, Szwajcaria, 160 c19, 157 C3
Payers Land, reg., Grenlandia, 299 C21
Payette, Stany Zjedn., 323 D5
Payette River, rz., Stany Zjedn., 323 DE5-6
Paylani, India, 252 F3, 249 F5
Paymogo, Hiszpania, 149 G4
Payne, Stany Zjedn., 328 G10
Payne Bay, Kanada, 300 F11
Payne Bay, zat., Kanada, 300 F12
Payne Lake, jez., Kanada, 300 G11
Payne River, rz., Kanada, 300 FG11
Paynes Find, Australia, 372 b3, 369 E3
Payong, Tanjong—, przyl., Malezja, 241 D4
Paysandú, miasto, adm., Urugwaj, 363 B5, 360 E3
Payson, Stany Zjedn., 323 F8
Payún, Cerro—, g., Argentyna, 359 F4, 347 F4
Payún Matru, Cerros—, g., Argentyna, 359 F4
Paz, Argentyna, 363 C3
Paz, Bahía de la—, zat., Meksyk, 335 E4
Paz, Banco de—, podwodn., 338 C3-4
Paz de Río, Kolumbia, 351 D6
Paz, La—, Argentyna, 360 D3, 347 E6
Paz, La—, Argentyna, 359 D5, 347 E4
Paz, La—, miasto, adm., Boliwia, 358 G7, 343 G4
Paz, La—, Honduras, 339 E4
Paz, La—, Meksyk, 335 E4
Paz, La—, Urugwaj, 363 D6
Paz, La—, Urugwaj, 363 D7
Paz, La—, Wenezuela, 351 B6
Paz, Río de la—, rz., Boliwia, 358 G8, 347 B4
Paza, Ponta—, przyl., Brazylia, 361 C8
Pāzanān, Iran, 261 F4
Pazar, Turcja, 203 G6, 266 B9
Pazar, rz., Turcja, 203 GH6, 266 B9
Pazarcık, Turcja, 265 D7
Pazardžik, miasto, adm., Bułgaria, 173 E5, 143 C19
Pazarköy, Turcja, 176 D20
Pazarlıköy, Turcja, 145 g10
Pazarsu, Turcja, 203 i2
Pazaryeri, Turcja, 176 D22
Pazaryeri [Beydağ], Turcja, 176 E21
Pazin, Jugosławia, 162b a1, 163 D2
Pazña, Boliwia, 358 H8
Pazundaung, Birma, 240d f7
Pazundaung, rz., Birma, 240d f7
Pazzigno, Włochy, 156 j14
Pątnowskie, Jezioro—, jez., Polska, 85 G10
Pątnów, Polska, 85 G10
Pčas, rz., ZSRR, 194 B2
Pčelarovo, Bułgaria, 173 B12
Pčelnik, Bułgaria, 168 j11
Pčevža, ZSRR, 199 B4
Pčevža, rz., ZSRR, 199 B3-4
Pchusun, ZSRR, 215 G8
Pcim, Polska, 90 F11
Pčinja, rz., Jugosławia, 164 G10
Pe, Birma, 245 F4
Peabody, Stany Zjedn., 320 C8, 329 F24
Peabody Bugt, zat., Grenlandia, 299 C12
Peace River, Kanada, 304 G17
Peace River, rz., Kanada, 304 G18
Peach Island, w., Kanada, 322 i11
Peach Springs, Stany Zjedn., 324 i7
Peachland, Stany Zjedn., 332 F1
Peacock Hills, wzg., Kanada, 303 E18-19
Peacock Point, przyl., Wake, 379 i7
Pealma Falls, wdsp., Gujana, 352 D12
Peak Forest, Wielka Brytania, 131 C6
Peak Hill, Australia, 369 E3
Peak Hill, Australia, 373 D7, 370 F9
Peak Mountain, g., Stany Zjedn., 325 D3
Peal de Becerro, Hiszpania, 149 G6
Peale Island, w., Wake, 379 i7
Peale, Mount—, g., Stany Zjedn., 324 G9
Peard Bay, zat., Stany Zjedn., 303 D9
Peares, Los—, Hiszpania, 148 Energetyka
Peares, Pantano de los—, zb., Hiszpania, 149 B4
Pearl City, Stany Zjedn., Hawaje, 380 n19, 380 h10, 380 j14
Pearl Harbor, zat., Stany Zjedn., Hawaje, 380 n18-19, 380 h9-10
Pearl River, Stany Zjedn., 321 A3, 320 F1
Pearl River, rz., Stany Zjedn., 318 J11, 310 E9
Pearsall, Stany Zjedn., 318 K6
Pearson, Argentyna, 363 C3
Pearson, Stany Zjedn., 314 J6
Pearson, Stany Zjedn., 319 D5
Pearson, Stany Zjedn., 327 C5
Pearston, Republika Południowej Afryki, 290a E6
Peary Channel, cieśn., Kanada, 303 C20-21
Peary Land (Ziemia Peary'ego), reg., Grenlandia, 299 B18-20
Pease River, rz., Stany Zjedn., 318 H5-6
Pebane, Mozambik, 291 F7
Pebas, Peru, 351 i7, 343 D3
Pebble Creek, rz., Stany Zjedn., 322 i9
Pébo, Czad, 274 G9
Peć, Jugosławia, 163 G9, 142 C17
Pecan Island, Stany Zjedn., 318 K9
Peçanha, Brazylia, 364 B6, 361 G5, 347 B9
Pecatonica, Stany Zjedn., 327 F5
Pecatonica River, rz., Stany Zjedn., 327 F5
Pécel, Węgry, 168 d6, 98 i16
Peceneaga, Rumunia, 170 GH17
Pečenegi, ZSRR, 196 D15
Pečenežin, ZSRR, 195 E3
Pečenga, ZSRR, 187 B12, 179 C4
Pecetto, Włochy, 156 i11
Pech Nil, przet., Kambodża, 246 G7
Pechea, Rumunia, 170 F16
Péchelbronn, Francja, 136 Surowce mineralne
Pechern, NRD, 102 i19
Pechön, KRLD, 235 F3
Pechu, ZSRR, 194 E5, 203 E6
Peči, ZSRR, 200 G16
Pecica, Rumunia, 169 E3
Pěčín, Czechosłowacja, 92 s19
Pecineaga, Rumunia, 170 J17
Peciu-Nou, Rumunia, 169 F3
Pecixe, Ilha—, w., Gwinea Portugalska, 285 D2
Peckelsheim, NRF, 101 H8
Peckman River, rz., Stany Zjedn., 321 B2
Pečky, Czechosłowacja, 97 C8
Peconic, Stany Zjedn., 320 F5
Pečora, ZSRR, 188 D25, 205 D7, 179 C6
Pečora, ZSRR, 195 E7
Pečora (Peczora), rz., ZSRR, 188 C23, 205 D6, 183 C6
Pecora, Capo—, przyl., Włochy, Sardynia, 154 j3
Pecoraro, Monte—, g., Włochy, 154 J11
Pečorskaja guba (Zatoka Peczorska), zat., ZSRR, 188 B24, 205 D6-7
Pečorskoje more (Morze Peczorskie), m., 188 B22-25
Pečory, ZSRR, 197 E9
Pecos, Stany Zjedn., 318 J4, 309 E6
Pecos River, rz., Stany Zjedn., 318 J4-5, 309 E6
Pecq, Le—, Francja, 140 b1
Pecquencourt, Francja, 140 k13
Pécs (Pecz), miasto, adm., Węgry, 167 F5, 142 A16
Pécsely, Węgry, 168 g9
Pécsi-víz, rz., Węgry, 167 FG4-5
Pécsvárad, Węgry, 167 F5
Pečurice, Jugosławia, 162b g12
Pecz → Pécs
Peczora → Pečora
Peczorska, Zatoka → Pečorskaja guba
Peczorskie, Morze → Pečorskoje more
Pedana, India, 252 C5
Pedara, Włochy, 145 m14
Pedasí, Panama, 351 D2, 339 G5
Pedaso, Włochy, 153 E8
Peddapalli, India, 252 B4, 249 E5
Peddāpuram, India, 252 C6
Peddavagu, rz., India, 252 C4
Peddie, Republika Południowej Afryki, 290a E7
Pededze, rz., ZSRR, 197 E9
Pedernal, Argentyna, 363 A5
Pedernales, Ekwador, 351 G2
Pedernales, Wenezuela, 352 C11
Pedernales, Salar de—, soln., Chile, 358 L7
Pedernales River, rz., Stany Zjedn., 318 J6
Pederneira, Cachoeira—, wdsp., Brazylia, 357 C9, 343 E4
Pederneiras, Brazylia, 362 i2
Pedersker, Dania, Bornholm, 85 A3
Pedlaíos, rz., Cypr, 265 a18
Pedirka, Australia, 369 E7
Pedjajõgi, rz., ZSRR, 197 D8
Pedjontan, Pulau—, w., Indonezja, 241 D3
Pedlar's Rest, Wielka Brytania, 131 G2
Pedoúlas, Cypr, 265 b17
Pedra, Brazylia, 361 B8
Pedra Azul, Brazylia, 361 F6, 344 G9
Pedra de Amolar, Brazylia, 361 C3, 344 F8
Pedra de Amolar, Cachoeira—, wdsp., Brazylia, 361 B4
Pedra de Maria da Cruz, Brazylia, 361 E4
Pedra Lume, Wyspy Zielonego Przylądka, 285
Pedra Pintada, Brazylia, 352 F12
Pedra Selada, Brazylia, 364 F4
Pedrada, g., Portugalia, 149 C3
Pedralbes, Hiszpania, 141 a28
Pedras, Brazylia, 353 i14, 344 D6
Pedras Altas, Brazylia, 360 D6, 347 E7
Pedras Negras, Brazylia, 343 F5
Pedras, Rio de—, rz., Brazylia, 361 D4
Pedraza La Vieja, Wenezuela, 351 D7
Pedregal, Panama, 340 b14
Pedregal, Wenezuela, 351 B7
Pedregulho, Brazylia, 364 D1, 362 H3
Pedreira, Brazylia, 364 F2
Pedreira, Rio—, rz., Brazylia, 353 G17
Pedreiras, Brazylia, 344 D9
Pedrera, Urugwaj, 363 D8
Pedrera, La—, Kolumbia, 352 H8
Pedro Afonso, Brazylia, 361 B2, 344 E8
Pedro Aguirre Cerda, (7), stacja badawcza, Antarktyka, Szetlandy Południowe, 66 36
Pedro Bank, podwodn., 339 D6
Pedro Betancourt, Kuba, 338 B3
Pedro Cays, w., Jamajka, 340 D6
Pedro Chico, Kolumbia, 351 G7
Pedro de Freitas, Brazylia, 353 F17
Pedro de Valdivia, Chile, 358 J7, 347 C4
Pedro do Rio, Brazylia, 364 F5
Pedro II, Ilha—, fizj., Brazylia/Wenezuela, 352 G9, 343 C4
Pedro Gallo, Chile, 359 B3
Pedro Gomes, Brazylia, 344 G7
Pedro González, Isla—, w., Panama, 351 C3
Pedro Juan Caballero, Paragwaj, 347 C6
Pedro Leopoldo, Brazylia, 364 C4, 361 G4
Pedro Luro, Argentyna, 360 H1, 348 F5
Pedro Martinez, Hiszpania, 149 G8
Pedro Muñoz, Hiszpania, 149 E9
Pedro P. Lasalle, Argentyna, 363 G3
Pedro R. Fernández, Argentyna, 360 C3
Pedro Valley [Linda Mar], Stany Zjedn., 325 D2-3
Pedro Vargas, Argentyna, 359 E4
Pedrola, Hiszpania, 150 C10
Pedroñeras, Las—, Hiszpania, 150 E9
Pāduru Tuduwa, przyl., Cejlon, 252 G5
Pee Dee, Stany Zjedn., 332 G2
Pee Dee River, rz., Stany Zjedn., 332 H2, 314 H8, 310 E11
Peebinga, Australia, 373 E3, 370 F8
Peebles, Kanada, 323 A12
Peebles, miasto, adm., Wielka Brytania, 127 F8
Peekskill, Stany Zjedn., 320 F2, 329 G21, 313 E11
Peel, Wielka Brytania, Wyspa Man, 128 G7
Peel, reg., Holandia, 114 EF7-8
Peel Plateau, wyż., Kanada, 303 E14
Peel Point, przyl., Kanada, 303 D18
Peel River, rz., Australia, 373 C8
Peel River, rz., Kanada, 303 E13-14
Peel Sound, cieśn., Kanada, 299 D6
Peela, Cieśnina → Peel Sound
Peene (Piana), rz., NRD, 102 C17, 102 D17, 82 C13
Peenemünde, NRD, 102 C17
Peer, Belgia, 113 B7
Peera Peera Poolanna Lake, jez., Australia, 370 E7
Peez, NRD, 100 d9
Pefferlaw, Kanada, 328 D15
Pega-do, w., Korea Pd., 235 F2
Pēgádia, Grecja, 176 H20
Pegasus Bay (Zatoka Pegaza), zat., Nowa Zelandia, 375 F5
Pegau, NRD, 102 i14
Pegaza, Zatoka → Pegasus Bay
Peggau, Austria, 162a g11
Pegli, Włochy, 156 f7
Pegnitz, NRF, 108 D13, 81 G11
Pegnitz, rz., NRF, 108 D12, 81 G11
Pego, Hiszpania, 150 F11
Pégomas, Francja, 144 i13
Pegtymel', rz., ZSRR, 212 C20-21
Pegtymel'skij chrebet, g., ZSRR, 212 C20-21
Pegu, Birma, 245 D3, 250 E9
Pegu Myit, rz., Birma, 245 CD3
Pegu Yoma, g., Birma, 245 BC2, 250 DE9
Pehčevo, Jugosławia, 173 F2, 164 H11
Pehlivanköy [Pavli], Turcja, 173 G10, 176 B19
Pehowa, India, 255 C1
Pehuajó, Argentyna, 363 E2, 360 F2, 347 F5
Peillon, Francja, 144 d6
Peillonnex, Francja, 160 f17
Peilstein, Austria, 97 F5
Peine, Chile, 358 J7
Peine, NRF, 101 G10, 81 D10
Peipsi järv (Jezioro Pejpus), jez., ZSRR, 197 D9
Peiraieús (Pireus), Grecja, 175 g7, 176 F16, 143 F18
Peirce, Cape—, przyl., Stany Zjedn., 303 G8
Peiss, NRF, 108 H13
Peissen, NRF, 109 B6
Peissenberg, NRF, 108 H12
Peiting, NRF, 108 H11
Peitz [Picno], NRD, 102 H18
Peixe, Brazylia, 361 D2, 344 F8
Peixe, Rio do—, rz., Brazylia, 344 FG7
Peixe, Rio do—, rz., Brazylia, 347 C7
Peixe, Rio do—, rz., Brazylia, 360 B7
Peixe, Rio do—, rz., Brazylia, 364 B2
Peixe, Rio do—, rz., Brazylia, 364 B5
Peixe, Rio do—, rz., Brazylia, 364 F2
Peixian, Chiny, 232 H5, 227 D8
Peixian, Chiny, 232 H6, 227 D9
Peixotos, Brazylia, 355 Gospodarka
Pejpus, Jezioro → Čudskoje ozero; Peipsi järv
Pek, rz., Jugosławia, 169 i4, 163 E10
Pek-san, g., KRLD, 235 D3
Pek-san, g., KRLD, 235 D4
Pekajang, Malezja, 240d a1
Pekalongan, Indonezja, 240d n17, 241 F3
Pekam, KRLD, 235 B5
Pekan, Malezja, 246 K6, 241 D2
Pekin, Stany Zjedn., 327 H5, 317 E11
Pekin (miasto, Chiny) → Beijing
Peklino, ZSRR, 199 H5
Pěkov, Czechosłowacja, 92 q18
Pekža, rz., ZSRR, 199 E11, 187 H16
Pektu-san, g., KRLD, 235 AB5
Pektubajevo, ZSRR, 200 D20
Pekul'nej, chrebet—, g., ZSRR, 212 C20-21
Péla, Gwinea, 285 F6
Pel'a-Chovanskaja, ZSRR, 200 G16
Pelabuhan Ratu, Teluk—, zat., Indonezja, 240d n15-16, 241 F3
Pelabuhanratu, Indonezja, 240d n16, 241 F3
Pelada, La—, Argentyna, 360 D2
Pelagie, Isole—, w., Włochy, 282 C14, 142 G13
Pelagonēsion, w., Grecja, 176 D16-17
Pelagonija, reg., Jugosławia, 163 H10
Pelagoński, Masyw—, fizj., Jugosławia, Grecja, 174 Typy rzeźby
Pelaihari, Indonezja, 241 E4
Pelalawan, Indonezja, 246 L6, 241 D2
Pelantar, Malezja, 240d a3
Pelat, Mont—, g., Francja, 138 H13
Pelau, w., Wyspy Salomona, 380 q22
Pelayo, Wenezuela, 352 C11
Peleaga, g., Rumunia, 169 G6
Pelechuco, Boliwia, 357 F7, 343 F4
Peleduj (Poledui°), rz., ZSRR, 211 E7-8
Peleduj, ZSRR, 211 E8, 180 D12
Pelée, Ile—, w., Francja, 140 e7
Pelee Island, w., Kanada, 328 G12, 313 E6
Pelée, Montagne—, g., Martynika, 70 ab46, 340 E10
Pelee Point, przyl., Kanada, 328 G12, 313 E6
Pelekech, g., Kenia, 279 i2
Peleng, Pulau—, w., Indonezja, 242 E6
Peleng, Selat—, cieśn., Indonezja, 242 E6
Pelenija, ZSRR, 195 F6
Pelham, Stany Zjedn., 314 J5
Pelham, Stany Zjedn., 320 C7
Pelham, Stany Zjedn., 320 D5
Pelham, Stany Zjedn., 321 B5
Pelham Manor, Stany Zjedn., 321 B5
Pelhřimov, Czechosłowacja, 97 E8
Pelican Cone, g., Stany Zjedn., 333 e7
Pelican Creek, rz., Stany Zjedn., 333 e6-7
Pelican Mountains, g., Kanada, 304 G18
Pelican Point, przyl., Stany Zjedn., 331 g10
Pelicanpunt, przyl., Republika Południowej Afryki, 292 G2
Pélion Óros, g., Grecja, 176 D16
Pelišat, Bułgaria, 173 C6
Pelister, g., Jugosławia, 163 i10
Pelješac, płw., Jugosławia, 162b ef8-9, 163 FG6, 142 C15
Pelješki kanal, cieśn., Jugosławia, 162b ef7-8
Pelkum, NRF, 110 b7
Pélla, Grecja, 175 C15
Pella, Republika Południowej Afryki, 290a C3
Pella, Stany Zjedn., 327 G2, 317 E9
Pellaro, Włochy, 145 k16
Pellaro, Punta di—, przyl., Włochy, 145 k16
Pellegrini, Argentyna, 360 G1, 347 F5
Pellegrini, Lago—, jez., Argentyna, 359 G5
Pellegrino, Monte—, g., Włochy, 154 d18
Pelleluhu Islands, w., Nowa Gwinea Australijska, 379 s24
Pellerine, La—, Francja, 134 H10
Pellestrina, Włochy, 153 c15
Pellestrina, Litorale di—, mierz., Włochy, 153 c15
Pellice, rz., Włochy, 153 D2
Pellinge, w., Finlandia, 197 B7
Pello, Finlandia, 118 C25, 187 C8
Pellston, Stany Zjedn., 328 C10
Pellworm, w., NRF, 101 B6-7, 81 B8
Pelly Bay, Kanada, 299 E8
Pelly Bay, zat., Kanada, 299 E7
Pelly Lake, jez., Kanada, 304 E20
Pelly, Le—, Francja, 160 f19
Pelly, Mount—, g., Kanada, 303 E20
Pelly Mountains, g., Kanada, 304 F14-15
Pelly Plateau, wyż., Kanada, 304 F14
Pelly Point, przyl., Kanada, 304 I25
Pelly River, rz., Kanada, 304 F14
Pelón de Nado, Cerro—, g., Meksyk, 336 G10
Pelopónnēsos (Peloponez), płw., Grecja, 175 F14-15, 142 F17-18
Peloritani, Monti— (Góry Pelorytańskie), g., Włochy, 145 k114-16, 154 JK10
Peloro, Capo— [Punta del Faro], przyl., Włochy, 145 j16, 154 J10
Pelorytańskie, Góry → Peloritani, Monti—
Pelotas, Brazylia, 360 D6, 347 E7
Pelotas, Rio—, rz., Brazylia, 360 BC7, 347 D7
Pelouse, Pointe—, g., Francja, 160 f18
Pelovo, Bułgaria, 173 C5
Pelplin, Polska, 85 D11, 82 C18
Pelsart Group, w., Australia, 372 b1-2
Pelton, Kanada, 322 j11
Pelusium, ruiny, ZRA, 146 a3, 278 A5
Pel'ušn'a, ZSRR, 199 C4
Pelvoux, Massif du—, g., Francja, 138 H13, 142 B10
Pély, Węgry, 98 i18, 167 D9
Pelym, ZSRR, 201 C4
Pelym, ZSRR, 201 C13
Pelym, rz., ZSRR, 205 E8
Pelymskij Tuman, ozero—, jez., ZSRR, 188 F28
Pelynt, Wielka Brytania, 133 D3
Pelczyce, Polska, 85 E4, 82 C15
Pelczyn, Polska, 89 C5
Pelkinie, Polska, 90 E17
Pemadumcook Lake, jez., Stany Zjedn., 329 C25-26
Pemalang, Indonezja, 240d n17
Pemanggil, Pulau—, w., Malezja, 246 K7, 241 D2
Pemar → Paimio
Pemar fjärd, fiord, Finlandia, 197 B4
Pematang, Indonezja, 241 E2
Pematangsiantar, Indonezja, 246 K4, 241 D1
Pemba, Zambia, 293 F2, 291 F5
Pemba Island, w., Tanzania, 291 D7-8
Pemberton, Australia, 372 e3, 369 F3
Pemberton, Kanada, 323 A2
Pemberville, Stany Zjedn., 328 G11
Pemberwick, Stany Zjedn., 321 A5-6
Pembina River, rz., Kanada, 304 H17
Pembina River, rz., Kanada, Stany Zjedn., 317 A6-7, 304 i21
Pembine, Stany Zjedn., 327 C6, 317 C11-12
Pembroke, Kanada, 328 C17, 313 C9, 300 i10
Pembroke, Stany Zjedn., 328 F16
Pembroke, Stany Zjedn., 332 G2, 314 H8
Pembroke, Wielka Brytania, 133 A3, 128 J7
Pembroke, Cape—, przyl., Kanada, 300 F9
Pembroke Dock, Wielka Brytania, 133 A3
Pembrokeshire, adm., Wielka Brytania, 133 A2-3, 125 Gęstość zaludnienia
Pembuang [Serujan], Sungai—, rz., Indonezja, 241 E4
Pembunuh, Indonezja, 240d b2
Pemping, Pulau—, w., Indonezja, 240d b2
Pemuco, Chile, 359 F2
Pemzašen, ZSRR, 204 H9
Pen, India, 252 B1
Pen Argyl, Stany Zjedn., 329 H19
Pena, rz., ZSRR, 196 C15
Peña Blanca, Chile, 359 B3
Peña de Francia, Sierra de—, g., Hiszpania, 149 D5-6
Peña Grande, Hiszpania, 150 c21
Peña Negra, Paso de—, przel., Chile/Argentyna, 359 B4
Peña Nevada, Cerro—, g., Meksyk, 336 F10
Peña, Sierra de la—, g., Hiszpania, 150 B10-11
Penacook, Stany Zjedn., 320 B6
Penacova, Portugalia, 149 D3
Peñafiel, Hiszpania, 149 C7
Penafiel, Portugalia, 149 C3
Peñogache, g., Hiszpania/Portugalia, 149 B3
Pen'akša, ZSRR, 200 E16
Peñalara, Pico—, g., Hiszpania, 149 D8
Penalva, Brazylia, 344 D8
Penamacôr, Portugalia, 149 D4
Penamar, Brazylia, 361 D5
Penandjung, Teluk—, zat., Indonezja, 240d no17, 241 F3
Penang → Pinang
Penápolis, Brazylia, 362 H1, 347 C7
Peñaranda de Bracamonte, Hiszpania, 149 D6
Penarie, Australia, 373 E4
Peñarol, Urugwaj, 347 a11-12
Peñarroya, g., Hiszpania, 150 D11
Peñarroya-Pueblonuevo, Hiszpania, 149 F6, 141 E4
Penarth, Wielka Brytania, 133 B6
Peñas, Cabo de—, przyl., Hiszpania, 149 A6, 141 C4
Peñas de San Pedro, Hiszpania, 150 F9-10
Penas, Golfo de—, zat., Chile, 348 H2-3
Peñas, Punta—, przyl., Wenezuela, 352 B12
Penbrook, Stany Zjedn., 331 c5
Pencarrow Head, przyl., Nowa Zelandia, 375 f14
Penco, Chile, 359 F2
Pend Oreille Lake, jez., Stany Zjedn., 323 B5
Pendão, Portugalia, 150 a17-18
Pendé, rz., Republika Środkowoafrykańska, 287 F19, 274 G9
Pendembu, Sierra Leone, 285 E5
Pender Bay, zat., Australia, 369 C4
Pendik, Turcja, 145 e7
Pendik burnu, przyl., Turcja, 145 e7
Pendine, Wielka Brytania, 133 A3
Pendjaringan, Indonezja, 240d h9
Pendle Hill, g., Wielka Brytania, 131 A4-5
Pendlebury, Wielka Brytania, 131 B4
Pendleton, Stany Zjedn., 323 D4, 309 B3
Pendleton, Stany Zjedn., 327 i9
Pendra, India, 253 H7
Pendroy, Stany Zjedn., 323 B7
Pendžikent, ZSRR, 210 F4, 209 g14
Pendžab → Pańjab
Penedo, Brazylia, 361 C8, 344 F10
Pēneiós, rz., Grecja, 175 D15, 142 E17-18
Pēneiós, rz., Grecja, 175 F14
Penek, ZSRR, 206 B2
Penetanguishene, Kanada, 328 D15, 313 C8
Penfeld, Francja, 140 g8
Penfeld, rz., Francja, 140 g8
Penfield, Stany Zjedn., 322 f6
Peng'an, Chiny, 227 F3
Pengcheng, Chiny, 231 F2
Pengcuoling, Chiny, 254 E11
Penge, Kongo (Kinshasa), 291 D4
Penge, Republika Południowej Afryki, 290a A9
Pengelih, Tanjong—, przyl., Malezja, 240d a3
Penghu, Chiny, 228 J9
Penghuqundao (Penghugundao°) (Peskadory), arch., Chiny, 228 J9, 224 G10
Penginuman, Indonezja, 240d a20
Pengjiayang, Chiny, 227 F6
Pengjŏng-do, w., Korea Pd., 235 F1
Pengkalan Rinting, Malezja, 240d a1
Pengkou, Chiny, 228 i8
Penglai, Chiny, 231 E8, 227 C10
Penglaijiao, przyl., Chiny, 231 E8, 227 C10
Penglü, Chiny, 234 g9
Pengpu, Chiny, 234 g10
Pengshan, Chiny, 230 Górnictwo
Pengshui, Chiny, 227 G4, 224 F8
Penguin, Australia, 373 H6
Pengxi, Chiny, 227 F2
Pengze, Chiny, 232 L4, 227 F8
Penha, Brazylia, 362 cd14
Penha, Brazylia, 362 K2
Penhalonga, Rodezja, 293 G5, 292 F6
Penhook, Stany Zjedn., 332 E2
Peniche, Portugalia, 149 E2, 141 E2
Penicuik, Wielka Brytania, 132 b8, 127 F8
Penida, Nusa—, w., Indonezja, 240d o20, 241 F5
Penig, NRD, 99 a3, 108 B15
Penisari, ostrov—, w., ZSRR, 197 B10
Penistone, Wielka Brytania, 131 B7
Penitente, Serra do—, g., Brazylia, 361 B3, 344 E8
Pénjamo, Meksyk, 336 G9
Penk, River—, rz., Wielka Brytania, 131 F5
Penketh, Wielka Brytania, 131 C3
Pen'kovka, ZSRR, 195 E7
Penkridge, Wielka Brytania, 131 F5
Penkun, NRD, 102 E18
Penley, Wielka Brytania, 131 E2
Penmarch, Francja, 137 E2
Penmarch, Pointe de—, przyl., Francja, 137 E2
Penn Cave, Stany Zjedn., 331 a2
Penn Creek, rz., Stany Zjedn., 331 a5, 328 H17
Penn Creek Mountain, g., Stany Zjedn., 331 a3-4
Penn Square, Stany Zjedn., 322 e6
Penn Valley, Stany Zjedn., 322 e6
Penn Wynne, Stany Zjedn., 322 f6
Penn Yan, Stany Zjedn., 328 F17, 313 D9
Penna, Punta della—, przyl., Włochy, 153 F9
Pennant Hills, Australia, 372 i11
Pennāru, rz., India, 252 D4, 249 F5
Penne, Włochy, 153 F8
Pennejar → Ponnaiyār
Pennes-Mirabeau, Les—, Francja, 144 b3
Penneshaw, Australia, 373 E1
Pennigbüttel, NRF, 109 F3
Pennines (Góry Pennińskie), g., Wielka Brytania, 131 AD6, 127 GH9-10
Pennington, Stany Zjedn., 319 B7
Pennińskie, Góry → Pennines
Penns Grove, Stany Zjedn., 319 C6, 332 B6
Penns Store, Stany Zjedn., 332 E1-2
Pennsauken, Stany Zjedn., 322 f7
Pennsboro, Stany Zjedn., 313 F7
Pennsburg, Stany Zjedn., 319 B6, 332 A6
Pennsville, Stany Zjedn., 319 C5
Pennsylvania (Pensylwania), adm., Stany Zjedn., 313 E8-9, 310 C11
Pennville, Stany Zjedn., 328 H9
Penny Highland, wyż., Kanada, 299 E12-13
Penny Strait, cieśn., Kanada, 299 C6
Pennypack Creek, rz., Stany Zjedn., 322 e7
Peno, ZSRR, 199 E4, 187 H13
Penobscot Bay, zat., Stany Zjedn., 313 CD13
Penobscot River, rz., Stany Zjedn., 313 C13, 310 BC13
Penola, Australia, 373 F3, 370 G8
Penola, Stany Zjedn., 319 G2
Penoma, ZSRR, 200 B18
Penong, Australia, 369 F6
Penonomé, Panama, 351 C2, 339 F5
Penrhyn [Tongareva], w., Wyspy Cooka, 366 D12
Penrith, Australia, 373 D8
Penrith, Wielka Brytania, 127 G9
Penrose, Nowa Zelandia, 375 b11
Penryn, Wielka Brytania, 133 D2
Pensacola, Stany Zjedn., 314 J4, 310 E9
Pensacola Bay, zat., Stany Zjedn., 314 J4
Pensacola, Góry—, g., Antarktyda, 66 35
Pensamiento, El—, Argentyna, 363 H2
Penshurst, Australia, 373 F4, 370 G8
Pensiangan, Malezja, 241 D5
Pensilvania, Kolumbia, 351 E5
Pensylwania → Pennsylvania
Pentálofon, Grecja, 175 C14
Pentecost, w., Nowe Hebrydy, 365 E8
Pentélē, Óros—, g., Grecja, 175

Pervomajskij, ZSRR, 201 H11, 207 C6
Pervomajskij, ZSRR, 206 B9
Pervomajskij, ZSRR, 207 E3, 209 d11
Pervomajskij, ZSRR, 208 E16
Pervomajskoje, ZSRR, 196 H12
Pervomajskoje, ZSRR, 199 |5
Pervomajskoje, ZSRR, 200 F19
Pervomajskoje, ZSRR, 202 B8
Pervomajskoje, ZSRR, 202 C7
Pervomajskoje, ZSRR, 202 E2, 192 E11
Pervomajskoje, ZSRR, 202 G3
Pervomajskoje, ZSRR, 202 G4, 192 F12
Pervomajskoje, ZSRR, 204 E10
Pervomajskoje, ZSRR, 206 D4, 208 D17
Pervopokrovka, ZSRR, 196 G13
Pervoural'sk, ZSRR, 201 F9, 188 H26, 205 F7, 179 D6
Pervušino, ZSRR, 199 C13
Pervyj Kuril'skij proliv (Cieśnina Pierwsza Kurylska), cieśn., 212 F16-17, 184 D16
Pervyj Pereval, chrebet—, g., ZSRR, 215 F8
Perwell, Australia, 373 A7
Perwenitz, NRD, 100 a1
Perwez, Belgia, 113 C6
Pes', ZSRR, 199 C6
Pes', rz., ZSRR, 199 C6, 187 G14
Peša, rz., ZSRR, 188 C21
Pesaro, miasto, adm., Włochy, 153 E7, 142 C13
Pesca, La—, Meksyk, 336 F11
Pescade, Ra's—, przyl., Algeria, 281 a16
Pescadero, Stany Zjedn., 330 D2
Pescado Castigado, Arroyo El—, rz., Argentyna, 363 GH4
Pescado, Laguna—, jez., Argentyna, 363 B3-4
Pescado, Río—, rz., Argentyna, 348 H4
Pescador, w., Portugalia, Madera, 70 ad50
Pescador, Punta—, przyl., Panama, 340 a14
Pescadores, Punta—, przyl., Peru, 358 G5
Pesčana, ZSRR, 195 E8
Pesčanaja, rz., ZSRR, 208 E18
Pesčanka, ZSRR, 195 E7
Pesčanka, ZSRR, 202 B4
Pesčanka, rz., ZSRR, 188 B21
Pesčanoje, ZSRR, 187 E14
Pesčanoje, ZSRR, 194 b11
Pesčanoje, ZSRR, 196 D10
Pesčanoje, ZSRR, 196 D13
Pesčanoje, ZSRR, 208 D14
Pesčanokopskoje, ZSRR, 202 G2
Pescantina, Włochy, 157 F11
Pesčanyj, ZSRR, 196 F16
Pesčanyj Brod, ZSRR, 195 E10
Pesčanyj, mys—, przyl., ZSRR, 204 E17, 192 H16
Pesčanyj, mys—, przyl., ZSRR, 215 D11, 212 G14
Pesčanyj, ostrov—, w., ZSRR, 211 B9, 184 B12
Pesčanyje, ostrova—, w., ZSRR, 203 B4
Pescara, miasto, adm., Włochy, 153 F9, 142 C14
Pescara, rz., Włochy, 153 F9
Peščera, ZSRR, 200 B24
Peščerka, ZSRR, 206 C5
Peschici, Włochy, 153 G11
Peschiera Borromeo, Włochy, 156 e5
Peschiera del Garda, Włochy, 157 F11, 153 C5
Pescia, Włochy, 153 E5
Pesek, Pulau—, w., Singapur, 240d a1
Peseux, Szwajcaria, 160 c19, 157 C3
Peshāwar, miasto, adm., Pakistan, 253 B2, 249 B4
Peshkopia, miasto, adm., Albania, 175 B13, 142 D17
Peshtigo, Stany Zjedn., 327 C7
Peshtigo River, rz., Stany Zjedn., 327 C6, 317 C11
Peskadory → Penghuqundao
Peski, ZSRR, 196 C12
Peski, ZSRR, 196 D17
Peski, ZSRR, 199 F10, 191 B10
Peski, ZSRR, 202 B3
Peski, ZSRR, 207 D9
Peskovatka, rz., ZSRR, 202 D2
Peskovka, ZSRR, 195 C8
Peskovka, ZSRR, 200 B24, 188 G23
Peškovo, ZSRR, 196 F18
Peskovskij, ZSRR, 215 D13
Peškovskoje, ZSRR, 207 D7
Pešnyje, ostrova—, w., ZSRR, 192 F16
Pêso da Régua, Portugalia, 149 C4
Pesočenskij, ZSRR, 199 G8
Pesočin, ZSRR, 196 D15
Pesočn'a, ZSRR, 199 G12
Pesočnoje, ZSRR, 198 F6
Pesočnoje, ZSRR, 199 D11
Pesočnyj, ZSRR, 197 B12
Pesotum, Stany Zjedn., 327 |6
Pesqueira, Brazylia, 361 B8, 344 E10
Pesqueira, Meksyk, 335 C4
Pesquería, Río—, rz., Meksyk, 336 E10
Pesquiers, Salins et Étang des—, soln., Francja, 144 k10
Pessons, Pic des—, g., Andora, 138 j26
Pessoux, Belgia, 113 D7
Pest, Węgry, 168 d5
Pest, adm., Węgry, 167 D7-8
Pest'aki, ZSRR, 200 E14
Pestarena, Włochy, 152 Górnictwo
Pešteana-Jiu, Rumunia, 169 H7
Pešter, wyż., Jugosławia, 163 F9
Peštera, Bułgaria, 173 E5
Pesterzsébet, Węgry, 168 e5
Pesthidegkút, Węgry, 168 d4
Pestimre, Węgry, 168 e6
Pestlőrinc, Węgry, 168 e5-6
Pesto, ruiny, Włochy, 154 H10
Pestovo, ZSRR, 199 C7, 187 G14
Pestovo, ZSRR, 200 D18
Pestroja-Dresva, ZSRR, 212 D17
Pestravka, ZSRR, 200 |21
Pestrecy, ZSRR, 200 F21
Pestújhely, Węgry, 168 d5
Peszawar → Peshāwar
Pet mogili, Bułgaria, 173 B11
Pet mogili, Bułgaria, 173 E9
Péta, Grecja, 175 D14
Petacalco, Bahía de—, zat., 336 |8-9
Petacas, Las—, Argentyna, 363 A1
Petaḥ Tiqvā, Izrael, 146 j5, 265 F6, 143 H24
Petäjäskoski, Finlandia, 120 Górnictwo i energetyka
Petaluma, Stany Zjedn., 330 C2, 324 G2
Petaluma Creek, rz., Stany Zjedn., 325 A2
Petaluma Point, przyl., Stany Zjedn., 325 A3
Pétange, Luksemburg, 113 E8
Petârč, Bułgaria, 173 D3
Petare, Wenezuela, 353 d24
Petârnica, Bułgaria, 173 C5
Petatlán, Río—, rz., Meksyk, 335 DE6
Petauke, Zambia, 293 E4, 291 E6
Petawaga Lake, jez., Kanada, 329 A18-19
Petawawa, Kanada, 328 C17, 313 C9
Petawawa River, rz., Kanada, 328 BC16-17
Petén Itzá, Lago—, jez., Gwatemala, 336 |14-15
Petenwell Flowage, zb., Stany Zjedn., 327 D5, 317 C11
Peter Pond Lake, jez., Kanada, 304 G18-19
Peterborough, Australia, 373 D2, 370 F7
Peterborough, Kanada, 328 D16, 313 C8, 300 J10
Peterborough, Stany Zjedn., 320 C6, 329 F23
Peterborough, Wielka Brytania, 128 |11
Peterhead, Wielka Brytania, 127 D10
Petermann Ranges, g., Australia, 369 DE5
Petermanns Bjærg (Góra Petermanna), g., Grenlandia, 299 D20
Petermanns Gletscher, lod., Grenlandia, 299 B13-14
Peters Mountains, g., Stany Zjedn., 331 bc5-6
Petersbach, rz., Austria, 168 c2
Petersberg, NRF, 107 B9
Petersburg, 79 Europa 1914
Petersburg, Stany Zjedn., 319 H2, 332 D4, 313 G9, 310 D11
Petersburg, Stany Zjedn., 304 G14
Petersburg, Stany Zjedn., 313 F4
Petersburg, Stany Zjedn., 319 D7
Petersburg, Stany Zjedn., 320 C3
Petersburg, Stany Zjedn., 327 H5
Petersburg, Stany Zjedn., 328 G11
Petersburg, Stany Zjedn., 328 H16
Petersburg, Stany Zjedn., 332 B2, 313 F8
Petersdorf, NRF, 102 C12
Peterstield, Wielka Brytania, 134 B11, 128 J11
Petershagen, NRD, 100 b7, 102 F17
Petershagen, NRD, 102 G18
Petershagen, NRF, 101 G7
Petersham, Australia, 372 j11-12
Petersham, Stany Zjedn., 320 D5
Petershausen, NRF, 108 G12
Peterstal, Bad → Bad Peterstal
Peterswald, NRF, 110 I13
Pétervására, Węgry, 98 G18, 167 B9
Pétfürdő, Węgry, 166 Górnictwo
Petilia Policastro, Włochy, 154 |11
Pětipsy, Czechosłowacja, 99 c6
Petit-Bornand, Le—, Francja, 160 I17
Petit-Bourg, Gwadelupa, 70 I27
Petit-Canal, Gwadelupa, 70 I27
Petit Cul de Sac Marin, zat., Gwadelupa, 70 I27-28
Petit, Lake—, jez., Stany Zjedn., 331 I10
Petit Morin, rz., Francja, 113 G4, 137 D10
Petit-Rhône, rz., Francja, 138 |11
Petit-Saint-Bernard (Przełęcz Mała Świętego Bernarda), przeł., Francja/Szwajcaria, 157 E3, 138 G13
Petit Stoulet, rz., Francja, 138 fg21
Petite Glâne, rz., Szwajcaria, 160 c19
Petite Miquelon, w., Saint Pierre i Miquelon, 300 |14
Petite Passe, cieśn., Francja, 144 k110
Petite Rade, port, Francja, 140 f7
Petite Rade, zat., Francja, 144 g8
Petite-Rivière, La—, Kanada, 299 d28
Petite-Rivière, La—, Kanada, 313 B12
Petite Rivière Noire, Piton de la—, g., Mauritius, 292 f14
Petite-Roselle, Francja, 107 E3
Petite Terre, Iles de la—, w., Gwadelupa, 70 I28
Petitot River, rz., Kanada, 304 G16
Petitsikapau Lake, jez., Kanada, 300 H12-13
Petko Slavejkov, Bułgaria, 173 C6
Petkus, NRD, 102 H16
Petlād, India, 253 H3
Petlalcingo, Meksyk, 336 H11
Petlovo brdo, wzg., Jugosławia, 163 b20
Peto, Meksyk, 336 G15
Petone, Nowa Zelandia, 375 e14
Petorca, Chile, 359 D3
Petoskey, Stany Zjedn., 328 C10, 313 C5
Petra, ruiny, Jordania, 265 G6
Petra (P'otra*) pervogo, chrebet—, g., ZSRR, 210 F6-7
Petra Velikogo, zaliv— (Zatoka Piotra Wielkiego), zat., ZSRR, 215 G6-7, 211 H12, 184 E14
Petr'ajevskij, ZSRR, 200 B17
Petr'atskaja, ZSRR, 201 C3
Petre, Point—, przyl., Kanada, 328 E17, 313 D9
Petrelo-Bicchisano, Francja, Korsyka, 137 b16
Petrič, Bułgaria, 173 G3
Petrikany, ZSRR, 195 a20
Petrikov, ZSRR, 198 G7, 191 C5
Petrikovka, ZSRR, 196 E13
Petrila, Rumunia, 169 G7
Petriščevo, ZSRR, 199 F8
Petřkovice, Czechosłowacja, 98 a24
Petrochańska, Przełęcz → Petrohanski prohod
Petrodvorec, ZSRR, 197 C11, 187 G11
Petrohanski prohod (Przełęcz Petrochańska), przeł., Bułgaria, 173 C3, 164 F12
Petrohué, Chile, 359 H2
Petrokamenskoje, ZSRR, 201 E10
Petrokrepost' (Szlisselburg*), ZSRR, 197 C13, 187 G12
Petrolândia, Brazylia, 361 B7, 344 E10
Petróleа, Kolumbia, 351 C6
Petrolia, Kanada, 328 F12, 313 D6
Petrolina, Brazylia, 361 B6, 344 E9
Petrolina, Brazylia, 352 |9
Petrolina de Goiás, Brazylia, 361 F2
Petrominsk, ZSRR, 187 D16
Petroneli, Austria, 98 G11, 167 B2
Petropavlovka, ZSRR, 196 C19, 192 D11
Petropavlovka, ZSRR, 196 E15
Petropavlovka, ZSRR, 202 C1, 192 D11
Petropavlovka, ZSRR, 211 E5
Petropavlovka, ZSRR, 213 D8, 211 F7
Petropavlovka, ZSRR, 215 C4
Petropavlovka, ZSRR, 215 D8
Petropavlovsk, ZSRR, 207 C10, 205 G9, 179 D7
Petropavlovsk-Kamčātskij, ZSRR, 212 F17, 180 D16
Petropavlovskaja, ZSRR, 203 C6
Petropavlovskaja Borščagovka, ZSRR, 193 I8
Petropavlovskij, ZSRR, 201 G9
Petropavlovskoje, ZSRR, 201 E4
Petropavlovskoje, ZSRR, 204 C10
Petropavlovskoje, ZSRR, 206 E5, 208 D18
Petrópolis, Brazylia, 364 F5, 362 |5, 347 C9
Petroșani, Rumunia, 169 G7, 142 B18
Petrov Val, ZSRR, 202 C6
Petrova, Rumunia, 169 B9
Petrovac, Jugosławia, 162b g11, 163 G7
Petrovac, Jugosławia, 169 |3, 163 E10
Petrovany, Czechosłowacja, 98 F20
Petrovice, Czechosłowacja, 97 D6
Petrovice, Czechosłowacja, 98 d29
Petrovice, Czechosłowacja, 99 I10, 97 B5
Petrovice, Czechosłowacja, 99 j15
Petrovice u Karviné, Czechosłowacja, 98 a26
Petrovka, ZSRR, 195 G9, 191 F6
Petrovka, ZSRR, 196 D12
Petrovka, ZSRR, 196 D14
Petrovka, ZSRR, 196 E18
Petrovka, ZSRR, 196 G13
Petrovka, ZSRR, 200 H23
Petrovka, ZSRR, 206 D5
Petrovka, ZSRR, 206 D9
Petrovka, rz., ZSRR, 206 E5
Petrovo, Bułgaria, 173 G4
Petrovo, ZSRR, 196 E12
Petrovo, ZSRR, 199 C7
Petrovo Selo, Jugosławia, 168 o14
Petrovščina, ZSRR, 193 x23
Petrovsk, ZSRR, 202 A6, 192 C13
Petrovsk-Zabajkal'skij, ZSRR, 213 D10, 211 F7, 180 D11
Petrovskaja, ZSRR, 203 C3, 191 G9
Petrovskij, ZSRR, 194 B8
Petrovskij, ZSRR, 199 E12
Petrovskij, ZSRR, 202 C2
Petrovskij Jam, ZSRR, 187 E14
Petrovsko-Razumovskoje, ZSRR, 193 b2-3
Petrovskoje, ZSRR, 194 C7
Petrovskoje, ZSRR, 196 E17
Petrovskoje, ZSRR, 196 D15
Petrovskoje, ZSRR, 199 D11, 187 H16
Petrovskoje, ZSRR, 199 |12, 191 C11
Petrovskoje, ZSRR, 201 H11
Petrovskoje, ZSRR, 201 |6, 207 D4
Petrovskoje, ZSRR, 203 C8, 192 G12
Petrovskoje Ozero, ZSRR, 206 E5
Petrozavodsk, ZSRR, 187 F14, 179 C4
Petrus Steyn, Republika Południowej Afryki, 290a B8
Petrusburg, Republika Południowej Afryki, 290a C6
Petrusville, Republika Południowej Afryki, 290a D6
Petřvald, Czechosłowacja, 98 b25, 98 D14
Petrykozy, Polska, 90 C12
Petrykozy, Polska, 91 e5
Petržalka, Czechosłowacja, 98 I34
Petsamo, 79 g15, Europa 1937
Petten, Holandia, 114 C5
Pettenbach, Austria, 97 H6
Petting, NRF, 162a a3
Pettnau, Austria, 162a h12
Petuchovo, ZSRR, 207 C9, 205 G9, 179 D7
Petworth, Stany Zjedn., 314 b16
Petworth, Wielka Brytania, 134 C11
Peuerbach, Austria, 97 G5
Peuetsagu, Gunung—, g., Indonezja, 246 J3
Peukankuala, Indonezja, 246 J3
Peúkos, Grecja, Kreta, 176 H18
Peulla, Chile, 359 H2
Peumo, Chile, 359 E3, 347 E3
Peureulak, Indonezja, 246 J3
Peusangan, Krueng—, rz., Indonezja, 246 J3
Peutie, Belgia, 115 k13
Pevek, ZSRR, 212 C20, 180 C18
Pévèle, wzg., Francja, 113 D3
Pewek → Pevek
Pewsey, Wielka Brytania, 133 B9, 128 J10
Peymeinade, Francja, 144 I13
Peyrano, Argentyna, 363 C3, 360 E2
Peyrehorade, Francja, 137 |5
Peyreleau, Francja, 137 H10
Peyruis, Francja, 138 H12
Peza, rz., ZSRR, 188 D19
Pezas, ZSRR, 206 C8, 208 C19
Pézenas, Francja, 137 |10
Peženga, ZSRR, 200 B16
Pezinok, Czechosłowacja, 98 G12
Pežma, rz., ZSRR, 188 F17
Pezmog, ZSRR, 188 F22
Pezzolo, Włochy, 145 k15
Pęcznlew, Polska, 89 B9
Pędzewo, Polska, 85 E10
Pęgów, Polska, 89 C5
Pępowo, Polska, 89 B6
Pężino, Polska, 85 E4
Pfaffendorf, NRD, 102 G18
Pfaffenhausen, NRF, 107 G10
Pfaffenhofen, Austria, 162a h12
Pfaffenhofen, NRF, 108 F13, 81 H11
Pfaffenhoffen, Francja, 107 F5
Pfaffenstein, g., NRD, 99 f11
Pfäffiker See, jez., Szwajcaria, 158 a4, 157 B7
Pfäffikon, Szwajcaria, 158 a4, 157 B7
Pfäffikon, Szwajcaria, 158 b4, 157 B7
Pfaffroda, NRD, 99 b6
Pfahl, g., NRF, 108 E15
Pfalzdorf, NRF, 110 b1, 101 H2
Pfalzdorfer Moor, bag., NRF, 109 b11
Pfalzel, NRF, 107 D3
Pfälzer Bergland, reg., NRF, 107 DE4-6, 81 G7
Pfälzer Wald, g., NRF, 107 E5, 81 G7
Pfalzfeld, NRF, 110 I14
Pfalzgrafenweiler, NRF, 107 F7
Pfandlscharte, przeł., Austria, 162a d3
Pfannenstiel, g., Szwajcaria, 158 a3
Pfarrkirchen, NRF, 108 G15, 82 H12
Pfarrwerfen, Austria, 162a c4
Pfatter, NRF, 108 F14
Pfaueninsel, w., Berlin Zachodni, 100 c2
Pfeffenhausen, NRF, 108 F13
Pfons, Austria, 162a I13
Pforzen, NRF, 108 H11
Pforzheim, NRF, 107 F7, 81 H8
Pfreimd, NRF, 108 E14
Pfreimd, rz., NRF, 108 D14
Pfrimm, rz., NRF, 107 D6
Pfronten, NRF, 107 H11
Pfuhl, NRF, 107 G10
Pfullendorf, NRF, 107 H8
Pfullingen, NRF, 107 G8
Pfungstadt, NRF, 107 D7, 81 G8
Pfünz, NRF, 108 F12
Pfyn, Szwajcaria, 157 A7
Pha Lai, Demokratyczna Republika Wietnamu, 245 B8
Pha Luông, g., Demokratyczna Republika Wietnamu, 245 B7
Pha Pet, Phou—, g., Laos, 245 C7
Phaeton, Port—, zat., Polinezja Francuska, Tahiti, 380 I25
Phagwārā, India, 253 D4
Phai, Ko—, w., Syjam, 245 F5
Phaistós, ruiny, Grecja, Kreta, 176 H17
Phalaborwa, Republika Południowej Afryki, 289 Rolnictwo
Phalaodi, India, 253 F3
Phalásarna, ruiny, Grecja, Kreta, 176 H16
Phalempin, Francja, 140 j12
Phalgu, rz., India, 255 G10
Phalodi, India, 253 F3, 249 C4
Phalsbourg, Francja, 107 F4
Phaltan, India, 252 C2, 249 E4
Phālūt Choti, g., Nepal/Sikkim, 256 B3
Phalvölli, KRLD, 235 D2
Phan Rang, Wietnam Pd., 245 G9
Phan Ri, Wietnam Pd., 246 G9
Phan Thiết, Wietnam Pd., 246 G9
Phanat Nikhom, Syjam, 245 F5
Phăng Si Păng, g., Demokratyczna Republika Wietnamu, 245 A6
Phangan, Ko—, w., Syjam, 246 H5
Phanggong Tsho, jez., India, 253 C6
Phangjo, KRLD, 235 E4
Phangnga, Syjam, 246 H4
Phānsidewa Hāt, India, 256 C3
Phantom Ranch, Stany Zjedn., 333 m14
Phantom Ship, w., Stany Zjedn., 333 b2
Phaphuṇḍ, India, 255 F4
Pharendā, India, 255 E8, 254 F8
Pharr, Stany Zjedn., 318 L6
Phat Diêm, Demokratyczna Republika Wietnamu, 245 B8
Phatthalung, Syjam, 246 |5
Phayakkhaphum Phisai, Syjam, 245 E6
Phayu Daen, Syjam, 245 E5
Phedra, Surinam, 353 E15
Phelps, Stany Zjedn., 327 B5
Phelps Lake, jez., Stany Zjedn., 332 F5
Phenian → Phjŏngjang
Phenix City, Stany Zjedn., 314 |5, 310 E9
Phet Buri, Syjam, 245 F4
Phiáfay, Laos, 245 E7
Phichai, Syjam, 245 D5
Phidim, Nepal, 256 B2, 254 F10
Phiesewarden, NRF, 109 b14
Phihjŏn, KRLD, 235 C1
Philadelphia, Republika Południowej Afryki, 290a E3
Philadelphia (Filadelfia), Stany Zjedn., 322, 319 BC6, 332 AB6, 313 EF10, 310 CD11-12
Philadelphia, Stany Zjedn., 318 |11
Philadelphia, Stany Zjedn., 329 D19
Philadelphia (ZRA) → Kawm el-Hamām
Philip, Stany Zjedn., 317 C5
Philip Broke, Kap—, przyl., Grenlandia, 299 D22
Philip, Selat—, cieśn., Indonezja, 240d b1-2
Philip Smith Mountains, g., Stany Zjedn., 303 E11-12
Philippeville, Belgia, 113 D6
Philippeville (Algeria) → Skikda
Philippi, Stany Zjedn., 332 B1
Philippi, Lake—, jez., Australia, 370 D7
Philippine, Holandia, 114 F3
Philippoi [Krēnides], ruiny, Grecja, 176 B17
Philippolis, Republika Południowej Afryki, 290a D6
Philippsthal, NRF, 107 B9
Philipsburg, Stany Zjedn., 323 C7
Philipsburg, Stany Zjedn., 328 H16, 313 E8
Philipstown, Republika Południowej Afryki, 290a D6, 292 |4
Phillips, Stany Zjedn., 327 C4, 317 C10
Phillips, Stany Zjedn., 329 D24
Phillips Bay, zat., Kanada, 299 B7-8
Phillipsburg, Stany Zjedn., 319 A6, 329 H19, 313 E10
Phillipsburg, Stany Zjedn., 317 F6
Phimum Mangsahan, Syjam, 245 E7
Phinlaung, Birma, 245 B3
Phippsøya, w., Svalbard, 70 a9-10
Phjŏngan-Namdo, adm., KRLD, 235 D3
Phjŏngan-Pukto, adm., KRLD, 235 D1-2
Phjŏngčhang, Korea Pd., 235 F5
Phjŏngčhŏn, KRLD, 235 E3
Phjŏngdongni, Korea Pd., 235 F5
Phjŏnggang, KRLD, 235 E4
Phjŏnghe, Korea Pd., 235 G6
Phjŏngjang (Phenian), KRLD, 235 D2
Phjŏngjang-si, adm., KRLD, 235 E2
Phjŏngni, Korea Pd., 235 F3
Phjŏngsalli, KRLD, 235 C4
Phjŏngsan, KRLD, 235 E3
Phjŏngthek, Korea Pd., 235 F4
Phjŏngvŏn, KRLD, 235 D2
Phjosŏlli, Korea Pd., 235 a9
Phlangmawphra, India, 256 D6
Phnom Penh, Kambodża, 246 G7
Phô Binh Gia, Demokratyczna Republika Wietnamu, 245 B8
Pho, Laem—, przyl., Syjam, 246 |5
Phočhŏn, Korea Pd., 235 F4
Phoenicia, Stany Zjedn., 320 D1
Phoenicon, ruiny, ZRA, 278 G6
Phoenix, Stany Zjedn., 324 J7-8, 309 E4
Phoenix, Stany Zjedn., 322 d3
Phoenix, Stany Zjedn., 329 E18
Phoenix, Stany Zjedn., 331 I10
Phoenix Islands (Wyspy Feniks), w., Wyspy Gilberta i Ellice, 366 D10
Phoenix Park, rośl., Irlandia, 127 a16-17
Phoenixville, Stany Zjedn., 319 B5, 332 A6
Phoenixville, Stany Zjedn., 320 E5
Phogil-do, w., Korea Pd., 235 |3
Phohang, Korea Pd., 235 G6
Phohari, KRLD, 235 C6
Phon Phisai, Syjam, 245 C6
Phong Lôc, Demokratyczna Republika Wietnamu, 245 D8
Phong, Nam—, rz., Syjam, 245 D6
Phong Saly, Laos, 245 B6
Phong Thô, Demokratyczna Republika Wietnamu, 245 A6
Phopāgaon, Nepal, 253 E8
Phort Láirge, Cuan—, zat., Irlandia, 128 |J5
Photaksar, India, 253 B5
Phra Chedi Sam Ong (Przełęcz Trzech Pagód), przeł., Syjam/Birma, 245 E4
Phra Kanong, Syjam, 240d d5
Phra Thong, Ko—, w., Syjam, 246 H3-4
Phranakhon, Syjam, 240d d5
Phrao, Syjam, 245 C4
Phsar Oudong, Kambodża, 245 G7
Phu Cat, Wietnam Pd., 245 E9
Phu Đinh, Wietnam Pd., 240d e6
Phu Lôc, Wietnam Pd., 245 D8
Phu Lôc, Wietnam Pd., 246 H7
Phu Ly, Demokratyczna Republika Wietnamu, 245 B7
Phu My, Wietnam Pd., 245 E9
Phu Nhuân, Wietnam Pd., 240d e6
Phu Qui, Demokratyczna Republika Wietnamu, 245 C7
Phu Quôc, Đao—, w., Wietnam Pd., 246 G6
Phu Riêng, Wietnam Pd., 245 G8
Phu Tho, Demokratyczna Republika Wietnamu, 245 B7
Phu Tho Hoa, Wietnam Pd., 240d e6
Phu Wiang, Syjam, 245 D6
Phuket, Syjam, 246 |4
Phuket, Ko—, w., Syjam, 246 H3-4
Phulaut, India, 256 D1
Phulbāni, India, 254 |9, 249 D6
Phulbāria, Pakistan, 256 E5, 254 G12
Phulpur, India, 255 G7, 253 G8
Phulpur, India, 255 F7
Phulpur, Pakistan, 256 E5
Phultala, Pakistan, 256 G4
Phum Krek, Kambodża, 245 G7
Phum Léach, Kambodża, 245 F6
Phum Pra Moi, Kambodża, 245 F6
Phum Rovieng, Kambodża, 245 F7
Phum Samit, Kambodża, 246 G6
Phum Srê Prang, Kambodża, 245 F7
Phung Hiêp, Wietnam Pd., 246 H7
Phungamni, Korea Pd., 235 F5
Phungdangni, Korea Pd., 235 |4
Phunggi, Korea Pd., 235 G5
Phunggjeri, KRLD, 235 B6
Phungsalli, KRLD, 235 A6
Phungsan, KRLD, 235 C5
Phungsŏ, KRLD, 235 C5
Phungsongni, KRLD, 235 D4
Piaanu Pass, cieśn., Powiernicze Wyspy Pacyfiku, 379 f3
Piacá, Brazylia, 361 A3, 344 E8
Piacenza, miasto, adm., Włochy, 157 F9, 153 C4, 142 B11
Piacoa, Wenezuela, 352 C11
Piádena, Włochy, 157 F10, 153 C5
Pial, Tanjong—, przyl., Malezja, 240d a1
Piamonte, Argentyna, 363 B2
Pian Creek, rz., Australia, 373 BC7
Piana, Francja, Korsyka, 137 a16
Piana (rz., NRD) → Peene
Piana degli Albanesi, Włochy, 154 K8
Piana Mwanga, Kongo (Kinshasa), 288 Gospodarka
Piandż → P'andž
Pianello del Lario, Włochy, 158 g11
Pianello Val Tidone, Włochy, 157 G8
Piangil, Australia, 373 E4
Pianguan, Chiny, 227 B5
Pianillo, Włochy, 156 I16
Pianki, Polska, 93 I20
Piano di Sorrento, Włochy, 156 I15
Piano, Lago di—, jez., Włochy, 158 g10
Pianosa, Isola—, w., Włochy, 153 F5, 142 C11-12
Pianosa, Isola—, w., Włochy, 153 F10-11, 142 C14
Pianura, Włochy, 156 j14
Piaoziero → P'aozero
Piasecznik, Polska, 85 E4
Piaseczno, Polska, 91 c3, 94 f7, 86 G16, 82 D21
Piaseczno, Polska, 90 D15
Piaseczno, Polska, 94 g7
Piasek, Polska, 85 F2
Piasina → P'asina
Piasińska, Zatoka → P'asinskij zaliv
Piaski, Polska, 86 G14
Piaski, Polska, 89 B6
Piaski, Polska, 89 c27
Piaski, Polska, 90 C17, 82 E22
Piaski, Polska, 91 m14
Piaski, Polska, 91 o16
Piaski, Polska, 92 k11
Piaski, Polska, 92 n13
Piaski, Jezioro—, jez., Polska, 93 h16
Piaski Wielkie, Polska, 91 u25
Piaskowa Góra, Polska, 89 a22
Piastowski, Kanał—, kan., Polska, 93 h15
Piastów, Polska, 91 b1-2, 94 f6, 86 G15
Piastów, Polska, 92 p16
Piaszczyna, Polska, 85 C8
Piaszczysty, Przylądek → Sandy Cape
Piaśnica, rz., Polska, 93 b2, 85 B10
Piatã, Brazylia, 361 D6, 344 F9
Piatra, Rumunia, 169 J11
Piatra Goznei, g., Rumunia, 169 G5
Piatra-Neamț, Rumunia, 170 D13
Piatra Olt, Rumunia, 169 |9
Piau, Brazylia, 364 E5
Piauí, adm., Brazylia, 344 E9
Piauí, Rio—, rz., Brazylia, 361 B5
Piauí, Serra do—, g., Brazylia, 361 B5
Piave (Piawa), rz., Włochy, 153 C7, 142 B13
Piaxtla, Río—, rz., Meksyk, 335 EF6
Piaya, Tanzania, 294 f6
Piazza Armerina, Włochy, 154 K9
Piazzi, Cima de—, g., Włochy, 157 D10
Piazzi, Isla—, w., Chile, 348 |3
Piazzola, Włochy, 153 C6
Piazzolla, Włochy, 156 j16
V katarakta → Shellāl el-khāmis, Esh—
Piątek, Polska, 86 G12, 82 D19
Piątkowisko, Polska, 91 f5
Piątkowo, Polska, 91 h9
Pibōr, Sudan, 275 G12
Pibōr, Nahr—, rz., Sudan/Etiopia, 279 FG1, 275 G12
Pica, Chile, 358 |7
Picacho, Stany Zjedn., 324 J8
Picada, La—, Argentyna, 363 A3
Pičajevo, ZSRR, 199 H14
Picaninyemba, Rodezja, 293 F3
Picard, Algeria, 150 H12
Picardie (Pikardia), reg., Francja, 134 D16-18, 137 BC8-9
Picasa, Laguna La—, jez., Argentyna, 363 D1-2
Picayune, Stany Zjedn., 318 J11
Piccha, Río—, rz., Peru, 357 D5
Piccola, Bocca—, cieśn., Włochy, 156 I14
Piccolo San Bernardo (Przełęcz Mała Świętego Bernarda), przeł., Włochy/Francja, 153 C1
Pičeury, ZSRR, 200 G17
Pichamán, Chile, 359 E2
Pichanal, Argentyna, 358 J9, 347 C5
Picherande, Francja, 138 h22
Pichhor, India, 255 G3
Pichi Mahuida, Argentyna, 359 G6, 348 F5
Pichidangui, Bahía de—, zat., Chile, 359 D2-3
Pichilemu, Chile, 359 E3, 347 E3
Pichinango, Cuchilla—, wzg., Urugwaj, 363 D6
Pichincha, Ekwador, 351 H5
Pichincha, adm., Ekwador, 351 H3
Pichincha, Cerro—, g., Ekwador, 351 H3
Pichis, Río—, rz., Peru, 357 D4
Pichl, Austria, 162a c6
Pichl bei Aussee, Austria, 162a b7
Pichorowice, Polska, 92 o19
Pichtovka, ZSRR, 206 B3, 208 B17
Pichtovyj Greben', gora—, g., ZSRR, 206 C5
Pickerel River, Kanada, 328 C14
Pickerel River, rz., Kanada, 328 C14
Pickering, Wielka Brytania, 128 G11
Pickersgill, Gujana, 352 D13
Pickford, Stany Zjedn., 328 B10
Pičkir'ajevo, ZSRR, 200 G14
Pickle, Banco—, podwodn., 338 C3-4
Pickle Crow, Kanada, 306 Górnictwo
Pickwick Lake, jez., Stany Zjedn., 318 H11-12
Picnic Bay, zat., Hongkong, 228 b13
Picnic Point, przyl., Australia, 372 h9
Picno → Peltz
Pico, g., Portugalia, Wyspa Św. Tomasza, 292 c9
Pico, w., Portugalia, Azory, 70 n30, 64 K19
Pico de Oro, Meksyk, 336 |14
Pico Negro, Ponta do—, przyl., Portugalia, Wyspa Książęca, 292 b10
Pico Rivera, Stany Zjedn., 326 D4
Pico Truncado, Argentyna, 348 H4
Pico Viejo → Chahorra
Picola, Australia, 373 E5
Pičora, rz., ZSRR, 194 G7
Picos, Brazylia, 344 E9
Picote, Portugalia, 148 Energetyka
Picquigny, Francja, 134 E17
Picton, Australia, 373 E8, 370 F10
Picton, Kanada, 328 D17, 313 C9
Picton, Nowa Zelandia, 375 E6
Picton, Mount—, g., Australia, 373 |6
Pictou, Kanada, 306 Górnictwo
Picture Rocks, Stany Zjedn., 329 G18
Picuí, Brazylia, 355 Gospodarka
Picún Leufú, Argentyna, 359 G4, 348 F4
Picún Leufú, Arroyo—, rz., Argentyna, 359 G3-4
Picunda, ZSRR, 194 E4, 203 E6
Picunda, mys—, przyl., ZSRR, 194 E4, 203 E6
Pičvnari, ZSRR, 194 E9
Piddle, rz., Wielka Brytania, 133 C8
Piddletrenthide, Wielka Brytania, 133 C8
Piding, NRF, 162a a3
Pidurutalagāla, g., Cejlon, 252 H5
Pidžari, Korea Pd., 235 |3
Pie de Palo, Sierra—, g., Argentyna, 359 C4
Piechcin, Polska, 85 F10
Piechowice, Polska, 92 p16
Piecki, Polska, 92 f5
Piecki, Polska, 93 m18, 86 D16
Pieczarki, Polska, 93 k20
Pieczenga → Pečenga
Pieczurki, Polska, 92 m14
Pieczyska, Polska, 94 g7
Piedad Cabados, La—, Meksyk, 336 G8
Piedade, Brazylia, 362 d14
Piedade, Brazylia, 364 G1, 362 |3
Piedade do Rio Grande, Brazylia, 364 F4
Piedecuesta, Kolumbia, 351 D6
Piedicavallo, Włochy, 157 E5
Piedigrotta, Włochy, 156 j14
Piedimonte, Włochy, 156 k12
Piedimonte d'Alife, Włochy, 153 G9
Piedimonte Etneo, Włochy, 145 I14
Piedmont, Stany Zjedn., 314 |5
Piedmont, Stany Zjedn., 325 C4
Piedmont Belt, wyż., Stany Zjedn., 313 F|5-9, 310 DE10-11
Piedra Blanca, Argentyna, 359 B6
Piedra de Cucuy, g., Wenezuela/Brazylia, 352 G9
Piedra del Águila, Argentyna, 359 H3
Piedra Echada, Argentyna, 360 H1
Piedra Lais, Wenezuela, 352 F10
Piedra Sola, Urugwaj, 363 B7, 360 E4
Piedrabuena, Hiszpania, 149 E7
Piedralita, Hiszpania, 149 B4
Piedrahita, Hiszpania, 149 D6
Piedras, Ekwador, 351 |3
Piedras, Arroyo de las—, rz., Argentyna, 348 h18
Piedras, Banco—, podwodn., 363 E7
Piedras Blancas, Urugwaj, 347 a12
Piedras Blancas, w., Urugwaj, 347 ab11
Piedras Blancas Point, przyl., Stany Zjedn., 330 F3
Piedras Coloradas, Urugwaj, 363 B6
Piedras, Las—, Boliwia, 357 D8
Piedras, Las—, Urugwaj, 363 D7, 360 F4
Piedras, Las—, Wenezuela, 351 B7
Piedras, Las—, Wenezuela, 352 C12
Piedras Negras, Gwatemala, 336 |14
Piedras Negras, Me

Pinglu, Chiny, 227 B6
Pingluo, Chiny, 227 B3
Pingmin, Chiny, 227 D5
Pingnan, Chiny, 228 H9
Pingnan, Chiny, 228 J5, 224 G9
Pingo, El—, Argentyna, 363 A4, 360 D3
Pingqiao, Chiny, 232 i7
Pingquan, Chiny, 231 B6, 233 E3
Pingrup, Australia, 372 d4, 369 F3
Pingshan, Chiny, 228 G2, 223 F7
Pingshan, Chiny, 228 J7
Pingshan, Chiny, 231 D2, 227 B7
Pingshan, Chiny, 234 I15
Pingshang, Chiny, 232 G7
Pingshi, Chiny, 227 E6
Pingshi, Chiny, 228 i6
Pingshui, Chiny, 232 M8
Pingtan, Chiny, 228 i9
Pingtang, Chiny, 228 i3
Pingücas, Cerro—, g., Meksyk, 336 G10
Pingwang, Chiny, 232 L8
Pingwu, Chiny, 227 E2, 223 E7
Pingxiang, Chiny, 228 H6, 224 F9
Pingxiang, Chiny, 228 J3
Pingxiang, Chiny, 231 E3
Pingyang, Chiny, 215 D3, 224 B11
Pingyang, Chiny, 228 H10
Pingyangzhen, Chiny, 215 F6
Pingyao, Chiny, 227 C6, 224 D9
Pingyi, Chiny, 231 G5, 227 D8
Pingyin, Chiny, 231 F4, 227 C8
Pingyu, Chiny, 231 B5, 227 A8
Pingyu, Chiny, 232 J2
Pingyuan, Chiny, 231 E4, 227 C8
Pingyuan, Chiny, 228 i7
Pinhal, Brazylia, 364 F2, 362 i3, 347 C8
Pinheiro, Brazylia, 344 D8
Pinheiro Machado, Brazylia, 360 D6, 347 E7
Pinhel, Portugalia, 149 D4
Pinhuã, Rio—, rz., Brazylia, 357 B9
Pini, Pulau—, w., Indonezja, 241 D1
Pinipel, w., Nowa Gwinea Australijska, 380 p21
Pinjarra, Australia, 372 d2, 369 F3
Pink Hill, Stany Zjedn., 332 F4
Pink Mountain, Kanada, 304 G16
Pinka, rz., Austria, 97 i10
Pinkafeld, Austria, 162 Przemysł
Pinnacle Rock, w., Federacja Arabii Południowej, 258 k23
Pinnaroo, Australia, 373 E3, 370 G8
Pinnau, rz., NRF, 109 D6, 101 D9
Pinneberg, NRF, 109 D7, 101 D9, 81 C9
Pino, Włochy, 156 f8
Pino, Włochy, 158 g8
Pino Hachado, Paso de—, przeł., Argentyna/Chile, 359 G3, 348 F3
Pino Torinese, Włochy, 156 i11
Pinofranqueado, Hiszpania, 149 D5
Pinole, Stany Zjedn., 325 A4
Pinole Creek, rz., Stany Zjedn., 325 B4
Pinole Point, przyl., Stany Zjedn., 325 A3
Pinole Ridge, wzg., Stany Zjedn., 325 B4
Pinón, Monte—, g., Panama, 340 b13
Pinos, Meksyk, 336 F9
Pinos, Isla de—, w., Kuba, 338 C2, 339 C5
Pinos, Los—, Argentyna, 363 G5
Pinos, Los—, Kuba, 338 b9
Pinos, Mount—, g., Stany Zjedn., 330 G5
Pinos Puente, Hiszpania, 149 G8
Pinoso, Hiszpania, 150 F10
Pinotepa Nacional, Meksyk, 336 i10
Pinrang, Indonezja, 242 E5
Pins, Ile des— [Kunié], w., Nowa Kaledonia, 379 p16-17
Pins, Les—, Francja, 138 c19
Pins, Point aux—, przyl., Kanada, 328 F13
Pinsdorf, Austria, 162a a7
Pinsk, ZSRR, 198 G5, 191 C4, 179 D3
Pinta, Canal de—, cieśn., Ekwador, Galapagos, 358 b12
Pinta, Isla—, w., Ekwador, Galapagos, 358 b12
Pinta, La—, Argentyna, 363 D2
Pinta, Sierra—, g., Meksyk, 335 B2
Pintada, La—, Panama, 351 C2
Pintado, Urugwaj, 363 C7
Pintado, Pantano de—, zb., Hiszpania, 149 FG5-6
Pintados, Chile, 358 i7, 347 C4
Pintados, Salar de—, soln., Chile, 358 i6-7
Pintasan, Malezja, 241 C5
Pinto, Argentyna, 360 C1
Pinto Butte, g., Kanada, 323 B10
Pintoyacu, Río—, rz., Peru, 351 i5
Pin'ug, ZSRR, 188 F20
Pinuunan, Filipiny, 240d k11
Pinxton, Wielka Brytania, 131 D8
Pinzgau, reg., Austria, 162a cd1-3
Pinzolo, Włochy, 157 D11, 153 B5
Pinzón, Argentyna, 363 C3, 360 E2
Pinzón, Isla—, w., Ekwador, Galapagos, 358 c12
Pińczowski, Garb—, wzg., Polska, 90 DE13
Pińczów, Polska, 90 D13, 82 F20
Pińczyce, Polska, 89 D10
Pio IX, Brazylia, 344 E9
Pioche, Stany Zjedn., 324 H6
Piode, Włochy, 157 E6
Piolello, Włochy, 156 d5
Piombino, Włochy, 153 F5, 142 C12
Piombino, Canale di—, cieśn., Włochy, 153 F5
Pioneer Mountains, g., Stany Zjedn., 323 D7
Pioner, ZSRR, 206 B6, 208 C18
Pioner, ostrov—, w., ZSRR, 205 AB13-14, 184 B9-10
Pionerskij (Pionierskij), ZSRR, 86 B14
Pionier, Krawędź—, podwodn., 378 E27-29
Pionierskaja, stacja badawcza, Antarktyda, 66 20
Pionki, Polska, 90 B14, 82 E21
Piorini, Lago—, jez., Brazylia, 352 i11, 343 D5
Piorini, Rio—, rz., Brazylia, 352 i11, 343 D5
Piota, g., Szwajcaria, 157 D7
Piotra I, Wyspa—, w., Antarktyka, 66 2, 33 Q8
Piotra Wielkiego, Zatoka → Petra Velikogo, zaliv—
Piotrkowice, Polska, 90 D13
Piotrków, Polska, 90 C17
Piotrków Kujawski, Polska, 85 F11, 82 D18
Piotrków Trybunalski, Polska, 90 C11, 82 E19
Piotrowe Pole, Polska, 94 i14
Piotrowice, Polska, 89 d26
Piotrowice, Polska, 92 o18
Piotrowice, Polska, 92 o20
Piotrowice, Polska, 94 f8
Piotrowo, Polska, 91 i9
Piottino, Szwajcaria, 161 Górnictwo
Piove di Sacco, Włochy, 153 C7
Piórków, Polska, 94 j13, 90 D14
Pipanaco, Salar de—, soln., Argentyna, 359 B5
Pīpār, India, 253 F3
Piparīā, India, 253 H6
Pipeline Aqueduct, akw., Stany Zjedn., 330 CD3
Piper City, Stany Zjedn., 327 H6
Piper Peak, g., Stany Zjedn., 330 D7
Pipera, Rumunia, 170 c27
Piperi, wyż., Jugosławia, 162b f12
Pipérion, w., Grecja, 176 D17
Pipersville, Stany Zjedn., 319 B6
Pipestone, Stany Zjedn., 317 D7
Pipinas, Las—, Argentyna, 363 E6, 360 F4, 347 F6
Pipirig, Rumunia, 170 C13
Pipmuacan Lake, jez., Kanada, 300 i11-12
Pippu, Japonia, 240a D4
Pipra, India, 255 F9
Pipra, Nepal, 256 C2
Pipriac, Francja, 137 E5
Piqua, Stany Zjedn., 328 H10, 313 E5
Piquête, Brazylia, 364 F3
Piquete, El—, Argentyna, 358 K9
Piquiá, Brazylia, 352 H9
Piquiri, Rio—, rz., Brazylia, 347 C7
Pīr Panjāl, g., India, 253 BC3-5, 249 B4-5
Pīr Panjāl Mārg, przeł., India, 253 C4
Pīr Sarāī, Afganistan, 262 E14
Pira, Dahomej, 286 E11
Piracacira, Lago—, jez., Brazylia, 344 b15
Piracaia, Brazylia, 364 G2, 362 i3
Piracanjuba, Brazylia, 361 F2, 344 G8
Piracema, Brazylia, 364 D4
Piracicaba, Brazylia, 362 i3, 347 C8
Piracicaba, Rio—, rz., Brazylia, 364 C6, 361 G5
Piracicaba, Rio—, rz., Brazylia, 364 F1
Piracuruca, Brazylia, 344 D9
Piraí, Brazylia, 364 F5
Piraí do Sul, Brazylia, 362 J2, 347 C7-8
Piraju, Brazylia, 361 i2
Pirajuba, Brazylia, 362 G2
Pirajuí, Brazylia, 362 Hi2, 347 C8
Piramida, gora—, g., ZSRR, 213 B3
Pirámide, Cerro—, g., Chile, 348 H3
Piran, Jugosławia, 168 n14, 163 D2
Piran (Turcja) → Eğil
Pirané, Argentyna, 360 A3, 347 D6
Piranga, Brazylia, 364 D5
Piranga, Rio—, rz., Brazylia, 364 D5-6
Piranhas, Brazylia, 361 B8, 344 E10
Piranhas, Brazylia, 361 D6
Piranski zaljev, zat., Jugosławia, 168 no14
Pirapetinga, Brazylia, 364 E6
Pirapetinga, Serra—, g., Brazylia, 364 C2
Pirapó, Rio—, rz., Brazylia, 347 C7
Pirapó, Río—, rz., Paragwaj, 360 B4
Pirapora, Brazylia, 361 F4, 344 G9
Pirapora do Bom Jesus, Brazylia, 364 G1
Pirara, Gujana, 352 F13
Pirarajá, Urugwaj, 360 E5
Pirassununga, Brazylia, 364 E1, 362 H3, 347 C8
Pirates Well, Bahama, 338 B7, 340 C7
Pir'atin, ZSRR, 196 C11, 191 D7
Piratini, Brazylia, 360 D6
Piratini, Rio—, rz., Brazylia, 360 C5
Piratini, Rio—, rz., Brazylia, 360 D6
Piratuba, Lago—, jez., Brazylia, 353 G17-18
Piratucu, Rio—, rz., Brazylia, 352 Hi14
Piraúba, Brazylia, 364 E5
Piray, Río—, rz., Boliwia, 358 G10, 343 G5
Piraziz → Eren
Pirbright, Wielka Brytania, 132 e9
Pirdop, Bułgaria, 173 D5
Pire Goureye, Senegal, 285 B2
Pireneje → Pirineos; Pyrénées
Pirenejski (Iberyjski), Półwysep—, ptw., Hiszpania, Portugalia, 71 GH6-7, 149-150
Pirenópolis, Brazylia, 361 E2, 344 G8
Pires do Rio, Brazylia, 361 F2, 344 G8
Pireus → Peiraieús
Pirgańj, Pakistan, 256 D3, 254 G11
Pīrgańj, Pakistan, 256 D4
Pirgovo, Bułgaria, 173 B8
Piri, Brazylia, 361 B6
Piriá, Brazylia, 353 H17-18, 344 D7
Piriá, Rio—, rz., Brazylia, 353 H19
Piriápolis, Urugwaj, 360 F5
Piribetsu-gawa, rz., Japonia, 240a D5
Pirin, Bułgaria, 173 F4
Pirin, g., Bułgaria, 173 F3-4, 143 D18
Pirineos (Pireneje), g., Hiszpania/Francja, 150 AB10-14
Pirineos Centrales, g., Hiszpania, 150 B11-13
Pirineos Occidentales, g., Hiszpania, 150 AB10-11
Pirineos Orientales, g., Hiszpania, 150 B13-15
Piripá, Brazylia, 361 E6
Piripiri, Brazylia, 344 D9
Pirisu, rz., Turcja, 265 C9
Pirita, ZSRR, 193 k12
Piritajõgi, rz., ZSRR, 197 C7
Piritiba, Brazylia, 361 C6
Píritu, Wenezuela, 352 C8
Pirjach, gora—, g., ZSRR, 206 f15, 210 F5
Pirk, NRD, 108 C14
Pirlita, Rumunia, 169 J11
Pirmasens, NRF, 107 E5, 81 G7
Pirmüm Dāgh, g., Irak, 266 D10-11
Pirna, NRD, 99 f10, 108 B17, 82 F13
Pirnești, Rumunia, 169 E5
Pirogov, ZSRR, 193 j9
Pirogovka, ZSRR, 196 B12
Pirogue, Gwadelupa, 70 m28
Pirojpur, Pakistan, 256 G4, 254 H11
Pirón, rz., Hiszpania, 149 C7
Pirot, Jugosławia, 173 C2, 164 F11, 142 C18
Pirou, Francja, 133 F9
Pirovac, Jugosławia, 162b d5
Pirovano, Argentyna, 363 F2
Pirovskoje, ZSRR, 205 F14
Pirpaintī, India, 256 D2
Pirquita, Argentyna, 359 D5
Pirquitas, Argentyna, 356 Gospodarka
Pirre, Cerro—, g., Panama, 351 D4
Pirsagat, ZSRR, 204 i15
Pirsagat, rz., ZSRR, 204 H14, 192 i15
Pirtleville, Stany Zjedn., 324 K9
Pirttikoski, Finlandia, 120 Górnictwo
Piru, Indonezja, 242 E7
Piru, Stany Zjedn., 330 G6
Piru Creek, rz., Stany Zjedn., 330 G5-6
Piru, Teluk—, zat., Indonezja, 242 E7
Pirveli-Otobaia, ZSRR, 194 G7, 203 F7
Pis, w., Powiernicze Wyspy Pacyfiku, Wyspy Truk, 379 e4
Pisa (Piza), miasto, adm., Włochy, 153 E5, 142 C12
Pisa, rz., Polska, 86 E17, 82 C21
Pisac, Peru, 357 E6
Pisacoma, Peru, 357 G7, 343 G4
Pisagua, Chile, 358 H6, 347 B3
Pisanica, Polska, 86 D19
Pisanino, g., Włochy, 153 D5
Pisano, Monte—, g., Włochy, 153 E5
Pisarevka, ZSRR, 196 D19
Pisarovo, Bułgaria, 173 C5
Pisarzowice, Polska, 92 p17
Pisarzowice, Polska, 99 i16, 89 C2
Piščalje, ZSRR, 200 C20
Piscataqua River, rz., Stany Zjedn., 320 B8
Piscatosin Lake, jez., Kanada, 329 B19
Pischeldorf, Austria, 162a i18
Pișchia, Rumunia, 169 F3
Piscinola, Włochy, 156 j14
Pisciotta, Włochy, 154 H10
Pisco, Peru, 357 E3, 343 F2
Pișcolt, Rumunia, 169 B5
Piscop, Francja, 140 a3
Piscovo, ZSRR, 199 D12
Písečné, Czechosłowacja, 97 F8
Písek, Czechosłowacja, 97 E6
Pisgah Ridge, wzg., Stany Zjedn., 331 c4
Pīsh Qal'eh, Iran, 261 C8
Pisha, Chiny, 223 D2
Pishan, Chiny, 223 D2
Pishīn, Iran, 262 H10
Pishīn, Pakistan, 262 F13
Pishīn Lora, rz., Afganistan, Pakistan, 262 G12, 249 BC3
Pishkashi, Albania, 175 B13
Pisia, rz., Polska, 86 G14
Piska, Puszcza—, rośl., Polska, 93 m18-19, 86 D16-17
Piškera, w., Jugosławia, 162b d4
Pisklovo, ZSRR, 201 H11
Pišl'a, ZSRR, 200 G16
Pis'mennoje, ZSRR, 196 E14
Pismo Beach, Stany Zjedn., 330 F4
Písnice, Czechosłowacja, 98 e28
Pišnur, ZSRR, 200 D19, 188 H20
Piso Firme, Boliwia, 343 F5
Piso, Lake—, jez., Liberia, 285 F5
Pisogne, Włochy, 157 E10
Pišpek, ZSRR, 193 ag31
Pissa, rz., ZSRR, 86 B18
Pissis, Cerro—, g., Argentyna, 359 A4, 347 D4
Pisticci, Włochy, 154 H11
Pistoia, miasto, adm., Włochy, 153 E5, 142 C12
Pisuerga, rz., Hiszpania, 149 B7, 141 C4
Pisz, Polska, 93 m20, 86 D17, 82 C21
Piszczac, Polska, 90 B18
Pit-Gorodok, ZSRR, 211 E4
Pit River, rz., Stany Zjedn., 323 F2-3
Pita, miasto, adm., Gwinea, 285 D4
Pitäjänmäki [Sockenbacka], Finlandia, 123 q35
Pital, Meksyk, 336 H14
Pital Tala, India, 254 c19
Pitalito, Kolumbia, 351 G4
Pitanga, Brazylia, 360 A7, 347 C7
Pitangueiras, Brazylia, 362 H2
Pitangui, Brazylia, 364 C4, 361 G4, 347 B9
Pitapuram, India, 252 C6
Pitarpunga Lake, jez., Australia, 373 E4
Pitcairn, w., polit., 366 F14-15, 33-34 L4-5
Pitchstone Plateau, wyż., Stany Zjedn., 333 f4-5
Pite älv, rz., Szwecja, 118 D24
Piteå, Szwecja, 118 D24
Pitelino, ZSRR, 199 G13, 192 B11
Piterka, ZSRR, 202 C8, 192 D14
Pitești, Rumunia, 169 H10, 143 B19
Pithara, Australia, 372 c3, 369 F3
Pithiviers, Francja, 134 H17, 137 D9
Pithiviers-le-Vieil, Francja, 134 H17
Pithora, India, 253 i8
Pithoragarh, India, 253 E7
Piti, Guam, 379 m12
Piti, Cerro— [Volcán Lascar], g., Chile, 358 J8
Pitigliano, Włochy, 153 F6
Pitim, ZSRR, 200 H14
Pitiuzy, w., Hiszpania, 150 F13
Pitkäranta, ZSRR, 187 F12
Pitl'ar, rz., ZSRR, 188 D30
Pitl'arskij Sor, ozero—, jez., ZSRR, 188 D30
Pitlochry, Wielka Brytania, 127 E8
Pitman, Stany Zjedn., 331 b6
Pitomača, Jugosławia, 167 G3
Pitrufquén, Chile, 359 G2
Pitsani, Botswana, 290a A6
Pitsea, Wielka Brytania, 132 d14
Pitt, w., Nowa Zelandia, 366 H10
Pitt Island, w., Kanada, 304 H14
Pitten, Austria, 97 H10
Pittsboro, Stany Zjedn., 332 F2
Pittsburg, Stany Zjedn., 318 G8, 309 D8
Pittsburg, Stany Zjedn., 330 C3
Pittsburg, Stany Zjedn., 318 i8
Pittsburg, Stany Zjedn., 329 C23
Pittsburgh, Stany Zjedn., 328 H15, 313 E7-8, 310 C11
Pittsfield, Stany Zjedn., 320 D3, 329 F21, 313 D11
Pittsfield, Stany Zjedn., 320 B7, 329 E23
Pittsfield, Stany Zjedn., 327 i4, 317 F10
Pittsfield, Stany Zjedn., 329 D25
Pittsford, Stany Zjedn., 320 A3
Pittston, Stany Zjedn., 329 G19
Pittston Farm, Stany Zjedn., 329 C25
Pittstown, Stany Zjedn., 319 A7
Pittsville, Stany Zjedn., 319 F6
Pittsville, Stany Zjedn., 327 D4
Pittsworth, Australia, 373 A8
Pitu, Indonezja, 242 D7
Pituri Creek, rz., Australia, 370 D7
Piuí, Brazylia, 364 D3, 362 H4, 347 C8
Piuka, Japonia, 240a C4
Pium, Brazylia, 361 C2
Piura, miasto, adm., Peru, 357 A1, 343 E1
Piura, Río—, rz., Peru, 357 A1
Piute Creek, rz., Stany Zjedn., 333 h10
Piute Mountain, g., Stany Zjedn., 333 h9
Piute Peak, g., Stany Zjedn., 330 F6
Piuthan, Nepal, 255 D7, 253 E8
Piva, rz., Jugosławia, 162b c8
Pivan', ZSRR, 215 C9, 212 F13, 180 D14
Pivijay, Kolumbia, 351 B5
Pivka, Jugosławia, 168 n16
Pivka, rz., Jugosławia, 168 n16-17
Piwniczna, Polska, 90 G13
Piwonia, rz., Polska, 90 B18
Pixbo, Szwecja, 123 n28
Pixley, Stany Zjedn., 330 F5
Piyain Gāng, rz., Pakistan, 256 D6
Piza → Pisa
Pižanka, ZSRR, 200 D20
Pižma, ZSRR, 200 D19, 188 H20
Pižma, rz., ZSRR, 188 D22, 205 DE6
Pižma, rz., ZSRR, 200 D20, 188 H21
Pizzighettone, Włochy, 157 F9
Pizzo, Włochy, 154 J11
Pizzuto, Monte—, g., Włochy, 159 H9
Pjagina, poluostrov—, ptw., ZSRR, 212 E16
Pjana, rz., ZSRR, 200 F17, 192 B13
Pjanskij Perevoz, ZSRR, 200 F16
Pjasočnik, rz., Bułgaria, 173 E6
Pješivci, reg., Jugosławia, 162b f11-12
Pjöksöng, KRLD, 235 E2
Pjöktong, KRLD, 235 C2
Pjönggoktong, Korea Pd., 235 G6
Pjöngjöng, Korea Pd., 235 i3
Pkulngril, w., Powiernicze Wyspy Pacyfiku, Wyspy Palau, 379 b1-2
Pkurengel, przyl., Powiernicze Wyspy Pacyfiku, Wyspy Palau, 379 c1
Plá, Argentyna, 363 E3, 360 F2
Plá, El—, fizj., Hiszpania, 141 ab28
Plaat van Scheelhoek, w., Holandia, 115 j8
Plaaz, NRD, 102 D14
Plabennec, Francja, 133 G4
Plac, Jugosławia, 162a m18
Placentia Bay, zat., Kanada, 300 i14-15
Placer, Filipiny, 242 C7
Placerville, Stany Zjedn., 330 C4, 324 G3
Placetas, Kuba, 338 B4, 339 C6
Plachino, ZSRR, 199 G11
Plachtejevka, ZSRR, 195 G8
Plácido de Castro, Brazylia, 357 D8
Plačkovci, Bułgaria, 173 D7
Plačkovica, g., Jugosławia, 173 F1-2, 164 H11
Pladju, Indonezja, 243 Gospodarka
Plaffeien, Szwajcaria, 157 C4
Plaggenburg, NRF, 109 b11
Plagwitz, NRD, 100 I22
Plahn, Liberia, 285 G6
Plaidt, NRF, 110 k13
Plain City, Stany Zjedn., 328 H11
Plaine, rz., Francja, 107 G3
Plaine, La—, Francja, 138 d20
Plaines, Les—, Francja, 144 j11
Plainfield, Stany Zjedn., 319 A8, 332 A7
Plainfield, Stany Zjedn., 320 A5
Plainfield, Stany Zjedn., 320 E6, 329 G23
Plainfield, Stany Zjedn., 327 D5, 317 C11
Plainfield, Stany Zjedn., 327 G6
Plainfield, Stany Zjedn., 329 D22
Plainpalais, Szwajcaria, 160 f16
Plains, Stany Zjedn., 323 C6
Plainview, Stany Zjedn., 318 H5, 309 E6
Plainview, Stany Zjedn., 327 D2
Plainville, Stany Zjedn., 320 D7
Plainville, Stany Zjedn., 320 E4
Plainville, Stany Zjedn., 327 i3
Plainwell, Stany Zjedn., 327 F9
Plaistow, Stany Zjedn., 320 C7, 329 F23
Pláka, Grecja, 176 D18
Plaksino, ZSRR, 198 C9
Plan, Włochy, 153 B6
Plan de-Cuques, Francja, 144 b4
Plan-de-la-Tour, Francja, 144 j12
Plan-des-Pennes, Le—, Francja, 144 b3
Plan-les-Ouates, Szwajcaria, 160 f16
Planá, Czechosłowacja, 97 D3
Plana, Jugosławia, 162b f10, 163 G7
Plana, La—, równ., Hiszpania, 150 DE11
Planá nad Lužnicí, Czechosłowacja, 97 E7
Planada, Stany Zjedn., 330 D4
Planaltina, Brazylia, 361 E3, 344 G8
Plancher-les Mines, Francja, 157 A3
Planches-en-Montagne, Les—, Francja, 157 C2
Plancheta, Punta—, przyl., Panama, 340 a14
Planchettes, Les—, Szwajcaria, 160 b19
Planchón, Cerro del—, g., Argentyna/Chile, 359 E3
Planchón, Paso de—, przeł., Argentyna/Chile, 359 E3, 347 F3
Plancoët, Francja, 133 G8
Plancy, Francja, 113 G4
Plandište, Jugosławia, 169 G3
Plandome, Stany Zjedn., 321 C5
Plane, rz., NRD, 102 G15, 82 D12
Planegg, NRF, 107 b21
Planeta Rica, Kolumbia, 351 C5
Plánice, Czechosłowacja, 97 E4
Planik, g., Jugosławia, 168 o16
Planik, w., Jugosławia, 162b c3
Planina, Jugosławia, 168 m17
Planjane, Jugosławia, 162b d6
Plankinton, Stany Zjedn., 317 D6
Plano, Stany Zjedn., 318 i7
Plano, Stany Zjedn., 327 G6, 317 E11
Plan'orskoje, ZSRR, 194 b14, 196 i14
Plans, Sierra dels—, g., Hiszpania, 138 j25
Plansee, jez., Austria, 157 B11
Plant City, Stany Zjedn., 314 K6
Plantaurel, reg., Francja, 137 i18
Planteringen, Szwecja, 116 A4
Plantersville, Stany Zjedn., 332 H2
Plaquemine, Stany Zjedn., 318 J10
Plascassier, Francja, 144 i13
Plasencia, Hiszpania, 149 D5, 141 D3
Plaški, Jugosławia, 163 D4
Plast, ZSRR, 201 H10, 207 C6, 205 G8
Plaster Rock, Kanada, 313 B14
Plaston, Republika Południowej Afryki, 290a A9
Plášťovce, Czechosłowacja, 98 G15
Plastun, ZSRR, 215 F9, 212 H13
Plastunka, ZSRR, 194 D3
Plastunovskaja, ZSRR, 203 C5
Plasy, Czechosłowacja, 97 D4
Plata, Isla de la—, w., Ekwador, 351 H2
Plata, La—, Argentyna, 363 D6, 360 F4, 347 E6
Plata, La—, Kolumbia, 351 F5
Plata, Río de la—, zat., Argentyna/Urugwaj, 363 DE6-7, 360 F4, 347 F6
Plata, Sierra de la—, g., Hiszpania, 145 a2-3
Platanal, Peru, 358 G6
Platanal, Wenezuela, 352 F10
Platani, rz., Włochy, 154 K8
Platanoúsa, Grecja, 175 D14
Platé, Pointe de—, g., Francja, 160 g18
Plateau, adm., Nigeria, 287 E15-16
Plateaux, Région des—, adm., Togo, 286 F11
Platen, Kapp—, przyl., Svalbard, 70 a10
Platinum, Stany Zjedn., 303 G8
Platjenwerbe, NRF, 109 F2
Platnirovskaja, ZSRR, 203 C5
Plato, Kolumbia, 351 C5
Platonovka, ZSRR, 202 A2
Platres, Cypr, 265 b17
Platt National Park, rez., Stany Zjedn., 318 H7
Platta, Piz—, g., Szwajcaria, 157 D9
Platte, Stany Zjedn., 317 D6
Platte, w., Seszele, 222 J16
Platte River, rz., Stany Zjedn., 317 E6, 309 C6-7
Platte River, rz., Stany Zjedn., 317 E8
Platteville, Stany Zjedn., 327 F4, 317 D10
Plattling, NRF, 108 F15, 82 H12
Plattsburgh, Stany Zjedn., 329 D21, 313 C11
Plattsmouth, Stany Zjedn., 317 E8, 309 C7
Platý, Grecja, 175 C15
Plau, NRD, 102 E14, 82 C12
Plaue, NRD, 99 a5
Plaue, NRD, 100 i17, 108 B11
Plaue, NRD, 102 G14
Plauen, NRD, 99 bc1, 108 BC14, 82 F12
Plauer See, jez., NRD, 102 E14, 82 C12
Plauer See, jez., NRD, 102 G14-15
Plaussig, NRD, 100 k23
Plauzat, Francja, 138 g23
Plav, Jugosławia, 163 G8
Plavecký Mikuláš, Czechosłowacja, 98 F12
Plavica, rz., ZSRR, 196 A19
Plavinas, ZSRR, 197 F7
Plavișevița, Rumunia, 170 a22
Plavnica, Jugosławia, 162b g12
Plavnik, w., Jugosławia, 162b b3
Plavno, Jugosławia, 162b c6
Plavsk, ZSRR, 199 H9, 191 C9
Playa Ancha, Chile, 348 c13
Playa Baracoa, Kuba, 338 B2
Playa Chiquita, Panama, 340 a14
Playa del Rey, Stany Zjedn., 326 D2
Playa de Marianao, Kuba, 338 a8
Playa de Mogán, La—, Hiszpania, Gran Canaria, 70 z44
Playa Girón, Kuba, 338 B3
Playa, La—, Panama, 351 D2
Playa Leona, Panama, 340 c13
Playa Prieta, Meksyk, 336 H8
Playa Vicente, Meksyk, 336 i12
Playas, Ekwador, 351 i2
Playes, Les—, Francja, 144 g7
Playford River, rz., Australia, 369 C7
Playitas, Wenezuela, 351 C6
Plaza del Moro Almanzor, g., Hiszpania, 149 D6
Plaza Huincul, Argentyna, 359 G4, 348 F4
Plaza Montero, Argentyna, 363 F4
Plaza San Pedro, Argentyna, 359 A5
Płątnowo, Polska, 91 k12
Plean, Wielka Brytania, 132 a5
Pleasant Bay, zat., Stany Zjedn., 320 E11
Pleasant Gap, Stany Zjedn., 331 a2
Pleasant Garden, Stany Zjedn., 332 F2
Pleasant Hill, Stany Zjedn., 325 B5
Pleasant Hill, Stany Zjedn., 317 F8
Pleasant Hill, Stany Zjedn., 327 i4
Pleasant Hill, Stany Zjedn., 332 E4
Pleasant, Mount—, g., Stany Zjedn., 331 b7
Pleasant, Mount—, g., Stany Zjedn., 332 D2
Pleasant Park, Kanada, 322 j12
Pleasant Plains, Stany Zjedn., 321 D2
Pleasant Plains, Stany Zjedn., 327 i5
Pleasant Ridge, Stany Zjedn., 322 i10
Pleasant Valley, dol., Stany Zjedn., 330 E4
Pleasant View, Stany Zjedn., 323 C4
Pleasanton, Stany Zjedn., 318 K6
Pleasantville, Stany Zjedn., 319 D7, 332 B7
Pleasantville, Stany Zjedn., 320 F2
Pleasantville, Stany Zjedn., 321 A5
Plechanovo, ZSRR, 199 G9
Plechanovskoje, ZSRR, 199 i11
Plechovo, ZSRR, 196 B14
Plechý, g., Czechosłowacja, 97 F5
Plecka Dąbrowa, Polska, 86 G13
Pleiku → Po'-lây Cu
Pleine-Fougères, Francja, 133 G9
Pleinfeld, NRF, 108 E11
Pleisse, rz., NRD, 108 AB14, 82 E12
Plejelt, Dania, 116 A2
Pléian-le-Petit, Francja, 133 H8
Plémet, Francja, 133 H7
Pléneuf, Francja, 133 G7, 137 D4
Plenița, Rumunia, 169 i7
Plenty, Bay of—, zat., Nowa Zelandia, 375 C7
Plentywood, Stany Zjedn., 317 A3
Plerguer, Francja, 133 G9
Plérin, Francja, 133 G7
Pleščejevo, ozero—, jez., ZSRR, 199 E10
Pleščenicy, ZSRR, 198 E6, 191 B4
Pleseck, ZSRR, 187 E17, 179 C5
Plésidy, Francja, 133 H6
Plesieck → Pleseck
Plešivec, Czechosłowacja, 98 F18
Pleslin, Francja, 133 G8
Plesná, Czechosłowacja, 99 d2
Plesná, g., Czechosłowacja, 97 E4
Pleso, ZSRR, 199 B7
Plessa, NRD, 102 i17
Plessis-Bouchard, Le—, Francja, 140 ab2
Plessis-Trévise, Le—, Francja, 140 c4
Plessisville, Kanada, 329 B23, 313 B12
Plestan, Francja, 133 H8
Plestin-les-Grèves, Francja, 133 G5
Pleszew, Polska, 89 B7, 82 E17
Pleszów, Polska, 91 i26
Pleternica, Jugosławia, 163 D6
Plelipl Lake, jez., Kanada, 300 H11-12
Plettenberg, NRF, 110 d8, 101 i5, 81 E7
Plettenbergbaai, Republika Południowej Afryki, 290a F5
Plettenbergbaai, zat., Republika Południowej Afryki, 290a F5-6
Pleubian, Francja, 133 G6
Pleurs, Francja, 113 G4
Pleurtuit, Francja, 133 G8
Pleven, miasto, adm., Bułgaria, 173 C6, 142 C19
Plewiska, Polska, 91 h8
Pleyben, Francja, 133 H5
Pleyber-Christ, Francja, 133 G5
Plibo, Liberia, 285 G7
Pliešovce, Czechosłowacja, 98 G16
Pliessnitz, rz., NRD, 99 i15
Pliezhausen, NRF, 107 F8
Plimouta, Czad, 287 D19
Pliš, g., Jugosławia, 168 o17
Pliski, ZSRR, 196 B11
Pliskov, ZSRR, 195 D8
Plissa, ZSRR, 198 D6
Pliszczyn, Polska, 91 n17
Pliszka, rz., Polska, 85 G3
Plješevica, g., Jugosławia, 163 E4
Pljevlja, Jugosławia, 163 F8, 142 C16
Ploča, g., Jugosławia, 163 F6
Ploča, rt—, przyl., Jugosławia, 153 E10
Ploče, Jugosławia, 162b e8, 163 F6, 142 C15
Plochingen, NRF, 107 F8
Plodorodnoje, ZSRR, 202 G2
Plodovoje, ZSRR, 194 b11
Ploegsteert, Belgia, 113 C2
Ploërmel, Francja, 137 E4
Ploeszti → Ploiești
Plœuc, Francja, 133 H7
Plogonnec, Francja, 133 H4
Ploiești (Ploeszti), miasto, adm., Rumunia, 170 H12-13, 143 B19-20
Plómárion, Grecja, 176 E19
Plomb du Cantal, g., Francja, 137 G9
Plombières-les-Bains, Francja, 138 E13
Plomer, Argentyna, 363 D4
Plomin, Jugosławia, 162b a2
Plomion, Francja, 113 E5
Plomodiern, Francja, 133 H4
Plön, NRF, 101 C10, 81 B10
Plonévez-du-Faou, Francja, 133 H5
Plonévez-Porzay, Francja, 133 H4
Plopiș, Rumunia, 169 C6
Plopșoru, Rumunia, 169 H7
Pl'os, ZSRR, 199 D13
Plosca, Rumunia, 169 i11
Ploskaja, rz., ZSRR, 203 B6
Ploskoje, ZSRR, 199 i10, 191 C10
Ploskoš, ZSRR, 198 C10
Plössberg, NRF, 108 D14
Plotbišče, ZSRR, 200 E22
Plotnica, ZSRR, 198 G5
Plotnikovo, ZSRR, 206 A4, 208 B17
Plotnikovo, ZSRR, 206 B7
Plotnikovo, ZSRR, 206 D2, 208 D16
Plouagat, Francja, 133 G6
Plouaret, Francja, 133 G6
Plouarzel, Francja, 133 H3
Ploubalay, Francja, 133 G8
Ploučnice, rz., Czechosłowacja, 99 g12, 99 k14
Ploudalmézeau, Francja, 133 G3, 137 D2
Ploudiry, Francja, 133 H4
Plouescat, Francja, 133 G4
Plouézec, Francja, 133 G7
Plougastel-Daoulas, Francja, 140 g9, 133 H4, 137 D2
Plougonven, Francja, 133 G5
Plouguenast, Francja, 133 H7
Plouguerneau, Francja, 133 G3, 137 D2
Plouha, Francja, 133 G7
Plouigneau, Francja, 133 G5
Ploumilliau, Francja, 133 G5
Ploumoguer, Francja, 133 H3
Plounéour-Ménez, Francja, 133 H5
Plounéventer, Francja, 133 G4
Plounévez Lochrist, Francja, 133 G4
Plounévez-Moëdec, Francja, 133 G5
Plounévez-Quintin, Francja, 133 H6
Plouray, Francja, 133 H6
Plouvien, Francja, 133 G4
Plouvorn, Francja, 133 G4
Plovdiv, miasto, adm., Bułgaria, 173 E6, 143 C19
Plover, Stany Zjedn., 327 D5
Plover Point, przyl., Stany Zjedn., 333 f6
Plover River, rz., Stany Zjedn., 327 D5
Plöwen, NRD, 93 j15
Plugari, Rumunia, 170 C15
Plum Brook, rz., Stany Zjedn., 322 h10-11
Plum City, Stany Zjedn., 327 D2
Plum Island, w., Stany Zjedn., 320 C8
Plum Island, w., Stany Zjedn., 320 F5
Plum Point, Stany Zjedn., 319 E3
Plum Point, przyl., Stany Zjedn., 321 B5
Pluma del Pato, Argentyna, 358 J10
Pluma, El—, Argentyna, 348 H3
Plumas, Las—, Argentyna, 348 G4
Plumaugat, Francja, 133 H8
Plumieux, Francja, 133 H7
Plumridge Lakes, jez., Australia, 372 b7, 369 E4-5
Plumtree, Rodezja, 293 H2, 292 G5
Plungė, ZSRR, 197 G3, 187 i7
Pl'ušćevo, ZSRR, 193 c4
Pl'uskovo, ZSRR, 199

Point Pleasant, Stany Zjedn., 313 F6
Point Reyes Station, Stany Zjedn., 330 C2
Point Sublime, Stany Zjedn., 333 m13
Pointe-a-la-Hache, Stany Zjedn., 331 f10
Pointe-à-Pitre, Gwadelupa, 70 l27, 340 D10
Pointe au Baril Station, Kanada, 328 C14, 313 C7
Pointe-aux-Trembles, Kanada, 304 a24
Pointe d'Arcalod, g., Francja, 157 E2
Pointe Gatineau, Kanada, 299 a27
Pointe Indienne, Kongo (Brazzaville), 288 Gospodarka
Pointe-Noire, Gwadelupa, 70 l27
Pointe Noire, Kongo (Brazzaville), 291 C2
Poipet, Kambodża, 245 F6
Poiri, Brazylia, 361 E7
Poirino, Włochy, 157 G5
Poisevo, ZSRR, 201 G3
Poisson Blanc, Lac—, jez., Kanada, 329 BC19
Poissons, Francja, 113 H7
Poissy, Francja, 140 b1, 134 G17, 137 D9
Poisvilliers, Francja, 134 G15
Poitiers, Francja, 137 F7
Poitou, reg., Francja, 137 F6-7
Poitou, Seuil du—, fizj., Francja, 137 F6
Poix, Francja, 134 E16, 137 C8
Poix-Terron, Francja, 113 E6
Pojang, Jezioro → Poyanghu
Pojarkovo, ZSRR, 215 D5, 211 G11
Pojate, Jugosławia, 169 J3
Pojma, rz., ZSRR, 211 E5
Pojo, Boliwia, 358 G9
Pojuca, Brazylia, 361 D7
Pok Fu Lam, Hongkong, 228 b13
Pok Liu Chau → Lamma Island
Pokāran, India, 253 F2, 249 C4
Pókaszepetk, Węgry, 167 E2
Pokataroo, Australia, 373 B7
Pokatilovka, ZSRR, 208 H16
Pokharā, Nepal, 254 E8
Pokhyngni, KRLD, 235 C4
Pokljuka, g., Jugosławia, 162b j16-17
Poko, Kongo (Kinshasa), 291 B5
Pokojniki, ZSRR, 213 C10
Pokojnoje, ZSRR, 204 D10
Pokol'ubiči, ZSRR, 198 G10
Pokor, Kamerun, 287 E17
Pokot', rz., ZSRR, 198 G10
Pokój, Polska, 89 D7, 82 F17
Pokrajna, Bułgaria, 173 A2
Pokrov, ZSRR, 199 F11
Pokrov-Konopl'anskaja gr'ada, wzg., ZSRR, 199 CD7-8
Pokrovka, ZSRR, 201 i3, 207 D2
Pokrovka, ZSRR, 201 i6
Pokrovka, ZSRR, 202 E7
Pokrovka, ZSRR, 208 C14
Pokrovka, ZSRR, 207 E10
Pokrovka, ZSRR, 207 E11
Pokrovka, ZSRR, 210 D9
Pokrovka, ZSRR, 213 C16
Pokrovka, ZSRR, 215 F7
Pokrovsk, ZSRR, 211 D11, 180 C13
Pokrovsk-Ural'skij, ZSRR, 201 B9, 188 F26
Pokrovskaja Arčada, ZSRR, 202 A5
Pokrovskij, ZSRR, 195 G10
Pokrovskij, ZSRR, 207 F4
Pokrovsko-Strešnevo, ZSRR, 193 b2
Pokrovskoje, ZSRR, 196 D17
Pokrovskoje, ZSRR, 196 F15
Pokrovskoje, ZSRR, 196 F17, 191 F10
Pokrovskoje, ZSRR, 199 H12
Pokrovskoje, ZSRR, 199 i8
Pokrovskoje, ZSRR, 200 G15
Pokrovskoje, ZSRR, 200 i21
Pokrovskoje, ZSRR, 201 E10
Pokrovskoje, ZSRR, 201 E11
Pokrovskoje, ZSRR, 201 F11
Pokrovskoje, ZSRR, 207 B9
Pokrvenik, Jugosławia, 162b e7
Pokrzywianka, rz., Polska, 94 j13
Pokrzywna, Polska, 89 E6
Pokrzywnica, rz., Polska, 89 B8
Pokrzywno, Polska, 91 h9-10
Pokucie → Pokutje
Pokur, ZSRR, 205 E11
Pokurlej, ZSRR, 202 A8
Pokutje (Pokucie), reg., ZSRR, 195 E3-4
Pokveši, ZSRR, 194 F7
Pol-e Safīd, Iran, 261 C6
Pol-i Khamarī, Afganistan, 262 D14
Pola, ZSRR, 198 B10
Pola, rz., ZSRR, 199 CD3, 187 GH12
Pola de Allande, Hiszpania, 149 A5
Pola de Gordón, La—, Hiszpania, 149 B6
Pola de Laviana, Hiszpania, 149 A6
Pola de Lena, Hiszpania, 149 A6
Pola de Siero, Hiszpania, 149 A6
Pola de Somiedo, Hiszpania, 149 A5
Polabí, reg., Czechosłowacja, 97 C6-9
Polacca Wash, rz., Stany Zjedn., 324 i8
Pol'akovka, ZSRR, 201 H9
Polán, Hiszpania, 149 E7
Pol'ana, ZSRR, 167 A14
Pol'ana, g., Czechosłowacja, 98 F16
Pol'ana, g., Czechosłowacja, 98 F16-17
Poland, Stany Zjedn., 329 E19
Polanesi, Włochy, 156 g9
Polanica Zdrój, Polska, 92 r20, 89 E5
Polanka, Polska, 94 n16
Polanka Wielka, Polska, 89 F10
Polanów, Polska, 85 C7, 82 B16
Pol'any, ZSRR, 197 B11
Polar, Stany Zjedn., 327 C6
Pol'arnik, ZSRR, 212 C13
Pol'arnik, ZSRR, 212 C22
Polarny, Płaskowyż—, wyż., Antarktyda, 66 1-36
Pol'arnyj, ZSRR, 187 B13
Pol'arnyj Ural (Ural Polarny), g., ZSRR, 188 BD27-30, 205 D8-9, 183 C7
Polaszkowskie, Jezioro—, jez., Polska, 93 d2
Polathane → Akçaabat
Polatli, Turcja, 265 C5, 143 E23
Polāvaram, India, 252 C5, 249 E6
Polazna, ZSRR, 201 D6, 188 G25
Polcevera, Torrente—, rz., Włochy, 156 f18
Polch, NRF, 110 k13, 107 C4
Polcura, Chile, 359 F3
Polders, reg., Belgia, 113 B2-5
Poldnevaja, ZSRR, 201 F10
Poldnevica, ZSRR, 200 C18
Polegate, Wielka Brytania, 134 C13
Polenez (Adampol), Turcja, 145 d7
Polenz, NRD, 99 e11
Polepy, Czechosłowacja, 99 g12
Polerady, Czechosłowacja, 99 c7
Polesella, Włochy, 153 D6
Polesie, Polska, 91 e6
Polesie (reg., ZSRR) → Polesje
Polesie Brzeskie → Brestskoje Polesje
Polesie Czernihowskie → Černigovskoje Polesje
Polesie Kijowskie → Kijevskoje Polesje
Polesie Lubelskie, reg., Polska, 90 BC18, 82 E22-23
Polesie Mozyrskie → Mozyr'skoje Polesje
Polesie Prypeckie → Prip'atskoje Polesje
Polesie Wołyńskie → Volynskoje Polesje
Polesie Żytomierskie → Žitomirskoje Polesje
Polesine, reg., Włochy, 153 CD6-7
Polesje, ZSRR, 198 F10
Polesje (Polesie), reg., ZSRR, 191 CD3-5, 183 D3
Poleska Góra, wzg., Polska, 93 k18
Polešnik, Jugosławia, 162b c4
Polessk, ZSRR, 86 B16, 197 H3, 187 i7
Polesskoje, ZSRR, 195 B8
Polesworth, Wielka Brytania, 131 F7
Polevoja, ZSRR, 196 B15
Poleve, Arroyo—, rz., Meksyk, 336 i14
Polevskoj, ZSRR, 201 F10, 188 H27, 205 F8
Polewali, Indonezja, 242 E5
Poleymieux-au-Mont d'Or, Francja, 138 c18
Poležan, g., Bułgaria, 173 F3-4
Pölfing-Brunn, Austria, 162 Górnictwo
Polgár, Węgry, 167 C11
Polgárdi, Węgry, 167 D5
Pölgjo, Korea Pd., 235 i4
Polhem, Szwecja, 123 g14-15
Poli, Kamerun, 287 E17
Poliangting, Chiny, 232 L4
Policarpo, Argentyna, 348 i4
Policastro, Golfo di—, zat., Włochy, 154 Hi10
Police, Polska, 92 a2, 93 i16, 85 D3, 82 C14
Police nad Metují, Czechosłowacja, 92 q18, 97 B10
Polichna, Polska, 90 D16
Polička, Czechosłowacja, 97 D10
Policko, Polska, 94 c3
Policzna, Polska, 90 C15
Polientes, Hiszpania, 149 B8
Poliez-le-Grand, Szwajcaria, 160 d18
Polignano a Mare, Włochy, 154 H12
Poligny, Francja, 138 F12
Poligus, ZSRR, 211 D4
Polikrajište, Bułgaria, 173 C8
Polillo Islands, w., Filipiny, 242 AB6
Polinezja, reg., Ocean Spokojny, 366 AF10-13
Polinezja Francuska, polit., 366 E12-14, 380 st24-25, 33-34 K2-4
Poliny Osipenko, imeni—, ZSRR, 215 B9, 212 F13
Pólis, Cypr, 265 a17, 265 E5
Polisit, Mali i—, g., Albania, 175 B13
Polist', rz., ZSRR, 198 B9, 187 H12
Polisto, ozero—, jez., ZSRR, 198 B9
Politotdel'skoje, ZSRR, 196 F18
Polivanovo, ZSRR, 200 H19
Poljankovo, Bułgaria, 173 F8
Poljanovo, ZSRR, 188 F30, 205 E9
Poljica, Jugosławia, 162b e8
Polk, Stany Zjedn., 328 G15
Polkan, gora—, g., ZSRR, 205 E14
Polkowice, Polska, 89 B4
Polla, Włochy, 154 H10
Pollachi, India, 252 F3, 249 F5
Polle, NRF, 101 H8
Polleben, NRD, 102 H13
Pollena Trocchia, Włochy, 156 j15
Pollensa, Hiszpania, Majorka, 150 E15
Pollino, Monte—, g., Włochy, 154 i11
Pollock, Stany Zjedn., 317 C5
Pollock Reef, rafa, Australia, 372 e6
Pöllwitz, NRD, 99 b1
Polmont, Wielka Brytania, 132 b6
Polná, Czechosłowacja, 97 E9
Polnaja, rz., ZSRR, 196 E18-19
Pol'noj Voronež, rz., ZSRR, 199 Hi12-13
Pol'noje-Jaltunovo, ZSRR, 199 H13
Polnovat, ZSRR, 188 E29, 205 E9
Polnovo-Seliger, ZSRR, 199 D4
Polo, Filipiny, 240d k13
Polo, Stany Zjedn., 327 G5
Polo (g., Włochy) → Verna, Pizzo di—
Polock, ZSRR, 198 D7, 191 B5, 179 D3
Polockaja nizina, niz., ZSRR, 198 D5-8
Polog, kotl., Jugosławia, 163 GH9-10
Pologi, ZSRR, 196 F15, 191 F9
Pologoje Zajmišče, ZSRR, 202 E6
Polom, ZSRR, 200 B22
Polom, ZSRR, 201 E3
Polomet', rz., ZSRR, 199 D4, 187 GH13
Polomka, Czechosłowacja, 98 F17
Polomochovskaja, ZSRR, 200 C20
Poloninskij chrebet, g., ZSRR, 195 E1-2
Poloniny, reg., ZSRR, 169 A8-11
Polonia, Cabo—, przyl., Urugwaj, 360 F6
Polonnoje, ZSRR, 195 C6, 191 D4
Polonskogo, ostrov—, w., ZSRR, Wyspy Kurylskie, 240a D8
Polos → Yağuntaş
Pölöske, Węgry, 167 E2
Polotn'anyj, ZSRR, 199 G7, 191 B8
Polousnyj, kr'až—, g., ZSRR, 212 C14
Polovinka, ZSRR, 206 A5
Polovinnoje, ZSRR, 201 B10
Polovinnoje, ZSRR, 207 C8
Polovnik, g., Jugosławia, 162b j15
Polovo, ZSRR, 199 D4
Polperro, Wielka Brytania, 133 D3
Pöls, Austria, 162 Przemysł
Polska, państwo, 85-86, 89-90, 82 E16-22, 33-34 D19-20
Polska Cerekiew, Polska, 89 E8
Polski Senovec, Bułgaria, 173 C8
Polski Trâmbeš, Bułgaria, 173 C8
Pol'skij, ZSRR, 194 B7
Polsko Kosovo, Bułgaria, 173 C8
Polson, Stany Zjedn., 323 C6
Polsum, NRF, 110 b5
Polta, rz., ZSRR, 188 D18
Poltár, Czechosłowacja, 98 G17
Poltava (Połtawa), miasto, adm., ZSRR, 196 D13, 191 E8
Poltavka, ZSRR, 207 C11, 205 G10
Poltavskaja ravnina (Równina Połtawska), równ., ZSRR, 196 BD12-13
Poltevy Pen'ki, ZSRR, 199 G14
Põltsamaa, ZSRR, 197 D7
Poludino, ZSRR, 207 C10
Poludnica, g., Czechosłowacja, 94 r18
Pol'udov Kamen', gora—, g., ZSRR, 201 B6-7
Pol'udov kr'až, wzg., ZSRR, 201 B6-7, 188 F25
Poluj, rz., ZSRR, 188 C30, 205 D9
Polujamki, ZSRR, 208 D15
Polunočnoje, ZSRR, 201 B10, 188 F27, 205 E8, 179 C7
Poluokenushan [Bor Koro Shan], g., Chiny, 208 Hi16-18, 223 C3
Polür, India, 252 E4
Pol'ustrovo, ZSRR, 193 f7
Pölva, ZSRR, 197 D9
Polvaredas, Argentyna, 363 E4
Polwatta, Cejlon, 252 a8
Polýaigos, w., Grecja, Cyklady, 176 G17
Polýchnitos, Grecja, 176 D19
Polydéndrion, Grecja, 175 C15
Polýgyros, miasto, adm., Grecja, 176 C16, 143 D18
Polýkastron, Grecja, 175 C15
Polynnoje, ZSRR, 202 G7
Polyrrēnion, ruiny, Grecja, Kreta, 176 H16
Polysajevo, ZSRR, 206 C7, 208 C19
Polzeath, Wielka Brytania, 133 C3
Pölzig, NRD, 108 B14
Potajewo, Polska, 85 F7
Potaniec, Polska, 90 E14
Potchowo, Polska, 93 b3
Potczyn Zdrój, Polska, 85 D6, 82 C16
Potczyno, Polska, 93 b3
Potęczyn, Polska, 93 d2
Potom, Polska, 93 i22
Połtawa → Poltava
Połtawska, Równina → Poltavskaja ravnina
Południowa Preparis, Cieśnina → Preparis South Channel
Południowa, Wyspa → South Island
Południowe Indiańskie, Jezioro → Southern Indian Lake
Południowej Afryki, Republika—, państwo, 290a, 292 Hi4-5, 33-34 LM19-20
Południowo-Wschodnie, Wzgórza → Dongnanqiuling
Południowo-Wschodni Kara-Kum → Jugo-Vostočnyje Karakumy
Południowo-Wschodni, Przylądek → South East Cape
Południowo-Zachodnie, Wyspy → Barat Daja, Kepulauan
Południowo-Zachodni, Przylądek → South West Cape
Południowo-Zachodnio-Australijski, Basen—, podwodn., 365 G1-3
Południowoantylski, Basen—, podwodn., 349 i7-9, 378 N37-39
Południowoantylski, Grzbiet—, podwodn., 349 i7-10, 378 N37-39
Południowoatlantycki, Grzbiet—, podwodn., 65 40°S 20°W
Południowoaustralijski, Basen → South Australian Basin
Południowochińskie, Góry → Dongnanqiuling
Południowochińskie, Morze—, m., 220 Gi21-22 → Đông, Biển—; Nanhai; Tiongkok Selatan, Laut—
Południowofidżyjski, Basen—, podwodn., 366 F8-10
Południowofidżyjski, Grzbiet—, podwodn., 366 F10
Południowomeksykańska, Wyżyna → Meridional, Altiplanicie—
Południowoosetyński OA → Jugo-Osetinskaja AO
Południowopacyficzny, Grzbiet—, podwodn., 377 NO23-30
Południowoszkocka, Wyżyna → Southern Uplands
Południowoszwedzka, Wyżyna—, wyż., Szwecja, 71 D10-11, 121
Południowowielkopolska, Nizina—, niz., Polska, 89 BC4-9, 82 E16-18
Południowy, Basen—, podwodn., 366 FG10-13, 378 KL26-29
Południowy, Kanał → Midi, Canal du—
Południowy, Przylądek (Svalbard) → Sørkapp
Południowy, Przylądek (Australia) → South Cape
Połunocznoje → Połunočnoje
Pom, Indonezja, 242 E9
Poma, La—, Argentyna, 358 K8, 347 C4
Pomabamba (Pomabama*), Peru, 357 C3, 343 E2
Pomán, Argentyna, 359 B5
Pomar de Valdivia, Hiszpania, 149 B7
Pomarance, Włochy, 155 Przemysł ciężki II
Pomaro, Meksyk, 336 H8
Pomáz, Węgry, 98 H16, 167 C7
Pomazkino, ZSRR, 212 C17
Pomba, Rio—, rz., Brazylia, 364 E6, 362 H5
Pombal, Brazylia, 344 E10
Pombal, Brazylia, 353 i16, 344 D7
Pombal, Portugalia, 149 E3, 141 E2
Pombeba, Ilha da—, w., Brazylia, 362 d14
Pombetsu, Japonia, 240a D5
Pomeroon, rz., Gujana, 352 D13
Pomeroy, Stany Zjedn., 313 F6
Pomeroy, Stany Zjedn., 323 C5
Pomfret, Stany Zjedn., 320 E6
Pomi, Rumunia, 82 i23
Pomiechówek, Polska, 94 e5, 86 G15
Pomieczyno, Polska, 93 c2
Pomio, Nowa Gwinea Australijska, Archipelag Bismarcka, 379 f26
Pomme d'Or, Bay—, zat., Stany Zjedn., 331 g11
Pomme, La—, Francja, 144 c4
Pommersche Bucht, zat., 102 C18-19 → Pomorska, Zatoka—
Pomocne, Polska, 92 o18
Pomona, Stany Zjedn., 330 G7, 324 i5
Pomona, Stany Zjedn., 319 D4
Pomor'any, ZSRR, 195 D3
Pomoravlje, reg., Jugosławia, 169 Hi3
Pomorie, Bułgaria, 168 I11, 173 D12
Pomorijsko ezero, jez., Bułgaria, 168 I11, 173 D12
Pomorska Wieś, Polska, 93 d8, 86 C13
Pomorska, Zatoka—, zat., 85 C2-3, 82 B14
Pomorskie, Pobrzeże—, niz., Polska, 85 BE3-10, 82 BC14-17
Pomorskie, Pojezierze—, poj., Polska, 82 BD14-18
Pomorsko, Polska, 85 G4
Pomorzany, Polska, 92 c1-2
Pomorze, reg., Polska, 85 DE3-10, 82 C14-18
Pomošnaja, ZSRR, 195 E10, 191 E6
Pomozdino, ZSRR, 188 E24, 205 E6
Pompano Beach, Stany Zjedn., 314 L7
Pompei, Włochy, 156 k16
Pompei (Pompeja), ruiny, Włochy, 156 k15, 154 H9, 142 D14
Pompéia, Brazylia, 362 i1
Pompeja → Pompei
Pompejevka, ZSRR, 215 D6
Pompejevskij chrebet, g., ZSRR, 215 D6
Pompéu, Brazylia, 364 C4, 361 G4, 347 B8-9
Pompora, Zambia, 293 D1
Pomprap, Sijam, 240d d5
Pompton, Stany Zjedn., 321 B2
Pompton Lakes, Stany Zjedn., 321 A2, 320 F1
Pompton Lakes, jez., Stany Zjedn., 321 A2
Pompton Plains, Stany Zjedn., 321 B2
Pompton River, rz., Stany Zjedn., 321 B2
Pompué, Rio—, rz., Mozambik, 293 F5-6, 291 F6
Pomy, Szwajcaria, 160 c18
Pomysk, Polska, 85 C9
Ponape, w., Powiernicze Wyspy Pacyfiku, Karoliny, 365 C7
Ponazyrevo, ZSRR, 200 C18, 188 G20
Ponca City, Stany Zjedn., 318 G7, 309 D7
Ponce, Puerto Rico, 340 D9
Ponce de Leon Bay, zat., Stany Zjedn., 338 A3
Ponchatoula, Stany Zjedn., 318 J10
Poncjańskie, Wyspy → Ponziane, Isole—
Pond Inlet, Kanada, 299 D10
Pond Inlet, zat., Kanada, 299 D10-11
Poñdā, India, 252 D2
Pondicherry → Puttuchcheri
Pondoland, reg., Republika Południowej Afryki, 290c D8
Ponds Creek, rz., Australia, 372 g9
Ponente, Riviera di—, fizj., Włochy, 153 DE2-3
Ponèrihouen, Nowa Kaledonia, 379 o15
Ponežukaj, ZSRR, 194 B2, 203 D5
Ponfeld, Austria, 162a i17
Ponferrada, Hiszpania, 149 B5, 141 C3
Pongau, reg., Austria, 162a c4-5, 108 i16
Ponghva, Korea Pd., 235 G5
Pongo de Manseriche, fizj., Peru, 351 J3-4
Pongo, Nahr—, rz., Sudan, 274 G11
Pongola, Republika Południowej Afryki, 290a B9
Pongola, rz., Republika Południowej Afryki, 290a B9, 292 H6
Pon'goma, ZSRR, 187 D14
Pongsan, KRLD, 235 E2
Pongsanni, KRLD, 235 D4
Poniatowa, Polska, 90 C16
Poniatowice, Polska, 89 C7
Poniatów, Polska, 89 a22, 92 p19
Poniaty Wielkie, Polska, 94 d6
Ponice, Polska, 94 o19
Poniec, Polska, 89 B5
Poniewież → Panevėžys
Poniklá, Czechosłowacja, 92 q15
Ponikwa, Polska, 92 r20
Ponikwoda, Polska, 91 n17
Ponil, rz., ZSRR, 201 B11
Ponilovskij, ZSRR, 201 B11
Poninka, ZSRR, 195 C6
Ponino, ZSRR, 200 C24
Ponino, ZSRR, 201 D2
Ponitz, NRD, 99 a2
Pönitz, NRD, 100 k23
Ponizovje, ZSRR, 198 D10
Ponley, Kambodża, 245 F7
Ponnaiyār, rz., India, 252 E4, 249 F5
Ponnāni, India, 252 F2, 249 F5
Ponnāni, rz., India, 252 F3, 249 F5
Ponneri, India, 252 E5
Ponnya Taung, g., Birma, 245 AB2, 250 D8
Ponoj, ZSRR, 188 C17, 179 C5
Ponoj, rz., ZSRR, 187 C16-17, 183 C4
Ponoka, Kanada, 304 H18
Ponomar'ovka (Ponomarevka*), ZSRR, 201 i4, 207 D3
Ponomar'ovka (Ponomarevka*), ZSRR, 206 A3
Ponornica, ZSRR, 196 B11
Ponorogo, Indonezja, 240d n18
Pons, Francja, 137 G6
Ponsonby, Nowa Zelandia, 375 b11
Ponsul, rz., Portugalia, 149 E4
Pont, NRF, 110 c2
Pont, rz., Wielka Brytania, 132 i22
Pont-à-Marcq, Francja, 140 j12, 113 C3
Pont-à-Mousson, Francja, 113 G9, 138 D13
Pont-Audemer, Francja, 134 F14, 137 C7
Pont-Aven, Francja, 137 E3
Pont-à-Vendin, Francja, 140 k11
Pont Canavese, Włochy, 157 F5, 153 C2
Pont-Château, Francja, 137 E4
Pont-Croix, Francja, 133 H4
Pont-d'Ain, Francja, 138 F12
Pont-de-la Deule, Francja, 140 k12
Pont de l'Isser, Algeria, 150 i10
Pont-de-Roide, Francja, 157 B3
Pont-de-Vaux, Francja, 138 F11
Pont-de-Vivaux, Francja, 144 c4
Pont-du-Chelif, Algeria, 150 H12
Pont-Faverger, Francja, 113 F5
Pont-Hébert, Francja, 133 F10
Pont-l'Abbé, Francja, 137 E2
Pont, Le—, Szwajcaria, 160 d17, 157 C2
Pont-l'Evêque, Francja, 134 F13, 137 C7
Pont-Melvez, Francja, 133 H6
Pont-Rouge, Kanada, 329 B23
Pont-Sainte-Maxence, Francja, 134 F18, 137 C9
Pont-Saint-Esprit, Francja, 138 H11
Pont-Saint-Mard, Francja, 113 E3
Pont Saint Martin, Włochy, 157 E5
Pont-sur-Sambre, Francja, 136 Energetyka
Pont-sur-Yonne, Francja, 113 H3 137 D10
Pont-Viau, Kanada, 304 b22
Ponta Delgada, Portugalia, São Miguel, 70 t36, 70 a32, 64 K19
Ponta de Pedras, Brazylia, 353 H18
Ponta do Pargo, Portugalia, Madera, 70 ae48
Ponta dos Índios, Brazylia, 353 E17, 344 C7
Ponta do Sol, Portugalia, Madera, 70 ae48
Ponta Grossa, Brazylia, 362 J1, 347 D7
Ponta Grossa, reg., Brazylia, 362 Hi1-3, 347 CD7-8
Ponta Porã, Brazylia, 347 C6
Pontailler, Francja, 138 E12
Pontal dos Ilhéus, Brazylia, 361 E7
Pontal, Rio do—, rz., Brazylia, 361 B6
Pontalina, Brazylia, 361 F2, 344 G8
Pontardawe, Wielka Brytania, 133 A5
Pontarlier, Francja, 160 c17, 157 C2, 138 F13
Pontassieve, Włochy, 153 E6
Pontaubault, Francja, 133 G10
Pontault-Combault, Francja, 140 c4
Pontaumur, Francja, 137 G9
Pontaut, Argentyna, 363 G2
Pontcarré, Francja, 140 c5
Pontcharra, Francja, 157 F2
Pontchartrain, Lake—, jez., Stany Zjedn., 318 J10-11, 310 E8-9
Ponte Alta de Bom Jesus, Brazylia, 361 D3
Ponte Alta do Norte, Brazylia, 361 C3
Ponte da Barca, Portugalia, 149 C3
Ponte dell' Olio, Włochy, 157 G9
Ponte de Pedra, Brazylia, 344 F6
Ponte de Pedra, Brazylia, 344 G7
Ponte de Sôr, Portugalia, 149 E3-4, 141 E2
Ponte di Legno, Włochy, 157 D11
Ponte do Lima, Portugalia, 149 C3
Ponte Firme, Chapada do—, g., Brazylia, 364 AB2
Ponte Lambro, Włochy, 158 h10
Ponte-Leccia, Francja, Korsyka, 137 a17, 142 C11
Ponte Nova, Brazylia, 364 D6, 362 H5, 347 C9
Ponte Nova, Włochy, 157 D12
Ponte San Pietro, Włochy, 157 E9
Ponte Tresa, Włochy, 158 h9
Pontebba, Włochy, 153 B8
Pontecorvo, Włochy, 153 G8
Pontecurone, Włochy, 157 G7
Pontedera, Włochy, 153 E5
Pontefract, Wielka Brytania, 131 B8
Ponteland, Wielka Brytania, 132 i23
Pontenure, Włochy, 157 G9
Pontes-e-Lacerda, Brazylia, 343 G6
Pontesbury, Wielka Brytania, 131 F2
Pontevedra, miasto, adm., Hiszpania, 149 B3, 141 C2
Pontevico, Włochy, 157 F10
Pontfarcy, Francja, 134 G10
Ponthierville, Kongo (Kinshasa), 291 C5
Pontiac, Stany Zjedn., 328 F11, 313 D6, 310 C10
Pontiac, Stany Zjedn., 327 H6, 317 E11
Pontian Kechil, Malezja, 246 L6
Pontianak, Indonezja, 241 E3
Ponticelli, Włochy, 156 j15
Pontilla, Włochy, 156 k15
Pontinha, Portugalia, 150 a18
Pontinia, Włochy, 153 G8
Pontivy, Francja, 137 D4
Pontoetoe, Surinam, 353 F15
Pontoise, Francja, 140 a1, 134 F17, 137 C9
Pontone, Włochy, 156 l15
Pontorson, Francja, 133 G9, 137 D5
Pontotoc (Pontotoo*), Stany Zjedn., 318 H11
Pontremoli, Włochy, 153 D4
Pontresina, Szwajcaria, 157 D9
Pontrieux, Francja, 133 G6, 137 D3
Ponts-de-Cé, Les—, Francja, 137 E6
Ponts-de-Martel, Les—, Szwajcaria, 160 bc18, 157 B3
Pontyjskie, Góry → Karadeniz dağları
Pontypool, Wielka Brytania, 133 A6, 128 J8
Pontypridd, Wielka Brytania, 133 A6, 128 J8
Ponura, rz., ZSRR, 203 C4
Ponurskij liman, jez., ZSRR, 203 C4
Ponyri, ZSRR, 196 A15
Ponza, Isola di—, w., Włochy, 154 H7-8
Ponziane, Isole— (Wyspy Poncjańskie), w., Włochy, 154 GH7-8, 142 D13
Poochera, Australia, 369 F6
Poolbeg Lighthouse, lt. m., Irlandia, 127 a18
Poole, Wielka Brytania, 132 h17, 133 C9, 128 K10
Poole Bay, zat., Wielka Brytania, 132 h17
Poole Harbour, zat., Wielka Brytania, 132 h16-17
Pooles Island, w., Stany Zjedn., 319 D4
Poom, ZSRR, 208 E20
Poona → Puneh
Pooncarie, Australia, 373 D4, 370 F8
Poopelloe Lake, jez., Australia, 373 C5
Poopó, Boliwia, 358 H8, 347 B4
Poopó, Lago de—, jez., Boliwia, 358 H8, 347 B4
Poor Knights Islands [Tawhiti Rahi], w., Nowa Zelandia, 375 B6
Poorman, Stany Zjedn., 303 F9
Poortugaal, Holandia, 115 I10
Popa Taungdeik, g., Birma, 245 B2, 250 D9
Popasnaja, ZSRR, 196 E17
Popasnoje, ZSRR, 196 E14
Popayán, Kolumbia, 351 F4
Popelín, Czechosłowacja, 97 E8
Pope'n'a, ZSRR, 195 D8
Pope'nastoje, ZSRR, 196 E12
Popenovka, ZSRR, 193 ag31
Poperečnaja, rz., ZSRR, 206 F2
Poperečnoje, ZSRR, 213 C11
Poperinge, Belgia, 113 C2
Popes Creek, Stany Zjedn., 319 F3, 332 C5
Popești, Rumunia, 169 C5
Popești-Leordeni, Rumunia, 170 e28, 170 i13
Popham Beach, Stany Zjedn., 329 E25
Popica, Bułgaria, 173 C4
Popigaj, ZSRR, 211 B8, 180 B12
Popigaj, rz., ZSRR, 205 C17
Popigaj, rz., ZSRR, 211 B7-8, 184 B12
Popihe, Chiny, 232 K2
Popilta Lake, jez., Australia, 373 D3
Popina, Bułgaria, 173 A10
Popinci, Bułgaria, 173 E5
Popincourt, Francja, 140 b3
Popki, ZSRR, 202 C5
Poplar, Stany Zjedn., 317 A3
Poplar, Stany Zjedn., 327 B3
Poplar, Wielka Brytania, 132 d11-12
Poplar Bluff, Stany Zjedn., 318 G10, 310 D8
Poplar Island, w., Stany Zjedn., 319 E4
Poplar River, rz., Kanada, 300 H6
Poplar River, rz., Kanada/Stany Zjedn., 317 A3
Poplarville, Stany Zjedn., 318 J11
Poplevinskij, ZSRR, 199 H11, 191 C10
Popocatepetl, Volcán—, g., Meksyk, 336 H10
Popoh, Indonezja, 240d o18
Popokabaka, Kongo (Kinshasa), 291 D3
Popoli, Włochy, 153 F8
Popondetta, Papua, 379 t25, 365 D6
Popovac, Jugosławia, 165 Przemysł
Popovača, Jugosławia, 167 G2
Popovica, Bułgaria, 173 E7
Popovice, Czechosłowacja, 97 g31
Popovič, ZSRR, 206 E7
Popovka, ZSRR, 202 D2
Popovka, rz., ZSRR, 212 D16
Popovo, Bułgaria, 173 C9, 143 C20
Popovo polje, kotl., Jugosławia, 162b i9-10, 163 G6-7
Popovska reka, rz., Bułgaria, 173 E10
Popowice, Polska, 91 s21-22
Popowo, Polska, 93 i12
Popowo, Polska, 94 b3
Popowo, Polska, 94 d7, 86 F16
Poppel, Belgia, 113 B7
Poppelsdorf, NRF, 110 i5
Poppenberg, g., NRD, 100 g14
Poppenbüll, NRF, 109 A3
Poppenhausen, NRF, 107 C10
Poprad, Czechosłowacja, 94 r21, 98 E18
Poprad, rz., Czechosłowacja /Polska, 98 E19
Popradská kotlina, kotl., Czechosłowacja, 94 r20-21
Poprzeczka, Polska, 92 z29
Popski preslop, przeł., Bułgaria, 173 F4
Popsko, Bułgaria, 173 F8
Pŏpsŏngpho, Korea Pd., 235 H3
Pŏptong, KRLD, 235 E4
Poputnaja, ZSRR, 194 B6, 203 D7
Poquis, Nevado de—, g., Chile/Argentyna, 358 J8
Poquonock Bridge, Stany Zjedn., 320 F5
Poquoson, Stany Zjedn., 319 H4, 332 D5
Por, rz., Polska, 90 D17
Porādaha, Pakistan, 256 F4, 254 H11
Porahat, India, 254 H9
Poraj, Polska, 89 D10
Porangaba, Brazylia, 357 C6
Porangahau, Nowa Zelandia, 375 E7
Porangatu, Brazylia, 361 D2, 344 F8
Porąbka, Polska, 89 F10, 82 G19
Porąbka, Polska, 89 c28
Porąbki, Polska, 94 j12
Porbandar, India, 253 i1, 249 D3
Porce, Río—, rz., Kolumbia, 351 D5
Porcești, Rumunia, 169 F9
Porcher Island, w., Kanada, 304 H14
Porcheville, Francja, 136 Energetyka
Porchov, ZSRR, 197 E11, 187 H11
Porciúncula, Brazylia, 364 D6, 362 H5
Porco, Boliwia, 358 H8, 347 B4
Porcos, Ilha dos—, w., Brazylia, 364 G3-4
Porcsalma, Węgry, 169 B6
Porcuna, Hiszpania, 149 G7
Porcupine, Ławica—, podwodn., 64 H22
Porcupine Mountain, g., Kanada, 304 H20
Porcupine Mountains, g., Stany Zjedn., 327 B5
Porcupine Plain, równ., Kanada, 303 E13
Porcupine Plateau, wyż., Kanada, 303 E12-13
Porcupine River, rz., Stany Zjedn., Kanada, 303 E12
Pordenone, Włochy, 153 C7, 142 B13
Pordenowo, Polska, 93 d5
Pordic, Francja, 133 G7
Pordim, Bułgaria, 173 C6
Pordoi, Passo—, przeł., Włochy, 153 B6
Poreč, Jugosławia, 162b a1, 163 D2
Porecatu, Brazylia, 347 C7
Porečje, ZSRR, 198 C9
Porečje, ZSRR, 198 F3
Porečje, ZSRR, 199 F7
Porečje-Rybnoje, ZSRR, 199 D11
Porečka reka, rz., Jugosławia, 169 i5
Poreckoje, ZSRR, 200 F18, 192 B14
Poretta Terme, Włochy 155 Turystyka
Porez, ZSRR, 200 D23
Poręba, Polska, 89 c25
Poręba, Polska, 90 E10
Poręba, Polska, 92 s20
Pórtido, Punta—, przyl., Argentyna, 359 H6
Porga, Dahomej, 286 D11
Porgho, Mali, 286 A10
Pori [Björneborg], Finlandia, 187 F7
Poříčí, Czechosłowacja, 96 Energetyka
Porían, w., Grecja, 176 H16
Poris de Abona, Hiszpania, Teneryfa, 70 x43
Porjus, Szwecja, 118 C23
Porkkala, Finlandia, 197 C6, 118 G26
Porlamar, Wenezuela, 352 B11
Porlezza, Włochy, 158 g10
Porlock, Wielka Brytania, 133 B5
Pörnbach, NRF, 108 F12
Pornic, Francja, 137 E4
Porog, ZSRR, 187 E16
Porog, ZSRR, 199 B5
Porog (Norog*), ZSRR, 213 B5
Poroma, Boliwia, 358 H9
Poronaj, rz., ZSRR, 215 C12, 212 FG14
Poronajsk, ZSRR, 215 D12, 212 G14, 180 E15
Porongos, Arroyo—, rz., Urugwaj, 363 C7
Poroniec, rz., Polska, 94 p20
Poronin, Polska, 94 p20, 90 G12, 82 G20
Póros, Grecja, 176 F16
Póros, w., Grecja, 176 F16
Poroshiri-dake, g., Japonia, 240a E4, 215 G12
Poroškov (Poroszkow), ZSRR, 90 H17
Poroškovo, ZSRR, 195 E1
Porosozero, ZSRR, 187 E13
Poroszló, Węgry, 98 H19, 167 C10
Poroto Mountains, g., Tanzania, 293 B5
Porozina, Jugosławia, 162b a2
Porozovo, ZSRR, 198 G3
Poružskij, ZSRR, 213 A6
Porpoise, Zatoka—, zat., Antarktyda, 66 17
Porquerolles, Francja, 144 I10
Porquerolles, Ile de—, w., Francja, 144 k110
Porrazzi, Włochy, 154 e17
Porrenst

Pôrto Walter, Brazylia, 357 C5, 343 E3
Portobello, Wielka Brytania, 132 b8
Portobelo, Panama, 340 a13, 351 C3, 340 F6
Portoferraio, Włochy, 153 F5, 142 C12
Portogruaro, Włochy, 153 C7
Portola, Stany Zjedn., 330 B4, 323 G3
Portomaggiore, Włochy, 153 D6, 142 B12
Pörtön, w., Finlandia, 197 B8
Portonaccio, Włochy, 156 b3
Portorož, Jugosławia, 168 n14
Portoscuso, Włochy, Sardynia, 154 i3
Portovesme, Włochy, 152 Energetyka
Portoviejo, Ekwador, 351 H2
Portpatrick, Wielka Brytania, 127 G6
Portreath, Wielka Brytania, 133 D2
Portree, Wielka Brytania, Hebrydy, 127 D5
Portrush, Wielka Brytania, 127 F5
Ports Down, wzg., Wielka Brytania, 132 g20
Pörtschach am Wörthersee, Austria, 162a i17
Portskerra, Wielka Brytania, 127 C8
Portsmouth, Stany Zjedn., 319 i4, 332 E5, 313 G9, 310 D11
Portsmouth, Stany Zjedn., 313 F6, 310 D10
Portsmouth, Stany Zjedn., 320 B8, 329 E24, 313 D12
Portsmouth, Stany Zjedn., 320 E7, 329 G23
Portsmouth, Stany Zjedn., 332 F5
Portsmouth, Wielka Brytania, 132 g20, 134 C10, 128 K10
Portsmouth Harbour, zat., Wielka Brytania, 132 g20
Portsmouth Island, w., Stany Zjedn., 332 FG5-6
Portsoy, Wielka Brytania, 127 D9
Portugália, Angola, 291 D4
Portugalia, państwo, 149 CG3-4, 141 DF2-3, 33-34 E16-17
Portugalska, Nizina—, niz., Portugalia, 147 Typy rzeźby
Portugués, El—, Peru, 357 C2, 343 E2
Portuguesa, adm., Wenezuela, 352 C8
Portuguesa, Río—, rz., Wenezuela, 352 C8
Portuguese Bend, Stany Zjedn., 326 E2
Portuguese Point, przyl., Stany Zjedn., 326 E2
Portville, Stany Zjedn., 328 F16
Portzic, Le—, Francja, 140 g8
Poru, Papua, 379 l24
Porubnoje, ZSRR, 170 A13
Porusja, rz., ZSRR, 198 B10
Porvenir, Argentyna, 363 D1
Porvenir, Boliwia, 357 D7, 343 F4
Porvenir, Chile, 348 i3
Porvenir, Peru, 351 i4, 343 D2
Porvenir, Urugwaj, 363 B6
Porvenir, El—, Kolumbia, 351 E7
Porvenir, El—, Wenezuela, 352 D8
Porvoo [Borgå], Finlandia, 197 B7, 187 F9
Porvoonjoki [Borgå], rz., Finlandia, 197 B7
Porvor, ZSRR, 210 G6
Poryš, rz., ZSRR, 188 F23
Porz, NRF, 110 e5, 107 B4, 81 F7
Porzdni, ZSRR, 200 D14
Porzuna, Hiszpania, 149 E7
Posadas, Argentyna, 360 B5, 347 D6
Posadas, Hiszpania, 149 G6
Posadowo, Polska, 85 G6
Posavina (Posawie), reg., Jugosławia, 163 DE5-7
Pošcharv, ZSRR, 210 F6
Poschiavo, Szwajcaria, 157 D10
Pošechonje-Volodarsk, ZSRR, 199 C11, 187 G16
Posedarje, Jugosławia, 162b c4
Poseídion, Akrōtḗrion—, przyl., Grecja, 176 D16
Posen, Stany Zjedn., 322 d2
Posen, Stany Zjedn., 328 C11
Posevnaja, ZSRR, 206 C4, 208 C17
Posht, rz., Iran, 261 G9
Posht-e Bādām, Iran, 261 E7
Posiadłości Kompanii Zatoki Hudsona, polit., bryt., 298 BC9-11, Ameryka Północna — mapa polityczna, Okres kolonialny
Posillipo, Włochy, 156 k14
Positano, Włochy, 156 l15
Posjet (Pos'et *), ZSRR, 215 G6, 180 E14
Posjeta, zaliv—, zat., ZSRR, 215 G6
Postawice, Polska, 92 l11
Posłowskie, Góry—, g., Polska, 92 l11
Poso, Indonezja, 242 E6
Poso Creek, rz., Stany Zjedn., 330 F6
Poso, Danau—, jez., Indonezja, 242 E6
Poso, Teluk—, zat., Indonezja, 242 E6
Posof [Dugur], Turcja, 203 G8, 266 B10
Pos'olki, ZSRR, 200 H18
Posŏng, Korea Pd., 235 i4
Posŏng-man, zat., Korea Pd., 235 i3-4
Posŏri, KRLD, 235 B5
Posorja, Ekwador, 351 i2
Pospelicha, ZSRR, 206 F2, 208 E16, 205 G12
Posse, Brazylia, 361 E3, 344 F8
Posseck, NRD, 99 c1
Possendorf, NRD, 99 f9
Possesse, Francja, 113 G6
Pössneck, NRD, 100 j20, 108 B13, 82 F11
Possum Kingdom Reservoir, zb., Stany Zjedn., 318 i6
Post, Stany Zjedn., 318 i5
Poșta, Rumunia, 170 G14
Posta, Cima—, g., Włochy, 157 E12
Posta de San Martín, Argentyna, 363 C3, 360 E2
Postal, Meksyk, 335 b20
Postavy, ZSRR, 198 D5, 191 B4
Postawna, g., Polska/Czechosłowacja, 92 s22
Postbauer, NRF, 108 E12
Poste Maurice Cortier, Algeria, 273 D6
Poste Weygand, Algeria, 282 H8, 273 D6
Posterholt, Holandia, 114 F8
Postmasburg, Republika Południowej Afryki, 290a C5
Postnikovo, ZSRR, 206 A7
Pôsto Alto Manissauá, Brazylia, 344 F7
Posto Bobonaza, Peru, 351 i4
Postojna, Jugosławia, 168 m17, 163 D3
Postoloprty, Czechosłowacja, 99 c7, 97 C5
Postołowo, Polska, 93 d3
Postomia, rz., Polska, 94 c1
Postomino, Polska, 85 C7
Poštorná, Czechosłowacja, 98 F11
Postsee, jez., NRF, 109 B8
Postville, Stany Zjedn., 327 E3
Posušje, Jugosławia, 162b e8
Posušje polje, kotl., Jugosławia, 162b e8
Poświętne, Polska, 90 B12
Poświętne, Polska, 94 e8
Pota, Indonezja, 369 A4
Potake Pond, jez., Stany Zjedn., 321 A2
Potamoí, Grecja, 173 G5, 176 B17
Potamós, Grecja, 176 H16
Potanino, ZSRR, 199 A4
Potapovo, ZSRR, 205 D13
Potash, Stany Zjedn., 331 g11
Potchefstroom, Republika Południowej Afryki, 290a B7, 292 H5
Potcoava, Rumunia, 169 i10
Poté, Brazylia, 361 F6
Poteau, Stany Zjedn., 318 H8
Potelič (Potielicz), ZSRR, 90 E19
Potelu, Lacul—, jez., Rumunia, 169 J9
Potenza, miasto, adm., Włochy, 154 H10, 142 D14
Potenza, rz., Włochy, 153 E8
Potes, Hiszpania, 149 A7
Potęgowo, Polska, 85 C8
Potgietersrus, Republika Południowej Afryki, 292 G5
Pothia, India, 256 D2
Poti, Afganistan, 262 F12
Poti, ZSRR, 194 G7, 203 F7, 192 H11
Poti, Rio—, rz., Brazylia, 344 E9
Potídaia, ruiny, Grecja, 176 C16
Potijevka, ZSRR, 195 C7
Potiraguá, Brazylia, 361 E7
Potiská nížina (Nizina Nadcisańska), niz., Czechosłowacja, 98 FG21-22
Potiskum, Nigeria, 287 D16
Potkanów, Polska, 91 q19
Potlogi, Rumunia, 170 H12
Poto, Peru, 357 F7
Potoci, Jugosławia, 162b e9
Potok, Jugosławia, 167 G2
Potomac, Stany Zjedn., 319 D2
Potomac, Stany Zjedn., 327 H7
Potomac River, rz., est., Stany Zjedn., 332 C5, 313 F9
Potopul, rz., Rumunia, 170 Hi12
Potosí, miasto, adm., Boliwia, 358 H9, 347 B4
Pototan, Filipiny, 242 B6
Potrerillo, Paso de—, przeł., Argentyna/Chile, 359 B3-4
Potrerillos, Chile, 358 L7, 347 D4
Potrerillos, Honduras, 339 E4
Potrero, Stany Zjedn., 325 C3
Potrero Point, przyl., Stany Zjedn., 325 C3
Potrero San Pablo, plw., Stany Zjedn., 325 B3
Potro, Cerro del—, g., Chile, 359 B4
Potro, Río—, rz., Peru, 357 A3
Potsdam (Poczdam), miasto, adm., NRD, 100 c1, 102 G16, 82 D13
Potsdam, Stany Zjedn., 329 D20, 313 C10
Potštát, Czechosłowacja, 98 D13
Potštejn, Czechosłowacja, 92 s19, 97 C10
Pott, Ile—, w., Nowa Kaledonia, 379 n14
Pottenbrunn, Austria, 97 G9
Pottendorf, Austria, 97 H10
Pottenstein, Austria, 97 H10
Pottenstein, NRF, 108 D12
Potter Island, w., Kanada, 299 F12-13
Potter Street, Wielka Brytania, 132 c12
Potters Bar, Wielka Brytania, 132 d11
Potters Mills, Stany Zjedn., 331 a2
Pottersville, Stany Zjedn., 320 A2
Pottinger Peak, wzg., Hongkong, 228 b14
Pöttmes, NRF, 108 F12
Potts Creek, rz., Stany Zjedn., 332 D1-2
Potts Mountain, g., Stany Zjedn., 332 D1-2
Pottschach, Austria, 97 H10
Pöttsching, Austria, 162 Górnictwo
Pottstown, Stany Zjedn., 319 B5, 332 A6, 313 E10
Pottsville, Stany Zjedn., 319 A4, 332 A5, 313 E9
Potudan', rz., ZSRR, 196 B17
Pot'ukanovo, ZSRR, 208 B15
Poturzyn, Polska, 90 D19
Potuvil, Cejlon, 252 H5
Potwar, wyż., Pakistan, 253 C2-3
Potworów, Polska, 90 B13
Potycz, Polska, 94 g7
Potzberg, g., NRF, 107 D4
Poudenas, Francja, 139 Przemysł lekki II
Pouembout, Nowa Kaledonia, 379 o15
Poughkeepsie, Stany Zjedn., 320 E2, 329 G21, 313 E11, 310 C12
Pougy, Francja, 113 H5
Pouilly-sur-Loire, Francja, 137 E9
Pouka-Pouka, w., Polinezja Francuska, 366 E13-14
Poul Løvenørn, Kap—, przyl., Grenlandia, 299 F17
Poullaouen, Francja, 133 H5
Poultney, Stany Zjedn., 320 A3, 329 E21
Poultney River, rz., Stany Zjedn., 320 A3
Poulton, Wielka Brytania, 133 A9
Poulton le Fylde, Wielka Brytania, 131 A2
Poume, Nowa Kaledonia, 379 o15
Poumós, Cypr, 265 a17
Pound, Stany Zjedn., 327 C6
Poupet, Mont—, g., Francja, 138 E13
Poura, Górna Wolta, 286 D9
Pourra, Étang du—, jez., Francja, 144 b2
Pourri, Mont—, g., Francja, 157 E3
Pourtalé, Argentyna, 363 G3
Pouso Alegre, Brazylia, 364 F3, 362 i4
Pouso Alegre, Brazylia, 344 F6
Pouso Alegre, Ribeirão—, rz., Brazylia, 364 D3
Pouso Alto, Brazylia, 364 F4, 362 i4
Pouso Frio, Serra do—, g., Brazylia, 364 F3
Pousse, Kamerun, 287 D18
Poutasi, Samoa Zachodnie, 380 e6
Pouzauges, Francja, 137 F6
Povalicha, rz., ZSRR, 206 D4-5
Povarenka, ZSRR, 206 C3
Považská Bystrica, Czechosłowacja, 98 E14
Považský Inovec (Inowiec), g., Czechosłowacja, 98 F13-14
Poveglia, Włochy, 153 b15
Poveljanovo, Bułgaria, 168 j11
Povenec, ZSRR, 187 E14
Poveneckij zaliv, zat., ZSRR, 187 E14
Poverello, Monte—, g., Włochy, 145 k15
Poverennyj, ZSRR, 202 G4
Poverty Bay, zat., Nowa Zelandia, 375 D7-8
Povir, Jugosławia, 168 n15
Povlen, g., Jugosławia, 163 E8
Povljana, Jugosławia, 162b c4
Povo Novo, Brazylia, 360 D6
Póvoa de Lanhoso, Portugalia, 149 C3
Póvoa de Varzim, Portugalia, 149 C3, 141 D2
Povoação, Portugalia, São Miguel, 70 s37
Povorino, ZSRR, 202 B3, 192 D12
Povorotnyj, mys—, przyl., ZSRR, 215 G7
Povorsk, ZSRR, 195 B4
Povungnituk, Kanada, 300 F10
Povungnituk Bay, zat., Kanada, 300 G10
Povungnituk River, rz., Kanada, 300 F10-11
Powassan, Kanada, 328 B15, 313 B8
Powązki, Polska, 91 b2
Powder River, Stany Zjedn., 323 E10
Powder River, rz., Stany Zjedn., 323 C11, 309 B5-6
Powder River, rz., Stany Zjedn., 323 D5
Powell, Stany Zjedn., 323 D9
Powell, Stany Zjedn., 327 B5
Powell Creek, Australia, 369 C6
Powell, Lake—, zb., Stany Zjedn., 309 D4
Powell Plateau, wyż., Stany Zjedn., 333 l13
Powell Point, przyl., Bahama, 338 A5
Powell River, Kanada, 323 B1, 304 i16
Powells Valley, Stany Zjedn., 331 c5
Powellville, Stany Zjedn., 319 F6
Powers, Stany Zjedn., 323 E1
Powers, Stany Zjedn., 327 C7, 313 C4
Powerview, Kanada, 300 H6
Powhatan, Stany Zjedn., 332 D4
Powhatan Point, Stany Zjedn., 328 i14
Powidz, Polska, 85 G9
Powidzkie, Jezioro—, jez., Polska, 85 G9
Powiernicze Wyspy Pacyfiku, w., polit., 365 B6-8, 33-34 H32-35
Powiśle, Polska, 91 b3
Pownal, Stany Zjedn., 320 C3, 329 F21
Powsin, Polska, 91 c3, 94 f7
Powsinek, Polska, 91 c3
Poxoreu, Brazylia, 344 G7
Poxoréu, Rio—, rz., Brazylia, 344 G7
Poyanghu (Jezioro Pojang), jez., Chiny, 227 G8, 224 F10
Poydras, Stany Zjedn., 331 e10
Poygan, Lake—, jez., Stany Zjedn., 327 D5-6, 317 C11
Poyn, Korea Pd., 235 G4
Poynette, Stany Zjedn., 327 E5
Poynton, Wielka Brytania, 131 C5
Poysdorf, Austria, 97 F11, 167 A2
Pöytyä, Finlandia, 197 B4
Poza Rica, Meksyk, 336 G11
Požarevac, Jugosławia, 169 H3, 163 E10, 142 B17
Požarskoje, ZSRR, 215 E8, 211 G12
Pozas de Santa Ana, Meksyk, 336 F9
Požeg, ZSRR, 188 F24
Požeg, rz., ZSRR, 188 E21-22
Požega, Jugosławia, 163 F9
Pozezdrze, Polska, 93 k20, 86 C17
Pozezdrze, Jezioro—, jez., Polska, 93 k20
Pozn'aki, ZSRR, 193 i10
Poznań, miasto, adm., Polska, 91, 85 G7, 82 D16
Pozo Alcón, Hiszpania, 149 G9
Pozo Almonte, Chile, 358 i7
Pozo Borrado, Argentyna, 360 C2
Pozo del Molle, Argentyna, 360 E1
Pozo Hondo, Argentyna, 359 A6
Pozoblanco, Hiszpania, 149 F7
Pozos, Meksyk, 336 G9
Pozos, Los—, Chile, 358 L6
Pozuelo de Alarcón, Hiszpania, 150 c20
Pozuelos, Lago de—, jez., Argentyna, 358 J8-9
Pozuzo, Peru, 357 D4
Požva, ZSRR, 201 C6, 188 G25, 205 F7
Pozwol → Pasvalys
Pozzallo, Włochy, 154 L9
Pozzano, Włochy, 156 k15
Pozzuoli, Włochy, 156 k13, 154 H9
Pożrzadło, Polska, 94 c1-2
Pożarki, Polska, 93 k18
Północna Preparis, Cieśnina → Preparis North Channel
Północna, Prowincja → Northern Province
Północna, Wyspa → North Island
Północna, Ziemia → Severnaja Zemlʼa
Północne Indiańskie, Jezioro → Northern Indian Lake
Północne, Morze—, m., 77 CD8-10 → Noordzee; Nord, Mer du—; Nordsee; Nordsjøen; North Sea; Vesterhavet
Północne, Średniogórze → Északi-középhegység
Północne, Uwały → Severnyje Uvaly
Północno-Wschodnia, Ziemia → Nordaustlandet
Północno-Wschodni, Basen—, podwodn., 378 DH25-31
Północno-Wschodni, Przylądek—, przyl., Grenlandia, 219 A9 → Nordost Rundingen
Północno-Zachodnia, Prowincja—, adm., Somalia, 279 E6-7
Północno-Zachodni, Przylądek → North West Cape
Północno-Zachodnio-Pacyficzny [Północno-Zachodni], Basen—, podwodn., 68 26-27, 377 DF21-23
Północnoamerykański, Basen—, podwodn., 65 20°N 70°W, 378 E35-37
Północnoatlantycki, Grzbiet—, podwodn., 65 50°N 40°W — 0° 30°W, 349 BC8-9
Północnobajkalskie, Góry → Severo-Bajkalʼskoje nagorje
Północnobułgarska, Wyżyna—, wyż., Bułgaria, 172 Typy rzeźby, 173
Północnochińska, Równina → Huabeipingyuan
Północnofidżyjski, Basen—, podwodn., 366 E9
Północnofryzyjskie, Wyspy → Nordfriesische Inseln
Północnomeksykańska, Wyżyna → Septentrional, Altiplanicie—
Północnoosetyńska ASRR → Severo-Osetinskaja ASSR
Północnopacyficzny, Basen—, podwodn., 68 29-30, 301 E5-7
Północnosyberyjska, Nizina → Severo-Sibirskaja nizmennostʼ
Północnoszwedzka, Wyżyna—, wyż., Szwecja, 71 BC10-12, 118
Północny, Kanał → North Channel
Północny Kanał Fergański → Severnyj Ferganskij kanal
Północny, Przylądek (Norwegia; Svalbard) → Nordkapp
Północny, Przylądek (Nowa Zelandia) → North Cape
Półwieś, Polska, 92 v25
Pra, Włochy, 156 f7
Pra, rz., Ghana, 286 G10
Pra, rz., ZSRR, 199 G12
Prabuty, Polska, 86 D12, 82 C19
Prača, Jugosławia, 163 F7
Pracham Hiang, Laem—, przyl., Syjam, 246 G4
Prachanta Kham, Syjam, 245 E5
Prachatice, Czechosłowacja, 97 F5
Prachin Buri, Syjam, 245 E5
Prachovice, Czechosłowacja, 97 D9
Prachuap Khiri Khan, Syjam, 245 G4
Pracze Odrzańskie, Polska, 91 r21
Prada, Hiszpania, 148 Energetyka
Pradeaux, Les—, Francja, 138 g24
Praděd (Pradziad), g., Czechosłowacja, 98 C12
Pradels, Les—, g., Francja, 144 k11-12
Prades, Francja, 137 J9
Pradet, Le—, Francja, 144 k10
Pradiers, Francja, 138 h22
Pradła, Polska, 90 D11
Prado, Kolumbia, 351 F5
Prado, Brazylia, 361 F7, 344 G10
Prado Flood Control Basin, zb., Stany Zjedn., 330 H7
Prados, Brazylia, 364 E4
Prʼadovka, ZSRR, 196 E13
Pradziad → Praděd
Præsto, miasto, adm., Dania, 121 G10
Praga, Polska, 91 b3, 94 e7
Praga (Czechosłowacja) → Praha
Pragal, Portugalia, 150 b18
Prägarten, Austria, 97 G7
Pragelpass, przeł., Szwajcaria, 158 c4, 157 C7
Praha (Praga), Czechosłowacja, 98, 97 C6-7
Praha, g., Czechosłowacja, 97 D5
Prahins, Szwajcaria, 160 d18
Prahova, rz., Rumunia, 170 H12
Prahovo, Jugosławia, 169 i6
Prahran, Australia, 372 h10
Praia, Wyspy Zielonego Przylądka, 285
Praia da Vitória, Portugalia, Terceira, 70 r34
Praia Grande, Brazylia, 360 C8
Praia Grande, Enseada da—, zat., Brazylia, 362 d15
Praía Rica, Brazylia, 344 F6
Praiano, Włochy, 156 l16
Praid, Rumunia, 169 D11
Prainha, Brazylia, 353 H16, 344 D7
Prairie City, Stany Zjedn., 323 D4
Prairie du Chien, Stany Zjedn., 327 E3, 317 D10
Prairie du Sac, Stany Zjedn., 327 E5
Prairie Plains (Równiny Preirii), równ., Kanada, 304 H19-21
Prairie Wash, rz., Stany Zjedn., 333 m13
Prairies, Rivière des—, rz., Kanada, 304 b23
Praísos, ruiny, Grecja, Kreta, 176 H19
Prakovce, Czechosłowacja, 98 F19
Pralognan-la-Vanoise, Francja, 157 F3
Pralormo, Włochy, 157 G5
Pram, rz., Austria, 97 G5
Prámanta, Grecja, 175 D14
Prambro, Dania, 116 E1
Pramenáč, g., Czechosłowacja, 99 g9
Prʼamicyno (Prʼamicy *), ZSRR, 196 B14
Prandocin, Polska, 94 l17, 90 E12
Prang, Ghana, 286 F10
Prangli, w., ZSRR, 197 C6
Prānhitā, rz., India, 252 B4, 249 E5-6
Prankh, Austria, 162a f9
Prapat, Indonezja, 246 k4, 241 D1
Prapatnica, Jugosławia, 162b d6
Prapotnica, Włochy, 162b k15
Prarayér, Włochy, 157 E5
Prarion, g., Francja, 160 g19
Prastas, Límnē → Doïránēs, Límnē—
Prastion, Cypr, 265 a18
Praszka, Polska, 89 C8
Prat de Llobregat, Hiszpania, 141 b28, 150 C14
Prat, Isla—, w., Chile, 348 H3
Prata, Brazylia, 353 H19
Prata, Brazylia, 361 G2, 347 B8
Prata, Brazylia, 361 C3
Prata, Rio—, rz., Brazylia, 361 G2, 347 B8
Prata, Rio da—, rz., Brazylia, 361 B3
Prata, Rio da—, rz., Brazylia, 364 B2
Pratābgarh, India, 253 G4
Pratabpur, India, 253 H8
Pratāpgarh, India, 255 G6
Pratápolis, Brazylia, 364 D2
Pratas → Dongshaqundao
Pratau, NRD, 102 H15
Prati, Włochy, 162a j13
Prätigau, dol., Szwajcaria, 157 C9
Pratinha, Brazylia, 364 C2, 362 G3
Prato, Włochy, 153 E6, 142 C12
Prato, Włochy, 156 f9
Prato allo Stèlvio, Włochy, 157 C11
Pratomagno, g., Włochy, 153 E6
Prats-de-Mollo, Francja, 137 J9
Pratt, Stany Zjedn., 317 G6, 309 D7
Pratteln, Szwajcaria, 157 A5
Prattville, Stany Zjedn., 314 i4
Pratulin, Polska, 86 G20
Prauthoy, Francja, 138 E12
Pravadi, Turcja, 173 F10
Pravarā, rz., India, 252 B1-2
Pravdinsk, ZSRR, 200 E15, 188 H18
Pravdinsk, ZSRR, 197 H3
Pravdinskij, ZSRR, 199 E9
Pravia, Hiszpania, 149 A5
Pravoberežnyj, kanał—, kan., ZSRR, 204 E10
Prawda, Polska, 91 f6
Prawdy, Wybrzeże—, fizj., Antarktyda, 66 20
Prawle Point, przyl., Wielka Brytania, 133 D5
Praxmar, Austria, 162a i12
Praz-sur-Arly, Le—, Francja, 160 g18
Prʼaža, ZSRR, 187 F13
Prażmowo, Polska, 93 l19
Prażmów, Polska, 94 g6
Prażmów Nowy, Polska, 94 g6
Prądnik, rz., Polska, 94 m16, 90 E11
Prądnik Biały, Polska, 91 l25
Prądnik Czerwony, Polska, 91 l25
Prądy, Polska, 91 k11
Prčanj, Jugosławia, 175 b3
Pré-en-Pail, Francja, 134 H12, 137 D6
Pre-Saint-Didier, Włochy, 160 g19
Pré-Saint-Gervais, Le—, Francja, 140 b3
Preajba, Rumunia, 170 i11
Preakness, Stany Zjedn., 321 B2
Preakness Mountain, wzg., Stany Zjedn., 321 B2
Prealpi Bresciane, g., Włochy, 157 E10-11, 153 C5, 159 E7
Prealpi Lombarde, g., Włochy, 157 E7-11, 153 C3-5
Prealpi Venete (Alpy Weneckie), g., Włochy, 153 BC6-8
Přebuz, Czechosłowacja, 99 c3
Prêcheur, Martynika, 70 ab46
Prečistoje, ZSRR, 199 C12, 187 G17
Prečistoje, ZSRR, 199 F4
Prečistoje, ZSRR, 199 F6
Préconil, rz., Francja, 144 j12
Precordillera, g., Argentyna, 359 BE4, 347 DE4
Precotto, Włochy, 156 d5
Précy-sous-Thil, Francja, 138 E11
Preczów, Polska, 89 c28
Predappio, Włochy, 153 D6
Predazzo, Włochy, 157 D13, 153 B6
Predeal, Rumunia, 170 G12
Predeal, przeł., Rumunia, 170 F12
Predel, przeł., Bułgaria, 173 F3
Predgornoje, ZSRR, 208 E17
Predigstuhl, g., Austria, 97 F8
Predigtstuhl, g., NRF, 108 F15
Predil, Lago del—, jez., Włochy, 162a m15
Predivinsk, ZSRR, 205 F14, 180 D10
Predkarpatje (Podkarpacie), reg., ZSRR, 195 DE2-4, 191 E2-3
Predmostnoje, ZSRR, 196 H13
Predporožnyj, ZSRR, 212 C14
Předslav, Czechosłowacja, 97 E4
Prees, Wielka Brytania, 131 E3
Preetz, NRF, 101 C10, 81 B10
Preg, Austria, 162a f9
Pregassona, Szwajcaria, 158 g9
Pregnana Milanese, Włochy, 156 d4
Pregolʼa (Pregoła), rz., ZSRR, 86 B15, 197 H2-3, 187 i7
Pregonero, Wenezuela, 351 C7
Pregradnaja, ZSRR, 194 D6, 203 E7, 192 H11
Pregradnoje, ZSRR, 203 C7
Preiła, ZSRR, 197 G3
Preiļi, ZSRR, 197 F8
Prein, Austria, 97 H9
Prejmer, Rumunia, 170 F12
Prek Kak, Kambodża, 245 F7
Prekaja, Jugosławia, 162b c7
Preko, Jugosławia, 162b c4
Prekornica, g., Jugosławia, 162b f12, 163 G7-8
Preksandek, Kambodża, 245 G7
Prellenkirchen, Austria, 98 l33
Prelog, Jugosławia, 167 F2
Přelouč, Czechosłowacja, 97 C9
Prem, Jugosławia, 168 n16
Premadio, Włochy, 152 Energetyka
Premana, Włochy, 157 D8
Premanico, Włochy, 156 g9
Premeno, Włochy, 157 E7
Prémery, Francja, 137 E10
Premnitz, NRD, 102 F14
Premuda, w., Jugosławia, 162b c3
Prenčov, Czechosłowacja, 98 G15
Prenj, g., Jugosławia, 163 F6
Prentice, Stany Zjedn., 327 C4, 317 C10
Prenzlau, NRD, 102 E17, 82 C13
Preobraženka, ZSRR, 206 A9
Preobraženka, ZSRR, 211 E7
Preobraženka, ZSRR, 213 C12
Preobraženskoje, ZSRR, 201 J5
Preobraženskoje, ZSRR, 212 F19
Preparis Island → Pariparit Kyun
Preparis North Channel (Cieśnina Północna Preparis), cieśn., 245 E1-2, 250 E8
Preparis South Channel (Cieśnina Południowa Preparis), cieśn., 245 E1-2, 250 F8
Prerii, Równiny → Prairie Plains
Přerov, Czechosłowacja, 98 E12
Prerow, NRD, 102 C15
Presa, Włochy, 145 l14
Presanella, Cima—, g., Włochy, 157 D11
Presberg, NRF, 110 l15
Prescot, Wielka Brytania, 131 C2
Prescott, Kanada, 329 D19
Prescott, Stany Zjedn., 324 i7, 309 E4
Prescott, Stany Zjedn., 318 i9
Prescott, Stany Zjedn., 327 D2, 317 C9
Prescott, Stany Zjedn., 328 D11
Prescott Island, w., Kanada, 299 D6
Preselʼany, Czechosłowacja, 98 G14
Présentation-de-la-Sainte-Vierge, La—, Kanada, 304 c22
Presidencia Roca, Argentyna, 360 B3, 347 D6
Presidente Bernardes, Brazylia, 364 D5
Presidente Dutra, Brazylia, 344 E9
Presidente Epitácio, Brazylia, 347 C7
Presidente Hayes, adm., Paragwaj, 347 C5-6
Presidente Hermes, Brazylia, 343 F5
Presidente Olegário, Brazylia, 364 B2, 361 G3
Presidente Prudente, Brazylia, 347 C7
Presidente Soares, Brazylia, 364 D7
Presidio, Stany Zjedn., 318 K3
Presidio, Stany Zjedn., 325 C3
Presidio Modelo, Kuba, 338 C2
Presidio, Río—, rz., Meksyk, 335 F6-7
Presjeka, Jugosławia, 175 b2
Preslav, Bułgaria, 173 C10
Preslavska planina, g., Bułgaria, 173 C10
Presnogorʼkovka, ZSRR, 207 C8, 205 G9
Presnovka, ZSRR, 207 C9, 205 G9
Presolana, Pizzo della—, g., Włochy, 157 E10
Prešov, Czechosłowacja, 98 E20
Prespa, Jezioro → Megálē Préspa, Límnē—; Prespansko ezero; Prespës, Liqeni i—
Prespansko ezero (Jezioro Prespa), jez., Jugosławia, 163 i10, 142 D17
Prespës, Liqeni i— (Jezioro Prespa), jez., Albania, 175 C13
Presque Isle, Stany Zjedn., 313 B13
Presque Isle, Stany Zjedn., 327 B5
Presque Isle, Stany Zjedn., 328 C11
Pressath, NRF, 108 D13
Pressbaum, Austria, 97 G10
Pressel, NRD, 102 H15
Pressnitz, rz., NRD, 99 b5
Prestbakki, Islandia, 124 C5
Prestbakki, Islandia, 124 E8
Prestbury, Wielka Brytania, 131 C5
Prestea, Ghana, 286 G9
Presteigne, Wielka Brytania, 128 i8
Prestfoss, Norwegia, 121 B7
Přeštice, Czechosłowacja, 97 D4
Presto, Boliwia, 358 H9
Preston, Australia, 372 g9-10
Preston, Kanada, 328 E14
Preston, Kuba, 338 C6
Preston, Stany Zjedn., 317 G9
Preston, Stany Zjedn., 319 E5, 332 C6
Preston, Stany Zjedn., 320 E6
Preston, Stany Zjedn., 323 E8, 309 C4
Preston, Stany Zjedn., 327 E2, 317 D9
Preston, Stany Zjedn., 327 F4
Preston, Wielka Brytania, 131 A3, 128 H9
Preston Brockhurst, Wielka Brytania, 131 E3
Preston Candover, Wielka Brytania, 133 B10
Prestranek, Jugosławia, 168 n16
Prestwich, Wielka Brytania, 131 B4-5
Prestwick, Wielka Brytania, 127 F7
Prêto da Eva, Rio—, rz., Brazylia, 352 i13
Prêto do Igapó Açu, rz., Brazylia, 343 DE5
Prêto, Rio—, rz., Brazylia, 352 G10
Prêto, Rio—, rz., Brazylia, 352 H10
Prêto, Rio—, rz., Brazylia, 361 C3-4, 344 F9
Prêto, Rio—, rz., Brazylia, 361 F3, 344 G8
Prêto, Rio—, rz., Brazylia, 364 F4, 362 i5
Pretoria, Republika Południowej Afryki, 290a A8, 292 H5
Pretoriuskop, Republika Południowej Afryki, 290a A9
Pretos Forros, Serra dos—, g., Brazylia, 362 d13-14
Prettin, NRD, 102 H15
Prettyboy Reservoir, zb., Stany Zjedn., 319 C3, 332 B5
Pretzier, NRD, 102 F12
Pretzsch, NRD, 102 H15
Pretzschendorf, NRD, 99 f9
Preussisch Oldendorf, NRF, 101 G6
Preussisch Ströhen, NRF, 101 F7
Preuļesti, Rumunia, 170 C13
Préverenges, Szwajcaria, 160 d18
Préveza, miasto, adm., Grecja, 175 E13, 142 E17
Préville, Kanada, 304 c23
Prevlaka, Jugosławia, 175 b2
Prévonloup, Szwajcaria, 160 d19
Prey, Francja, 134 G15
Prey Veng, Kambodża, 246 G7
Prez-vers-Noréaz, Szwajcaria, 160 c20, 157 C4
Přezletice, Czechosłowacja, 98 d29
Prezydenta Thiersa, Rafa—, rafa, Polinezja Francuska, 366 F13
Pręgowo, Polska, 93 c3
Pręgowo, Polska, 93 k18
Prężynka, Polska, 89 E7
Prgomet, Jugosławia, 162b d6
Priamurskij, ZSRR, 215 D8
Priaralʼskije Karakumy (Kara-Kum Nadaralski), piaski, ZSRR, 207 G6-8, 209 e13, 183 E7
Priargunsk, ZSRR, 213 D15, 211 F9
Priazovskaja vozvyšennostʼ, wyż., ZSRR, 196 F15-16, 191 F9
Priazovskoje, ZSRR, 196 G14
Pribelʼskij, ZSRR, 201 H6, 240 C4
Pribeta, Czechosłowacja, 98 H14
Pribilof Islands (Wyspy Pribyłowa), w., Stany Zjedn., 303 G6-7
Priboeni, Rumunia, 169 H11
Priboj, Jugosławia, 163 F8
Příbor, Czechosłowacja, 98 D14
Priborovo (Priborowo), ZSRR, 86 H21
Pribovce, Czechosłowacja, 98 E15
Příbram, Czechosłowacja, 97 D5
Pribude, Jugosławia, 162b d6
Pribylina, Czechosłowacja, 94 r19, 98 E17
Pribylovo, ZSRR, 197 B10
Pribyłowa, Wyspy → Pribilof Islands
Příbyslav, Czechosłowacja, 97 D9
Price, Stany Zjedn., 319 D5
Price, Stany Zjedn., 323 G8, 309 D4
Price Peak, g., Stany Zjedn., 333 h9
Price River, rz., Stany Zjedn., 323 G8
Pričernomorskaja nizmennostʼ (Nizina Czarnomorska), niz., ZSRR, 195 FH8-14, 191 FG5-8, 183 E5-6
Pricetown, Stany Zjedn., 319 B5
Prichard, Stany Zjedn., 318 J11, 310 E9
Příchovice, Czechosłowacja, 92 q15
Pricopanului, Munții—, g., Rumunia, 170 GH17
Pridneprovskaja nizmennostʼ (Nizina Naddnieprzańska), niz., ZSRR, 196 CF10-15, 191 DE6-8, 183 E3-4
Pridneprovskaja vozvyšennostʼ (Wyżyna Naddnieprzańska), wyż., ZSRR, 195 DE7-13, 191 E5-7, 183 E3-4
Pridneprovskoje, ZSRR, 196 E14
Pridorožnoje, ZSRR, 215 C5
Priego, Hiszpania, 150 D9
Priego de Córdoba, Hiszpania, 149 G7, 141 F4
Priekopa, Czechosłowacja, 98 E15
Priekšpilsēta, ZSRR, 193 n14
Priekule, ZSRR, 197 F3
Priekulė, ZSRR, 197 G3
Prien, NRF, 162a a1, 108 H14, 82 i12
Prienai, ZSRR, 197 H5
Prieros, NRD, 102 G17
Prieska, Republika Południowej Afryki, 290a C5, 292 H4
Priest Reservoir, zb., Stany Zjedn., 323 C4
Priesteblich, NRD, 100 k121
Priestewitz, NRD, 102 i17
Prievaly, Czechosłowacja, 98 F12
Prievidza, Czechosłowacja, 98 F15
Prievoz, Czechosłowacja, 98 i34-35
Prigi, Teluk—, zat., Indonezja, 240d a18-19
Prignitz, reg., NRD, 102 E13-14
Prigor, Rumunia, 169 H5
Prigrevica, Jugosławia, 167 G7
Prihadi, Jugosławia, 162b j17
Priirtyšskaja ravnina, równ., ZSRR, 208 CE13-15, 205 FG10-11
Priiskovaja, ZSRR, 201 B8
Priiskovyj, ZSRR, 206 C9, 208 C20
Priiskovyj, ZSRR, 208 D21
Priiskovyj, ZSRR, 213 D14
Prijedor, Jugosławia, 163 E5, 142 B15
Prijepolje, Jugosławia, 163 F8
Prijutnoje, ZSRR, 202 G4, 192 F12
Prijutovo, ZSRR, 201 i3, 207 D2
Prikaspijskaja nizmennostʼ (

Providência, Ilha—, w., Brazylia, 352 H11
Providencia, Isla de—, w., Kolumbia, 339 E5
Providencia, La—, Argentyna, 363 G3
Providenija, ZSRR, 212 D23, 180 C19
Providenija, buchta—, zat., ZSRR, 212 D22-23
Provin, Francja, 140 j11
Provincetown, Stany Zjedn., 320 D10, 329 F24, 313 D12
Provincia, Kolumbia, 351 D6
Provins, Francja, 113 G3, 137 D10
Provo, Jugosławia, 162b d7
Provo, Stany Zjedn., 323 F8, 309 C4
Provost, Kanada, 304 H18
Provvidenza, Włochy, 152 Energetyka
Prowansja → Provence
Prowidenija → Providenija
Prowincja Północna → Shamālīya, Mudīrīyat esh—
Prowincja Północno-Wschodnia, adm., Somalia, 279 F7
Proyart, Francja, 134 E18
Prozor, Jugosławia, 162b b4
Prozor, Jugosławia, 163 F6
Prozoroki, ZSRR, 198 D7, 187 i11
Próchnik, Polska, 93 d7
Prószkowski Potok, rz., Polska, 92 v25
Prószków, Polska, 89 D7
Prroi i thatë, rz., Albania, 162b g12-13
Pruchnik-Miasto, Polska, 90 F17
Prudentópolis, Brazylia, 360 A7, 347 D7
Prudentov, ZSRR, 202 D7, 192 E14
Prudenville, Stany Zjedn., 328 D10
Prudhoe, Wielka Brytania, 132 j22
Prudhoe Land (Ziemia Prudhoe'ego), reg., Grenlandia, 299 C12
Prudnik, Polska, 89 E7, 82 F17
Prudy, ZSRR, 198 F5
Pruggern, Austria, 162 ac7
Prügy, Węgry, 167 B11
Průhonice, Czechosłowacja, 98 d29
Prüm, NRF, 107 C2, 81 F6
Prüm, rz., NRF, 107 CD2
Prundeni, Rumunia, 169 H9
Prundu, Rumunia, 170 i13
Prundu-Bîrgăului, Rumunia, 169 C10
Prunéřov, Czechosłowacja, 99 c6
Pruni, Rumunia, 170 e26
Pruno, Włochy, 162a j13
Prupuk, Indonezja, 240d n17
Prusice, Polska, 89 C5
Prusinovice, Czechosłowacja, 98 E13
Prusinowice, Polska, 91 e5
Prusinowo, Polska, 93 m18
Pruska, Nizina—, niz., ZSRR, 86 AB15-17, 197 H2-4
Pruské, Czechosłowacja, 98 E14
Prusy, Polska, 91 t26
Prusy, Polska, 92 p21
Pruszcz, Polska, 85 E9, 82 C17
Pruszcz, Polska, 85 E10
Pruszcz Gdański, Polska, 93 c4, 85 C11, 82 B18
Pruszków, Polska, 91 b1, 94 f6, 86 G15, 82 D20
Pruszowice, Polska, 91 r22
Prut, ZSRR, 170 E17
Prut, rz., ZSRR/Rumunia, 195 H7, 191 F4, 183 E3
Prutul (Prut), rz., Rumunia/ZSRR, 170 F17, 143 B21
Prutz, Austria, 157 B11, 159 C7
Prützen, NRD, 102 D14
Pružany, ZSRR, 198 G3, 191 C3
Prvić, w., Jugosławia, 162b b3, 163 E3
Pryor, Stany Zjedn., 318 G8
Pryor Mountains, g., Stany Zjedn., 323 D9
Prypeć → Prip'at'
Przasnysz, Polska, 86 E15, 82 C20
Przebieczany, Polska, 91 u26, 94 n17
Przebrno, Polska, 93 c7
Przechlewo, Polska, 85 D8
Przechód, Polska, 89 D7
Przeciszewko, Polska, 92 h8
Przecław, Polska, 90 E14
Przecławice, Polska, 92 p21
Przecznica, Polska, 92 p15
Przedborowa, Polska, 92 q20
Przedborsko-Małogoskie, Pasmo—, wzg., Polska, 90 CD11-12
Przedbórz, Polska, 90 C11, 82 E19
Przedbórz, Polska, 90 E15
Przedecz, Polska, 85 G11
Przedmieście Bydgoskie, Polska, 91 lm14
Przedmieście Chełmińskie, Polska, 91 l14
Przedmieście Jakubskie, Polska, 91 l14-15
Przedwojów, Polska, 92 p18
Przegalina, Polska, 93 c5, 85 C11
Przeginia, Polska, 94 m15
Przeginia Duchowna, Polska, 94 m15
Przegorzały, Polska, 91 t25
Przejazdowo, Polska, 93 c4
Przetajka, Polska, 89 c27
Przemęt, Polska, 85 G6
Przemków, Polska, 89 B3
Przemsza, rz., Polska, 89 E10
Przemyśl, Polska, 90 F17, 82 G22
Przerośl, Polska, 86 C19
Przeróbka, Polska, 92 l6
Przerwa, rz., Polska, 92 x27
Przerzeczyn Zdrój, Polska, 92 q21, 89 D5
Przesieka, Polska, 92 p16, 89 D3
Przesmyki, Polska, 86 G19
Przetoczyno, Polska, 93 b2
Prževal'sk, ZSRR, 210 D10, 209 f16, 179 E8
Przewalskiego, Góry → Aergeshan
Przewodowo, Polska, 86 F15
Przeworno, Polska, 89 D6
Przeworsk, Polska, 90 E16, 82 F22
Przewóz, Polska, 89 C1
Przewóz, Polska, 91 t26, 94 m17
Przewrotne, Polska, 90 E15
Przezmark, Polska, 93 d8
Przeźmierowo, Polska, 91 h8
Przęsocin, Polska, 92 a2, 93 i16
Przodkowo, Polska, 93 c3, 85 C10
Przybiernów, Polska, 93 h17, 85 D3
Przybyszew, Polska, 90 B13
Przybyszówka, Polska, 92 x27
Przygodzice, Polska, 89 B7
Przygórze, Polska, 92 q20
Przyjaźń, Polska, 93 c3
Przylądkowe, Góry—, g., Republika Południowej Afryki, 272 J6-7, 290a
Przylądkowy, Basen → Kapski, Basen—
Przylądkowy, Kraj → Kaapland
Przylep, Polska, 92 t23
Przylesie, Polska, 89 D6
Przytęg, Polska, 85 F4
Przytęk, Polska, 92 q21
Przyrów, Polska, 90 D11
Przyrwa, rz., Polska, 90 E15
Przysieka Stara, Polska, 88 Przemysł mineralny
Przystajń, Polska, 89 D9
Przystałowice Duże, Polska, 90 C13
Przysucha, Polska, 90 C13, 82 E20
Przyszowice, Polska, 89 d24
Przyszów, Polska, 90 E15
Przytkowice, Polska, 94 n15
Przytoczna, Polska, 94 b3, 85 F5
Przytór, Polska, 93 h15
Przytuły, Polska, 86 E18
Przytyk, Polska, 90 C13
Przywidz, Polska, 93 d3, 85 C10
Przywidzkie, Jezioro—, jez., Polska, 93 d3
Przywłoczno, Jezioro—, jez., Polska, 93 d2
Psachná, Grecja, 176 E16
Psará, w., Grecja, 176 E18, 143 E19
Psarskie, Polska, 91 h8
Psary, Polska, 89 D9
Psary, Polska, 91 r22
Psathoúra, w., Grecja, 176 D17
Psaučje-Dache, ZSRR, 194 C7
Pseaško, gora—, g., ZSRR, 194 D4
Pseaško, pereval—, przeł., ZSRR, 194 D4
Pseboj, ZSRR, 194 C5, 203 D6, 192 G11
Pšecha, rz., ZSRR, 194 B3, 203 D5
Pšechskaja, ZSRR, 194 B3
Psekups, rz., ZSRR, 194 B2, 203 D5, 191 G10
Psēloreitēs, Óros → Ídē Óros
Psemen, ZSRR, 194 D5
Psérimos, w., Grecja, Sporady, 176 G20
Psezuapse, rz., ZSRR, 194 D2-3
Pslarnisko, Polska, 92 x27
Psle Pole, Polska, 91 r22, 89 C6
Psina, rz., Polska, 89 E8
Psiol → Ps'ol
Psirccha, ZSRR, 194 E5
Pšiš, ZSRR, 194 C2
Pšiš, rz., ZSRR, 194 B3, 203 D5
Psiža, rz., ZSRR, 198 A9
Pskem, ZSRR, 210 E6
Pskem, rz., ZSRR, 210 E6
Pskemskij, chrebet—, g., ZSRR, 210 DE6
Pskent, ZSRR, 206 e15, 210 E5
Pskov (Psków), miasto, adm., ZSRR, 197 E10, 118 H28, 187 H11, 179 D3
Pskovskaja vozvyšennost', wzg., ZSRR, 197 D10
Pskovskoje ozero (Jezioro Pskowskie), jez., ZSRR, 197 DE9-10, 187 G10-11
Pskowskie, Jezioro → Pihkva järv; Pskovskoje ozero
Psków → Pskov
Ps'ol, rz., ZSRR, 196 D12, 191 E7-8
Psou, rz., ZSRR, 194 D4
Pšov, Czechosłowacja, 97 C4
Pšov, Czechosłowacja, 99 c6
Pstra Pustynia → Painted Desert
Pstrąże, Polska, 89 C3
Pstrokonie, Polska, 89 B9
Psucin, Polska, 94 d6
Psunj, g., Jugosławia, 163 D6
Psychikión, Grecja, 175 l8
Psyš, gora—, g., ZSRR, 194 E6, 203 E7
Psyttáleia, w., Grecja, 175 g7
Psyž, ZSRR, 194 C8
Pszczew, Polska, 94 c4, 85 G5
Pszczółki, Polska, 93 d4, 85 C11
Pszczyna, Polska, 89 F9, 82 G18
Pszenno, Polska, 92 p20, 89 D5
Pszów, Polska, 89 E8
Ptacznik → Vtáčnik
Ptasi, Grzbiet → Aves Ridge
Ptasia Głowa → Doreri, Semenandjung—
Ptasia Kopa, g., Polska, 89 a22
Ptasia, Wyspa → Aves
Ptaszkowa, Polska, 90 F13
Ptaszniki, Polska, 92 f5
Pteleón, Grecja, 176 D15
Ptení, Czechosłowacja, 98 D11
Ptič', ZSRR, 198 G7
Ptič' (Ptycz), rz., ZSRR, 198 G7, 191 C5
Ptičje, ZSRR, 203 C7
Ptičje, ozero—, jez., ZSRR, 203 C7
Ptolemaïs, Grecja, 175 C14
Ptuj, Jugosławia, 163 C4
Ptycz → Ptič'
Pu, Ko—, w., Syjam, 246 i4
Pu Luông, g., Demokratyczna Republika Wietnamu, 245 B7
Pu Xai Lai Leng, g., Laos/Demokratyczna Republika Wietnamu, 245 C7
Púa, Chile, 359 G2
Puaa, Cape—, przyl., Samoa Zachodnie, 380 e5
Puako, Stany Zjedn., Hawaje, 380 L16
Pualа, Chile, 359 G3
Puán, Argentyna, 360 G1, 347 F5
Puan, Korea Pd., 235 H3
Pu'apu'a, Samoa Zachodnie, 380 e5
Pubei, Chiny, 228 J4
Puca Barranca, Peru, 351 i6
Pucacaca, Peru, 357 B3, 343 E2
Pucacuro, Peru, 351 i5
Pucacuro, Río—, rz., Peru, 351 i5
Pucallpa, Peru, 357 C4, 343 E3
Pucará, Boliwia, 358 H9, 347 B5
Pucará, Peru, 357 F6
Pucará, Río—, rz., Peru, 347 A3
Pucarani, Boliwia, 358 G7
Pucaurco, Peru, 351 i7
Puce, Kanada, 322 j12
Puce River, rz., Kanada, 322 j12
Pučevejem, rz., ZSRR, 212 C20
Pučež, ZSRR, 200 E15, 188 H18
Puch, Austria, 162a l16
Puch bei Hallein, Austria, 162a b4
Puchaczów, Polska, 90 C17
Puchaly, Polska, 86 E18
Puchberg, Austria, 97 H9, 160 C12
Pucheng, Chiny, 228 H9, 224 F10
Pucheng, Chiny, 231 G3, 227 D7
Puchenii-Mari, Rumunia, 170 H13
Puchenstuben, Austria, 97 H8
Púchov, Czechosłowacja, 98 E14
Puchovičі, ZSRR, 198 F7
Puchtaskyl, gora—, g., ZSRR, 206 C10
Pucioasa, Rumunia, 170 G11
Pučišća, Jugosławia, 162b e7
Puck, Polska, 93 b3, 85 B10, 82 B18
Pucka Góra, g., Polska, 93 b3
Pucka, Kępa—, fizj., Polska, 93 b3
Pucka, Zatoka—, zat., Polska, 93 b3-4, 85 B10-11, 82 B18
Puckie Błota, bag., Polska, 93 b3
Pucnik, Polska, 92 w25
Pučuga, ZSRR, 188 E18
Pudaï → Dor
Pudasjärvi, Finlandia, 187 D10
Puddletown, Wielka Brytania, 133 C8
Pudem, ZSRR, 200 C24, 188 G23
Pudimoe, Republika Południowej Afryki, 290a B6, 292 H4
Puding, Chiny, 228 H2
Pudino, ZSRR, 208 B15, 205 F11
Pudjun, Indonezja, 241 E4
Pudliszki, Polska, 89 B5
Pudlov, Czechosłowacja, 98 a24
Pud'ma, ZSRR, 187 F14
Pudong, Chiny, 234 h10-11
Pudož, ZSRR, 187 F15, 179 C4
Pudsey, Wielka Brytania, 131 A7
Puduhe (Duduhe*), rz., Chiny, 223 F7
Pudukkottai, India, 252 F4, 249 F5
Pudzollióng-sanmek, g., KRLD, 235 C4-5
Pudžŏn, KRLD, 235 C4
Pudžon-ho, jez., KRLD, 235 C4
Puebla de Alcocer, Hiszpania, 149 F6
Puebla de Almoradiel, La—, Hiszpania, 149 E8
Puebla de Arganzón, La—, Hiszpania, 149 B9
Puebla de Cazalla, La—, Hiszpania, 149 G6
Puebla de Don Fadrique, Hiszpania, 150 G9
Puebla de Don Rodrigo, Hiszpania, 149 E7
Puebla de Guzman, Hiszpania, 149 G4
Puebla del Brollón, Hiszpania, 149 B4
Puebla de los Infantes, La—, Hiszpania, 149 G6
Puebla de Montalbán, La—, Hiszpania, 149 E7
Puebla de Sanabria, Hiszpania, 149 B5, 141 C3
Puebla de Trives, Hiszpania, 149 B4
Puebla de Valdavia, La—, Hiszpania, 149 B7
Puebla de Valverde, La—, Hiszpania, 150 D11
Puebla de Zaragoza, miasto, adm., Meksyk, 336 H10
Puebla, La—, Hiszpania, Majorka, 150 E15
Puebla, Sierra de—, g., Meksyk, 336 GH10-11
Pueblito, Kolumbia, 351 B5
Pueblito, El—, Meksyk, 335 C7
Pueblitos, Argentyna, 363 E3
Pueblo, Stany Zjedn., 317 F3, 309 D6
Pueblo del Cerrito, Urugwaj, 347 a12
Pueblo Hundido, Chile, 358 L6, 347 D3
Pueblo Iluzaingó, Urugwaj, 347 a12
Pueblo Moreno, Argentyna, 363 A3
Pueblo Nuevo, Hiszpania, 141 a29
Pueblo Nuevo, Hiszpania, 150 c21
Pueblo Nuevo, Meksyk, 335 F7
Pueblo Nuevo, Panama, 340 b13
Pueblo Nuevo, Wenezuela, 351 B8
Pueblo Victória, Urugwaj, 347 a11
Pueblo Viejo, ruiny, Meksyk, 336 i13
Pueblovieljo, Kolumbia, 351 E6
Puelches, Argentyna, 359 G6, 348 F4
Puelén, Argentyna, 359 F5, 347 F4
Puente Alto, Chile, 359 D3
Puente Bibey, Hiszpania, 148 Energetyka
Puente Caldelas, Hiszpania, 149 B3
Puente-Ceso, Hiszpania, 149 A3
Puente de Domingo Flórez, Hiszpania, 149 B5
Puente de Ixtla, Meksyk, 336 H10
Puente del Arzobispo, El—, Hiszpania, 149 E6
Puente de Vallecas, Hiszpania, 150 d21
Puente de Vigas, Meksyk, 335 a19
Puente, El—, Boliwia, 343 G5
Puente-Genil, Hiszpania, 149 G7, 141 F4
Puente Hills, wzg., Stany Zjedn., 326 CD4-5
Puente la Reina, Hiszpania, 150 B10
Puente Mayorga, Hiszpania, 145 a4
Puenteareas, Hiszpania, 149 B3
Puentedeume, Hiszpania, 149 A3
Puentes de García Rodríguez, Hiszpania, 149 A4
Puenteviesgo, Hiszpania, 149 A8
Puer, Chiny, 245 A5, 223 G7
Puerco, Rio—, rz., Stany Zjedn., 324 i9
Puerco, Rio—, rz., Stany Zjedn., 324 i10
Puerta, La—, Argentyna, 359 B6
Puerta, La—, Argentyna, 360 D1
Puerta, La—, Wenezuela, 351 C7
Puertecitas, Cerro—, g., Meksyk, 335 E6
Puerto Acosta, Boliwia, 357 F7, 347 B4
Puerto Aisén, Chile, 348 H3
Puerto Alegre, Boliwia, 343 F5
Puerto Alegre, Peru, 357 C4
Puerto Alfonso, Kolumbia, 351 i7
Puerto América, Peru, 351 J4
Puerto Angel, Meksyk, 336 J11
Puerto Armuelles, Panama, 339 F5
Puerto Arturo, Peru, 351 H6, 343 D3
Puerto Asís, Kolumbia, 351 G4
Puerto Aurora, Peru, 351 i5, 343 D3
Puerto Ayacucho, Wenezuela, 352 E9
Puerto Ayora, Ekwador, Galapagos, 358 c12
Puerto Banegas, Boliwia, 347 B5
Puerto Baquerizo, Ekwador, Galapagos, 358 c13
Puerto Barrios, Gwatemala, 336 J15, 339 E3
Puerto Barros, Peru, 351 H5
Puerto Belgrano, Argentyna, 363 H1, 360 H1, 348 F5
Puerto Bermejo, Argentyna, 360 B3
Puerto Bermúdez, Peru, 357 D4, 343 F3
Puerto Berrío, Kolumbia, 351 D5
Puerto Bolívar, Ekwador, 351 i2-3
Puerto Boy, Kolumbia, 351 G5
Puerto Caballas, Peru, 357 F4
Puerto Cabello, Wenezuela, 352 B8
Puerto Cabezas, Nikaragua, 339 E5
Puerto Cahuinari, Kolumbia, 351 H7
Puerto Caimito, Panama, 340 c13
Puerto Campuya, Peru, 351 H6
Puerto Capaz → Djebba
Puerto Carlos, Kolumbia, 351 H7
Puerto Carranza, Kolumbia, 351 i7
Puerto Carreño, Kolumbia, 352 D9
Puerto Casado, Paragwaj, 347 C6
Puerto Celicayo, Peru, 357 D6
Puerto Chicama, Peru, 357 B2, 343 E2
Puerto Chimoré, Boliwia, 358 G9
Puerto Coig, Argentyna, 348 i4
Puerto Colombia, Kolumbia, 351 B5
Puerto Constanza, Argentyna, 363 C4, 360 E3
Puerto Cooper, Paragwaj, 347 C6
Puerto Córdoba, Kolumbia, 351 H8
Puerto Cortés, Honduras, 336 J16, 339 E4
Puerto Cortés, Meksyk, 335 E4
Puerto Cuba, Kolumbia, 351 G6
Puerto Cumarebo, Wenezuela, 352 B8
Puerto Dalmacia, Argentyna, 360 A4
Puerto de Abendañe, Argentyna, 359 E5
Puerto de Hierro, Wenezuela, 352 B11
Puerto de la Cruz, Hiszpania, Teneryfa, 70 x42
Puerto del Rosario, Hiszpania, Wyspy Kanaryjskie, 70 u41, 273 C3
Puerto de Nutrias, Wenezuela, 352 C8
Puerto de Santa María, Hiszpania, 149 H5
Puerto Escondido, Kolumbia, 351 C4
Puerto Estrella, Kolumbia, 351 A7
Puerto Eten, Peru, 357 B2
Puerto Gaboto, Argentyna, 363 B3
Puerto Grether, Boliwia, 358 G9, 343 G5
Puerto Guadal, Chile, 348 H3
Puerto Guarani, Paragwaj, 347 C6
Puerto Harberton, Argentyna, 348 i4
Puerto Heath, Boliwia, 357 E7, 343 F4
Puerto Huitoto, Kolumbia, 351 G5
Puerto Ibicuy, Argentyna, 363 C4, 360 E3, 347 E6
Puerto Iguazú, Argentyna, 360 A5
Puerto Inca, Peru, 357 C4
Puerto Iradier, Hiszpański Region Równikowy, 291 B1
Puerto Isabel, Boliwia, 347 B6
Puerto Juárez, Meksyk, 336 G16
Puerto La Concordia, Kolumbia, 351 F6
Puerto La Cruz, Wenezuela, 352 B10
Puerto La Paz, Argentyna, 347 C5
Puerto Lapiche, Hiszpania, 149 E8
Puerto Leguía, Peru, 351 i4
Puerto Leguízamo, Kolumbia, 351 H5
Puerto Libertad, Meksyk, 335 C3
Puerto Limón, Kolumbia, 351 F6
Puerto Limón, Kolumbia, 351 G4
Puerto Lobos [Arroyo Verde], Argentyna, 359 H6, 348 G4
Puerto López, Kolumbia, 351 E6
Puerto Lumbreras, Hiszpania, 150 G10
Puerto Madero, Meksyk, 336 J13
Puerto Madryn, Argentyna, 348 G4
Puerto Maldonado, Peru, 357 E7, 343 F4
Puerto Máricora, Peru, 351 J2, 343 D1
Puerto Marquez, Boliwia, 357 F8
Puerto Melendez, Peru, 351 J4
Puerto Mercedes, Kolumbia, 351 G6
Puerto Miraña, Kolumbia, 351 H7
Puerto Miranda, Wenezuela, 352 D12
Puerto Montt, Chile, 359 H2, 348 G3
Puerto Morazán, Nikaragua, 339 E4
Puerto Morelos, Meksyk, 336 G16
Puerto Mutis, Kolumbia, 351 D4
Puerto Napo, Ekwador, 351 H4
Puerto Natales, Chile, 348 i3
Puerto Nuevo, Kolumbia, 351 E7
Puerto Octay, Chile, 359 H2, 348 G3
Puerto Olaya, Kolumbia, 351 D5
Puerto Ordaz, Wenezuela, 352 C11
Puerto Ospina, Kolumbia, 351 G5
Puerto Padre, Kuba, 338 C5
Puerto Páez, Wenezuela, 352 D9
Puerto Palma Chica, Paragwaj, 347 C6
Puerto Pando, Boliwia, 357 F8
Puerto Pardo, Peru, 357 E7, 343 F4
Puerto Paliño, Boliwia, 358 G9
Puerto Peñasco, Meksyk, 335 B3
Puerto Pilón, Panama, 340 b13
Puerto Pinasco, Paragwaj, 347 C6
Puerto Pirámides, Argentyna, 348 G5
Puerto Píritu, Wenezuela, 352 B10
Puerto Pizarro, Kolumbia, 351 E4
Puerto Pizarro, Kolumbia, 351 H6
Puerto Plata, Dominikana, 340 D8
Puerto Portillo, Peru, 357 C5, 343 E3
Puerto Prado, Peru, 357 D4, 343 F3
Puerto Princesa, Filipiny, 241 C5
Puerto Príncipe, Kolumbia, 351 G5
Puerto Providencia, Peru, 357 D6
Puerto Quellón, Chile, 348 G3
Puerto Real, Hiszpania, 149 H5
Puerto Real, Meksyk, 336 H14
Puerto Rico, Boliwia, 357 D8, 343 F4
Puerto Rico, Kolumbia, 351 F5
Puerto Rico, Kolumbia, 351 G5
Puerto Rico, w., polit., 340 D9, 33-34 H11
Puerto Rico Trench (Rów Puerto Rico), podwodn., 340 D9-10
Puerto Rivas, Filipiny, 240d k12
Puerto Rondón, Kolumbia, 351 D7
Puerto Ruiz, Argentyna, 363 C4, 360 E3
Puerto Salgar, Kolumbia, 351 E5
Puerto Salvatierra, Peru, 351 i4
Puerto San Agustín, Peru, 351 i7
Puerto San Lorenzo, Paragwaj, 360 B5
Puerto Sastre, Paragwaj, 347 C6
Puerto Siles, Boliwia, 357 E9, 343 F4
Puerto Socorro, Kolumbia, 351 i7
Puerto Suárez, Boliwia, 347 B6
Puerto Sucre → Guayaramerín
Puerto Supe, Peru, 357 D3, 343 F2
Puerto Tejada, Kolumbia, 351 F4
Puerto Trinidad, Panama, 340 c13
Puerto Ugarté, Peru, 351 i5
Puerto Umbría, Kolumbia, 351 G4
Puerto Vallarta, Meksyk, 335 G7
Puerto Varas, Chile, 359 H2, 348 G3
Puerto Velarde, Boliwia, 358 G10
Puerto Victoria, Peru, 357 C4, 343 E3
Puerto Viejo, Chile, 358 L6
Puerto Villamil, Ekwador, Galapagos, 358 c12
Puerto Visser, Argentyna, 348 H4
Puerto Wilches, Kolumbia, 351 D6
Puerto Williams, Chile, 348 J4
Puerto Yeruá, Argentyna, 363 A5
Puertollano, Hiszpania, 149 F7, 141 E4
Puesto del Marqués, Argentyna, 358 J9
Puesto Sanchez, Argentyna, 359 G5
Pueu, Polinezja Francuska, Tahiti, 380 t25
Pueyrredón, Lago—, jez., Argentyna, 348 H3
Pufești, Rumunia, 170 F15
Pugačov (Pugačev*), ZSRR, 202 A9, 192 C15
Pugačovo (Pugačevo *), ZSRR, 201 F2
Pugačovo, ZSRR, 215 D12
Pugad, Filipiny, 240d j12
Pūgal, India, 253 E3
Pugan, Birma, 245 B2
Puget Sound, zat., Stany Zjedn., 323 C2
Puget Sound Lowland, niz., Stany Zjedn., 323 CD2, 309 BC2
Puget-sur-Argens, Francja, 144 j12
Puget-Théniers, Francja, 138 i13
Puget-Ville, Francja, 144 j10
Puglia (Apulia), adm., reg., Włochy, 154 H11-12, 142 D14-15
Pugóri, KRLD, 235 A6
Puhe, rz., Chiny, 227 D3
Puhinui Creek, rz., Nowa Zelandia, 375 bc12
Puhja, ZSRR, 197 D8
Pui, Rumunia, 169 G7
Pui Kau, Hongkong, 228 b13
Puieşti, Rumunia, 170 E16
Puig Maior, g., Hiszpania, Majorka, 150 E14
Puig Pedros, g., Hiszpania/Francja, 138 k27
Puigcerdá, Hiszpania, 138 k27, 150 B13, 141 C7
Puíggari, Argentyna, 363 B3
Puigmal, g., Francja/Hiszpania, 137 J9, 150 B14
Puigreig, Hiszpania, 150 C13
Pulnahua, Canal de—, rz., Peru, 357 A4
Puini, Rumunia, 169 D9
Puisaye, reg., Francja, 137 E10
Puiseaux, Francja, 134 H17
Puiseux-Pontoise, Francja, 140 a1
Puistola, Finlandia, 123 q36
Puja, rz., ZSRR, 188 F17
Pujato, Argentyna, 363 C2
Pujehun, Sierra Leone, 285 F5
Pujiang, Chiny, 227 G9
Pujiang (Quingyang), Chiny, 228 i9
Pujilí, Ekwador, 351 H3
Pujŏ, Korea Pd., 235 G3
Pujol, Argentyna, 363 C3
Puka, miasto, adm., Albania, 175 A12
Puka Ruha, w., Polinezja Francuska, 366 E14
Pukaki, Lake—, jez., Nowa Zelandia, 375 G4
Pukanec, Czechosłowacja, 98 G15
Pukaviksbukten, zat., Szwecja, 121 F12-13
Pukčhang, KRLD, 235 D3
Pukčhŏng, KRLD, 235 C5
Pukčhong namde-čhŏn, rz., KRLD, 235 C5
Pukčin, KRLD, 235 C2
Pukčung-ni, KRLD, 236 Górnictwo
Pukekohe, Nowa Zelandia, 375 C6
Pukemiro, Nowa Zelandia, 375 C6
Puketutu Island [Weeks Island], w., Nowa Zelandia, 375 b11
Pukhan-gang, rz., KRLD, Korea Pd., 235 EF4
Pukou, Chiny, 232 J6, 227 E9
Pukou, Chiny, 234 c4
Pukphjŏng, Korea Pd., 235 F6
Puksa, ZSRR, 187 E17
Pukšen'ga, rz., ZSRR, 188 E18
Puksoozero, ZSRR, 187 E17
Puksu-sanmek, g., KRLD, 235 BC4
Puksubek-san, g., KRLD, 235 C4
Puktebong-sanmek, g., KRLD, 235 CD3
Pula, Jugosławia, 162b b1, 163 E2, 142 B13
Pula, Węgry, 168 g8
Pula, Włochy, Sardynia, 154 i3
Pulacayo, Boliwia, 358 i8, 347 C4
Pulai, Malezja, 240d a1
Pulai, Sungai—, rz., Malezja, 240d a1
Pulaj, Albania, 162b h12
Pulandian, Chiny, 231 C10, 233 F4
Pulangpisau, Indonezja, 241 E4
Pulānto, Nepal, 253 E7
Pulanzong, Chiny, 253 D7
Pulap Atoll, w., Powiernicze Wyspy Pacyfiku, Karoliny, 365 C6-7
Pular, Cerro—, g., Chile, 358 K7
Pulaski, Stany Zjedn., 313 G7
Pulaski, Stany Zjedn., 314 H4
Pulaski, Stany Zjedn., 317 G11
Pulaski, Stany Zjedn., 327 D6, 317 C11
Pulaski, Stany Zjedn., 329 E18, 313 D9
Pulau Pandjang, Indonezja, 246 J4
Pulau Pinang, (2), adm., Malezja, 246 J5
Pulau-pulau, Sungai—, rz., Indonezja, 242 F9-10
Pulaukidjang, Indonezja, 241 E2
Pulautelo, Indonezja, 241 E1
Pulborough, Wielka Brytania, 134 C12
Púllero, Włochy, 162b k14
Pulga, India, 253 D5
Pulgaon, India, 253 i6, 249 D5
Pulheim, NRF, 110 de4
Pulikāt, India, 252 E5
Pulikāt, jez., India, 252 E5, 249 F5-6
Puliveńdra, India, 252 D4
Puliyangudi, India, 252 G3
Puliyankulama, Cejlon, 252 G5
Pulkau, rz., Austria, 97 F10
Pulkkila, Finlandia, 187 D9
Pulkovo, ZSRR, 199 B2
Pullach, NRF, 107 b22, 107 G13
Pullman, Stany Zjedn., 323 C5, 309 B3
Pullmoddai, Cejlon, 248 Gospodarka
Pullo, Peru, 357 F5
Pully, Szwajcaria, 160 d18
Pulmok, KRLD, 236 Górnictwo
Pulo Anna, w., Powiernicze Wyspy Pacyfiku, Karoliny, 242 D8, 365 C5
Pulog, g., Filipiny, 242 A6
Pulozero, ZSRR, 187 B13
Púlpito, Punta—, przyl., Meksyk, 335 D4
Puls, NRF, 109 B6
Pulsnitz, NRD, 99 e11, 102 i18
Pulsnitz, rz., NRD, 102 i17
Pulst, Austria, 162a k18
Pultendorf, NRF, 107 B2
Pülümür, Turcja, 203 i5, 265 C8
Pulusuk, w., Powiernicze Wyspy Pacyfiku, Karoliny, 365 C6-7
Puławy, Polska, 90 C15, 82 E21
Pułtusk, Polska, 86 F16, 82 D21
Pumasillo, Cerro—, g., Peru, 357 E5
Pumice Point, przyl., Stany Zjedn., 333 b2
Pumice Point, przyl., Stany Zjedn., 333 i5-6
Pumpenai, ZSRR, 197 G6
Pumpherston, Wielka Brytania, 126 Górnictwo
Pumsi, ZSRR, 200 D23
Puna, Boliwia, 358 H9
Puná, Ekwador, 351 i3
Puná, reg., Stany Zjedn., Hawaje, 380 i16
Puna (miasto, India) → Puneń
Puná, Isla—, w., Ekwador, 351 i2
Punaauia, Polinezja Francuska, Tahiti, 380 t24
Punahou, Stany Zjedn., Hawaje, 380 o19-20
Punākhā, Bhutan, 256 B4, 254 F11
Punalur, India, 252 G3
Punamalli, India, 252 E4
Punaruu, rz., Polinezja Francuska, Tahiti, 380 t24
Punas, reg., Peru, Boliwia, Argentyna, 358 FL6-8, 347 BC3-4
Punat, Jugosławia, 162b a3
Punata, Boliwia, 358 G9
Punchbowl, g., Stany Zjedn., Hawaje, 380 o19
Puńchh, India, 253 C4
Pünderich, NRF, 110 i12
Pundri, India, 255 C1
Pundsvik, Norwegia, 123 e10
Punduga, ZSRR, 187 F17
Puneń [Poona], India, 252 B1, 249 E4
Punga, rz., ZSRR, 188 E28-29
Pungan, ZSRR, 206 e16, 210 E6
Puńgānūru, India, 252 E4
Punggai, Tanjong—, przyl., Malezja, 240d a4
Punggai, Telok—, zat., Malezja, 240d a4
Punggol, Sungai—, rz., Singapur, 240d a2
Punggul, Singapur, 240d a2
Pungo Lake, jez., Stany Zjedn., 332 F5
Pungo River, est., Stany Zjedn., 332 F5
Pungoteague, Stany Zjedn., 319 G5
Pungpinan, Szwecja, 123 h16
Pungüè, Rio—, rz., Mozambik, 293 G5, 292 F6
Punia, Kongo (Kinshasa), 291 C5
Punilla, Cordillera de la—, g., Chile, 359 B3
Puning, Chiny, 228 J8
Punitagui, Chile, 359 C3, 347 E3
Puńjarpol, India, 254 e21
Punkalaidun, Finlandia, 197 A5
Punkudutivu, w., Cejlon, 252 G4
Puno, miasto, adm., Peru, 357 F6, 343 G3
Punpun, rz., India, 254 G9
Punrrun, Lago—, jez., Peru, 357 D3
Punt-Chamues-ch, La—, Szwajcaria, 157 C9
Punta Alta, Argentyna, 363 H1, 360 H1, 348 F5
Punta Arenas, Chile, 348 i3
Punta Cardón, Wenezuela, 351 B7
Punta Carnero, Hiszpania, 145 a4
Punta, Cerro de—, g., Puerto Rico, 340 D9
Punta Cervina, g., Włochy, 157 C12
Punta Colorada, Chile, 359 B3, 347 D3
Punta de Bombón, Peru, 358 G6
Punta de Díaz, Chile, 359 B3, 347 D3
Punta del Este, Urugwaj, 360 F5
Punta Delgada, Argentyna, 348 G5
Punta Delgada, Chile, 348 i4
Punta del Hidalgo, Hiszpania, Teneryfa, 70 w43
Punta de los Llanos, Argentyna, 359 C5, 347 E4
Punta de Vacas, Argentyna, 359 D4
Punta Fiume, Włochy, 152 Energetyka
Punta Gorda, Honduras Brytyjski, 336 i15, 339 D3
Punta Gorda, Stany Zjedn., 314 L6
Punta Indio, Argentyna, 363 E6, 360 F4
Punta Indio, Canal—, podwodn., 363 E6-7
Punta Križa, Jugosławia, 162b b2
Punta, La—, Peru, 358 d14
Punta Lara, Argentyna, 363 D6
Punta Negra, Salar de—, soln., Chile, 358 K7
Punta Norte, Argentyna, 348 G5
Punta Prieta, Meksyk, 335 C2
Puntana, Travesía—, fizj., Argentyna, 359 E5-6, 347 E4
Puntarenas, Kostaryka, 339 F4
Puntas de Maciel, Urugwaj, 363 C7
Puntas Negras, Cerro—, g., Chile, 358 J8
Puntilla, La—, przyl., Ekwador, 351 i2
Punto Fijo, Wenezuela, 351 B7
Punxsutawney, Stany Zjedn., 328 H16, 313 E8
Puńsk, Polska, 86 C20, 82 B23
Puosu, Indonezja, 242 E6
Puphori, KRLD, 235 F2
Puplinge, Szwajcaria, 160 f16
Pupoial, ZSRR, 193 o16
Pupri, India, 255 F10
Pupuke, Lake—, jez., Nowa Zelandia, 375 a11
Puqi, Chiny, 227 G6
Puquina, Peru, 358 G6
Puquintica, Cerro—, g., Chile/Boliwia, 358 H7
Puquio, Peru, 357 F4, 343 F3
Puquios, Chile, 358 H7
Puquios, Chile, 358 L7
Pur, rz., ZSRR, 205 D11, 183 C8
Pura, ZSRR, 205 C13
Pura, rz., ZSRR, 205 C13
Puracé, Volcán de—, g., Kolumbia, 351 F4
Pūranpur, India, 255 D5, 253 E7
Purari, rz., Papua, 379 t24
Purbach am Neusiedlersee, Austria, 167 C2, 97 H11
Purbeck, Isle of—, ptw., Wielka Brytania, 133 C8-9
Purbolinggo, Indonezja, 240d n17
Purcell, Stany Zjedn., 318 H7
Purcell Mountains, g., Kanada, Stany Zjedn., 323 AB5-6, 304 Hi17
Purcellville, Stany Zjedn., 332 B4
Purchase, Stany Zjedn., 321 A5
Purchena, Hiszpania, 150 G9
Purda, Polska, 86 D15
Purdoški, ZSRR,

Qarā'in, Al—, źr., Arabia Saudyjska, 266 H11
Qarānqū, rz., Iran, 261 C3
Qarārat es-Sidra (Syrtyka), reg., Libia, 274 B9
Qārat al-Qalīd, Arabia Saudyjska, 265 G8
Qarāt es-Saba'a, Jebel—, g., Libia, 274 C9
Qareh, rz., Iran, 261 D3
Qareh Dāgh, g., Iran, 204 J11-13, 261 B2-3
Qareh Sū, rz., Iran, 204 i13, 261 B3
Qareh Ziā od-Dīn, Iran, 204 J10, 261 B2
Qariateīn, El—, Syria, 265 E7
Qariya al-Washāsh, Irak, 258 d16
Qarn Ṣarṭaba (Alexandrium), ruiny, Jordania, 146 j6
Qarnayn, Al—, w., Zatoka Perska, 261 i6
Qartaba, Liban, 146 i7
Qarṭādjanna (Kartagina), ruiny, Tunezja, 275 e23, 282 B13, 142 F12
Qarṭādjanna, Ra's—, przyl., Tunezja, 275 e23
Qārūn, Birket—, jez., ZRA, 278 C3, 274 C12
Qaryat al-'Ulyā, Arabia Saudyjska, 266 i12
Qaṣā, Syria, 258 b13
Qaṣab, Irak, 266 D10
Qaṣab, Wādī—, ued, ZRA, 278 F5
Qaṣaba, El—, ruiny, ZRA, 265 G2
Qaṣaba, Ra's—, przyl., Arabia Saudyjska, 278 E7, 265 H6
Qaṣabeh, g., Iran, 204 J12, 261 B3
Qaṣābī, El—, ZRA, 278 A3
Qasāim ad-Damm, fizj., Arabia Saudyjska, 265 H8
Qaṣba, Algeria, 281 a16
Qaṣba el-Oualidia, Maroko, 281 D3
Qaṣba Tādlā, Maroko, 281 D4
Qasīm, Al—, reg., Arabia Saudyjska, 257 D5
Qasioum, Djebel—, g., Syria, 258 b13
Qaṣr, Jordania, 146 i7
Qaṣr 'Āmij, Irak, 266 F9
Qaṣr, El—, ZRA, 278 G1, 274 C11
Qaṣr el-Azraq, Jordania, 265 G7
Qaṣr el-Farāfra, ZRA, 274 C11
Qaṣr el-Mushatta, ruiny, Jordania, 146 k8
Qaṣr-e Qand, Iran, 262 H10
Qaṣr-e Shīrīn, Iran, 261 D2
Qaṣr es-Sāgha, ruiny, ZRA, 278 C3
Qaṣr Nab'a, Irak, 266 G12
Qaṣṣerin, El—, Tunezja, 282 C12, 142 G11
Qā'laba, Jemen, 279 D7
Qatamon, Izrael, 146 p13
Qaṭanā, Syria, 146 h8, 265 F7
Qaṭif, El—, Arabia Saudyjska, 261 H4, 257 D6
Qaṭrānī, El—, Jordania, 146 i8, 265 G7
Qaṭrānī, Gebel—, wzg., ZRA, 278 C3
Qatrūn, El—, Libia, 274 D8
Qaṭṭāra, zr., ZRA, 274 B11
Qaṭṭāra, Munkhafad el— (Depresja Kattara), fizj., ZRA, 265 GH2-3, 274 BC11
Qattaret ed-Diyura, źr., ZRA, 278 B1
Qaw el-Kabīr [Antaeopolis], ruiny, ZRA, 278 F4
Qawz Abū Ḍulu', wzg., Sudan, 275 E12
Qawz Dango, reg., Sudan, 274 F10
Qay'iya, Al—, Arabia Saudyjska, 257 E5
Qaysān, Sudan, 279 E2
Qayṣar, Afganistan, 262 D12
Qaysūm, Gezīra—, w., ZRA, 265 i5-6
Qayṣūma, Al—, Arabia Saudyjska, 266 H12
Qayṣūma, Al—, źr., Arabia Saudyjska, 266 H10, 257 D5
Qayyāra, Irak, 266 E10
Qazvīn, Iran, 261 C4
Qeblīī, Tunezja, 282 D12, 142 H11
Qeif el-'Iglūl, Gebel—, ruiny, ZRA, 278 G6
Qela'a es-Sraghna, El—, Maroko, 281 D4
Qelem, reg., Etiopia, 279 F2
Qelibia, Tunezja, 154 L6
Qenā, miasto, adm., ZRA, 278 F5, 274 C12
Qenā, Wādī—, ued, ZRA, 278 F5
Qenītra, El—, Maroko, 281 C4, 141 G3
Qerqenna, Djezīra—, w., Tunezja, 282 C13
Qeshm, Iran, 261 H8
Qeshm, w., Iran, 261 H7-8
Qeṭaïfa, Syria, 265 F7
Qeys, w., Iran, 261 H7
Qezel Owzan (Kyzył Uzun), rz., Iran, 261 C4
Qiakemake, Chiny, 210 E8, 223 C2
Qian'an, Chiny, 231 B6, 233 E3
Qian'an, Chiny, 233 C5
Qiancang, Chiny, 227 G10
Qiandadi, Chiny, 231 C9
Qianfuodong (Groty Tysiąca Buddów), ruiny, Chiny, 223 C5
Qianggang, rz., Chiny, 232 J8
Qianguoerluosi, Chiny, 233 C6, 224 B11
Qiangweihe, rz., Chiny, 232 H6-7
Qianji, Chiny, 232 i6
Qianjiang, Chiny, 227 F6
Qianjiang, Chiny, 227 G4
Qianjiang, Chiny, 228 J4
Qianjiang, rz., Chiny, 227 F4
Qianjiang, rz., Chiny, 227 G3
Qianjiang, rz., Chiny, 228 J4-5
Qianjiang, Chiny, 228 J4
Qianjiang, rz., Chiny, 227 F4
Qianjiang, rz., Chiny, 227 G3
Qianjiang, rz., Chiny, 228 J4
Qianjiaqiao, Chiny, 234 i11
Qianjing, Chiny, 234 i10
Qiankou, Chiny, 231 F3
Qiannan, Chiny, 228 i7
Qianshan [Hekou], Chiny, 228 G8
Qianshan, Chiny, 232 L4, 227 F8
Qianshan, Chiny, 234 m14
Qianshan, g., Chiny, 231 B10-11, 233 E5
Qianshui, rz., Chiny, 232 L4
Qiantangjiang, rz., Chiny, 232 L8
Qianwei, Chiny, 231 B8, 233 E4
Qianxi, Chiny, 228 H2
Qianxi (Chiny, Hopej) → Xincheng
Qianyang, Chiny, 227 D3
Qianyang [Anjiang], Chiny, 228 H5, 224 F9
Qianyouhe, rz., Chiny, 227 E4
Qianzhongguan, Chiny, 231 A5
Qi'ao, Chiny, 234 m14
Qiaogelifeng (Czogori), g., Chiny/Pakistan, 210 H9, 223 D2
Qiaogou, Chiny, 232 J3
Qiaojia, Chiny, 223 F7
Qiaolima, Chiny, 253 B7
Qiaotouji, Chiny, 232 K5
Qiaozhen, Chiny, 234 i10
Qibā, Arabia Saudyjska, 266 i11
Qibao, Chiny, 234 h10
Qiblī Qamūlā, El—, ZRA, 278 G5
Qidong, Chiny, 228 H6
Qidong, Chiny, 232 K9, 227 F10
Qidu, Chiny, 232 L5
Qiemo (Czerczen), Chiny, 223 D4
Qierqin, Chiny, 215 E7
Qift, ZRA, 278 G5
Qigenuo, Chiny, 223 E5
Qigongzhen, Chiny, 228 G8
Qigou, Chiny, 231 A6
Qihe, Chiny, 231 F4
Qihe, rz., Chiny, 232 J4, 227 F8
Qihulinhe, rz., Chiny, 215 E7
Qiji, Chiny, 231 E3
Qijiadian, Chiny, 233 B6
Qijiang, Chiny, 227 G3, 224 F8
Qijiaojing, Chiny, 223 C5
Qikou, Chiny, 231 D5, 227 B8
Qila Ladgasht, Pakistan, 262 H11
Qila Safed, Pakistan, 262 G10, 249 C2
Qila Saifullāh, Pakistan, 262 F14, 249 B3
Qilagugannishan, g., Chiny, 254 E10
Qilian, Chiny, 223 D7
Qilianshan (Nan-szan), g., Chiny, 223 D6-7
Qilicun, Chiny, 234 c5
Qilihai, jez., Chiny, 231 C5
Qilihu, jez., Chiny, 232 J6
Qilinhu (Selling-co), jez., Chiny, 223 E4
Qilinmen, Chiny, 234 d6
Qiliping, Chiny, 232 K2
Qilizhoucun, Chiny, 234 c5
Qimaba, Chiny, 245 A6, 223 G7
Qimen, Chiny, 232 M5, 227 G8
Qin'an, Chiny, 227 D2
Qing'an, Chiny, 233 B7, 224 B12
Qingcun, Chiny, 234 i11
Qingdao (Cingtao), Chiny, 231 F8, 227 C10, 224 D11
Qingdian, Chiny, 228 G10
Qingduizi, Chiny, 231 C11
Qingfeng, Chiny, 231 G3
Qingfengdian, Chiny, 231 D3
Qingfu, Chiny, 228 G2
Qinggang, Chiny, 233 B7, 224 B12
Qinggejiang, rz., Chiny, 232 L6
Qingguji, Chiny, 232 H3
Qinghai (Cinghaj*) (Kuku-nor), jez., Chiny, 223 D7
Qinghaisheng (Cinghaj), adm., Chiny, 223 D5-7
Qinghe, Chiny, 223 B5
Qinghe, Chiny, 231 B10
Qinghe, Chiny, 231 E3, 227 C7
Qinghe, rz., Chiny, 231 B10
Qinghecheng, Chiny, 235 B1, 233 E6
Qinghetou, Chiny, 231 G3
Qinghezhen, Chiny, 231 E5
Qingjian, Chiny, 227 C5
Qingjiang, Chiny, 228 G7, 224 F10
Qingjiang, rz., Chiny, 227 F4, 224 E8-9
Qingkouhe, rz., Chiny, 232 H6-7
Qinglian, Chiny, 228 J6
Qingliu, Chiny, 228 H8
Qinglong, Chiny, 228 i2
Qinglong, Chiny, 231 B6
Qinglonghe, rz., Chiny, 231 B6-7, 233 E3
Qinglongshan, wzg., Chiny, 234 d6
Qinglongwanhe, rz., Chiny, 231 C5
Qingma, Chiny, 234 d6
Qingong, Chiny, 228 H4
Qingping, Chiny, 231 F4
Qingpu, Chiny, 232 K9
Qingshan, Chiny, 232 K4
Qingshan, Chiny, 232 L7
Qingshan, g., Chiny, 231 B10
Qingshandian, Chiny, 232 J2
Qingshui, Chiny, 227 D3, 224 E8
Qingshui, rz., Chiny, 227 F3
Qingshuihe, Chiny, 227 B5, 224 D9
Qingshuihe, rz., Chiny, 227 B4
Qingshuihe, rz., Chiny, 227 C3, 250 A11
Qingshuijiang, rz., Chiny, 228 H4
Qingtaiguan, przel., Chiny, 232 K3
Qingtongji, Chiny, 232 i4
Qingxi, Chiny, 215 D4
Qingxian, Chiny, 231 D4, 227 B8
Qingxu, Chiny, 227 C6
Qingyang, Chiny, 232 K8
Qingyang, Chiny, 232 L5
Qingyijiang, Chiny, 232 L6
Qingyuan, Chiny, 227 C3
Qingyuan, Chiny, 228 i4, 224 G8
Qingyuan, Chiny, 228 J6, 224 G9
Qingyuan, Chiny, 235 A1, 233 D6
Qingyun, Chiny, 231 E5, 227 C8
Qingyundian, Chiny, 231 C4
Qingzhanghe, rz., Chiny, 227 C6
Qingzhen, Chiny, 228 H3
Qinhe, rz., Chiny, 227 D6, 224 D9
Qinhuaihe, rz., Chiny, 232 K6
Qinhuangdao, Chiny, 231 C7, 227 B9, 224 D10
Qinjiang, rz., Chiny, 228 J4, 224 G8
Qinling, g., Chiny, 227 E2-5, 224 E8-9
Qinma, Chiny, 231 F7
Qinnancang, Chiny, 232 i7
Qinshui, Chiny, 227 D6
Qinxian, Chiny, 227 C6, 224 D9
Qinxian, Chiny, 228 K4, 224 G8
Qinyang, Chiny, 227 D6
Qinyang, Chiny, 227 E6
Qinyuan, Chiny, 227 C6
Qiongdong, Chiny, 228 L5, 224 H9
Qiongshan, Chiny, 228 L5
Qiongzhong, Chiny, 228 L5
Qiongzhouhaixia (Cieśnina Hajnańska), cieśn., Chiny, 228 K4-5, 224 G8-9
Qiputang, rz., Chiny, 234 l9, 232 K9
Qiqiancun, Chiny, 234 d4
Qiqihaer (Cycyhar), Chiny, 233 B5, 224 B11
Qiryat 'Anāvim, Izrael, 146 k6
Qiryat Gat, Izrael, 146 k5, 278 A7
Qiryat Ha'universītā, Izrael, 146 p13
Qiryat Moshe, Izrael, 146 p13
Qiryat Onō, Izrael, 146 o12
Qiryat Shēmonā, Izrael, 146 h7, 265 F6
Qiryat Yam, Izrael, 146 i6
Qishan, Chiny, Tajwan, 228 J10
Qishn, Protektorat Arabii Południowej, 258 F7
Qīshōn, rz., Izrael, 146 i6
Qishui, rz., Chiny, 232 L3
Qishuyan, Chiny, 232 K8
Qishuzhuang, Chiny, 231 C6
Qitai, Chiny, 223 C4
Qitao, Chiny, 232 H7
Qitou, Chiny, 234 l14
Qiucheng, Chiny, 231 F3
Qiuerxinala, Chiny, 233 B3
Qiugang, Chiny, 232 K6
Qiuji, Chiny, 232 i6
Qiuqu, Chiny, 232 i3
Qixian, Chiny, 227 C6
Qixian, Chiny, 232 H2, 227 D7
Qixian, Chiny, 232 i5
Qixinghe, Chiny, 215 E6
Qiyakou, fizj., Chiny, 234 l9-10
Qiyang, Chiny, 228 H5
Qiyiji, Chiny, 232 G2
Qizil Qal'ah, Afganistan, 262 C14
Qom, Iran, 261 D5
Qomrūd, Iran, 261 D5
Qorba, Tunezja, 154 L5
Qorveh, Iran, 261 D3
Qoṭbābād, Iran, 261 H8
Qotur, Iran, 261 B2
Qotūr, Rūdkhāneh-ye—, rz., Iran, 204 J11
Qoubayāt, El—, Liban, 146 e8
Qoulai'āt, El—, Liban, 146 e8
Qouneitra, El—, Syria, 146 h7, 265 F6
Qrendi, Malta, 145 p19
Qṣābi, El—, Maroko, 281 D5
Qṣar el-Kebīr, El—, Maroko, 149 i6, 281 C5, 141 G4
Qṣar eṣ-Seghīr, El—, Maroko, 145 b3, 149 i6
Qṣar es-Soūq, miasto, adm., Maroko, 281 E5
Qṣar Ghilan, Tunezja, 282 D12
Qṣour, El—, Tunezja, 154 M3
Qu' Appelle River, rz., Kanada, 304 H20
Quabbin Reservoir, zb., Stany Zjedn., 320 D5, 329 F22
Quaboag River, rz., Stany Zjedn., 320 D5
Quadraro, Włochy, 156 b3
Quadros, Lagoa dos—, jez., Brazylia, 362 L1-2
Quairading, Australia, 372 d3, 369 F3
Quajará, Brazylia, 343 E6
Quakenbrück, NRF, 101 F5, 81 D7
Quaker Hill, Stany Zjedn., 320 F5
Quakertown, Stany Zjedn., 319 B6, 332 A6
Quamba, Stany Zjedn., 327 C1
Quanah, Stany Zjedn., 318 H6
Quang Ba, Demokratyczna Republika Wietnamu, 240d g8
Quang Nam, Wietnam Pd., 245 E9
Quang Ngai, Wietnam Pd., 245 E9
Quang Tri, Wietnam Pd., 245 D8
Quang Yen, Demokratyczna Republika Wietnamu, 228 K3
Quanjiao [Xianghe], Chiny, 232 J6
Quantico, Stany Zjedn., 319 E2, 332 C4, 313 F9
Quantico, Stany Zjedn., 319 F5
Quantock Hills, wzg., Wielka Brytania, 133 B6
Quanxian, Chiny, 228 i5, 224 F9
Quanzhou, Chiny, 228 i9, 224 G10
Quarai, Brazylia, 360 D4, 347 E6
Quarai, Rio—, rz., Brazylia/Urugwaj, 360 D4
Quarantine Bay, zat., Stany Zjedn., 331 g11-12
Quaregnon, Belgia, 113 D4
Quargnento, Włochy, 157 G6
Quarndon, Wielka Brytania, 131 E7
Quarona, Włochy, 157 E6
Quarryville, Stany Zjedn., 319 C4, 332 B5
Quartel Geral, Brazylia, 364 C3
Quartiere Monte Sacro, Włochy, 156 b3
Quarto, Włochy, 156 j13
Quarto Cagnino, Włochy, 156 e4
Quarto, Piano di—, równ., Włochy, 156 j13
Quartu Sant' Èlena, Włochy, Sardynia, 154 i4
Quartzsite, Stany Zjedn., 324 J6
Quarzano, Włochy, 158 h10
Quatipuru, Brazylia, 353 H19, 344 D8
Quatre Bayoux Pass, cieśn., Stany Zjedn., 331 g10
Quatre Bornes, Mauritius, 292 i14
Quatro-Ribeiras, Portugalia, Terceira, 70 p34
Quatros Irmãos, Brazylia, 360 B6
Quatsino, Kanada, 306 Górnictwo
Quatt, Wielka Brytania, 131 G4
Quattervals, Piz—, g., Szwajcaria, 157 C10
Qubābāt, El—, ZRA, 278 C4
Qubba, El—, ZRA, 275 g25
Qubei, Chiny, 256 A1, 254 E10
Qūchān, Iran, 261 C9
Que Que, Rodezja, 293 G3, 292 F5
Queanbeyan, Australia, 370 b14, 373 E7, 370 G9
Quebec, miasto, adm., Kanada, 299, 329 B23, 313 B12, 300 i11
Quebec West, Kanada, 299 d28
Quebra-Anzol, Rio—, rz., Brazylia, 364 C1, 361 G3
Quebra-Cangalha, Serra—, g., Brazylia, 364 FG3-4
Quebracho, Urugwaj, 363 A6, 360 D4
Quebracho Coto, Argentyna, 358 L9, 347 D5
Quebrangulo, Brazylia, 361 B8
Quecedo, Hiszpania, 149 B8
Quedal, Cabo—, przyl., Chile, 359 H2
Quedlinburg, NRD, 100 f15, 102 H12, 81 E11
Queen Anne, Stany Zjedn., 319 E5, 332 C6
Queen Charlotte, Kanada, 304 H14
Queen Charlotte Islands (Wyspy Królowej Charlotty), w., Kanada, 304 H14
Queen Charlotte Sound (Zatoka Królowej Charlotty), zat., Kanada, 304 H14-15
Queen Charlotte Strait, cieśn., Kanada, 304 H15
Queen City, Stany Zjedn., 327 H2
Queen Elizabeth Islands (Wyspy Królowej Elżbiety), w., Kanada, 299 BC5-10, 303 BC15-20
Queen Elizabeth National Park, rez., Uganda, 291 C5-6
Queen Maud Gulf (Zatoka Królowej Maud), zat., Kanada, 303 E20-21
Queenborough, Wielka Brytania, 132 e14, 134 B14
Queens, Stany Zjedn., 321 C4-5, 320 G2
Queens Channel, zat., Australia, 369 BC5
Queensbury, Wielka Brytania, 131 A6
Queenscliff, Australia, 373 G5
Queensferry, Wielka Brytania, 132 b7
Queensland, adm., Australia, 370 D7-9
Queenslandzki, Płaskowyż—, podwodn., 365 E6-7 → Coral Sea Plateau
Queenston, Kanada, 331 k16
Queenstown, Australia, 373 i5, 370 H9
Queenstown, Nowa Zelandia, 375 G3
Queenstown, Republika Południowej Afryki, 290a D7, 292 i5
Queenstown, Stany Zjedn., 319 E4, 332 C5
Queguay, Urugwaj, 363 B6, 360 E4
Queguay Chico, Río—, rz., Urugwaj, 363 B6-7
Queguay, Cuchilla de—, wzg., Urugwaj, 363 A6-7, 360 D4
Queguay Grande, Río—, rz., Urugwaj, 363 B6, 360 E4
Queguay, Isla del—, w., Urugwaj, 363 B5
Quehué, Argentyna, 359 F6
Queich, rz., NRF, 107 E6
Queidersbach, NRF, 107 E5
Queimada Grande, Ilha—, w., Brazylia, 364 H2, 362 J3-4
Queimada [Serraria], Ilha—, w., Brazylia, 353 H17, 344 D7
Queimada Pequena, Ilha—, w., Brazylia, 364 H2, 362 J3
Queimadas, Brazylia, 361 C7, 344 F10
Quela, Angola, 291 D3
Quelern, Francja, 140 h8
Quelimane, Mozambik, 291 F7
Quella, Chile, 359 F2
Quellendorf, NRD, 102 H14
Quellococha, Peru, 357 E4
Quelo, Angola, 291 D2
Quelthues, Los—, Chile, 359 D3
Queluz, Brazylia, 364 F4
Queluz, Portugalia, 150 ab17
Quemado, Stany Zjedn., 324 i9
Quemado de Güines, Kuba, 338 B3
Quembo, Rio—, rz., Angola, 291 E3
Quemú-Quemú, Argentyna, 360 G1, 347 F5
Quentin, Stany Zjedn., 331 c7
Quenza, Algeria, 154 M3, 282 C12, 142 G11
Quequén, Argentyna, 363 H5, 360 H3, 348 F6
Quequén Chico, Arroyo—, rz., Argentyna, 363 GH4
Quequén Grande, Río—, rz., Argentyna, 363 H4-5, 360 H3
Quequén Salado, Arroyo—, rz., Argentyna, 363 H3
Quequeña, Peru, 358 G6, 343 G3
Queras, Río—, rz., Panama, 340 c12
Querco, Peru, 357 E4, 343 F3
Quercy, reg., Francja, 137 H8
Querétaro, miasto, adm., Meksyk, 336 G9
Querfurt, NRD, 102 i13, 81 E11
Querobabi, Meksyk, 335 B4
Querpon, Peru, 357 A2
Querqueville, Francja, 140 e16
Querqueville, Pointe de—, przyl., Francja, 140 e6
Querrien, Francja, 134 E17
Quersorssuaq, w., Grenlandia, 299 D14
Quesada, Hiszpania, 149 G8
Queshan, Chiny, 232 J2, 227 E7
Quesitz, NRD, 100 l21
Quesnel, Kanada, 304 H16
Quesnel Lake, jez., Kanada, 304 H16
Quesnoy, Le—, Francja, 113 D4
Quesnoy-sur-Deûle, Francja, 140 i11-12
Questa, Stany Zjedn., 311 Górnictwo
Quetena, Boliwia, 358 J8, 347 C4
Quetta, miasto, adm., Pakistan, 262 F13, 249 B3
Quettehou, Francja, 133 E10
Quettreville, Francja, 133 G10
Queule, Chile, 359 G2
Quevauvillers, Francja, 134 E17
Quevedo, Ekwador, 351 H3
Quevedo, Península de—, pw., Meksyk, 335 E6
Quezaltenango, Gwatemala, 339 E3
Quezon, Filipiny, 241 C5
Quezon City, Filipiny, 240d k14, 242 B6, 365 B4
Quezzi, Włochy, 156 f8
Qufu, Chiny, 231 G4, 227 D8
Qui Châu, Demokratyczna Republika Wietnamu, 245 C7
Qui Nhơn, Wietnam Pd., 245 F9
Quiaca, La—, Argentyna, 358 J9
Quiandéua, Brazylia, 353 i19, 344 D8
Quibala, Angola, 291 E2
Quibdó, Kolumbia, 351 E4
Quiberon, Francja, 137 E3
Quiberon, Presqu'île de—, przyl., Francja, 137 E3
Quiberville, Francja, 134 E14
Quibray Bay, zat., Australia, 372 k12
Quicabo, Angola, 291 D2
Quiçama, reg., Angola, 291 D2
Quiçama, Parque Nacional—, rez., Angola, 291 D2
Quickborn, NRF, 109 D7, 101 D9
Quickborn, NRF, 109 B4
Quiéry-la-Motte, Francja, 140 k11
Quiesse, La—, Francja, 140 e6
Quievy, Francja, 113 D3
Quiindy, Paragwaj, 360 A4
Quilá, Meksyk, 335 E6
Quilca, Peru, 358 G5
Quilcó, Argentyna, 363 G2
Quilengues, Angola, 291 E2
Quilicura, Chile, 348 d14
Quilicura, Canal de—, kan., Chile, 348 d14-15
Quilimari, Chile, 359 D3
Quilino, Argentyna, 359 C6
Quill Lakes, jez., Kanada, 304 H20
Quillabamba, Peru, 357 E5
Quillacollo, Boliwia, 358 G8, 343 G4
Quillagua, Chile, 358 i7, 347 C4
Quillaicillo, Chile, 359 C3
Quillalauquen, Sierra—, g., Argentyna, 363 F3
Quillan, Francja, 137 J9, 141 C8
Quillebeuf-sur-Seine, Francja, 134 F14
Quillón, Chile, 359 F2
Quillota, Chile, 359 D3
Quillow, rz., NRD, 102 E17
Quilmes, Argentyna, 348 h18, 363 D5
Quilmes, Argentyna, 358 L8
Quilon → Kollam
Quilpie, Australia, 370 E8
Quilpué, Chile, 359 D3
Quimantage, g., Chiny, 223 D4-5
Quimari, Alto de—, g., Kolumbia, 351 C4
Quime, Boliwia, 358 G8
Quimili, Argentyna, 360 B1, 347 D5
Quimper, Francja, 137 E2
Quimperlé, Francja, 137 E3
Quinouan Point, przyl., Filipiny, 240d l11
Quinby, Stany Zjedn., 319 G5
Quincampoix, Francja, 134 E15
Quince Mil, Peru, 357 E6, 343 F3
Quinches, Peru, 357 E3
Quincieu, Francja, 138 d20
Quincy, Stany Zjedn., 320 D7-8, 329 F23-24
Quincy, Stany Zjedn., 327 i3, 317 F10, 310 D8
Quincy, Stany Zjedn., 314 J5
Quincy, Stany Zjedn., 328 G10
Quincy, Stany Zjedn., 330 B4
Quincy, Stany Zjedn., 312 Przemysł ciężki !
Quinebaug, Stany Zjedn., 320 D6
Quinebaug River, rz., Stany Zjedn., 320 E6
Quines, Argentyna, 359 D6, 347 E4
Quingyang → Pujiang
Quingyuan, Chiny, 228 H9
Quinigua, Serrania—, g., Wenezuela, 352 E10
Quiñihual, Argentyna, 363 G2
Quinn River, rz., Stany Zjedn., 323 F4-5
Quinsam Lake, Kanada, 306 Górnictwo
Quinta, Brazylia, 360 E6
Quinta, Chile, 359 E3
Quinta Normal, Chile, 348 e14
Quintana de la Serena, Hiszpania, 149 F6
Quintana del Castillo, Hiszpania, 149 B5
Quintana Roo, adm., Meksyk, 336 H15
Quintanar de la Orden, Hiszpania, 149 E8
Quintanar del Rey, Hiszpania, 150 E10
Quinte, Bay of—, zat., Kanada, 328 D17
Quintero, Chile, 359 D3
Quintin, Francja, 133 H7, 137 D4
Quinto, Hiszpania, 150 C11, 141 D6
Quinto al Mare, Włochy, 156 g9
Quinto, Río—, rz., Argentyna, 359 DE6, 347 E4-5
Quinto Romano, Włochy, 156 e4
Quintosole, Włochy, 156 e5
Quinzano d'Oglio, Włochy, 157 F10
Quinze River, Kanada, 306 Górnictwo
Quionga, Mozambik, 291 E8
Quipapá, Brazylia, 361 B8, 344 E10
Quiquibey, Río—, rz., Boliwia, 357 F8
Quirihue, Chile, 359 F2, 347 F3
Quirima, Angola, 291 E3
Quirimba, Ilhas—, w., Mozambik, 291 E8
Quirindi, Australia, 373 C8, 370 F10
Quirinópolis, Brazylia, 344 G7
Quirke Lake, jez., Kanada, 328 B12
Quiroga, Argentyna, 363 E2, 360 F2
Quiroga, Hiszpania, 149 B4
Quiroga, Meksyk, 336 H9
Quirós, Argentyna, 359 B6
Quiróz, Río—, rz., Peru, 357 A2
Quirpon Island, w., Kanada, 300 H14-15
Quirquinchos, Los—, Argentyna, 363 C2
Quiruvilca, Peru, 357 B2
Quisiro, Wenezuela, 351 B7
Quissac, Francja, 137 i11
Quissanga, Mozambik, 291 E8
Quitang, Filipiny, 240d k12
Quitapa, Angola, 291 E3
Quitasueño, Banco—, podwodn., 339 E5
Quiterajo, Mozambik, 291 E8
Quitilipi, Argentyna, 360 B2, 347 D5
Quitman, Stany Zjedn., 314 J6
Quitman, Stany Zjedn., 318 i11
Quito, Ekwador, 351 H3
Quittebeuf, Francja, 134 F15
Quixaba, Brazylia, 361 C5, 344 F9
Quixadá, Brazylia, 344 DE10
Quizac, Francja, 140 g8
Qujiang, rz., Chiny, 227 F3, 224 E8
Qujiang, rz., Chiny, 228 G9-10, 224 F11
Qujiang (miasto, adm.) → Shaoguan
Quke, Chiny, 254 E10
Qukouzhen, Chiny, 231 C5
Qulbān Layya, źr., Irak, 266 H11
Qūmbāniyet Abū Qīr, ZRA, 141 c32
Qumbu, Republika Południowej Afryki, 290a D8
Qumrān, Khirbet—, ruiny, Jordania, 146 k6
Qunayyin, Sebkhat el—, soln., Libia, 274 BC10
Qunfudha, Al—, Arabia Saudyjska, 257 F5
Qunjiezong, Chiny, 254 E12
Quoi, w., Powiernicze Wyspy Pacyfiku, Wyspy Truk, 379 e4
Quoich River, rz., Kanada, 300 F7
Quoinpunt, przyl., Republika Południowej Afryki, 290a F3, 292 i3
Quorn, Australia, 370 F7
Quqing, Chiny, 223 F7
Qūr el-Geflāra, wzg., ZRA, 278 B2
Qurein, El—, ZRA, 278 B4
Qurna, Al—, Irak, 266 G12
Qurnet Aruba, g., Liban, 146 f8
Qurnet es-Sauda, g., Liban, 146 f8
Qurta, ZRA, 278 H6
Qūṣ, ZRA, 278 G5, 274 C12
Quṣay'ir, Protektorat Arabii Południowej, 258 G7
Quṣayma, El—, ZRA, 278 B7, 265 G6
Quṣayr, Al—, Irak, 266 G11
Quṣayr, El—, ZRA, 278 F7, 275 C12
Qushan, w., Chiny, 232 L10
Qūshchī, Iran, 261 C2
Qushui, Chiny, 254 E12
Qūṣiya, El—, ZRA, 278 E3
Qutang, Chiny, 232 J8
Qutang, Chiny, 232 J5
Qutangxia, dol., Chiny, 227 F4
Quthdligssat, Grenlandia, 299 D15
Quthing, Lesotho, 290a D7, 292 i5
Quti, Chiny, 231 E5
Quway'iya, Al—, Arabia Saudyjska, 257 E6
Quwu, Chiny, 227 D5
Quwushan, g., Chiny, 227 C2, 223 D7-8
Quxian, Chiny, 227 F3
Quxian, Chiny, 227 G9, 224 F10
Quxingji, Chiny, 232 H2
Quyang, Chiny, 231 D2, 227 B7
Quynh Lưu, Demokratyczna Republika Wietnamu, 245 C7
Quyon, Kanada, 329 C18
Quzhou, Chiny, 231 F2, 227 C7
Qyteti Stalin [Kuçova], Albania, 175 C12

R

Råå, Szwecja, 116 B4, 121 G10
Raab, rz., Austria, 160 C12
Raabs, Austria, 97 F8, 160 B12
Raad, Gujana, 352 F13
Raal, De—, Belgia, 115 n15
Raahe [Brahestad], Finlandia, 187 D9
Raalte, Holandia, 114 D8
Råån, rz., Szwecja, 116 A4
Ra'anana, Izrael, 146 j5
Raanes Peninsula, ptw., Kanada, 299 C8-9
Raas, Pulau—, w., Indonezja, 240d n20, 241 F4-5
Raasay, w., Wielka Brytania, Hebrydy, 127 D5-6
Raasay, Sound of—, cieśn., Hebrydy, 127 D5-6
Raasdorf, Austria, 168 b3
Raasiku, ZSRR, 197 C7
Rab, Jugosławia, 162b b3, 163 E3
Rab, w., Jugosławia, 162b b3, 163 E3
Raba, Indonezja, 241 F5
Rābā, Jordania, 146 j6
Raba, Nigeria, 286 E13
Raba, rz., Polska, 90 F12, 82 F20
Rába, rz., Węgry, 167 D3
Raba Wyżna, Polska, 94 o19
Rabac, Jugosławia, 162b a2
Rabaçal, rz., Portugalia, 149 C4
Rabah, Nigeria, 286 C13
Rábaköz, niz., Węgry, 98 i12
Rabantaim, Austria, 162 Górnictwo
Rábapatona, Węgry, 98 H12, 167 C3
Rabastens, Francja, 137 i8
Rabat → Ribāt, Er—
Rabaul, Nowa Gwinea Australijska, Archipelag Bismarcka, 379 s26, 365 D7
Rabba, Jordania, 146 i7
Rabbit Ears Pass, przeł., Stany Zjedn., 323 F10
Rabča, Czechosłowacja, 98 E16
R'abcevo, ZSRR, 199 G4
Rabdurre, Somalia, 279 H6
Rabenau, NRD, 99 f9
Rabenhorst, NRD, 100 e8
Rabenstein, Austria, 97 G8
Raber, Stany Zjedn., 328 B10
Rábí, Czechosłowacja, 97 E5
Rábida, La—, Hiszpania, 149 G5
Rābigh, Arabia Saudyjska, 257 E4
R'abinino, ZSRR, 201 B6
Rabirāpārā, India, 256 F7
Rábiša, Bułgaria, 173 B2
Rabka, Polska, 94 o19, 90 F11, 82 G19
Rabkavi, India, 252 C2, 249 E5
R'abki, ZSRR, 201 F6
Rabnābād, rz., Pakistan, 256 H5
Rabnitz, rz., Austria, 167 CD1
Rabo de Peixe, Portugalia, São Miguel, 70 s36
Rabočeostrovsk, ZSRR, 187 D14
Rabočij gorodok, ZSRR, 193 ag31
Rabón, Arroyo—, rz., Urugwaj, 363 B6
Rabotki, ZSRR, 200 E16
R'abovo, ZSRR, 188 F20
R'abovskij, ZSRR, 202 C2
Rabrovo, Bułgaria, 173 A2
Rabrovo, Jugosławia, 169 H4
Rabsztyn, Polska, 94 l15, 90 E11
Raby, Wielka Brytania, 131 C1
Rača, Czechosłowacja, 98 h34
Rača, Jugosławia, 169 i2
Răcăciuni, Rumunia, 170 E14
Rácalmás, Węgry, 167 D6
Racalmuto, Włochy, 154 K8
Racalmuto, Altopiano di—, wyż., Włochy, 154 K8
Răcari, Rumunia, 170 H12
Răcăşdia, Rumunia, 169 H4
Racconigi, Włochy, 153 D2
Raccoon Cay, w., Bahama, 338 B5-6
Raccoon Ridge, wzg., Stany Zjedn., 331 bc3-4
Raccoon River, rz., Stany Zjedn., 317 E8, 309 C8
Raccoon Strait, cieśn., Stany Zjedn., 325 B3
Race, Cape—, przyl., Kanada, 300 i15
Race Point, przyl., Stany Zjedn., 320 D10
Rach Gia, Wietnam Pd., 246 G7
Rach Gia, Vinh—, zat., Wietnam Pd., 246 GH7
Rach Nhiêu Lôc, rz., Wietnam Pd., 240d e6
Rach Ông Lo'n, rz., Wietnam Pd., 240d e6
Rach Xom Cui, rz., Wietnam Pd., 240d e6
Rachalam, Afganistan, 262 D15
Rachanie, Polska, 90 D19
Rachau, Austria, 162a g9
Răchayā el-Ouādi, Liban, 146 h7
Rachecourt-sur-Marne, Francja, 113 G7
Raches, Francja, 140 k12
Ráches, Grecja, 175 E15
Rachīdiya, Liban, 146 h6
Răchitele, Rumunia, 169 D6
Răchitoasa, Rumunia, 170 E15
Rachja, ZSRR, 197 B12
Rachlau, NRD, 99 e13
Rachmanovka, ZSRR, 196 F12
Rachov, ZSRR, 169 A9, 195 E3, 191 E3
Rachów, Polska, 90 D15
Rachra Breagha, w., Irlandia, 128 H6
Raciąż, Polska, 85 D9
Raciąż, Polska, 86 F14, 82 D20
Raciążek, Polska, 85 F11
Raciążnica, rz., Polska, 86 F14
Raciborowice, Polska, 89 C3
Raciborowice, Polska, 91 l26
Raciborsko, Polska, 94 n17
Racibórz, Polska, 89 E8, 82 F18
Račica, Jugosławia, 162b d6
Raciechowice, Polska, 94 n17
Racimierz, Polska, 93 i16, 85 D3
Racine, Stany Zjedn., 327 F7, 313 D4, 310 C9
Racine, Mont—, g., Szwajcaria, 160 b19
Racines, Rio di—, rz., Włochy, 162a j13

Rājmahal Pahāḍiyāṅ, g., India, 256 DE2, 254 G10
Rājnagar, India, 255 H4
Rājnagar, India, 256 F2
Rājnāndgaon, India, 253 i7, 249 D6
Rājnīlgirī, India, 256 H1, 254 i10
Rajony respubliikanskogo podčinenija, (25), adm., ZSRR, 179 E8
Rājpiplā, India, 253 i3, 249 D4
Rajpur, India, 253 H4
Rājpuṭānā, reg., India, 253 F3-5
Rājshāhī, miasto, adm., Pakistan, 256 E3, 254 G11, 250 D7
Rajsko, Polska, 91 u25
Rakahanga, w., Wyspy Cooka, 366 E11
Rakaia, Nowa Zelandia, 375 F5
Rakalj, Jugosławia, 162b b2
Rakamaz, Węgry, 167 B11
Rakan, Ra's—, przyl., Katar, 261 H5
Rākaposhi, g., Pakistan, 253 A4
Rakas → Lagachi
Rakata, Pulau— [Krakatau], w., Indonezja, 240d n15, 241 F2-3
Rakecy → Königswartha
Rakek, Jugosławia, 168 m17
Rakevo, Bułgaria, 173 C3
Rakha La → Kanglashankou
Rakhle, Syria, 146 g7
Rakhni, Pakistan, 262 F14
Rakhshān, rz., Pakistan, 262 H12
Rakiszki → Rokiškis
Rakit, Pulau—, w., Indonezja, 240d m17
Rakita, Bułgaria, 173 C5
Rakitnoje (Rokitno), ZSRR, 195 B6, 191 D4
Rakitnoje, ZSRR, 195 D9
Rakitnoje, ZSRR, 196 C14
Rakitnoje, ZSRR, 215 F8, 211 G12
Rakitovo, Bułgaria, 173 F5
Rakiura → Stewart Island
Rakke, ZSRR, 197 D8
Rakkestad, Norwegia, 121 C9
Rákóczifalva, Węgry, 167 D9
Rakoniewice, Polska, 85 G6, 82 D16
Rakops, Botswana, 292 G4
Rákos-patak, rz., Węgry, 168 d6
Rákoscsaba, Węgry, 168 de6
Rákoshegy, Węgry, 168 e6
Rákoskeresztúr, Węgry, 168 de6
Rákosliget, Węgry, 168 d6
Rákospalota, Węgry, 168 d5
Rákosszentmihály, Węgry, 168 d5
Rakoszyce, Polska, 89 C5
Rakov, ZSRR, 198 F6
Raková, Czechosłowacja, 98 E15
Rakovec, rz., ZSRR, 170 A15
Rakovica, Bułgaria, 173 B1
Rakovica, Jugosławia, 153 D10
Rakovica, Jugosławia, 163 b21
Rakovice, Czechosłowacja, 98 F13
Rakovnická plošina, wyż., Czechosłowacja, 97 C5-6
Rakovník, Czechosłowacja, 97 C5
Rakow, NRD, 102 C16
Rakowice, Polska, 91 t25
Rakowiec, Polska, 91 b2
Rakowiec, Polska, 86 D12
Raków, Polska, 91 b2
Raków, Polska, 92 ±30
Raków, Polska, 90 D14, 82 F21
Rakša, ZSRR, 199 H13
Raksaol, India, 255 F9, 254 F9
Rakszawa, Polska, 90 E16
Rakuku, Botswana, 292 F4
Rakušečnyj, mys—, przyl., ZSRR, 192 H16
Rakúsy, Czechosłowacja, 94 r21
Rakutówka, rz., Polska, 86 F12
Rakvere, ZSRR, 197 C8, 187 G10
Rakwāna, Cejlon, 252 H5
Raleigh, Stany Zjedn., 332 F3, 314 H8, 310 D11
Raleigh Bay, zat., Stany Zjedn., 332 FG5-6, 314 H9-10
Ralik Chain (Wyspy Ralik), w., Powiernicze Wyspy Pacyfiku, Wyspy Marshalla, 365 BC8
Ralile, g., Somalia, 279 E6
Ralja, Jugosławia, 169 H2, 163 E9
Rall Amman, reg., Mauretania, 281 H2-3, 273 D3-4
Ralsko, g., Czechosłowacja, 99 k15, 97 B7
Ralston, Stany Zjedn., 328 G18
Ralston Valley, dol., Stany Zjedn., 330 CD7-8
Rā'mā, Izrael, 146 i6
Rama, Nikaragua, 339 E4
Rāmachhāp, Nepal, 255 E11, 254 F10
Ramādī, Ar—, miasto, adm., Irak, 266 F10
Ramaditas, Chile, 358 i7
Ramah, Kanada, 300 G13
Ramales, Hiszpania, 149 A8
Ramalho, Serra do—, g., Brazylia, 361 DE4-5
Ramallah, Jordania, 146 k6
Ramallo, Argentyna, 363 C3, 360 E2
Ramanagaram, India, 252 E3
Ramandağ, Turcja, 264 Gospodarka
Ramanujgañj, India, 254 H8
Ramapo, Stany Zjedn., 321 A2
Ramapo Lake, jez., Stany Zjedn., 321 A2
Ramapo Mountains, g., Stany Zjedn., 321 A2
Ramapo River, rz., Stany Zjedn., 321 A2
Ramaquabane, rz., Rodezja, 293 H2
Ramasucha, ZSRR, 199 i5
Rāmat Gan, Izrael, 146 o11
Rāmat Hashārōn, Izrael, 146 j5
Ramathlabama, Botswana, 290a A6, 292 H5
Ramatuelle, Francja, 144 k12
Ramausdrif, wdsp., Republika Południowej Afryki/Afryka Południowo-Zachodnia, 290a C3
Rambach, NRF, 110 l17
Rāmban, India, 253 C4
Ramberg, NRF, 107 E6
Ramberg, g., NRD, 100 g15, 102 H12
Rambergøya, w., Norwegia, 123 o31
Rambervillers, Francja, 107 G3, 138 D13
Rambha, India, 254 J9
Rambi, w., Fidżi, 379 q19-20
Rambla, La—, Hiszpania, 149 G7
Ramblón, Argentyna, 359 D4
Rambo, Bay—, zat., Stany Zjedn., 331 g9
Rambouillet, Francja, 134 G16, 137 D8
Rambow, NRD, 102 E13
Rāmbrai, India, 256 D6, 254 G12
Rambre [Ramree], Birma, 245 C1, 250 E8
Rambre Kyun [Ramree Island], w., Birma, 245 C1, 250 E8
Rambutyo, w., Nowa Gwinea Australijska, Archipelag Bismarcka, 379 s25
Rāmdurg, India, 252 D2, 249 E5
Rame Head, przyl., Wielka Brytania, 133 D4
Ramenki, ZSRR, 193 c2
Ramenskoje, ZSRR, 199 F10, 191 B10
Ramer, Stany Zjedn., 314 i4
Ramersbach, NRF, 110 k12
Ramersdorf, NRF, 107 b22
Ramerupt, Francja, 113 G5
Rāmeshvaram, India, 252 G4
Rameški, ZSRR, 199 D8, 187 H14
Rāmgangā, rz., India, 255 D4, 253 F6, 249 C5
Rāmgañj, India, 256 C3
Rāmgañj, Pakistan, 256 F5
Rāmgarh, India, 253 F2, 249 C4
Rāmgarh, India, 254 H9, 249 D7
Rāmgarh, India, 255 G8
Rāmgarh, India, 256 E2
Rāmgarh, Pakistan, 256 G6, 254 H12, 250 D8
Rāmgatī, Pakistan, 256 G6, 254 H12
Rāmgiri-Udayagiri, India, 252 B7
Rāmhormoz, Iran, 261 F4
Ramin, NRD, 93 j15
Raminho, Portugalia, Terceira, 70 p34
Ramis, rz., Etiopia, 279 F5, 275 G14
Ramis, Río—, rz., Peru, 357 F6
Rāmjivanpur, India, 256 G2
Ramlā, Izrael, 146 k5, 265 G6
Ramla, Er—, ZRA, 141 c31
Ramlat Zallan, reg., Libia, 274 C9
Ramli, Er—, reg., Libia, 274 C9
Ramliya, Gebel er—, g., ZRA, 278 G3
Ramlo, g., Etiopia, 279 D5, 275 F14
Ramlösa, Szwecja, 116 A4
Ramlösabrunn, Szwecja, 116 A4
Rammāk, Ghard er—, piaski, ZRA, 278 C2
Rammelsberg, NRF, 105 Górnictwo
Rammenau, NRD, 99 e11
Rāmnagar, India, 255 C4, 253 E6
Rāmnagar, India, 255 G8, 253 G8
Rāmnagar, India, 255 D4
Rāmnagar, India, 255 E6
Rāmnagar, India, 255 E9
Rāmnagar, India, 255 F7
Rāmnagar, India, 256 H2
Ramnäs, Szwecja, 122 C14
Rāmnāthpuram, India, 252 G4, 249 G5
Ramnes, Norwegia, 123 e9
Ramno, g., Jugosławia, 163 G10
Ramo, Etiopia, 279 G5
Ramon', ZSRR, 196 B18, 191 D10
Ramón Báez, Argentyna, 363 D4
Ramón Biaus, Argentyna, 363 E4
Rāmōn, Hari—, g., Izrael, 278 B7
Ramón M. Castro, Argentyna, 359 G4
Ramón Portillo, Kuba, 338 D5
Ramón Santamarina, Argentyna, 363 H4
Ramón Trigo, Urugwaj, 360 E5
Ramos, Brazylia, 362 d14
Ramos, Brazylia, 353 H16
Ramos, Meksyk, 336 F9
Ramos Mejía, Argentyna, 348 g16
Ramos Otero, Argentyna, 363 G5
Ramos, Río de—, rz., Meksyk, 335 E7
Ramoutsa, Botswana, 290a A6
Rāmpāl, Pakistan, 256 G4, 254 H11
Ramparts River, rz., Kanada, 303 E14
Rampe, NRD, 102 D12
Rāmpur, India, 255 A2, 253 D5, 249 B5
Rāmpur, India, 255 C2
Rāmpur, India, 255 D4, 253 E6, 249 C5
Rāmpur, India, 255 H6
Rāmpurā, India, 253 G4
Rāmpurā, India, 255 F4
Rāmpurhāt, India, 256 E2, 254 G10
Rāmrājatalā, India, 254 I20
Ramree → Rambre
Ramree Island → Rambre Kyun
Rāmsanehighāt, India, 255 F6
Rāmsar, Iran, 261 C5
Ramsau, Austria, 97 H9
Ramsau, Austria, 162a a7
Ramsau, Austria, 162a b6
Ramsau, NRF, 162a b3, 108 H15
Ramsau, reg., Austria, 162a c6
Ramsbeck, NRF, 101 i6
Ramsbottom, Wielka Brytania, 131 B4
Ramseur, Stany Zjedn., 332 F2
Ramsey, Kanada, 313 B6
Ramsey, Stany Zjedn., 321 A3
Ramsey, Wielka Brytania, Wyspa Man, 128 G7
Ramsey Island, w., Wielka Brytania, 128 J6
Ramsey Lake, jez., Kanada, 328 A12
Ramsgate, Australia, 372 j11
Ramsgate, Wielka Brytania, 134 B15, 128 J13
Rāmshai, India, 256 C3
Ramstadsjoen, jez., Norwegia, 123 o33
Ramstein, NRF, 107 E5
Ramsund, Norwegia, 123 e9
Ramsundet, cieśn., Norwegia, 123 de8-9
Rāmtek, India, 253 i6
Ramthā, Er—, Jordania, 146 i8, 265 F7
Ramu, Kenia, 279 i5
Rāmu, Pakistan, 256 H7
Ramu, rz., Nowa Gwinea Australijska, 379 t24
Ramunia, Tanjong—, przyl., Malezja, 240d a3
Ramuševo, ZSRR, 198 B10
Ramuševo, ZSRR, 199 D3
Ramville, Ilet—, w., Martynika, 70 ab47
Ramygala, ZSRR, 197 G6
Ramzaj, ZSRR, 200 H16
Rāna, Norwegia, 123 e11
Rana, Cerro—, g., Kolumbia, 352 F8
Rana, Kanal—, kan., Polska, 94 a2-3
Rañadoiro, Sierra de—, g., Hiszpania, 149 A5
Rānāghāt, India, 256 F3
Ranai, Indonezja, 246 K9
Ranalt, Austria, 162a i12, 157 B12
Ranau, Malezja, 241 C5
Ranau, Danau—, jez., Indonezja, 241 E2
Rānbāgha, Pakistan, 256 E4, 254 G11
Rancagua, Chile, 359 E3, 347 E3
Rancate, Szwajcaria, 158 h9
Rance, Belgia, 113 D5
Rance, rz., Francja, 133 H8, 137 D4
Rances, Szwajcaria, 160 c18
Rancevo, ZSRR, 199 E4
Rancevo, ZSRR, 199 E6
Rancharia, Brazylia, 347 C7
Rancheria Creek, rz., Stany Zjedn., 333 hi9
Rancheria Mountain, g., Stany Zjedn., 333 i9
Ranchería, Río—, rz., Kolumbia, 351 B6
Rāñchi, India, 254 H9, 249 D7
Rancho de Caça dos Tapiúnas, Brazylia, 344 F6
Ranchos, Llanos de los—, równ., Meksyk, 335 C7
Rànclo Valcùvia, Włochy, 158 h9
Ranco, Lago—, jez., Chile, 359 H2, 348 G3
Rand, Australia, 373 E6
Randazzo, Włochy, 145 i13, 154 K9
Randberge, g., Republika Południowej Afryki, 290a B9
Randbøl, Dania, 121 G7
Randens, Francja, 136 Energetyka
Rander, India, 253 i3
Randers, miasto, adm., Dania, 121 F8
Randers Fjord, zat., Dania, 121 F8
Randfontein, Republika Południowej Afryki, 290a a11, 290a B7
Randleman, Stany Zjedn., 332 F2
Randolph, Stany Zjedn., 320 D7, 329 F23
Randolph, Stany Zjedn., 327 E6
Randolph, Stany Zjedn., 328 F16
Randolph, Stany Zjedn., 329 E22, 313 D11
Random Lake, Stany Zjedn., 327 E7
Randon, Algeria, 282 B11
Randow, rz., NRD, 102 D18
Randowbruch, fizj., NRD, 102 E18
Randsburg, Stany Zjedn., 330 F7
Randsfjord, jez., Norwegia, 121 B8
Randshofen, Austria, 162 Przemysł
Randwick, Australia, 372 j12
Randzelgat, cieśn., Holandia/NRF, 114 AB9
Råneå, Szwecja, 118 D25
Ranérou, Senegal, 285 B4
Rânes, Francja, 134 G12
Rāneswar, India, 256 E2
Ranfurly, Nowa Zelandia, 375 G4
Räng, Szwecja, 116 E6
Rāngāmāti, India, 256 C6
Rāngāmāti, Pakistan, 254 H13
Rangárvallasýsla, adm., Islandia, 124 E6-7
Rangasa, Tandjung—, przyl., Indonezja, 241 E5
Rangate, Republika Południowej Afryki, 290a a11
Range, The—, Rodezja, 293 G4
Rangeley, Stany Zjedn., 329 D24, 313 C12
Rangeli, Nepal, 256 C2
Rangendingen, NRF, 107 G7
Ranger, Stany Zjedn., 318 i6, 309 E7
Ranger Lake, jez., Kanada, 328 B11
Ranger station, Stany Zjedn., 333 i15
Rangiora, Nowa Zelandia, 375 F5
Rangiroa, w., Polinezja Francuska, 366 E13
Rangitaiki River, rz., Nowa Zelandia, 375 D7
Rangitata River, rz., Nowa Zelandia, 375 F4
Rangitikei River, rz., Nowa Zelandia, 375 DE6
Rangitoto Channel, cieśn., Nowa Zelandia, 375 a11
Rangitoto Island, w., Nowa Zelandia, 375 a11-12
Rangiyā, India, 256 C6, 254 F12
Rangkasbitung, Indonezja, 240d n16
Rangkul', ZSRR, 210 F8
Rangon [Rangoon] (Rangun), Birma, 240d, 245 D3, 250 E9
Rangon Myit, rz., Birma, 240d i7, 245 D3
Rangoon → Rangon
Rangpo, Sikkim, 256 B3
Rangpur, Pakistan, 256 D4, 254 G11, 250 C7
Rangsang, Pulau—, w., Indonezja, 246 L6
Rangsdorf, NRD, 102 G16
Rangun → Rangon
Rānibennur, India, 252 D2, 249 F5
Rāniganj, India, 256 C2
Rāniganj, India, 256 F2, 254 H10
Rānikhet, India, 255 C4, 253 E6
Ranino, ZSRR, 199 i12
Rānipet, India, 252 E4
Rānipur, Pakistan, 262 H14, 249 C3
Ranis, NRD, 100 j20
Rānitār, Nepal, 256 C1
Rānivirta, Nepal, 256 C2
Rāniwādā, India, 253 G3, 249 D4
Rāniya, Irak, 266 D11
Raniżów, Polska, 90 E15
Ranj, rz., India, 255 H5
Ranken River, rz., Australia, 369 CD7
Rankin Inlet, zat., Kanada, 300 F7
Rankins Springs, Australia, 373 D6, 370 F9
Rankoshi, Japonia, 240a E2
Rankweil, Austria, 157 B9, 159 C6
Rann, Nigeria, 287 C18
Rannes, Australia, 370 D10
Rannoch, Loch—, jez., Wielka Brytania, 127 E7
Rano, Nigeria, 287 D15
Ranod, India, 255 G2
Ranohira, Republika Malgaska, 292 j17
Ranong, Syjam, 246 G4
Ransdorp, Holandia, 115 b3
Rantau, Indonezja, 246 J4
Rantau, Malezja, 246 K5
Rantauprapat, Indonezja, 246 K4, 241 D1
Rantechaux, Francja, 160 b17
Rantekombola, Gunung—, g., Indonezja, 242 E6
Rantigny, Francja, 134 F17
Ranton, Wielka Brytania, 131 E5
Rantoul, Stany Zjedn., 327 H6, 317 E11
Rantrum, NRF, 109 A4
Ranty, Polska, 93 l21
Ranvād, India, 254 B17
Rånvassbotn, Norwegia, 123 e11
Ranya, Wādī—, ued, Arabia Saudyjska, 257 E5
Rao, Senegal, 285 B2
Rao Co, g., Laos/Demokratyczna Republika Wietnamu, 245 C7
Raohe, Chiny, 215 E7, 224 B13
Raon-l'Etape, Francja, 107 G3, 138 D13
Raon-sur-Plaine, Francja, 107 F4
Raoping (Huanggang), Chiny, 228 J8, 224 G10
Raoui, Erg er—, pust., Algeria, 281 EF6-7, 273 BC5
Raoul [Sunday], w., Nowa Zelandia, Wyspy Kermadec, 366 F10
Raowu, Chiny, 223 F6
Raoyang, Chiny, 231 D3, 227 B7
Rapa, Ponta do—, przyl., Brazylia, 362 K2
Rapa, w., Polinezja Francuska, 366 F13
Rāpad, India, 253 H2
Rapagnano, Włochy, 152 Górnictwo
Rapallo, Włochy, 153 D4, 142 B11
Rapang, Indonezja, 242 E5
Rapano, Włochy, 145 k15
Rapatovo, ZSRR, 201 G4
Rāpch, Iran, 261 i9
Rāpch, rz., Iran, 261 i9
Rapel, Río—, rz., Chile, 359 DE3
Rapenberg, Belgia, 115 n15
Raper, Cape—, przyl., Kanada, 299 E12
Raphael Pass, rz., Stany Zjedn., 331 h13
Rapid Bay, Australia, 373 E2, 370 G7
Rapid City, Stany Zjedn., 317 C4, 309 C6
Rapid River, Stany Zjedn., 327 C8, 313 C4
Rapide-Blanc, Kanada, 313 B11
Rapids, Stany Zjedn., 311 Energetyka
Räpina, ZSRR, 197 D9, 187 G10
Rapkan, ZSRR, 206 e16
Rapla, ZSRR, 197 D6
Raposo, wzg., Portugalia, 150 b18
Raposos, Brazylia, 364 C5
Rappahannock River, est., rz., Stany Zjedn., 332 D5, 313 FG9, 310 D11
Rappbode-Talsperre, zap., zb., NRD, 100 g14
Rappenau, Bad → Bad Rappenau
Rapperswil, Szwajcaria, 158 b4, 157 B7
Rappottenstein, Austria, 97 F8
Rāpti, rz., India, Nepal, 255 F8, 253 F8, 249 C6
Rāpti, rz., Nepal, 255 E9, 254 F9
Rapu Rapu, Filipiny, 244 Gospodarka
Rápulo, Río—, rz., Boliwia, 357 F8, 343 F4
Rāpur, India, 252 D4
Rapyca, ZSRR, 194 E4
Raqqa, Er—, miasto, adm., Syria, 265 E8
Raquette Bay, jez., Stany Zjedn., 331 l10
Raquette Lake, Stany Zjedn., 329 E20
Raquette Lake, jez., Stany Zjedn., 329 E20
Raquette River, rz., Stany Zjedn., 329 D20
Raraka, w., Polinezja Francuska, 366 E13
Rarécourt, Francja, 113 F7
Raritan Bay, zat., Stany Zjedn., 321 E2, 319 B8
Raritan River, rz., Stany Zjedn., 319 A7-8, 329 H20
Raroia, w., Polinezja Francuska, 366 E13
Raron, Szwajcaria, 157 D5
Rarotonga, Wyspy Cooka, 33 L1-2
Rarotonga, w., Wyspy Cooka, 366 F11
Rarytkin, chrebet—, g., ZSRR, 212 D20-21
Ra's Abū Qurūn, g., ZRA, 278 B6
Ra's al-Khayma, Oman as-Sulh, 261 i7, 258 D8
Ra's, Ar—, Arabia Saudyjska, 257 D5
Ra's at-Tannūra, Arabia Saudyjska, 266 i14, 257 D7
Ra's Barūd, g., ZRA, 278 F6
Ras Daszan → Dashan, Ras—
Ras de Conques, g., Hiszpania, 138 k25
Ra's el-'Aïn, Syria, 265 D9
Ra's el-Djebel, Tunezja, 154 K5
Ra's el-Gineina, g., ZRA, 278 C6
Ras el Ma, Mali, 286 A8, 273 E5
R'ās el-Mā', Maroko, 150 i9
Ra's et-Tīn, ZRA, 141 c31
Ra's Ghārib, ZRA, 278 D6, 265 H5, 274 C12
Ras Kasar, Etiopia, 279 B4
Ra's Lanuf, Libia, 274 B9
Ra's Tabia, Tunezja, 275 I22
Ra's Za'farāna, ZRA, 278 C5, 265 H5
Rasa, Etiopia, 279 C5
Raša, Jugosławia, 162b a2, 163 D3
Raša, rz., Jugosławia, 162b a2, 163 D3
Rasa, Ponta—, przyl., Brazylia, 360 D6
Rasa Punta—, przyl., Argentyna, 359 H7, 348 G5
Rasalkuṅdā, India, 252 B7, 249 E6
Rasās, Djebel—, g., Tunezja, 154 L5
Rasca, Punta de la—, przyl., Hiszpania, Teneryfa, 70 x42, 70 u39
Raschau, NRD, 99 b4
Rasdorf, NRF, 107 B9
Raseiniai (Rosienie), ZSRR, 197 G5, 187 i8
Rasgado, fizj., Brazylia, 362 b12
Rash Khār, Iran, 261 D9
Rashād, Sudan, 274 F12
Rashaida, reg., Etiopia, 279 B4
Rashid, Sudan, 279 D2
Rashid (Rosetta), ZRA, 278 A3, 265 G4, 143 i22, 274 B12
Rashid Maṣabb—, fizj., ZRA, 278 A3
Rāshida, Er—, ZRA, 278 G1
Rasht, Iran, 261 C4
Rășinari, Rumunia, 169 F9
Raška, Jugosławia, 163 F9
Raška Gora, Jugosławia, 162b e9
Raški zaljev, zat., Jugosławia, 162b b2
Raškov, ZSRR, 195 F7
Rasmussena, Przylądek → Eiler Rasmussen, Kap—
Rasmussena, Ziemia → Knud Rasmussens Land
R'asna, ZSRR, 198 F10
Rasnice, Czechosłowacja, 99 j16
Rasno, Jugosławia, 162b e9
R'asnopol', ZSRR, 195 F10
Raso, Cabo—, przyl., Portugalia, 149 F2
Rasocolmo, Capo—, przyl., Włochy, 145 j16
Rason Lake, jez., Australia, 372 b7, 369 E4
Rasos (Rossa), ZSRR, 193 p16
Rasova, Rumunia, 170 i16
Rašovice, Czechosłowacja, 99 g12
Rasovo, Bułgaria, 173 B3
Raspenava, Czechosłowacja, 99 j16, 97 B8
Raspopinskaja, ZSRR, 202 D3
Rašpor, Jugosławia, 168 o16
Rasrā, India, 255 G8, 254 G8
Rass el-Ouéd (Tocqueville*), Algeria, 282 C10, 141 G9
Rasševatka, rz., ZSRR, 203 C6-7
Rasskazicha, ZSRR, 206 D4
Rasskazovo, ZSRR, 202 A2, 192 C11
Rassocha, ZSRR, 213 C9
Rassocha, rz., ZSRR, 211 B7
Rassocha, rz., ZSRR, 212 CD15
Rassošino, ZSRR, 213 B13
Rassua, ostrov—, w., ZSRR, Wyspy Kurylskie, 212 G16
Rassuen, Francja, 144 b1
Rassuen, Canal de—, kan., Francja, 144 ab1
Rassvet, ZSRR, 204 E12
Rastatt, NRF, 107 F6, 81 H8
Rastavica, rz., ZSRR, 195 D8
Rastböle → Rastila
Rastede, NRF, 101 E6, 81 C8
Rastenberg, NRD, 102 i12
Rastes, ZSRR, 201 C8
Rastigaissa, g., Norwegia, 118 A27
Rastila [Rastböle], Finlandia, 123 q36
Rastište, Jugosławia, 163 F8
Rastreador, El—, Argentyna, 359 D7
Rastu, Rumunia, 169 J7
Rastu, Lacul—, jez., Rumunia, 173 B3
Rasu, Monte—, g., Włochy, Sardynia, 154 H4
Rasül, rz., Iran, 261 H7
Rasulābād, India, 255 F4
Råsunda, Szwecja, 123 g15
Răsvani, Rumunia, 170 i14
Raszków, Polska, 89 B7
Raszyn, Polska, 91 c2, 94 f6
Rat Buri, Syjam, 245 F4
Rát Droma, Irlandia, 128 i5
Rat Island, w., Stany Zjedn., Aleuty, 214 F9
Rat Islands (Wyspy Szczurze), w., Stany Zjedn., Aleuty, 214 F9
Rat River, Kanada, 304 F18
Rata, rz., ZSRR, 90 E19, 195 C2
Ratajčicy (Ratajczycy), ZSRR, 90 A19
Rataje, Polska, 91 h9
Rataje, Polska, 94 i13
Rataje nad Sázavou, Czechosłowacja, 97 D7
Ratak Chain (Wyspy Ratak), w., Powiernicze Wyspy Pacyfiku, Wyspy Marshalla, 365 BC8-9
Ratangarh, India, 253 E4, 249 C4
Ratanpur, India, 253 H8
Ratanpur, India, 256 F2
Ratčino, ZSRR, 199 H11
Ratčino, ZSRR, 201 i4
Rateče, Jugosławia, 162b j15
Ratekau, NRF, 102 D11
Ráth, India, 255 G4, 253 G6
Rath, NRF, 110 c4
Rath, NRF, 110 e5
Ráth Gaela, Irlandia, 128 i3
Ráth Mealtáin, Irlandia, 127 F4
Rathburn, Kanada, 328 D15
Rathedaung, Birma, 245 B1
Rathen, NRD, 99 f11
Rathenow, NRD, 102 F14, 82 D12
Rathtarnham, Irlandia, 127 b17
Rathgar, Irlandia, 127 b17
Rathlin, w., Wielka Brytania, 127 F5
Ráthluirc (Ráth Luirc*), Irlandia, 128 i3
Rathmines, Irlandia, 127 b17
Ratho, Wielka Brytania, 132 b7
Ratingen, NRF, 110 c4, 101 i3
Rätische Alpen (Alpy Retyckie), g., Szwajcaria, 157 CD9-10
Ratíškovice, Czechosłowacja, 98 F12
Ratitovec, g., Jugosławia, 162b k17
Ratková, Czechosłowacja, 98 F18
Ratlām, India, 253 H4, 249 D5
Ratlinghope, Wielka Brytania, 131 F2
Ratmalanā, Cejlon, 252 b8
Ratnāgiri, India, 252 C1, 249 E4
Ratnapūraya, Cejlon, 252 H5
Ratno, ZSRR, 195 B3, 191 D3
Ratodera, Pakistan, 262 H14
Ratomka, ZSRR, 198 F6
Raton, Stany Zjedn., 318 G3, 309 D6
Ratonneau, Ile—, w., Francja, 144 c3
Ratqa, Wādī ar—, ued, Irak, 266 EF9
Rattaphum, Syjam, 246 i5
Rattelsdorf, NRF, 108 C11
Ratten, Austria, 160 C12
Rattenberg, Austria, 108 i13
Rattlesnake Range, g., Stany Zjedn., 323 E10
Rattlesnake Ridge, wzg., Stany Zjedn., 331 c4
Rättvik, Szwecja, 121 B13, 118 F21
Rătuă, India, 256 D2
Ratuā, rz., Nepal, India, 256 C2
Ratutów, Polska, 94 p19
Rătunda, Rumunia, 169 J9
Ratyzbona → Regensburg
Ratz, Mount—, g., Kanada, 304 G14
Ratzeburg, NRF, 102 D11, 81 C10
Ratzeburg, reg., NRD, 102 D11-12
Ratzeburger See, jez., NRF, 102 D11, 81 C10
Rätzlingen, NRD, 102 G12
Rauar, jez., Pakistan, 256 D6
Raub, Malezja, 246 K5, 241 D2
Rauch, Argentyna, 363 F4, 360 G3, 347 F6
Raucheck, g., Austria, 162a c5
Rauchfangswerder, NRD, 100 c6
Raucourt, Francja, 113 E6
Rauḍa, Gezirat er—, w., ZRA, 275 h24-25
Raudhatain, Kuwejt, 266 H12
Raudone, ZSRR, 86 A20
Raufarhöfn, Islandia, 124 B11
Raufoss, Norwegia, 121 B8
Rauha, Pakistan, 256 E5
Rauhe Ebrach, rz., NRF, 107 D11
Raui, Erg er → Raoul, Erg er—
Raukumara Range, g., Nowa Zelandia, 375 CD7-8
Raul Soares, Brazylia, 364 D6, 362 H5
Rauland, Norwegia, 121 C6
Raulet, Argentyna, 363 G2
Rauma [Raumo], Finlandia, 197 A3, 187 F7
Rauna, ZSRR, 197 E7
Raung, Gunung—, g., Indonezja, 240d o20, 241 F4
Raung Kalan, g., Birma, 245 A1
Raunheim, NRF, 110 l17
Rauris, Austria, 162a d3
Rauristal, dol., Austria, 162a cd3-4
Rauschenberg, NRF, 107 B7
Rauschwitz, NRD, 99 e11
Rausjø, Norwegia, 123 p33
Rausjø, jez., Norwegia, 123 p33
Rausu, Japonia, 240a C7, 215 F13
Rausu-dake, g., Japonia, 240a C7
Rausvė, rz., ZSRR, 86 B20
Rava, w., Jugosławia, 162b d4
Rava-Russkaja, ZSRR, 195 C2, 191 D2
Ravānsar, Iran, 261 D3
Rāvar, Iran, 261 F8
Ravat, ZSRR, 206 f16, 210 F6
Ravda, Bułgaria, 168 l11
Ravelo, Boliwia, 358 H9, 343 G4
Ravels, Belgia, 113 B7
Raven, Jugosławia, 167 G1
Raven Creek, rz., Stany Zjedn., 333 e7
Ravena, Stany Zjedn., 320 D2, 329 F21
Ravengiersburg, NRF, 110 m13
Ravenglass, Wielka Brytania, 128 G8
Ravenna, Stany Zjedn., 328 G13, 313 E7
Ravenna, miasto adm., Włochy, 153 D7, 142 B13
Ravenoville, Francja, 133 F10
Ravensbrück, NRD, 102 E16, 82 C13
Ravensburg, NRF, 107 H9, 81 i9
Ravenshoe, Australia, 370 C9
Ravensthorpe, Australia, 372 d5, 369 F4
Raversbeuren, NRF, 110 m12
Rāvī, rz., India, Pakistan, 253 D3, 249 B4
Ravna Gora, Bułgaria, 168 j12
Ravna Gora, Jugosławia, 162b a3
Ravna Reka, Jugosławia, 169 l4, 163 E10
Ravne, Jugosławia, 162b j15
Ravne, Jugosławia, 162b j16
Ravne, Jugosławia, 163 C3
Ravnec, Bułgaria, 173 D11
Ravnica, g., Jugosławia, 168 o15
Ravnina, ZSRR, 262 C11, 209 g13
Ravnogor, Bułgaria, 173 F5
Rawa, rz., Polska, 89 d27
Rawa Mazowiecka, Polska, 90 B12, 82 E20
Rāwalpindi, miasto, adm., Pakistan, 253 C3, 249 B4
Rawāndūz, Irak, 266 D11
Rawauntjal, Indonezja, 240d n16
Rawda, Ar—, Arabia Saudyjska, 257 E5
Rawdon, Kanada, 329 B21, 313 B11
Rawhide, Stany Zjedn., 330 B6
Rawi, Ko—, w., Syjam, 246 l4
Rawicz, Polska, 89 B5, 82 E16
Rawka, rz., Polska, 90 B12
Rawlinna, Australia, 372 c7, 369 F5
Rawlins, Stany Zjedn., 323 F10, 309 C5
Rawlinson Range, g., Australia, 369 DE5
Rawmarsh, Wielka Brytania, 131 C8
Rawskie, Wzniesienia—, wzg., Polska, 90 B11-13
Rawson, Argentyna, 348 G4
Rawson, Argentyna, 363 D3
Rawtenstall, Wielka Brytania, 131 B4
Rawuya, Nigeria, 286 C14
Rawwāfa, Ar—, ruiny, Arabia Saudyjska, 265 i7
Raxalpe, g., Austria, 97 H9
Ray, Cape—, przyl., Kanada, 300 i14
Ray, Le—, Francja, 144 d5
Ray Mountains, g., Stany Zjedn., 303 E10
Ray Sand, podwodn., Wielka Brytania, 132 d15
Raya, Ciénaga de la—, jez., Kolumbia, 351 C5
Raya, Isla—, w., Panama, 351 D2
Raya, La—, Peru, 357 F6
Rāyachōti, India, 252 D4
Rayadāk, rz., India, Pakistan, 256 CD4
Rāyadurg, India, 252 D3, 249 F5
Rāyagad, India, 252 B6
Rāyagarh, India, 254 i8, 249 D6
Rayāk, Liban, 146 g8
Rāyāt, Irak, 266 D11
Rayāyna, Er—, ZRA, 278 G5
Raydā', reg., Arabia Saudyjska, 257 E6
Rāygarh, India, 253 G5, 249 D5
Rāygarh, India, 253 E4, 249 C5
Rāygarh, India, 253 F5
Rāykot, India, 253 D4
Rayleigh, Wielka Brytania, 132 d14, 134 A14
Rāymangal, rz., India/Pakistan, 256 G3-4
Raymi, Jabal—, g., Jemen, 279 C6
Raymond, Kanada, 323 B7, 304 i18
Raymond, Stany Zjedn., 318 i10
Raymond, Stany Zjedn., 320 B7
Raymond, Stany Zjedn., 323 C2
Raymond, Stany Zjedn., 330 D5
Raymond Terrace, Australia, 373 D8
Raymondville, Stany Zjedn., 318 L7
Rāynagar, India, 256 F2, 254 H10
Rayne, Stany Zjedn., 318 J9
Raynham, Stany Zjedn., 320 E7
Rayol, Le—, Francja, 144 k11
Rayón, Meksyk, 335 C4
Rayong, Syjam, 245 F5
Rāypur, India, 256 G1, 254 H10
Rāypur, Pakistan, 256 F5
Raypurā, Pakistan, 256 F5
Rayra, Źr., Sudan, 279 C2
Rāysen, India, 253 H5
Rāysinhnagar, India, 253 E3
Rayton, Republika Południowej Afryki, 290a A8
Rayville, Stany Zjedn., 318 i10
Rāywind, Pakistan, 253 D4
Raz, Pointe du—, przyl., Francja, 137 D2
Razan, Iran, 261 D4
R'azan' (Riazań), miasto, adm., ZSRR, 199 G11, 191 B10, 179 D4
Ražanac, Jugosławia, 162b c4, 163 E4
R'azancevo, ZSRR, 199 E11
Ražanj, Jugosławia, 163 F10
R'azanskaja, ZSRR, 194 B3
Războeni, Rumunia, 170 C14
Războeni-Cetate, Rumunia, 169 E8
Razdan, ZSRR, 204 H10, 192 i13
Razdan [Zanga], rz., ZSRR, 193 v21, 204 H10, 192 i13
Razdelna, Bułgaria, 168 j11, 173 C12
Razdel'naja, ZSRR, 195 G9
Razdolinsk, ZSRR, 211 E4
Razdol'noje, ZSRR, 196 G12, 191 G7
Razdol'noje, ZSRR, 202 F7
Razdol'nyj, ZSRR, 202 G3
Razdorskaja, ZSRR, 202 F1
Razdory, ZSRR, 196 E14
Razdrto, Jugosławia, 168 m16
R'azdv'anyj, ZSRR, 203 C7
Razelm, Lacul—, lag., Rumunia, 170 H18-19
Rāževo Konare, Bułgaria, 173 E6
Razgrad, miasto, adm., Bułgaria, 173 B10, 143 C20
Razgrad, Bułgaria, 173 B3-4
Razgradski visočini, g., Bułgaria, 173 BC9-10
Raziḩ, Jabal—, g., Arabia Saudyjska/Jemen, 279 B6
Razlog, Bułgaria, 173 F3
Razmak, Pakistan, 262 E14, 249 B3
Raźno, Jezioro → Rēznas ezers
Raznočinovka, ZSRR, 202 G8
Razo, Ilhéu—, w

Reignier, Francja, 160 f17, 157 D2
Reijen, Holandia, 114 E5
Reil, NRF, 110 i12
Rē'īm [Beit Rē'īm], Izrael, 146 l4
Reims, Francja, 113 F5, 137 C11
Rein, Austria, 162a g11
Reina Adelaida, Archipiélago— (Archipelag Królowej Adelajdy), arch., Chile, 348 i2-3, 349 l4-5
Reinach, Szwajcaria, 158 a1, 157 B6
Reinbeck, Stany Zjedn., 327 F2
Reinbek, NRF, 109 D8, 101 D10
Reinberg, NRD, 102 C16
Reindeer Depot, Kanada, 303 E14
Reindeer Lake (Jezioro Reniferowe), jez., Kanada, 304 G20
Reinerton, Stany Zjedn., 331 b6
Reinfeld, NRF, 101 D10
Reinga, Cape— (Cape Regina*), przyl., Nowa Zelandia, 375 B5
Reinhardswald, wzg., NRF, 101 H18-9
Reinhardtsdorf, NRD, 99 f11
Reinhardtsgrimma, NRD, 99 f10
Reinickendorf, Berlin Zachodni, 100 b3-4
Reinosa, Hiszpania, 149 A7, 141 C4
Reinsberge, g., NRD, 100 i17
Reinsbüttel, NRF, 109 B3
Reinsdorf, NRD, 99 b3
Reinsdorf, NRD, 102 i12
Reinstädt, NRD, 100 i19
Reinstetten, NRF, 107 G9
Reisalpe, g., Australia, 97 H9
Reisholz, NRF, 106 Energetyka
Reisseck, Austria, 162 Energetyka
Reisterstown, Stany Zjedn., 319 D3
Reistville, Stany Zjedn., 331 c7
Reit im Winkl, NRF, 162a b1, 108 H14, 82 i12
Reitdorf, Austria, 162a c5
Reiter Alpe, g., Austria, NRF, 162a b3
Reiterndorf, Austria, 162a b6
Reith, Austria, 162a b2
Reith, Austria, 162a c1
Reith, Austria, 162a h12
Reitherspitze, g., Austria, 162a h12
Reiting, g., Austria, 162a i9
Reitnau, Szwajcaria, 158 ab1
Reitz, Republika Południowej Afryki, 290a B8, 292 H5
Reitzenhain, NRD, 99 b5, 108 B16
Rejaf, Sudan, 275 H12
Rejdová, Czechosłowacja, 98 F18
Rejneke, ostrov—, w., ZSRR, 215 A10-11
Rejowiec, Polska, 90 C18, 82 E23
Rejowiec Fabryczny, Polska, 90 C18
Rejunya, Wenezuela, 352 E10
Reka, rz., Jugosławia, 168 n17
Reka Devnja, Bułgaria, 168 j11, 173 C12
Rekifune-gawa, rz., Japonia, 240a E5
Rekingen, Szwajcaria, 161 Górnictwo
Rekinia, Zatoka → Shark Bay
Rekinniki, ZSRR, 212 D18
Rekiva, ZSRR, 185 Energetyka
Rekomilje, rz., Rodezja, 293 EF3
Rekovac, Jugosławia, 169 J3, 163 F10
Rekowo, Polska, 85 D4
Rekowo, Polska, 93 b3
Rekowo, Polska, 93 h17
Rekvedbukta, zat., Jan Mayen, 70 e17-18
Rela, Chiny, 254 E11
Relecq-Kerhuon, Le—, Francja, 140 g9
Relegem, Belgia, 115 k12
Relizane → Ighil Izane
Reljovo, Bułgaria, 173 E3
Rellingen, NRF, 109 D7, 101 D9
Reloncavi, Seno—, zat., Chile, 359 H2
Rel'ov, Czechosłowacja, 94 p21
Remad, Ouëd ber—, ued, Algeria, 281 D7
Remad, Ouëd ber—, ued, Algeria, 282 DE8
Remāda, Tunezja, 282 D13
Remagen, NRF, 110 j12, 107 B4, 81 F7
Rémalard, Francja, 134 H14
Remansão, Brazylia, 353 J18, 344 D8
Remanso, Brazylia, 361 B5, 344 E9
Remanso Grande, Brazylia, 357 D8
Remarkable, Mount—, g., Australia, 373 D2
Remarkables, The—, g., Nowa Zelandia, 375 G3
Remate de Males, Brazylia, 351 J7
Rembang, Indonezja, 240d n18, 241 F4
Rembelszczyzna, Polska, 91 a3, 94 e7
Rembertów, Polska, 91 b3-4, 94 e7
Remda, NRD, 100 i18
Remecó, Argentyna, 359 F7
Remedios, Kolumbia, 351 D5
Remedios, Kuba, 338 B4
Remedios, Panama, 351 C2
Remedios de Escalada, Argentyna, 348 h17
Remedios, Los—, Meksyk, 335 b19
Remedios, Río de los—, rz., Meksyk, 335 a20
Remels, NRF, 101 E5
Remeshk, Iran, 261 H9
Remetea, Rumunia, 170 D11
Remeți, Rumunia, 169 B8
Remeți, Rumunia, 169 D6
Remich, Luksemburg, 113 E9
Remington, Stany Zjedn., 327 H7
Remington, Stany Zjedn., 332 C4, 313 F9
Rémire, Gujana Francuska, 353 E16
Remiremont, Francja, 138 D13
Remmels, NRF, 109 B6
Remoncourt, Francja, 113 H9
Remontnoje, ZSRR, 202 G4, 192 F12
Remoulins, Francja, 138 i11
Rempang, Pulau—, w., Indonezja, 246 L7
Rems, rz., NRF, 170 F9
Remscheid, NRF, 110 d5, 101 l4, 81 E7
Remse, NRD, 99 a3
Remuera, Nowa Zelandia, 375 b11
Remus, Stany Zjedn., 328 E9
Ren, rz., Europa, 71 E9 → Rhein; Rhin
Rena, Norwegia, 121 A9
Renaico, Chile, 359 F2
Renaix → Ronse
Renan, Szwajcaria, 160 b19
Renascença, Brazylia, 352 i9, 343 D4
Renaud, Wyspa—, w., Antarktyka, 66 36
Renault, Algeria, 150 H12
Renawa, rz., Polska, 85 D11
Renazé, Francja, 136 Surowce mineralne
Renca, Argentyna, 359 D6
Renca, Chile, 348 d14
Renca, Cerro de—, g., Chile, 348 d14
Rencēni, ZSRR, 197 E7
Rench, rz., NRF, 107 FG6
Renchen, NRF, 107 F6
Renco, Rodezja, 293 H4
Rencun, Chiny, 231 F1
Rendakomo, Etiopia, 279 C4
Rende, Włochy, 154 i11
Rendova, w., Wyspy Salomona, 380 q22
Rends, Dania, 101 B8
Rendsburg, NRF, 109 A6, 101 C9, 81 B9
Rēneia, w., Grecja, Cyklady, 176 F18
Renens, Szwajcaria, 160 d18
Renesse, Holandia, 114 E3
Renfengjie, Chiny, 231 E5
Renfrew, Kanada, 328 C18, 313 C9, 300 i10
Renfrew, miasto, adm., Wielka Brytania, 132 b3
Rengat, Indonezja, 241 E2
Rengkang, Indonezja, 241 D4
Rengo, Chile, 359 E3, 347 E3
Rengsdorf, NRF, 110 j13
Renguti, Kenia, 294 c1
Rengwartling, NRF, 108 F15
Renhe, rz., Chiny, 227 E4
Renheji, Chiny, 232 K3
Renhua, Chiny, 228 l6
Reni, ZSRR, 170 G17, 195 H7
Renick, Stany Zjedn., 332 D1
Reniferowe, Jezioro → Reindeer Lake
Reniferów, Wyspa → Olenij, ostrov—
Renison Bell, Australia, 371 Rolnictwo i górnictwo
Renk, Er—, Sudan, 275 F12
Renkum, Holandia, 114 E7
Renland, ptw., Grenlandia, 299 D20
Renmark, Australia, 373 E3, 370 F8
Renminshengliqu, kan., Chiny, 232 G1, 227 D6-7
Renminzhen, Chiny, 233 B6
Rennberg, wzg., NRF, 110 b5
Rennell (Wyspa Rennella), w., Wyspy Salomona, 380 r23, 365 E7
Rennerod, NRF, 107 B6
Rennertshofen, NRF, 108 F12
Rennes, Francja, 133 H9, 137 D5
Rennes, Bassin, de—, kotl., Francja, 137 D5
Rennesøy, w., Norwegia, 121 C3
Rennfeld, g., Austria, 162a f11
Rennicka, Zatoka—, zat., Antarktyda, 66 13
Rennie Lake, jez., Kanada, 304 F19-20
Reno, Stany Zjedn., 330 B5, 323 G4, 309 D3
Reno, rz., Włochy, 153 D6, 142 B12
Renosterkop, g., Republika Południowej Afryki, 290a A8
Renosterrivier, rz., Republika Południowej Afryki, 290a B7
Renosterrivier (Renosierrivier*), rz., Republika Południowej Afryki, 290a D4
Renovo, Stany Zjedn., 328 G17
Renqiao, Chiny, 232 l5
Renqiu, Chiny, 231 D4, 227 B8
Rens Fiord, fiord, Kanada, 299 B6-7
Rensselaer, Stany Zjedn., 320 C2, 329 F21
Rensselaer, Stany Zjedn., 327 H7
Rentería, Hiszpania, 150 A10
Rentières, Francja, 138 h23
Renton, Stany Zjedn., 323 C2
Renton, Wielka Brytania, 132 b2
Renwick, Nowa Zelandia, 375 E5
Renxian, Chiny, 231 E2, 227 C7
Renyang, Chiny, 234 f8
Renzong, Chiny, 254 E11
Reńska Wieś, Polska, 89 E8
Reńskie Góry Łupkowe → Rheinisches Schiefergebirge
Reo, Indonezja, 242 F6
Reocín, Hiszpania, 148 Górnictwo
Réole, La—, Francja, 137 H6
Repalli, India, 252 C5
Repartimento, Brazylia, 352 i14, 344 D6
Repartimento, Rio—, rz., Brazylia, 357 A8
Répce, rz., Węgry, 167 D2
Répcelak, Węgry, 98 i12, 167 D3
Repetek, ZSRR, 209 g13
Repetekskij (Reletekskij*) zapovednik, rez., ZSRR, 262 B11
Repikovec, g., Jugosławia, 162b j16
Repino, ZSRR, 197 B11
Repisko, g., Czechosłowacja, 94 p20
Repjevka, ZSRR, 196 B17, 191 D10
Repjevka, ZSRR, 200 H20, 192 C15
Repki, Polska, 86 G18
Repki, ZSRR, 195 B10, 191 D6
Repolka, ZSRR, 197 C11
Řeporyje, Czechosłowacja, 98 d27, 97 C6
Repos, Le—, Francja, 144 b3
Repton, Wielka Brytania, 131 E7
Republic, Stany Zjedn., 323 B4
Republic, Stany Zjedn., 327 B7
Republican River, rz., Stany Zjedn., 317 E5, 309 CD6-7
Republika Malgaska → Malgaska, Republika—
Republika Orańska → Orańska, Republika—
Republika Południowej Afryki → Południowej Afryki, Republika—
Republika Środkowoafrykańska → Środkowoafrykańska, Republika—
Republikata, prohod na—, przeł., Bułgaria, 173 D8
Repulse Bay, Kanada, 299 E8
Repulse Bay, zat., Australia, 370 D9
Repulse Bay, zat., Kanada, 299 E8
Repvåg, Norwegia, 123 k22
Řepy, Czechosłowacja, 98 d27
Reqba Zād, przeł., Maroko, 281 D5
Requena, Hiszpania, 150 E10, 141 E6
Requena, Peru, 351 J6, 343 E3
Requeña, Wenezuela, 352 C10
Réquista, Francja, 137 H9
Rerik, NRD, 102 C13
Reşadiye, Turcja, 203 H3, 265 B7
Reşadiye (Turcja, Muğla) → Dalça
Reşadiye yarımadası, ptw., Turcja, 176 G20, 265 D2-3, 143 F20-21
Resarön, w., Szwecja, 123 g17
Resava, rz., Jugosławia, 169 l3
Resavica, Jugosławia, 169 l4
Resbalon, El—, Chile, 348 d14
Reseda, Stany Zjedn., 326 B1
Resen, Bułgaria, 173 C8
Resen, Jugosławia, 163 H10
Resende, Brazylia, 364 F4
Reserva, Argentyna, 363 G2
Reserva, Brazylia, 347 C7
Rešetilovka, ZSRR, 196 D13, 191 E8
Rešetnikovo, ZSRR, 199 E8
Rešety, ZSRR, 197 E10
Resia, Włochy, 157 C11
Resina, Włochy, 156 k15
Resistencia, Argentyna, 360 B3, 347 D6
Reșița, Rumunia, 169 G4, 142 B17
Resko, Polska, 85 D4, 82 C15
Reşko dağ, g., Turcja, 266 D11
Resko Przymorskie, Jezioro—, jez., Polska, 85 C4-5
Rešma, ZSRR, 200 D14
Rešnevka, ZSRR, 195 D6
Resolute, Kanada, 299 D7
Resolution Island, w., Kanada, 300 F13
Resolution Island, w., Nowa Zelandia, 375 G1-2
Resplendor, Brazylia, 361 G6
Ressa, rz., ZSRR, 199 G7
Ressaca, Brazylia, 352 i14
Ressaquinha, Brazylia, 364 E5
Resseta, rz., ZSRR, 199 H7
Ressons-l'Abbaye, Francja, 134 F17
Ressons-sur-Matz, Francja, 134 E18
Resta, rz., ZSRR, 198 F9
Restin, Peru, 351 J2
Restinga, Maroko, 145 b4
Restinga, Punta—, przyl., Hiszpania, Wyspy Kanaryjskie, 70 v39
Restoule, Kanada, 328 B15
Restrepo, Kolumbia, 353 b20
Restrepo, Kolumbia, 351 E6
Resulayn → Ceylânpınarı
Resuttana, Włochy, 154 e18
Resvaladero, Peru, 357 C5
Reszel, Polska, 86 C16, 82 B21
Reszt → Rasht
Retalhuleu, Gwatemala, 339 E3
Retamito, Argentyna, 359 D4
Retem, Ouëd er—, ued, Algeria, 282 D10
Retenue, Lac de—, jez., Kongo (Kinshasa), 293 C2
Retezatului, Munții—, g., Rumunia 169 G6-7
Rethel, Francja, 113 E5, 138 C11
Rethem, NRF, 101 F8, 81 D9
Rethen, NRF, 110 l10
Rethwisch, NRD, 100 d8
Réthymnon, miasto, adm., Grecja, Kreta, 176 H17, 143 G19
Retie, Belgia, 113 B7
Retin, Sierra de—, g., Hiszpania, 145 a2
Retiro, Argentyna, 348 g17
Retiro, El—, Wenezuela, 353 d23
Retiro, El—, rośl., Hiszpania, 150 c21
Retiro ou Barra Alta, fizj., Brazylia, 362 a12
Retiro, Rio—, rz., Brazylia, 362 d13-14
Retkinia, Polska, 91 e6
Rétköz, niz., Węgry, 167 B12
Rétság, Węgry, 98 H16, 167 C7
Rettenbach, rz., Austria, 162a b6-7
Rettenegg, Austria, 97 H9
Rettert, NRF, 110 l15
Return Creek, rz., Stany Zjedn., 333 l10
Retz, Austria, 97 F9, 160 B12
Reudnitz, NRD, 100 i22-23
Reuilly, Francja, 137 E9
Reuilly, Francja, 140 b3
Reuland, Belgia, 113 D9
Réunion, Ile de la—, w., polit., 292 g11-12, 33-34 L23
Reus, Hiszpania, 150 C13, 141 D7
Reusel, Holandia, 114 F6
Reusel, rz., Holandia, 114 F6
Reuss, rz., Szwajcaria, 157 B6
Reut, rz., ZSRR, 195 F7-8, 191 F5
Reut, rz., ZSRR, 196 B14
Reutershagen, NRD, 100 e9
Reuth, NRD, 99 b2
Reutlingen, NRF, 107 FG8, 81 H9
Reutlinger Alb, wyż., NRF, 107 FG8
Reutte, Austria, 157 B11, 159 C7
Revadāndā, India, 252 B1
Rev'akino, ZSRR, 199 G9
Revatīpur, India, 255 G8
Revda, ZSRR, 201 F9, 188 H26, 205 F7
Revda, ZSRR, 187 C14
Revel, Francja, 137 l8
Revelganj, India, 255 G9
Revellata, Pointe de—, przyl., Francja, Korsyka, 137 a16
Revelstoke, Kanada, 323 A4, 304 H17
Reventazón, Peru, 357 B1, 343 E1
Reventino, Monte—, g., Włochy, 154 i11
Revere, Stany Zjedn., 320 D8
Revermont, g., Francja, 138 F12
Revesby, Australia, 372 j11
Revest-les-Eaux, Le—, Francja, 144 f8
Révfülöp, Węgry, 168 g8
Revigliasco Torinese, Włochy, 156 i11
Revigny-sur-Ornain, Francja, 113 G6, 138 D11-12
Revilla Gigedo, Wyspy—, w., Meksyk, 301 H9, 378 G31
Revillagigedo Island, w., Stany Zjedn., 304 G14
Revin, Francja, 113 E6, 138 C11
Rĕvivīm, Izrael, 146 l5, 278 A7
Řevnice, Czechosłowacja, 97 D6
Řevničov, Czechosłowacja, 97 C5
Revò, Włochy, 157 D12
Revoil Benī Ounif → Benī Ounif
Revolère, Francja, 138 d20
Revsbotn, Norwegia, 123 k20
Revsbotn, zat., Norwegia, 123 k20
Revubué, Rio—, rz., Mozambik, 293 E5-6
Revúca, Czechosłowacja, 98 F18
Revúca, rz., Czechosłowacja, 98 EF16
Revue, Rio—, rz., Mozambik, 293 G5
Rewā, India, 255 H6, 253 G7, 249 D6
Rewa, Polska, 93 b4
Rewal, Polska, 85 C4
Rewārī, India, 253 E5, 249 C5
Rewel, 79 c6, Europa — mapa polityczna, 1914
Rewolucji Październikowej, Wyspa → Okt'abr'skoj Revol'ucji, ostrov—
Rewski, Cypel—, przyl., Polska, 93 b4
Rexburg, Stany Zjedn., 323 E8
Rexton, Stany Zjedn., 328 B9
Rey, Isla del—, w., Panama, 351 C3, 339 F6
Reydharfjördhur, fiord, Islandia, 124 D13
Reyes, Boliwia, 357 F8
Reyes de Salgado, Los—, Meksyk, 336 H8
Reyes Peak, g., Stany Zjedn., 330 G5
Reyes, Point—, przyl., Stany Zjedn., 330 D1
Reyes, Punta—, przyl., Kolumbia, 351 F3
Reyhanlı, Turcja, 265 D7
Reykjaheidhi, reg., Islandia, 124 C10
Reykjahlidh, Islandia, 124 C10
Reykjanes, przyl., Islandia, 124 E4
Reykjanes, Grzbiet—, podwodn., 63 FG18-20
Reykjavík, Islandia, 124 D5
Reynistadhur, Islandia, 124 C7
Reynolds, Stany Zjedn., 327 H8
Reynolds Range, g., Australia, 369 D6
Reynoldsville, Stany Zjedn., 328 G16
Reynosa, Meksyk, 336 D10
Reynoso, E—, Argentyna, 363 E4
Reyran, rz., Francja, 144 i12-13
Rež, ZSRR, 201 E11, 188 H27
Rež, rz., ZSRR, 201 E12, 188 H28, 205 F8
Reżā'īyeh, Iran, 261 C2
Reżā'īyeh, Daryācheh-ye— (Jezioro Urmia), jez., Iran, 261 BC2
Rēzekne (Rzeżyca), ZSRR, 197 F9, 187 H10
Rezende Costa, Brazylia, 364 D4
Rézentières, Francja, 138 i23
Rezeny, ZSRR, 195 G7
Rezi, Węgry, 168 g6
Rezina, ZSRR, 195 F7, 191 F5
Rezino, ZSRR, 208 C13
Rēznas ezers (Jezioro Raźno), jez., ZSRR, 197 F9
Reznos, Hiszpania, 150 C9
Rezovo, Bułgaria, 173 F13
Rezovska reka, rz., Bułgaria, 173 F12
Rezve, rz., Turcja, 176 B20
Rezzato, Włochy, 157 E10
Rębielcz, Polska, 93 d4
Rębiszów, Polska, 92 p15, 89 D2
Rębków Stary, Polska, 94 g9
Ręboszewo, Polska, 93 c2
Rędzin, Polska, 91 r21
Rędziny, Polska, 92 p17
Rędziny, Polska, 92 s30
Ręków, Polska, 92 p21
R'gaïa, Maroko, 149 l6
Rgotina, Jugosławia, 169 J5, 164 E11
Rhade, NRF, 110 a4
Rhätikon, g., Szwajcaria, 157 BC9
Rhaunen, NRF, 107 D4
Rhayader, Wielka Brytania, 128 l8
Rheda, NRF, 101 H6, 81 E8
Rhede, NRF, 101 H3
Rhede, NRF, 101 E4
Rheden, Holandia, 115 d7, 114 E8
Rheider, rz., NRF, 109 A5
Rheiderland, reg., NRF, 101 E4
Rheidt, NRF, 110 e5
Rhein (Ren), rz., Szwajcaria, NRF, 81 E6, 77 F11
Rhein-Herne-Kanal, kan., NRF, 110 bc4-5
Rheinbach, NRF, 107 B3
Rheinberg, NRF, 110 b3, 101 H3
Rheinböllen, NRF, 110 l14, 107 C5
Rheinbreitbach, NRF, 110 j12
Rheinbrohl, NRF, 110 k13
Rheine, NRF, 101 G4, 81 D7
Rheinfelden, NRF, 107 H5, 81 l7
Rheingaugebirge, g., NRF, 110 l15-16, 107 C5-6
Rheinhausen, NRF, 110 c3, 101 l3
Rheinisches Schiefergebirge (Reńskie Góry Łupkowe), g., NRF, 107 BD3-7, 81 EG6-8
Rheinkamp, NRF, 110 c3
Rheinland (Nadrenia), reg., NRF, 107 AD3-4
Rheinland-Pfalz (Nadrenia-Palatynat), adm., NRF, 107 CD3-5, 81 G6-8
Rheinpfalz (Palatynat Reński), reg., NRF, 107 D4-6
Rheinsberg, NRD, 102 E15
Rheinwald, dol., Szwajcaria, 157 C8
Rheinwaldhorn, g., Szwajcaria, 157 C8
Rhems, Stany Zjedn., 332 H2
Rhenen, Holandia, 114 E7
Rhenok, Sikkim, 256 B3
Rhens, NRF, 110 k14
Rheurdt, NRF, 110 c2
Rheydt, NRF, 110 d2, 101 l2, 81 E6
Rhin (Ren), rz., Francja, 138 D14
Rhin, rz., NRD, 102 E15
Rhinebeck, Stany Zjedn., 320 E2, 329 G21
Rhinelander, Stany Zjedn., 327 C5, 317 C11, 310 B9
Rhinkanal, kan., NRD, 102 F15, 82 D12
Rhinluch, reg., NRD, 102 F15
Rhinns, The—, ptw., Wielka Brytania, 127 G6-7
Rhino Camp, Uganda, 291 B6
Rhinow, NRD, 102 F14, 82 D12
Rho, Nowa Kaledonia, Wyspy Lojalności, 379 o16
Rho, Włochy, 156 d4, 157 E8, 153 C4
Rhode Island, adm., Stany Zjedn., 320 E6-7, 329 G23, 313 E12, 310 C12-13
Rhode Island Sound, zat., Stany Zjedn., 320 F7
Rhoden, NRF, 101 l8
Rhön, g., NRF/NRD, 107 BC9-10, 81 F9-10
Rhondda, Wielka Brytania, 133 A5, 128 J8
Rhône, adm., Francja, 135 Podział administracyjny
Rhône (Rodan), rz., Francja, Szwajcaria, 138 H11, 141 B9
Rhône au Rhin, Canal du— (Kanał Rodan-Ren), kan., Francja, 107 G5, 138 D14
Rhonegletscher, lod., Szwajcaria, 157 C6
Rhoon, Holandia, 115 l10, 114 E4
Rhosllanerchrugog, Wielka Brytania, 131 D1
Rhraïba, El → Ghurayyiba, El—
Rhu, Wielka Brytania, 132 a1
Rhue, rz., Francja, 137 G9
Rhue de Cheylade, rz., Francja, 138 i21
Rhum, w., Wielka Brytania, Hebrydy, 127 D5
Rhume, rz., NRF, 101 H10
Rhumspringe, NRF, 100 g12, 101 H10
Rhyl, Wielka Brytania, 128 H8
Rhymney, rz., Wielka Brytania, 133 A6
Rhynern, NRF, 110 b8
Rhynie, Wielka Brytania, 127 D9
Riabai, Kenia, 294 b3
Riachão das Neves, Brazylia, 361 C4
Riachão do Jacuípe, Brazylia, 361 C7 344 F10
Riacho de Santana, Brazylia, 361 D5, 344 F9
Riacho das Machados, Brazylia, 361 E5
Riacho Fundo, rz., Brazylia, 362 b11
Rialma, Brazylia, 361 E2
Riana, Sebkha er—, soln., Tunezja, 154 L5
Rianjo, Hiszpania, 149 B3
Riaño, Hiszpania, 149 B6
Rianópolis, Brazylia, 361 E2
Riansares, rz., Hiszpania, 149 E8
Riara, rz., Kenia, 294 c3
Riāshī, India, 253 C4, 249 B4
Riau, adm., Indonezja, 240d b2-4
Riau, Kepulauan—, arch., Indonezja, 246 L6-7, 241 D2-3
Riau, Selat—, cieśn., Indonezja, 240d b3
Riaz, Szwajcaria, 160 d20
Riaza, Hiszpania, 149 C8
Riaza, rz., Hiszpania, 149 C8
Riazań → R'azan'
Rib, rz., Wielka Brytania, 132 c12
Rib Lake, Stany Zjedn., 327 C4
Rib River, rz., Stany Zjedn., 327 C4-5
Ribadavia, Hiszpania, 149 B3
Ribadeo, Hiszpania, 149 A4, 141 C3
Ribadesella, Hiszpania, 149 A6
Ribadu, Nigeria, 287 E17
Ribagorza, reg., Hiszpania, 150 B12
Ribao, Kamerun, 287 F16
Ribao Mountains, g., Nigeria, 287 F16
Ribarica, Bułgaria, 173 D5
Ribas do Rio Pardo, Brazylia, 347 C7
Ribāt, Er— (Rabat), miasto, adm., Maroko, 281, 281 CD4
Ribatejo, reg., Portugalia, 149 EF3
Ribáuè, Mozambik, 291 E7
Ribble, River—, rz., est., Wielka Brytania, 131 B1-2, 128 G9
Ribchester, Wielka Brytania, 131 A3
Ribe, miasto, adm., Dania, 121 G6
Ribe Å, rz., Dania, 121 G6
Ribécourt, Francja, 134 E18
Ribeira, Brazylia, 362 J2
Ribeira Brava, Portugalia, Madera, 70 ae48
Ribeira de Pena, Portugalia, 149 C4
Ribeira do Pombal, Brazylia, 361 C7, 344 F10
Ribeira Grande, Portugalia, São Miguel, 70 s36, 70 o32
Ribeira Grande, Wyspy Zielonego Przylądka, 285
Ribeira, Ponta da—, przyl., Brazylia, 362 c15
Ribeira, Rio—, rz., Brazylia, 362 J2, 347 C8
Ribeirão, Brazylia, 361 B9
Ribeirão Branco, Brazylia, 362 J2
Ribeirão das Neves, Brazylia, 364 C4
Ribeirão do Gama, rz., Brazylia, 362 b11-12
Ribeirão do Salto, Brazylia, 361 E6
Ribeirão Pires, Brazylia, 364 G2, 362 l3
Ribeirão Prêto, Brazylia, 362 H3, 347 C8
Ribeirão Vermelho, Brazylia, 364 E3
Ribeirinha, Portugalia, Terceira, 70 r34
Ribeiro Gonçalves, Brazylia, 344 E8
Ribemont, Francja, 113 E3
Ribera, Włochy, 154 K8
Ribera del Fresno, Hiszpania, 149 F5
Ribérac, Francja, 137 G7
Riberalta, Boliwia, 357 D8, 343 F4
Ribh, Loch—, jez., Irlandia, 128 H3
Ribhéar, An—, zat., Irlandia, 128 J1-2
Ribnica, Jugosławia, 163 D3
Ribnica, Jugosławia, 168 n16
Ribnitz-Damgarten, NRD, 102 C14, 82 B12
Ribo Parjul, g., India, 253 D6
Rica, ZSRR, 194 E5
Rica, La—, Argentyna, 363 D4
Rica, ozero—, jez., ZSRR, 194 E5
Říčany, Czechosłowacja, 98 e29, 97 C7
Ricarda, Laguna de la—, jez., Hiszpania, 141 b28
Ricardo Gaviña, Argentyna, 363 G3
Riccia, Włochy, 153 G9
Riccione, Włochy, 153 D7
Rice, Stany Zjedn., 324 l6
Rice Lake, Stany Zjedn., 327 C3, 317 C10
Rice Lake, jez., Kanada, 328 D16
Riceville, Stany Zjedn., 327 E2
Rich, Maroko, 281 D5
Rich Hill, Stany Zjedn., 317 F8
Richard Collinson Inlet, zat., Kanada, 303 D18
Richard Toll, Senegal, 285 A3
Richards, Cape—, przyl., Kanada, 299 B9
Richards Island, w., Kanada, 303 E13-14
Richardsbaai, zat., Republika Południowej Afryki, 290a C10
Richardson Bay, zat., Stany Zjedn., 325 B3
Richardson Lakes, jez., Stany Zjedn., 329 D23-24
Richardson Mountains, g., Kanada, 303 E13
Richardson River, rz., Kanada, 304 G18-19
Richardsona, Góry → Richardson Mountains
Richboro, Stany Zjedn., 319 B6
Riche, Cape—, przyl., Australia, 372 e4
Riche ou Cap Couronne, Pointe—, przyl., Francja, 144 c2, 138 i12 → Couronne, Cap—
Riche Point, przyl., Kanada, 300 H14
Richebourg-l'Avoué, Francja, 140 j10
Richebourg-Saint-Vaast, Francja, 140 j10
Richelieu, Francja, 137 E7
Richelieu, Rivière—, rz., Kanada, 329 C21, 310 B12
Richemont, Francja, 134 E16
Richemont, Francja, 136 Energetyka
Richey, Stany Zjedn., 317 B3
Richfield, Stany Zjedn., 327 D1, 317 C9
Richfield, Stany Zjedn., 324 G7, 309 D4
Richfield, Stany Zjedn., 331 b4, 319 A2
Richfield Springs, Stany Zjedn., 329 F20
Richford, Stany Zjedn., 329 D22, 313 C11
Richgrove, Stany Zjedn., 330 F5
Richibucto, Kanada, 300 l13
Richisau, Szwajcaria, 157 B7
Richland, Stany Zjedn., 323 C4, 309 B3
Richland, Stany Zjedn., 314 l5
Richland, Stany Zjedn., 319 D7
Richland, Stany Zjedn., 331 c7
Richland Center, Stany Zjedn., 327 E4, 317 D10
Richlands, Stany Zjedn., 313 G7
Richlands, Stany Zjedn., 332 G4
Richmond, Australia, 370 D8
Richmond, Australia, 372 g9-10
Richmond, Australia, 373 l6
Richmond, Kanada, 329 C19
Richmond, Kanada, 329 C22, 313 C11
Richmond, Nowa Zelandia, 375 E5
Richmond, Republika Południowej Afryki, 290a C9
Richmond, Republika Południowej Afryki, 290a D5, 292 l4
Richmond, Stany Zjedn., 319 G2, 332 D4, 313 G9, 310 D11
Richmond, Stany Zjedn., 325 B3-4, 330 D2, 324 GH2
Richmond, Stany Zjedn., 328 i10, 313 F5
Richmond, Stany Zjedn., 313 G5, 310 D10
Richmond, Stany Zjedn., 317 F9
Richmond, Stany Zjedn., 321 D2-3, 320 G1
Richmond, Stany Zjedn., 325 C2-3
Richmond, Stany Zjedn., 328 F12
Richmond, Stany Zjedn., 329 D22
Richmond, Stany Zjedn., 329 D25
Richmond, Wielka Brytania, 128 G10
Richmond, Wielka Brytania, 132 e10-11
Richmond, adm., Kanada, 304 e26
Richmond Gulf, Kanada, 300 G10
Richmond Hill, Kanada, 328 E15, 313 D8
Richmond Hill, Stany Zjedn., 314 J7
Richmond Point, przyl., Stany Zjedn., 325 B3
Richmond Range, g., Australia, 373 B9
Richmond Range, g., Nowa Zelandia, 375 E5
Richtberg, g., Afryka Południowo-Zachodnia, 290a B2
Richtenberg, NRD, 102 C15
Richtersveld [Kuboos], Republika Południowej Afryki, 290a C2
Richterswil, Szwajcaria, 158 b3, 157 B7
Richtolsheim, Francja, 107 G5
Richvald, Czechosłowacja, 98 E20
Richvale, Stany Zjedn., 330 B3
Richwood, Stany Zjedn., 313 F7
Richwood, Stany Zjedn., 328 H11
Ričina, rz., Jugosławia, 162b de8
Ricinskij zapovednik, rez., ZSRR, 194 E5, 192 H11
Říčka, rz., Czechosłowacja, 97 f32
Ricken, Szwajcaria, 158 a5
Rickenbach, Szwajcaria, 158 a5
Rickenbach, Szwajcaria, 158 b1
Rickentunnel, tunel, Szwajcaria, 158 ab5
Ricketts Point, przyl., Australia, 372 h10
Rickling, NRF, 109 B8, 101 C10
Ricklingen, NRF, 110 h10
Rickmansworth, Wielka Brytania, 132 d10
Říčky, Czechosłowacja, 92 s19
Říčmanice, Czechosłowacja, 97 f32
Ricobayo, Hiszpania, 148 Energetyka
Ricse, Węgry, 98 G21, 167 B12
Ridanna, Włochy, 162a j13
Ridanna, Rio—, rz., Włochy, 162a j13
Ridderkerk, Holandia, 114 E5
Riddle Lake, jez., Stany Zjedn., 333 f5
Rideau Canal, kan., Kanada, 299 b27
Rideau Lake, jez., Kanada, 329 D18
Rideau River, rz., Kanada, 329 C19
Rideau River, rz., Kanada, 329 D18
Ridge Farm, Stany Zjedn., 327 l7
Ridgecrest, Stany Zjedn., 330 F7, 324 i5, 309 D3
Ridgefield, Stany Zjedn., 321 C3-4
Ridgefield Park, Stany Zjedn., 321 B3
Ridgeland, Stany Zjedn., 327 C3
Ridgeley, Stany Zjedn., 332 B3
Ridgetown, Kanada, 328 F13
Ridgeville, Stany Zjedn., 328 H9
Ridgewood, Stany Zjedn., 321 B3, 320 G1, 329 GH20
Ridgewood, Stany Zjedn., 321 C4
Ridgway, Stany Zjedn., 324 G10
Ridgway, Stany Zjedn., 328 G16, 313 E8
Riding Mountain, g., Kanada, 304 H20
Ridjica, Jugosławia, 167 G7
Ridley, Mount—, wzg., Australia, 372 d6
Ridley Park, Stany Zjedn., 322 f5-6
Riec-sur-Bélon, Francja, 137 E3
Ried, Szwajcaria, 158 a4
Ried, reg., NRF, 107 D6
Ried im Innkreis, Austria, 108 G16, 160 B10
Riedau, Austria, 97 G5
Riede, NRF, 109 G3
Riedenburg, NRF, 108 F13, 81 H11
Rieder, NRD, 100 g15
Riedlingen, NRF, 107 G8, 81 H9
Riedmatt, Szwajcaria, 158 a3
Riega, Monte—, g., Włochy, 156 f9
Riegelsberg, NRF, 107 E3
Riegelsville, Stany Zjedn., 319 A6
Riegersdorf, Austria, 162a l16
Riego de la Vega, Hiszpania, 149 B6
Riehen, Szwajcaria, 107 H5
Rieka, rz., Czechosłowacja, 94 p21
Riello, Hiszpania, 149 B6
Rieneck, NRF, 107 C9
Rienza, Szwajcaria, 158 g9
Rienza, rz., Włochy, 153 B6
Riergeshankou, przeł., Chiny, 253 D7
Ries, reg., NRF, 107 F10-11
Riesa, NRD, 102 i16, 82 E13
Riesco, Isla—, w., Chile, 348 i3
Rieseby, NRF, 101 B9
Riesi, Włochy, 154 K9
Rietavas, ZSRR, 197 G3
Rietberg, NRF, 101 H6
Rietbron, Republika Południowej Afryki, 290a E5
Rietfontein, Republika Południowej Afryki, 290a B4
Rieth, NRD, 93 i15
Riether Werder, w., NRD, 93 i14-15
Rieti, miasto, adm., Włochy, 153 F7, 142 C13
Rietrivier, rz., Republika Południowej Afryki, 290a C6, 292 H5
Rietschen [Rĕčicy], NRD, 102 i19
Rietz, Austria, 162a h12
Rietz, NRD, 102 G15
Rieulay, Francja, 140 k13
Riez, Francja, 138 i13
Riezes, Belgia, 113 E5
Rif, Er—, g., Maroko, 281 C5-6, 141 G4-5
Rifaina, Brazylia, 364 D1
Riffien, Maroko, 145 b4
Rifflkopf, g., Austria, 162a b4
Rille, Stany Zjedn., 323 G10
Rifle River, rz., Stany Zjedn., 328 D10
Rifstángi, przyl., Islandia, 124 B10
Rift Valley (Wielki Rów), adm., Kenia, 294 ab1, 279 H2
Rig Rig, Czad, 287 B18
Riga, ZSRR, 213 A9
Rīga (Ryga), ZSRR, 193, 197 F5-6, 187 H9, 179 D3
Rīgābād, Iran, 261 F7
Rigachikun, Nigeria, 287 D14
Rigács, Węgry, 168 f6
Rīgān, Iran, 261 G9
Rigaud, Kanada, 329 C20
Rigausbach, rz., Austria

Risipiţi, Rumunia, 169 i7
Risle, rz., Francja, 134 F14, 137 C7
Rişnjak, g., Jugosławia, 162b a3
Rişnov, Rumunia, 170 F11
Rison, Stany Zjedn., 318 i9
Risør, Norwegia, 121 D7, 118 G18
Risoux, Mont—, g., Szwajcaria/Francja, 157 C2
Risovac, g., Jugosławia, 162b b4
Rispel, NRF, 109 b12
Riss, rz., NRF, 107 G9
Rissănī, Er—, Maroko, 281 E5
Rissbach, rz., Austria, NRF, 108 Hi12
Risti, ZSRR, 197 D6
Ristikent, ZSRR, 187 B12
Ristinge, Dania, 101 B11
Ristna, ZSRR, 197 D4
Ristna, przyl., ZSRR, 197 D3
Ritang, Bhutan, 256 B5
Ritchie's Archipelago, w., India, Andamany, 245 F1
Ritenbenk, Grenlandia, 299 E15
Ritho, Kenia, 294 a3
Ritidian Point, przyl., Guam, 379 i12
Ritom, Szwajcaria, 161 Górnictwo
Ritschera, Wyżyna—, wyż., Antarktyda, 66 30
Ritter, Mount—, g., Stany Zjedn., 330 D5, 324 H4
Ritterhude, NRF, 109 F2-3, 101 E7
Rittersgrün, NRD, 99 c4
Rittman, Stany Zjedn., 328 H13
Rittmarshausen, NRF, 101 i10
Ritupe, rz., ZSRR, 197 F9
Ritze, NRD, 102 F12
Ritzing, Austria, 162 Górnictwo
Ritzville, Stany Zjedn., 323 C4
Riu-Sadului, Rumunia, 169 F9
Riuki, Kenia, 294 b3
Riukiu, Bonin i inne wyspy japońskie pod administracją Stanów Zjedn., polit., 240c FG5-7, 33-34 G30-33
Riukiu, Rów—, podwodn., 365 A4-5, 377 F19-20
Riukiu, Wyspy → Nansei-shotō; Ryukyu Islands
Rîureni, Rumunia, 169 G9
Riva, Turcja, 145 d7, 265 B3
Riva, Włochy, 157 E11, 153 C5
Rivā Pathār, wyż., India, 253 GH6
Riva San Vitale, Szwajcaria, 158 h9
Riva Valdòbbia, Włochy, 157 E5
Rivadavia, Argentyna, 358 K10
Rivadavia, Argentyna, 359 D4, 347 E4
Rivadavia, Argentyna, 360 F1
Rivadavia, Chile, 359 B3, 347 D3
Rivalensundet, cieśn., Svalbard, 70 b12-13
Rivalta di Torino, Włochy, 156 i10
Rivanj, w., Jugosławia, 162b c4
Rivanna River, rz., Stany Zjedn., 332 D3
Rivarolo Canavese, Włochy, 157 F5, 153 C2
Rivarolo Ligure, Włochy, 156 i8
Rivas, Argentyna, 363 D4
Rivas, Nikaragua, 339 F4
Rivas, Urugwaj, 363 A6
Rive-de-Gier, Francja, 138 G11, 141 B9
River, Bay—, zat., Stany Zjedn., 332 F5
River Cess, Liberia, 285 G6
River Edge, Stany Zjedn., 321 B3
River Falls, Stany Zjedn., 327 D2
River Rouge, Stany Zjedn., 322 j10
River Valley, Kanada, 328 B14
Rivera, Argentyna, 360 G1, 347 F5
Rivera, Szwajcaria, 158 g9
Rivera, miasto, adm., Urugwaj, 360 D5
Rivera, La—, Meksyk, 335 F5
Riverbank, Stany Zjedn., 330 D4
Riverdale, Stany Zjedn., 322 d3
Riverdale, Stany Zjedn., 314 b17
Riverdale, Stany Zjedn., 330 E5
Rivergaro, Włochy, 157 G9
Riverhead, Stany Zjedn., 320 G4, 329 H22
Riverhead, Wielka Brytania, 132 e12
Riverhurst, Kanada, 323 A10
Riverina, reg., Australia, 373 E4-6, 370 F8-9
Rivers Inlet, Kanada, 304 H15
Riversdal, Republika Południowej Afryki, 290a F4, 292 i4
Riverside, Australia, 373 C7
Riverside, Kanada, 322 j11; 328 F12, 313 D6
Riverside, Stany Zjedn., 330 H7, 324 ij5, 309 E3
Riverside, Stany Zjedn., 319 B7
Riverside, Stany Zjedn., 319 F2
Riverside, Stany Zjedn., 321 B3
Riverside, Stany Zjedn., 322 c2
Riverside, Stany Zjedn., 327 B2
Riverside, Stany Zjedn., 327 G3
Riverside, Stany Zjedn., 331 a6
Riverside, Stany Zjedn., 332 B1
Riverton, Kanada, 300 H6
Riverton, Nowa Zelandia, 375 H3
Riverton, Stany Zjedn., 323 E9
Riverton, Stany Zjedn., 327 i5
Riverton, Stany Zjedn., 332 C3
Rives, Francja, 138 G12
Rivesaltes, Francja, 137 J9
Rivesville, Stany Zjedn., 332 B1
Rivière-à-Pierre, Kanada, 329 B22, 313 B11
Rivière-du-Loup, Kanada, 300 i12
Rivière-Pilote, Martynika, 70 ac47
Rivière-Salée, Martynika, 70 ab47
Riviersonderend, rz., Republika Południowej Afryki, 290a EF3-4
Rivington, Wielka Brytania, 131 B3
Rivö, w., Szwecja, 123 n26
Rivö fjord, zat., Szwecja, 123 m26
Rivola, Valle di—, podwodn., Włochy, 153 b15
Rivoli, Algeria, 150 i12
Rivoli, Włochy, 156 i10, 157 F5, 153 C2
Riwiera, fizj., 142 BC10-11 → Azur, Côte d'—; Levante, Riviera di—; Ponente, Riviera di—
Riwiera Francuska, fizj., Francja, 144
Rixeyville, Stany Zjedn., 332 C3
Riyāḍ, Ar— (Rijad), Arabia Saudyjska, 261 i3, 257 E6
Riyuetan, jez., Chiny, Tajwan, 228 J10
Riyuetao, Chiny, Tajwan, 230 Górnictwo
Rizal, adm., Filipiny, 240d k14
Rize, miasto, adm., Turcja, 203 H6, 266 B9
Rize dağları, g., Turcja, 203 H6-7
Rizhao, Chiny, 231 G7, 227 D9, 224 D10
Rizhuang, Chiny, 231 F8
Rizokárpason, Cypr, 265 a19, 265 E6, 143 G23
Rižskij zaliv (Zatoka Ryska), zat., ZSRR, 197 DE5, 187 H8-9, 183 D3
Rizzuto, Capo—, przyl., Włochy, 154 J12
Rjahovo, Bułgaria, 173 B9
Rjukan, Norwegia, 121 C6, 118 G18
Rkiz, Lac— [Lac Cayar], jez., Mauretania, 273 E2-3
Roa, Hiszpania, 149 C8
Røa, Norwegia, 123 o30
Roa, Nowa Zelandia, 375 F4
Roachdale, Stany Zjedn., 327 i8
Road Town, Brytyjskie Wyspy Dziewicze, 340 D9
Roadside, Wielka Brytania, Orkady, 127 c22
Roan Antelope, Zambia, 293 D3
Roan Plateau, wyż., Stany Zjedn., 323 G9, 309 D5
Roanne, Francja, 137 F11
Roanoke, Stany Zjedn., 332 D2, 313 G8, 310 D11
Roanoke, Stany Zjedn., 314 i5
Roanoke, Stany Zjedn., 327 H5
Roanoke, Stany Zjedn., 327 H9
Roanoke Rapids, Stany Zjedn., 332 E4, 313 G9
Roanoke River, rz., Stany Zjedn., 332 EF4-5, 313 G9, 310 D11
Roaring Branch, Stany Zjedn., 328 G18
Roaring Creek, Stany Zjedn., 331 a6
Roaring Creek, rz., Stany Zjedn., 331 a7
Roatán, Honduras, 336 i16, 339 D4
Roatán, Isla de—, w., Honduras, 336 i16, 339 D4
Roba, El—, Kenia, 279 i4, 291 B8
Robakowo, Polska, 91 i10
Robakowo, Polska, 93 b2
Robăneşti, Rumunia, 169 i9
Robāt, rz., Afganistan, 262 F11
Robāt-e Tork, Iran, 261 E5
Robbeneiland, w., Republika Południowej Afryki, 290a E3
Robbenplate, podwodn., 109 b14
Robbia, Szwajcaria, 161 Górnictwo
Robbiano, Włochy, 156 e5
Robbins, Stany Zjedn., 322 d2
Robbins Island, w., Australia, 373 H5, 370 H8-9
Rôbbio, Włochy, 157 F7
Robe, Australia, 373 F2
Robe, Mount—, g., Australia, 373 C3
Robeč, Czechosłowacja, 99 g12
Robecq, Francja, 134 C18
Röbel, NRD, 102 E15, 82 C12
Robersonville, Stany Zjedn., 332 F4
Robert Brown, Cape—, przyl., Kanada, 299 E9
Robert-Espagne, Francja, 113 G7
Robert, Le—, Martynika, 70 ab47
Robert Mosco, Stany Zjedn., 311 Energetyka
Roberta Englisha, Wybrzeże—, fizj., Antarktyda, 66 1
Roberto Cano, Argentyna, 363 D3
Roberts, Argentyna, 363 E2, 360 F2
Roberts Creek Mountain, g., Stany Zjedn., 330 B8, 323 G5
Robertsbridge, Wielka Brytania, 134 C13
Robertsfield, Liberia, 285 F5
Robertsganj, India, 253 G8
Robertson, Republika Południowej Afryki, 290a E3, 292 i3
Robertson Range, g., Australia, 369 D4
Robertsona, Wyspa—, w., Antarktyka, 66 35
Robertsport, Liberia, 285 F5
Robertstown, Australia, 373 D2
Roberval, Kanada, 300 i11
Robeson Channel, cieśn., 299 B13-14
Robesona, Cieśnina → Robeson Channel
Robesonia, Stany Zjedn., 319 B4
Robi, Etiopia, 279 G4
Robič, Jugosławia, 162b k15
Robinson, Republika Południowej Afryki, 290a a11
Robinson Creek, rz., Stany Zjedn., 333 h10
Robinson, Lake—, jez., Stany Zjedn., 331 g11
Robinson Range, g., Australia, 369 E3
Robinson River, Australia, 369 C7
Robinson River, rz., Australia, 369 C7
Robinvale, Australia, 373 E4, 370 F8
Robla, La—, Hiszpania, 149 B6
Robledo, Hiszpania, 150 F9
Röblingen, NRD, 102 i13
Robliza de Cojos, Hiszpania, 149 D6
Roboré, Boliwia, 347 B6
Robson, Mount—, g., Kanada, 304 H17
Robstown, Stany Zjedn., 318 L7
Roč, Jugosławia, 168 o16
Roc, Pointe du—, przyl., Francja, 133 G9
Roca, Cabo da—, przyl., Portugalia, 149 F2, 141 E2
Roca Partida, Punta—, przyl., Meksyk, 336 H12
Roca Redonda, w., Ekwador, Galapagos, 358 b12
Rocafuerte, Ekwador, 351 H2
Rocas, Ilha—, w., Brazylia, 344 D11
Rocbaron, Francja, 144 j10
Rocca Busambra, g., Włochy, 154 K8
Rocca d'Aspide, Włochy, 154 H10
Rocca San Casciano, Włochy, 153 D6
Roccalumera, Włochy, 145 i15
Roccarella, Włochy, 156 k14
Roccastrada, Włochy, 153 E6
Ročegda, ZSRR, 188 E18
Rocester, Wielka Brytania, 131 E6
Roch, River—, rz., Wielka Brytania, 131 B4-5
Rocha, Argentyna, 363 G3
Rocha, miasto, adm., Urugwaj, 360 F5
Rocha, Laguna de—, jez., Urugwaj, 360 F5
Rochau, NRD, 102 F13
Rochdale, Stany Zjedn., 320 D6
Rochdale, Wielka Brytania, 131 B5, 128 H9
Rochdale Canal, kan., Wielka Brytania, 131 B5
Roche, Szwajcaria, 160 e19
Roche-Bernard, La—, Francja, 137 E4
Roche-Blanche, La—, Francja, 138 g23
Roche-de-Rame, La—, Francja, 139 Przemyst clężki II
Roche-en-Ardenne, La—, Belgia, 113 D8
Roche-Guyon, La—, Francja, 134 F16
Roche, La—, Francja, 138 i23
Roche, La—, Szwajcaria, 157 C4
Roche Matonniere, g., Francja, 138 i22
Roche-sur-Foron, La—, Francja, 160 f17, 157 D2
Roche-sur-Yon, La—, Francja, 137 F5
Rochebonne, Plateau de—, podwodn., 137 F4
Rochechouart, Francja, 137 G7
Rochedo, Brazylia, 347 B7
Rochefort, Belgia, 113 D7
Rochefort, Francja, 137 G6
Rochefort, Szwajcaria, 160 c19
Rochefort-en-Yvelines, Francja, 134 G17
Rochefort-Montagne, Francja, 138 g22, 137 G9
Rochefoucauld, La—, Francja, 137 G7
Rochejean, Francja, 160 d17
Rochelle, Stany Zjedn., 327 G5, 317 E11
Rochelle, La—, Francja, 137 F5
Rocher River, Kanada, 304 F18
Rochers de Naye, g., Szwajcaria, 160 e19
Roches Douvres, podwodn., 133 F7
Rochester, Australia, 373 F5, 370 G8
Rochester, Stany Zjedn., 328 E17, 313 D9, 310 C11
Rochester, Stany Zjedn., 327 D2, 317 C9, 310 C8
Rochester, Stany Zjedn., 320 B8, 329 E24, 313 D12
Rochester, Stany Zjedn., 327 G8, 313 E4
Rochester, Stany Zjedn., 327 i5
Rochester, Stany Zjedn., 328 H14
Rochester, Wielka Brytania, 132 e13, 134 B14, 128 J12
Rochetaillée, Francja, 138 c19
Rochette, La—, Francja, 157 F2
Rochford, Wielka Brytania, 132 d14
Rochlitz, NRD, 102 i15, 82 E12
Rochov, Czechosłowacja, 99 g12
Rociana, Hiszpania, 149 G5
Rock, Stany Zjedn., 327 B7
Rock, Stany Zjedn., 331 b7
Rock City Falls, Stany Zjedn., 320 B2
Rock Creek, rz., Stany Zjedn., 314 b16, 319 D2
Rock Creek, rz., Stany Zjedn., 323 B10
Rock Falls, Stany Zjedn., 327 G5, 317 E11
Rock Hall, Stany Zjedn., 319 D4, 332 B5
Rock Hill, Stany Zjedn., 314 H7, 310 E10
Rock Island, Kanada, 329 C22, 313 C11
Rock Island, Stany Zjedn., 327 G4, 317 E10, 310 C8
Rock Point, przyl., Stany Zjedn., 333 f6
Rock Rapids, Stany Zjedn., 317 D7
Rock River, Stany Zjedn., 317 E3
Rock River, rz., Stany Zjedn., 327 G5, 317 DE11
Rock Springs, Stany Zjedn., 323 F9, 309 C5
Rock, The—, Australia, 373 E6
Rock, The—, sk., Gibraltar, 145 a1
Rockall, Skały—, sk., Ocean Atlantycki, 71 D4-5, 117 H7, 64 G22
Rockall, Wzniesienie—, podwodn., 64 G21-22
Rockanje, Holandia, 115 i8, 114 E4
Rockaway, Stany Zjedn., 329 H20
Rockaway Beach, Stany Zjedn., 325 D2-3
Rockaway Beach, fizj., Stany Zjedn., 321 D4-5
Rockaway Inlet, zat., Stany Zjedn., 321 D4
Rockaway Park, Stany Zjedn., 321 D4-5
Rockaway Point [Breezy Point], przyl., Stany Zjedn., 321 D4
Rockaway River, rz., Stany Zjedn., 321 B1
Rockbrook, Irlandia, 127 b17
Rockdale, Australia, 372 j11
Rockdale, Stany Zjedn., 327 G6
Rockdale, Stany Zjedn., 312 Przemysł ciężki I
Rockefellera, Płaskowyż—, wyż., Antarktyda, 66 6-7
Rockenhausen, NRF, 107 D5
Rockfish, Stany Zjedn., 332 D3
Rockfish Creek, rz., Stany Zjedn., 332 FG2
Rockford, Stany Zjedn., 327 F5, 317 D11, 310 C9
Rockford, Stany Zjedn., 327 E2
Rockford, Stany Zjedn., 327 E9
Rockford, Stany Zjedn., 328 H10
Rockhampton, Australia, 370 D10
Rockingham, Australia, 372 d2
Rockingham, Stany Zjedn., 332 G2, 314 H8
Rockingham Bay, zat., Australia, 370 C9
Rockland, Kanada, 329 C19
Rockland, Stany Zjedn., 320 D8
Rockland, Stany Zjedn., 327 B5
Rockland, Stany Zjedn., 329 D25, 313 C13
Rockland Lake, Stany Zjedn., 321 A4
Rockland Lake, jez., Stany Zjedn., 321 A4
Rockliffe Park, Kanada, 299 a27
Rocklin, Stany Zjedn., 330 C3
Rockmart, Stany Zjedn., 314 Hi5
Rockport, Stany Zjedn., 313 G4
Rockport, Stany Zjedn., 318 K7
Rockport, Stany Zjedn., 320 C8, 329 F24
Rockport, Stany Zjedn., 330 B1
Rocksprings, Stany Zjedn., 318 J5
Rockstone, Gujana, 352 E13
Rockton, Stany Zjedn., 327 F5
Rockville, Stany Zjedn., 319 D2, 332 B4
Rockville, Stany Zjedn., 320 E5, 329 G22
Rockville, Stany Zjedn., 327 i7
Rockville, Stany Zjedn., 331 c5
Rockwall, Stany Zjedn., 318 i7
Rockwell, Stany Zjedn., 327 F1
Rockwell City, Stany Zjedn., 317 D8
Rockwood, Stany Zjedn., 314 H5
Rockwood, Stany Zjedn., 329 C25
Rockwood, Stany Zjedn., 332 B2
Rocky Ford, Stany Zjedn., 317 F4
Rocky Hill, Stany Zjedn., 320 E4
Rocky Island Lake, jez., Kanada, 328 B11, 313 B6
Rocky Mount, Stany Zjedn., 332 F4, 314 H9, 310 D11
Rocky Mount, Stany Zjedn., 332 E2, 313 G8
Rocky Mountain, g., Stany Zjedn., 323 C7
Rocky Mountain National Park, rez., Stany Zjedn., 323 F10-11
Rocky Mountain Trench, dol., Kanada, Stany Zjedn., 304 Gi15-18
Rocky Mountains (Góry Skaliste), g., Ameryka Północna, 301 DF8-10
Rocky Point, przyl., Australia, 372 d7
Rocky Point, przyl., Stany Zjedn., 325 B2
Rocky Ridge, g., Stany Zjedn., 325 C5
Rocky River, Australia, 373 E1
Rocquencourt, Francja, 140 bc1
Rocroi, Francja, 113 E6, 138 C11
Roda, g., Etiopia, 279 D5
Roda, rz., NRD, 100 i20
Rōḍa, Er—, ZRA, 278 E3
Rōḍa, Er—, ZRA, 278 C3
Roda, La—, Hiszpania, 149 G7
Roda, La—, Hiszpania, 150 E9
Rodach, NRF, 108 C11, 81 F10
Rodach, rz., NRF, 108 C11
Rodach, rz., NRF, 108 C12
Rodalben, NRF, 107 E5
Rodalquilar, Hiszpania, 150 H9
Rodan → Rhône
Rodan-Ren, Kanał → Rhône au Rhin, Canal du—
Rodas, Kuba, 338 B3
Rodaun, Austria, 168 c1
Rødberg, Norwegia, 121 B6
Rødby, Dania, 102 B12, 121 H9
Rødbyhavn, Dania, 102 B12
Rødding, Dania, 121 F6
Rødding, Dania, 121 G7
Rodeio, Brazylia, 362 K2
Rodeiro, Hiszpania, 149 B4
Rødekro, Dania, 101 A8, 121 G7
Rodel, Wielka Brytania, Hebrydy, 127 D5
Rodele, Polska, 93 k18
Rödelheim, NRF, 110 i18
Roden, Holandia, 114 B8
Roden, River—, rz., Wielka Brytania, 131 EF3
Rodenkirchen, NRF, 109 c14, 101 E6
Rodenrijs, Holandia, 115 i10
Rodeo, Argentyna, 359 C4, 347 E4
Rodeo, Meksyk, 335 E7
Rodeo, Stany Zjedn., 325 A4
Rodeo, Punta del—, przyl., Urugwaj, 347 a11
Röderau, NRD, 102 i16
Rodersdorf, Szwajcaria, 157 B4
Rodewisch, NRD, 99 b2, 108 B14
Rodez, Francja, 137 H9, 141 B8
Rodezja, polit., 293 G3-4, 33-34 K20-21
Rodezja Południowa, polit., bryt., 270 Afryka — mapa polityczna 1938
Rodezja Północna, polit., bryt., 270 Afryka — mapa polityczna 1938
Rodezyjska, Wyżyna—, wyż., Rodezja, 291 FG5-6
Rodheim-Bieber, NRF, 107 B7
Rodi Garganico, Włochy, 153 G10
Rodi Milici, Włochy, 145 k14
Rodiani, Grecja, 174 Górnictwo
Rodica, g., Jugosławia, 162b k16
Roding, NRF, 108 E15, 82 G12
Roding, rz., Wielka Brytania, 132 d12, 134 A13
Rodinga, Australia, 369 D6
Rodings, The—, reg., Wielka Brytania, 132 c13
Rodington, Wielka Brytania, 131 F3
Rodinka, ZSRR, 200 D15
Rodino, ZSRR, 200 C16
Rodino, ZSRR, 208 D16, 205 G12
Rodionovo-Nesvetajskoje, ZSRR, 196 F18
Rodl, rz., Austria, 108 G18
Rodna, Rumunia, 169 C10
Rodn'a, ZSRR, 199 E6
Rodna-Veche, Rumunia, 171 Górnictwo
Rodnei, Munţii— (Góry Rodniańskie), g., Rumunia, 169 B10
Rodney, Kanada, 328 F13
Rodniańskie, Góry → Rodnei, Munţii—
Rodničok, ZSRR, 202 B3
Rodniki, ZSRR, 199 D13, 188 H17
Rodniki, ZSRR, 207 F5
Rodnikovskaja, ZSRR, 194 B5
Rodnikovskij, ZSRR, 194 B7
Rodnikovskij, ZSRR, 207 E4
Rodolívos, Grecja, 176 C16
Rodondo Island, w., Australia, 373 G5-6
Rodonit, Kepi i—, przyl., Albania, 175 B12
Rodopi, adm., Grecja, 173 G7-8
Rodopi (Rodopy), g., Bułgaria, 173 FG4-9
Rodópolis, Grecja, 173 G2
Rodopy → Rodopi
Ródos, miasto, adm., Grecja, 176 G21, 143 F21
Ródos, w., Grecja, Sporady, 176 G21, 143 F21
Rodostov, ZSRR, 198 H3
Rødovre, Dania, 116 C2
Rodrigo de Freitas, Lagoa—, jez., Brazylia, 362 d14
Rodrigues, Brazylia, 357 B5
Rodrigues, w., Mauritius, 34 K24, 377 K13
Rodríguez, Urugwaj, 363 D7
Rodriguez Dome, podwodn., 330 GH4, 324 J3
Ródu, Stenón—, cieśn., 176 G20-21
Rodund, Austria, 162 Energetyka
Rødvig, Dania, 121 G10
Roebourne, Australia, 369 D3
Roebuck Bay, zat., Australia, 369 C4
Roelofskamp, Republika Południowej Afryki, 290a B6
Roen, Monte—, g., Włochy, 157 D12, 153 B6
Roer, rz., Holandia, 114 F7-8
Roermond, Holandia, 114 F7
Roes Welcome Sound, cieśn., Kanada, 300 EF8
Roesbrugge, Belgia, 113 C2
Roeselare [Roulers], Belgia, 113 C3
Roetgen, NRF, 107 B2
Rœulx, Belgia, 113 C5
Rolthausen, NRF, 109 b13
Rogačev, ZSRR, 198 F8, 191 C5
Rogačevka, ZSRR, 196 B18
Rogačevo, ZSRR, 199 E9
Rogagua, Lago—, jez., Boliwia, 357 E8, 343 F4
Rogajny, Polska, 93 d8
Rogaland, adm., Norwegia, 121 C4
Rogale Wielkie, Polska, 93 m22
Rogalin, Polska, 85 G7
Rogan', ZSRR, 196 D15
Rogäsen, NRD, 102 G14
Rogatica, Jugosławia, 163 F8
Rogatin, ZSRR, 195 D3
Rogätz, NRD, 102 G13
Roger Winans, Peru, 351 J3, 343 D2
Rogers, Stany Zjedn., 318 G8
Rogers City, Stany Zjedn., 328 C11, 313 C6
Rogers Lake, soln., Stany Zjedn., 330 G7
Rogerson, Stany Zjedn., 323 E6
Rogersville, Stany Zjedn., 313 G6
Roggenstede, NRF, 109 b10
Roggentin, NRD, 100 e10
Roggeveldberge, g., Republika Południowej Afryki, 290a DE3-4, 292 i3-4
Rogi, Polska, 91 e6
Rogi, Polska, 90 F15
Rogin', ZSRR, 198 G9
Rogliano, Francja, Korsyka, 137 a17
Rogliano, Włochy, 154 i11
Rognac, Francja, 144 b3
Rognan, Norwegia, 118 C21
Rognedino, ZSRR, 199 H5
Rögnitz, rz., NRD, 102 E12
Rogoaguado, Lago—, jez., Boliwia, 357 E9, 343 F4
Rogoredo, Włochy, 156 e5
Rogoš, Bułgaria, 173 E6
Rogova, Rumunia, 169 i6
Rogovatoje, ZSRR, 196 B17
Rogovskaja, ZSRR, 203 C4
Rogovskoje, ZSRR, 200 C22
Rogowo, Polska, 85 C4
Rogowo, Polska, 85 F9
Rogowo, Polska, 93 d8
Rogozhina, Albania, 175 B12
Rogozicha, ZSRR, 206 D3
Rogožnica, Jugosławia, 162b d5, 163 F4
Rogozov, ZSRR, 195 C10
Rogoźnica, Polska, 86 G19
Rogoźnica, Polska, 92 o19, 89 C4
Rogoźnik, Polska, 94 p19
Rogoźno, Polska, 85 F7, 82 D16
Rogów, Polska, 90 B11
Rogów Sobocki, Polska, 92 p21, 89 D5
Rogóźno, Polska, 85 D11
Rogue River, rz., Stany Zjedn., 323 E2
Rohā, India, 252 B1
Roha, India, 254 F13
Rohan, Plateau de—, wyż., Francja, 133 H7-8
Rohanpur, Pakistan, 256 E3, 254 G11
Rohatāsgarh, India, 254 G8
Rohia, Rumunia, 169 C8
Röhlingen, NRF, 107 F10
Rohr, Szwajcaria, 158 a1
Rohr, rz., NRF, 109 DE2
Röhrbach, Austria, 97 F5
Rohrbach, Austria, 97 i10
Rohrbach, NRF, 107 E6
Rohrbach-les-Bitche, Francja, 107 E4
Rohrbeck, NRD, 100 b1
Rohrberg, NRD, 102 F12
Rohri, Pakistan, 262 H14
Röhrnbach, NRF, 108 F17
Röhrsdorf, NRD, 99 a4
Röhrsdorf, NRD, 99 e9
Rohrsen, NRF, 101 F8
Rohru, India, 255 A2
Rohtak, India, 255 D1, 253 E5, 249 C5
Roia, rz., Włochy, 153 E2
Roignais, le—, g., Francja, 157 E3
Roisel, Francja, 113 E3
Roissy, Francja, 140 c4
Roissy-en-France, Francja, 140 a4
Roitzsch, NRD, 102 H14
Roja, ZSRR, 197 E4, 187 H8
Roja, Punta—, przyl., Hiszpania, Teneryfa, 70 x42
Rojas, Argentyna, 363 D3, 360 F2, 347 E5
Rojas Silva, Paragwaj, 347 C6
Röjdån, rz., Szwecja, 121 B10
Rojewo, Polska, 85 F10
Rojo, Cabo—, przyl., Meksyk, 336 G11
Rojo, Cabo—, przyl., Puerto Rico, 340 D9
Rokan-kanan, Sungai—, rz., Indonezja, 246 L5
Rokan-kiri, Sungai—, rz., Indonezja, 246 L5, 241 D2
Rokan, Sungai—, rz., Indonezja, 246 L5
Rokel, rz., Sierra Leone, 285 E4
Rokicie, Polska, 91 e6
Rokietnica, Polska, 85 F7
Rokietnica, Polska, 90 F17
Rokiškis (Rakiszki), ZSRR, 197 G7, 187 i9
Rokita, Polska, 93 h17
Rokitka, rz., Polska, 85 E8-9
Rokitki, Polska, 89 C3
Rokitnica, Polska, 89 c25
Rokitnica, Polska, 93 c4
Rokitno, Polska, 86 G20
Rokitno, Polska, 90 D11
Rokitno, Polska, 94 b3
Rokitno (ZSRR, obw. Równe) → Rakitnoje
Rokkasho, Japonia, 240a G3
Rokosov, ZSRR, 169 A7
Rokugō, Japonia, 240a H2
Rokugō-saki, przyl., Japonia, 238 B10, 216 J9
Rokycany, Czechosłowacja, 97 D5
Rokytka, rz., Czechosłowacja, 98 d29
Rokytná, rz., Czechosłowacja, 97 E9-10
Rokytnice nad Jizerou, Czechosłowacja, 92 q15, 97 B8
Rokytnice v Orlických Horách, Czechosłowacja, 92 s19, 97 C10
Roland, Dania, 116 B2
Rolândia, Brazylia, 347 C7
Rolante, Brazylia, 360 C7
Rolany → Ruhland
Rôlas, Ilhéu das—, w., Wyspy Św. Tomasza i Książęca, 292 d9
Rolava, Czechosłowacja, 99 c3
Rolava, rz., Czechosłowacja, 99 c4
Rødal, Norwegia, 121 C4
Roldán, Argentyna, 363 B3, 360 E2
Rolde, Holandia, 114 C9
Rolla, Stany Zjedn., 317 G10
Rolla, Stany Zjedn., 317 A6
Rolle, Szwajcaria, 160 e17, 157 D2
Rolleston, Australia, 370 D9
Rolleston, Nowa Zelandia, 375 F5
Rollet, Kanada, 313 B8
Rolling Fork, Stany Zjedn., 318 i10
Rolling Hills Estates, Stany Zjedn., 326 E2
Rollot, Francja, 134 E18
Rolvsøy, w., Norwegia, 118 A25
Roma, Australia, 370 E9
Roma (Rzym), miasto, adm., Włochy, 156, 153 G7, 142 D13
Romagna (Romania), reg., Włochy, 153 D6-7
Romagnano Sèsia, Włochy, 157 E6, 153 C3
Romagnolo, Włochy, 154 e18
Romain, Cape—, przyl., Stany Zjedn., 314 i8, 310 E11
Romaine, River—, rz., Kanada, 300 H13
Romainville, Francja, 140 b3
Romakloster, Szwecja, 122 E16
Roman, Bułgaria, 173 C4
Roman, Rumunia, 170 D14
Roman-Koš, gora—, g., ZSRR, 194 b12, 196 i13, 191 G8
Roman Kosz → Roman Koš
Romana, La—, Dominikana, 340 D8
Romanaţilor, Câmpia—, równ., Rumunia, 169 ij8-10
Romanche, rz., Francja, 138 G13
Romanche, Głębia—, podwodn., 65 0°20'W
Romancoke, Stany Zjedn., 319 E4, 332 C5
Romanel, Szwajcaria, 160 d18
Romang, 'Pulau—, w., Indonezja, 242 F7
Romania → Romagna
Romankovcy, ZSRR, 195 E5
Romano, Cape—, przyl., Stany Zjedn., 314 M7
Romano, Cayo—, w., Kuba, 338 B5, 340 C6
Romano di Lombardia, Włochy, 157 E9
Romanovka, ZSRR, 201 G9
Romanovka, ZSRR, 202 B3, 192 D12
Romanovka, ZSRR, 202 B8
Romanovka, ZSRR, 202 D6
Romanovka, ZSRR, 202 G3
Romanovka, ZSRR, 208 D14
Romanovka, ZSRR, 213 C12, 211 F8
Romanovo (Romanowo), ZSRR, 86 B14
Romanovo, ZSRR, 201 C11
Romanovo, ZSRR, 208 D16
Romanów, Polska, 91 e5
Romanów, Polska, 91 f7
Romans-sur-Isère, Francja, 138 G12
Romanshorn, Szwajcaria, 157 A8
Romanzof, Cape— (Przylądek Rumiancowa), przyl., Stany Zjedn., 303 F7
Romaški, ZSRR, 202 C7
Romaškino, ZSRR, 200 i23
Rombaken, fiord, Norwegia, 123 e12-13
Romblon, Filipiny, 242 B6
Rome, Stany Zjedn., 329 E19, 313 D10, 310 C11
Rome, Stany Zjedn., 314 H5, 310 E9
Romema, Izrael, 146 p13
Romeo, Stany Zjedn., 328 F11
Romerike, reg., Norwegia, 121 BC9
Römerstein, g., NRF, 107 F9
Romery, Francja, 113 E4
Rometan, ZSRR, 210 F3
Rometta, Włochy, 145 k15
Romford, Wielka Brytania, 132 d12, 134 A13
Romhány, Węgry, 98 H16, 167 C7
Römhild, NRD, 107 C11
Romilly, Wielka Brytania, 131 C5
Romillé, Francja, 133 H9
Romilly, Papua, 379 t24
Romilly-sur-Seine, Francja, 113 G4, 137 D10
Rominō, Cîmpia— (Nizina Wołoska), niz., Rumunia, 169 GJ6-16, 143 BC18-20
Rommānī, Er—, Maroko, 281 D4
Rommerskirchen, NRF, 101 i3
Romney, Stany Zjedn., 332 B3, 313 F8
Romney Marsh, reg., Wielka Brytania, 134 BC14
Romny, ZSRR, 195 C12, 191 D7
Rømø, w., Dania, 121 G6
Romodan, ZSRR, 196 D12
Romodanovo, ZSRR, 200 G17, 192 B13
Romont, Szwajcaria, 160 d19, 157 C3
Romorantin, Francja, 137 E8
Rompin, Sungai—, rz., Malezja, 246 K6
Romsdalsfiord, fiord, Norwegia, 117 E17
Romsey, Wielka Brytania, 133 C10
Romsley, Wielka Brytania, 131 G5
Romuli, Rumunia, 169 B9
Romulus, Stany Zjedn., 322 j8
Ron, Demokratyczna Republika Wietnamu, 245 D8
Ron, India, 252 D2
Ron, Mui—, przyl., Demokratyczna Republika Wietnamu, 245 C8
Ronan, Stany Zjedn., 323 C6
Ronas Hill, wzg., Wielka Brytania, Szetlandy, 127 A10
Roňava, rz., Czechosłowacja, 98 G21
Roncador, Cayo—, w., Stany Zjedn., Kolumbia, 339 E5-6
Roncador Reef, rafa, Wyspy Salomona, 380 q22-23, 365 D7-8
Roncador, Serra do—, g., Brazylia, 344 F7
Roncesvalles, Hiszpania, 150 A10
Ronceverte, Stany Zjedn., 313 G7
Ronchamp, Francja, 157 A3
Ronchetto delle Rane, Włochy, 156 e5
Ronchi dei Legionari, Włochy, 168 m14
Ronchin, Francja, 140 j12
Ronco, Szwajcaria, 158 g8
Ronco, rz., Włochy, 153 DE6
Ronco Canavese, Włochy, 157 F5
Roncq, Francja, 140 i12
Ronda, Hiszpania, 149 H6, 141 F4
Ronda das Salinas, Brazylia, 343 G5
Ronda, Sierra de—, g., Hiszpania, 149 H6-7
Rondane, g., Norwegia, 118 EF18-19
Ronde, Ile—, w., Francja, 140 h9
Rondeslottet, g., Norwegia, 118 F18
Rondón, Kolumbia, 351 D7
Rondon, Pico—, g., Brazylia, 352 G11
Rondônia, Brazylia, 343 F5
Rondônia, Território de—, adm., Brazylia, 343 F5
Rondonópolis, Brazylia, 344 G7
Rondorf, NRF, 110 e4, 107 B3
Rondu, Pakistan, 253 B4
Rong, Kâs—, w., Kambodża, 246 G6
Rong Kwang, Syjam, 245 C5
Rong Sam Lem, Kâs—, w., Kambodża, 246 G6
Ronga, ZSRR, 200 E20
Rongā, rz., India, 256 D5
Rongai, rz., Tanzania, 294 f6
Rong'an, Chiny, 228 i4
Rongbuke, Chiny, 256 A1
Rongchang, Chiny, 227 G2
Rongcheng, Chiny, 231 C3
Rongcheng, Chiny, 231 E10, 227 C11
Rongchengwan, zat., Chiny, 231 E10
Rongchugirī, India, 256 D5, 254 G12
Ronge, La—, Kanada, 304 G19
Ronge, Lac la—, jez., Kanada, 304 G20
Rongelap Atoll, w., Powiernicze Wyspy Pacyfiku, Wyspy Marshalla, 365 B8
Rongfeng, Chiny, 223 F7
Ronghazong (Ronghaxong*), Chiny, 254 E9, 223 F4
Rongjiang, Chiny, 228 i4, 224 F8
Rongpu, Chiny, 254 E12
Röngu, ZSRR, 197 D8
Rongxian, Chiny, 228 J5, 224 G9
Roniu, Mont—, g., Polinezja Francuska, Tahiti, 380 t25
Ronkeway, Góra—, podwodn., 63 K14
Ronkonkoma, Stany Zjedn., 320 G3
Rønne, Dania, Bornholm, 121 G12
Ronne, Zatoka—, zat., Antarktyda, 66 1
Rönne å, rz., Szwecja, 121 F11, 118 H20
Ronneburg, NRD, 99 a1, 108 B14

Rota, w., Powiernicze Wyspy Pacyfiku, Mariany, 365 B6
Rotach, rz., NRF, Austria, 107 H9
Rotava, Czechosłowacja, 99 c3, 97 C3
Rotberg, NRD, 100 c5
Rote Traun, rz., NRF, 108 H15
Rote Wand, g., Austria, 157 B9
Rote Weisseritz, rz., NRD, 99 I9
Rotem, Belgia, 112 Przemysł ciężki
Rotenberg, wzg., NRF, 100 g11-12
Rotenburg, NRF, 101 E8, 81 C9
Rotenburg, NRF, 101 I9, 81 E9
Roter Main, rz., NRF, 108 C12
Roth, NRF, 108 E12, 81 G11
Roth, rz., NRF, 107 G10
Roth, rz., Szwajcaria, 158 b1
Rötha, NRD, 102 I14
Rotha, NRD, 102 H12
Rothaargebirge, g., NRF, 101 I6-7
Rothbury, Wielka Brytania, 127 F10
Röthelstein, Austria, 162a f11
Rothemühl, NRD, 102 D17
Röthenbach, NRF, 108 E12
Rothenburg, NRD, 102 I19
Rothenburg, Szwajcaria, 158 b2
Rothenburg ob der Tauber, NRF, 107 E10, 81 G10
Rothenfels, NRF, 107 D9
Rothenkamp, NRF, 109 B8
Rothenkirchen, NRD, 99 b3
Rothenstadt, NRF, 108 D14
Rothenthurm, Szwajcaria, 158 b3
Rother, rz., Wielka Brytania, 134 B11
Rother, rz., Wielka Brytania, 134 BC14
Rother, River—, rz., Wielka Brytania, 131 C8
Rotherham, Wielka Brytania, 131 C8, 128 H10
Rothesay, Wielka Brytania, 127 F6
Rothrist, Szwajcaria, 157 B5
Rothschilda, Wyspa—, w., Antarktyka, 66 1
Rothwell, Wielka Brytania, 131 AB8
Roti, Pulau—, w., Indonezja, 242 G6
Roti, Selat—, cieśn., Indonezja, 242 G6
Rotkop, Afryka Południowo-Zachodnia, 290a B1
Rotkreuz, Szwajcaria, 158 b2, 157 B6
Rotna, rz., Norwegia, 121 B10
Roto, Australia, 373 D5, 370 F9
Rotondella, Włochy, 154 H11
Rotondo, Monte—, g., Francja, Korsyka, 137 a17
Rotoroa, Lake—, jez., Nowa Zelandia, 375 E5
Rotorua, Nowa Zelandia, 375 D7
Rotorua, Lake—, jez., Nowa Zelandia, 375 CD6-7
Rotstein, g., NRD, 99 I15
Rotsunda, Szwecja, 123 g15
Rott, rz., NRF, 108 G16, 82 H12
Rottach-Egern, NRF, 108 H13
Rottau, NRF, 162a a1
Rotte, rz., Holandia, 115 i11
Rottenbach, NRD, 100 j18
Rottenbach, NRF, 108 D11
Rottenburg, NRF, 107 G7, 81 H8
Rottenburg, NRF, 108 F14, 82 H12
Rottenmann, Austria, 97 H6
Rotterdam, Holandia, 115 i10, 114 E4-5
Rotterdam Junction, Stany Zjedn., 320 C1
Rotthalmunster, NRF, 108 G16
Rottleberode, NRD, 102 H11
Rottnen, jez., Szwecja, 121 F13
Rottnest Island, w., Australia, 372 cd2
Rottofreno, Włochy, 157 F9
Rottstock, NRD, 102 G15
Rottumeroog, w., Holandia, 114 A9
Rottumerplaat, w., Holandia, 114 A8
Rottweil, NRF, 107 G7, 81 H8
Rotuma, w., Wyspy Gilberta i Ellice, 366 E9
Rotunda, przeł., Rumunia, 169 B11
Rotz, NRF, 108 E15, 82 G12
Roubaix, Francja, 140, 113 C3, 137 B10
Rouchovany, Czechosłowacja, 97 E10
Roudayyif, Er—, Tunezja, 282 C12
Roudnice nad Labem, Czechosłowacja, 97 C6
Roudný, Czechosłowacja, 96 Górnictwo
Rouen, Francja, 134 F15, 137 C8
Rouen, Banco—, podwodn., 363 E8
Rouergue, reg., Francja, 137 H9
Rougé, Francja, 136 Surowce mineralne
Rouge, River—, rz., Stany Zjedn., 322 j9
Rouge, Rivière—, rz., Kanada, 329 B20
Rougemont, Francja, 157 B2, 138 E13
Rougemontt-le-Château, Francja, 157 A3
Rough Close, Wielka Brytania, 131 E5
Rouissat, Algeria, 282 E10
Rouku, Papua, 379 I24
Roulans, Francja, 157 B2, 138 E13
Roulers → Roeselare
Roûm, Liban, 146 g7
Roumaich, Liban, 146 h6
Roumpi, Monts—, g., Kamerun, 287 G15
Round Hill, Stany Zjedn., 321 A5-6
Round Island, w., Federacja Arabii Południowej, 258 k24
Round Island [Nganchau], w., Hongkong, 228 b14
Round Island, w., Indonezja, 240d b1
Round Island, w., Mauritius, 292 e14
Round Island Passage, cieśn., Fidżi, 379 q18
Round Knob, wzg., Nowa Zelandia, 375 d14
Round Lake, Stany Zjedn., 320 C2
Round Lake, jez., Stany Zjedn., 331 I10
Round Mountain, The—, g., Australia, 373 C9
Roundup, Stany Zjedn., 323 C9, 309 B5
Roura, Gujana Francuska, 353 E16
Rousay, w., Wielka Brytania, Orkady, 127 d20, 127 B8
Rousínov, Czechosłowacja, 98 E11
Rousselle, La—, Francja, 140 i12
Rousses, Lac des—, jez., Francja, 160 d16
Rousses, Les—, Francja, 160 e16
Roussillon, Francja, 138 G11
Roussillon, reg., Francja, 137 J9
Roussy-le-Village, Francja, 113 F9
Routes, Les—, Francja, 144 g8
Routot, Francja, 134 F14
Rouvroy, Francja, 140 k11
Rouxville, Republika Południowej Afryki, 290a D7, 292 I5
Rouyn, Kanada, 300 I10
Rov, rz., ZSRR, 195 D7
Rovaniemi, Finlandia, 187 C9
Rovasenda, Włochy, 157 E6
Rovato, Włochy, 157 E9, 153 C5
Rovca, reg., Jugosławia, 162b f12
Rovdino, ZSRR, 188 F18
Rove, Le—, Francja, 144 b3
Rove, Tunnel du—, tunel, Francja, 144 b3
Rovec, rz., ZSRR, 195 D6
Roven'ki, ZSRR, 196 D17, 191 E10
Roven'ki, ZSRR, 196 E18, 191 E10
Rovenskaja Sloboda, ZSRR, 198 G9
Rovensko pod Troskami, Czechosłowacja, 99 k17, 97 B8
Roverbella, Włochy, 157 F11
Roveredo, Szwajcaria, 157 D8
Rovereto, Włochy, 157 E12, 153 C6, 142 B12
Rövershagen, NRD, 100 d10, 102 C14
Rovigo, miasto, adm., Włochy, 153 C6, 142 B12
Rovinari, Rumunia, 169 H7
Rovine, Rumunia, 169 E3
Rovine, Rumunia, 170 H15
Rovinj, Jugosławia, 162b a1, 163 D2
Rovišče, Jugosławia, 167 G2
Rovitello, Włochy, 145 I14
Rovno (Równe), miasto, adm., ZSRR, 195 C5, 191 D4, 179 D3
Rovnoje, ZSRR, 196 E10
Rovnoje, ZSRR, 202 C7
Rovuma, Rio—, rz., Mozambik, 291 E7
Rowanta, Stany Zjedn., 332 D4
Rowanton, Kanada, 328 B17, 313 B9
Rowbank Reservoir, zb., Wielka Brytania, 132 b2
Rowena, Australia, 373 B7
Rowland, Stany Zjedn., 332 G2
Rowland's Gill, Wielka Brytania, 132 j22
Rowlesburg, Stany Zjedn., 332 B2
Rowley, Stany Zjedn., 311 Energetyka
Rowley, Stany Zjedn., 320 C8
Rowley Island, w., Kanada, 299 E10
Rowley Regis, Wielka Brytania, 131 G5
Rowley Shoals, podwodn., 369 C3
Rowokół, wzg., Polska, 85 B8
Rowton, Wielka Brytania, 131 D2
Rowy, Polska, 85 B8
Roxa, Ilha—, w., Gwinea Portugalska, 285 D3
Roxana, Stany Zjedn., 319 F6
Roxas, Filipiny, 241 B5
Roxas, Filipiny, 242 B6
Roxboro, Stany Zjedn., 332 E3, 313 G8
Roxborough, Stany Zjedn., 322 e6
Roxburgh, Nowa Zelandia, 375 G3
Roxburgh, adm., Wielka Brytania, 125 Gęstość zaludnienia
Roxbury, Stany Zjedn., 320 E3
Roxen, jez., Szwecja, 121 D13, 118 G21
Roxie, Stany Zjedn., 318 J10
Roxo, Cap—, przyl., Senegal, 285 C2
Roxton Falls, Kanada, 329 C22
Roxton Pond, Kanada, 329 C22
Roxwell, Wielka Brytania, 132 c13
Roy, Stany Zjedn., 318 H3
Roy, Stany Zjedn., 323 C9
Roy Hill, Australia, 369 D3
Royal Center, Stany Zjedn., 327 H8
Royal Lake (Jezioro Królewskie), jez., Birma, 240d f7
Royal Natal National Park, rez., Republika Południowej Afryki, 290a C8
Royal Oak, Stany Zjedn., 322 hi10, 328 F11
Royale, Isle—, w., Stany Zjedn., 317 A11, 310 B9
Royalston, Stany Zjedn., 320 C5
Royalton, Stany Zjedn., 327 F8
Royan, Francja, 137 G5
Royat, Francja, 138 f23
Roye, Francja, 134 E18, 137 C9
Royston, Stany Zjedn., 314 H6
Royston, Wielka Brytania, 131 B8
Royton, Wielka Brytania, 131 B5
Roza, Bułgaria, 173 E9
Rožaj, Jugosławia, 163 G9
Rozay-en-Brie, Francja, 134 G18
Rozbark, Polska, 89 c26
Rožďalovice, Czechosłowacja, 97 C8
Roždestvenka, ZSRR, 201 H11
Roždestvenka, ZSRR, 207 E11, 209 d15
Roždestvenka, ZSRR, 208 C14
Roždestveno, ZSRR, 199 D9
Roždestveno, ZSRR, 199 E8
Roždestveno, ZSRR, 200 H21
Roždestvenskaja Chova, ZSRR, 196 B18
Roždestvenskoje, ZSRR, 200 C17
Roždestvenskoje, ZSRR, 201 D5
Roždestvenskoje, ZSRR, 202 A3
Roždestvenskoje, ZSRR, 202 B3
Roždestvo, ZSRR, 199 D5
Rozdrażew, Polska, 89 B7
Rozdrojovice, Czechosłowacja, 97 f31
Rozenburg, Holandia, 115 i9
Rozenburg, w., Holandia, 115 i9
Rozendaal, Holandia, 115 d6
Rozendo, Brazylia, 352 F11
Rozewie, przyl., Polska, 93 a3, 85 B10, 82 B18
Rozgart, Polska, 93 d7
Rozino, Bułgaria, 173 D6
Rožišče, ZSRR, 195 C4
Rožkao, ZSRR, 194 D5
Rożki, ZSRR, 200 E22
Rožkova, ZSRR, 208 G18
Roztazino, Polska, 85 B9
Rožmberk, jez., Czechosłowacja, 97 E7
Rožmberk nad Vltavou, Czechosłowacja, 97 F6
Rožmitál pod Třemšínem, Czechosłowacja, 97 D5
Rožn'atov, ZSRR, 195 E3
Rožňava, Czechosłowacja, 98 F19
Rozniszew, Polska, 94 g8
Roznov, Rumunia, 170 D13-14
Rožnov pod Radhoštěm, Czechosłowacja, 98 E14
Rozoga, rz., Polska, 86 E16-17, 82 C21
Rozogi, Polska, 86 E16, 82 C21
Rozovka, ZSRR, 196 F16, 191 F9
Rozoy-sur-Serre, Francja, 113 E5
Rozprza, Polska, 90 C11, 82 E19
Rozstání, Czechosłowacja, 98 E11
Roztocze, wzg., Polska, 90 DE16-18, 82 F22-23
Roztoka, Polska, 92 p18
Roztoka, Polska, 94 e5
Roztoka Odrzańska, zat., Polska, 93 I16, 85 D2-3
Roztoki, Dolina—, dol., Polska, 94 r20
Roztoky, Czechosłowacja, 98 d28, 97 C6
Rozvadov, Czechosłowacja, 97 D3
Rozvažev, ZSRR, 195 C8
Rozwadów, Polska, 90 D16, 82 F22
Rożental, Polska, 86 D13
Rożki, Polska, 91 e7
Rożnowskie, Jezioro—, zb., Polska, 90 F13, 82 G20
Rożnów, Polska, 90 F13, 82 G20
Rożyńsk, Polska, 93 i21
Rożyńsk Wielki, Polska, 93 m21
Rów, Polska, 85 F3
Rów, ptw., Polska, 93 h16
Równe, Polska, 90 F15
Równe (ZSRR) → Rovno
Różinowo, Polska, 85 F11
Róża, Polska, 85 E6
Różan, Polska, 86 F16, 82 D21
Różaniec, Polska, 90 E17
Różanka, Polska, 90 B19
Różanka, Polska, 92 s20
Różańsko, Polska, 85 F3
Różyny, Polska, 93 d4
Rrësheni, miasto, adm., Albania, 175 B12
Rsovci, Jugosławia, 173 C2
Rszew, Polska, 91 e5
Rtanj, g., Jugosławia, 169 J4
Rtiščevo, ZSRR, 202 A4, 192 C12, 179 D5
Rtkovo, Jugosławia, 170 a24
Rtyně v Podkrkonoší, Czechosłowacja, 97 B10
Ruabon, Wielka Brytania, 131 E1
Ruac, w., Powiernicze Wyspy Pacyfiku, Wyspy Truk, 379 e4
Ruāta, Er—, źr., ZRA, 278 B7
Ruahine Range, g., Nowa Zelandia, 375 DE6-7
Ruaka, Kenia, 294 c2
Ruan, Mont—, g., Francja/Szwajcaria, 160 I19
Ruanda, Tanzania, 293 C6
Ruanda (państwo) → Rwanda
Ruanda-Urundi, polit., belg., 270 Afryka 1938
Ruango, Nowa Gwinea Australijska, Archipelag Bismarcka, 379 I26
Ruanxiang, Chiny, 234 i10
Ruapehu, g., Nowa Zelandia, 375 D6
Ruapuke Island, w., Nowa Zelandia, 375 H3
Ruaraka, Kenia, 294 c3
Ruatahuna, Nowa Zelandia, 375 D7
Ruawai, Nowa Zelandia, 375 C6
Rub' al-Khālī (Pustynia Rub el-Chali), pust., Arabia Saudyjska, 257 EF6-8
Ruba, ZSRR, 198 D9
Rubanovka, ZSRR, 196 G13
Rubas, rz., ZSRR, 204 G14
Rubcovsk, ZSRR, 208 E16, 205 G12, 179 D9
Rubcowsk → Rubcovsk
Rubeho Mountains, g., Tanzania, 291 D7
Rubel', ZSRR, 198 H6
Rübeland, NRD, 100 I14, 102 H11
Rübenach, NRF, 110 k14
Rübenau, NRD, 99 b6, 108 B16
Rubene, ZSRR, 197 E7
Rüber, NRF, 110 k13
Ruberung La, g., Indie, 253 C5
Rubeshibe, Japonia, 240a D5
Rubeža, Jugosławia, 162b I12
Rubežnoje, ZSRR, 196 E17, 191 E10
Rubi, rz., Kongo (Kinshasa), 291 B5
Rubia, La—, Argentyna, 360 D2, 347 E5
Rubia, Peña—, g., Hiszpania, 149 B5
Rubicon River, rz., Stany Zjedn., 330 BC4
Rubigen, Szwajcaria, 158 f7
Rubiku, Albania, 175 B12
Rubim, Brazylia, 361 F6
Rubinkowo, Polska, 91 I15
Rubio, Venezuela, 351 D6
Rübke, NRF, 109 E7
Rubland, Austria, 162a I15
Rublevka, ZSRR, 196 D12
Ruby, Stany Zjedn., 303 F9
Ruby Mountains, g., Stany Zjedn., 323 FG6, 309 C3
Rucanelo, Argentyna, 359 F6
Rucăr, Rumunia, 169 G11
Rucava, ZSRR, 197 F3
Ruchan', ZSRR, 199 H4
Rucheng, Chiny, 228 I6, 224 F9
Ruchi, ZSRR, 194 F7
Ruciane, Polska, 93 m19, 86 D17, 82 C21
Ručji, ZSRR, 193 e7
Ruckersville, Stany Zjedn., 332 C3, 313 F8
Rückmarsdorf, NRD, 100 k21
Rucphen, Holandia, 114 E5
Rūd, Küh—, g., Iran, 261 EG5-8
Ruda, Polska, 93 I20
Ruda, Polska, 93 m21
Ruda, Polska, 88 Przemysł mineralny
Ruda, Szwecja, 122 E14
Ruda, g., Jugosławia, 162b I10
Ruda Maleniecka, Polska, 90 C12, 82 E20
Ruda Pabianicka, Polska, 91 e6
Ruda Różaniecka, Polska, 90 E18
Ruda Śląska, Polska, 89 c25, 89 E9, 82 F18
Ruda Woda, Jezioro—, jez., Polska, 86 D13
Rudabánya, Węgry, 98 G19, 167 B10
Rudak, Polska, 91 m15
Rudall, Australia, 373 D1
Rudarci, Bułgaria, 173 D3
Rudăria, Rumunia, 169 H5
Rudārpur, India, 255 F8
Rudauli, India, 255 F6, 253 F7
Rudava, rz., Czechosłowacja, 98 FG12
Rudawa, Polska, 94 m15, 90 E11
Rudawa, Polska, 88 Przemysł drzewny
Rudawa, rz., Polska, 94 m16, 90 E11
Rudawy → Erzgebirge; Krušné hory
Rudawy Bośniackie, g., Jugosławia, 163 E6-7, 142 B15-16
Rudawy Janowickie, g., Polska, 92 p17
Rudawy Siedmiogrodzkie → Metaliferi, Munții—
Rudawy Słowackie → Slovenské Rudohorie
Rudawy Toskańskie → Metallifere, Colline—
Ruḍayma, Arabia Saudyjska, 257 D5
Rūdbār, Afganistan, 262 F11
Rūdbār, Iran, 261 C4
Rudbārži, ZSRR, 197 F3
Ruden [Gondo], Szwajcaria, 157 D6
Ruden, w., NRD, 102 C17
Rudeni, Rumunia, 170 cd26
Rudensk, ZSRR, 198 F6
Rudersberg, NRF, 107 F9
Rüdersdorf, NRD, 100 b7, 102 G17, 82 D13
Rüdesheim, NRF, 110 m15, 107 D5, 81 F7
Rudez, Francja, 138 i21
Rudíkov, Czechosłowacja, 97 E9
Rudine, Jugosławia, 162b I9
Rudine, Jugosławia, 162b I11
Rūdiškės, ZSRR, 197 H6
Rudka, Polska, 86 F19
Rudki, Polska, 94 j13, 90 D14
Rudki, ZSRR, 90 F18, 195 D2
Rudkino, ZSRR, 196 B18
Rudkøbing, Dania, 102 B11, 121 H8
Rudná, Czechosłowacja, 97 C6
Rudna, Polska, 89 B4, 82 E16
Rudna, Polska, 94 b1
Rudna, Rumunia, 169 F3
Rudna, rz., Polska, 94 m15
Rudn'a, ZSRR, 198 E10, 191 B6
Rudn'a, ZSRR, 202 C5
Rudna Wielka, Polska, 89 B5
Rudnaja, ZSRR, Wyspy Kurylskie, 240a C8
Rudňany, Czechosłowacja, 98 F19
Rudnica, Polska, 92 q20
Rudnica, Polska, 94 b1
Rudnica, ZSRR, 195 E7
Rudničnyj, ZSRR, 188 G23, 179 D6
Rudničnyj, ZSRR, 201 C10, 188 G27
Rudničnyj, ZSRR, 206 A7, 208 B19
Rudničnyj, ZSRR, 208 H15
Rudnik, Bułgaria, 173 D11
Rudnik, Bułgaria, 168 k12, 173 D12
Rudník, Czechosłowacja, 92 q16, 97 B9
Rudnik, Jugosławia, 169 I1, 163 E9
Rudnik, Polska, 90 E16, 82 F22
Rudnik, Polska, 90 D17
Rudnik, Polska, 91 n17
Rudnik, Polska, 94 n16
Rudnik, g., Jugosławia, 169 I1-2
Rudniki, Polska, 89 C9
Rudniki, Polska, 89 D10
Rudno, Polska, 92 f6
Rudno, Polska, 85 D11
Rudno, Polska, 94 m15, 90 E11
Rudno, Polska, 94 f8
Rudnogorsk, ZSRR, 186 Górnictwo
Rudnyj, ZSRR, 207 D7, 209 d13, 179 D7
Rudog → Luoduoke
Rudolf, Lake— (Jezioro Rudolfa), jez., Kenia, 291 B7
Rudol'fa, ostrov—, w., ZSRR, 205 A7-8
Rudolfsletten-Friedlisberg, Szwajcaria, 158 a2
Rudolftoppen, g., Jan Mayen, 70 e17
Rudolstadt, NRD, 100 j19, 108 B12, 81 F11
Rudong, Chiny, 232 J9, 227 E10
Rudovka, ZSRR, 200 H14
Rudow, Berlin Zachodni, 100 c5
Rudozem, Bułgaria, 173 G6
Rudraprayāg, India, 255 B3
Rūdsar, Iran, 261 C5
Rudy, Polska, 89 E8
Rudyard, Stany Zjedn., 328 B10
Rudzica, Polska, 89 F9
Rudzica, Polska, 99 i16
Rudzienice, Polska, 86 D13
Rudzienko, Polska, 94 I8
Rue, Francja, 134 D16
Rue, Szwajcaria, 160 d19
Rue d'Ozouville, Francja, 140 f6
Ruecas, rz., Hiszpania, 149 E6
Rueda, Argentyna, 363 C3
Rüeggisberg, Szwajcaria, 158 f6
Rüegsauschachen, Szwajcaria, 158 e7
Rüegsbach, Szwajcaria, 158 e7
Rueil-Malmaison, Francja, 140 b1-2
Ruel, Kanada, 328 A13
Ruen, g., Bułgaria, 173 E2
Ruetzbach, rz., Austria, 162a i13, 157 B12
Rūfa'a, Sudan, 275 F12
Rufaiya, reg., Arabia Saudyjska, 265 H7
Ruffec, Francja, 137 F7
Rufford, Wielka Brytania, 131 B2
Rufidżi → Rufiji
Rufiji, rz., Tanzania, 291 D7
Rufino, Argentyna, 360 F1, 347 E5
Rufisque, Senegal, 285 B2
Rufunsa, Zambia, 293 E3, 291 F5
Rugāji, ZSRR, 197 E9
Rugao (Zukao), Chiny, 232 J8, 227 E10
Rugby, Stany Zjedn., 317 A6, 309 B7
Rugby, Wielka Brytania, 128 I10
Rugeley, Wielka Brytania, 131 E6
Rügen (Rugia), w., NRD, 102 C17, 82 B13
Rügener Bodden, zat., NRD, 102 C16-17
Rugia → Rügen
Ruginoasa, Rumunia, 170 C14
Rugles, Francja, 134 G14
Rugozero, ZSRR, 187 D13
Ruguj, ZSRR, 199 B4
Ruhāmā, Izrael, 146 k5
Ruhe, rz., Chiny, 227 D6
Ruhe, rz., Chiny, 232 J2, 227 E7, 224 E9
Ruhelkhand, reg., Indie, 255 D3-4, 253 E6
Rühen, NRF, 102 G11
Ruheyā, Pakistan, 256 C3, 254 F11
Ruhla, NRD, 107 B10, 81 F10
Ruhland [Rolany], NRD, 102 I17, 82 E13
Rühle, NRF, 101 F4
Ruhleben, Berlin Zachodni, 100 b3
Ruhlsdorf, NRD, 100 c3
Ruhmannsfelden, NRF, 108 F15
Ruhner Berge, wzg., NRD, 102 E13
Ruhnu, ZSRR, 197 E5
Ruhnu, w., ZSRR, 197 E5
Ruhpolding, NRF, 162a a2, 108 H15, 82 I12
Ruhr (Ruhra), rz., NRF, 101 I5, 81 E8
Ruhrort, NRF, 110 c4
Ruhudji, rz., Tanzania, 293 B6
Ruhuhu, rz., Tanzania, 293 C6
Ruhwarden, NRF, 109 b14
Rui Barbosa, Brazylia, 361 D6, 344 F9
Ruia, rz., Rodezja, 293 F4, 291 F6
Rui'an, Chiny, 228 H10, 224 F11
Ruichang, Chiny, 232 M3, 227 G7
Ruifengsha, w., Chiny, 234 g11
Ruijin, Chiny, 228 I7
Ruinen, Holandia, 114 C8
Ruiru, Kenia, 294 b3
Ruiru, rz., Kenia, 294 c4
Ruiruaka, rz., Kenia, 294 c3
Ruis Eoghain, Ceann—, przyl., Irlandia, 127 G3
Ruisbroek, Belgia, 115 I12
Ruislip, Wielka Brytania, 132 d10
Ruisui, Chiny, Tajwan, 228 J10
Ruivo, Pico—, g., Portugalia, Madera, 70 ae49
Ruiz, Argentyna, 363 D4
Ruiz, Venezuela, 352 C10
Ruiz, Nevado del—, g., Kolumbia, 351 E5
Ruj, g., Bułgaria, 173 D2
Ruja, Jugosławia, 162b b4
Ruja, Polska, 89 C4
Rujani, Jugosławia, 162b d7
Rujen, g., Jugosławia, 164 G11
Rūjiena, ZSRR, 197 E7
Rukchen, Indie, 253 C5
Rukhāmīya, Gebel er—, g., ZRA, 278 G5
Rukhaymīya, Ar—, źr., Strefa Neutralna, 266 H11
Ruki, rz., Kongo (Kinshasa), 291 C3
Rukori, Rodezja, 293 F5
Ruku, Kenia, 294 c2
Rukua, Jezioro → Rukwa, Lake—
Rukubi, Kenia, 294 c2
Rukumkot, Nepal, 255 D7, 253 E8
Rukuru, rz., Malawi, 293 C5
Rukuzi, rz., Zambia, 293 D5, 291 E6
Rukwa, Lake—, jez., Tanzania, 293 AB4-5, 291 D6
Rulle, NRF, 101 G6
Rulles, Belgia, 113 E8
Rum, Węgry, 167 D2
Rum Cay, w., Bahama, 340 C7
Rum Jungle, Australia, 369 B6
Rum River, rz., Stany Zjedn., 327 C1, 317 C9, 309 B8
Ruma, Jugosławia, 163 DE8
Rumaat, Indonezja, 242 F8
Rumāh, Arabia Saudyjska, 261 I3, 257 D6
Rumahui, Wyspy Salomona, 380 r23
Rumaila, Irak, 266 G12
Rumāna, Irak, 266 E10
Rumāna, ZRA, 278 A5, 265 G5
Rumaytha, Ar—, Irak, 266 G11
Rumbēk, Sudan, 274 G11
Rumberpan, Pulau—, w., Indonezja, 242 E8-9
Rumblar, Pantano del—, zb., Hiszpania, 149 F7-8
Rumburk, Czechosłowacja, 97 B7
Rumeila, Sudan, 279 D2, 275 F13
Rumeimīn, Er—, Jordania, 146 j7
Rumelifeneri, Turcja, 145 d7
Rumelihisarı, Turcja, 175 c5
Rumelikavağı, Turcja, 145 d7
Rumeln-Kaldenhausen, NRF, 110 c3
Rumes, Belgia, 113 C3
Rumford, Stany Zjedn., 319 G2
Rumford, Stany Zjedn., 329 D24, 313 C12
Rumia, Polska, 93 b3, 85 B10, 82 B18
Rumianca, Włochy, 155 Przemysł ciężki II
Rumiancowa, Przylądek → Romanzof, Cape—
Rumigny, Francja, 113 E5
Rumija, g., Jugosławia, 162b g12, 163 G8
Rumilly, Francja, 160 g15, 138 G12
Rumin, Jugosławia, 162b d7
Rümlang, Szwajcaria, 158 a3
Rumma, Wādī ar—, ued, Arabia Saudyjska, 257 D5
Rummān, Er—, Jordania, 146 j7
Rummelsburg, NRD, 100 b5
Rumohr, NRF, 109 A8
Rumoi, Japonia, 240a D3, 215 G11
Rumpi, Malawi, 293 C5
Rūmshgān, Iran, 261 E3
Rumson, Stany Zjedn., 319 B8, 332 A8
Rumunia, państwo, 169-170, 33-34 E20
Rumuruti, Kenia, 291 B7
Runan, Chiny, 232 I2, 227 E7, 224 E9
Runanbu, Chiny, 232 J2
Runanga, Nowa Zelandia, 375 F4
Runaway, Cape—, przyl., Nowa Zelandia, 375 C7
Runciman, Argentyna, 363 C2
Runcorn, Wielka Brytania, 131 C3
Runcu, Rumunia, 169 G7
Rundeng, Indonezja, 246 K3, 241 D1
Rundēni, ZSRR, 197 F9
Ründeroth, NRF, 107 B4
Rungan, Sungai—, rz., Indonezja, 241 E4
Runge, Stany Zjedn., 318 K7
Rungiri, Kenia, 294 c2
Rungis, Francja, 140 c3
Rungsted, Dania, 116 B3
Rungwa, Tanzania, 291 D6
Rungwa, rz., Tanzania, 291 D6
Rungwa West, Tanzania, 293 A4
Rungwe, Tanzania, 293 B5
Rungwe Mount, g., Tanzania, 293 B5, 291 D6
Runheji, Chiny, 232 J4
Runka, Nigeria, 287 C14
Runkel, NRF, 107 C6
Runn, jez., Szwecja, 121 B13
Runnemede, Stany Zjedn., 322 I7
Runni, India, 255 F10
Running Water Creek, rz., Stany Zjedn., 318 H4-5
Runović, Jugosławia, 162b e8
Runowo, Polska, 86 C14
Rünthe, NRF, 110 b7
Runton Range, wzg., Australia, 369 D4
Runtu, Afryka Południowo-Zachodnia, 291 F3
Ruoqiang (Czarhlik), Chiny, 223 D4
Ruoshui (Edzin-gol), rz., Chiny, 223 CD6-7
Ruotsalainen, jez., Finlandia, 197 A7
Rupa, Jugosławia, 168 a17, 163 D3
Rupanco, Lago—, jez., Chile, 359 H2-3
Rupar, India, 255 B1, 253 D5
Rupat, Pulau—, w., Indonezja, 246 K5-6, 241 D2
Rupbās, India, 255 F2
Rupea, Rumunia, 169 E11
Rupel, rz., Belgia, 115 n15
Rupelmonde, Belgia, 115 n15
Rupert, Stany Zjedn., 320 B3
Rupert, Stany Zjedn., 323 E7
Rupert House → Fort Rupert
Rupert River, rz., Kanada, 300 H10
Rupienica, Polska, 91 k11
Rupinpiccolo, Włochy, 168 n15
Rupnārāyan, rz., India, 256 G2
Ruppendorf, NRD, 99 a7
Rupperswil, Szwajcaria, 158 a1
Rupperta, Wybrzeże—, fizj., Antarktyda, 66 8
Ruppertenrod, NRF, 107 B8
Ruppertsgrün, NRD, 99 b2
Ruppichteroth, NRF, 107 B4
Ruppiner Kanal, kan., NRD, 102 F15-16
Ruppiner oder Rhin See, jez., NRD, 102 F15-16, 82 D12
Rupsa, India, 256 H2
Ruptawa, Polska, 98 a26
Rupununi, rz., Gujana, 352 F13
Ruqī, Ar—, Arabia Saudyjska, 266 H12
Rur, rz., NRF, 101 I2, 81 F6
Rurā, India, 255 F4
Rural Hall, Stany Zjedn., 332 E1
Rurberg, NRF, 107 B2
Rurgwe, Rodezja, 293 H4
Rūrkelā, India, 254 H9, 249 D6
Rurki, India, 255 C2, 253 E5, 249 C5
Rurrenabaque, Boliwia, 357 F8, 343 F4
Rurstausee, zb., NRF, 107 B2-3
Rurutu, w., Polinezja Francuska, 366 F12
Rury Bonifraterskie, Polska, 91 o16
Rury Jezuickie, Polska, 91 o16
Rury Świętego Ducha, Polska, 91 no16
Rury Wizytkowskie, Polska, 91 no16
Rurzyca, rz., Polska, 85 EF2
Rus, Rumunia, 169 C8
Rusałka, Jezioro—, jez., Polska, 91 h9
Rusambo, Rodezja, 293 F5, 291 F6
Rušan, ZSRR, 210 G6, 209 g15
Rušaněsłii-de-Jos, Rumunia, 169 J10
Rušani, Jugosławia, 167 G4
Rusanov, ZSRR, 195 C10
Rusanovka, ZSRR, 196 C12
Rusanovo, ZSRR, 188 A25
Rušanskij chrebet, g., ZSRR, 210 G6-7
Rusape, Rodezja, 293 G5
Rusawi, rz., Rodezja, 293 G4
Rusca-Montană, Rumunia, 169 F5
Ruşchiţa, Rumunia, 169 F5
Ruse, miasto, adm., Bułgaria, 173 B8, 142 C20
Ruşeifa, Er—, Jordania, 146 j8
Rusenski Lom, rz., Bułgaria, 173 B8-9
Ruşeţu, Rumunia, 170 H15
Rush City, Stany Zjedn., 327 C2
Rushan, Chiny, 231 F9, 227 C10
Rushanhe, rz., Chiny, 231 EF9
Rushford, Stany Zjedn., 327 E3, 317 D10
Rushikesh, India, 255 B3, 253 D6
Rushmere, Stany Zjedn., 319 H3
Rushtown, Stany Zjedn., 331 a6
Rushuihe, rz., Chiny, 227 D3
Rushville, Stany Zjedn., 313 F5
Rushville, Stany Zjedn., 327 H4, 317 E10
Rushworth, Australia, 373 F5, 370 G9
Rusiec, Polska, 89 C9
Rusiec, Polska, 91 c1, 94 f6
Rusinowa, Polska, 89 a22, 92 p19
Rusinowa, Polska, 85 D5
Rusinowo, Polska, 88 Przemysł mineralny
Rusinów, Polska, 94 c3
Rusk, Stany Zjedn., 318 J8
Ruska Wieś, Polska, 93 I18
Ruska Wieś, Polska, 93 I21
Ruské, Czechosłowacja, 98 E22
Ruskeasuo [Brunakärr], Finlandia, 123 q35
Rusken, jez., Szwecja, 121 E12
Ruski Bród, Polska, 90 C13
Ruski Krstur, Jugosławia, 167 G7
Ruskie Piaski, Polska, 90 D18
Ruskin, Kanada, 306 Górnictwo
Rusko, Polska, 92 p19
Rusko, Polska, 93 e13
Rusko Selo, Jugosławia, 167 G10
Rusne, ZSRR, 197 G3
Rusokastrenska reka, rz., Bułgaria, 173 DE11
Rusokastro, Bułgaria, 173 E11
Rusová, Czechosłowacja, 99 c5
Rusowo, Polska, 93 I11
Ruspoli → Chamo
Russas, Brazylia, 344 D10
Russbach, Austria, 162a b5
Russbach, Austria, 162a b6
Russbach, rz., Austria, 98 G11, 167 B2
Russbach, rz., Austria, 162a b5
Russberg, g., Austria, 162a b6
Russee, NRF, 109 A8
Russein, Szwajcaria, 161 Górnictwo
Russel Point, przyl., Kanada, 303 D17
Russell, Kanada, 304 H20
Russell, Stany Zjedn., 317 F6
Russell, Stany Zjedn., 325 D5
Russell Island, w., Kanada, 299 D6
Russell Islands, w., Wyspy Salomona, 380 q22
Russell Range, g., Australia, 372 d6
Russells Point, Stany Zjedn., 328 H11
Russellville, Stany Zjedn., 313 G4
Russellville, Stany Zjedn., 314 H4
Russellville, Stany Zjedn., 318 H9, 309 D8
Russellville, Stany Zjedn., 319 C5
Rüsselsheim, NRF, 110 m17, 107 D6, 81 FG8
Russenes, Norwegia, 123 I21
Russey, Le—, Francja, 160 b18, 157 B3
Russian Mission, Stany Zjedn., 303 F8
Russian River, rz., Stany Zjedn., 330 BC1, 323 G2
Russiaville, Stany Zjedn., 327 H8
Russikon, Szwajcaria, 158 a4
Russka, ZSRR, 197 D10
Russkaja Bujlovka, ZSRR, 196 C19
Russkaja Gavan', zaliv—, zat., ZSRR, 205 B7-8
Russkaja Pol'ana, ZSRR, 208 D12
Russkaja Teča, ZSRR, 201 G12
Russkaja Žuravka, ZSRR, 196 C19
Russkij Aktaš, ZSRR, 200 F24, 188 I23
Russkij Angas'ak, ZSRR, 201 G4
Russkij Brod, ZSRR, 199 I9
Russkij Kameškir, ZSRR, 202 A7
Russkij Kamlak, ZSRR, 208 E18
Russkij, ostrov— (Wyspa Rosyjska), w., ZSRR, 205 B15-16
Russkij pervyj, ZSRR, 204 E10
Russkij Sars, ZSRR, 201 F7
Russkij Turek, ZSRR, 200 D22
Russkij Vožoj, ZSRR, 201 F3
Russkij Zavorot, mys—, przyl., ZSRR, 188 B24
Russkoje, ZSRR, 86 B14
Russkoje Dobrino, ZSRR, 200 G24
Russvik, Norwegia, 123 e7-8
Rust, De—, Republika Południowej Afryki, 290a E5
Rustajskij, Z

Sabha, Wāḥāt—, źr., Libia, 274 C8
Sabhah, adm., Libia, 282 F14
Sabi, rz., Rodezja, 293 H5, 292 G6 → Save, Rio—
Sabicy, ZSRR, 197 D11
Sabidana, Gebel—, g., Sudan, 279 A3, 275 E13
Sabie, Republika Południowej Afryki, 290a A9
Sabierivier, rz., Republika Południowej Afryki, 290a A9
Sabile, ZSRR, 197 E4, 187 H8
Sabina, reg., Włochy, 153 F7
Sabinal, Meksyk, 335 B6
Sabinal, Stany Zjedn., 318 K6
Sabinal, Cayo—, w., Kuba, 338 C5, 340 C6
Sabiñánigo, Hiszpania, 150 B11
Sabinas, Meksyk, 336 D9
Sabinas Hidalgo, Meksyk, 336 D9
Sabinas, Río—, rz., Meksyk, 336 D9
Sabinas, Río—, rz., Meksyk, 336 D10
Sabine, Góra—, g., Antarktyda, 66 13
Sabine Lake, jez., Stany Zjedn., 318 K9
Sabine Land, reg., Svalbard, 70 b8
Sabine Peninsula, ptw., Kanada, 303 C19
Sabine River, rz., Stany Zjedn., 318 J9, 309 E8
Sabini, Monti— (Góry Sabińskie), g., Włochy, 153 F7
Sabinópolis, Brazylia, 364 B5, 361 G5
Sabinov, Czechosłowacja, 98 E20
Sabinów, Polska, 92 ż29
Sabińskie, Góry → Sabini, Monti—
Sabirabad, ZSRR, 204 H14
Šabla, Bułgaria, 173 B14
Sabl'a, gora—, g., ZSRR, 188 D26
Šabla, nos—, przyl., Bułgaria, 164 F17
Sablayan, Filipiny, 242 B6
Sable, Cape—, przyl., Kanada, 300 J12
Sable, Cape—, przyl., Stany Zjedn., 314 M7, 310 F10
Sable, Ile de—, w., Nowa Kaledonia, 370 C11-12
Sable Island, w., Kanada, 300 J14
Sable Island, w., Stany Zjedn., 331 g12
Sable Island Bank, podwodn., 300 J13-14
Sablé-sur-Sarthe, Francja, 137 E6
Sables-d'Olonne, Les—, Francja, 137 F5
Sables-d'Or-les-Pins, Francja, 133 G8
Sables, Lac aux—, jez., Kanada, 328 B12
Sables, Rivière aux—, rz., Kanada, 328 B12
Sablettes, Anse des—, zat., Francja, 144 g8
Sablettes, Les—, Francja, 144 g8
Šablinskoje, ZSRR, 203 D9, 192 G12
Šabliš, ozero—, jez., ZSRR, 201 F11, 188 H27
Šablykino, ZSRR, 199 I7
Šabo, ZSRR, 195 G9
Sabóia, Portugalia, 149 G3
Sabon Birni, Nigeria, 286 C14
Sabonkafi, Niger, 287 B15
Sábor, rz., Portugalia, 149 C5
Sabou, Górna Wolta, 286 C10
Sabrina, Wybrzeże—, fizj., Antarktyda, 66 17-18
Šabrovskij, ZSRR, 201 F10
Sabrūm, India, 256 F6, 254 H12
Sabuda, Pulau—, w., Indonezja, 242 E8
Sabugal, Portugalia, 149 D4
Sabula, Stany Zjedn., 327 F4
Šabunči, ZSRR, 204 H15, 192 i15
Šaburovo, ZSRR, 201 C12
Saburtalo, ZSRR, 193 q17
Säby, Szwecja, 116 B5
Şabyā, Aṣ—, Arabia Saudyjska, 279 B6, 257 F5
Sábyjön, jez., Szwecja, 123 g15
Sabz Pūshān, Kūh-e—, g., Iran, 261 G6
Sabzavār → Shīndand
Sabzevār, Iran, 261 C8
Sabzī Mandī, India, 254 c19
Sabzvārān, Iran, 261 G8
Sac City, Stany Zjedn., 317 D8
Sac River, rz., Stany Zjedn., 317 G9
Saca, g., Rumunia, 169 D11
Sacaca, Boliwia, 358 H8
Sacandaga Reservoir, zb., Stany Zjedn., 320 B1, 329 E20-21
Sacandaga River, rz., Stany Zjedn., 320 B1, 329 E20
Sacanta, Argentyna, 360 D1
Săcărîmbu, Rumunia, 169 F7
Sacavém, Portugalia, 148 Energetyka
Sacca Sèssola, Włochy, 153 b15
Sačchere, ZSRR, 203 F9, 192 H12
Sacco, rz., Włochy, 153 G8
Sacedón, Hiszpania, 149 D9
Săcel, Rumunia, 169 B9
Săcele, Rumunia, 170 F12
Săcele, Rumunia, 170 i18
Săcelu, Rumunia, 169 G8
Sachajevo, ZSRR, 201 H6
Sachalin, ostrov—, w., ZSRR, 215 C12-13, 212 F14-15, 184 D15
Sachalinskaja oblast', adm., ZSRR, 211 FG14, 211 FH15-16, 180 DE15, 180 DE15-16
Sachalinskij zaliv (Zatoka Sachalińska), zat., ZSRR, 215 AB11-12, 212 F14, 184 D15
Šachand, ZSRR, 206 e17
Sachanina, mys—, przyl., ZSRR, 188 A24
Sacharnaja Golova, gora—, g., ZSRR, 203 D3
Sacharnaja Golova, gora—, g., ZSRR, 215 D6
Šachbuz, ZSRR, 204 i11
Šachdag, gora—, g., ZSRR, 204 G13
Šachdagskij chrebet, g., ZSRR, 204 H11
Šachdara, rz., ZSRR, 210 G6-7
Šachdarinskij chrebet, g., ZSRR, 210 G6-7
Šache, rz., ZSRR, 194 D3, 203 E5
Šachi, ZSRR, 206 D4
Sachigo River, rz., Kanada, 300 GH7
Sachipi, ZSRR, 206 a14
Sachnovščina, ZSRR, 196 D14, 191 E8
Sačhŏn, Korea Pd., 235 H5
Šachova kosa, mierz., ZSRR, 204 H16
Šachovskaja, ZSRR, 199 E7, 187 H14
Sachoyoj, Argentyna, 360 B2
Šachrinau, ZSRR, 210 F5
Šachris'abz, ZSRR, 210 F4, 209 g14
Šachristan, ZSRR, 210 F5
Šachristan, pereval—, przeł., ZSRR, 210 F5
Šachrovka, ZSRR, 200 C24
Sachs Harbour, Kanada, 303 D15
Sachsa, Bad → Bad Sachsa
Sachsein, Szwajcaria, 158 c1
Sachsen (Saksonia), reg., NRD, 102 i15-18, 82 EF12-14
Sachsenberg, NRF, 101 i7
Sachsenhagen, NRF, 101 G8
Sachsenhausen, NRD, 102 F16
Sachsenhausen (Sachsenhauser*), NRF, 101 i8
Sachsenhausen, NRF, 110 I18-19
Sachsenwald, reg., NRF, 101 D10
Sächsische Schweiz (Saska Szwajcaria), reg., NRD, 99 ef10-12, 108 B17-18, 82 EF13-14
Sächsische Tieflandsbucht (Nizina Saska), niz., NRD, 102 Hi14-15
Sächsisches Bergland (Pogórze Saskie), wzg., NRD, 108 B15-17
Šachta, ZSRR, 201 C7, 188 G25
Šacht'orsk, ZSRR, 196 E17
Šacht'orsk, ZSRR, 215 D12, 212 G14
Šacht'orskij (Šacht'orekij*), ZSRR, 212 D21
Šachty, ZSRR, 196 F19, 191 F11, 179 E5
Šachunja, ZSRR, 200 D18, 188 H20, 179 D5
Sacile, Włochy, 153 C7
Šack, ZSRR, 195 B2
Šack, ZSRR, 199 G13, 192 C11-12
Šack, ZSRR, 198 F6
Sackets Harbor, Stany Zjedn., 329 E18
Säckingen, NRF, 107 H5, 81 i7
Saclay, Francja, 140 c2
Saco, Stany Zjedn., 329 E24, 313 D12
Saco, Stany Zjedn., 323 B10
Sacquoy Head, przyl., Wielka Brytania, Orkady, 127 d20
Sacramento, Brazylia, 364 C1, 362 G3
Sacramento, Stany Zjedn., 330 C3, 324 G3, 309 D2
Sacramento, Stany Zjedn., 331 b6
Sacramento Mountains, g., Stany Zjedn., 318 Hi3, 309 E5-6
Sacramento, Pampa del—, fizj., Peru, 357 BC3-4, 343 E2
Sacramento River, rz., Stany Zjedn., 330 BC3, 323 FG2-3
Sacramento, Serra do—, g., Brazylia, 364 C1-2
Sacramento Valley, dol., Stany Zjedn., 330 AC2-3, 323 FG2-3
Sacrow-Paretzer Kanal, kan., NRD, 100 c1
Săcueni, Rumunia, 169 C5
Sačurov, Czechosłowacja, 98 F21
Sada-misaki, przyl., Japonia, 237 F5
Sádaba, Hiszpania, 150 B10
Sādābād, India, 255 E3
Sadaga, chrebet—, g., ZSRR, 215 G8
Sadalgi, India, 252 C2
Sadani, Tanzania, 291 D7
Sadar Bazār, India, 254 d19
Sadari, Tandjung—, przyl., Indonezja, 240d m16
Sadāshivpeta, India, 252 C3
Saddle Brock, Stany Zjedn., 321 B3
Saddle River, Stany Zjedn., 321 A3
Saddle River, rz., Stany Zjedn., 321 B3
Saddleworth, Wielka Brytania, 131 B6
Sade, Etiopia, 279 GH4
Sade, Nigeria, 287 D16
Sadgora, ZSRR, 195 E4
Sādhaura, India, 255 B2
Sādhuhāṭī, Pakistan, 256 F4
Sadīj, rz., Iran, 261 I9
Sadina, Bułgaria, 173 C9
Sadiola, Mali, 285 C5, 273 F3
Sādiqābad, Pakistan, 253 E2
Sadirlari, gora—, g., ZSRR, 194 E8
Sadiyā, India, 254 F14, 250 C9
Sa'diya, As—, Irak, 266 E11
Sa'diya, Hawr as—, jez., Irak, 266 F12
Sadki, Polska, 85 E8
Sadkowice, Polska, 90 B13
Sadków, Polska, 91 s21, 92 o21
Sadków, Polska, 91 q19
Sadków, Polska, 94 k13
Sadlinki, Polska, 85 D11
Sado, rz., Portugalia, 149 F3, 141 E2
Sado, w., Japonia, 238 A11, 216 i10
Sado, Estuario del—, est., Portugalia, 149 F3
Sadon, ZSRR, 204 F9, 192 H12
Sadova, Rumunia, 169 J8
Sadovec, Bułgaria, 173 C5
Sadovniki, ZSRR, 193 c3
Sadovo, Bułgaria, 168 j11
Sadovo, Bułgaria, 173 E6
Sadovoje, ZSRR, 194 C2
Sadovoje, ZSRR, 202 F5, 192 F13
Sadovoje, ZSRR, 204 C10
Sadovoje pervoje, ZSRR, 202 B1, 192 D11
Sadowa, Polska, 91 a1
Sadowie, Polska, 94 j14, 90 D14
Sadowne, Polska, 86 F17
Sadr, Pakistan, 258 h21
Sadrapur, India, 255 E6
Sādri, India, 253 G3, 249 C4
Sadriči, ZSRR, 200 C20
Sadrino, ZSRR, 206 D4
Sadrinsk, ZSRR, 207 B7, 205 F8, 179 D7
Sadská, Czechosłowacja, 97 C7
Sadu, Rumunia, 169 F9
Sāduragiri, g., India, 252 G3
Sady, Polska, 92 p18
Sadyba, Polska, 91 b3
Sadychly, ZSRR, 204 G11
Sadyvar, ZSRR, 209 c6
Sadžavacho, ZSRR, 194 G8
Šadzud, ZSRR, 210 G7
Sae Islands, w., Nowa Gwinea Australijska, 379 s25
Sæby, Dania, 121 E8
Saedo, Japonia, 240b C1
Saeki, Japonia, 237 G4, 216 L6
Saeki-wan, zat., Japonia, 237 F4-5
Saelices, Hiszpania, 149 E9
Saerbeck, NRF, 101 G5
Saertu, Chiny, 233 B6
Saeul, Luksemburg, 113 E8
Şafā, Eṣ—, fizj., Syria, 265 F7
Safāga, Gezīra—, w., ZRA, 278 F7
Safāja, reg., Arabia Saudyjska, 257 D4
Safakis → Ṣafāqis
Safakulevo, ZSRR, 201 H12, 207 C7
Safaniya, Arabia Saudyjska, 261 H4, 257 D6
Ṣafāqis [Ṣfāqs], miasto, adm., Tunezja, 282 C13
Safar, Afganistan, 262 F11
Šafárikovo, Czechosłowacja, 98 G18
Safarovo, ZSRR, 201 H5
Safata Bay, zat., Samoa Zachodnie, 380 el6
Safed, Āb-i—, rz., Afganistan, 262 C12-13
Safed Khirs, g., Afganistan, 262 BC15
Safed Koh, g., Afganistan, 262 D11
Safed Koh, g., Afganistan, 262 D14-15
Ṣaff, Eṣ—, ZRA, 278 C4
Säffle, Szwecja, 121 C10, 118 G20
Safford, Stany Zjedn., 324 J9
Saffron Walden, Wielka Brytania, 128 i12
Sāfī, Jordania, 146 I6
Sāfī, As—, źr., Arabia Saudyjska, 266 i13
Safia, Hamada—, pust., Mali, 273 D5
Safid Dasht, Iran, 261 E5
Safid', Kūh-e—, g., Iran, 261 DE3
Safīd Rūd, rz., Iran, 261 C4
Safīdābeh, Iran, 262 F10
Safidon, India, 255 C1
Safipur, India, 255 F5, 253 F7
Safiras, Serra das—, g., Brazylia, 361 G6
Sāfītā, Syria, 265 E7
Ṣāfiya, Eṣ—, Sudan, 274 E12
Safjanovo, ZSRR, 213 C4
Safonovo, ZSRR, 199 F5, 191 B7
Safonovo, ZSRR, 188 D20
Saforcada, Argentyna, 363 D2, 360 F2
Safotu, Samoa Zachodnie, 380 e5
Safraköy, Turcja, 145 d6
Safranbolu, Turcja, 265 B5
Šafranovo, ZSRR, 201 i4, 207 D3
Ṣafṭ, Baḥr—, kan., ZRA, 278 B4
Saft el-Laban, ZRA, 275 h24
Sag Harbor, Stany Zjedn., 320 F5, 329 H22
Sag Sag, Nowa Gwinea Australijska, Archipelag Bismarcka, 379 t25, 365 D6
Saga, miasto, adm., Japonia, 237 F3, 216 L6
Saga, Japonia, 237 E2, 216 K5
Saga, Japonia, 237 F6
Sagae, Japonia, 238 A13, 216 i11
Sagaing → Sitkaing
Sagala, Mali, 285 B7
Sagallo, Somali Francuskie, 279 E6
Sagami-nada, zat., Japonia, 238 D12, 216 K10
Sagami-wan, zat., Japonia, 240b E1
Sagamihara, Japonia, 238 D12
Sagamore, Stany Zjedn., 328 H15
Sagamore Beach, Stany Zjedn., 320 E8
Sagån, rz., Szwecja, 122 C14
Šagan, rz., ZSRR, 208 EF15
Saganaga Lake, jez., Kanada/Stany Zjedn., 313 A2, 300 i7
Saganoseki, Japonia, 237 F4, 216 L6
Sagany, ozero—, lag., ZSRR, 170 F20, 195 H8-9
Sāgar, India, 253 H6, 249 D5
Sāgar, India, 252 D2, 249 F5
Sāgar, w., India, 256 H3, 254 i10-11
Sagar-Čaga, ZSRR, 262 C10
Sagara, Japonia, 238 E11
Sagard, NRD, 102 B17
Sāgardīghī, India, 256 E3
Sagaredžo, ZSRR, 204 G11, 192 i13
Sagari, Korea Pd., 235 H3
Sagat, ZSRR, 208 G16
Sagavanirktok River, rz., Stany Zjedn., 303 E11
Sagewin, Selat—, cieśn., Indonezja, 242 E7-8
Saghand Kūh, g., Iran, 261 E7
Saghbīn, Liban, 146 g7
Sághegy, g., Węgry, 167 D3
Saghez, Iran, 261 C3
Saghīr, El-Baḥr eṣ—, kan., ZRA, 278 A4
Ṣaghrō', Djebel—, g., Maroko, 281 E4-5
Sagiás Óros, g., Grecja, 175 G15
Sāgiet Sīdī Yoūsef, Algeria, 154 L3
Sagil, Mongolia, 208 E21
Sāgileru, rz., India, 252 D4
Saginaw, Stany Zjedn., 328 E11, 313 D6, 310 C10
Saginaw Bay, zat., Stany Zjedn., 328 DE11, 313 CD6, 310 C10
Sagittarius Ridge, g., Stany Zjedn., 333 m13
Sagiz, ZSRR, 192 E18, 209 e11
Sagiz, ZSRR, 192 F17
Sagiz, rz., ZSRR, 192 E18, 209 e11
Şaglek Bay, zat., Kanada, 300 G13
Šaglyteniz, ozero—, jez., ZSRR, 207 C11, 205 G9
Sagna, Rumunia, 170 D15
Sagola, Stany Zjedn., 327 B6
Šagonar, ZSRR, 213 D2, 180 D10
Sagone, Francja, Korsyka, 137 a16
Sagone, Golfe de—, zat., Francja, Korsyka, 137 a16
Sagra, La—, g., Hiszpania, 150 G9
Sagres, Portugalia, 149 G3
Sagres, Ponta de—, przyl., Portugalia, 149 H3
Sagsajn gol, rz., Mongolia, 208 F20
Sagua de Tánamo, Kuba, 338 C6
Sagua la Grande, Kuba, 338 B3, 339 C5
Saguache, Stany Zjedn., 324 G10
Saguaro National Monument, rez., Stany Zjedn., 324 J8
Saguenay River, rz., Kanada, 300 i11-12
Saguía El-Hamra, reg., Sahara Hiszpańska, 281 G2-3
Saguía El Hamra, Uad—, ued, Sahara Hiszpańska, 273 C3
Sagunovka, ZSRR, 196 D11
Sagunto, Hiszpania, 150 E11, 141 E6
Saguny, ZSRR, 196 C18
Sagutjevo, ZSRR, 199 I5
Ságvar, Węgry, 168 g10
Sagwara, India, 253 H4
Sagyndyk, mys—, przyl., ZSRR, 204 D16
Sāh, India, 255 G5
Sahāb, Jordania, 146 k8
Sahāba, Sudan, 274 E12
Sahagún, Hiszpania, 149 B6
Sahagún, Kolumbia, 351 C5
Saham, Oman, 261 i8
Sahand, Kūh-e—, g., Iran, 261 C3
Sahār, India, 255 G9
Sahara, pust., Afryka, 273 D3-12, 272 D3-8 → Ṣaḥrā', Eṣ—
Sahara Hiszpańska, polit., 273 CD2-4, 33-34 G16
Saharanpur, India, 255 C2, 253 D5, 249 C5
Saharsā, India, 256 D1, 254 G10
Sahasrām, India, 255 H9, 254 G9, 249 D6
Sahaswān, India, 255 D3, 253 E6
Sahatsa Khan, Syjam, 245 D6
Ṣahbā, Wādī aṣ—, ued, Arabia Saudyjska, 261 j14
Sahe, Chiny, 254 E9, 223 F4
Sāhebgañj, India, 256 D2, 254 G10, 249 C7
Sahel, reg., Mauretania, Mali, 285 B5-7, 273 EF3-4
Sahibgañj, India, 255 F9, 254 F9
Sāhibī, rz., India, 255 D1
Sāhiliya, Irak, 266 F10
Şahin, Turcja, 176 B19
Şahinli, Turcja, 145 g11
Sāhīwāl [Montgomery], Pakistan, 253 D3, 249 B4
Sāhlwāl, Pakistan, 253 D3
Sahiyā, India, 255 B2
Sahl ar-Rakba, fizj., Arabia Saudyjska, 257 E5
Sahlenburg, NRF, 109 C2, 101 D7
Saḥm el-Djoūlān, Syria, 146 i7
Ṣahn, Aṣ—, równ., Arabia Saudyjska, 266 G10
Ṣahneh, Iran, 261 D3
Sahnin, Izrael, 146 I6
Ṣaḥrā' el-Gharbiya, Eṣ— (Pustynia Zachodnia), adm., ZRA, 278 B1-2
Ṣaḥrā', Eṣ— (Sahara), pust., Afryka, 281 F3-13
Ṣaḥrā', Gebel—, g., ZRA, 278 DE7
Sahuaripa, Meksyk, 335 C5
Sahuayo de Díaz, Meksyk, 336 G8
Sahul Shelf (Szelf Sahulski), podwodn., 369 AC4-6
Sāhy, Czechosłowacja, 98 G15
Sahyadri [Pashchim Ghāt] (Ghaty Zachodnie), g., India, 252 AE1-2, 249 DF4-5
Sai, Japonia, 240a F2
Sai, rz., India, 255 G7, 253 G8, 249 C6
Sai Buri, Syjam, 246 I5
Sai Cinza, Brazylia, 344 E6
Sai-gawa, rz., Japonia, 238 C10-11
Sai Gon (Sajgon), Wietnam Pd., 240d, 246 G8
Sai Gon, Sông—, rz., Wietnam Pd., 240d e6, 246 G8
Sai Tso Wan, Hongkong, 228 b14
Sai Wan, zat., Hongkong, 228 b14
Sai Yok, Syjam, 245 E4
Saia Faliciotto, rz., Włochy, 145 k14
Saibai, w., Papua, 379 t24, 370 A8
Sa'id Bundās, Sudan, 274 G10
Ṣa'īd, Eṣ— (Górny Egipt), reg., ZRA, 278 EG4-5
Saïda, miasto, adm., Algeria, 281 C8, 141 G7, 273 B6
Ṣaïdā (Sydon), Liban, 146 g6, 265 F6, 143 H24
Ṣaidā, Syria, 146 i8
Saïda, Djebel—, g., Algeria, 281 C8
Saidaiji, Japonia, 237 E7
Saidarpēttai, India, 252 E5
Sa'īdia, Es—, Maroko, 281 C6, 141 G5
Saidor, Nowa Gwinea Australijska, 379 t25
Saidpur, India, 255 G8, 253 G8
Saidpur, Pakistan, 256 D3, 254 G11, 250 C7
Saidpur, Pakistan, 256 D4
Saidu, miasto, adm., Pakistan, 253 B3, 249 B4
Saignelégier, Szwajcaria, 160 a20, 157 B3
Saigō, Japonia, 237 C6
Saih, As—, Arabia Saudyjska, 261 i3
Saijō, Japonia, 237 F6, 216 L7
Saijō, Japonia, 237 E5
Saijō, Japonia, 237 E6
Saikhōvāghāt, India, 254 F14
Sailana, India, 253 H4
Saile, g., Austria, 162a i13
Sailimuhu (Sairam-nur), jez., Chiny, 208 H16, 223 C3
Sailolof, Indonezja, 242 E8
Sailu, India, 252 B3, 249 E5
Šaim, ZSRR, 188 F29, 205 E8
Saimaa, jez., Finlandia, 187 F10-11
Saimaan kanava, kan., Finlandia, 197 AB10
Saimaji, Chiny, 235 C1
Saimbeyli, Turcja, 265 C7
Sain Alto, Meksyk, 334 Gospodarka
Saindak, Pakistan, 262 G10
Sainghin-en-Mélantois, Francja, 140 j12-13
Sainghin-en-Weppes, Francja, 140 j11
Saint Abb's Head, przyl., Wielka Brytania, 127 F9
Saint-Adelphe, Kanada, 329 B22
Saint-Affrique, Francja, 137 j9
Saint-Agapit, Kanada, 329 B23
Saint-Agrève, Francja, 138 G11
Saint-Aignan, Francja, 137 E8
Saint-Alban, Francja, 133 G7
Saint-Alban, Kanada, 329 B22
Saint-Alban-des-Villars, Francja, 157 F2
Saint Albans, Stany Zjedn., 329 D21, 313 C11, 310 C12
Saint Albans, Stany Zjedn., 321 C5
Saint Albans, Wielka Brytania, 132 cd10, 134 A12, 128 J11
Saint Alban's Head, przyl., Wielka Brytania, 133 C8
Saint-Alexis-des-Monts, Kanada, 329 B21
Saint-Amand, Francja, 113 G6
Saint-Amandin, Francja, 138 h21
Saint-Amand-les-Eaux, Francja, 113 D3, 137 B10
Saint-Amand-Mont-Rond, Francja, 137 F9
Saint-Amant-Tallende, Francja, 138 g23
Saint-Ambroix, Francja, 138 H11
Saint-Amour, Francja, 138 F12
Saint-André, Francja, 140 j12
Saint-André, Francja, 144 b4
Saint-André, Francja, 144 d5
Saint-André, Reunion, 292 f12
Saint André, Cap—, przyl., Republika Malgaska, 292 I16
Saint-André-de-Cubzac, Francja, 137 GH6
Saint-André-de-l'Eure, Francja, 134 G15, 137 D8
Saint-André-le-Haut, Francja, 144 i10
Saint André, Plaine de—, równ., Francja, 134 G15
Saint Andrews, Wielka Brytania, 127 E9
Saint Anne, Stany Zjedn., 327 G7
Saint Anne's, Wielka Brytania, 131 AB1
Saint Ann's Bay, Jamajka, 340 D6
Saint-Anselme, Kanada, 329 B24
Saint Ansgar, Stany Zjedn., 327 E2
Saint Anthony, Kanada, 300 H14
Saint Anthony, Stany Zjedn., 323 E8
Saint-Antoine, Francja, 144 b4
Saint Antoine, Mauritius, 292 i14
Saint Arnaud, Australia, 373 F4
Saint Arnaud Hills, wzg., Kanada, 303 C19
Saint-Arnoult-sur-Yvelines, Francja, 134 G16
Saint-Auban, Francja, 138 i13
Saint-Aubin, Szwajcaria, 160 c19, 157 C3
Saint Aubin, Wielka Brytania, Wyspy Normandzkie, 133 F8
Saint-Aubin-d'Aubigné, Francja, 133 H9
Saint-Aubin-du-Cormier, Francja, 133 H10, 137 D5
Saint-Aubin-sur-Aire, Francja, 113 G7
Saint Augustin, Baie de—, zat., Republika Malgaska, 292 j16
Saint Augustin, River—, rz., Kanada, 300 H14
Saint-Augustin-Saguenay, Kanada, 300 H14
Saint Augustine, Stany Zjedn., 314 K7, 310 F10
Saint-Aulaye, Francja, 137 G7
Saint Austell, Wielka Brytania, 133 D3, 128 K7
Saint Austell Bay, zat., Wielka Brytania, 133 D3
Saint-Avold, Francja, 107 E3, 138 C13
Saint-Aygulf, Francja, 144 j12
Saint-Babel, Francja, 138 g24
Saint-Barnabé, Francja, 144 c4
Saint-Barthélemy, Francja, 144 c4
Saint Barthélemy, w., Gwadelupa, Mate Antyle, 340 D10
Saint Barthélemy, Pic de—, g., Francja, 150 B13
Saint-Béat, Francja, 137 J7
Saint-Beauzire, Francja, 138 h24
Saint Bees Head, przyl., Wielka Brytania, 128 G8
Saint-Bel, Francja, 136 Surowce mineralne
Saint-Benoît, Reunion, 292 g12
Saint-Blaise, Szwajcaria, 160 b19, 157 B3
Saint-Blin, Francja, 113 H7
Saint Boniface, Kanada, 300 I6
Saint-Boniface, Kanada, 329 B22
Saint-Bonnet-de-Condat, Francja, 138 h22
Saint-Bonnet-de-Mure, Francja, 138 d20
Saint Boswells, Wielka Brytania, 127 F9
Saint-Brévin-les-Pins, Francja, 137 E4
Saint-Brice-en-Coglès, Francja, 133 H10
Saint-Brice-sous-Forêt, Francja, 140 ab3
Saint Brides Bay, zat., Wielka Brytania, 128 J6
Saint-Brieuc, Francja, 133 G7, 137 D4
Saint Brieuc, Baie de—, zat., Francja, 133 G7, 137 D4
Saint-Broladre, Francja, 133 G9
Saint-Calais, Francja, 137 E7
Saint-Camille, Kanada, 329 B24, 313 B12
Saint-Caradec, Francja, 133 H7
Saint-Carreuc, Francja, 133 H7
Saint-Casimir, Kanada, 329 B22
Saint-Cast, Francja, 133 G8, 137 D4
Saint Catharines, Kanada, 328 E15, 313 D8, 300 J10
Saint Catherine, Lake—, jez., Stany Zjedn., 320 B3
Saint Catherine Lock, zat., Kanada, 304 c23
Saint Catherine's Island, w., Stany Zjedn., 314 J7
Saint Catherine's Point, przyl., Bermudy, 70 i26
Saint Catherine's Point, przyl., Wielka Brytania, 132 h19, 133 C10, 128 K10
Saint-Céré, Francja, 137 H8
Saint-Cergue, Szwajcaria, 160 e16, 157 D2
Saint-Césaire, Kanada, 329 C21
Saint-Cézaire-sur-Siagne, Francja, 144 i13
Saint-Chamas, Francja, 144 a2
Saint-Chamond, Francja, 138 G11
Saint-Charles, Kanada, 329 B24
Saint Charles, Stany Zjedn., 317 F10, 310 D8
Saint Charles, Stany Zjedn., 327 E2
Saint Charles, Stany Zjedn., 327 G6
Saint Charles, Stany Zjedn., 328 E10
Saint Charles River, rz., Kanada, 299 cd28
Saint-Chély-d'Apcher, Francja, 137 H10
Saint-Chinian, Francja, 137 i9
Saint-Christophe, Francja, 133 H10
Saint Christopher [Saint Kitts], w., St Christopher [St Kitts], Nevis, Anguilla; Mate Antyle, 340 D10
Saint Christopher [Saint Kitts], Nevis, Anguilla, polit., 340 D10, 33-34 H11(10)
Saint Clair, Stany Zjedn., 328 F12
Saint Clair, Stany Zjedn., 329 H18
Saint Clair Haven, Stany Zjedn., 322 h12
Saint Clair, Lake—, jez., Australia, 373 i6
Saint Clair, Lake—, jez., Stany Zjedn. / Kanada, 328 F12, 313 D6, 310 C10
Saint Clair River, rz., Kanada, Stany Zjedn., 328 F12
Saint Clair Shores, Stany Zjedn., 322 i11, 328 F12
Saint-Clair-sur-Epte, Francja, 134 F16
Saint-Claude, Francja, 138 F12, 141 A9
Saint-Claude, Gwadelupa, 70 l27
Saint Clears, Wielka Brytania, 133 A4
Saint Cleer, Wielka Brytania, 133 D4
Saint-Clément, Francja, 107 F3
Saint-Cloud, Algeria, 150 i11
Saint-Cloud, Francja, 140 b2, 134 G17
Saint Cloud, Stany Zjedn., 317 C8, 309 B8
Saint Columb Major, Wielka Brytania, 133 D3
Saint Combs, Wielka Brytania, 127 D10
Saint-Côme, Kanada, 329 B21, 313 B11
Saint-Côme, Kanada, 329 B24
Saint-Cosme-de-Vair, Francja, 134 H13
Saint Croix, w., Wyspy Dziewicze Stanów Zjedn., 340 D9
Saint Croix Falls, Stany Zjedn., 327 C2
Saint Croix River, rz., Stany Zjedn., 327 C2, 317 BC9, 309 B8
Saint-Cyr-au-Mont d'Or, Francja, 138 d18
Saint-Cyrille, Kanada, 329 C22
Saint-Cyr-l'Ecole, Francja, 140 c1, 134 G17
Saint-Damien, Kanada, 329 B24
Saint-David-de-L'Aube-Rivière, Kanada, 299 d28
Saint David's, Wielka Brytania, 128 J6
Saint David's Head, przyl., Wielka Brytania, 128 J6
Saint David's Island, w., Bermudy, 70 i26
Saint-Denis, Francja, 140 b3, 134 F17
Saint-Denis, Kanada, 329 C21
Saint-Denis, Reunion, 292 f12
Saint Denis, Bayou—, zat., Stany Zjedn., 331 g9-10
Saint Denis-de-Gastines, Francja, 134 H11
Saint-Denis-du-Sig → Sig
Saint-Denis-sur-Sarthon, Francja, 134 H12
Saint-Denoual, Francja, 133 G8
Saint-Didier-au-Mont d'Or, Francja, 138 d18
Saint-Dié, Francja, 107 G3, 138 D13
Saint-Dizier, Francja, 113 G7, 138 D11
Saint-Donat, Francja, 138 h21
Saint-Donat, Kanada, 329 B20
Saint Elias, Mount—, g., Kanada/Stany Zjedn., 303 F12
Saint Elias Mountains (Góry Świętego Eliasza), g., Kanada/Stany Zjedn., 304 FG13
Saint Elie, Gujana Francuska, 353 E16
Saint-Elme, Francja, 144 g8
Saint-Ephrem, Kanada, 329 B24
Saint-Esprit, Martynika, 70 ab47
Saint-Estève, Francja, 144 a2
Saint-Étienne, Francja, 138 G11, 141 B9
Saint-Étienne-de-Baïgorry, Francja, 137 I5
Saint-Étienne-sur-Blesle, Francja, 138 h23
Saint-Eugène, Algeria, 281 a16
Saint-Évroult-Notre-Dame, Francja, 134 G13
Saint-Fargeau, Francja, 137 E10
Saint-Faustin, Kanada, 329 B20
Saint-Félix-de-Valois, Kanada, 329 B21
Saint-Flavien, Kanada, 329 B23
Saint-Florent, Francja, Korsyka, 137 a17
Saint Florent, Golfe de—, zat., Francja, Korsyka, 137 a17
Saint-Florentin, Francja, 137 D10
Saint-Flour, Francja, 137 G10
Saint-Fons, Francja, 138 d19
Saint Francis, Stany Zjedn., 317 F5
Saint Francis, Lake—, jez., Kanada, 329 C20
Saint Francis River, rz., Stany Zjedn., 318 H10, 310 D8-9
Saint Francisville, Stany Zjedn., 313 F4
Saint-François, Gwadelupa, 70 l28
Saint François Mountains, g., Stany Zjedn., 317 G10
Saint Francois, Rivière—, rz., Kanada, 329 C22, 313 C11
Saint-Gabriel-de-Brandon, Kanada, 329 B21
Saint-Gaudens, Francja, 137 i7
Saint-Gaultier, Francja, 137 F8
Saint-Gédeon-de-Beauce, Kanada, 329 C24
Saint-Genès-Champespe, Francja, 138 h21
Saint-Genis-Laval, Francja, 138 d18
Saint-Genis-les-Ollières, Francja, 138 d18
Saint-Genis-Pouilly, Francja, 160 f16
Saint George, Australia, 373 B7, 370 E9
Saint George, Bermudy, 70 i26
Saint George, Kanada, 328 E14
Saint George, Kanada, 300 I12
Saint George, Stany Zjedn., 314 i7
Saint George, Stany Zjedn., 324 H7
Saint-George, Szwajcaria, 160 d17
Saint George, Cape—, przyl., Kanada, 300 I14
Saint George Fjord, fiord, Grenlandia, 299 B15
Saint George Island, w., Stany Zjedn., 303 G7
Saint George Island, w., Stany Zjedn., 314 K5
Saint George Island, w., Wyspy Salomona, 380 q22
Saint George, Point—, przyl., Stany Zjedn., 323 F1
Saint George Range, g., Australia, 369 C4-5
Saint-Georges, Belgia, 113 C7
Saint George's, Grenada, Mate Antyle, 352 A12, 340 E10
Saint Georges, Gujana Francuska, 353 F17
Saint George's, Kanada, 300 I14
Saint-Georges, Kanada, 329 B22
Saint-Georges, Kanada, 329 B24, 313 B12
Saint Georges Bay, zat., Kanada, 300 I14
Saint-Georges-Buttavent, Francja, 134 H11
Saint George's Channel, cieśn., Nowa Gwinea Australijska, Archipelag Bismarcka, 379 st26
Saint George's Channel (Kanał Świętego Jerzego), cieśn., 128 j14-6
Saint-Georges-de-Reintembault, Francja, 133 G10
Saint-Georges-du-Vièvre, Francja, 134 F13-14
Saint George's Island, w., Bermudy, 70 i25-26
Saint-Georges-sur-Allier, Francja, 138 g24
Saint-Gérard, Belgia, 113 D6
Saint-Gérard, Kanada, 329 C23
Saint-Germain, Kanada, 329 C22
Saint-Germain-en-Laye, Francja, 140 b1, 134 G17
Saint-Germain, Forêt-de—, rośl., Francja, 140 b1
Saint-Germain-Lembron, Francja, 138 h23
Saint-Germain-lès-Corbeil, Francja, 140 d3
Saint-Germain-sur-Ay, Francja, 133 F9
Saint-Germain-sur-Meuse, Francja, 113 G8
Saint Germans, Wielka Brytania, 133 D4
Saint-Géron, Francja, 138 h24
Saint-Gervais-les-Bains, Francja, 160 g18, 157 E3
Saint-Gildas, Pointe de—, przyl., Francja, 137 E4
Saint-Gilles, Belgia, 115 I12-13
Saint-Gilles, Francja, 138 i11
Saint-Gilles-les-Bois, Francja, 133 G6
Saint-Gilles-Pligeaux, Francja, 133 H6
Saint-Gilles-sur-Vie, Francja, 137 F5
Saint-Gingolph, Szwajcaria, 160 e19, 157 D3
Saint-Girons, Francja, 137 J8
Saint-Goazec, Francja, 133 H5
Saint-Gobain, Francja, 113 E3, 137 C10
Saint-Gorgon-Main, Francja, 160 b17, 157 B2
Saint Gowan's Head, przyl., Wielka Brytania, 133 A3, 128 J7
Saint-Gratien, Francja, 140 b2
Saint-Guillaume, Francja, 144 k11
Saint-Guillaume, Kanada, 329 C22
Saint Helena, St

Saint-Pierre, Francja, 144 b2
Saint-Pierre, Kanada, 304 c23
Saint-Pierre, Martynika, 70 ab46
Saint-Pierre, Reunion, 292 g12
Saint Pierre, w., Saint Pierre i Miquelon, 300 i14
Saint Pierre Bank, podwodn., 300 i14
Saint-Pierre-d'Albigny, Francja, 157 E2, 138 G13
Saint-Pierre-de-Plesguen, Francja, 133 H9
Saint-Pierre-Eglise, Francja, 133 E10
Saint-Pierre-en-Port, Francja, 134 E13
Saint Pierre i Miquelon, w., polit., 300 i14, 33-34 E12-13
Saint-Pierre-le-Moutier, Francja, 137 F10
Saint-Pierre-Quilbignon, Francja, 140 g8, 133 H3
Saint-Pierre-sur-Dives, Francja, 134 F12
Saint-Pierre-sur-Orthe, Francja, 134 H12
Saint-Point, Lac-de—, jez., Francja, 160 c17, 157 C2
Saint-Pois, Francja, 134 G10
Saint-Pol, Francja, 134 D17, 137 B9
Saint-Pol-de-Léon, Francja, 133 G5, 137 D3
Saint-Poncy, Francja, 138 i23
Saint-Pons, Francja, 137 i9
Saint-Pons, Francja, 144 a4
Saint-Pourçain-sur-Sioule, Francja, 137 F10
Saint-Prex, Szwajcaria, 160 e17
Saint-Priest, Francja, 138 d19
Saint-Prix, Francja, 140 a2
Saint-Prix, Francja, 136 Surowce mineralne
Saint-Prosper, Kanada, 329 B24
Saint-Quay-Portrieux, Francja, 133 G7, 137 D4
Saint-Quentin, Francja, 113 E3, 137 C10
Saint Quentin, Canal de—, kan., Francja, 113 DE3, 137 BC10
Saint-Rambert, Francja, 138 G11
Saint-Rambert-l'Ile-Barbe, Francja, 138 d18-19
Saint-Raphaël, Francja, 144 J3, 138 i13
Saint-Raphaël, Kanada, 329 B24
Saint-Raymond, Kanada, 329 B23
Saint Regis River, rz., Stany Zjedn., 329 D20
Saint-Rémi, Kanada, 329 B20
Saint-Rémi, Kanada, 329 C21
Saint-Rémy, Francja, 134 G11
Saint Remy, Stany Zjedn., 320 E1
Saint-Rémy-de-Provence, Francja, 138 i11
Saint-Rémy-du-Plain, Francja, 134 H13
Saint-Rémy-du-Plein, Francja, 133 H9
Saint-Rémy-en-Bouzemont, Francja, 113 G6
Saint-Rémy-les-Chevreuse, Francja, 140 c1
Saint-Rémy-sur-Avre, Francja, 134 G15
Saint-Renan, Francja, 133 H3, 137 D2
Saint Rhémy, Włochy, 157 E4
Saint-Rigaud, Mont—, g., Francja, 138 F11
Saint-Riquier, Francja, 134 D16
Saint-Roch-de-Mékinac, Kanada, 329 B22
Saint-Romain, Francja, 144 d5
Saint-Romain-au-Mount d'Or, Francja, 138 c18
Saint-Romain-de-Colbose, Francja, 134 E13
Saint-Romuald-d'Etchemin, Kanada, 299 d28, 329 B23
Saint Rosalie, Stany Zjedn., 331 f10
Saint-Saëns, Francja, 134 E15
Saint Sampson, Wielka Brytania, Wyspy Normandzkie, 133 F7
Saint-Samson, Francja, 134 E16
Saint-Sandoux, Francja, 138 g23
Saint-Saturnin, Francja, 138 g23
Saint-Saturnin, Francja, 138 h22
Saint Saufliеu, Francja, 134 E17
Saint-Sauves-d'Auvergne, Francja, 138 g21
Saint-Sauveur-Lendelin, Francja, 133 F10
Saint-Sauveur-le-Vicomte, Francja, 133 F9
Saint-Savin, Francja, 137 F7
Saint-Servan, Francja, 133 G8, 137 D5
Saint-Sever, Francja, 137 i6
Saint-Sever-Calvados, Francja, 134 G10
Saint Sulpice, Szwajcaria, 160 c18
Saint-Sulpice-Laurière, Francja, 137 F8
Saint-Sylvain, Francja, 134 F12
Saint-Sylvestre, Francja, 144 d5
Saint-Symphorien, Francja, 137 H6
Saint-Télesphore, Kanada, 299 d28
Saint-Thégonnec, Francja, 133 G5
Saint Thomas, Kanada, 328 F13, 313 D7, 300 J9
Saint Thomas, w., Wyspy Dziewicze Stanów Zjedn., 340 D9
Saint-Tite, Kanada, 329 B22
Saint-Trond → Sint-Truiden
Saint-Tropez, Francja, 144 j12, 138 i13
Saint Tropez, Golfe de—, zat., Francja, 144 j12
Saint-Ursanne, Szwajcaria, 157 B4
Saint-Vaast-Dieppedalle, Francja, 134 E14
Saint-Vaast-la-Hougue, Francja, 133 E10
Saint-Valéry-en-Caux, Francja, 134 E14, 137 C7
Saint-Valery-sur-Somme, Francja, 134 D16, 137 B8
Saint-Vallier, Francja, 138 G11
Saint-Vallier-de-Thiey, Francja, 144 i13
Saint-Venant, Francja, 134 C18
Saint-Véran, Francja, 133 H8
Saint-Victor, Francja, 138 g22
Saint-Victoret, Francja, 144 b3
Saint Vincent, Włochy, 157 E5
Saint Vincent, w., polit., 340 E10, 33-34 H11
Saint Vincent, Cap—, przyl., Republika Malgaska, 292 j16
Saint-Vincent-de-Paul, Kanada, 304 b23
Saint-Vincent-de-Tyrosse, Francja, 137 i5
Saint Vincent, Gulf—, zat., Australia, 373 E1-2, 370 FG7
Saint Vincent Passage, cieśn., 340 E10
Saint Vith, Belgia, 113 D9
Saint-Yrieix-la-Perche, Francja, 137 G8
Sainte-Adèle, Kanada, 329 C20
Sainte-Agathe-des-Monts, Kanada, 329 B20, 313 B10
Sainte-Agnes, Francja, 144 h15
Sainte-Anastasie, Francja, 138 i22
Sainte-Anastasie, Francja, 144 j10
Sainte Angèle → Ormeaux, Des—
Sainte-Anne, Francja, 134 G14
Sainte-Anne, Francja, 144 g8
Sainte-Anne, Francja, 144 c4
Sainte-Anne, Gwadelupa, 70 I28
Sainte-Anne, Martynika, 70 ac47
Sainte-Anne-de-la-Pocatière, Kanada, 313 B12
Sainte-Anne-d'Evenos, Francja, 144 f7
Sainte-Anne-du-Lac, Kanada, 329 B19, 313 B10
Sainte-Barbe-du-Tlélat, Algeria, 150 i11
Sainte Baume, g., Francja, 138 i12
Sainte-Christine, Francja, 140 g9
Sainte-Colombe, Francja, 160 c17
Sainte-Consorce, Francja, 138 d18
Sainte-Croix, Kanada, 329 B23
Sainte-Croix, Szwajcaria, 160 c17-18, 157 C2-3
Sainte-Croix-Hague, Francja, 140 f6
Sainte-Emélie, Kanada, 329 B21
Sainte-Famille, Kanada, 329 B24
Sainte-Florine, Francja, 138 h24
Sainte-Foy, Kanada, 299 d28
Sainte-Foy-la-Grande, Francja, 137 H7
Sainte-Foy-lès-Lyon, Francja, 138 d18
Sainte-Foy-Tarentaise, Francja, 157 E3
Sainte-Gauburge-Sainte-Colombe, Francja, 134 G13
Sainte Genevieve, Stany Zjedn., 317 G10
Sainte-Geneviève-des-Bois, Francja, 140 d2-3
Sainte-Hélène, Francja, 144 d5
Sainte Hélène, Ile—, w., Kanada, 304 b23
Sainte-Hermine, Francja, 137 F5
Sainte-Marguerite, Francja, 140 i12
Sainte-Marguerite, Francja, 144 c4
Sainte-Marguerite, Francja, 144 d5
Sainte Marguerite, Ile—, w., Francja, 144 i14
Sainte-Marie, Kanada, 329 B23
Sainte-Marie, Martynika, 70 ab46
Sainte-Marie-aux-Mines, Francja, 138 D14
Sainte Marie, Cap—, przyl., Republika Malgaska, 292 k16
Sainte-Marie-de-Laval, Kanada, 304 a22-23
Sainte-Marie-du-Mont, Francja, 133 F10
Sainte Marie, Ile—, w., Republika Malgaska, 292 i17-18
Sainte-Martine, Kanada, 329 C21
Sainte-Maure, Francja, 137 E7
Sainte-Maxime, Francja, 144 j12, 138 i13
Sainte-Menehould, Francja, 113 F6, 138 C11
Sainte-Mère-Eglise, Francja, 133 F10
Sainte-Monique-des-Sâules, Kanada, 299 d28
Sainte-Petronille, Kanada, 299 c29
Sainte-Rose, Gwadelupa, 70 I27
Sainte-Rose, Kanada, 329 C21
Sainte-Scolasse, Francja, 134 G13
Sainte-Suzanne, Francja, 134 H12
Sainte-Thècle, Kanada, 329 B22, 313 B11
Sainte-Thérèse, Kanada, 329 C21, 313 C11
Sainte-Tulle, Francja, 136 Energetyka
Sainteny, Francja, 133 F10
Saintes, Francja, 137 G6
Saintes, Iles des—, w., Gwadelupa, 70 m27
Saintes-Maries-de-la-Mer, Francja, 138 i11
Sainthiā, India, 256 F2, 254 H10
Saintonge, reg., Francja, 137 G5-6
Saipan, w., Powiernicze Wyspy Pacyfiku, Mariany, 365 B6
Saira, Argentyna, 363 B1
Sairam-nur → Sallimuhu
Saishihu, Chiny, 223 D5
Saitama, adm., Japonia, 238 C12
Saitbaba, ZSRR, 201 H6
Saiteli → Kadinhani
Saito, Japonia, 237 G4
Saitula, Chiny, 223 D2
Sajak, ZSRR, 208 G14
Sajakskaja Pristan', ZSRR, 208 G14, 209 e16
Sajama, Boliwia, 358 H7, 347 B4
Sajama, Nevado—, g., Boliwia, 358 H7, 347 B4
Sajan Wschodni → Vostočnyj Sajan
Sajan Zachodni → Zapadnyj Sajan
Sajanskij chrebet, g., ZSRR, 208 DE21-22
Sajany, g., ZSRR, 377 C15-16
Sajasan, ZSRR, 204 E12
Sajat, ZSRR, 210 F2, 209 g13
Sajchan, Mongolia, 213 E7
Sajchan-ovoo, Mongolia, 223 B7
Sajchin, ZSRR, 202 E7, 192 E14
Šajdurovo, ZSRR, 206 C2
Sajdyp, ZSRR, 206 E7
Sajgatka, ZSRR, 201 F4
Šajgino, ZSRR, 200 D18, 188 H20
Sajgon → Sai Gon
Sajia, Chiny, 254 E11
Sājidi Band, g., Pakistan, 262 i11
Sajīo, w., Arabia Saudyjska, 279 B5-6
Sajl'ugem, chrebet—, g., ZSRR/Mongolia, 208 F19-20
Šajmak, ZSRR, 210 G8
Sajmenskij kanal, kan., ZSRR, 197 B10
Sajn-szanda → Sajnšand
Sajno, Jezioro—, jez., Polska, 86 D20
Sajnšand, Mongolia, 224 C9
Sajó, rz., Węgry, 167 C10-11
Sajóbábony, Węgry, 98 G19
Sajókaza, Węgry, 98 G19, 167 B10
Sajószentpéter, Węgry, 98 G19, 167 B10
Šajram, ZSRR, 210 D5, 209 f14
Šajtanka, ZSRR, 201 C9
Sajukino, ZSRR, 202 A2
Sajylyk, ZSRR, 211 D9
Sajylyk, ZSRR, 212 C13
Sajzy, Polska, 93 I22
Saka, Etiopia, 279 F3
Saka, Kenia, 291 C7
Sāka Kalāt, Pakistan, 262 H12
Sakaba, Nigeria, 286 D13
Sakahata, Japonia, 240b E4
Sakai, Japonia, 238 E8
Sakai, Japonia, 240b B1
Sakaide, Japonia, 237 E6, 216 K7
Sakaigi, Japonia, 240b B3
Sakaiminato, Japonia, 237 D6
Sakaine, Japonia, 240b B3
Sakāka, Arabia Saudyjska, 265 H9, 257 D5
Sakaki, Japonia, 238 C11
Sakal, Senegal, 285 B2
Sakala, vozvyšennost'—, wzg., ZSRR, 197 DE7
Sakalilo, Tanzania, 293 B4
Sakami Lake, jez., Kanada, 300 H10
Sakami River, rz., Kanada, 300 H10-11
Sakania, Kongo (Kinshasa), 293 D3, 291 E5
Sakanoshita, Japonia, 240b B1
Sakany, Republika Środkowoafrykańska, 287 G18
Sakar, ZSRR, 210 F2, 209 g13
Sakar, g., Bułgaria, 173 EF9
Sakar, w., Nowa Gwinea Australijska, 379 I25
Sakaraha, Republika Malgaska, 292 j16
Sakari, Japonia, 240a H3
Sakarya, rz., Turcja, 265 B4, 143 D22
Sakarya (miasto, adm., Turcja) → Adapazari
Sakata, Japonia, 240a i1, 216 i10
Sakawa, Japonia, 237 F6, 216 L7
Sakazangbujiang, rz., Chiny, 254 E9
Sakbayème, Kamerun, 287 G16
Sakču, KRLD, 235 C2
Sakeden, Bhutan, 256 B6
Sakeni, rz., ZSRR, 194 E7
Sakété, Dahomej, 286 F12
Saki, ZSRR, 194 a11, 196 H12, 191 G7
Šakiai (Szaki), ZSRR, 86 B20, 197 H5
Sakinohama, Japonia, 237 F7
Sakis, Etiopia, 279 E5
Sakishima-guntō, arch., Rjukiu, 240c G4-5
Sakit, India, 255 E3
Sakkā, Jordania, 146 I7
Sakkar → Sukkur
Sakkara, ZRA, 275 i24
Sakmara, ZSRR, 207 E3
Sakmara, rz., ZSRR, 207 E3-4
Sakoa, Republika Malgaska, 289 Gospodarka
Sākolī, India, 253 i6
Sakonet River, cieśn., Stany Zjedn., 320 E7
Sakonnet, Stany Zjedn., 320 F7
Sakornia, gora—, g., ZSRR, 194 H8
Sākowa, Pakistan, 256 C3
Sākra, Pulau—, w., Singapur, 240d a1
Sakrand, Pakistan, 262 H14
Sakri, rz., India, 255 G10
Sakripur, India, 256 F3
Sakrivier, Republika Południowej Afryki, 290a D4, 292 i4
Sakrivier, rz., Republika Południowej Afryki, 290a D4, 292 i4
Sakrivier, ued, Republika Południowej Afryki, 290a C4
Šakša, ZSRR, 201 H6, 207 C4
Saksagan', rz., ZSRR, 196 E12
Şaksak dağ, g., Turcja, 203 i7
Saksaul'skij, ZSRR, 207 G6, 209 e13
Šakšinskoje, ozero—, jez., ZSRR, 213 C12
Sakskøbing, Dania, 102 B13, 121 H9
Sakskoje ozero, jez., ZSRR, 194 a11
Saksonia → Sachsen
Saku, Japonia, 240a C4
Sakuma, Japonia, 238 D10, 216 K9
Sakura, Japonia, 238 D13
Sakura-jima, g., Japonia, 237 H3
Sakuragi, Japonia, 240b D1
Sakurai, Japonia, 238 E8
Sakurai, Japonia, 240b D3
Šakva, rz., ZSRR, 201 E7
Sakwa, Nigeria, 287 C16
Sal, rz., ZSRR, 202 F2, 192 F11
Sal, w., Wyspy Zielonego Przylądka, 285 a23
Sal, Cay—, w., Kuba, 338 B3
Sal, Cerros de la—, g., Peru, 357 D4
Sal, Point—, przyl., Stany Zjedn., 330 G4
Sal, Punta—, przyl., Honduras, 336 J16
Sal, Punta de la—, przyl., Hiszpania, Gran Canaria, 70 z45
Sal Rei, Wyspy Zielonego Przylądka, 285 a23
Šal'a, Czechosłowacja, 98 G13
Sala, Etiopia, 279 B3
Sala, Szwecja, 122 C14
Šal'a, ZSRR, 201 E8, 188 H26
Sala Comacina, Włochy, 158 h10
Sala Consilina, Włochy, 154 H10, 142 D14
Sala y Gómez, w., Chile, Ocean Spokojny, 378 K32, 33 L7
Salabangka, Kepulauan—, arch., Indonezja, 242 E6
Salaca, rz., ZSRR, 197 E6, 187 H9
Sālacea, Rumunia, 169 C5
Salacgrīva, ZSRR, 197 E6, 187 H9
Salada, Bahía—, zat., Chile, 359 A3
Salada Grande, Laguna La—, jez., Argentyna, 363 F6-7
Salado, La—, Argentyna, 363 B3
Salada, Laguna—, soln., Hiszpania, 149 G7
Salado, Laguna—, soln., Meksyk, 335 A2
Salada, Laguna La—, jez., Argentyna, 363 D1-2
Saladas, Argentyna, 360 C3, 347 D6
Saladas, Arroyo Las—, rz., Argentyna, 363 D4
Saladero, Urugwaj, 347 a11
Saladillo, Argentyna, 359 D6
Saladillo, Argentyna, 363 E4, 360 F3, 347 F6
Saladillo, Río—, rz., Argentyna, 359 B7
Salado, Chile, 358 L6
Salado, Arroyo—, rz., Argentyna, 359 H6, 348 G4
Salado, El—, Kolumbia, 351 C6
Salado, El—, Meksyk, 336 E9
Salado, El—, wyż., Meksyk, 336 F9
Salado, Riacho—, rz., Argentyna, 360 A3, 347 D6
Salado, Río—, rz., Algeria, 150 i11
Salado, Río—, rz., Argentyna, 347 DE5
Salado, Río—, rz., Argentyna, 359 E5, 347 F4
Salado, Río—, rz., Argentyna, 363 E5, 360 F3-4
Salado, Río—, rz., Meksyk, 336 D9-10
Salado, Río—, rz., Meksyk, 336 H11
Salaga, Ghana, 286 E10
Salaguolehe, rz., Chiny, 223 D6
Salāhib, tizj., Syria, 265 E8
Salahiya, Eş—, Syria, 266 E9
Salair, ZSRR, 206 C6, 208 C18, 205 G13
Salairskij kr'až (Góry Sałairskie), wzg., ZSRR, 206 CD4-7, 208 CD17-19, 183 D9
Salajar [Benteng], Indonezja, 242 F6
Salajar, Pulau → Kabia, Pulau—
Salajar, Selat—, cieśn., Indonezja, 242 F6
Šalakuša, ZSRR, 187 E17
Salal, Czad, 287 B19, 274 F9
Salāla, Liberia, 285 F6
Salāla, Oman, 258 F7
Salāla, Sudan, 275 D13
Salale, Laguna—, jez., Argentyna, 363 D1-2
Salam, Es—, Sudan, 279 A1
Salamá, Gwatemala, 339 E3
Salamanca, Chile, 359 C3, 347 E3
Salamanca, miasto, adm., Hiszpania, 149 D6, 141 D4
Salamanca (Salamanka), Hiszpania, 150 c21
Salamanca, Meksyk, 336 G9
Salamanca, Stany Zjedn., 328 F16, 313 D8
Salamanka → Salamanca
Salamat, ZSRR, 201 i11
Salāmat Ābād, Iran, 261 D3
Salamat, Bahr—, rz., Czad, 274 FG9-10
Salamaua, Nowa Gwinea Australijska, 379 I25
Salamina, Kolumbia, 351 E5
Salamina (w., Grecja) → Salamís
Salamínos, Hórmos—, zat., Grecja, 175 g6
Salamís, Grecja, 175 g6
Salamís (Salamina), w., Grecja, 175 g7, 176 F16
Salamonde, Portugalia, 148 Energetyka
Salamonie River, rz., Stany Zjedn., 327 H9
Salamonik, wzg., Polska, 93 m20
Sālan, Kūh-e—, g., Iran, 261 E4
Sālandi, rz., India, 256 i1
Salang Kotal, przeł., Afganistan, 262 D14
Salani, Samoa Zachodnie, 380 e16
Salantai, ZSRR, 197 F3
Šalap, ZSRR, 206 D6
Salaqi (Salagi *), Chiny, 227 A5, 224 C9
Salāqūs, ZRA, 278 D3
Salar, rz., ZSRR, 206 c12
Salar de Pocitos, Argentyna, 358 K8, 347 C4
Sālard, Rumunia, 169 C5
Salaš, Bułgaria, 173 B2
Salas, Hiszpania, 149 A5
Salaš, Jugosławia, 169 i5
Salas de los Infantes, Hiszpania, 149 B8
Salat, rz., Francja, 137 i8
Salat, w., Powiernicze Wyspy Pacyfiku, Wyspy Truk, 379 I4-5
Salat Pass, cieśn., Powiernicze Wyspy Pacyfiku, Wyspy Truk, 379 I5
Salatiga, Indonezja, 240d n18, 241 F4
Sālātrucu, Rumunia, 169 G9
Salau, Port de—, przeł., Francja/Hiszpania, 150 B13
Šalaurova, ZSRR, 212 B14
Salauš, ZSRR, 201 G2
Salavat, ZSRR, 201 i5, 207 D3
Salavaux, Szwajcaria, 160 c20
Salaverry, Peru, 357 C2
Salavina, Argentyna, 359 B7
Salawati, Pulau—, w., Indonezja, 242 E8
Sālaya, India, 253 H1
Salazar, Angola, 291 D2
Salazar, Argentyna, 363 F1, 360 G1
Salazar, Barragem—, zb., Portugalia, 149 F3
Salazgor', ZSRR, 200 G15
Salbai, India, 255 G3
Salbang, ZSRR, 211 D11
Sālbani, India, 256 G2
Salbris, Francja, 137 E9
Salcantay, Cerro—, g., Peru, 357 E5, 343 F3
Salcia, Rumunia, 169 i6
Salcia, Rumunia, 169 i7
Salcia, Rumunia, 169 J10
Šalčininkai, ZSRR, 197 H7
Sālciua, Rumunia, 169 E7
Salcombe, Wielka Brytania, 133 D5
Şalda, rz., ZSRR, 201 D11, 188 G27
Šaldaj, ZSRR, 208 E15
Saldaña, Hiszpania, 149 B7
Saldanha, Brazylia, 361 C5
Saldanha, Republika Południowej Afryki, 290a E2, 292 i3
Şaldé, Senegal, 285 A4
Šaldež, ZSRR, 200 E16
Saldungaray, Argentyna, 363 H2, 360 H2
Saldus, ZSRR, 197 F4
Sale, Australia, 373 G6, 370 G9
Sale, Birma, 245 B2
Sale, Wielka Brytania, 131 C4
Sale, Włochy, 157 G7
Salechard, ZSRR, 188 C30, 205 D9, 179 C7
Saleh, Teluk—, zat., Indonezja, 241 F5
Şāleḥābād, Iran, 261 D4
Sale'imoa, Samoa Zachodnie, 380 e6
Salelologa, Samoa Zachodnie, 380 e5
Salem, Stany Zjedn., 320 C8, 329 F24
Salem, Stany Zjedn., 323 D2, 309 C2
Salem, Stany Zjedn., 319 C6, 332 B6
Salem, Stany Zjedn., 328 H14, 313 E7
Salem, Stany Zjedn., 332 D1
Salem, Stany Zjedn., 313 F4
Salem, Stany Zjedn., 317 D7
Salem, Stany Zjedn., 317 F11
Salem, Stany Zjedn., 317 G10
Salem, Stany Zjedn., 318 G10
Salem, Stany Zjedn., 320 B3, 329 E21
Salem, Stany Zjedn., 320 C7
Salem, Stany Zjedn., 320 F5
Salem Depot, Stany Zjedn., 320 C7, 329 F23
Salem River, rz., Stany Zjedn., 319 C6
Salemi, Włochy, 154 K7
Sālempur, India, 255 F8
Salen, Wielka Brytania, Hebrydy, 127 E6
Salentina, Penisola— (Peninsula Salentina*) (Półwysep Salentyński), ptw., Włochy, 154 H112-13, 142 DE15-16
Salernes, Francja, 144 i10, 138 i13
Salerno, miasto, adm., Włochy, 154 H9, 142 D14
Salerno, Golfo di—, zat., Włochy, 154 H9
Sales, Brazylia, 344 E7
Sāles, Szwajcaria, 160 d19
Salesópolis, Brazylia, 364 G3
Saletajacha, rz., ZSRR, 188 C32-33
Saleux, Francja, 134 E17
Šalève, Mont—, g., Francja, 160 I16, 157 D2
Saleye, Wybrzeże Kości Słoniowej, 286 E9
Salęt, Jezioro—, jez., Polska, 93 I18
Salfit, Jordania, 146 j6
Salford, Wielka Brytania, 131 C4
Salgada, Brazylia, 352 i12
Salgado, Brazylia, 361 C8
Salgan, ZSRR, 200 F17
Salgesch, Szwajcaria, 157 D5
Šalgija, ZSRR, 207 G11
Salgir, rz., ZSRR, 196 i13, 191 G8
Salgótarján, Węgry, 98 G17, 167 B8
Salgueiro, Brazylia, 361 B7, 344 E10
Salher, g., India, 253 i3
Sālhīya, Eş—, ZRA, 146 b1, 278 B4, 265 G4, 143 i22
Salhus, Norwegia, 123 a3
Sali, Algeria, 281 G7, 273 C5
Sali, Jugosławia, 162b d4, 163 F4
Šali, ZSRR, 204 E11, 192 H13
Šali, ZSRR, 200 F21, 188 i21
Saliaca, Isla—, w., Meksyk, 335 E5
Salida, Stany Zjedn., 324 G10
Salies-de-Béarn, Francja, 137 i6
Salies-du-Salat, Francja, 137 i7
Salīf, Aş—, Jemen, 279 C6, 257 F5
Saligny, Rumunia, 170 I17
Salihli, Turcja, 176 E21, 265 C3, 143 E21
Salīl, Jazīrat—, w., Federacja Arabii Południowej, 258 k23
Sālim, Irak, 258 e16
Salima, Malawi, 293 D6
Salima, w., Etiopia, 279 C5
Salin, Birma, 245 B2
Salina, Stany Zjedn., 317 F7, 309 D7
Salina, Stany Zjedn., 324 G8
Salina Bay, zat., Malta, 145 p19
Salina Cruz, Meksyk, 336 i12
Salina, Isola—, w., Włochy, 154 J9
Salinas, Brazylia, 361 F5, 344 G9
Salinas, Chile, 358 J7
Salinas, Ekwador, 351 i2
Salinas, Hiszpania, 148 Górnictwo
Salinas, Stany Zjedn., 330 E3, 324 H3, 309 D2
Salinas, Cabo—, przyl., Hiszpania, Majorka, 150 E15
Salinas de Garci Mendoza, Boliwia, 358 H8
Salinas Grandes, soln., Argentyna, 359 B6, 347 DE4-5
Salinas, Ponta das—, przyl., Angola, 291 E2
Salinas, Punta de—, przyl., Peru, 357 D3
Salinas, Río—, rz., Gwatemala/Meksyk, 336 i14
Salinas River, rz., Stany Zjedn., 330 E3-4
Saline, Wielka Brytania, 132 a6
Saline, Włochy, 145 i16
Saline River, rz., Stany Zjedn., 317 F6-7, 309 D7
Saline River, rz., Stany Zjedn., 318 i9-10
Saline Valley, kotl., Stany Zjedn., 330 E7
Salines, Les—, Tunezja, 154 L3
Salinitas, Chile, 358 K7
Salino, Jezioro—, jez., Polska, 93 b1
Salinópolis, Brazylia, 353 H19, 344 D8
Salins, Francja, 136 Surowce mineralne
Salins d'Hyères, Les—, Francja, 144 k10
Šalinskoje, ZSRR, 213 B2
Salisbury, Australia, 373 E2
Salisbury, Rodezja, 293 F4, 292 F6
Salisbury, Stany Zjedn., 319 F5, 332 C6, 313 F10, 310 D11
Salisbury, Stany Zjedn., 314 H7
Salisbury, Stany Zjedn., 317 F9
Salisbury, Stany Zjedn., 320 C8
Salisbury, Stany Zjedn., 320 E3, 329 G21
Salisbury, Wielka Brytania, 133 B9, 128 J10
Salisbury Island, w., Australia, 372 e6
Salisbury Island, w., Kanada, 300 F10
Salisbury, Lake—, jez., Uganda, 291 B6
Salisbury, ostrov—, w., ZSRR, 205 A6-7, 183 A6
Salisbury, pik—, g., ZSRR, 210 G8
Salisbury Plain, niz., Wielka Brytania, 133 B8-9, 128 J9-10
Sālište, Rumunia, 169 F8
Salitran, Filipiny, 240d I13
Salitre, Río—, rz., Brazylia, 361 B6
Saljany, ZSRR, 204 i14, 192 J15
Salka, Nigeria, 286 D13
Šalkar, ZSRR, 207 D10
Šalkar-Jega-Kara, ozero—, jez., ZSRR, 207 E6
Šalkar-Karašatau, ozero—, jez., ZSRR, 207 E6
Šalkar, ozero—, jez., ZSRR, 192 D16, 209 d11
Šalkarnura, wzg., ZSRR, 207 F7
Šalkarteniz, solončak—, soln., ZSRR, 207 F7
Salkhad, Syria, 265 F7
Sālkhia, India, 254 f21
Sālkhīrā, Pakistan, 256 G4, 254 H11
Salkhiya, Syria, 258 b13
Salki, rz., India, 254 i9
Sallanches, Francja, 160 g18, 157 E3
Salland, reg., Holandia, 114 CD8
Sallatouk, Pointe—, przyl., Gwinea, 285 E4
Sallaumines, Francja, 140 k11
Salle, La—, Kanada, 304 c23, 329 C21
Salle, La—, Kanada, 322 j10, 328 F11
Salle, La—, Włochy, 157 E4
Sallèdes, Francja, 138 g24
Sallent, Hiszpania, 150 B11
Salles-Curan, Francja, 137 H9
Salles, Pointe de—, g., Francja, 160 f19
Salliqueló, Argentyna, 360 G1, 347 F5
Sallisaw, Stany Zjedn., 318 H8
Sallūm, Es—, ZRA, 143 i19, 274 B11
Sallumska, Zatoka—, zat., ZRA, 143 i19
Salm, rz., Belgia, 113 D8
Salm, ostrov—, w., ZSRR, 205 B8
Salmān, As—, Irak, 266 G11
Salmān Pāk, Irak, 266 F11
Salme, ZSRR, 194 E4
Salme, ZSRR, 197 D4
Salmo, Kanada, 323 B5
Salmon, Stany Zjedn., 323 D7
Salmon Arm, Kanada, 323 A4, 304 H17
Salmon Falls Creek, rz., Stany Zjedn., 323 EF6
Salmon Gums, Australia, 372 d5, 369 F4
Salmon River, rz., Stany Zjedn., 323 D6, 309 B3
Salmon River Mountains, g., Stany Zjedn., 323 D6, 309 BC3-4
Salmrohr, NRF, 107 D3
Salmyš, rz., ZSRR, 207 D3
Sal'nica, ZSRR, 195 D7
Salo, Finlandia, 197 B5, 187 F8
Salo, Republika Południowej Afryki, 287 H19
Salò, Włochy, 157 E11, 153 C5
Salobel'ak, ZSRR, 200 D20
Salobreña, Hiszpania, 149 H8
Salôblo, Brazylia, 361 B8
Salomatino, ZSRR, 202 D5
Salomé, Francja, 140 j11
Salomon, Cap—, przyl., Martynika, 70 ab46
Salomona, Morze—, m., 365 D7 → Solomon Sea
Salomona, Wyspy—, w., polit., 380, 365 DE7-8, 33-34 J33-35 → Solomon Islands
Salon, Francja, 113 G5
Sālon, India, 255 F6, 253 F7
Salon-de-Provence, Francja, 138 i12
Salona Wonz, Etiopia, 279 D4
Salonga, rz., Kongo (Kinshasa), 291 C4
Salonicka, Zatoka — Thermaikós Kólpos
Saloniki — Thessalonikē
Salonta, Rumunia, 169 D4, 142 A17
Salor, rz., Hiszpania, 149 E5
Saloria, g., Hiszpania, 138 j25
Salorino, Hiszpania, 149 E4-5
Salorno, Włochy, 157 D12, 153 B6
Saloum, rz., Senegal, 285 B3
Salpausselkä, wzg., Finlandia, 197 AB5-9, 187 F9-11
Şalpazari → Kireç
Salpik, Polska, 93 I19
Salpynten, przyl., Svalbard, 70 b5
Salsette Bel, w., India, 254 a17
Salsigne, Francja, 136 Surowce mineralne
Salsipuedes Chico, Arroyo—, rz., Urugwaj, 363 B7
Salsipuedes Grande, Arroyo—, rz., Urugwaj, 363 B7
Sal'sk, ZSRR, 202 G2, 192 F11, 179 E5
Šal'skij, ZSRR, 187 F14
Sal'sko-Manyčskaja gr'ada, wzg., ZSRR, 202 FG2-4, 192 F11-12
Salsa, rz., Włochy, 154 K8-9, 142 F14
Salsomaggiore, Włochy, 153 D4
Salt, Hiszpania, 150 C14
Salt Creek, rz., Stany Zjedn., 322 b1
Salt Creek, rz., Stany Zjedn., 327 H6
Salt, Es—, Jordania, 146 j7, 265 F6
Salt Fork, rz., Stany Zjedn., 318 G6
Salt Fork, rz., Stany Zjedn., 318 H5
Salt Lake, jez., Stany Zjedn., Hawaje, 380 n19
Salt Lake City, Stany Zjedn., 323 F8, 309 C4
Salt Lakes, jez., Australia, 372 b4, 369 E3
Salt Lake, The—, jez., Australia, 373 C4
Salt River, rz., Stany Zjedn., 324 J8
Salt River, rz., Stany Zjedn., 327 i3, 317 EF9-10
Salt Water Lake, jez., India, 254 f21
Salta, miasto, adm., Argentyna, 358 K9, 347 C4
Saltaim, ozero—, jez., ZSRR, 207 B11
Saltanovka, ZSRR, 199 i6
Saltash, Wielka Brytania, 133 D4, 128 K7
Salter's Brook Bridge, Wielka Brytania, 131 C6
Saltholm, w., Dania, 116 D4, 121 G10
Salthólmavík, Islandia, 124 C5
Saltillo, Meksyk, 336 E9
Salto, Argentyna, 363 D3, 360 F2, 347 E5
Salto, Brazylia, 364 G1, 362 i3
Salto, Urugwaj, 360 D4
Salto, rz., Włochy, 153 F7-8
Salto Ahogado, Meksyk, 336 H14
Salto da Divisa, Brazylia, 361 F7, 344 G10
Salto de las Rosas, Argentyna, 359 E4
Salto de Pirapora, Brazylia, 364 G1
Salto, El—, Meksyk, 335 F7
Salto Grande, Argentyna, 363 B2
Salto Grande, Brazylia, 362 i2
Salto Grande, Represa—, zb., Brazylia, 362 i2
Saltón, El—, Chile, 348 H3
Salton Sea, jez., Stany Zjedn., 324 J6, 309 E3
Sāltorā, India, 256 F1
Saltoro Pahādiyāñ, g., India, Pakistan, 253 B5
Saltpond, Ghana, 286 G10
Saltrup, Dania, 116 A1
Saltsjöbaden, Szwecja, 123 h17
Saltviken, zat., Szwecja, 116 C5
Saltville, Stany Zjedn., 313 G7
Saltykovka, ZSRR, 202 A5
Saltykovo-Devica, ZSRR, 196 B10
Saltymakovo, ZSRR, 206 C8, 208 C19
Saltymakovskij, chrebet—, g., ZSRR, 206 C8
Salud, g., Panama, 340 b13
Saluda, Stany Zjedn., 314 H7
Saluda, Stany Zjedn., 319 G3, 332 D5
Saluda River, rz., Stany Zjedn., 310 E10
Salue Timpaus, Selat—, cieśn., Indonezja, 242 E6-7
Saluggia, Włochy, 157 F6
Saluin → Nakehe; Nakequ; Nujiang; Thanlwin Myit
Salūmbar, India, 253 G4
Salūr, India, 252 B6, 249 E6
Salussola, Włochy, 157 F6
Salut, Iles du—, w., Gujana Francuska, 353 E16
Saluzzo, Włochy, 153 D2
Salva, Rumunia, 169 C9
Salvada, Sierra—, g., Hiszpania, 149 AB8
Salvador [Bahia], Brazylia, 361 D7, 344 F10
Salvador, Lake—, jez., Stany Zjedn., 331 e9
Salvador María, Argentyna, 363 E4
Salvan, Szwajcaria, 160 I20
Salvaterra, Brazylia, 353 H18
Salvaterra de Magos, Portugalia, 149 E3
Salvatierra, Hiszpania, 149 B3
Salvatierra, Hiszpania, 150 B9
Salvatierra, Meksyk, 336 G9
Salvetat, La—, Francja, 137 H9
Sálvora, w., Hiszpania, 149 B2
Salwā, As—, Arabia Saudyjska, 261 i5, 257 E7
Salwā, Bahr as—, zat., Arabia Saudyjska, Katar, 261 i5
Salwador, państwo, 339 E3, 33-34 H8-9
Salween → Thanlwin Myit
Sály, Węgry, 98 H19, 167 C10
Saly pervyje, ZSRR, 207 B10, 205 F9
Salyānā, Nepal, 255 D7, 253 E8
Salygino, ZSRR, 196 B13, 191 D8
Šalym, ZSRR, 201 B5
Šalym, ZSRR, 206 E8, 208 D19, 205 G13
Salza, rz., Austria, 97 H8, 160 C12
Salza, rz., NRD, 102 i13
Salzach, rz., Austria/NRF, 159 BC9
Salzberg, NRF,

San Bernardo, Punta—, przyl., Kolumbia, 351 C5
San Biagio, Włochy, 156 f8
San Blas, Argentyna, 359 B5, 347 D4
San Blas, Meksyk, 335 D5
San Blas, Meksyk, 335 G7
San Blas, Meksyk, 336 D9
San Blas, Cape—, przyl., Stany Zjedn., 314 K5, 310 F9
San Blas, Cordillera de—, g., Panama, 351 C3
San Blas, Punta—, przyl., Panama, 351 C3, 339 F6
San Bonifácio, Włochy, 157 F12, 153 C6
San Borja, Boliwia, 357 F8, 343 F4
San Borja, Meksyk, 335 C3
San Borjas, Sierra de—, g., Meksyk, 335 C3
San Bruno, Stany Zjedn., 325 D3, 330 D2
San Bruno Mountains, g., Stany Zjedn., 325 C3
San Bruno Point, przyl., Stany Zjedn., 325 D3
San Buenaventura, Boliwia, 357 F8
San Camilo, Argentyna, 347 C5
San Candido, Włochy, 153 B7
San Canzian d'Isonzo, Włochy, 168 m14
San Carlo, Włochy, 156 f8
San Carlos, Argentyna, 358 K9, 347 D4
San Carlos, Argentyna, 359 D4
San Carlos, Argentyna, 360 B5
San Carlos, Boliwia, 358 G10
San Carlos, Chile, 359 F3, 347 F3
San Carlos, Filipiny, 242 B6
San Carlos, Filipiny, 242 A6
San Carlos, Hiszpański Region Równikowy, 287 H15
San Carlos, Meksyk, 336 C9
San Carlos, Meksyk, 336 E8
San Carlos, Meksyk, 336 E10
San Carlos, Nikaragua, 339 F4
San Carlos, Stany Zjedn., 325 DE4
San Carlos, Urugwaj, 360 F5
San Carlos, Wenezuela, 352 C8
San Carlos Bay, zat., Stany Zjedn., 314 L6-7
San Carlos, Canal de—, kan., Chile, 348 d15
San Carlos Centro, Argentyna, 363 A2, 360 D2
San Carlos de Bariloche, Argentyna, 359 H3, 348 G3
San Carlos de la Rápita, Hiszpania, 150 D12
San Carlos del Zulia, Wenezuela, 351 C7
San Carlos de Río Negro, Wenezuela, 352 G9
San Carlos, Mesa de—, wyż., Meksyk, 335 C2
San Carlos Reservoir, zb., Stany Zjedn., 324 J8
San Carlos, Río—, rz., Paragwaj, 347 C6
San Carlos, Sierra de—, g., Meksyk, 336 E10
San Cataldo, Włochy, 154 K8
San Cataldo Porto Adriano, Włochy, 154 H13
San Cayetano, Argentyna, 363 H4, 360 H3, 348 F6
San Celoni, Hiszpania, 150 C14
San Clemente, Hiszpania, 150 E9
San Clemente, Stany Zjedn., 330 H7
San Clemente, Bahía—, zat., Argentyna, 363 F6-7
San Clemente de Llobregat, Hiszpania, 141 a27-28
San Clemente del Tuyú, Argentyna, 363 F7
San Clemente Island, w., Stany Zjedn., 324 J4, 309 E3
San Cosme, Argentyna, 360 B3
San Cosme, Paragwaj, 360 B4
San Costanzo, Monte—, g., Włochy, 156 i15
San Cristóbal, Argentyna, 360 D2, 347 E5
San Cristóbal, Boliwia, 343 F5
San Cristóbal, Boliwia, 358 i8
San Cristóbal, Dominikana, 340 D8
San Cristóbal, Kolumbia, 351 i6
San Cristóbal, Meksyk, 336 H12
San Cristóbal, Panama, 351 C2, 339 F5
San Cristóbal, Wenezuela, 351 D6
San Cristóbal, g., Hiszpania, 150 c21
San Cristóbal, w., Wyspy Salomona, 380 r23, 365 E8
San Cristóbal, Cerro—, g., Chile, 348 d15
San Cristóbal, Isla—, w., Ekwador, Galapagos, 358 c13
San Cristóbal, Río—, rz., Kolumbia, 353 ab20
San Cugat, rz., Hiszpania, 141 a28
San Cugat del Vallés, Hiszpania, 141 a28
San Demetrio, Monte—, g., Włochy, 145 k16
San Diego, Stany Zjedn., 324 J5, 309 E3
San Diego, Stany Zjedn., 318 L6
San Diego Aqueduct, akw., Stany Zjedn., 330 H7
San Diego, Cabo—, przyl., Argentyna, 348 l4
San Diego de Cabrutica, Wenezuela, 352 C10
San Diego, Isla—, w., Meksyk, 335 E4
San Diego, Río—, rz., Kuba, 338 B2
San Dimas, Meksyk, 335 E7
San Dimas, Meksyk, 336 H14
San Dimitri, Ras—, przyl., Malta, 145 o18
San Domingo, Chile, 348 c13
San Dona di Piave, Włochy, 153 C7
San Donato Milanese, Włochy, 156 e5
San Dorligo della Valle, Włochy, 168 n15
San Eduardo, Argentyna, 363 C1
Sān el-Ḥagar, ZRA, 278 B4
San Emilio, Argentyna, 363 E3
San Enrique, Argentyna, 363 E3, 360 F2
San Erasmo, w., Włochy, 153 b16
San Erasmo, Litorale di—, mierz., Włochy, 153 b16
San Estanislao, Argentyna, 363 B2
San Estanislao, Paragwaj, 347 CD6
San Esteban, Hiszpania, 148 Energetyka
San Esteban, Hiszpania, 149 A5
San Esteban, Honduras, 336 J17, 339 E4
San Esteban de Gormaz, Hiszpania, 149 C8
San Esteban, Isla—, w., Meksyk, 335 C3
San Eusebio, Włochy, 156 f8
San Fabián, Argentyna, 363 B3
San Fedele Intelvi, Włochy, 158 h10
San Felice, Włochy, 156 i11
San Felipe, Argentyna, 356 Gospodarka
San Felipe, Chile, 359 D3, 347 E3
San Felipe, Kolumbia, 352 G9
San Felipe, Meksyk, 335 B2
San Felipe, Wenezuela, 352 B8
San Felipe, Cayos de—, w., Kuba, 338 C2
San Felipe, Cerro—, g., Meksyk, 336 i11
San Felipe, Cerro de—, g., Hiszpania, 150 D10
San Feliu de Guixols, Hiszpania, 150 C15
San Feliu de Llobregat, Hiszpania, 141 a28, 150 C14
San Felix, Chile, 359 B3, 347 D3
San Félix, Wenezuela, 351 C6
San Félix, w., Chile, Ocean Spokojny, 349 F4
San Fernando, Argentyna, 348 f16, 363 D5
San Fernando, Chile, 359 E3, 347 E3
San Fernando, Filipiny, 242 A6, 365 B4
San Fernando, Hiszpania, 149 H5, 141 F3
San Fernando, Meksyk, 335 C2
San Fernando, Meksyk, 336 E10
San Fernando, Meksyk, 336 i13
San Fernando, Stany Zjedn., 326 B2, 330 G6, 324 l4-5
San Fernando, Trynidad i Tobago, 352 B12
San Fernando de Apure, Wenezuela, 352 D9
San Fernando de Atabapo, Wenezuela, 352 E9
San Fernando, Río—, rz., Boliwia, 347 B6
San Fernando, Río—, rz., Meksyk, 336 E10-11
San Fernando Valley, dol., Stany Zjedn., 326 B1-2
San Filippo del Mela, Włochy, 145 k15
San Francesco, Włochy, 152 Energetyka
San Francesco Saverio, Włochy, 156 k12
San Francisco, Argentyna, 359 D5, 347 E4
San Francisco, Argentyna, 363 A1, 360 D1, 347 E5
San Francisco, Boliwia, 357 F9, 343 G4
San Francisco, Boliwia, 358 i10
San Francisco, Meksyk, 336 D8
San Francisco, Panama, 351 C2
San Francisco, Stany Zjedn., 325, 330 D2, 324 H2, 309 D2
San Francisco Bay, zat., Stany Zjedn., 325 BD3-4, 330 D2
San Francisco, Cabo de—, przyl., Ekwador, 351 G2
San Francisco de Bellocq, Argentyna, 363 H3, 360 H2
San Francisco de Borja, Meksyk, 335 D6
San Francisco del Chañar, Argentyna, 359 B7
San Francisco de Limache, Chile, 359 D3
San Francisco del Oro, Meksyk, 335 D7
San Francisco del Rincón, Meksyk, 336 G9
San Francisco de Macorís, Dominikana, 340 D8
San Francisco de Paula, Cabo—, przyl., Argentyna, 348 H4
San Francisco, Paso de—, przeł., Argentyna/Chile, 358 L7, 347 D4
San Francisco Peak → Humphreys Peak
San Francisco Plateau, wyż., Stany Zjedn., 324 i7-9
San Francisco, Río—, rz., Argentyna, 358 JK9, 347 C5
San Francisco, Río—, rz., Kolumbia, 353 ab20
San Francisco River, rz., Stany Zjedn., 324 J9
San Francisco Solano, Punta—, przyl., Kolumbia, 351 D4
San Fratello, Włochy, 154 J9
San Gabriel, Ekwador, 351 G4
San Gabriel, Stany Zjedn., 326 C4
San Gabriel, Cuchilla—, wzg., Urugwaj, 363 D8
San Gabriel Mountains, g., Stany Zjedn., 330 G6-7, 324 l4-5
San Gabriel Peak, g., Stany Zjedn., 326 B4
San Gabriel, Punta—, przyl., Meksyk, 335 C3
San Gabriel River, rz., Stany Zjedn., 326 E4
San Gavino Monreale, Włochy, Sardynia, 154 i3
San Genaro, Argentyna, 363 B2, 360 E2
San Gennaro Vesuviano, Włochy, 156 j16
San Germán, Argentyna, 360 H1
San Germán, Kuba, 338 C5
San Germano Vercellese, Włochy, 157 F6
San Geronimo, Stany Zjedn., 325 A2
San Gervasio, Hiszpania, 141 a28
San Giacomo, Włochy, 152 Energetyka
San Giacomo, Passo di—, przeł., Szwajcaria/Włochy, 157 D6
San Gil, Kolumbia, 351 D6
San Gimignano, Włochy, 153 E6
San Giorgio a Cremano, Włochy, 156 jk15
San Giòrgio Piacentino, Włochy, 157 G9
San Giovanni a Teduccio, Włochy, 156 k14
San Giovanni Bianco, Włochy, 157 E9
San Giovanni di Galermo, Włochy, 145 m14
San Giovanni in Fiore, Włochy, 154 i11
San Giovanni in Persiceto, Włochy, 153 D6
San Giovanni la Punta, Włochy, 145 m14
San Giovanni Lupatoto, Włochy, 157 F12
San Giovanni Montebello, Włochy, 145 m14
San Giovanni Rotondo, Włochy, 153 G10
San Giovanni-Valdarno, Włochy, 152 Przemysł ciężki
San Giuliano Milanese, Włochy, 156 e5
San Giuliano Terme, Włochy, 153 E5
San Giuseppe, rz., Włochy, 146 k16
San Giuseppe Vesuviano, Włochy, 156 j16
San Gorgonio Mountain, g., Stany Zjedn., 330 G8
San Gottardo, Passo del—(Przełęcz Świętego Gotharda), przeł., Szwajcaria, 157 C7
San Gregorio, Argentyna, 363 D1, 360 F1
San Gregorio, Chile, 359 F3
San Gregorio, Urugwaj, 363 B8, 360 E5
San Gregorio, Urugwaj, 363 C7
San Gregorio, Włochy, 145 k16
San Gregorio di Catania, Włochy, 145 m14
San Guillermo, Argentyna, 360 D2
San Hilario, Argentyna, 360 B3
San Hipólito, Punta—, przyl., Meksyk, 335 D2
San Ignacio, Argentyna, 360 B5
San Ignacio, Argentyna, 363 G5, 360 G3
San Ignacio, Boliwia, 347 B5
San Ignacio, Boliwia, 357 F9, 343 F4
San Ignacio, Paragwaj, 360 B4, 347 D6
San Ignacio, Peru, 357 A2, 343 E2
San Ignacio, Isla—, w., Meksyk, 335 E5
San Ignacio, Laguna—, lag., Meksyk, 335 D3
San Ildefonso, Cape—, przyl., Filipiny, 242 A6
San Isidro, Argentyna, 348 f16-17, 363 D5
San Isidro, Argentyna, 359 B6
San Isidro, Peru, 358 e15
San Jacinto, Kolumbia, 351 C5
San Jacinto, Stany Zjedn., 330 H8, 324 J5
San Jacinto, Mount—, g., Stany Zjedn., 330 H8
San Jacinto (Iacinto*) Mountains, g., Stany Zjedn., 330 H8, 324 J5
San Javier, Argentyna, 360 B5
San Javier, Argentyna, 360 D3, 347 E6
San Javier, Boliwia, 347 B5
San Javier, Boliwia, 357 F9
San Javier, Chile, 359 E3, 347 F3
San Javier, Hiszpania, 150 G11
San Javier, Urugwaj, 363 B5, 360 E3
San Javier, Río—, rz., Argentyna, 360 CD2-3, 347 DE5-6
San Jerónimo, Peru, 357 B4, 343 E3
San Jerónimo de Juárez, Meksyk, 336 i9
San Jeronimo, Serranía de—, g., Kolumbia, 351 CD4-5
San Joaquín, Boliwia, 357 E9, 343 F5
San Joaquín (San Joaquín*), Paragwaj, 360 A4
San Joaquín, Río de—, rz., Meksyk, 335 b19
San Joaquin River, rz., Stany Zjedn., 330 D3-4, 324 H3
San Joaquín, Sierra—, g., Paragwaj, 347 C6
San Joaquin Valley, dol., Stany Zjedn., 330 DE3-5, 324 Hi3-4, 309 D2-3
San Jorge, Argentyna, 363 A2, 360 D2
San Jorge, Argentyna, 363 G3
San Jorge, Bahía de—, zat., Meksyk, 335 B3
San Jorge, Golfo—, zat., Argentyna, 348 H4
San Jorge, Golfo de—, zat., Hiszpania, 150 D12-13
San Jorge, Río—, rz., Kolumbia, 351 C5
San José, Argentyna, 358 L8
San José, Argentyna, 359 A7
San José, Argentyna, 360 B5
San José, Argentyna, 363 H4
San José, Boliwia, 347 B5
San José, Filipiny, 240d l12
San José, Filipiny, 242 A6
San José, Filipiny, 242 B6
San José, Gwatemala, 339 E3
San José, Hiszpania, Baleary, 150 F13
San José, Kolumbia, 351 G3
San José, Kolumbia, 352 F8
San José, Kostaryka, 339 F4
San José, Panama, 340 c13
San José, Peru, 357 F6
San Jose, Stany Zjedn., 330 D3, 324 H3, 309 D2
San Jose, Stany Zjedn., 327 H5, 317 E11
San José, Wenezuela, 352 E9
San José, adm., Urugwaj, 363 D7, 360 F4
San José, Cuchilla de—, wzg., Urugwaj, 363 A6
San José de Amacuro, Wenezuela, 352 C12
San José de Buenavista, Filipiny, 242 B6
San José de Feliciano, Argentyna, 360 D3, 347 E6
San José del Abrá, Chile, 358 i7
San José de la Esquina, Argentyna, 363 C2
San José del Cabo, Meksyk, 335 F5
San José del Guaviare, Kolumbia, 351 F6
San José del Monte, Filipiny, 240d j14
San José de Mayo, Urugwaj, 363 D7, 360 F4
San José de Ocuné, Kolumbia, 351 E7
San José de Raices, Meksyk, 336 E9
San José de Uchupiamonas, Boliwia, 357 F7, 343 F4
San José, Isla—, w., Meksyk, 335 E4
San José, Isla—, w., Panama, 351 C3, 339 F6
San José, Río—, rz., Urugwaj, 363 D7
San Jose River, rz., Stany Zjedn., 324 i10
San José, Serranía de—, g., Boliwia, 343 G5
San José, Volcán—, g., Chile, 359 D4
San Juan, miasto, adm., Argentyna, 359 C4, 347 E4
San Juan, Dominikana, 340 D8
San Juan, Kolumbia, 351 C4
San Juan, Peru, 357 F4, 343 G2
San Juan, Puerto Rico, 340 D9
San Juan, Wenezuela, 352 E9
San Juan, g., Kuba, 338 C3, 339 C5
San Juan, rz., Stany Zjedn., 330 F4
San Juan Bautista, Hiszpania, Baleary, 150 E13
San Juan Bautista, Paragwaj, 360 B4, 347 D6
San Juan Bautista, Stany Zjedn., 330 E3
San Juan Bautista, Llanuras de—, równ., Meksyk, 335 C4
San Juan, Cabo—, przyl., Hiszpański Region Równikowy, 291 B1
San Juan Capistrano, Stany Zjedn., 330 H7
San Juan, Cerro—, g., Meksyk, 335 G7
San Juan de Arama, Kolumbia, 351 F6
San Juan de Guía, Cabo de—, przyl., Kolumbia, 351 B6
San Juan de la Costa, Chile, 359 H2
San Juan de las Abadesas, Hiszpania, 150 B14
San Juan del César, Kolumbia, 351 B6
San Juan del Monte, Filipiny, 240d k14
San Juan del Norte, Nikaragua, 339 F5
San Juan del Norte, Bahía de—, zat., Nikaragua, 339 F5
San Juan de los Cayos, Wenezuela, 352 B8
San Juan de los Lagos, Meksyk, 336 G8
San Juan de los Morros, Wenezuela, 352 C9
San Juan del Río, Meksyk, 336 G10
San Juan del Sur, Nikaragua, 339 F4
San Juan de Salvamento, Argentyna, 348 i5
San Juan Despi, Hiszpania, 141 a28
San Juanito, Isla—, w., Meksyk, 335 G6
San Juan Mountains, g., Stany Zjedn., 324 H9-10, 309 D5
San Juan Nepomuceno, Kolumbia, 351 C5
San Juan Nepomuceno, Paragwaj, 360 B5
San Juan, Río—, rz., Argentyna, 359 C4, 347 E4
San Juan, Río—, rz., Gwatemala, 336 i15
San Juan, Río—, rz., Kolumbia, 351 E4
San Juan, Río—, rz., Meksyk, 335 D6
San Juan, Río—, rz., Meksyk, 336 E10
San Juan, Río—, rz., Meksyk, 336 Hi12
San Juan, Río—, rz., Nikaragua/Kostaryka, 339 F4-5
San Juan, Río—, rz., Peru, 357 E3-4
San Juan, Río—, rz., Urugwaj, 363 D6
San Juan River, rz., Stany Zjedn., 324 H9, 309 D4-5
San Juan y Martínez, Kuba, 338 B2
San Julián, Argentyna, 348 H4
San Justo, Argentyna, 348 h16
San Justo, Argentyna, 360 D2, 347 E5
San Justo Desvérn, Hiszpania, 141 a28
San Lawrenz, Malta, 145 o18
San Lázaro, Cabo—, przyl., Meksyk, 335 E3
San Lázaro, Sierra de—, g., Meksyk, 335 F4-5
San Leandro, Stany Zjedn., 325 C5, 330 D2-3
San Leandro (Leandra*) Bay, zat., Stany Zjedn., 325 C4
San Leandro Hills, g., Stany Zjedn., 325 C5
San Leonardo, Hiszpania, 149 C8
San Leonardo in Passìria, Włochy, 157 C12
San Lorenzo, Argentyna, 363 B3, 360 E2, 347 E5
San Lorenzo, Argentyna, 360 C3
San Lorenzo, Boliwia, 357 D8, 343 F4
San Lorenzo, Boliwia, 357 F9, 343 G4
San Lorenzo, Boliwia, 358 i9
San Lorenzo, Ekwador, 351 G3
San Lorenzo, Hiszpania, 149 D7
San Lorenzo, Kolumbia, 351 D7
San Lorenzo, Peru, 357 D7
San Lorenzo, Stany Zjedn., 325 C5
San Lorenzo, Wenezuela, 351 C7
San Lorenzo, Włochy, 154 e18
San Lorenzo, g., Hiszpania, 149 B9
San Lorenzo, ruiny, Meksyk, 336 i12
San Lorenzo, w., Meksyk, 324 L7
San Lorenzo, Cabo—, przyl., Ekwador, 351 H2
San Lorenzo [Cochrane], Cerro—, g., Chile/Argentyna, 348 H3
San Lorenzo Creek, rz., Stany Zjedn., 325 C5
San Lorenzo, Isla—, w., Peru, 357 E3
San Lorenzo, Laguna—, jez., Argentyna, 363 F5-6
San Lorenzo, Río—, rz., Meksyk, 335 E6
San Lucas, Boliwia, 358 i9, 347 C4
San Lucas, Stany Zjedn., 330 E3
San Lucas, Cabo—, przyl., Meksyk, 335 F5
San Lucas, Serranía de—, g., Kolumbia, 351 CD5
San Luis, miasto, adm., Argentyna, 359 D5, 347 E4
San Luis, Gwatemala, 336 i15
San Luis, Kuba, 338 C6
San Luis, Kuba, 338 b9
San Luis, Meksyk, 335 D6
San Luis, Meksyk, 334 Gospodarka
San Luis, Peru, 351 i6
San Luis, Stany Zjedn., 324 J6
San Luis, Wenezuela, 352 B8
San Luis, w., Meksyk, 335 C2
San Luis del Palmar, Argentyna, 360 B3
San Luis, Lago de—, jez., Boliwia, 357 E9, 343 F5
San Luis Obispo, Stany Zjedn., 330 F4, 324 i3, 309 D2
San Luis Obispo Bay, zat., 330 FG3-4, 324 i3
San Luis Potosi, miasto, adm., Meksyk, 336 F9
San Luis Range, g., Stany Zjedn., 330 F4
San Luis Río Colorado, Meksyk, 335 A2
San Luis, Sierra de—, g., Argentyna, 359 D5-6, 347 E4
San Luis Valley, dol., Stany Zjedn., 317 FG2-3
San Manuel, Argentyna, 363 G5
San Marcello Pistoiese, Włochy, 153 D5
San Marcial, Stany Zjedn., 324 J10
San Marcial, Punta—, przyl., Meksyk, 335 E4
San Marco, Capo—, przyl., Włochy, Sardynia, 154 i3
San Marco, Capo—, przyl., Włochy, 154 K8
San Marco in Lamis, Włochy, 153 G10
San Marcos, Chile, 359 C3
San Marcos, Gwatemala, 339 E3
San Marcos, Kolumbia, 351 C5
San Marcos, Meksyk, 335 G7
San Marcos, Meksyk, 336 i10
San Marcos, Peru, 357 B2
San Marcos, Stany Zjedn., 318 K7
San Marcos, Isla—, w., Meksyk, 335 D3-4
San Marcos River, rz., Stany Zjedn., 318 J6-7
San Marino, państwo, 153 E7, 33-34 E19 (5)
San Marino, San Marino, 153 E7, 142 C13
San Marino, Stany Zjedn., 326 C4
San Martín, Argentyna, 359 B6
San Martín, Argentyna, 359 D4, 347 E4
San Martín, Hiszpania, 141 a29
San Martín, Kolumbia, 351 F6
San Martín, Peru, 351 H5
San Martín, adm., Peru, 357 B3, 343 E2
San Martín, w., Meksyk, 335 B1
San Martín, Cuchilla—, wzg., Urugwaj, 363 C6
San Martín de los Andes, Argentyna, 359 H3, 348 G3
San Martín del Rey Aurelio, Hiszpania, 149 A6
San Martín de Valdeiglesias, Hiszpania, 149 D7
San Martín, Lago—, jez., Argentyna, 348 H3
San Martino, Włochy, 145 n14
San Martino Buon Albergo, Włochy, 157 F12
San Martino de Calvi, Włochy, 153 C4
San Martino in Passìria, Włochy, 157 C12
San Martino Monteneve, Włochy, 162a j12
San Martín, Río—, rz., Boliwia, 343 F5
San Martín Sarroca, Hiszpania, 150 C13
San Martín, Sierra de—, g., Meksyk, 336 H12
San Martín Tuxtla, Volcán—, g., Meksyk, 336 H12
San Mateo, Filipiny, 240d k14
San Mateo, Hiszpania, 150 D12
San Mateo, Peru, 351 i7, 343 D3
San Mateo, Stany Zjedn., 325 D3-4, 330 D2, 324 H2
San Mateo, Wenezuela, 352 C10
San Mateo Peak, g., Stany Zjedn., 324 J10
San Mateo, Point—, przyl., Stany Zjedn., 325 D4
San Matías, Boliwia, 347 B6
San Matías, Golfo—, zat., Argentyna, 348 G5
San Mauricio, Wenezuela, 352 C9
San Maurizio Canavese, Włochy, 157 F5
San Mauro Torinese, Włochy, 156 h11
San Mayol, Argentyna, 363 H3
San Michele, Włochy, 156 k12
San Michele, w., Włochy, 153 b16
San Miguel, Argentyna, 359 D5
San Miguel, Argentyna, 360 C4
San Miguel, Boliwia, 347 B5
San Miguel, Boliwia, 357 E9, 343 F4
San Miguel, Chile, 348 e15
San Miguel, Ekwador, 351 G3
San Miguel, Ekwador, 351 H3
San Miguel, Hiszpania, Teneryfa, 70 x42
San Miguel, Panama, 351 C3
San Miguel, Peru, 357 E5, 343 F3
San Miguel, Peru, 358 d14-15
San Miguel, Salwador, 339 E3
San Miguel, Stany Zjedn., 330 F4
San Miguel, Wenezuela, 352 F9
San Miguel Bay, zat., Filipiny, 242 B6
San Miguel de Allende, Meksyk, 336 G9
San Miguel de Camargo, Meksyk, 336 D10
San Miguel de Huachi, Boliwia, 357 F8, 343 G4
San Miguel del Monte, Argentyna, 363 E5, 360 F3, 347 F6
San Miguel de Salcedo, Ekwador, 351 H3
San Miguel de Tucumán [Tucumán], miasto, adm., Argentyna, 358 L9, 347 D4
San Miguel, Golfo de—, zat., Panama, 351 C3
San Miguel Island, w., Stany Zjedn., 330 G4, 324 l3
San Miguel Islands, w., Filipiny, 241 C5
San Miguel, Río—, rz., Boliwia, 343 FG5
San Miguel, Río—, rz., Ekwador, 351 G4
San Miguel, Río—, rz., Meksyk, 335 BC4
San Miguel, Río—, rz., Meksyk, 335 D6
San Miguel, Volcán—, g., Salwador, 339 E3
San Miguelito, Boliwia, 357 D7, 343 F4
San Miniato, Włochy, 153 E5
San Narciso, Filipiny, 242 A6
San Nicola, Włochy, 156 k16
San Nicolás, Argentyna, 363 C3, 360 E2, 347 E5
San Nicolás, Filipiny, 240d j12
San Nicolás, Filipiny, 240d l13
San Nicolás, Hiszpania, Gran Canaria, 70 z44
San Nicolás, Peru, 351 i7
San Nicolás, Bahía de—, zat., Peru, 357 F3-4
San Nicolás, Canal de—, cieśn., 338 B3-4
San Nicolas Island, w., Stany Zjedn., 330 H5, 324 J4, 309 E3
San Nicolás, Lago—, jez., Boliwia, 357 E9
San Nicolás, Río—, rz., Meksyk, 335 GH7
San Nicolas Shoals, podwodn., 240d l13
San Onofre, Kolumbia, 351 C5
San Pablo, Argentyna, 348 l4
San Pablo, Boliwia, 358 i8, 347 C4
San Pablo, Chile, 359 H2
San Pablo, Filipiny, 242 B6
San Pablo, Kolumbia, 351 E7
San Pablo, Meksyk, 336 G10
San Pablo, Stany Zjedn., 325 B3-4
San Pablo Bay, zat., Stany Zjedn., 325 A3, 330 C2
San Pablo de Loreto, Peru, 351 i7
San Pablo, Góra—, podwodn., 63 K12-13
San Pablo Point, przyl., Stany Zjedn., 325 B3
San Pablo, Punta—, przyl., Meksyk, 335 D2
San Pablo Reservoir, zb., Stany Zjedn., 325 B4
San Pablo Ridge, g., Stany Zjedn., 325 B4
San Pancrazio, Punta—, przyl., Włochy, 156 k12
San Pascual, Filipiny, 242 B6
San Patricio, Argentyna, 363 D3
San Pedro, Argentyna, 363 C4, 360 E3, 347 E6
San Pedro, Argentyna, 358 K9
San Pedro, Argentyna, 359 A6
San Pedro, Argentyna, 360 B5
San Pedro, Boliwia, 347 B5
San Pedro, Boliwia, 357 F9, 343 F5
San Pedro, Filipiny, 240d l14
San Pedro, Kolumbia, 351 E7
San Pedro, Kuba, 338 b8
San Pedro, miasto, adm., Paragwaj, 347 C6
San Pedro, Stany Zjedn., 326 E3, 330 H6
San Pedro, Wenezuela, 352 C11
San Pedro, Wenezuela, 352 D11
San Pedro, Wybrzeże Kości Słoniowej, 285 G7
San Pedro Bay, zat., Stany Zjedn., 326 E3-4
San Pedro Channel, cieśn., Stany Zjedn., 330 H6, 324 J4
San Pedro de Arimena, Kolumbia, 351 E7
San Pedro de Atacama, Chile, 358 J7, 347 C4
San Pedro de Cacocúm, Kuba, 338 C5
San Pedro de las Colonias, Meksyk, 336 E8
San Pedro de Lloc, Peru, 357 B2
San Pedro del Paraná, Paragwaj, 360 B4, 347 D6
San Pedro del Pinatar, Hiszpania, 150 G11
San Pedro de Macorís, Dominikana, 340 D8
San Pedro Mártir, Sierra—, g., Meksyk, 335 B2
San Pedro Nolasco, w., Meksyk, 335 D4
San Pedro Point, przyl., Stany Zjedn., 325 D2
San Pedro, Punta—, przyl., Chile, 358 K6
San Pedro, Punta—, przyl., Kostaryka, 339 F4-5
San Pedro, Río—, rz., Boliwia, 358 i8
San Pedro, Río—, rz., Gwatemala, 336 i14
San Pedro, Río—, rz., Kuba, 338 C4, 339 C6
San Pedro, Río—, rz., Meksyk, 335 D6-7
San Pedro, Río—, rz., Meksyk, 335 FG7
San Pedro, Río—, rz., Wenezuela, 353 c24
San Pedro River, rz., Stany Zjedn., 324 J8
San Pedro, Sierra de—, g., Hiszpania, 149 E5
San Pedro Sula, Honduras, 336 J15, 339 E3
San Pedro, Volcan—, g., Chile, 347 C4
San Pietro, Włochy, 145 k14
San Pietro, Włochy, 156 k16
San Pietro all'Olmo, Włochy, 156 e4
San Pietro a Patierno, Włochy, 156 j14
San Pietro Clarenza, Włochy, 145 m14
San Pietro in Volta, Włochy, 153 c15
San Pietro, Isola—, w., Włochy, 154 i3, 142 E10-11
San Primo, Monte—, g., Włochy, 158 H10, 157 E8
San Quentin, Stany Zjedn., 325 B3
San Quentin Point, przyl., Stany Zjedn., 325 B3
San Quintín, Meksyk, 335 B2
San Quintín, Bahía de—, zat., 335 B1-2
San Quintín, Cabo—, przyl., Meksyk, 335 B1
San Quirico, Włochy, 156 f8
San Rafael, Argentyna, 359 E4, 347 E4
San Rafael, Boliwia, 347 B5
San Rafael, Kolumbia, 352 E8
San Rafael, Meksyk, 335 C4
San Rafael, Meksyk, 336 E9
San Rafael, Stany Zjedn., 325 B2-3, 330 D2, 324 G2
San Rafael, Wenezuela, 351 B7
San Rafael de Atamaica, Wenezuela, 352 D9
San Rafael Mountains, g., Stany Zjedn., 330 G4-5, 324 i3-4
San Rafael, Río—, rz., Meksyk, 335 B1-2
San Rafael River, rz., Stany Zjedn., 324 G8
San Ramón, Boliwia, 347 B5
San Ramón, Boliwia, 357 E9
San Ramón, Peru, 357 D4, 343 F2
San Ramón, Urugwaj, 363 D8, 360 F5
San Ramón de la Nueva Orán, Argentyna, 358 J9, 347 C5
San Remo, Włochy, 153 E2, 142 C10
San Ricardo, Argentyna, 363 C2
San Roberto, Włochy, 145 k16
San Rodrigo, Río—, rz., Meksyk, 336 C9
San Román, Argentyna, 363 H2
San Román, Cabo—, przyl., Wenezuela, 351 A7
San Roque, Argentyna, 360 C3
San Roque, Hiszpania, 145 a4, 149 H6
San Rosendo, Chile, 359 F2, 348 F3
San Saba, Stany Zjedn., 318 J6
San Saba River, rz., Stany Zjedn., 318 J6
San Salvador, Argentyna, 363 A5, 360 D3, 347 E6
San Salvador, Peru, 351 i7
San Salvador, Salwador, 339 E3
San Salvador [Watling Island], w., Bahama, 340 C7
San Salvador, Canal de—, cieśn., Galapagos, 358 c12
San Salvador, Cuchillo—, wzg., Urugwaj, 363 C5-6
San Salvador de Jujuy, Argentyna, 358 K9, 347 C4
San Salvador, Isla—, w., Ekwador, Galapagos, 358 c12
San Salvador, Rio—, rz., Urugwaj, 363 C5-6, 360 E3-4
San Salvatore Monferrato, Włochy, 157 G7
San, Sé—, rz., Kambodża, 245 F8
San Sebastián, Argentyna, 363 D4
San Sebastián, Argentyna, 348 i4
San Sebastián, miasto, adm., Hiszpania, 150 A9-10, 141 C5-6
San Sebastián, Kolumbia, 351 H5
San Sebastián, Bahía—, zat., Argentyna, 348 l4
San Sebastián de la Gomera, Hiszpania, Wyspy Kanaryjskie, 70 u39, 273 C2
San Sebastiano al Vesuvio, Włochy, 156 j15
San Severino Marche, Włochy, 153 E8
San Severo, Włochy, 153 G10, 142 D14
San Silvestre, Wenezuela, 351 C7
San Simeon, Stany Zjedn., 330 F3
San Simon Creek, rz., Stany Zjedn., 324 J9
San Solano, Argentyna, 359 C6
San Strato, Włochy, 156 k14
San Telmo, Meksyk, 335 B1
San Telmo, Punta—, przyl., Meksyk, 336 H8
San Tomé de Guayana, Wenezuela, 352 C11
San Urbano, Argentyna, 363 C2, 360 E2, 347 E5
San Valentín, Cerro—, g., Chile, 348 H3
San Valentino alla Muta, Włochy, 157 C11
San Vicente, Argentyna, 363 E5, 360 F3
San Vicente, Chile, 359 E3
San Vicente, Filipiny, 242 A6, 365 B4
San Vicente, Salwador, 339 E3
San Vicente, Wenezuela, 352 E9
San Vicente de Alcántara, Hiszpania, 149 E4
San Vicente de Caguán, Kolumbia, 351 F5
San Vicente de Cañete, Peru, 357 E3, 343 F2
San Vicente de la Barquera, Hiszpania, 149 A7
San Vicente del Raspeig, Hiszpania, 150 F11
San Vicente dels Horts, Hiszpania, 141 a28
San Vicente Mount, g., Stany Zjedn., 326 C1
San Víctor, Argentyna, 360 D3
San Vito, Włochy, 156 i11
San Vito, Capo—, przyl., Włochy, 154 J7
San Vito Chietino, Włochy, 153 F9
San Vito dei Normanni, Włochy, 154 H12
San Yanaro, Kolumbia, 352 F8
San Ygnacio, Stany Zjedn., 318 L6
Ṣan'ā', Jemen, 279 C7, 257 F5
Saña, Peru, 357 B2
Sana, rz., Jugosławia, 163 E5, 142 B15
Sanaba, Górna Wolta, 286 C9
Ṣanabū, ZRA, 278 E3
Sanadita, Boliwia, 358 i10
Sanae, stacja badawcza, Antarktyda, 66 30
Sanaga, rz., Kamerun, 287 G16
Sanaga-Maritime, adm., Kamerun, 287 H15-16
Sanak Islands, w., Stany Zjedn., 303 H8
Sanām, As—, reg., Arabia Saudyjska, 258 E7
Ṣanamein, El—, Syria, 146 h8
Sanana, Indonezja, 242 E7
Sanana, Pulau → Sulabesi, Pulau—
Sanand, India, 253 H3
Sanandaj, Iran, 261 D3
Sananduva, Brazylia, 360 B7
Sanano, Etiopia, 279 F5
San'anzhuling, Chiny, 254 E13
Sanarlapo, Wenezuela, 352 E9
Sanaroa, w., Papua, Wyspy D'Entrecasteaux, 379 f26
Sanary-sur-Mer, Francja, 144 g7, 138 i12
Sanaur, India, 255 B1
Sanāw, źr., Protektorat Arabii Południowej, 258 F7
Ṣanāwān, Pakistan, 253 D2
Šanca, mys—, przyl., ZSRR, 215 F9
Sancanghe, Chiny, 232 J8
Sančaro, pereval—, przeł., ZSRR, 194 E5
Sancergues, Francja, 137 E9
Sancerre, Francja, 137 E9
Sancerrois, reg., Francja, 137 E9
Sancey-le-Grand, Francja, 157 B3
Sanchahe, rz., Chiny, 228 H2
Šanchaj, ZSRR, 206 A3
Sanchang, Chiny, 232 K9
Sanchangni, Korea Pd., 235 a9
Sanchengchang, Chiny, 233 C4
Sancheville, Francja, 134 H16
Sánchez, Dominikana, 340 D8
Sánchez, Kolumbia, 351 G6
Sanchŏng, Korea Pd., 235 H4
Sānchor, India, 253 G2, 249 D4
Sanchuanhe, rz., Chiny, 227 BC5
Sanchunzhai, Chiny, 232 G2
Sancoins, Francja, 137 F9
Sancti Spíritu, Argentyna, 363 D1, 360 F1
Sancti Spíritus, Kuba, 338 C4, 339 C6
Sancun, Chiny, 234 m13
Sančursk, ZSRR, 200 E19, 188 H20
Sancy, Puy de—, g., Francja, 138 g22
Sand, NRF

Sangzhi, Chiny, 227 G5
Sanhazhan, Chiny, 215 B4
Sanhe, Chiny, 231 C5, 227 B8
Sanhe, Chiny, 232 K5
Sanhe, rz., Chiny, 231 B5
Sanhe, rz., Chiny, 232 l6-7
Sanhedriya, Izrael, 146 p13
Sanheji, Chiny, 232 J5
Sanhejian, Chiny, 232 J3
Sanhui, Chiny, 227 F3
Sanhuiba, Chiny, 227 F3
Sania, Maroko, 145 b3
Sanibel Island, w., Stany Zjedn., 314 L6
Sanice, Polska, 89 C1
Sañicó, Argentyna, 359 H3
Sanie, Polska, 91 e5
Sanislău, Rumunia, 169 B5
Sanitz, NRD, 102 C14
Sanīya, Hawr as—, jez., Irak, 266 G12
Sanjiang, Chiny, 228 l4
Sanjiang, Chiny, 234 k13
Sanjiang, Chiny, 234 m13
Sanjiangkou, Chiny, 233 D5
Sanjiangpingyuan, niz., Chiny, 215 E6-8, 224 B13
Sanjiazi, Chiny, 231 B11
Sanjiazi, Chiny, 235 A1
Sanjie, Chiny, 232 M8
Sanjō, Japonia, 238 B11, 216 J10
Sanka, rz., Polska, 91 t24
Sankaho, Etiopia, 279 D3
Sankeshwar, India, 252 C2
Sankesigemu, Chiny, 253 A5
Sankh, rz., India, 254 H9
Sankisen, Japonia, 240a D5
Saṅkīshā, India, 255 E4
Sankora, Etiopia, 279 G4
Sankosh, rz., India, 256 C4
Sankt Aegyd am Neuwalde, Austria, 97 H9
Sankt Agatha, Austria, 162a b6
Sankt Andrä, Austria, 160 D11
Sankt-Andrä, Austria, 168 b1
Sankt Andreasberg, NRF, 100 g13, 101 H11
Sankt Annen, NRF, 109 A4
Sankt Anton am Arlberg, Austria, 157 B10, 159 C7
Sankt Blasien, NRF, 107 H6
Sankt Donat, Austria, 162a l18
Sankt Egidien, NRD, 99 a3
Sankt Erhard, Austria, 97 l8
Sankt Gallen, Austria, 108 H19
Sankt Gallen, miasto, adm., Szwajcaria, 157 B8
Sankt Gallenkirch, Austria, 157 B9
Sankt Georgen, Austria, 97 H7
Sankt Georgen, Austria, 108 G16
Sankt Georgen, NRF, 107 G6, 81 H8
Sankt Georgen am Längsee, Austria, 162a k18
Sankt Georgen im Attergau, Austria, 162a a5
Sankt Gilgen, Austria, 162a a5, 108 H16, 82 l13
Sankt Goar, NRF, 110 l14, 107 C5, 81 F7
Sankt Goarshausen, NRF, 110 l14, 107 C5, 81 F7
Sankt Hubert, NRF, 110 c2
Sankt Ingbert, NRF, 107 E4, 81 G7
Sankt Jakob, Austria, 159 D9
Sankt Jakob, Austria, 162a l17
Sankt (Saint*) Jakob, Szwajcaria, 158 c3
Sankt Jakob am Thurn, Austria, 162a b4
Sankt Jakob in Haus, Austria, 162a c2
Sankt Jodok, Austria, 162a i13
Sankt Johann im Pongau, Austria, 162a c4, 108 l16, 160 C10
Sankt Johann in Tirol, Austria, 162a b1, 108 H14, 159 C9
Sankt Joost, NRF, 109 b12
Sankt Katharein an der Laming, Austria, 162a l10
Sankt Koloman, Austria, 162a b4
Sankt Leonhard, Austria, 97 G8
Sankt Leonhard, Austria, 162a k17
Sankt Leonhard, Bad → Bad Sankt Leonhard
Sankt Lorenz, Austria, 162a a5
Sankt Lorenzen bei Knittelfeld, Austria, 162a fg9
Sankt Mang, NRF, 107 H10
Sankt Marein, Austria, 162a l11, 97 l8
Sankt Marein bei Knittelfeld, Austria, 162a l9
Sankt Margarethen, NRF, 109 C5, 101 D8
Sankt Margarethen bei Knittelfeld, Austria, 162a g9
Sankt Margarethen im Rosenthale, Austria, 162a l18
Sankt Märgen, NRF, 107 G6
Sankt-Margrethen, Szwajcaria, 157 B9
Sankt Martin, Austria, 97 G4
Sankt Martin, Austria, 97 G6
Sankt Martin, Austria, 97 F7
Sankt Martin, Austria, 97 H10, 167 C1
Sankt Martin, Austria, 162a b2
Sankt Martin, Austria, 162a c5, 108 l16
Sankt Martin, Austria, 162a l16
Sankt Mauritz, NRF, 101 H5
Sankt Michael am Zollfeld (Sankt Michael am Zottfeld*), Austria, 162a l18
Sankt Michael in Obersteiermark, Austria, 162a l10
Sankt Michaelisdonn, NRF, 109 C4, 101 D8
Sankt Michel → Mikkeli
Sankt Moritz, Szwajcaria, 157 C9
Sankt Niklaus, Szwajcaria, 157 D5
Sankt Oswald, Austria, 97 FG7
Sankt Oswald, Austria, 162a k16
Sankt Pankraz, Austria, 97 H6
Sankt Pankrazen, Austria, 162a g10
Sankt Pauli, NRF, 109 D7
Sankt Peter, Austria, 97 G7
Sankt Peter, NRF, 107 G6
Sankt Peter, NRF, 109 A2, 101 C7, 81 B8
Sankt Peter am Bichl, Austria, 162a l18
Sankt Peter Freienstein, Austria, 162a l10
Sankt Pölten, Austria, 97 G9, 160 B12
Sankt Ruprecht am Moos, Austria, 162a l16
Sankt Sebastian, NRF, 110 k14
Sankt Sigmund, Austria, 162a i12
Sankt Stefan ob Leoben, Austria, 162a l9
Sankt Thomas, Austria, 162a l18
Sankt Tönis, NRF, 110 c2-3, 101 l2
Sankt Ulrich, Austria, 162a b2
Sankt Urban, Austria, 162a k17
Sankt Valentin, Austria, 97 G7
Sankt Veit, Austria, 97 G9
Sankt Veit an der Glan, Austria, 162a k18, 160 D11
Sankt Veit im Pongau, Austria, 162a c4
Sankt Wendel, NRF, 107 E4, 81 G7
Sankt Wolfgang, Austria, 162a b5, 108 H16, 160 C10
Sankt Wolfgangsee [Abersee], jez., Austria, 162a ab5, 108 H16-17
Sankuru, rz., Kongo (Kinshasa), 291 C4
Sanliban, Chiny, 232 L3
Sanliuji, Chiny, 232 J4
Sanlúcar de Barrameda, Hiszpania, 149 H5, 141 F3
Sanlúcar la Mayor, Hiszpania, 149 G5
Sanmen, Chiny, 227 G10
Sanmenwan, zat., Chiny, 227 G10-11
Sanmenxia, Chiny, 227 D5, 224 E9
Sanming, Chiny, 228 H8
Sanna, rz., Polska, 90 D16
Sannaspos, Republika Południowej Afryki, 290a C7
Sannazzaro de'Burgondi, Włochy, 157 F7
Sanni, Pakistan, 262 G13
Sannicandro Garganico, Włochy, 153 G10
Sannija, Jezioro → Sanīya, Hawr as—
Sanniki, Polska, 86 G13, 82 D19
Sannikova, proliv—, cieśn., ZSRR, 212 B13-14, 184 B14-15
Sannīn, Djebel—, g., Liban, 146 g7
Sannio, reg., Włochy, 153 G9
Sanniquelie, Liberia, 285 F6
Sannō, Japonia, 240b E3
Sannohe, Japonia, 240a G3, 216 H11
Sannois, Francja, 140 b2
Sannūr, Wādī—, ued, ZRA, 278 D4
Sano, Japonia, 238 C12, 216 J10
Sanoczek, rz., Polska, 90 FG16
Sañogasta, Argentyna, 359 B5
Sanoghie, Liberia, 285 F5
Sanok, Polska, 90 F16, 82 G22
Sānon, rz., Francja, 107 F3
Sanpu, Chiny, 232 H5
Sanquhar, Wielka Brytania, 127 F8
Sans, Hiszpania, 141 a28
Sans Toucher, g., Gwadelupa, 70 l27
Sansanding, Mali, 285 C7, 273 F4
Sansané Haoussa, Niger, 286 C11, 273 F6
Sansanné Mango, Togo, 286 D11
Sansbois, Bay—, zat., Stany Zjedn., 331 g10
Sansepolcro, Włochy, 153 E7
Sanshandao, w., Chiny, 231 D9-10
Sanshawan, zat., Chiny, 228 H9-10
Sanshilibao, Chiny, 231 C9
Sanshilipu, Chiny, 231 F4
Sanshui, Chiny, 228 J6
Sanski Most, Jugosławia, 163 E5
Sansoro, Dahomej, 286 D12
Sansui, Chiny, 228 H4
Sant, Mongolia, 213 E8
Sant, Rumunia, 169 C10
Sant'Agata di Militello, Włochy, 154 J9
Sant'Agnello, Włochy, 156 l15
Sant'Alfio, Włochy, 145 m14
Sant'Ambrògio di Valpolicella, Włochy, 157 E11
Sant'Ana, Coxilha de—, wzg., Brazylia/Urugwaj, 360 D4-5
Sant'Ana de Pirapama, Brazylia, 364 C4
Sant'Ana do Deserto, Brazylia, 364 E5
Sant'Ana do Jacaré, Brazylia, 364 D3
Sant'Anastasia, Włochy, 156 j15
Sant'Angelo a Tre Pizzi, Monte—, g., Włochy, 156 l16
Sant'Angelo Lodigiano, Włochy, 157 F8, 153 C4
Sant'Angelo, Punta—, przyl., Włochy, 156 k12
Sant'Antioco, Włochy, 154 i3
Sant'Antioco, Isola di—, w., Włochy, 154 J2-3, 142 E10-11
Sant'Antonio, Szwajcaria, 158 g10
Sant'Antonio Abate, Włochy, 156 k16
Sant'Antuono, Włochy, 156 k12
Sant'Arcangelo, Włochy, 154 H11
Sant'Arcangelo di Romagna, Włochy, 153 D7
Sant'Elpidio a Mare, Włochy, 153 E8
Sant'Ilario Ligure, Włochy, 156 g9
Sant-Juliá de Lòria, Andora, 138 k25
Sant'Onofrio, Włochy, 156 b2
Santa, Peru, 357 C2
Santa Agata, rz., Włochy, 145 k16
Santa Ana, Argentyna, 360 B5
Santa Ana, Boliwia, 357 E9, 343 F4
Santa Ana, Boliwia, 357 F8
Santa Ana, Ekwador, 351 H2
Santa Ana, Meksyk, 335 B4
Santa Ana, Salwador, 339 E3
Santa Ana, Stany Zjedn., 330 H7, 324 J5, 309 E3
Santa Ana, Wenezuela, 352 C10
Santa Ana, Cuchilla de—, wzg., Urugwaj/Brazylia, 347 E6-7
Santa Ana Mountains, g., Stany Zjedn., 330 H7
Santa Ana, Playones de—, jez., Kolumbia, 351 C5
Santa Ana, Río—, rz., Wenezuela, 351 C6-7
Santa Ana River, rz., Stany Zjedn., 330 GH7
Santa Ana, Volcán—, g., Salwador, 339 E3
Santa Anna, Brazylia, 353 l15
Santa Bárbara, Brazylia, 364 C5
Santa Bárbara, Chile, 359 F2, 348 F3
Santa Bárbara, Honduras, 339 E3
Santa Bárbara, Meksyk, 335 D7
Santa Bárbara, Portugalia, Terceira, 70 r34
Santa Barbara, Stany Zjedn., 330 G5, 324 l4, 309 E3
Santa Bárbara, Wenezuela, 351 D7
Santa Bárbara, Wenezuela, 352 C11
Santa Bárbara, Wenezuela, 352 D11
Santa Bárbara, Wenezuela, 352 F9
Santa Barbara, Włochy, 152 Energetyka
Santa Bárbara, g., Hiszpania, 149 G9
Santa Barbara Channel, cieśn., Stany Zjedn., 330 G4-5, 324 l3-4, 309 E2
Santa Bárbara do Oeste, Brazylia, 364 F1
Santa Bárbara do Sul, Brazylia, 360 C6
Santa Bárbara, Ilha de—, w., Brazylia, 362 d14
Santa Barbara Island, w., Stany Zjedn., 330 H5, 324 J4
Santa Bárbara, Río—, rz., Boliwia, 347 B5
Santa Branca, Brazylia, 364 G3
Santa Brígida, Hiszpania, Gran Canaria, 70 y45
Santa Catalina, Argentyna, 358 l8
Santa Catalina, Peru, 357 B4
Santa Catalina, Urugwaj, 363 C6
Santa Catalina, Gulf of—, zat., Stany Zjedn., 324 J5
Santa Catalina, Isla—, w., Meksyk, 335 E4
Santa Catalina Island, w., Stany Zjedn., 330 H6, 324 J4, 309 E3
Santa Catalina, Lago—, jez., Argentyna, 348 h17
Santa Catarina, Meksyk, 335 C2
Santa Catarina, adm., Brazylia, 347 D7
Santa Catarina de Tepehuanes, Meksyk, 335 E7
Santa Catarina, Ilha de—, w., Brazylia, 362 K2-3, 347 D8
Santa Cecília, Brazylia, 360 B7
Santa Clara, Argentyna, 358 K9
Santa Clara [José Agustín Palacios], Boliwia, 357 E8
Santa Clara, Kolumbia, 352 l8
Santa Clara, Kuba, 338 B3, 339 C6
Santa Clara, Stany Zjedn., 330 D3, 324 H2
Santa Clara de Buena Vista, Argentyna, 363 A2
Santa Clara, Isla—, w., Ekwador, 351 i2
Santa Clara, Río—, rz., Meksyk, 335 C6
Santa Clara River, rz., Stany Zjedn., 330 G6
Santa Clotilde, Peru, 351 l6, 343 D3
Santa Coloma, Argentyna, 363 D4
Santa Coloma de Cervelló, Hiszpania, 141 a28
Santa Coloma de Farnés, Hiszpania, 150 C14
Santa Coloma de Gramanet, Hiszpania, 141 a29, 150 C14
Santa Coloma de Queralt, Hiszpania, 150 C13
Santa Comba, Hiszpania, 149 A3
Santa Comba Dão, Portugalia, 149 D3
Santa Cruz, Argentyna, 348 l4
Santa Cruz, miasto, adm., Boliwia, 358 G10, 343 G5
Santa Cruz, Brazylia, 344 E10
Santa Cruz, Brazylia, 353 H18, 344 D8
Santa Cruz, Brazylia, 353 l16, 344 D7
Santa Cruz, Brazylia, 357 A5, 343 E3
Santa Cruz, Brazylia, 362 G6
Santa Cruz, Brazylia, 364 F5
Santa Cruz, Chile, 359 E3, 347 E3
Santa Cruz, Filipiny, 242 A5
Santa Cruz, Filipiny, 242 B6
Sāntā Cruz, India, 254 a17
Santa Cruz, Meksyk, 335 B4
Santa Cruz, Meksyk, 335 b19-20
Santa Cruz, Peru, 357 A4, 343 E2
Santa Cruz, Portugalia, Madera, 70 ae49
Santa Cruz, Stany Zjedn., 330 E2, 324 H2, 309 D2
Santa Cruz, Wenezuela, 351 C7
Santa Cruz, Wenezuela, 352 C10
Santa Cruz, adm., Argentyna, 348 H3-4
Santa Cruz Barillas, Gwatemala, 336 J14
Santa Cruz Cabrália, Brazylia, 361 F7
Santa Cruz, Canal de—, cieśn., Ekwador, Galapagos, 358 c12-13
Santa Cruz do Graciosa, Portugalia, Azory, 70 n30
Santa Cruz das Flores, Portugalia, Azory, 70 n29
Santa Cruz das Palmeiras, Brazylia, 364 E1
Santa Cruz de Goiás, Brazylia, 361 F2
Santa Cruz de la Palma, Hiszpania, Wyspy Kanaryjskie, 70 u39, 273 C2
Santa Cruz de la Zarza, Hiszpania, 149 E8
Santa Cruz del Mar, Filipiny, 240d j13
Santa Cruz del Norte, Kuba, 338 B3
Santa Cruz del Quiché, Gwatemala, 339 E3
Santa Cruz del Sur, Kuba, 338 C4-5
Santa Cruz de Mudela, Hiszpania, 149 F8
Santa Cruz de Tenerife, miasto, adm., Hiszpania, Teneryfa, 70 x43, 70 u39, 273 C2
Santa Cruz do Escalvado, Brazylia, 364 D6
Santa Cruz do Rio Pardo, Brazylia, 362 i2
Santa Cruz do Sul, Brazylia, 360 C6, 347 D7
Santa Cruz, Ilha de—, w., Brazylia, 362 d15
Santa Cruz, Isla—, w., Ekwador, Galapagos, 358 c12-13
Santa Cruz, Isla—, w., Meksyk, 335 E4
Santa Cruz Island, w., Stany Zjedn., 330 H5, 324 J4, 309 E2-3
Santa Cruz Mountains, g., Stany Zjedn., 330 DE2-3, 324 H2-3
Santa Cruz, Río—, rz., Argentyna, 348 i3-4
Santa Cruz River, rz., Stany Zjedn., 324 J8
Santa Cruz, Wyspy—, w., Wyspy Salomona, 365 E8
Santa Elena, Argentyna, 360 D3
Santa Elena, Argentyna, 363 G3
Santa Elena, Boliwia, 358 l9
Santa Elena, Ekwador, 351 i2
Santa Elena, Peru, 351 l6
Santa Elena, Peru, 357 B4, 343 E3
Santa Elena, Wenezuela, 352 E12
Santa Elena, Bahía de—, zat., Ekwador, 351 Hi2
Santa Elena, Cabo—, przyl., Kostaryka, 339 F4
Santa Emilia, Argentyna, 363 C2
Santa Eufemia, Golfo di—, zat., Włochy, 154 J10-11
Santa Eugenia de Ribeira, Hiszpania, 149 B2-3
Santa Eulalia, Hiszpania, 150 D10
Santa Eulalia del Río, Hiszpania, Baleary, 150 F13
Santa Fé, miasto, adm., Argentyna, 363 A3, 360 D2, 347 E5
Santa Fé, Chile, 359 F2
Santa Fé, Kuba, 338 C2, 339 C5
Santa Fé, Panama, 351 C2, 339 F5
Santa Fé, Stany Zjedn., 318 H3, 309 D5
Santa Fé, Canal de—, cieśn., Ekwador, Galapagos, 358 c13
Santa Fe Flood Control Basin, zb., Stany Zjedn., 326 C5
Santa Fé, Isla—, w., Ekwador, Galapagos, 358 c12-13
Santa Fe Springs, Stany Zjedn., 326 D4
Santa Filomena, Brazylia, 361 B4, 344 E8
Santa Geltrude, Włochy, 157 D11
Santa Genoveva, g., Meksyk, 309 G5
Santa Helena, Brazylia, 344 D8
Santa Helena, Brazylia, 344 E6
Santa Helena de Goiás, Brazylia, 344 G7
Santa Inês, Brazylia, 361 D7
Santa Inés, Isla—, w., Chile, 348 l3
Santa Isabel, Argentyna, 359 F5, 347 F4
Santa Isabel, Argentyna, 363 C2, 360 E2
Santa Isabel, Brazylia, 343 F5
Santa Isabel, Brazylia, 364 G2, 362 i3
Santa Isabel, Ekwador, 351 l3
Santa Isabel, Hiszpański Region Równikowy, 287 H15, 274 H7
Santa Isabel, Wenezuela, 352 G10
Santa Isabel, w., Wyspy Salomona, 380 q22-23, 365 D7-8
Santa Isabel do Morro, Brazylia, 344 F7
Santa Isabel do Rio Prêto, Brazylia, 364 F4
Santa Isabel, Pico—, g., Hiszpański Region Równikowy, 287 H15
Santa Isabel, Sierra—, g., Meksyk, 335 B2
Santa, Isla—, w., Peru, 357 C2
Santa Juana, Chile, 359 F2
Santa Juana, Wenezuela, 352 D9
Santa Julia, Kolumbia, 351 H6
Santa Juliana, Brazylia, 364 C1, 361 G3, 347 B8
Santa Justina, Argentyna, 360 B1
Santa Lucía, Argentyna, 360 C3, 347 D6
Santa Lucía, Argentyna, 363 C4
Santa Lucía, Hiszpania, Gran Canaria, 70 z44
Santa Lucía, Kuba, 338 B2
Santa Lucía, Kuba, 338 C5
Santa Lucía, Urugwaj, 363 D7, 360 F4
Santa Lucia Bank, podwodn., 330 FG3, 324 i3
Santa Lucía Chico, Río—, rz., Urugwaj, 363 CD7-8
Santa Lucia del Mela, Włochy, 145 k15
Santa Lucia Range, g., Stany Zjedn., 330 EF3-4, 324 Hi3, 309 D2
Santa Lucia, Río—, rz., Argentyna, 360 C3
Santa Lucía, Río—, rz., Urugwaj, 360 F4-5
Santa Lucia, Serra de—, g., Portugalia, 149 BC3
Santa Luisa, Argentyna, 363 G3
Santa Luzia, Brazylia, 352 G12
Santa Luzia, Brazylia, 364 C5
Santa Luzia, w., Wyspy Zielonego Przylądka, 285
Santa Margarita, Argentyna, 360 C2
Santa Margarita, Stany Zjedn., 330 F4
Santa Margarita, rz., Stany Zjedn., 330 H7
Santa Margarita, Isla—, w., Meksyk, 335 E3-4
Santa Margarita, Sierra—, g., Meksyk, 335 BC4-5
Santa Margherita, Włochy, 156 i11
Santa María, Argentyna, 358 L8, 347 D4
Santa María, Argentyna, 363 A3
Santa Maria, Brazylia, 360 C6, 347 D7
Santa Maria, Brazylia, 343 E5
Santa Maria, Brazylia, 344 c15, 353 l15
Santa Maria, Brazylia, 352 H13, 343 D6
Santa Maria, Brazylia, 352 i12
Santa Maria, Filipiny, 240d j13
Santa María, Kuba, 338 C4
Santa María, Meksyk, 335 b19-20
Santa María, Peru, 351 H5, 343 D3
Santa Maria, Stany Zjedn., 330 G4, 324 i3, 309 E2
Santa Maria, Szwajcaria, 157 C10
Santa María, Wenezuela, 352 D9
Santa Maria, Wyspy Zielonego Przylądka, 285
Santa Maria, Zambia, 293 C3, 291 E5
Santa Maria, w., Portugalia, Azory, 70 o32, 64 K19-20
Santa María Asunción Tlaxiaco, Meksyk, 336 l11
Santa María, Cabo—, przyl., Urugwaj, 360 F5
Santa Maria, Cabo de—, przyl., Angola, 291 E2
Santa Maria, Cabo de—, przyl., Portugalia, 149 H4, 141 F3
Santa María, Cerro—, g., Meksyk, 336 F10
Santa Maria da Boa Vista, Brazylia, 361 B7
Santa Maria da Vitória, Brazylia, 361 D4, 344 F9
Santa María de Ipire, Wenezuela, 352 C10
Santa Maria de Itabira, Brazylia, 364 C5
Santa Maria della Versa, Włochy, 157 G8
Santa Maria delle Mole, Włochy, 156 c3
Santa María del Páramo, Hiszpania, 149 B6
Santa María del Rio, Meksyk, 336 G9
Santa Maria del Soccorso, Włochy, 156 b3
Santa María de Nanay, Peru, 351 l6
Santa Maria di Leuca, Capo—, przyl., Włochy, 154 l13, 142 E16
Santa Maria di Licodia, Włochy, 145 m13
Santa Maria dos Marmelos, Brazylia, 343 E5
Santa Maria do Suaçuí, Brazylia, 364 B6, 361 G5, 344 G9
Santa María, Isla—, w., Chile, 359 F1-2
Santa María, Isla—, w., Ekwador, Galapagos, 358 c12-13
Santa María, Laguna de—, jez., Meksyk, 335 B6
Santa María la Real, Hiszpania, 149 C7
Santa Maria Madalena, Brazylia, 364 E6, 362 H5
Santa Maria Maggiore, Włochy, 157 D6
Santa Maria Maior, Portugalia, Madera, 70 ae49
Santa María, Punta—, przyl., Peru, 357 F4, 343 F2
Santa Maria Rezzonico, Włochy, 158 g11
Santa Maria, Rio—, rz., Brazylia, 360 D5, 347 E7
Santa María, Río—, rz., Meksyk, 335 B6
Santa María, Río—, rz., Meksyk, 336 G10
Santa Maria Valley, dol., Stany Zjedn., 330 FG4
Santa Marina, Włochy, 145 k14
Santa Marta, Hiszpania, 149 F5
Santa Marta, Kolumbia, 351 B5
Santa Marta, Cabo de—, przyl., Angola, 291 E2
Santa Marta Grande, Cabo—, przyl., Brazylia, 362 L2
Santa Massenza, Włochy, 152 Energetyka
Santa Monica, Filipiny, 240d j12
Santa Mónica, Meksyk, 335 a19
Santa Monica, Stany Zjedn., 326 C1, 330 H6, 324 J4
Santa Monica Bay, zat., Stany Zjedn., 326 D1-2
Santa Monica Mountains, g., Stany Zjedn., 330 G6
Santa Olalla de Cala, Hiszpania, 149 G5
Santa Paula, Stany Zjedn., 330 G5, 324 l4
Santa Pola, Hiszpania, 150 F11
Santa Pola, Cabo de—, przyl., Hiszpania, 150 F11
Santa, Río—, rz., Peru, 357 C2, 343 E2
Santa Rita, Kolumbia, 351 G6
Santa Rita, Stany Zjedn., 324 J9
Santa Rita, Wenezuela, 351 B7
Santa Rita, Wenezuela, 352 C9
Santa Rita, Wenezuela, 352 D11
Santa Rita de Caldas, Brazylia, 364 F2
Santa Rita de Cassia → Ibipetuba
Santa Rita do Araguaia, Brazylia, 344 G7
Santa Rita do Cedro, Brazylia, 364 B4
Santa Rita do Jacutinga, Brazylia, 364 F4
Santa Rita do Passa Quatro, Brazylia, 364 E1
Santa Rita do Sapucaí, Brazylia, 364 F3, 362 i4
Santa Rita do Weil, Brazylia, 352 l8
Santa Rita, Ilha—, w., Brazylia, 344 ab12-13
Santa Rosa, Argentyna, 359 F6, 347 F5
Santa Rosa, Argentyna, 359 B5
Santa Rosa, Argentyna, Córdoba, 359 D6
Santa Rosa, Argentyna, San Luis, 359 D6
Santa Rosa, Argentyna, 359 H5
Santa Rosa, Boliwia, 357 D8, 343 F4
Santa Rosa, Boliwia, 357 D9
Santa Rosa, Boliwia, 357 F8
Santa Rosa, Brazylia, 360 B5, 347 D7
Santa Rosa, Brazylia, 352 F11
Santa Rosa, Brazylia, 357 C6
Santa Rosa, Filipiny, 240d i14
Santa Rosa, Kolumbia, 351 E5
Santa Rosa, Kolumbia, 352 F8
Santa Rosa, Peru, 351 l4
Santa Rosa, Peru, 351 l6, 343 D3
Santa Rosa, Peru, 357 F6
Santa Rosa, Stany Zjedn., 330 C2, 324 G2, 309 D2
Santa Rosa, Stany Zjedn., 318 H3
Santa Rosa, Urugwaj, 363 D7
Santa Rosa, Wenezuela, 352 C10
Santa Rosa de Amanadona, Wenezuela, 352 G9
Santa Rosa de Copán, Honduras, 339 E3
Santa Rosa de la Roca, Boliwia, 343 G5
Santa Rosa de Pastos Grandes, Argentyna, 358 K8
Santa Rosa de Río Primero, Argentyna, 360 D1
Santa Rosa de Viterbo, Brazylia, 364 E1
Santa Rosa, Ilha—, w., Brazylia, 344 a13
Santa Rosa Island, mierz., Stany Zjedn., 314 J4
Santa Rosa Island, w., Stany Zjedn., 330 H4, 324 J3, 309 E2
Santa Rosalía, Meksyk, 335 D3
Santa Rosalía, Wenezuela, 352 D10
Santa Rosa, Mount—, g., Filipiny, 240d j11
Santa Rosa, Mount—, g., Guam, 379 l12
Santa Rosa Range, g., Stany Zjedn., 323 F5
Santa Severa, Włochy, 153 F6
Santa Susana, Stany Zjedn., 311 Energetyka
Santa Susana Mountains, g., Stany Zjedn., 326 AB1
Santa Sylvina, Argentyna, 360 B2, 347 D5
Santa Teresa, Argentyna, 363 C3, 360 E2
Santa Teresa, Brazylia, 361 D2, 344 F8
Santa Teresa, Brazylia, 362 G6, 347 B9
Santa Teresa, Meksyk, 336 E11
Santa Teresa, Peru, 351 J5
Santa Teresa, Wenezuela, 352 E12
Santa Teresa di Riva, Włochy, 145 l15
Santa Teresa Gallura, Włochy, Sardynia, 154 G4
Santa Teresa, Pantano de—, zb., Hiszpania, 149 D6-7
Santa Teresa, Rio—, rz., Brazylia, 361 D2, 344 F8
Santa Teresita, Argentyna, 363 F7
Santa Terezinha, Brazylia, 344 F7
Santa Úrsula, Hiszpania, Teneryfa, 70 x43
Santa Venerina, Włochy, 145 m14
Santa Venetia, Stany Zjedn., 325 A2-3
Santa Victoria, Argentyna, 358 J9, 347 C5
Santa Victoria, Sierra—, g., Argentyna, 358 J9
Santa Vitória, Brazylia, 344 G7
Santa Vitória do Palmar, Brazylia, 360 E6
Santa Ynez, Stany Zjedn., 330 G4
Santa Ynez Mountains, g., Stany Zjedn., 330 G4-5, 324 l3-4
Santa Ynez River, rz., Stany Zjedn., 330 G4
Santacheza, ZSRR, 215 F7
Santaella, Hiszpania, 149 G7
Santafé, Hiszpania, 149 G8
Santahamina [Sandhamn], w., Finlandia, 123 r36
Sāntāhār, Pakistan, 256 E3, 254 G11
Santai, Chiny, 208 H16
Santai, Chiny, 227 F2, 223 E8
Sāntal Parganā, reg., India, 256 E1-2
Santaluz, Brazylia, 361 C7, 344 F10
Santana, Brazylia, 352 G9
Santana, Brazylia, 352 i13-14, 343 D6
Santana, Brazylia, 361 D4, 344 F9
Santana, Portugalia, Madera, 70 ae49
Santana da Boa Vista, Brazylia, 360 D6
Santana de Parnaiba, Brazylia, 364 G2
Santana de Patos, Brazylia, 364 B2
Santana do Ipanema, Brazylia, 361 B8
Santana do Livramento, Brazylia, 360 D5, 347 E6
Santander, miasto, adm., Hiszpania, 149 A8, 141 C5
Santander, Kolumbia, 351 F4
Santander, adm., Kolumbia, 351 D5-6
Santander Jiménez, Meksyk, 336 E10
Santañy, Hiszpania, Majorka, 150 E15, 141 E8
Santaquin, Stany Zjedn., 323 G8
Šantar, ZSRR, 212 F13
Santarém, Brazylia, 344 b15, 353 i15, 344 D7
Santarém, miasto, adm., Portugalia, 149 E3, 141 E2
Santaren, Estrecho de—, cieśn., 338 AB4
Šantarskije ostrova (Wyspy Szantarskie), w., ZSRR, 212 E13, 184 D14
Santas Martas, Hiszpania, 149 B6
Santec, Francja, 133 G4
Santee River, rz., Stany Zjedn., 314 l8, 310 E11
Santeramo in Colle, Włochy, 154 H11
Santerno, rz., Włochy, 153 D6
Santerre, reg., Francja, 134 E17-18
Santes, Francja, 140 j11
Santeuil, Francja, 134 H16
Santhià, Włochy, 157 F6, 153 C3
Santi, Sungai—, rz., Malezja, 240d a3
Santiago, Brazylia, 360 C5, 347 D7
Santiago, miasto, adm., Chile, 348, 359 D3, 347 E3
Santiago, Panama, 351 C2, 339 F5
Santiago, Peru, 357 F4, 343 F2
Santiago, Cerro—, g., Panama, 351 C2, 339 F5
Santiago de Cao, Peru, 357 C2
Santiago de Chuco, Peru, 357 C2
Santiago de Compostela, Hiszpania, 149 B3, 141 C2
Santiago de Cuba, Kuba, 338 C6, 340 C7
Santiago de la Espada, Hiszpania, 150 F9
Santiago del Estero, miasto, adm., Argentyna, 359 A6, 347 D5
Santiago de los Caballeros, Dominikana, 340 D8
Santiago del Teide, Hiszpania, Teneryfa, 70 x42
Santiago de Pacaguaras, Boliwia, 357 E7
Santiago do Cacém, Portugalia, 149 F3
Santiago Ixcuintla, Meksyk, 335 G7
Santiago Larre, Argentyna, 363 E4
Santiago Mountains, g., Stany Zjedn., 318 JK4, 309 EF6
Santiago Papasquiaro, Meksyk, 335 E7
Santiago, Punta—, przyl., Hiszpański Region Równikowy, 287 H15
Santiago, Río—, rz., Ekwador, 351 G3
Santiago, Río—, rz., Peru, 351 l4
Santiago, Río de—, rz., Meksyk, 335 E7
Santiago Rodríguez, Dominikana, 340 D8
Santiago, Salto—, wdsp., Brazylia, 360 A6
Santiago, Serranía de—, g., Boliwia, 343 G5-6
Santiago Vázquez, Urugwaj, 363 D7, 360 F4
Santiaguillo, Laguna de—, jez., Meksyk, 335 E7
Santiaguito, Meksyk, 335 b19
Santiam Pass, przeł., Stany Zjedn., 323 D3
Santibáñez, Hiszpania, 149 B7
Santigi, Indonezja, 242 D6
Säntis, g., Szwajcaria, 157 B8
Santisteban del Puerto, Hiszpania, 149 F8
Santmargac, Mongolia, 213 E3
Santo Amaro, Brazylia, 361 D7, 344 F10
Santo Amaro de Campos, Brazylia, 362 H6
Santo Amaro, Ilha de—, w., Brazylia, 364 H2, 362 J3-4, 347 C8
Santo Anastácio, Brazylia, 347 C7
Santo André, Brazylia, 364 G2, 362 i3, 347 C8
Santo Ângelo, Brazylia, 360 C5, 347 D7
Santo Antão, w., Wyspy Zielonego Przylądka, 285
Santo Antônio, Brazylia, 344 E7
Santo Antônio, Brazylia, 352 G8
Santo Antônio, Brazylia, 352 i12, 343 D5
Santo Antônio, Brazylia, 360 C7
Santo Antônio, Portugalia, São Miguel, 70 s36
Santo Antônio, Cabo—, przyl., Brazylia, 361 D7-8
Santo Antônio da Alegria, Brazylia, 364 E1
Santo Antônio da Grama, Brazylia, 364 D6
Santo Antônio de Jesus, Brazylia, 361 D7, 347 A10
Santo Antônio de Maripi, Brazylia, 352 H10
Santo Antônio de Pádua, Brazylia, 364 E6, 362 H5
Santo Antônio de Posse, Brazylia, 364 F2
Santo Antônio do Amparo, Brazylia, 364 D4
Santo Antônio do Içá, Brazylia, 352 i9, 343 D4
Santo Antônio do Jardim, Brazylia, 364 F2
Santo Antônio do Leverger, Brazylia, 344 G6
Santo Antônio do Monte, Brazylia, 364 D3, 362 H4
Santo Antônio do Pinhal, Brazylia, 364 F3
Santo Antônio do Rio Verde, Brazylia, 364 A1
Santo Antônio do Zaire, Angola, 291 D2
Santo Antônio, Ponta de—, przyl., Brazylia, 361 F7
Santo António, Ponta de—, przyl., Portugalia, 149 G4
Santo Antônio, Rio—, rz., Brazylia/Argentyna, 360 A6
Santo Antônio, Rio—, rz., Brazylia, 352 H12, 343 D5-6
Santo Antônio, Rio—, rz., Brazylia, 364 C6
Santo Corazón, Boliwia, 347 B6
Santo da Serra, Portugalia, Madera, 70 ae49
Santo Domingo, Argentyna, 363 F6, 360 G4
Santo Domingo, Dominikana, 340 D8
Santo Domingo, Filipiny, 240d k12
Santo Domingo, Kuba, 338 B3
Santo Domingo, Meksyk, 335 E4
Santo Domingo, Meksyk, 336 F9
Santo Domingo, Meksyk, 334 Gospodarka
Santo Domingo, Peru, 357 E7
Santo Domingo, Boca de—, zat., Meksyk, 335 E3
Santo Domingo, Cay—, w., Kuba, 338 C6
Santo Domingo, Cuchilla—, wzg., Urugwaj, 363 B7-8
Santo Domingo de la Calzada, Hiszpania, 149 B9
Santo Domingo de los Colorados, Ekwador, 351 H3
Santo Domingo, Río—, rz., Meksyk, 336 Hi11
Santo Domingo, Río—, rz., Wenezuela, 351 CD7-8
Santo Domingo Tehuantepec, Meksyk, 336 i12
Santo Hipólito, Brazylia, 364 B4, 361 G4, 347 B9
Santo Inácio, Brazylia, 361 C5, 344 F9
Santo Mamede de Infesta, Portugalia, 149 C3
Santo Onofre, Rio—, rz., Brazylia, 361 D5
Santo Stefano di Camastra, Włochy, 154 J9
Santo Tirso, Portugalia, 149 C3
Santo Tomás, Argentyna, 363 E2
Santo Tomás, Ekwador, Galapagos, 358 c12
Santo Tomás, Meksyk, 335 B1
Santo Tomás, Peru, 357 F5, 343 F3
Santo Tomás, Punta—, przyl., Meksyk, 335 B1
Santo Tomás, Río—, rz., Peru, 357 F5

Sapiéntza, w., Grecja, 175 G14
Sapina, rz., Polska, 93 k20
Şapinero, Stany Zjedn., 324 G10
Şapjane, Jugosławia, 168 o17
Şapki, ZSRR, 199 B3
Şapkina, rz., ZSRR, 188 C23
Şapkino, ZSRR, 202 B3
Şapkovo, ZSRR, 199 F5
Sapo, Serranía del—, g., Panama, 351 D3-4
Sap'orkino (Saperkino*), ZSRR, 200 G23
Saposoa, Peru, 357 B3, 343 E2
Sapožok, ZSRR, 199 H12, 192 C11
Sappa Creek, rz., Stany Zjedn., 317 EF5
Sapphire Mountains, g., Stany Zjedn., 323 CD7
Sappho, Stany Zjedn., 323 B1
Sapporo, Japonia, 240a D3, 215 G11
Şapri, Włochy, 154 H10
Şapšal'skij chrebet, g., ZSRR, 208 E20
Şapsil-do, w., Korea Pd., 235 G3
Şapsugskaja, ZSRR, 203 D4
Saptamukhī, rz., India, 256 H3
Sapucaí Guaçu, Rio—, rz., Brazylia, 364 F3
Sapucaí Mirim, Brazylia, 364 F3
Sapucaí-Mirim, Rio—, rz., Brazylia, 364 DE1, 362 H3
Sapucaí-Mirim, Rio—, rz., Brazylia, 364 F3
Sapucaí, Rio—, rz., Brazylia, 364 E3, 362 H4
Sapucaia, Brazylia, 353 i14
Sapucaia, Brazylia, 364 EF6
Sapucuá, Lago de—, jez., Brazylia, 353 H14
Sapudi, Pulau—, w., Indonezja, 240d n20, 241 F4
Sapulpa, Stany Zjedn., 318 H7, 309 D7
Sapwe, Kongo (Kinshasa), 293 C3
Saqba', Syria, 258 b14
Saquarema, Brazylia, 364 F6
Saquena, Peru, 351 J6, 343 D3
Sar Cham, Iran, 261 C3
Sar-e Pol-e Zahāb, Iran, 261 D2
Sar-i Pul, Afganistan, 262 C12
Sar Mathurā, India, 255 F2
Sar Passage, cieśn., Powiernicze Wyspy Pacyfiku, Wyspy Palau, 379 c1
Šar planina, g., Jugosławia, 163 GH9-10, 142 C17
Sara, Górna Wolta, 286 D9
Sara, ZSRR, 200 G18
Sara, Bahr—, rz., Czad, 274 G9
Sara Buri, Syjam, 245 E5
Sara, Peak—, g., Nigeria, 287 E15
Šara-Togot, ZSRR, 213 C9
Sarāb, Iran, 261 C3
Saracá, Lago—, jez., Brazylia, 352 i13
Saracocha, Lago—, jez., Peru, 357 F6
Sarat Sa'īd, Sudan, 279 D2
Sarafand [Sarepta], Liban, 146 h6
Saraféré, Mali, 286 B9
Saratovo, Bułgaria, 173 D12
Saragossa → Zaragoza
Saragousse, Francja, 144 b3
Saraguay, Kanada, 304 b22
Šaragul, ZSRR, 213 B6
Saraguro, Ekwador, 351 i3
Sarāi, India, 255 G10
Sarai, ZSRR, 199 H12, 192 C11
Sarāi Aghat, India, 255 E4
Sarāi Khajāh, Afganistan, 262 D14
Sarāi Kheta, India, 255 G7
Sarāil, Pakistan, 256 E6
Saraiu, Rumunia, 170 H17
Saraj-Gir, ZSRR, 201 i3
Saraječik, ZSRR, 192 F16
Sarajevo, Jugosławia, 163 F7, 142 C16
Sarajskij, ZSRR, 202 F1
Sarak-i Khalītah, Afganistan, 262 D12
Sarakaputa Hills, g., Tanzania, 294 g7
Sarakēnikon, w., Grecja, 176 E17
Sarakhs, Iran, 262 C10
Saraktaš, ZSRR, 207 E4, 209 d12
Sarala, Wybrzeże Kości Słoniowej, 286 E8
Saraia, ZSRR, 206 C10
Sarala, rz., ZSRR, 206 C9
Saralbhanga, rz., India, 256 C5
Saramacca, adm., Surinam, 353 E14-15
Saramacca, rz., Surinam, 353 E15
Saramacca Punt, przyl., Surinam, 353 E15
Sārāmāti, g., Birma/India, 254 G14
Šaran', ZSRR, 208 F12, 209 e15
Šaran, ZSRR, 201 H4, 207 C2
Sarana, ZSRR, 201 F7, 188 H25
Saranac, Stany Zjedn., 327 F9
Saranac Lake, Stany Zjedn., 329 D20, 313 C10
Saranac Lakes, jez., Stany Zjedn., 329 D20
Saranac River, rz., Stany Zjedn., 329 D21
Saranbaš-Kn'azevo, ZSRR, 201 H4
Saranda, miasto, adm., Albania, 175 D13
Sarandí, Argentyna, 348 h17-18
Sarandi, Brazylia, 360 B6, 347 D7
Sarandí, Urugwaj, 360 D4
Sarandí del Yi, Urugwaj, 360 E5
Sarandí Grande, Urugwaj, 363 C7, 360 E4
Saranga, ZSRR, 200 D18
Sarangani Bay, zat., Filipiny, 242 C6-7
Sarangani Islands, w., Filipiny, 242 C7
Sarangarh, India, 253 i8, 249 D6
Sārangpur, India, 253 H5
Sārankholā, Pakistan, 256 G4, 254 H11
Saranpaul', ZSRR, 188 D27, 205 E8
Saransk, ZSRR, 200 G17, 192 B13, 179 D5
Sarantapótamos, rz., Grecja, 175 f6-7
Sarany, ZSRR, 201 D8
Saraorci, Jugosławia, 169 i3
Šarapki, ZSRR, 206 B7
Šarapovo, ZSRR, 200 F16
Sarapui, Brazylia, 362 i3
Sarapul, ZSRR, 201 F3, 188 H23, 179 D6
Sarapulka, ZSRR, 206 B4
Sarapul'skaja vozvyšennost', wyż., ZSRR, 201 FG3, 188 H23
Sarapul'skoje, ZSRR, 215 D8
Šarār, Aş—, Arabia Saudyjska, 266 i13
Sarare, Río—, rz., Wenezuela, 351 D7
Sarasa, Argentyna, 363 D2
Sarasa, ZSRR, 206 F6
Saraši, ZSRR, 201 F5
Sarasota, Stany Zjedn., 314 L6, 310 F10
Sarasvatī → Ghaggar
Sārata, Rumunia, 169 C9
Sarata, ZSRR, 195 G8, 191 F5
Sārata-Monteoru, Rumunia, 170 G14
Saratan, ZSRR, 208 E20
Sārath, India, 256 E1, 254 G10
Šaratice, Czechosłowacja, 98 E11
Saratoga, Stany Zjedn., 330 D2
Saratoga, Stany Zjedn., 323 F10
Saratoga Lake, jez., Stany Zjedn., 320 B2, 329 EF21
Saratoga Springs, Stany Zjedn., 320 B2, 329 E21, 313 D11, 310 C12
Saratov (Saratów), miasto, adm., ZSRR, 202 B6, 192 D13, 179 D5
Saratovka, ZSRR, 208 H16
Saratovskaja, ZSRR, 194 B2
Saratovskoje (Saratowskoje), ZSRR, 86 B18
Saratów → Saratov
Sarāvān, Iran, 262 H11
Saravane, Laos, 245 E8
Saravatá, Ilha do—, w., Brazylia, 362 c14
Sarawak, reg., Malezja, 241 D4
Saray, Turcja, 176 B20, 265 B2
Saraya, Senegal, 285 C5
Sarayacu, Ekwador, 351 H4
Sarayakpınar [Sirpsındığı], Turcja, 173 F9
Sarāyān, Iran, 261 E9
Sarāyān, rz., India, 255 EF5
Saraycık, Turcja, 145 h10
Sarayköy, Turcja, 176 F21, 265 D3
Sarbaj, ZSRR, 200 H23
Sarbāz, Iran, 262 H10
Sarbāz, rz., Iran, 262 H10
Sarbhāng, Bhutan, 256 C5
Sarbia, Polska, 85 C4
Sarbinowo, Polska, 93 f11, 85 C5
Sarbinowo, Polska, 85 F3
Sarbīsheh, Iran, 262 E9
Sárbogárd, Węgry, 167 E6
Sarbsko, Jezioro—, jez., Polska, 85 B9
Sarbulak, ZSRR, 207 F6
Sarby, Polska, 89 D6
Sarca, rz., Włochy, 157 D11, 153 B5
Sarcelles, Francja, 140 b3
Sarcidano, reg., Włochy, Sardynia, 154 i3-4
Šarčino, ZSRR, 206 D2, 208 D16
Sarco, Chile, 359 B3
Sarcobatus Flat, równ., Stany Zjedn., 330 D7-8
Şard, Rumunia, 169 E8
Sardalas, Libia, 282 H13, 274 C8
Sardanyola, Hiszpania, 141 a28
Sardão, Cabo—, przyl., Portugalia, 149 G3
Sardārshahar, India, 253 E4, 249 C4
Sardasht, Iran, 261 C2
Sardegna (Sardynia), w., Włochy, 154 H3-4, 142 D11
Sárdeis (Sardes), ruiny, Turcja, 176 E21, 265 C3, 143 E21
Sardhanā, India, 255 C2, 253 E5
Sardina, Punta de—, przyl., Hiszpania, Gran Canaria, 70 y44, 70 u40
Sardinata, Kolumbia, 351 C6
Sardinia, Stany Zjedn., 332 H1
Sardis, Stany Zjedn., 318 H11
Sardis Reservoir, zb., Stany Zjedn., 318 H11, 310 E9
Sardo, Etiopia, 279 E5, 275 F14
Sardona, Piz—, g., Szwajcaria, 157 C8
Sardu, rz., India, 253 F7, 249 C6
Sardynia → Sardegna
Sárecký potok, rz., Czechosłowacja, 98 d27-28
Sarektjåkko, g., Szwecja, 118 C22
Sarema → Saaremaa
Sarenī, India, 255 F5
Sarentini, Monti—, g., Włochy, 157 C12-13, 153 B6
Sarentino, Włochy, 157 C12
Sarepta → Şaraland
Sarera, Teluk— (Zatoka Geelvink), zat., Indonezja, 242 E8-9, 379 s22-23
Saréya, Gwinea, 285 D5
Sarezskoje, ozero—, jez., ZSRR, 210 F7
Sarezzo, Włochy, 157 E10
Sarfaya, Es—, str., Libia, 274 D9
Šarga, Mongolia, 213 E5
Sarga, Punta—, przyl., Sahara Hiszpańska, 273 D2
Sargaja, chrebet—, g., ZSRR, 206 C9
Sargans, Szwajcaria, 157 B8
Sargassowe, Morze—, m., 65 20°N 70°W
Sargatskoje, ZSRR, 208 C12, 205 F10
Sargent, Stany Zjedn., 317 E6
Sargento Lores, Peru, 351 i5, 343 D3
Sargodha, miasto, adm., Pakistan, 253 C3, 249 B4
Šargorod, ZSRR, 195 E7
Sargun, Japonia, 240 Górnictwo i energetyka
Šargun, ZSRR, 210 F4
Sarguru, India, 252 F3
Šargyn gol, rz., Mongolia, 213 D5
Sarhala, Wybrzeże Kości Słoniowej, 285 E7
Sarhand-i Vākhānī, Afganistan, 262 C16
Sārī, Iran, 261 C6
Sári, Węgry, 167 D7
Sari-Tag, ZSRR, 193 v22
Sarlá, w., Grecja, Sporady, 176 H20
Sarichioi, Rumunia, 170 H18
Saridu, Laguna—, jez., Kolumbia, 352 F8-9
Sarigan, w., Powiernicze Wyspy Pacyfiku, Mariany, 365 B6
Sarighiol-de-Deal, Rumunia, 170 H18
Sarigol, Turcja, 176 E21
Sarikai, Malezja, 241 D4
Sarıkamış, Turcja, 203 H8, 266 B10
Sarıköy, Turcja, 176 C20
Şarikşan dağ, g., Turcja, 265 C9
Sarilā, India, 255 G4
Sarina, Australia, 370 D9
Sarinasuf, Rumunia, 170 H19
Sarine, rz., Szwajcaria, 157 D4
Sariñena, Hiszpania, 150 C11
Saripul', ZSRR, 210 F6
Saririya, Es—, ZRA, 278 D3
Sárisáp, Węgry, 98 H15, 167 C6
Šarišská vrchovina, wyż., Czechosłowacja, 98 EF19-20
Sarivān, KRLD, 235 E2
Sarıyer, Turcja, 145 d7, 176 B22, 265 B3, 143 D21
Šarja, ZSRR, 200 C17, 188 G19, 179 D5
Šarjanka, rz., ZSRR, 198 D6
Sarju, rz., Nepal/India, 255 E6
Sark, w., Wielka Brytania, Wyspy Normandzkie, 133 F8, 128 L9
Sarkad, Węgry, 167 E11
Sarkadkeresztúr, Węgry, 167 E11
Sarkāla, g., India, 253 i2
Šarkan, ZSRR, 201 E3, 188 H23
Sarkand, ZSRR, 208 H15, 209 e16
Sarkand, rz., ZSRR, 208 H15
Sarkarpore, India, 254 i20
Şarkigünesera [Köprübaşı], Turcja, 203 H6
Şarkikaraağaç, Turcja, 265 C4, 143 E22
Şarkışla, Turcja, 203 i2, 143 E25, 265 C7
Šarkovščina, ZSRR, 198 D6, 191 B4
Şarköy, Turcja, 176 C20, 265 B2, 143 D20
Sárköz, reg., Węgry, 167 F6
Sarlat, Francja, 137 H8
Sarlat, g., Afganistan, Pakistan, 262 FG12-13
Šarlauk, ZSRR, 261 B7
Sarles, Stany Zjedn., 317 A6
Sarlhusen, NRF, 109 B7
Šarligia, g., Grecja, 173 G3-4
Šarlyk, ZSRR, 201 J4, 207 D3
Sarlyk, gora—, g., ZSRR, 208 E18
Sarmakovo, ZSRR, 203 E9
Sarman, Etiopia, 279 E6
Sarmanovo, ZSRR, 200 F24
Sarmaor, reg., India, 255 B2
Sărmăşag, Rumunia, 169 C6
Sărmăsel, Rumunia, 171 Górnictwo
Sărmaşu, Rumunia, 169 D9
Sármellék, Węgry, 167 E3
Sarmenstorf, Szwajcaria, 158 a2
Sarmi, Indonezja, 242 E9
Sarmiento, Argentyna, 348 H4
Sarmingstein, Austria, 97 G7
Sarmizegetusa, Rumunia, 169 F6
Särna, Szwecja, 118 F20
Sarnaki, Polska, 86 G19
Sārnate, ZSRR, 197 E3
Sarneh, Iran, 261 E3
Sarnen, Szwajcaria, 158 c1-2, 157 C6
Sârnena gora, g., Bułgaria, 173 DE6-9
Sarner Aa, rz., Szwajcaria, 158 c2
Sarner See, jez., Szwajcaria, 158 c1, 157 C6
Sarnes, Norwegia, 123 k22
Sârnevec, Bułgaria, 173 E7
Sârnevo, Bułgaria, 173 E8
Sarnia, Kanada, 328 F12, 313 D6, 300 J9
Sarnia Zwola, Polska, 94 j13
Sārnico, Włochy, 157 E9
Šarnowa, Polska, 89 B5
Šarnut, ZSRR, 202 F4
Sarny, ZSRR, 195 B5, 191 D4
Särö, Szwecja, 121 E9
Sarobī, Afganistan, 262 D14
Sarolangun, Indonezja, 241 E2
Saroma, Japonia, 240a C5
Saroma-ko, zat., Japonia, 240a C5
Sarōnikós Kólpos (Zatoka Sarońska), zat., Grecja, 175 g7-8, 176 F16, 143 F18
Saronno, Włochy, 157 E8, 153 C4
Sarońska, Zatoka → Sarōnikós Kólpos
Saroş, Rumunia, 171 Górnictwo
Saros adaları, w., Turcja, 145 f11-12
Saros körfezi (Zatoka Saros), zat., Turcja, 145 fg10-11, 176 C19, 265 B2, 143 D20-21
Sárosd, Węgry, 167 D6
Sárospatak, Węgry, 98 G21, 167 B12
Saroto, ZSRR, 188 D31, 205 D9
Šarovce, Czechosłowacja, 98 G15
Šarovka, ZSRR, 196 C14
Sarpa, ZSRR, 202 F6, 192 F13
Sarpa, ozero—, jez., ZSRR, 202 E5
Sarpa, ozero—, jez., ZSRR, 202 F6
Šarpajevka, ZSRR, 202 E1
Sarpi, ZSRR, 194 H7
Sarpinskaja nizmennost' (Nizina Sarpińska), niz., ZSRR, 202 EF5-7, 192 EF13-14
Sarpinskije ozera, jez., ZSRR, 202 EF5-6
Sarpińska, Nizina → Sarpinskaja nizmennost'
Sarpsborg, Norwegia, 121 C9, 118 G19
Sarrabus, reg., Włochy, Sardynia, 154 i4
Sarralbe, Francja, 107 F4, 138 CD14
Sarraz, La—, Szwajcaria, 160 d18, 157 C3
Sarre, rz., Francja, 138 D13-14
Sarre, La—, Kanada, 300 i10
Sarre-Union, Francja, 107 F4, 138 D14
Sarrebourg, Francja, 107 F4, 138 D14
Sarreguemines, Francja, 107 E4, 138 C14, 77 G11
Sarreti-csatorna, kan., Węgry, 169 C3
Sarriá, Hiszpania, 141 a28
Sárria, Hiszpania, 149 B4
Sarria, Wenezuela, 353 d23
Sarro, Mali, 286 C8
Sars, ZSRR, 201 F7
Sars, rz., ZSRR, 201 F7, 188 H25
Sarsawa, India, 255 B2
Sarstedt, NRF, 101 G9
Sarstún River, rz., Honduras Brytyjski/Gwatemala, 336 J15
Sart-Bernard, Belgia, 113 D6
Sartang, rz., ZSRR, 211 C12, 184 C14
Sartas → Severnych Promyslov ozera N° 6
Sartène, Francja, Korsyka, 137 b16
Sarterek, ZSRR, 208 F13
Sarthe, adm., Francja, 135 Podział administracyjny
Sarthe, rz., Francja, 137 E6
Sartičala, ZSRR, 204 G11
Sartilly, Francja, 133 G10
Sartirana Lomellina, Włochy, 157 F7
Sartlan, ozero—, jez., ZSRR, 208 C15, 205 G11
Sartol'gen, ZSRR, 202 E8
Sartowice, Polska, 85 E11
Sartrouville, Francja, 140 b1-2
Šartu ežeras, jez., ZSRR, 197 G7
Sartynja, ZSRR, 188 E28
Şaru-Dornei, Rumunia, 170 C11
Šaru-gawa, rz., Japonia, 240a E4
Saru, Lake—, jez., Papua, 379 t24
Sarubetsu-gawa, rz., Japonia, 240a E4-5
Sarud, Węgry, 98 H19, 167 C10
Sarufutsu, Japonia, 240a B4
Saruhanlı, Turcja, 176 E20, 265 C2
Sărulești, Rumunia, 170 i14
Sarumasa-yama, g., Japonia, 237 D5
Sarupeta, India, 256 C6, 254 F12
Sarvadyk, ZSRR, 202 G5, 192 F13
Sarvār, India, 253 F4
Sárvár, Węgry, 167 D2
Sarvestān, Iran, 261 G6
Sárvíz, rz., Węgry, 167 E6
Sary-Išikotrau, peski—, piaski, ZSRR, 208 H13-14, 209 e15-16, 183 E8
Sary-Ozek, ZSRR, 208 H14, 209 f16, 179 E8
Sary-Šagan, ZSRR, 208 G12, 209 e15
Sary-Taš, ZSRR, 206 f19, 210 F7, 209 g15, 179 F8
Sary-T'uz, ZSRR, 194 D7
Saryagač, ZSRR, 206 d15, 210 E5
Sarybarak, ZSRR, 207 i11
Sarybulak, ZSRR, 207 H7
Sarybulak, ZSRR, 208 F14
Sarybulak, ZSRR, 210 E7
Saryč, mys—, przyl., ZSRR, 194 c11, 196 i12, 191 G7
Saryčaganak, zaliv—, zat., ZSRR, 207 G6
Sarycz → Saryc, mys—
Sarydala, ZSRR, 206 d16
Saryg-Sep, ZSRR, 213 D3
Sarykamyš, ozero—, jez., ZSRR, 209 c2, 207 J4-5
Sarykamyšskaja kotlovina, kotl., ZSRR, 209 bc1-2, 207 i4, 209 f12
Sarykingir, rz., ZSRR, 207 F9-10
Sarykol'skij chrebet, g., ZSRR/Chiny, 210 FG7-8, 209 g15
Sarykomej, ZSRR, 208 H13
Sarykopa, ozero—, jez., ZSRR, 207 E7-8
Sarymogol, ZSRR, 206 f18, 210 F7
Sarymoin, ozero—, jez., ZSRR, 207 E7-8
Šaryolen, ZSRR, 208 F13
Šarypovo, ZSRR, 206 B10, 208 C20, 205 F13
Sarysu, rz., ZSRR, 207 H9, 183 E7
Sarysu, ozero—, jez., ZSRR, 204 H14
Sarytaukum, piaski, ZSRR, 208 H13-14
Sarzbüttel, NRF, 109 B4
Sarzedas, Portugalia, 149 E4
Sarzyna, Polska, 90 E16, 82 F22
Sarzyno, Polska, 92 h8
S'as', rz., ZSRR, 199 G13, 187 G13
Sas-Tobe, ZSRR, 210 D5, 209 i14
Sasa, Japonia, 237 F2
Sa'sa, Syria, 146 h8
Sasabaneh, Etiopia, 279 G6, 275 G14
Sásabe, Meksyk, 335 B4
Sasage, Japonia, 240b E3
Sasak, Indonezja, 241 D1
Sasamat Lake, jez., Kanada, 304 e27
Sasandra → Sassandra
Sasardí Viejo, Panama, 351 C4
Sasarka, ZSRR, 213 B5
Sasashita, Japonia, 240b D1
Sasaši, ZSRR, 203 F8
Sasayama, Japonia, 237 D8
Sasca-Montană, Rumunia, 169 H4
Saschiz, Rumunia, 169 E10
Sascut-Sat, Rumunia, 170 E15
Sásd, Węgry, 167 F5
Sasebo, Japonia, 237 F2, 216 L5
Saseginaga Lake, jez., Kanada, 328 A16
Saser La, przeł., India, 253 B5
Saser Muztāgh, g., India, 253 B5-6
Saševo, Bułgaria, 173 C8
Sashalom, Węgry, 168 d5
Sashiki, Japonia, 237 G3
Sashima, Japonia, 240b E1
Sáska, Węgry, 168 g7
Saska Kępa, Polska, 91 b3
Saska, Nizina → Sächsische Tiefflandsbucht
Saska Szwajcaria → Sächsische Schweiz
Saskatchewan, adm., Kanada, 304 H19-20
Saskatchewan River, rz., Kanada, 304 H20
Saskatoon, Kanada, 304 H19
Saskie, Pogórze → Sachsisches Bergland
Saskylach, ZSRR, 211 B8, 180 B12
Sasnava, ZSRR, 86 B20
Šasni, India, 255 E3
Šasnur, ZSRR, 213 C5
Sasolburg, Republika Południowej Afryki, 290a B7, 292 H5
Sason, Turcja, 266 C9
Sasora, Indonezja, 242 E9
Sasovići, Jugosławia, 175 b2
Sasovo, ZSRR, 199 G13, 192 B11
Sassandra, Wybrzeże Kości Słoniowej, 285 G7
Sassandra [Ibo], rz., Wybrzeże Kości Słoniowej, 285 G7
Sassari, miasto, adm., Włochy, Sardynia, 154 H3, 142 D11
Sassello, Cima di—, g., Szwajcaria, 158 g9
Sassenberg, NRF, 101 H6
Sassendorf, Bad → Bad Sassendorf
Sassenheim, Holandia, 114 D5
Sassi, Włochy, 156 h11
Sassnitz, NRD, 102 B17, 82 B13
Sasso Gordona, g., Włochy, 158 h10
Sasso Marconi, Włochy, 153 D6
Sassoferrato, Włochy, 153 E7
S'as'stroj, ZSRR, 199 A4, 187 F13
Sassuolo, Włochy, 153 D5
Sástago, Hiszpania, 150 C11
Šaštín, Czechosłowacja, 98 F12
Šaštinska Sredna gora, g., Bułgaria, 173 D5-6
Sastown, Liberia, 285 G6
Sastre, Argentyna, 363 A2, 360 D2, 347 E5
Sasuna, Japonia, 237 E2, 216 K5
Sāsvad, India, 252 B2
Sasyk-kol, Jezioro → Sasykkol', ozero—
Sasyk, ozero—, jez., ZSRR, 194 a10-11, 196 H12
Sasyk [Kunduk], ozero—, lag., ZSRR, 170 F19-20, 195 H8, 191 G5
Sasykkol', ozero—, jez., ZSRR, 201 i11
Sasykkol', ozero—, jez., ZSRR, 208 G16, 209 e17
Sasykkul', ZSRR, 210 G7, 209 g15
Sasykoli, ZSRR, 202 F7, 192 F14
Sasyr, ZSRR, 212 C15
Sata-misaki, przyl., Japonia, 237 i3, 216 M6
Satadougou, Mali, 285 C5, 273 F3
Satagaj, ZSRR, 211 D10
Satakunta, reg., Finlandia, 187 F8
Šatalice, Czechosłowacja, 98 d29
Šatalovka, ZSRR, 196 B17
Šatalovo, ZSRR, 199 G4
Sataluj (Satledž), rz., India, 253 D4, 249 B5
Satānā, India, 253 i4
Sātanagara, India, 252 C4
Satanov, ZSRR, 195 D5, 191 E4
Satanta, Stany Zjedn., 317 G5
Sátão, Portugalia, 149 D4
Sātārā, India, 252 C1, 249 E4
Satawal, w., Powiernicze Wyspy Pacyfiku, Karoliny, 365 C6
Satellite Bay, zat., Kanada, 303 C16-17
Säter, Szwecja, 121 B13
Saterland, reg., NRF, 101 E4-5
Sathani Chaiya, Syjam, 246 H4
Sathani Khlong Ngae, Syjam, 246 i5
Sathonay-Camp, Francja, 138 d19
Sathonay-Village, Francja, 138 o19
Saticoy, Stany Zjedn., 330 G5
Satigny, Szwajcaria, 160 f16
Satilla River, rz., Stany Zjedn., 314 J7
Satipo, Peru, 357 D4, 343 F3
Satipo, Río—, rz., Peru, 357 D4
Satis, ZSRR, 200 F15, 192 B12
Satit, Nahr—, rz., Sudan, 279 C3
Satka, ZSRR, 201 G8, 207 C5, 205 FG7
Sātkania, Pakistan, 256 G7
Šatki, ZSRR, 200 F16, 192 B13
Sātla Bil, bag., Pakistan, 256 G5
Satledž → Langchuhe; Sataluj; Sutlej
Satley, Wielka Brytania, 132 j22
Sātmālā Parvat Shreni, g., India, 253 i3-4, 249 D4-5
Satnā, India, 255 H5, 253 G7, 249 D6
Satnā, rz., India, 255 H5
Sato, Japonia, 237 H2
Sato, Japonia, 238 B10
Sato, Japonia, 238 F12
Satopanth, g., India, 255 B4
Šator, g., Jugosławia, 162b c7
Sátoraljaújhely, Węgry, 98 G21, 167 B12
Šatorina, g., Jugosławia, 162b b4
Šatornja, Jugosławia, 169 i2
Šatov, Czechosłowacja, 97 F10
Satovča, Bułgaria, 173 F4
Satow, NRD, 102 D13
Sātpudā Parvat, g., India, 253 Hi3-7, 249 D4-6
Satrup, NRF, 101 B9
Satsuma, Japonia, 240b B4
Satsuma-hantō, płw., Japonia, 237 H3
Sattanpalli, India, 252 C5
Sattel, Szwajcaria, 158 b3, 157 B7
Sättelstadt, NRD, 107 B10
Satti, India, 253 B5
Sattledt, Austria, 97 G6
Sattnitz, reg., Austria, 162a i17-18
Sättūr, India, 252 G3
Satu-Mare, Rumunia, 169 B6
Satuk, Syjam, 245 E6
Satulung, Rumunia, 82 i23
Satun, Syjam, 246 i5
Šatunovo, ZSRR, 206 D5
Šatura, ZSRR, 199 F11, 191 B10
Saturtorf, ZSRR, 199 F11
Saty, ZSRR, 208 E14
Satyjev, ZSRR, 195 C4
Satymangalam, India, 252 F3
Šatyragaš, ZSRR, 208 F14
Satzkorn, NRD, 100 b1
Satzung, NRD, 99 b5
Sau Ki Wan, Hongkong, 228 b14, 234 m15
Sau, Pantano de—, zb., Hiszpania, 150 C14
Saualpe, g., Austria, 160 D11
Sauce, Argentyna, 360 D3, 347 E6
Sauce, Urugwaj, 363 D7, 360 F4
Sauce Chico, Río—, rz., Argentyna, 363 H1, 360 H1
Sauce Corto, Arroyo—, rz., Argentyna, 363 G2, 360 G2
Sauce, El—, Nikaragua, 339 E4
Sauce Grande, Laguna—, jez., Argentyna, 363 H2
Sauce Grande, Río—, rz., Argentyna, 363 H2, 360 H2
Sauce, Punta—, przyl., Argentyna, 363 i2-3
Sauce Viejo, Argentyna, 363 A3
Sauceda, Meksyk, 336 E9
Saucejo, El—, Hiszpania, 149 G6
Saucelle, Pantano de—, zb., Hiszpania/Portugalia, 149 C5
Sauces, Los—, Chile, 359 F2
Sauda, Norwegia, 121 C4, 117 G17
Saudade, Serra da—, g., Brazylia, 364 BC3
Saúde, Brazylia, 361 C6
Saudhanes, Islandia, 124 B11
Saudhárkrókur, Islandia, 124 C7
Sauer, rz., Francja, 107 F5
Sauer, rz., NRF, 107 D3, 81 G6
Saueregen, Austria, 162a k16
Sauerlach, NRF, 108 H13
Sauerland, reg., NRF, 110 d7-8, 101 i5-6
Saugajõgi, rz., ZSRR, 197 D6
Saugatuck, Stany Zjedn., 327 F8
Saugatuck Reservoir, Stany Zjedn., 320 F3
Saugeen River, rz., Kanada, 328 D13
Saugerties, Stany Zjedn., 320 D2, 329 F21, 313 D11
Saughall, Wielka Brytania, 131 D2
Saugues, Francja, 137 H10
Saugus, Stany Zjedn., 330 G6
Sauiá, Brazylia, 353 H14, 344 D6
Saujil, Argentyna, 359 A5
Saujon, Francja, 137 G6
Sauk Centre, Stany Zjedn., 317 C8
Sauk City, Stany Zjedn., 327 E5
Sauk Rapids, Stany Zjedn., 317 C8
Saül, Gujana Francuska, 353 F16
Šaul'der, ZSRR, 207 i10
Sauldre, rz., Francja, 137 E8
Saulgau, NRF, 107 G8-9, 81 H9
Saulgrub, NRF, 108 H12
Saulieu, Francja, 138 E11
Saulkrasti, ZSRR, 197 E6
Saulnois, reg., Francja, 107 F2
Sault, Francja, 138 H12
Sault-Sainte-Marie, Kanada, 328 B10, 313 B5, 300 i9
Sault Sainte Marie, Stany Zjedn., 328 B10, 313 B5, 310 B10
Saulx, Francja, 157 A2
Saulx, rz., Francja, 113 G7, 138 D12
Saulx-les-Chartreux, Francja, 140 c2
Saulzet-le-Froid, Francja, 138 g22
Šaum'an, ZSRR, 194 C2
Šaum'ana, pos'olok imeni—, ZSRR, 193 uv21
Šaum'ani, ZSRR, 204 G10
Šaum'anovsk, ZSRR, 204 H12
Saumarez Reefs, rafy, Australia, 370 D10
Saumlaki, Indonezja, 242 F8
Saumur, Francja, 137 E6
Saunḍatti, India, 252 D2
Saunders, Cape—, przyl., Nowa Zelandia, 375 G4
Saunemin, Stany Zjedn., 327 H6
Saunte, Dania, 116 A2
Saupon Point, przyl., Guam, 379 m12
Saupsdorf, NRD, 99 f12
Saur, chrebet—, g., ZSRR/Chiny, 208 G18
Saura, ZSRR, 204 D16
Saura, rz., India, 256 CD2
Saura, Ued → Saoura, Ouëd—
Sauran, ZSRR, 207 i9
Saurāshtra, reg., India, 253 H1-2, 249 D4
Saurbær, Islandia, 124 C3
Saurbær, Islandia, 124 C8
Sausalito, Stany Zjedn., 325 B23, 330 D2, 324 H2
Sausapor, Indonezja, 242 E8
Sauškin, ZSRR, 202 D4, 192 E12
Saussaz, Francja, 139 Przemysł ciężki I
Saussemesnil, Francja, 133 E10
Sausset-les-Pins, Francja, 144 c2
Saussey, Le—, Francja, 140 f6
Sausu, Indonezja, 242 E6
Sautar, Angola, 291 E3
Sautatá, Kolumbia, 351 D4
Sauvagnat-Sainte Marthe, Francja, 138 g23
Sauve, Francja, 137 i10
Sauvette, La—, g., Francja, 144 j11
Sauvigny, Francja, 113 G8
Sauwald, g., Austria, 97 G5, 160 B10
Sauzal, Chile, 359 E2
Sava, Rumunia, 169 D8
S'ava, ZSRR, 200 C18, 188 GH20
Sava (Sawa), rz., Jugosławia, 163 E7-8, 142 AB14
Sava Bohinjka, rz., Jugosławia, 162b j17
Sava Dolinka, rz., Jugosławia, 162b j16
Savage, Stany Zjedn., 319 D3, 332 B5
Savai'i, w., Samoa Zachodnie, 380 e5, 366 E10
Savala, rz., ZSRR, 202 B2, 192 D11
Savalou, Dahomej, 286 F12
Savanna, Stany Zjedn., 327 F4, 317 D10
Savanna la Mar, Jamajka, 340 D6
Savannah, Stany Zjedn., 314 i7, 310 E10
Savannah, Stany Zjedn., 317 F8
Savannah, Stany Zjedn., 318 H11
Savannah River, rz., Stany Zjedn., 314 i7, 310 E10
Savannakhet, Laos, 245 D7
Savannes, Région des—, adm., Togo, 286 DE11
Savanur, India, 252 D2
Sāvari, rz., India, 252 BC5, 249 E6
Şavaştepe, Turcja, 176 D20, 265 C2
Šavat, ZSRR, 209 c5
Savat, rz., ZSRR, 209 c5
Savé, Dahomej, 286 E12
Säve, Szwecja, 123 m27
Save, rz., Francja, 137 i8, 141 C7
Save, Rio—, rz., Mozambik, 293 H5-6, 292 G6
Säveån, rz., Szwecja, 123 m28
Sävedalen, Szwecja, 123 m28
Savedge, Stany Zjedn., 319 H2
Säveh, Iran, 261 D5
Saveljevskoje, ZSRR, 186 Górnictwo
Savelli, Włochy, 154 i11
Savelsön, Szwecja, 123 g17
Savelugu, Ghana, 286 E10
Sävenäs, Szwecja, 123 m28
Savenay, Francja, 137 E5
Săveni, Rumunia, 170 B14
Saverdun, Francja, 137 i8
Saverne, Francja 107 F4, 138 D14
Savda, India, 253 i4
Savić, Jugosławia, 175 a2
Savići, ZSRR, 198 G8
Savići, ZSRR, 198 H9
Savières, Francja, 113 H4
Savigliano, Włochy, 153 D2
Savigny, Szwajcaria, 160 d18, 157 C3
Savigny-sur-Orge, Francja, 140 c3
Saviklde, gora—, g., ZSRR, 204 F11
Savina, Jugosławia, 175 b2
Saviñao, Hiszpania, 149 B4
Savincy, ZSRR, 196 D16
Săvinești, Rumunia, 170 D13
Savinja, rz., Jugosławia, 153 B9
Savinjske Alpe, g., Jugosławia, 163 C3
Savinka, ZSRR, 202 C8
Savino, ZSRR, 199 E13, 188 H17
Savinobor, ZSRR, 188 E25
Savio, rz., Włochy, 153 E6-7
Săvîrşin, Rumunia, 169 E5
Săvner, India, 253 i6
Savnik, Jugosławia, 162b f12, 163 G8
Savo, reg., Finlandia, 118 EF27-28
Savognin, Szwajcaria, 157 C9
Savoie (Sabaudia), adm., reg., Francja, 138 FG12-13, 141 AB9-10
Sávoly, Węgry, 167 E3
Savona, Kanada, 323 A3
Savona, Stany Zjedn., 328 F17
Savona, Włochy, 153 D3, 142 B11
Savonera, Włochy, 156 h10
Savonlinna [Nyslott], Finlandia, 187 F11
Savoonga, Stany Zjedn., 303 F6
Savoy, Stany Zjedn., 320 C3
Savran', ZSRR, 195 E9, 191 E6
Savruši, ZSRR, 200 F22
Savşat [Yeniköy], Turcja, 194 i8, 203 G8, 266 B10
Šavšetskij chrebet, g., ZSRR, 194 Hi7-8, 203 G7-8
Sävsjö, Szwecja, 121 E12
Sävsjöström, Szwecja, 121 E13
S'avta, ZSRR, 188 C27
S'avtato, ozero—, jez., ZSRR, 188 B32
Savudrija, Jugosławia, 168 o14
Savudrijski rt, przyl., Jugosławia, 168 n14
Savuna, Wyspy Salomona, 380 q22
Savur, Turcja, 266 D9
Savusavu Bay, zat., Fidżi, 379 q19
Savvuška, ZSRR, 206 F3
Sawa → Sava
Sawabe, Japonia, 240a i3
Sawabe, Japonia, 240b D4
Sawahbesar, Indonezja

Schmöckwitz, NRD, 100 c6
Schmölln, NRD, 99 a2, 108 B14, 82 F12
Schmölln, NRD, 99 e11
Schmölln, NRD, 102 E18
Schmücke, wzg., NRD, 102 i12
Schmutter, rz., NRF, 108 F11
Schnaittach, NRF, 108 D12
Schnaittenbach, NRF, 108 D14
Schnapp, NRF, 109 b11
Schneealpe, g., Austria, 97 H9
Schneebauerberg, g., Austria, 162a k17
Schneeberg, NRD, 99 b3, 108 B15, 82 F12
Schneeberg, g., Austria, 97 H9
Schneeberg, g., NRF, 108 C13
Schneifel, g., NRF, 107 C2
Schnelsen, NRF, 109 D7
Schneverdingen, NRF, 101 E9, 81 C9
Schnorbach, NRF, 110 m14
Schoberpass, przeł., Austria, 160 C11
Schock, g., NRF, 110 l13
Schöder, Austria, 160 C11
Schodn'a, ZSRR, 199 F9
Schodnica, ZSRR, 90 G18, 195 D2
Schoelcher, Martynika, 70 ab46
Schoenberg, Belgia, 113 D9
Schofield, Stany Zjedn., 327 D5
Schöfland, Szwajcaria, 158 a1, 157 B6
Schoharie, Stany Zjedn., 320 C1, 329 F20
Schoharie Creek, rz., Stany Zjedn., 329 F20
Schoinoúsa, w., Grecja, Cyklady, 176 G18
Schollene, NRD, 102 F14
Schöllkrippen, NRF, 107 C8
Schöllnach, NRF, 108 F16
Schömberg, NRF, 107 G7
Schönaich, NRF, 107 F8
Schönau, NRD, 99 i15
Schönau, NRF, 107 C10
Schönau, NRF, 107 E7
Schönau, NRF, 107 H5
Schönbach, Austria, 97 G8
Schönbach, NRF, 107 B6
Schönbeck, NRD, 102 D17
Schönberg, Austria, 97 F9
Schönberg, Austria, 162a l13
Schönberg, NRD, 102 D11, 81 C10
Schönberg, NRF, 101 C10
Schönberg, NRF, 108 F16
Schönberg, g., Austria, 162a b7, 97 H5
Schönbrunn, NRD, 99 e11
Schönbrunn, NRD, 108 B11
Schönbuch, g., NRF, 107 F7-8
Schönbühl, Szwajcaria, 158 e7
Schöne Feld, Das—, g., NRD, 100 j18
Schönebeck, NRD, 102 G13, 81 D11
Schöneberg, Berlin Zachodni, 100 b3-4
Schöneberg, NRF, 110 j13
Schöneberg, NRF, 110 m14-15
Schöneck, NRD, 99 c2, 108 C14
Schönefeld, NRD, 100 k22-23
Schönefeld, NRD, 100 c5
Schöneiche, NRD, 100 b6, 102 G17
Schönenberg, Szwajcaria, 158 b3
Schönerlinde, NRD, 100 a4
Schönfeld, NRD, 99 a7
Schönfeld, NRD, 99 b4
Schönfeld, NRD, 99 e10
Schönfeld, NRD, 100 a6-7
Schönfliess, NRD, 100 a3
Schongau, NRF, 108 H11, 81 i10
Schönhagen, NRD, 102 G16
Schönhagen, NRF, 101 H9
Schönhausen, NRD, 102 F14
Schönheide, NRD, 99 b3, 108 B15
Schöningen, NRF, 102 G11, 81 D10
Schöninghsdorf, NRF, 101 F4
Schönow, NRD, 100 a5
Schönsee, NRF, 108 D15
Schonungen, NRF, 107 C10
Schönwald, NRF, 99 d1, 108 C14
Schönwalde, NRD, 100 a2
Schönwalde, NRD, 100 a4
Schönwalde, NRD, 102 H17
Schönwalde, NRF, 102 C11
Schönwalde, Forst—, rośl., NRD, 100 a4-5
Schoolcraft, Stany Zjedn., 327 F9
Schoonebeek, Holandia, 114 C9
Schoonoord, Holandia, 114 C9
Schopfheim, NRF, 107 H5, 81 i7
Schöpfl, g., Austria, 97 G9
Schopfloch, NRF, 107 E10
Schöppenstedt, NRF, 102 G11
Schortheide, reg., NRD, 102 F16-17
Schörfling, Austria, 162a a6
Schörgendorf, Austria, 162a f10
Schorndorf, NRF, 107 F9
Schortens, NRF, 109 b12, 101 D5
Schoten, Belgia, 115 mn16
Schoten, Holandia, 115 b1
Schötmar, NRF, 101 G7
Schotten, NRF, 107 B8
Schouten Island, w., Australia, 373 i7
Schouten Islands, w., Nowa Gwinea Australijska, 379 s24
Schouwen, w., Holandia, 114 E3
Schramberg, NRF, 107 G6, 81 H8
Schrankogel, g., Austria, 162a i12, 157 B12
Schrecksbach, NRF, 107 B8
Schrems, Austria, 97 F8
Schriesheim, NRF, 107 E7
Schrobenhausen, NRF, 108 F12, 81 H11
Schröcken, Austria, 157 B10
Schroon Lake, jez., Stany Zjedn., 320 A2
Schrozberg, NRF, 107 E9
Schruns, Austria, 157 B9, 159 C6
Schubert, Stany Zjedn., 319 A4
Schulau, NRF, 106 Energetyka
Schulenburg, NRF, 101 G9
Schulenburg, NRF, 110 h10
Schulenburg, Stany Zjedn., 318 K7
Schuler, Kanada, 323 A8
Schülp, NRF, 109 B3
Schulpengat, cieśn., Holandia, 114 C5
Schultz Lake, jez., Kanada, 300 EF6
Schulzendorf, NRD, 100 c5-6, 102 G17
Schulzendorf, NRD, 102 F18
Schunter, rz., NRF, 102 G11
Schüpfen, Szwajcaria, 158 e6
Schüpfheim, Szwajcaria, 157 C6
Schure, Haram—, ruiny, ZRA, 275 i24
Schüren, NRF, 110 c7
Schuring, Holandia, 115 j10
Schurwald, g., NRF, 107 F8-9
Schurz, Stany Zjedn., 330 C6
Schussen, rz., NRF, 107 H9
Schussenried, NRF, 107 G9, 81 H9
Schutow, NRD 100 e9
Schüttdamm, NRF, 109 D4
Schutter, rz., NRF, 108 F12
Schüttorf, NRF, 101 G4
Schuyler, Stany Zjedn., 317 E7
Schuylerville, Stany Zjedn., 320 B2, 329 E21
Schuylkill Haven, Stany Zjedn., 319 A4, 332 A5
Schuylkill River, rz., Stany Zjedn., 319 B5, 332 A6
Schwaan, NRD, 102 D14, 82 C12
Schwabach, NRF, 108 E12, 81 G11
Schwabegg, Austria, 162 Energetyka
Schwaben (Szwabia), reg., NRF, 107 GH7-11
Schwabing, NRF, 107 b22
Schwäbisch Gmünd, NRF, 107 F9, 81 H9
Schwäbisch Hall, NRF, 107 E9, 81 G9
Schwäbische Alb (Jura Szwabska), wyż., NRF, 107 FG7-10, 81 H8-10
Schwabmünchen, NRF, 108 G11, 81 H10
Schwabstedt, NRF, 109 A4
Schwachhausen, NRF, 109 F3
Schwaförden, NRF, 101 F7
Schwagstorf, NRF, 101 F5
Schwaigern, NRF, 107 E8
Schwalbach, NRF, 107 E3
Schwalbach, NRF, 110 l18
Schwalbach, Bad → Bad Schwalbach
Schwalenberg, NRF, 101 H8
Schwalm, rz., NRF, 101 i2
Schwalm, rz., NRF, 107 B8
Schwändeli, Szwajcaria, 158 c1
Schwanden, Szwajcaria, 157 C8
Schwanden bei Brienz, Szwajcaria, 158 c1
Schwandorf, NRF, 108 E14, 81 G12
Schwanebeck, NRD, 102 H12
Schwanebeck, NRD, 100 a5
Schwanenstadt, Austria, 97 G5
Schwanenwerder, ptw., Berlin Zachodni, 100 c2
Schwaner, Pegunungan—, g., Indonezja, 241 E4
Schwanewede, NRF, 109 F2, 101 E7
Schwanheide, NRD, 101 E11
Schwansen, reg., NRF, 101 B9-10
Schwarmstedt, NRF, 101 F9, 81 D9
Schwartau, Bad → Bad Schwartau
Schwarza, NRD, 104 Przemysł ciężki II
Schwarza, rz., Austria, 97 H9
Schwarza, rz., NRF, 107 H6
Schwarzach, rz., NRF, 108 E12
Schwarzach, rz., NRF, 108 E14
Schwarzach im Pongau, Austria, 162a c4
Schwarzau, Austria, 97 H9
Schwarzbach, rz., NRF, 107 E4-5
Schwarzbach, rz., NRF, 110 c4
Schwarzbach, rz., NRF, 110 l17
Schwarzburg, NRD, 100 j18
Schwarze Elster (Czarna Elstera), rz., NRD, 102 H15-16, 82 E13
Schwarze Laaber, rz., NRF, 108 E13
Schwarze Pumpe (Corna Plumpa), NRD, 102 H18
Schwarzen Berge, Die—, wzg., NRF, 109 E7
Schwarzenau, Austria, 82 H15
Schwarzenbach, NRF, 108 C13
Schwarzenbach am Wald, NRF, 108 C13
Schwarzenbek, NRF, 101 DE10, 81 C10
Schwarzenberg, NRD, 99 b4, 108 B15, 82 F12
Schwarzenberg, Szwajcaria, 158 b1
Schwarzenberg, g., Austria, 161a a4
Schwarzenborn, NRF, 107 B8
Schwarzenborn, NRF, 107 C3
Schwarzenburg, Szwajcaria, 158 f6, 157 C4
Schwarzenfeld, NRF, 108 E14
Schwarzer Regen, rz., NRF, 108 E15
Schwarzer Schöps, rz., NRD, 102 i19
Schwarzheide, NRD, 102 i17
Schwarzhorn, g., Austria, 162a i12
Schwarzwald, g., NRF, 107 FH5-6, 81 Hi7-8
Schwarzwasser, rz., NRD, 99 bc3-4
Schwatka Mountains, g., Stany Zjedn., 303 E9-10
Schwaz, Austria, 159 C8
Schwechat, Austria, 168 c2, 97 G10, 167 B1
Schwechat, rz., Austria, 97 G10
Schwedeneck, NRF, 109 A8, 101 C10
Schwedt, NRD, 102 E18, 82 C14
Schweewarden, NRF, 109 b14
Schwei, NRF, 109 c14, 101 E6
Schweiburg, NRF, 109 c14
Schweich, NRF, 107 D3
Schweigern, NRF, 107 E9
Schweighausen, NRF, 107 G5
Schweinfurt, NRF, 107 C10, 81 F10
Schweinitz, NRD, 102 G14
Schweizer Land, reg., Grenlandia, 299 E18
Schweizer Mittelland (Wyżyna Szwajcarska), wyż., Szwajcaria, 157 B4-7
Schweizer-Reneke, Republika Południowej Afryki, 290a B6, 292 H5
Schwelm, NRF, 110 c6, 101 i4
Schwendi, NRF, 107 G9
Schwendikaltbad, Szwajcaria, 158 c1
Schwendt, Austria, 162a b1
Schwennenz, NRD, 93 j15
Schwenningen, NRF, 107 G7, 81 H8
Schwentine, rz., NRF, 109 A8-9
Schwepnitz, NRD, 102 i17
Schwerin, miasto, adm., NRD, 102 D12, 81 C11
Schweriner See, jez., NRD, 102 D12-13, 81 C11
Schwertberg, Austria, 97 G7
Schwerte, NRF, 110 c7, 101 i5
Schwetzingen, NRF, 107 E7
Schwicheldt, NRF, 101 G10
Schwielochsee, jez., NRD, 102 G18
Schwielowsee, jez., NRD, 102 G15-16, 82 D12
Schwienhusen, NRF, 109 A5
Schwiesau, NRD, 102 F12
Schwinge, NRF, 109 D5
Schwinge, rz., NRF, 109 D5, 101 D8
Schwyz, miasto, adm., Szwajcaria, 158 b3, 157 B7
Schyan, Kanada, 328 B17, 313 B9
Sciacca, Włochy, 154 K8
Sciacca, Banchi di—, podwodn., 154 K7
Scicli, Włochy, 154 L9
Scie, rz., Francja, 134 E15
Sciez, Francja, 160 e17
Ščigry, ZSRR, 196 B15, 191 D9
Scilla, Włochy, 145 jk16
Scillichenti, Włochy, 145 m14
Scilly, w., Polinezja Francuska, 366 E12
Scilly, Isles of—, w., Wielka Brytania, 128 L5
Scinteia, Rumunia, 170 D16
Scio, Stany Zjedn., 328 H13
Sciobairín, An— [Skibbereen], Irlandia, 128 J2
Scionzier, Francja, 160 f18
Scioto River, rz., Stany Zjedn., 328 H11, 313 F6, 310 D10
Ščirec, ZSRR, 195 D2
Ščirskoje, ozero—, jez., ZSRR, 197 D10-11
Ščitkoviči, ZSRR, 198 F6
Scituate Reservoir, zb., Stany Zjedn., 320 E6
Scoarța, Rumunia, 169 G7
Scobey, Stany Zjedn., 317 A3
Scofield Bay, zat., Stany Zjedn., 331 g11
Scoil, An—, Irlandia, 128 J2
Ščokino, ZSRR, 199 H9, 191 B9
Scone, Australia, 373 D8, 370 F10
Scoresby, Cape—, przyl., Kanada, 299 D7
Scoresby Land (Ziemia Scoresby'ego), reg., Grenlandia, 299 D20-21
Scoresby Sund (Zatoka Scoresby), zat., Grenlandia, 299 D21
Scoresby'ego, Ziemia → Scoresby Land
Scoresbysund, Grenlandia, 299 D21
Ščors, ZSRR, 196 B10
Ščorsk, ZSRR, 196 E13
Scorțaru-Nou, Rumunia, 170 G16
Scorțeni, Rumunia, 170 D14
Scotch Cap, Stany Zjedn., Aleuty, 214 F13
Scotia, Kanada, 328 C15
Scotia, Stany Zjedn., 320 C2, 329 F21
Scotia, Morze—, m., 349 i7-9
Scotland, Stany Zjedn., 317 D7
Scotland, Stany Zjedn., 319 F4
Scotland, Stany Zjedn., 320 E5
Scotland (Szkocja), adm., reg., Wielka Brytania, 127 D6-9
Scotland Neck, Stany Zjedn., 332 E4, 313 G9
Scotstown, Kanada, 329 C23
Scott, Kanada, 329 B23, 313 B12
Scott Bay, zat., Stany Zjedn., 331 h12
Scott City, Stany Zjedn., 317 F5
Scott Islands, w., Kanada, 304 H15
Scott Lake, jez., Kanada, 304 FG19
Scott, Mount—, g., Stany Zjedn., 333 b2
Scott Reef, rafa, 369 B4
Scott Station, stacja badawcza, Antarktyda, 66 13
Scotta, Lodowiec—, lod., Antarktyda, 66 19
Scotta, Wyspa—, w., Antarktyka, 378 O25, 34 P36
Scottburgh, Republika Południowej Afryki, 290a D9
Scottdale, Stany Zjedn., 332 A2
Scottsbluff, Stany Zjedn., 317 E4, 309 C6
Scottsboro, Stany Zjedn., 314 H4
Scottsburg, Stany Zjedn., 313 F5
Scottsdale, Australia, 373 H6, 370 H9
Scottsville, Stany Zjedn., 313 G4
Scottsville, Stany Zjedn., 332 D3
Scottville, Stany Zjedn., 327 E8
Scotty's Junction, Stany Zjedn., 330 D7
Scourie, Wielka Brytania, 127 C6
Scout Hill, wzg., Stany Zjedn., 333 b3
Scranton, Stany Zjedn., 329 G19, 313 E10, 310 C11
Scrignac, Francja, 133 H5
Scrisi, Monte—, g., Włochy, 145 k16
Scrivia, rz., Włochy, 153 CD3
Ščučij chrebet, g., ZSRR, 212 C19-20
Ščučin, ZSRR, 198 F3
Ščučinsk, ZSRR, 207 D11, 209 d15, 179 D8
Ščučja, rz., ZSRR, 188 C31
Ščučje, ZSRR, 188 C31
Ščučje, ZSRR, 202 B1
Ščučje, ZSRR, 207 C7, 205 F8
Ščučje Ozero, ZSRR, 201 F6, 188 H25
Scuderi, Monte—, g., Włochy, 145 k15
Scugog, Lake—, jez., Kanada, 328 D16
Ščugor, rz., ZSRR, 188 D26
Scunthorpe, Wielka Brytania, 128 H11
Scuol-Schuls, Szwajcaria, 157 C10
Scusciuban → Shushuban
Šdeneva (Szdieniewa), ZSRR, 90 H17
Šdier, NRD, 102 i18
Šdigiri, ZSRR, 194 E8
Sea Island, w., Kanada, 304 e25-26
Sea Lake, Australia, 373 E4
Sea View, Wielka Brytania, 132 h20
Seabra, Brazylia, 361 D6
Seabrook, Stany Zjedn., 320 C8
Seabrook, Lake—, jez., Australia, 372 c4
Seaford, Stany Zjedn., 319 E5, 332 C6
Seaford, Wielka Brytania, 134 C13, 128 K12
Seaforth, Kanada, 328 E13
Seagraves, Stany Zjedn., 318 i4
Seagrove, Stany Zjedn., 332 F2
Seaham Harbour, Wielka Brytania, 132 j24, 127 G10
Seahorse Point, przyl., Kanada, 300 F9
Seal, Wielka Brytania, 132 e12
Seal Beach, Stany Zjedn., 326 E4
Seal, Kaap—, przyl., Republika Południowej Afryki, 290a F5, 292 i4
Seal River, rz., Kanada, 300 G6-7
Seale, Stany Zjedn., 314 i5
Sealy, Stany Zjedn., 318 K7
Sean-chaisleán, An—, Irlandia, 128 H4
Searchlight, Stany Zjedn., 324 i6
Searchmont, Kanada, 328 B10
Searcy, Stany Zjedn., 318 H10
Searles Lake, soln., Stany Zjedn., 330 F7
Searsport, Stany Zjedn., 329 D26
Seaside, Stany Zjedn., 330 E3, 324 H3
Seaside, Stany Zjedn., 323 D2
Seaside Heights, Stany Zjedn., 319 C8, 332 B7
Seaton Burn, Wielka Brytania, 132 i23
Seaton Delaval, Wielka Brytania, 132 i23
Seaton Sluice, Wielka Brytania, 132 i24
Seatorth, Stany Zjedn., 332 F2
Seatoun, Nowa Zelandia, 375 e14
Seattle, Stany Zjedn., 323 C2, 309 B2
Seaview Range, g., Australia, 370 C9
Seaward Roads, cieśn., Wyspy Midway, 379 k9
Seba, Indonezja, 242 G6
Sebago Lake, jez., Stany Zjedn., 329 E24
Sebakor, Teluk—, zat., Indonezja, 242 E8
Šebakwe, rz., Rodezja, 293 G3-4
Šebalin, ZSRR, 202 F4
Šebalino, ZSRR, 206 E6
Šebalino, ZSRR, 208 E18, 205 G13
Šebalinovskij, ZSRR, 202 E4
Sebanga, Indonezja, 246 L5
Sebangan, Teluk—, zat., Indonezja, 241 E4
Sebastián Elcano, Argentyna, 359 C7, 347 E5
Sebastián Vizcaíno, Bahía—, zat., Meksyk, 335 C2
Sebastiana, Ilha de—, w., Brazylia, 361 D5
Sebastopol, Stany Zjedn., 330 C2, 324 G2
Sebba, Górna Wolta, 286 C11
Šebekino, ZSRR, 196 C15, 191 D9
Sebelinka, ZSRR, 196 D15, 191 E9
Seben, Turcja, 265 B4
Seberang Perai (2a), reg., Malezja, 246 J5
Seberi, Brazylia, 360 B6
Seberov, Czechosłowacja, 98 d29
Sebeș, Rumunia, 169 F8
Sebež, rz., Jugosławia, 163 a20
Sebes-Körös (Keresz Szybki), rz., Węgry, 167 E11
Sebeșul, rz., Rumunia, 169 F8
Šebetovka, ZSRR, 194 b14
Sebewaing, Stany Zjedn., 328 E11
Sebež, ZSRR, 197 F10, 187 H11
Sebgag, Ouād—, rz., Algeria, 282 C9
Sebha → Sabha
Sebina, Botswana, 293 H2
Şebinkarahisar, Turcja, 203 H4, 265 B8
Šebir, ZSRR, 192 G17
Sebiș, Rumunia, 169 E5
Sebitanan, Filipiny, 240d j12
Sebnitz, NRD, 99 f12, 108 B18, 82 F14
Sebnitz, rz., NRD, 99 f11
Seboomook, Stany Zjedn., 329 C25
Sebou', Ouād—, rz., Maroko, 281 C4-5, 141 G4
Sebrell, Stany Zjedn., 332 E4
Sebring, Stany Zjedn., 314 L7
Sebring, Stany Zjedn., 328 H13
Šebš, rz., ZSRR, 203 D4
Sebseb, Algeria, 282 D9
Sebt Gzoula, Es—, Maroko, 281 D3
Sebta → Ceuta
Sebú → Cebu
Sebuku, Indonezja, 241 D5
Sebuku, Pulau—, w., Indonezja, 241 E5
Sebuku, Teluk—, zat., Indonezja, 241 D5
Sebung, Tandjung—, przyl., Indonezja, 240d b3
Sebung, Teluk—, zat., Indonezja, 240d b4
Sebungpelangka, Indonezja, 240d b4
Šebunino, ZSRR, 240a A3
Seburi-yama, g., Japonia, 237 F3
Sebys', rz., ZSRR, 188 D23
Seč, Czechosłowacja, 97 D9
Sêca, Ilha—, w., Brazylia, 362 d14-15
Sečanj, Jugosławia, 169 G2, 163 D9
Secașelor, Podișul—, wyż., Rumunia, 169 F8
Secaucus, Stany Zjedn., 321 C3
Secchia, rz., Włochy, 153 D5
Secemin, Polska, 90 D11
Sečenovo, ZSRR, 200 F17, 192 B13
Šech, ZSRR, 210 F3
Sechelt, Kanada, 323 B2
Šechman', ZSRR, 202 A1
Sechtem, NRF, 110 e4
Sechura, Peru, 357 A1, 343 E1
Sechura, Bahía de—, zat., Peru, 357 A1, 343 E1
Sechura, Desierto de—, pust., Peru, 357 AB1
Seckach, NRF, 107 E8
Seckach, rz., NRF, 107 E8
Seckau, Austria, 162a f9
Seckauer Tauern, g., Austria, 162a f8-9
Seckauer Zinken, g., Austria, 162a f8
Seckenhausen, NRF, 109 G3
Seclin, Francja, 140 j12, 113 C3
Second Mountain, g., Stany Zjedn., 331 bc5-6
Second Narrows, cieśn., Kanada, 304 e26
Second Watchung Mountain, wzg., Stany Zjedn., 321 BC2
Secondigliano, Włochy, 156 j14
Secos ou do Rombo, Ilhéus—, w., Wyspy Zielonego Przylądka, 285 B22
Sečovce, Czechosłowacja, 98 F21
Sečovlje, Jugosławia, 168 a14
Sečovská Polianka, Czechosłowacja, 98 F21
Secretary Island, w., Nowa Zelandia, 375 G2
Secueni, Rumunia, 170 D14
Secueni, Rumunia, 170 D15
Sécure, Río—, rz., Boliwia, 357 F9
Secusigiu, Rumunia, 169 E2
Seda, ZSRR, 197 E7
Seda, ZSRR, 197 F4
Sêda, rz., Portugalia, 149 E4
Seda, rz., ZSRR, 197 E7
Sedah, Indonezja, 242 G6
Sedalia, Kanada, 304 H18
Sedalia, Stany Zjedn., 317 F9, 309 D8
Sedan, Australia, 373 E2
Sedan, Francja, 113 E6, 138 C11
Sedanau, Pulau—, w., Indonezja, 246 K8-9
Sed'aš, ZSRR, 201 F7
Seddinsee, jez., NRD, 100 c6
Seddon, Nowa Zelandia, 375 E6
Seddon, Kap—, przyl., Grenlandia, 299 C14
Seddonville, Nowa Zelandia, 375 E4
Seddülbahir, Turcja, 145 h9
Sede Muja, Etiopia, 279 D4
Sededema, ZSRR, 212 C16
Sededema, rz., ZSRR, 212 C15-16
Sedeh, Iran, 261 E9
Sedeilles, Szwajcaria, 160 d19
Sedel'nikovo, ZSRR, 208 B13, 205 F11
Sedeta, Etiopia, 279 F4
Sedge Creek, rz., Stany Zjedn., 333 e6
Sedha, India, 255 G9
Sedhiou, Senegal, 285 C3
Sedica, ZSRR, 198 E6
Sedjenān, Tunezja, 154 K4
Sedjoumī, Sebkhat es—, soln., Tunezja, 275 f22
Sedju, rz., ZSRR, 188 E23
Sedličany, Czechosłowacja, 97 D6
Sedlec, Czechosłowacja, 97 D7
Sedlice, Czechosłowacja, 97 E5
Sedlo, g., Czechosłowacja, 99 g12
Sedlo, g., Jugosławia, 162b c5
Sednev, ZSRR, 195 B10
Sedok, ZSRR, 194 C5, 203 D6, 192 G11
Sēdōm (Sodoma), Izrael, 146 l6, 265 G6
Sedova, archipelag—, arch., ZSRR, 205 B13-14
Sedova G. J., Imeni—, ZSRR, 196 F17
Sedova, pik—, g., ZSRR, 205 C7
Sedro Woolley, Stany Zjedn., 323 B2
Šeduva (Szadów), ZSRR, 197 G5
See, Austria, 162a a5
Sée, rz., Francja, 133 G10, 137 D5
Seebach, Szwajcaria, 158 a3
Seebenisch, NRD, 100 l21
Seeberg, NRD, 100 b6
Seeberg, g., NRD, 100 i17
Seebruck, NRF, 162a a1
Seeburg, NRD, 100 b2
Seedorf, Szwajcaria, 158 c3
Seedorf, Szwajcaria, 158 e6
Seefeld, Austria, 162a h12, 157 B12, 159 C8
Seefeld, NRD, 100 a6
Seefeld, NRF, 109 c14
Seegraben, Austria, 162 Górnictwo
Seeham, Austria, 162a a4
Seehausen, NRD, 102 F13, 81 D11
Seehausen, NRD, 102 G12
Seehausen, NRD, 100 k22-23
Seeheim, Afryka Południowo-Zachodnia, 290a B2, 292 H3
Seeis, Afryka Południowo-Zachodnia, 292 G3
Seekirchen Markt, Austria, 162a a4, 108 H16
Seekoegat, Republika Południowej Afryki, 290a E5
Seekoerivier, rz., Republika Południowej Afryki, 290a D6
Seekonk, Stany Zjedn., 320 E7
Seeland, reg., Szwajcaria, 157 BC4
Seeligstadt, NRD, 99 e11
Seelingstädt, NRD, 99 a1
Seelisberg, Szwajcaria, 158 c3
Seelow, NRD, 102 F18, 82 D14
Seelze, NRF, 110 h9, 101 G9
Seemore Downs, Australia, 372 c7
Seengen, Szwajcaria, 158 a1
Seeon, NRF, 162a a1, 108 H14
Sées, Francja, 134 G13, 137 D7
Seeseke, rz., NRF, 110 b7, 101 H5
Seesen, NRF, 100 f11, 101 H10, 81 E10
Seeshaupt, NRF, 108 H12
Seestermühe, NRF, 109 D6
Seeth, NRF, 109 A4
Seeve, rz., NRF, 101 E9-10
Seewalchen, Austria, 162a a6, 108 H17, 160 C10
Seewen, Szwajcaria, 158 b3
Seewiesen, Austria, 97 H8
Seewinkel, reg., Austria, 98 H11, 167 C2
Séez, Francja, 157 E3
Sefadu, Sierra Leone, 285 E5
Seferihisar, Turcja, 176 E19, 265 C2
Sefhare, Botswana, 292 G5
Sefhope, Botswana, 293 i2
Sefiat Djedid, źr., Algeria, 281 G7
Sefroū, Maroko, 281 D5, 141 H4
Sefton, Restinga de—, w., Chile, 349 G4
Sefwi Bekwai, Ghana, 286 F9
Segag, Etiopia, 279 G6, 275 G14
Ségala, Mali, 285 B5, 273 F3
Segalaherang, Indonezja, 240d n16
Segalas, reg., Francja, 137 H9
Segamat, Malezja, 246 K6
Sēgangān, Maroko, 149 i8
Segara, źr., Botswana, 293 H1
Şegarcea, Rumunia, 169 i8
Šegarka, rz., ZSRR, 208 B17-18
Ségbana, Dahomej, 286 D12
Segbwema, Sierra Leone, 285 F5
Sege å, rz., Szwecja, 116 D6
Segeberg, Bad → Bad Segeberg
Segeberg, Forst—, rośl., NRF, 109 C8
Segedyn → Szeged
Segelnes, Norwegia, 123 e12
Segeltorp, Szwecja, 123 h15
Segentle, Bayou—, rz., Stany Zjedn., 331 e9
Segesd, Węgry, 167 F3
Segesta, ruiny, Włochy, 154 K7
Seget, Indonezja, 242 E8
Segeža, ZSRR, 187 E14, 179 C4
Seggur, Ouād es—, ued, Algeria, 282 D8-9, 273 B6
Šegmas, ZSRR, 188 D21
Segni, Włochy, 153 G8
Segny, Francja, 160 e16
Segorbe, Hiszpania, 150 E11
Ségou, miasto, adm., Mali, 285 C7, 273 F4
Šegovary, ZSRR, 188 E18
Segovia, miasto, adm., Hiszpania, 149 D7, 141 D4
Segovia, Kolumbia, 351 D5
Segovia, Río → Coco, Río—
Segozero, jez., ZSRR, 187 E13-14
Segrate, Włochy, 156 e5
Segré, Francja, 137 E6
Segre, rz., Hiszpania, 150 C12, 141 CD7
Seguam Island, w., Stany Zjedn., Aleuty, 214 F11
Seguam Pass, cieśn., Stany Zjedn., Aleuty, 214 F11
Seguédine, Niger, 274 D8
Séguéla, Wybrzeże Kości Słoniowej, 285 F7
Seguí, Argentyna, 363 A3
Seguin, Stany Zjedn., 318 K7
Segundo, Río—, rz., Argentyna, 347 E5
Seguntur, Indonezja, 241 D5
Ségur-les-Villas, Francja, 138 I22
Segura, rz., Hiszpania, 150 F9, 141 E6
Segura, Sierra de—, g., Hiszpania, 150 FG9
Seguro, Włochy, 156 e4
Segurola, Argentyna, 363 F6
Seh Konj, Küh-e—, g., Iran, 261 F8
Sehestedt, NRF, 109 A7
Sehl Tamlelt (Wyżyna Środkowa), wyż., Maroko, 281 D6
Sehma, NRD, 99 b4
Sehnde, NRF, 101 G9
Sehnkwehn, Liberia, 285 G6
Sehwān, Pakistan, 262 H13, 249 C3
Seia, Portugalia, 149 D4
Seibersbach, NRF, 110 m14
Seibo, El—, Dominikana, 340 D8
Seica-Mare, Rumunia, 169 E9
Seiches-sur-le-Loir, Francja, 137 E6
Seidlwinkeltal, dol., Austria, 162a d3
Seifersdorf, NRD, 99 e10
Seifertshain, NRD, 100 i23
Seiffen, NRD, 99 b6
Seithennersdorf, NRD, 108 B19
Seiland, w., Norwegia, 118 A25
Seillans, Francja, 144 I12
Seille, rz., Francja, 138 D13
Seille, rz., Francja, 138 F12
Seilnes, Norwegia, 123 k21
Seinäjoki, Finlandia, 187 E8
Seine, adm., Francja, 140 c2-3, 134 G17
Seine (Sekwana), rz., Francja, 137 C8
Seine, Baie de la— (Zatoka Sekwany), zat., Francja, 134 E10-12, 137 C5-6
Seine-et-Marne, adm., Francja, 135 Podział administracyjny
Seine-et-Oise, adm., Francja, 134 FG16-17
Seine-Maritime, adm., Francja, 134 E14
Seini, Rumunia, 169 B7
Seisai, Japonia, 240b D3
Seitenstetten, Austria, 97 G7
Seitovka, ZSRR, 202 G9
Seix, Francja, 137 J8
Seixal, Portugalia, 150 b18, 149 F2
Seixal, Portugalia, Madera, 70 ae48
Seixal, Ribeira de—, zat., Portugalia, 150 b18
Seiz, Austria, 162a f9
Šeja, ZSRR, 211 D9
Sejda, rz., ZSRR, 188 C28
Sejerø, w., Dania, 121 G8-9
Sejerø Bugt, zat., Dania, 121 G9
Sejm, rz., ZSRR, 196 B11, 191 D7
Sejmčan, ZSRR, 212 D16, 180 C16
Sejmczan → Sejmčan
Šejno, ZSRR, 200 H15
Sejny, Polska, 86 C20, 82 B23
Sejskari, ostrov—, w., ZSRR, 197 BC10
Sejl'akovo, ZSRR, 201 G5
Sekači, ZSRR, 202 C4
Sekaju, Indonezja, 241 E2
Sekena, Pulau—, w., Indonezja, 240d b3
Sekenke, Tanzania, 291 C6
Sekera, Pulau—, w., Indonezja, 240d b3
Sekhuma (Sekuma*), Botswana, 290a A5, 292 G4
Seki, Japonia, 238 D9
Seki, Japonia, 240b E3
Seki, Turcja, 176 G22
Sekijiri, Japonia, 240b E3
Sekima, Indonezja, 241 E4
Sekir'any, ZSRR, 195 E6
Sekirova, Bułgaria, 173 E6
Sekiyama, Japonia, 238 C11
Sekiyama, Japonia, 240b E3
Sekkingstad, Norwegia, 123 b1
Sekondi-Takoradi, Ghana, 286 G10
Sekretarka, ZSRR, 202 A5
Šekšema, ZSRR, 200 C17
Šeksna, ZSRR, 199 B10, 187 G16
Seksty, Jezioro—, jez., Polska, 93 m19-20
Sektinskoje, ZSRR, 206 B2
Sekudai, Sungai—, rz., Malezja, 240d a1
Sekwana → Seine
Sekwany, Zatoka → Seine, Baie de la—
Šela, rz., Pakistan, 256 G4
Šelabolicha, ZSRR, 206 D3, 208 D17
Selada, Serra—, g., Brazylia, 364 B3
Šelagskij chrebet, g., ZSRR, 212 BC20
Šelagskij, mys—, przyl., ZSRR, 212 B20, 184 B18
Šelajevo, ZSRR, 213 A4
Selale, reg., Etiopia, 279 F4
Selam, India, 252 F4, 249 F5
Selanger, ZSRR, 200 E20
Selangor, adm., Malezja, 246 K5
Sel'anka, ZSRR, 201 D7
Selanovci, Bułgaria, 173 B4
Selänpää, Finlandia, 197 A8
Selárdalur, Islandia, 124 C2
Selaru, Pulau—, w., Indonezja, 242 F8
Selassi, Indonezja, 242 E8
Selatan, Tandjung—, przyl., Indonezja, 241 E4
Sel'atin, ZSRR, 169 B11, 195 F4
Selatpampang, Indonezja, 241 E3
Selatpandjang, Indonezja, 246 L6, 241 D2
Sel'ava, ozero—, jez., ZSRR, 198 E7-8
Selawik, Stany Zjedn., 303 E8
Selawik Lake, jez., Stany Zjedn., 214 C13-14
Selb, NRF, 108 C14, 82 F12
Selbhorn, g., Austria, 162a c3
Selbitz, NRF, 108 C13
Selbjørnsfjord, fiord, Norwegia, 121 BC2-3
Selborne, Wielka Brytania, 134 B11
Selby, Stany Zjedn., 325 A4
Selby, Wielka Brytania, 128 H10
Selca, Jugosławia, 162b e7, 163 F5
Selca, Jugosławia, 162b k17
Selchow, NRD, 100 c4-5
Selchower See, jez., NRD, 102 G17-18
Sel'co, ZSRR, 199 H6, 191 C8
Selčuga, rz., ZSRR, 215 CD7-8
Selçuk, Turcja, 176 F20
Sel'cy, ZSRR, 199 D7
Sel'cy (Sielce), ZSRR, 199 G11
Seldovia, Stany Zjedn., 303 G10
Sele, Chiny, 223 D3
Sele, rz., Włochy, 154 H9-10
Selec, ZSRR, 199 i5
Selec-Cholopejev, ZSRR, 198 F9
Selečn'a, ZSRR, 199 i6
Selection Park, Republika Południowej Afryki, 290a b12
Selembu, Kepulauan—, arch., Indonezja, 240d m20, 241 F4
Selemdža, rz., ZSRR, 215 BC5, 211 F11-12, 184 D14
Šelemeti, ZSRR, 200 D20
Selemiye, Syria, 265 E7
Selendi, Turcja, 176 E21
Selendi, rz., Turcja, 176 E21-22
Selenduma, ZSRR, 213 D9
Selenga, rz., ZSRR, 213 C9, 211 F7, 184 D11
Selenga (rz., Mongolia) → Selenge mörön
Selenge, Mongolia, 213 E7, 223 B7
Selenge mörön (Selenga), rz., Mongolia, 213 E8, 223 B7
Selénia, Grecja, 175 g7
Selenica, Albania, 175 C12
Selenn'ach, rz., ZSRR, 212 C13-14, 184 C15
Selenter See, jez., NRF, 101 C10
Seles, reg., Angola, 291 E2
Sélestat, Francja, 107 G4, 138 D14
Seletar, Singapur, 240d a2
Seletar, Sungai—, rz., Singapur, 240d a2
Selety, rz., ZSRR, 208 D12, 205 G10
Seletyteniz, ozero—, jez., ZSRR, 208 D12, 205 G10
Seleuș, Rumunia, 169 E4
Selevac, Jugosławia, 169 i2
Selezenevo, ZS

Seppois-le-Bas, Francja, 157 A4, 138 E14
Šepsi, ZSRR, 194 C2
Sept-Chemins, Les—, Francja, 138 e18
Sept-Iles, Kanada, 300 H12
Sept-Iles, Les—, w., Francja, 133 G5-6, 137 D3
Sept-Meules, Francja, 134 E15
September Mountains, g., Kanada, 303 E17-18
Septèmes-les-Vallons, Francja, 144 b4
Septemvri, Bułgaria, 173 E5
Septentrional, Altiplanicie— (Wyżyna Północnomeksykańska), wyż., Meksyk, 335 CD7-8
Septeuil, Francja, 134 G16, 137 D8
Sepulu, Indonezja, 240d n19
Sepúlveda, Hiszpania, 149 C8
Sepulveda, Stany Zjedn., 326 B2
Sepulveda Flood Control Area, zb., Stany Zjedn., 326 B1-2
Seputih, Sungai—, rz., Indonezja, 241 EF3
Sepyč, ZSRR, 201 D4
Sequeros, Hiszpania, 149 D5
Sequillo, rz., Hiszpania, 149 C6
Sequine Point, przyl., Stany Zjedn., 321 D2
Sequoia National Park, Stany Zjedn., 330 E6
Sequoia National Park, rez., Stany Zjedn., 330 E6, 324 H4
Serachs, ZSRR, 262 C10, 209 g13
Serae, reg., Etiopia, 279 C4
Şerafettin dağ, g., Turcja, 266 C9
Seraf̄imovič, ZSRR, 202 D3, 192 E12
Serafimovskij, ZSRR, 201 H3
Serafimovskoje, ZSRR, 203 C9
Seraincourt, Francja, 113 E5
Seraing, Belgia, 113 C7
Seraja, Pulau—, w., Indonezja, 246 K9
Serajatjundung, Pulau—, w., Indonezja, 240d b2
Seraju, Kali—, rz., Indonezja, 240d n17
Seram → Seran, Pulau—
Seram-Laut, Kepulauan—, arch., Indonezja, 242 E8
Seram, Morze → Seran, Laut—
Serama, g., Tanzania, 294 h6
Seran, Laut— (Morze Seram), m., 242 E7-8
Seran, Pulau— (Seram), w., Indonezja, 242 E7
Serang, Indonezja, 240d n16, 241 F3
Serangun, Singapur, 240d a2
Serangun, Sungai—, rz., Singapur, 240d a2
Serapat, Pulau—, w., Indonezja, 240d b2
Serapeum, ruiny, ZRA, 275 i24
Sérara, Czad, 287 C19
Serasan, Pulau—, w., Indonezja, 246 K9, 241 D3
Serasan, Selat—, cieśn., Indonezja, 241 D3
Seravezza, Włochy, 153 E5
Serāyā, Es—, Syria, 265 E6
Seraya, Pulau—, w., Singapur, 240d a1-2
Sérazereux, Francja, 134 G15
Serbakul, ZSRR, 207 C12, 205 G10
Serbāl, Gebel—, g., ZRA, 278 D6
Serban Voda, Rumunia, 170 e27
Şerbăuţi, Rumunia, 170 B13
Serbia → Srbija
Serbinów, Polska, 94 i11
Serbka, ZSRR, 195 F9
Şercaia, Rumunia, 169 F11
Serčejju (Serčej'u*), rz., ZSRR, 188 C24
Serchio, rz., Włochy, 153 DE5
Serdce-Kamen', mys—, przyl., ZSRR, 212 C23
Serdež, ZSRR, 200 D20
Serdj, Djebel es—, g., Tunezja, 154 M4
Serdoba, rz., ZSRR, 200 i16
Serdobsk, ZSRR, 202 A5, 192 C13
Sereba, Etiopia, 279 D5, 275 F14
Serebr'anka, ZSRR, 208 F17, 209 e17
Serebr'anka, ZSRR, 201 E8
Serebr'anuje Prudy, ZSRR, 199 G10
Serechovičl, ZSRR, 195 B3
Sered', Czechosłowacja, 98 G13
Sereda, ZSRR, 199 D12, 187 H17
Sereda, ZSRR, 199 F7
Seredejskij, ZSRR, 199 G7
Serediči, ZSRR, 199 H7
Seredina-Buda, ZSRR, 196 A13
Seredka, ZSRR, 197 D10
Serednikovo, ZSRR, 199 F11
Sérédou, Gwinea, 285 E6
Seredzice, Polska, 90 C14
Seredžius, ZSRR, 86 A20, 197 G5
Şereflye → Dereköy
Şerefli Koçhisar, Turcja, 265 C5, 143 E23
Seregélyes, Węgry, 167 D6
Seregeš, ZSRR, 206 E9, 208 D20
Seregno, Włochy, 157 E8
Seregovo, ZSRR, 188 E22
Serein, rz., Francja, 137 E10
Sereine, rz., Francja, 138 d20
Seremban, Malezja, 246 K5, 241 D2
Seremetjevka, ZSRR, 200 F23
Seremetjevo, ZSRR, 215 E8
Serena, La—, Chile, 359 B3, 347 D3
Serena, La—, reg., Hiszpania, 149 F6
Serengeti National Park, rez., Tanzania, 291 C6-7
Serengeti Plain, równ., Tanzania, 291 C6-7
Serenje, Zambia, 293 D4, 291 E6
Serenli, Somalia, 275 H14
Seres → Sérrai
Šereševo, ZSRR, 198 G3
Seret, rz., (dopływ Dniestru), ZSRR, 195 E4, 191 E3
Seret (rz., dopływ Dunaju) → Siret; Siretul
Sereža, rz., ZSRR, 198 C10
Ser'ga, ZSRR, 201 E6
Sergač, ZSRR, 200 F17, 192 B13
Sergeja Kirova, ostrova—, w., ZSRR, 205 B13-14, 183 B9-10
Sergejevič, ZSRR, 198 F6
Sergejevka, ZSRR, 215 C4
Sergejevskij, ZSRR, 201 B4
Sergejevskoje, ZSRR, 206 A7
Serghāyā, Syria, 146 g8
Sergijevka, ZSRR, 202 B2
Sergijevka, ZSRR, 203 D8, 192 G12
Sergijevsk, ZSRR, 200 H23, 192 C16
Sergijevskaja, ZSRR, 202 C4
Sergijevskij → Fakel
Sergili, ZSRR, 206 d15
Sergines, Francja, 113 H3
Sergiopol', ZSRR, 208 G16
Sergipe, adm., Brazylia, 361 C8, 344 F10
Sergokala, ZSRR, 204 F13
Sergozero, jez., ZSRR, 187 C15
Seri, Sierra—, g., Meksyk, 335 C3-4
Seria, Brunei, 241 D4
Serian, Malezja, 241 D4
Seriate, Włochy, 157 E9
Seribu, Indonezja, 240d b3
Seribu, Kepulauan—, arch., Indonezja, 240d m16, 241 F3
Seribudolok, Indonezja, 246 K4, 241 D1
Sérifontaine, Francja, 134 F16
Serifópoulon, w., Grecja, Cyklady, 176 F17
Sérifos, Grecja, 176 F17
Sérifos, w., Grecja, Cyklady, 176 F17, 143 F19
Serik, Turcja, 265 D4
Seringa, Serra da—, g., Brazylia, 344 E7
Seringapatam, India, 252 E3
Seringapatam Reef, rafa, 369 B4
Serio, rz., Włochy, 157 F9, 153 C4
Seripe, Ghana, 286 E9
Serkovo, ZSRR, 205 D13
Sermaises, Francja, 134 H17
Serman, ZSRR, 200 H18
Sermata, Kepulauan—, arch., Indonezja, 242 F7
Šermejka, ZSRR, 201 F5
Sermide, Włochy, 153 C6
Sermiligârssuk, zat., Grenlandia, 299 F15-16
Sermón, Laguna del—, jez., Argentyna, 363 F5-6
Serna, rz., ZSRR, 199 EF10, 191 A10
Sernancelhe, Portugalia, 149 D4
Serniki, ZSRR, 195 B5
Sernovodsk, ZSRR, 200 H23, 192 C16
Sernovodsk, ZSRR, Wyspy Kurylskie, 240a D7
Sernur, ZSRR, 200 E21, 188 H21
Sernyj Zavod, ZSRR, 209 g12
Séro, Mali, 285 B5
Sero, rz., Tanzania, 294 f6
Serock, Polska, 94 d7, 86 F16, 82 D21
Serock, Polska, 85 E10
Seroczyn, Polska, 86 G17
Serodino, Argentyna, 363 B3
Seroglazovka, ZSRR, 202 G8, 192 F14
Serokomla, Polska, 90 B16
Serón, Hiszpania, 150 G9
Seronera, Tanzania, 291 C6
Serooskerke, Holandia, 114 E3
Serós, Hiszpania, 150 C12
Serov, ZSRR, 201 C10, 188 G27, 205 F8, 179 D7
Serovo, ZSRR, 206 e17
Serowe, Botswana, 293 i2, 292 G5
Ser'oža (Sereža*), rz., ZSRR, 200 F14, 192 B12
Ser'oža, rz., ZSRR, 206 B11
Serpa, Portugalia, 149 G4
Serpa, Ilha de—, w., Brazylia, 352 i13-14
Serpa Pinto, Angola, 291 E3
Serpeddi, Punta—, g., Włochy, Sardynia, 154 i4
Serpejsk, ZSRR, 199 G6
Serpentine Lakes, jez., Australia, 369 E5
Serpents, Ile des → Madeleine, Ile de la—
Serpiente, Boca de la— (Cieśnina Wężów), cieśn., 352 BC12
Serpijevka, ZSRR, 201 H7
Serpins, Portugalia, 149 D3
Serpis, rz., Hiszpania, 150 F11
Serpnevoje, ZSRR, 195 G7
Serpuchov, ZSRR, 199 G9, 191 B9, 179 D4
Serqueux, Francja, 134 E16
Serquigny, Francja, 134 F14
Serra, Brazylia, 362 H6
Serra Azul, Brazylia, 364 E1
Serra Bonita, Brazylia, 361 E3, 344 G8
Serra das Araras, Brazylia, 361 E4, 344 G8
Serra do Navio, Brazylia, 353 G16
Serra do Salitre, Brazylia, 364 C2, 361 G3
Serra Nova, Brazylia, 361 A3
Serra Preta, Brazylia, 361 D7
Serra San Bruno, Włochy, 154 J11
Serra Talhada, Brazylia, 361 A7, 344 E10
Sérrai (Seres), miasto, adm., Grecja, 173 G4, 176 B16, 143 D18
Serrana, Banco—, podwodn., 339 E5-6
Serrania, Brazylia, 364 E2
Serranilla, Banco—, podwodn., 339 E5-6
Serrano, Argentyna, 360 F1
Serrano, Isla—, w., Chile, 348 H3
Serrara Fontana, Włochy, 156 k12
Serraria, Ilha → Queimada, Ilha—
Serrat, El—, Andora, 138 j26
Serrāt, Ra's—, przyl., Tunezja, 154 K4
Serravalle Sesia, Włochy, 157 E6
Serre, rz., Francja, 113 E4
Serre, Le—, g., Włochy, 154 J11
Serre, Le—, fizj., Włochy, 154 Hi13
Serre, Montagne de la—, g., Francja, 138 g23
Serre Ponçon, Francja, 136 Energetyka
Serrela, Ponta—, przyl., Portugalia, Terceira, 70 p34
Serrére, Pic de—, g., Francja/Andora, 138 j26, 137 J8
Serres, Francja, 138 H12
Serrezuela, Argentyna, 359 C6, 347 E4
Serrinha, Brazylia, 361 C7, 344 F10
Serrita, Brazylia, 361 A7
Sêrro, Brazylia, 364 B5, 361 G5, 347 B9
Serrota, La—, g., Hiszpania, 149 D6
Serrucho, g., Argentyna, 359 H3
Sérsekszőllős, Węgry, 168 g10
Sersou, reg., Algeria, 282 C8-9
Serstin, ZSRR, 198 G10
Serta, rz., ZSRR, 206 B9, 208 C20
Sertânia, Brazylia, 361 B8, 344 E10
Sertão, reg., Brazylia, 361 BC5-7, 344 EF9-10
Sertãozinho, Brazylia, 362 H3, 347 C8
Serti, Nigeria, 287 F16
Seru, Etiopia, 279 G5
Serua, Pulau—, w., Indonezja, 242 F8
Serui, Indonezja, 242 E9
Serujan, Sungai → Pembuang, Sungai—
Seruli, Botswana, 293 H2, 292 G5
Seruna, India, 253 E3
Sérvia, Grecja, 175 C14
Serviére, Lac de—, jez., Francja, 138 g22
Servion, Francja, 113 E5
Serwy, Jezioro—, jez., Polska, 86 D20
Seryševo, ZSRR, 215 C5, 211 F11
Şes, Muntele—, g., Rumunia, 169 C5-6
Sesajap, Indonezja, 241 D5
Sesajap, Sungai—, rz., Indonezja, 241 D5
Sesaloa, Botswana, 293 H1
Sesartis (Siesartis), rz., ZSRR, 86 B19
Sešča, ZSRR, 199 H5, 191 C7
Sese Islands, w., Uganda, 291 C6
Sesepe, Indonezja, 242 E7
Sesheke, Zambia, 291 F4
Sesia, rz., Włochy, 157 F6, 153 C3
Šešma, rz., ZSRR, 200 F23, 192 B16
Sessa, Angola, 291 E4
Sessa Aurunca, Włochy, 154 G8
Sessao, źr., Mali, 286 A13, 273 E6
Šessi, gora—, g., ZSRR, 194 C3, 203 D5
Sessok, Indonezja, 242 F6
Šestajovice, Czechosłowacja, 98 d30
Šestakovka, ZSRR, 196 E10
Šestakovo, ZSRR, 200 C22, 188 G22
Šestakovo, ZSRR, 213 A7, 211 E6
Šestanovac, Jugosławia, 162b e7
Šestern'a, ZSRR, 196 F12
Sesto Calende, Włochy, 157 E7
Sesto Fiorentino, Włochy, 153 E6
Sesto San Giovanni, Włochy, 156 d5, 157 E8
Sesto Ulteriano, Włochy, 156 e5
Šeštokai, ZSRR, 86 C20, 197 H5
Sêstiòs, ruiny, Turcja, 176 C19
Sestri Levante, Włochy, 153 D4
Sestri Ponente, Włochy, 156 f7-8
Sestrimo, Bułgaria, 173 E4
Sestroreck, ZSRR, 197 B11, 187 F11
Sestrunj, w., Jugosławia, 162b c3-4, 163 E3-4
Šešupe (Szeszupa), rz., ZSRR, 197 H4, 187 i8
Šešurga, ZSRR, 200 D19
Šešuvis, rz., ZSRR, 197 G4
Seszele, w., polit., 377 i12, 33-34 J23
Set-Lasty, ZSRR, 208 G17
Seta, Japonia, 238 E8
Šeta, ZSRR, 197 G6
Setābgañj, Pakistan, 256 D3
Setagaya-ku, Japonia, 240b C1
Setamai, Japonia, 240a H3
Setana, Japonia, 240 E1, 215 G10
Sète, Francja, 137 i10, 141 C8
Sete Lagoas, Brazylia, 364 C4, 361 G4, 347 B9
Sete Pedras, w., Wyspa Św. Tomasza i Książęca, 292 c9
Sete Quedas, Cachoeira das—, wdsp., Brazylia, 344 E6
Sete Quedas, Salto das—, wdsp., Paragwaj, Brazylia, 347 C7
Sete Voltas, Serra das—, g., Brazylia, 364 D1-2
Sēteía, Grecja, Kreta, 176 H19, 143 G20
Setengah, Kepulauan—, arch., Indonezja, 241 F5
Setesdal, dol., Norwegia, 121 CD5
Seth, NRF, 109 C8
Seti, rz., Nepal, 253 E7
Sétif, miasto, adm., Algeria, 282 B10, 141 F9, 274 A7
Šetirgiz, rz., ZSRR, 207 F5
Setiagodi, Republika Południowej Afryki, 290a B6
Seto, Japonia, 238 D10, 216 K9
Seto, Japonia, 237 G2
Seto, Japonia, 240b B1
Seto-naikai (Wewnętrzne Morze Japońskie), m., Japonia, 237 EF4-7, 216 KL6-7
Setor Gama, Brazylia, 362 b11-12
Setor Paranoá, Brazylia, 362 b12
Setor Peninsula, Brazylia, 362 a12
Setor Residencial, Brazylia, 362 ab11-12
Setoushi, Japonia, 240a C4
Šetpe, ZSRR, 192 G17
Setraki, ZSRR, 202 D1
Settāt, Maroko, 281 D4
Settè Cama, Gabon, 291 C1
Sette-Daban, chrebet—, g., ZSRR, 212 DE13, 184 CD14
Sette Morti, Valle dei—, podwodn., Włochy, 153 c15
Settecamini, Włochy, 156 b3
Settimo Milanese, Włochy, 156 e4
Settimo Torinese, Włochy, 156 h11, 157 F5, 153 C2
Settle, Wielka Brytania, 128 G9
Settlement, Wake, 379 i7
Settlement Point, przyl., Bahama, 314 L8
Setu (Most Adama), fizj., India, 252 G4, 249 G5
Setúbal, miasto, adm., Portugalia, 149 F3, 141 E2
Setúbal, Baía de—, zat., Portugalia, 149 F2-3
Setubal, Laguna—, jez., Argentyna, 363 A3
Setun', rz., ZSRR, 193 c2
Seui, Włochy, 152 Górnictwo
Seul → Sŏul
Seul, Lac—, jez., Kanada, 300 H7
Seulimeum, Indonezja, 246 J2
Seumanjam, Indonezja, 246 K3
Seurre, Francja, 138 EF12
Sevan, ZSRR, 204 H10, 192 i13
Sevan, ozero—, jez., ZSRR, 204 H11, 192 i13, 183 E5
Sevar, Bułgaria, 173 B10
Sevaruyo, Boliwia, 358 H8
Sevastopol', ZSRR, 194 b10-11, 196 i12, 191 G7, 179 E4
Ševčenko, imeni—, ZSRR, 207 H6
Ševčenko, zaliv—, zat., ZSRR, 207 G5-6
Ševčenkovo, ZSRR, 170 F19, 195 H8
Ševčenkovo, ZSRR, 196 D16, 191 E9
Ševčenkovo vtoroje, ZSRR, 196 F15
Ševčenkovskoje, ZSRR, 203 B6
Sevelen, NRF, 110 c2
Sevelevskij Majdan, ZSRR, 199 G14
Seven Islands → Sept-Iles
Seven Islands Bay, zat., Kanada, 300 G13
Seven Points, Stany Zjedn., 331 a6
Seven Sisters Peaks, g., Kanada, 304 H15
Seven Springs, Stany Zjedn., 332 F4
Seven Stars, Stany Zjedn., 331 b4
Seven Troughs Range, g., Stany Zjedn., 330 A6
Sevenoaks, Wielka Brytania, 132 e12, 134 B13, 128 J12
Sever, rz., Hiszpania/Portugalia, 149 E4
Séverac-le-Château, Francja, 137 H10
Severin, Jugosławia, 167 G2
Severin, NRD, 102 D13
Severino Ribeiro, Brazylia, 360 D4-5
Severn, Republika Południowej Afryki, 290a B5, 292 H4
Severn, rz., est., Wielka Brytania, 133 AB7, 128 J9
Severn Bridge, Kanada, 328 D15
Severn River, rz., Australia, 373 B8
Severn River, rz., Kanada, 300 H7-8
Severn River, rz., est., Stany Zjedn., 319 D3
Severn, River—, rz., Wielka Brytania, 131 G4, 128 J9
Severnaja, rz., ZSRR, 211 C4
Severnaja Čun'a, rz., ZSRR, 211 D6
Severnaja Dvina (Dwina), rz., ZSRR; 188 E18, 183 C5
Severnaja Kel'tma, rz., ZSRR, 188 F24
Severnaja Mylva, rz., ZSRR, 188 EF24-25
Severnaja Sos'va (Sośwa Północna), rz., ZSRR, 188 E29, 205 E8, 183 C7
Severnaja Zeml'a (Ziemia Północna), w., ZSRR, 205 AB14-16, 184 AB10-12
Severnoje, ZSRR, 199 C13
Severnoje, ZSRR, 201 H2
Severnoje, ZSRR, 203 D8
Severnoje, ZSRR, 208 B15, 205 F11
Severnych Promyslov ozera N° 6 (Sartas), ZSRR, 192 i17
Severnyj, ZSRR, 188 C29
Severnyj, ZSRR, 201 B10, 188 F27
Severnyj, ZSRR, 201 G10
Severnyj, ZSRR, 206 C9
Severnyj Ferganskij kanal (Północny Kanał Fergański), kan., ZSRR, 206 de17
Severnyj Kommunar, ZSRR, 201 D4, 188 G24
Severnyj Ledovityj okean (Morze Arktyczne), m., 183 A4-17
Severnyj, ostrov—, w., ZSRR, 205 B18-19
Severnyj Priput, ZSRR, 194 E7
Severnyj Sučan, ZSRR, 215 G7, 211 H12
Severnyj Ural (Ural Północny), g., ZSRR, 188 EF26, 205 E7, 183 C6
Severnyj, zaliv—, zat., ZSRR, 215 A11-12
Severnyje Uvaly (Uwały Północne), wzg., ZSRR, 188 FG18-23, 183 CD5-6
Severo-Aličurskij chrebet, g., ZSRR, 210 F7
Severo-Bajkal'skoje nagorje (Góry Północnobajkalskie), g., ZSRR, 213 A10-11, 211 E7-8, 184 D11-12
Severo-Čujskij chrebet, g., ZSRR, 208 E19-20
Severo-Jenisejskij, ZSRR, 211 D4, 180 C10
Severo-Kazachstanskaja oblast', adm., ZSRR, 207 C9-11, 205 G9-10, 179 D7(19)
Severo-Kuril'sk, ZSRR, Wyspy Kurylskie, 212 F17, 180 D16
Severo-Kurzemskaja gr'ada, wzg., ZSRR, 197 EF4-5
Severo-Osetinskaja ASSR (Północnoosetyńska ASRR), adm., ZSRR, 203 E9-10, 192 H12-13, 179 E5 (11)
Severo-Sibirskaja nizmennost' (Nizina Północnosyberyjska), niz., ZSRR, 205 C12-18, 184 B9-12
Severo-Vostočnyj, proliv—, cieśn., ZSRR, 205 A7-9
Severo-Zadonsk, ZSRR, 199 G10
Severočeský kraj, adm., Czechosłowacja, 97 C5-6
Severodoneck, ZSRR, 196 E17
Severodvinsk, ZSRR, 187 D16, 179 C4
Severoiztočni Rodopi, g., Bułgaria, 173 F6-9
Severomoravský kraj, adm., Czechosłowacja, 98 D12-13
Severomorsk, ZSRR, 187 B13
Severoural'sk, ZSRR, 201 B9, 188 F26, 205 E7
Severskaja, ZSRR, 203 D4, 191 G10
Severskij Donec (Doniec), rz., ZSRR, 191 E10-11, 183 E4
Sevi (Sebi*), ZSRR, 213 C3
Sevier Desert, pust., Stany Zjedn., 323 G7
Sevier Lake, soln., Stany Zjedn., 324 G7, 309 D4
Sevier River, rz., Stany Zjedn., 323 G7-8, 309 D4
Sevierville, Stany Zjedn., 314 H6
Sévignac, Francja, 133 H8
Sevigné, Argentyna, 363 F6
Sévigny-Waleppe, Francja, 113 E5
Sevilla (Sewilla), miasto, adm., Hiszpania, 149 G6, 141 F3-4
Sevilla, Kolumbia, 351 E5
Sevilla de Niefang, Hiszpański Region Równikowy, 287 i16
Sevilleja de la Jara, Hiszpania, 149 E7
Şevketiye, Turcja, 145 g12
Ševli, rz., ZSRR, 215 B7
Sevlievo, Bułgaria, 173 C7
Sevnica, Jugosławia, 163 C4
Sevojno, Jugosławia, 165 Przemysł
Sevran, Francja, 140 b4
Sèvre Nantaise, rz., Francja, 137 EF5-6
Sèvre Niortaise, rz., Francja, 137 F6
Sèvres, Francja, 140 c2
Sévrier, Francja, 160 g16
Sevsk, ZSRR, 196 A13, 191 C8
Sewa, rz., Sierra Leone, 285 F5
Sewan, Jezioro → Sevan, ozero—
Seward, Stany Zjedn., 303 F11
Seward, Stany Zjedn., 317 E7
Seward, Stany Zjedn., 319 F4
Seward, Stany Zjedn., 328 H15
Seward Peninsula, ptw., Stany Zjedn., 303 E7-8
Sewaren, Stany Zjedn., 321 D2
Sewastopol → Sevastopol'
Sewell, Chile, 359 E3
Sewen, Francja, 138 E13
Sewenny → Cévennes
Sewilla → Sevilla
Sewu, Pegunungan—, g., Indonezja, 240d no18
Sexbierum, Holandia, 114 B6
Seyad, Ouād—, rz., Maroko, 281 F2-3
Seyda, NRD, 102 H15
Seydhisfjördhur, Islandia, 124 C12
Seydişehir, Turcja, 265 D4
Seyhan, rz., Turcja, 265 D6, 143 F24
Seyhan (miasto, Turcja) → Adana
Seyitgazi, Turcja, 265 C4, 143 E22
Seyitli, Turcja, 145 g10
Seymour, Australia, 373 F5
Seymour, Republika Południowej Afryki, 290a E7
Seymour, Stany Zjedn., 313 F5
Seymour, Stany Zjedn., 317 E9
Seymour, Stany Zjedn., 318 i6, 309 E7
Seymour, Stany Zjedn., 320 F3, 329 G21
Seymour River, rz., Kanada, 304 de26
Seyne-sur-Mer, La—, Francja, 144 g8, 138 i12, 141 C9
Seynod, Francja, 160 g16
Seyring, Austria, 168 ab2
Seyssel, Francja, 138 G12
Sez, Etiopia, 279 E2
Sežana, Jugosławia, 168 n15, 163 D2
Sézanne, Francja, 113 G4, 137 D10
Sezemice, Czechosłowacja, 97 C9
Sezimbra, Portugalia, 149 F2
Sezimovo Ústí, Czechosłowacja, 97 E7
Sezze, Włochy, 153 G8
Sędki, Polska, 86 D18
Sędziejowice, Polska, 89 B10
Sędziejowice, Polska, 90 D13
Sędzin, Polska, 85 F11
Sędziszław, Polska, 92 p18
Sędziszów, Polska, 90 D12
Sędziszów, Polska, 90 E15, 82 F21
Sękocin, Polska, 91 c2
Sękowa, Polska, 90 F14
Sępie Wzgórze, Polska, 92 e5
Sępolno, Polska, 91 s22
Sepolno Wielkie, Polska, 85 D7
Sępopol, Polska, 86 C16
Sępopolska, Nizina—, niz., Polska, 86 C15-16
Sępólno Krajeńskie, Polska, 85 E9, 82 C17
Sfaks → Şafāqis
Sfaktēría, w., Grecja, 175 G14
Sfāqs → Şafāqis
Sferracavallo, Włochy, 154 d17
Sferro, Włochy, 145 m13
Sfinks → Abū Ghūl
Sfîntu-Gheorghe, Rumunia, 170 F12
Sfîntu-Gheorghe, Rumunia, 170 H14
Sfîntu-Gheorghe, Rumunia, 170 H20
Sfîntul Gheorghe, Braţul—, rz., Rumunia, 170 GH19-20
Shab, Esh—, źr., ZRA, 274 D11
Shabaka, Ash—, Irak, 266 G10
Shabani, Rodezja, 293 H4, 292 G6
Shabaozi, Chiny, 231 C9
Shabestar, Iran, 261 B2
Shabrāmant, ZRA, 275 i24
Shabuchuhe, rz., Chiny, 254 E11
Shabunda, Kongo (Kinshasa), 291 C5
Shabwa, Protektorat Arabii Południowej, 257 F6
Shache (Jarkend), Chiny, 223 D2
Shacheng, Chiny, 231 B3, 227 A7
Shackleton, stacja badawcza, Antarktyda, 66 33
Shackletona, Góry—, g., Antarktyda, 66 31-32
Shackletona, Lodowiec Szelfowy—, lod., Antarktyda, 66 20
Shade Mountain, g., Stany Zjedn., 331 ac2-5, 332 A4-5
Shādegān, Iran, 261 F4
Shadi, Chiny, 228 H7
Shādi Kaur, rz., Pakistan, 262 i11
Shadian, Chiny, 231 G2
Shādkām, rz., Iran, 261 F6
Shadle, Stany Zjedn., 331 b5
Shadong, Chiny, 215 F6
Shadqum, Arabia Saudyjska, 266 J13
Shadui, Chiny, 234 m13
Shaduzup, Birma, 250 C9
Shadwān, Gezīra—, w., ZRA, 278 E6, 265 i6, 275 C12
Shadwell, Stany Zjedn., 332 C3
Shafā Rūd, Iran, 261 C4
Shafter Mountain, g., Stany Zjedn., 330 A4
Shafter, Stany Zjedn., 330 F5
Shaftesbury, Wielka Brytania, 133 C8
Shafu, Chiny, 234 m13
Shag, Skały—, w., Ocean Atlantycki, Morze Scotia, 66 34
Shagamu, Nigeria, 286 F12
Shagang, Chiny, 231 B10
Shagang, Chiny, 234 m16
Shagedu → Zhungeerqi
Shageluk, Stany Zjedn., 303 F9
Shaghab, Esh—, ZRA, 278 G5
Shāghātta, Pakistan, 256 D4
Shāghūr, Jordania, 146 k7
Shagou, Chiny, 232 i7
Shagoucun, Chiny, 234 a1
Shagūn, Iran, 261 H8
Shāh Gūlak, Kūh-e—, g., Iran, 261 D4
Shāh Jahān, Kūh-e—, g., Iran, 261 C8-9
Shāhābād, India, 255 E4, 253 F6, 249 C5
Shāhabād, India, 252 C3, 249 E5
Shāhābād, India, 252 C4
Shāhābād, India, 255 B1, 253 D5, 249 B5
Shāhābād, India, 255 D4
Shāhabād, India, 255 G2, 253 G5
Shāhābād-e Gharb, Iran, 261 D3
Shāhāda, India, 253 i4
Shahan, Wādī—, ued, Protektorat Arabii Południowej, 258 F7
Shahāpur, India, 252 B1
Shāhbandar, Pakistan, 262 i13
Shāhbāzpur, rz., Pakistan, 256 G5
Shāhdād, Iran, 261 F8
Shāhdād, Namakzār-e—, soln., Iran, 261 F8-9
Shāhdādkot, Pakistan, 262 H13, 249 C3
Shāhdādpur, Pakistan, 262 i14
Shāhdārā, India, 254 c19
Shāhdara, India, 255 D2
Shahdol, India, 253 H7, 249 D6
Shahe, Chiny, 231 B4
Shahe, Chiny, 231 F2, 227 C7
Shahe, Chiny, 231 E7, 227 C9
Shahe, Chiny, 231 G4
Shahe, Chiny, 232 J5
Shahe, Chiny, 234 k13
Shahe, rz., Chiny, 227 E6
Shahe, rz., Chiny, 231 C10
Shahe, rz., Chiny, 231 D2
Shahe, rz., Chiny, 231 E2
Shahe, rz., Chiny, 231 E5
Shahe, rz., Chiny, 231 F2
Shahe, rz., Chiny, 232 i3, 227 E7
Shahe, rz., Chiny, 232 i6
Shaheqiao, Chiny, 231 D4
Shahezi, Chiny, 233 C7
Shāhgañj, India, 255 F7, 253 F8
Shāhgarh, India, 253 F1
Shahḩāt (Cyrena), Libia, 274 B10, 143 H17
Shāhī, Iran, 261 C6
Shahīdān, Irak, 266 D11
Shāhīndezh, Iran, 261 C3
Shāhjahānpur, India, 255 E4, 253 F6, 249 C5
Shāhjūī, Afganistan, 262 E13
Shahousuo, Chiny, 231 B8
Shahpur, India, 252 C3
Shāhpur, India, 253 H5
Shāhpūr, Iran, 261 G5
Shāhpūr, Iran, 261 B2
Shāhpur, Pakistan, 253 C3
Shāhpūr, ruiny, Iran, 261 G5
Shāhpurā, India, 253 G4
Shahr-e Bābak, Iran, 261 F7
Shahr-e Rey, Iran, 261 D5
Shahr-i Munjān, Afganistan, 262 CD15
Shahr Kord, Iran, 261 E5
Shāhreẓā, Iran, 261 E5
Shāhrig, Pakistan, 262 F13, 249 B3
Shāhrūd, Iran, 261 C7
Shāhsavār, Iran, 261 C5
Shāhū, Kūh-e—, g., Iran, 261 D3
Shāhuvādī, India, 252 C1
Shāhvār, Kūh-e—, g., Iran, 261 C7
Shahzād, rz., India, 255 GH3
Shāhzādpur, Pakistan, 256 E4
Shāhzand, Iran, 261 E4
Sha'īb al-Wallij, ued, Irak, 265 F8
Sha'īb Ḥasb, ued, Irak, 266 G10
Shāhistagañj, Pakistan, 256 E6, 254 G12
Sha'īt, Wādī—, ued, ZRA, 278 H6
Shājāpur, India, 253 H5, 249 D5
Shajianzi, Chiny, 235 B2
Shajingou, Chiny, 216 G5
Shajingzi, Chiny, 227 C2
Shakaga-dake, g., Japonia, 237 F3
Shakarpur, India, 254 d19
Shake, Chiny, 254 D12
Shakeng, Chiny, 233 D2
Shaki, Nigeria, 286 E12
Shakopee, Stany Zjedn., 327 D1
Shakotan-hantō, ptw., Japonia, 240a D2, 215 G10-11
Shakotan-misaki, przyl., Japonia, 240a D2, 215 G11
Shaks, Ras—, przyl., Etiopia, 279 C5
Shaktī, India, 253 H8
Shaktolik, Stany Zjedn., 303 F8
Shāl, Iran, 261 D4
Shala, jez., Etiopia, 279 G4, 275 G13
Shalampod, Somalia, 275 H14
Shalamulunhe, rz., Chiny, 224 C9
Shalan, Chiny, 215 F5
Shalar, rz., Irak, 266 E11-12
Shaleitiandao, w., Chiny, 231 C6-7
Shaler Mountains, g., Kanada, 303 D18-19
Shaleshanto, Botswana, 292 F4
Shalfleet, Wielka Brytania, 132 h19
Shalford, Wielka Brytania, 132 f9
Shalihe, rz., Chiny, 234 l15
Shālima, ZRA, 278 A3
Shaling, Chiny, 231 A10
Shalinghe, Chiny, 233 D2
Shalingzhen, Chiny, 227 B5
Shalingzi, Chiny, 231 B2
Shallotte, Stany Zjedn., 332 H3
Shallow Creek, rz., Stany Zjedn., 333 de6
Shallow Lake, Kanada, 328 D13
Shallūfa, Esh—, ZRA, 146 c3, 278 B5
Sha'm, Ash—, Oman, 261 H8, 258 D8
Shām, Bādiyat ash— (Pustynia Syryjska), pust., Syria, Irak, Jordania, Arabia Saudyjska, 265 F7-9
Shām, Jabal ash—, g., Oman, 258 E8
Shāma, Ash—, fizj., Arabia Saudyjska, 265 G8, 257 C4
Shamalān, Afganistan, 262 F12
Shamālīya, Muḥīriyat esh— (Prowincja Północna), adm., Sudan, 279 B1-2
Shamattawa, Kanada, 300 G7
Shāmbē, Sudan, 274 G12
Shambo, Etiopia, 279 F3
Shamgong Dzong, Bhutan, 256 B5
Shamil, Iran, 261 H8
Shāmīya, Ash—, Irak, 266 G11
Shāmiya, Ash—, pust., Irak, 266 G12
Shāmlī, India, 255 C2, 253 E5
Shammar, Jabal—, g., Arabia Saudyjska, 266 i9-10, 257 D4-5
Shamo, Etiopia, 279 F4
Shamokin, Stany Zjedn., 331 a6, 329 H18
Shamokin Creek, rz., Stany Zjedn., 331 a6
Shamokin Dam, Stany Zjedn., 331 a5
Shamokin Island, w., Stany Zjedn., 331 a5-6
Shamokin Mountain, g., Stany Zjedn., 331 a4-5
Shamrock, Stany Zjedn., 318 H5
Shamsābād, India, 255 E3
Shamsān, Jabal—, g., Federacja Arabii Południowej, 258 k24
Shamva, Rodezja, 293 F4, 291 F6
Shan, adm., Birma, 245 B3-4
Shanāwīya, Esh—, ZRA, 278 C4
Shanbazhen, Chiny, 224 C8
Shanchengzhen, Chiny, 233 D6
Shandan, Chiny, 223 D7
Shandianhe, rz., Chiny, 233 D1
Shandon, Stany Zjedn., 330 F4
Shandon, Wielka Brytania, 132 a1
Shandongbandao (Półwysep Szantuński), ptw., Chiny, 231 E8-10, 227 C10-11, 224 D11
Shandongsheng (Szantung), adm., Chiny, 231 F4-7, 227 C8-9, 224 D10
Shanfangbao, Chiny, 231 B2
Shangalowe, Kongo (Kinshasa), 293 C2, 291 E5
Shangani, Rodezja, 293 G3
Shangani, rz., Rodezja, 293 G2, 291 F5
Shangbahe, Chiny, 232 L3
Shangbarengou, Chiny, 215 G5
Shangcai, Chiny, 232 i2, 227 E7
Shangcang, Chiny, 231 C5
Shangcheng, Chiny, 232 K3, 227 F7
Shangchuandao, w., Chiny, 228 K6
Shangdu, Chiny, 224 C9
Shangev Tiev, Nigeria, 287 F15
Shangfangmen, Chiny, 234 d5
Shanggang, Chiny, 232 i7
Shanggao, Chiny, 228 G7
Shangguancun, Chiny, 231 G2
Shanggulin, Chiny, 231 D5
Shanghai (Szanghaj), miasto, adm., Chiny, 234 h10-11, 232 K9, 227 F10, 224 E11
Shanghang, Chiny, 228 i8, 224 F10
Shanghe, Chiny, 231 E5, 227 C8
Shanghekou, Chiny, 235 C1, 233 E6
Shanghu, jez., Chiny, 234 i7
Shanghuangqi, Chi

Sherman Ridge, wzg., Stany Zjedn., 331 c3
Sherpur, Pakistan, 256 D5, 254 G12, 250 C8
Sherpur, Pakistan, 256 E4, 254 G11
Sherrard, Stany Zjedn., 327 G4
Sherridon, Kanada, 304 G20
Shertallai, India, 252 G3
Sherwood, Stany Zjedn., 314 b15
Sherwood, Stany Zjedn., 317 A5
Sherwood, Stany Zjedn., 319 E4
Sheshāchalam, wzg., India, 252 D3-4
Sheshan, w., Chiny, 232 K10
Shetland Islands (Szetlandy), w., adm., Wielka Brytania, 127 AB9-10
Shetucket River, rz., Stany Zjedn., 320 E5
Shētūlīm, Izrael, 146 k5
Sheu, India, 253 F2
Sheung Shui [Shangshui], Hongkong, 234 i15
Shevāray Pahādiyāh, g., India, 252 EF4
Shevgaon, India, 252 B2, 249 E5
Shexian, Chiny, 231 F1, 227 C6
Shexian, Chiny, 232 M6, 227 G9
Sheyang, Chiny, 232 i8, 227 E10
Sheyanghe, rz., Chiny, 232 i7-8, 227 E9-10
Sheyanghekou, fizj., Chiny, 232 i8
Sheyanghu, jez., Chiny, 232 i7
Sheyenne River, rz., Stany Zjedn., 317 B7, 309 B7
Sheykh Fadl, Esh—, ZRA, 278 D3
Sheykh Marzūq, Esh—, ZRA, 278 F4
Sheykh Sho'eyb, w., Iran, 261 H6
Sheyuan, Chiny, 234 i13
Shiant Islands, w., Wielka Brytania, 127 D5
Shiawassee River, rz., Stany Zjedn., 328 E10
Shiba, Chiny, 232 J6
Shiba, Japonia, 240b D1
Shibaertai, Chiny, 231 A2
Shibām, Protektorat Arabii Południowej, 257 F6
Shibamura, Japonia, 240b A2
Shibanhe, rz., Chiny, 232 KL3
Shibanjing, Chiny, 223 C6
Shibar Kotal, przeł., Afganistan, 262 D14
Shibarghān, miasto, adm., Afganistan, 262 C12
Shibata, Japonia, 238 B12, 216 J10
Shibecha, Japonia, 240a D6, 215 G13
Shibetsu, Japonia, 240a C4, 215 F12
Shibetsu, Japonia, 240a D7, 215 G13
Shibetsu-gawa, rz., Japonia, 240a D6-7
Shibiga, Birma, 250 C9
Shibiga (Shibi Ga°), Birma, 254 F15
Shibin, Chiny, 228 H4
Shibīn el-Kōm, ZRA, 278 B4, 265 G4, 143 i22, 274 B12
Shibīn el-Qanāṭir, ZRA, 278 B4
Shibukawa, Japonia, 238 C12, 216 J10
Shibuqishankou, przeł., Chiny, 255 A4
Shibushi, Japonia, 237 H4, 216 M6
Shibutami, Japonia, 240a H3
Shibuya-ku, Japonia, 240b C2
Shicheng, Chiny, 228 H8
Shicheng, Chiny, 235 C1
Shichengdao, w., Chiny, 231 C11, 233 F5
Shichinohe, Japonia, 240a G3
Shichiyo Islands, w., Powiernicze Wyspy Pacyfiku, Wyspy Truk, 379 f4
Shickshinny, Stany Zjedn., 329 G18
Shicun, Chiny, 231 E6
Shidai, Chiny, 232 L5, 227 F8
Shidao, Chiny, 231 F10, 227 C11
Shido, Japonia, 237 E7
Shiducun, Chiny, 231 C3
Shieldhill, Wielka Brytania, 132 b5
Shierdaogou, Chiny, 235 B4
Shifā', Jabal ash—, g., Arabia Saudyjska, 265 H16-7
Shifang, Chiny, 227 F2, 223 E7
Shifnal, Wielka Brytania, 131 F4
Shifoyo, Chiny, 231 B11
Shifu, Chiny, 231 F7
Shifuohu, jez., Chiny, 254 D8
Shiga, adm., Japonia, 238 D8-9
Shigang, Chiny, 232 J8
Shigangmen, Chiny, 234 g10
Shigo, rz., India, 253 B4-5
Shigu, Chiny, 232 H1
Shihe, rz., Chiny, 232 J2
Shihr, Ash—, Protektorat Arabii Południowej, 257 G6
Shihu, Chiny, 234 k14
Shihuanzhen, Chiny, 215 F5
Shihugou, Chiny, 235 B2
Shihūḥ, g., Oman, 261 H8
Shijaku, Albania, 175 B12
Shijiakou, Chiny, 231 E6, 227 C9
Shijiao, Chiny, 228 K5
Shijiawang, Chiny, 232 L2
Shijiazhuang (Szyciaczuang), Chiny, 231 D2, 227 B7, 224 D9
Shijiuhu, jez., Chiny, 232 K6-7, 227 F9
Shikabe, Japonia, 240a E2
Shikan, Jebel—, g., Jordania, 146 i7
Shikang, Chiny, 228 K4
Shikaoi, Japonia, 240a D4
Shikarpur, India, 252 D2
Shikārpur, India, 255 E9, 254 F9
Shikārpur, India, 255 D3
Shikārpur, Pakistan, 262 H14, 249 C3
Shiki, Japonia, 240b B1
Shiki Islands, w., Powiernicze Wyspy Pacyfiku, Wyspy Truk, 379 f4
Shikohābād, India, 255 E3, 253 F6
Shikoku (Sikoku), w., Japonia, 237 F6-7, 216 L7
Shikoku-sammyaku, g., Japonia, 237 F5-7
Shikotsu-ko, jez., Japonia, 240a E3
Shīlagh Rūd, rz., Afganistan/Iran, 262 FG10
Shilchar, India, 254 G13, 250 D8
Shiliangji, Chiny, 232 i3
Shiliguri, India, 256 C3, 254 F11, 250 C7
Shilimiao, Chiny, 227 B3
Shilin (Kamienny Las), fizj., Chiny, 228 i3-5, 224 FG8-9
Shiling, Chiny, 233 D6
Shilipu, Chiny, 227 F6
Shiliugu, Chiny, 232 H3
Shiliusuo, Chiny, 231 G7
Shilla, g., India, 253 C6
Shillave, Etiopia, 279 G7, 275 G14
Shillington, Stany Zjedn., 319 B5
Shillong, India, 256 D6, 254 G12, 250 C8
Shiloh, Stany Zjedn., 319 D6
Shilong, Chiny, 234 k14, 228 J6, 224 G9
Shilong, Chiny, 228 J4
Shilou, Chiny, 227 C5
Shilou, Chiny, 234 i13
Shilton, Wielka Brytania, 131 G8
Shilu, Chiny, 228 L4
Shima-hantō, płw., Japonia, 238 E9-10
Shimabara, Japonia, 237 G3, 216 L6
Shimabara-hantō, płw., Japonia, 237 G3
Shimada, Japonia, 238 E11
Shimadadai, Japonia, 240b B4
Shimajima, Japonia, 238 C10
Shimama, Japonia, 237 i3
Shimando-gawa, rz., Japonia, 237 F5
Shimane, adm., Japonia, 237 E5
Shimane-hantō, płw., Japonia, 237 D5-6
Shimanoura-shima, w., Japonia, 237 G4-5
Shimber Barris, g., Somalia, 275 F15
Shimen, Chiny, 227 G5
Shimen, Chiny, 231 C6
Shimenzhai, Chiny, 231 B7
Shimenzi, Chiny, 231 B3
Shimenzi, Chiny, 233 A4
Shimian, Chiny, 230 Górnictwo
Shimizu, Japonia, 238 D11, 216 K10
Shimizu, Japonia, 240a D4, 215 G12
Shimminato, Japonia, 238 C10
Shimo-Furano, Japonia, 240a D4
Shimo-Izumi, Japonia, 240b D4
Shimo-Karasuda, Japonia, 240b D3
Shimo-Kashio, Japonia, 240b D1
Shimo-Kawai, Japonia, 240b D1
Shimo-Koshiki-shima, w., Japonia, 237 H2-3
Shimo-Sasame, Japonia, 240b B1
Shimo-Senkawa, Japonia, 240b C1
Shimo-Shakujii, Japonia, 240b B1
Shimo-Utsusumi, Japonia, 240b F4
Shimo-Yamaguchi, Japonia, 240b E1
Shimo-Yūbetsu, Japonia, 240a C5, 215 F12
Shimoasō, Japonia, 238 D10
Shimoda, Japonia, 238 E11, 216 K10
Shimoda, Japonia, 237 G5
Shimodate, Japonia, 238 C12
Shimoichiba, Japonia, 240b B4
Shimokawa, Japonia, 240a C4
Shimokita-hantō, płw., Japonia, 240a F2-3
Shimokōri, Japonia, 240b D4
Shimoni, Kenia, 291 C7
Shimonita, Japonia, 238 C11
Shimono-shima, w., Japonia, 237 E2, 216 K5
Shimonosato, Japonia, 240b E1
Shimonoseki, Japonia, 237 F3, 216 K6
Shimonoseki-kaikyō, cieśn., Japonia 237 EF3
Shimosato, Japonia, 240b B1
Shimoseki, Japonia, 238 A12
Shimotsuma, Japonia, 238 C12
Shimoyata, Japonia, 240b D4
Shimsha, rz., India, 252 E3
Shin, Loch—, jez., Wielka Brytania, 127 C7
Shināfīya, Ash—, Irak, 266 G11
Shinagawa-ku, Japonia, 240b C2
Shinagawa-wan, zat., Japonia, 240b C2-3
Shinan, Chiny, 228 J4
Shinano-gawa, rz., Japonia, 238 B11, 216 J10
Shināṣ, Oman, 261 i8, 258 E8
Shīndand [Sabzavār], Afganistan, 262 E11
Shindō, Japonia, 238 E9
Shinta, rz., Etiopia, 279 D2-3
Shing Shi Mun, cieśn., Hongkong, 228 b14
Shingbe, Bhutan, 256 B6
Shingbwiyang, Birma, 254 F15
Shinglang, g., Afganistan, 262 F13
Shinglehouse, Stany Zjedn., 328 G16
Shingleton, Stany Zjedn., 327 B8
Shingū, Japonia, 238 F8, 216 L8
Shingū, Japonia, 237 E7
Shinji-ko, jez., Japonia, 237 D5-6
Shinjō, Japonia, 240a i2, 216 i11
Shinjō, Japonia, 240b C1
Shinjuku-ku, Japonia, 240b B2
Shinjuku-wan, zat., Japonia, 240b E1
Shinkafe, Nigeria, 286 C14
Shinkaī, Afganistan, 262 F13
Shinkolobwe, Kongo (Kinshasa), 293 C2, 291 E5
Shinmau Sun [Tavoy Point], przyl., Birma, 245 F4
Shinnecock Bay, zat., Stany Zjedn., 320 G5
Shinnston, Stany Zjedn., 332 B1
Shinobe, Japonia, 240b E3
Shinoha, Japonia, 240b A2
Shinonoi, Japonia, 238 C11, 216 J10
Shinryū, Japonia, 240a D6
Shinshiro, Japonia, 238 E10, 216 K9
Shintokū, Japonia, 240a D4
Shinumo Amphitheater, dol., Stany Zjedn., 333 i13
Shinumo Creek, rz., Stany Zjedn., 333 i13
Shinyanga, Tanzania, 291 C6
Shiobara, Japonia, 238 C12
Shioda, Japonia, 240b C4
Shiogama, Japonia, 238 A14, 216 i11
Shiojiri, Japonia, 238 C10, 216 J9
Shiokawa, Japonia, 238 B12
Shiono-misaki, przyl., Japonia, 238 F8, 216 L8
Shionoha, Japonia, 238 E9
Shionomachi, Japonia, 238 A12
Ship Bottom, Stany Zjedn., 319 C8, 332 B7
Ship Shoal Island, w., Stany Zjedn., 319 H5, 332 D6
Shipai, Chiny, 234 i8
Shipbourne, Wielka Brytania, 132 i13
Shiping, Chiny, 231 F4, 227 C8
Shiping, Chiny, 223 G7
Shipki La, przeł., India/Chiny, 255 A3, 253 D6
Shipley, Wielka Brytania, 131 A6
Shipman, Stany Zjedn., 332 D3
Shippensburg, Stany Zjedn., 332 A4
Shippigan Island, w., Kanada, 300 i13
Shipping Port, Stany Zjedn., 311 Energetyka
Shiprock, Stany Zjedn., 324 H9
Shipton, Wielka Brytania, 131 F3
Shipton under Wychwood, Wielka Brytania, 133 A9
Shipu, Chiny, 227 G10
Shiqi (Shigi°) [Zhongshan], Chiny, 234 i13, 228 J6, 224 G9
Shiqian, Chiny, 228 H4
Shiqiang, Chiny, 231 G4
Shiqiao → Panyu
Shiqiaotou, Chiny, 234 k14
Shiqu, Chiny, 223 E6
Shiquan, Chiny, 227 E4, 224 E8
Shiquanhe (Singi-kamba, Indus), rz., Chiny, 253 C7
Shīr Kūh, g., Iran, 261 F7
Shira, Tanzania, 294 g9
Shirahama, Japonia, 237 F8
Shirakāli, India, 252 F4
Shirakami-saki, przyl., Japonia, 240a F2
Shirakawa, Japonia, 238 B13, 216 J11
Shirako, Japonia, 240b B1
Shirama-yama, g., Japonia, 238 C10
Shiramine, Japonia, 238 C9
Shirane-san, g., Japonia, 238 C12, 216 J10
Shirane-san, g., Japonia, 238 D11
Shiranuka, Japonia, 240a E6, 215 G13
Shiraoi, Japonia, 240a E3
Shīrāz, Iran, 261 G6
Shirbīn, ZRA, 278 A4
Shire, reg., Etiopia, 279 C3-4
Shire, rz., Malawi, 293 E6
Shiretoko-hantō, płw., Japonia, 240a CD6-7, 215 F13
Shiretoko-misaki, przyl., Japonia, 240a C7, 215 F13
Shiribeshi, Japonia, 240 Górnictwo i energetyka
Shiribetsu-gawa, rz., Japonia, 240a E2
Shirikishinai, Japonia, 240a F3, 216 H11
Shiriuchi, Japonia, 240a F2
Shiriya, Japonia, 240a F3
Shiriya-saki, przyl., Japonia, 240a F3, 216 H11
Shirley, Stany Zjedn., 327 i9
Shirley Mills, Stany Zjedn., 329 C25
Shiro, Japonia, 240b B1
Shiroi, Japonia, 240b B4
Shiroi-Kido, Japonia, 240b B4
Shiroishi, Japonia, 238 B13, 216 J11
Shiroka, Albania, 162b g12
Shirone, Japonia, 238 B12
Shirotori, Japonia, 238 D9
Shirpur, India, 253 i4, 249 D4
Shirur, India, 252 B2, 249 E4
Shīrvān, Iran, 261 C8
Shīrvān, Iran, 261 E3
Shirwa, Lake → Chilwa, Lake—
Shisangong, Chiny, 234 c4
Shisanjiantang, Chiny, 223 C5
Shishaldin Volcano, g., Stany Zjedn., Aleuty, 214 F13
Shishmaref, Stany Zjedn., 303 E7
Shishmaref Inlet, zat., Stany Zjedn., 303 E7
Shishou, Chiny, 227 G6
Shitan, Chiny, 234 k14
Shithātha, Irak, 266 F10
Shitouhe, Chiny, 215 F5
Shitouju, Chiny, 232 L3
Shitousha, w., Chiny, 234 g11
Shitunwei, Chiny, 231 A9
Shiv, rz., India, 254 a17
Shivagangā, India, 252 G4
Shivagangā, g., India, 252 E3
Shivālak Parvat (Sziwalik), g., India, Nepal, 253 CF4-8, 249 BC5-6
Shivamogā, India, 252 E2, 249 F5
Shivanāth, rz., India, 253 i8, 249 D6
Shivarājpur, India, 255 F5
Shivasamudra Dwīp, w., India, 252 E3
Shivhar, India, 255 F10
Shivnārāyan, India, 253 i8
Shivpuri, India, 255 G2, 253 G5, 249 C5
Shivwits Plateau, wyż., Stany Zjedn., 324 H7
Shiwa Ngandu, Zambia, 293 C4
Shiwan, Chiny, 234 i13
Shiwandashan, g., Chiny, 228 K3-4
Shiwasamudra, India, 248 Gospodarka
Shiwudaogou, Chiny, 235 B4
Shiwuzhuzi, Chiny, 235 C2
Shixia, Chiny, 231 B5
Shixing, Chiny, 228 i7
Shixuetuo, w., Chiny, 231 C6-7
Shizhangzi, Chiny, 231 B7
Shizhong, Chiny, 234 m15
Shizhu, Chiny, 227 F4
Shizigou, Chiny, 227 E4
Shizilin, Chiny, 234 g10
Shizilu → Junan
Shiziyang, fizj., Chiny, 234 i14
Shizugawa, Japonia, 240a i3, 216 i11
Shizuishan, Chiny, 227 B3
Shizuki, Japonia, 237 E7
Shizukuishi, Japonia, 240a H3
Shizunai, Japonia, 240a E4
Shizuoka, miasto, adm., Japonia, 238 E11, 216 K10
Shjarrah, Jordania, 146 p13
Shkodra (Szkodra), miasto, adm., Albania, 162b g13, 175 A12, 142 C16
Shkodrës, Liqeni i— (Jezioro Szkoderskie), jez., Albania/Jugosławia, 162b g12, 163 G7-8, 142 C16
Shkumbini, rz., Albania, 175 B12
Shlighigh, Cuan—, zat., Irlandia, 128 G2-3
Shō-Tombetsu, Japonia, 240a C4
Shoa, adm., Etiopia, 279 F3-4
Shoa Gimirra → Mizan Tafari
Shoal Bay, zat., Nowa Zelandia, 375 a11
Shoal Cape, przyl., Australia, 372 d5
Shoalhaven Bight, zat., Australia, 373 E8
Shoals, Stany Zjedn., 313 F4
Shoals, Isles of—, w., Stany Zjedn., 320 C8
Shōbara, Japonia, 237 E6, 216 K7
Shōdo-shima, w., Japonia, 237 E7, 216 K8
Shoebury Ness, przyl., Wielka Brytania, 132 d15
Shoeburyness, Wielka Brytania, 132 d15
Shoeheel Creek, rz., Stany Zjedn., 332 G2
Shoemakersville, Stany Zjedn., 319 A5, 332 A6
Shogali, Etiopia, 279 E2
Shokambetsu-dake, g., Japonia, 240a D3
Shokotsu, Japonia, 240a C5
Shola, Etiopia, 279 G3
Shōmrōn (Samaria), reg., Jordania, 146 j6-7
Shongar Dzong, Bhutan, 256 B6, 254 F12
Shonian Harbor, zat., Powiernicze Wyspy Pacyfiku, Wyspy Palau, 379 c1
Shor, India, 253 C5
Shorak, Afganistan, 262 D12
Shoranur, India, 252 F3
Shorāpur, India, 252 C3, 249 E5
Shore View, Stany Zjedn., 321 D1-2
Shoreham by Sea, Wielka Brytania, 134 C12
Shortland, w., Wyspy Salomona, 380 q22
Shortsville, Stany Zjedn., 328 F17
Shorwell, Wielka Brytania, 132 h19
Shosambetsu, Japonia, 240a C3
Shoshone, Stany Zjedn., 323 E6
Shoshone Geyser Basin, fizj., Stany Zjedn., 333 f4
Shoshone Lake, jez., Stany Zjedn., 333 f4-5
Shoshone Mesa, wyż., Stany Zjedn., 323 F5
Shoshone Mountains, g., Stany Zjedn., 323 E9
Shoshone Mountains, g., Stany Zjedn., 330 AC7-8, 323 FG5, 309 CD3
Shoshone River, rz., Stany Zjedn., 323 D9
Shoshong, Botswana, 292 G5
Shoshoni, Stany Zjedn., 323 E9
Shotton, Wielka Brytania, 131 D1
Shotts, Wielka Brytania, 132 b5
Shouchang, Chiny, 227 G9
Shouguang, Chiny, 231 F6, 227 C9
Shouning, Chiny, 228 H9
Shouwangtan, Chiny, 231 B5
Shouxian, Chiny, 232 J4, 227 E8, 224 E10
Shouyang, Chiny, 227 C6
Shouyangshan, g., Chiny, 227 E4
Shouzhang, Chiny, 231 F3
Shōval, Izrael, 146 l5
Shovel Lake, Stany Zjedn., 327 B1
Show Low, Stany Zjedn., 324 i8
Showa, stacja badawcza, Antarktyda, 66 26
Showak, Sudan, 279 C2, 275 F13
Showell, Stany Zjedn., 319 F6
Shrāṅgavarapukōṭā, India, 252 B6
Shreve, Stany Zjedn., 328 H12
Shreveport, Stany Zjedn., 318 i9, 309 E8
Shrewsbury, Stany Zjedn., 320 D6
Shrewsbury, Wielka Brytania, 131 F3, 128 i9
Shrewton, Wielka Brytania, 133 B9
Shrī Mādhopur, India, 253 F4
Shrigoṅdeṅ, India, 252 B2
Shriharikotta, w., India, 252 E5
Shrīnagar, India, 253 B4, 249 B4
Shrīnagar, India, 255 B3
Shrinagar, Pakistan, 256 F5
Shriner Mountain, g., Stany Zjedn., 331 a2-3
Shrirāmpur, India, 256 G3, 254 H11, 250 D7
Shrirangam, India, 252 F4, 249 F5
Shrishailam, India, 252 C4
Shrivalliputtūr, India, 252 G3, 249 G5
Shrivardhan, India, 252 B1, 249 E4
Shrivenham, Wielka Brytania, 133 A9
Shropshire, adm., Wielka Brytania, 131 F2-3
Shropshire Union Canal, kan., Wielka Brytania, 131 E1-2, DE3-4, EF3-4
Shrub Oak, Stany Zjedn., 320 F2
Shuangcheng, Chiny, 233 C7, 224 B12
Shuangfeng [Yongfeng], Chiny, 228 H6, 224 F9
Shuangfeng, Chiny, 234 f9
Shuangfengdao, w., Chiny, 228 H10
Shuangfutu, Chiny, 232 i3
Shuanggou, Chiny, 227 E6
Shuanggou, Chiny, 232 H5
Shuanggou, Chiny, 232 i6
Shuanghatun, Chiny, 215 D5
Shuanghe, Chiny, 227 C4
Shuangjian, Chiny, 232 i4
Shuangjiang (Shuanjiang °), Chiny, 245 A4, 223 G6
Shuangliao, Chiny, 233 D5, 224 C11
Shuangling, Chiny, 232 L8
Shuangling, Chiny, 215 F5
Shuanglonglie, Chiny, 227 D4
Shuangmiaoji, Chiny, 231 F2
Shuangmiaoji, Chiny, 232 J4
Shuangmiaozi, Chiny, 231 A7
Shuangpai, Chiny, 228 i5
Shuangqiaoji, Chiny, 232 J4
Shuangquanzhen, Chiny, 233 B7
Shuangshan, Chiny, 231 B7
Shuangshanjie, Chiny, 233 D5
Shuangshanzi, Chiny, 231 B7
Shuangwang, Chiny, 231 C7
Shuangxi, rz., Chiny, 228 i9
Shuangyang, Chiny, 233 D6
Shuangyashan, Chiny, 215 E6, 224 B13
Shuangzha, Chiny, 234 d4
Shuangzihe, Chiny, 215 E5
Shuangzihe, rz., Chiny, 232 H2
Shuangzijiao, rafa, Chiny, Nanshaqundao, 241 B4
Shu'ayb, Ḥaḍūr—, g., Jemen, 279 C6-7, 257 F5
Shu'ayba, Ash—, Arabia Saudyjska, 266 i10, 257 D5
Shu'ayba, Ash—, Irak, 266 G12
Shubayḥ, źr., Arabia Saudyjska, 265 G8
Shubelik Mountains, g., Stany Zjedn., 303 E11-12
Shubrā, ZRA, 275 g25
Shubrā el-Khayma, ZRA, 278 B4
Shubrā Khīt, ZRA, 278 A3
Shubrā Wiṭ, Gebel—, g., ZRA, 146 c2
Shucheng, Chiny, 232 K4, 227 F8
Shudan, Chiny, 223 D3
Shugudali, Chiny, 215 B3
Shuhe, Chiny, 234 f11
Shuhe, rz., Chiny, 232 H6, 227 D9
Shuibao, Chiny, 231 C2
Shuidong, Chiny, 232 L6
Shuidongcun, Chiny, 232 L6
Shuifeng, zb., Chiny/KRLD, 235 C2
Shuihauling, Chiny, 232 L4
Shuijiahu, Chiny, 232 J5, 227 E8
Shuikou, Chiny, 228 H9
Shuikou, Chiny, 234 k16
Shuikoushan, Chiny, 228 H6
Shuilingshandao, w., Chiny, 231 G8, 227 D10
Shullipu, Chiny, 231 F4
Shuimoqipan, Chiny, 210 F9
Shuiquan, Chiny, 231 A7
Shuiyang, Chiny, 232 K6
Shuiyangjiang, rz., Chiny, 232 L6
Shuiye, Chiny, 231 F2
Shuizhai → Xiangcheng
Shuizhen, Chiny, 231 F3
Shulzhi, Chiny, 231 F2, 227 C7
Shujāābad, Pakistan, 253 E2, 249 C4
Shujālpur, India, 253 H5
Shuku, Japonia, 240b B4
Shukugawara, Japonia, 240b C1
Shulan, Chiny, 233 C7, 224 C12
Shulehe, rz., Chiny, 223 C5-6
Shullsburg, Stany Zjedn., 327 F4
Shulu, Chiny, 231 E3, 227 C7
Shumagin Islands (Wyspy Szumagina), w., Stany Zjedn., 303 GH8-9
Shumans, Stany Zjedn., 331 a7
Shumarinai, Japonia, 240a C4
Shunchang, Chiny, 228 H8
Shunde [Daliang], Chiny, 234 i13, 228 J6, 224 G9
Shūnet Nimrīn, Jordania, 146 k7
Shungnak, Stany Zjedn., 303 E9
Shunheji, Chiny, 232 H6
Shungi, Chiny, 231 B4
Shuoxian, Chiny, 227 B6
Shupīyan, India, 253 C4
Shuqrā', Federacja Arabii Południowej, 257 G6
Shūr, rz., Iran, 261 E9
Shūr, rz., Iran, 261 F7
Shūr, rz., Iran, 261 G6
Shūr, rz., Iran, 261 G7
Shūr, rz., Iran, 261 H7
Shūr, rz., Iran, 262 F10
Shūr Āb, Iran, 261 D5
Shūr Āb, rz., Iran, 261 F7
Shūr Gaz, Iran, 261 G9
Shūra, Ash—, Irak, 266 E10
Shurayk Murgān, Sudan, 279 D2
Shurayyir, źr., Arabia Saudyjska, 265 G8
Shurfa, Ash—, fizj., Arabia Saudyjska, 266 H9
Shuri, Riukiu, 240c F6
Shūsf, Iran, 262 F10
Shūsh, Iran, 261 E4
Shushan, Chiny, 232 K7
Shushanhu, jez., Chiny, 231 G4
Shushica, rz., Albania, 175 C12
Shūshtar, Iran, 261 E4
Shushuban (Skushuban °), Somalia, 275 F16
Shushui, Chiny, 231 G6
Shuswap Lake, jez., Kanada, 304 H17
Shutesbury, Stany Zjedn., 320 D5
Shuttleton, Australia, 373 D6
Shuyak Island, w., Stany Zjedn., 303 G10
Shuyang, Chiny, 232 H6, 227 D9, 224 E10
Shūzan, Japonia, 238 D8
Shuzenji, Japonia, 238 E11
Shwebo, Birma, 245 A2, 250 D9
Shwedaung, Birma, 245 C2, 250 E9
Shwegun, Birma, 245 D3
Shwegyin, Birma, 245 D3
Shweli Myit, rz., Birma, 245 A3, 250 D9
Shwemyo, Birma, 245 B3
Shwenyaung, Birma, 245 B3
Shyok, India, 253 B6, 249 B5
Shyok, rz., India, Pakistan, 253 B5
Shyopur, India, 253 G5, 249 C5
Si-an → Xi'an
Si Bai, Lam—, rz., Syjam, 245 E7
Si-ciang → Xijiang
Sia, Indonezja, 242 F8
Siabu, Indonezja, 246 L4
Siachen Muztāgh, g., India, Chiny, 253 B5
Siadło Dolne, Polska, 92 c1
Siadło Górne, Polska, 92 c1
Siagne, rz., Francja, 144 i13, 138 i13
Siagne, Canal de la—, rz., Francja, 144 i13-14
Siāh Band, g., Afganistan, 262 E11
Siāh Chaman, Iran, 261 C3
Siāh, Kūh—, g., Iran, 261 D5-6
Siāh Kūh, g., Iran, 261 D9
Siāhān, Kūh-i—, g., Pakistan, Iran, 262 GH11-12, 249 C2-3
Siāhgird, Afganistan, 262 C13
Siak Ketjil, Sungai—, rz., Indonezja, 246 L5
Siak, Sungai—, rz., Indonezja, 246 L5-6, 241 D2
Siaksriinderapura, Indonezja, 246 L6
Siaiejevskaja P'atina, ZSRR, 200 H16
Siālkot, Pakistan, 253 C4, 249 B4
Siālsuk, India, 254 H13
Siamen → Xiamen
Siāmrī, rz., India, 255 H4
Si'an, Chiny, 232 L7
Sianne, rz., Francja, 138 h23
Sianowskie, Jezioro—, jez., Polska, 93 c2
Sianów, Polska, 93 i13, 85 C6, 82 B16
Siantan, Pulau—, w., Indonezja, 246 K8, 241 D3
Siapo, Río—, rz., Wenezuela, 352 G10
Siargao, w., Filipiny, 242 C7
Siasconsel, Stany Zjedn., 320 F11
Siaškoton, ostrov—, w., ZSRR, Wyspy Kurylskie, 212 G16-17
Siátista, Grecja, 175 C14
Siaton, Filipiny, 242 C6
Siau, Pulau—, w., Indonezja, 242 D7
Šiauliai (Szawle), ZSRR, 197 G5, 187 i8, 179 D3
Siazan', ZSRR, 204 G15, 192 i15
Sib, rz., Pakistan, 256 E3
Sibā'i, Gebel es—, g., ZRA, 278 G7
Sibā'iya, Es—, ZRA, 278 G5
Sibaj, ZSRR, 207 D5, 205 G7
Sibakwa, Etiopia, 279 D4
Sibalaj, Pakistan, 256 F4
Sibanicú, Kuba, 338 C5
Šibanovskij, ZSRR, 201 G11
Sibayameer, jez., Republika Południowej Afryki, 290a B10
Šibbe, ZSRR, 206 i18, 210 F7
Sibbesse, NRF, 101 G9
Sibéal, Ceann—, przyl., Irlandia, 128 i1
Šibenik (Szybenik), Jugosławia, 162b d5, 163 F4, 142 C14
Siberut, Pulau—, w., Indonezja, 241 E1
Siberut, Selat—, cieśn., Indonezja, 241 E1
Sībgaṅj, Pakistan, 256 D4, 254 G11
Sibi, Mali, 285 C6
Sibi, Pakistan, 262 G13, 249 C3
Sibiči, ZSRR, 215 E8
Sibigo, Indonezja, 246 K2, 241 D1
Sibillini, Monti—, g., Włochy, 153 EF8
Sibin, Polska, 93 h16
Sibir'ačicha, ZSRR, 206 F5
Sibir'akova, ostrov—, w., ZSRR, 205 C11, 184 B8
Sibirskije Uvaly, wzg., ZSRR, 205 E9-12, 183 C7-9
Sibiti, Kongo (Brazzaville), 291 C2
Sibiu (Sybin), Rumunia, 169 F9, 143 B19
Sibnica, rz., Jugosławia, 163 a21
Sibolga, Indonezja, 246 L4, 241 D1
Siborongborong, Indonezja, 246 K4
Şibot, Rumunia, 169 F7
Sibpur, India, 254 I20
Sibpur, Pakistan, 256 E5
Sibret, Belgia, 113 E8
Šibřina, Czechosłowacja, 98 d30
Sībsā, rz., Pakistan, 256 G4
Sibsāgar, India, 254 F14
Sibson, Wielka Brytania, 131 F8
Sibu, Malezja, 241 D4
Sibuguey Bay, zat., Filipiny, 242 C6
Siburu, Selat—, cieśn., Indonezja, 241 E1
Sibutu, Malezja, 241 D4
Sibutu, Selat—, cieśn., 242 CD5
Sibuyan, w., Filipiny, 242 B6
Sibuyan Sea, m., 242 B6
Sibyatan, Gunung—, g., Indonezja, 246 K4
Šibyndy, ozero—, jez., ZSRR, 208 E12-13
Sic, Rumunia, 169 D8
Sicapoo, g., Filipiny, 242 A6
Sicasica, Boliwia, 358 G8, 343 G4
Sicayari, Mesa—, wyż., Kolumbia, 351 H7
Siccus River, rz., Australia, 370 F7
Sichang, Ko—, w., Syjam, 245 F5
Šichany, ZSRR, 202 A8
Sichonkino, ZSRR, 201 H5
Sichote-Alin', g., ZSRR, 215 CG7-10, 212 FH12-13, 184 DE14
Šichtovo, ZSRR, 199 F4
Sichuanpendi (Kotlina Syczuańska), kotl., Chiny, 227 F2-4, 223 EF7-8
Sichuansheng (Syczuan), adm., Chiny, 223 E7-8
Sicié, Cap—, przyl., Francja, 144 g8
Sicilia (Sycylia), w., Włochy, 154 K8-9, 142 F13-14
Sicilia, Canale di— (Cieśnina Sycylijska), cieśn., 154 K6-7, 142 F12-13
Sicilia, Mar di— (Morze Sycylijskie), m., 154 L7-8
Sickle Creek, rz., Stany Zjedn., 333 g6
Şiclău, Rumunia, 169 E3
Sicuani, Peru, 357 F6, 343 F3
Siculiana, Włochy, 152 Górnictwo
Siczang → Xichang
Šid, Jugosławia, 163 D8
Sidača, g., Jugosławia, 162b e7
Sidamo, adm., Etiopia, 279 H4-5
Sidaogou, Chiny, 235 B4
Sidatun, ZSRR, 215 F8
Sidcup, Wielka Brytania, 132 e12
Siddeburen, Holandia, 114 B9
Siddhavattam, India, 252 D4
Siddington, Wielka Brytania, 131 D5
Siddipet, India, 252 B4, 249 E5
Sideia, w., Australia, 379 u26
Sidel'kino, ZSRR, 200 G23
Sidér, Es—, Libia, 274 B9
Sidéradougou, Górna Wolta, 286 D8
Siderno Marina, Włochy, 154 J11
Sidērókastron (Sidērókaston °), Grecja, 173 G3, 176 B16, 143 D18
Síderos, Akrōtḗrion—, przyl., Grecja, Kreta, 176 H19, 143 G20
Šiderty, rz., ZSRR, 208 DE13, 209 d15
Sideville, Francja, 140 f6
Sidhaghatta, India, 252 E3
Sidhapur, India, 255 E3
Sidhaulī, India, 255 E5
Sīdhī, India, 255 H6, 253 G7
Sidhpur, India, 253 H3, 249 D4
Sīdī 'Abd er-Raḥman, Djebel—, g., Tunezja, 154 L5
Sīdī Aḥmadou, Algeria, 282 F9
Sīdī 'Alī (Cassaigne °), Algeria, 150 H12, 281 B8
Sīdī Barrānī, ZRA, 143 i19, 274 B11
Sīdī-Bel-Abbas (Sidi-Bel-Abbès °), Algeria, 281 C7, 141 G6, 273 A5
Sīdī Bennoūr, Maroko, 281 D3
Sīdī Boū el-Ḥasan, Tunezja, 275 f22
Sīdī Boū Haffa, Maroko, 145 b3
Sīdī Boū Haous, Algeria, 282 D9, 273 B6
Sīdī Boū Sa'īd, Tunezja, 275 e23
Sīdī Chiger, Maroko, 281 E3
Sīdī Daoud, Tunezja, 275 e23
Sīdī el-Ḥadj ed-Dīn, Algeria, 282 D8
Sīdī el-Hadj Zaoui, Algeria, 282 F10
Sīdī el-Hānī, Sebkhet—, soln., Tunezja, 282 C13
Sīdī Gābir, ZRA, 141 c31
Sīdī Ifnī, Ifni, 281 F2, 273 C3
Sīdī Ismā'īl, Maroko, 281 D3
Sidi Mohamd El Quenti, źr., Sahara Hiszpańska, 281 G2
Sīdī Mousa, Ouēd—, ued, Algeria, 282 G10
Sīdī Moussa, Maroko, 281 c18-19
Sīdī Naṣīr, Tunezja, 154 L4
Sīdī Qāsem, Maroko, 281 C5, 141 G4
Sīdī Ṣalāḥ, Maroko, 145 b3
Sīdī Sālim, ZRA, 278 A3
Sīdī Sīmān, Maroko, 281 C5, 141 G4
Sīdī Ṭla'a, Maroko, 281 E3
Sīdī 'Umar, Libia, 274 B10, 143 i19
Sīdī Yahia, Maroko, 281 C4
Sidikalang, Indonezja, 246 K4
Sidlaw Hills, wzg., Wielka Brytania, 127 E8-9
Sidley, Góra—, g., Antarktyda, 66 6
Sidlī, India, 256 C5, 254 F12
Sidmouth, Wielka Brytania, 133 C6, 128 K8
Sidmouth, Cape—, przyl., Australia, 370 B8
Sidnaw, Stany Zjedn., 327 B6
Sidney, Stany Zjedn., 328 H10, 313 E5
Sidney, Stany Zjedn., 317 B3
Sidney, Stany Zjedn., 317 E4, 309 C6
Sidney, Stany Zjedn., 329 F19
Sidney Lanier, Lake—, jez., Stany Zjedn., 314 H5
Sido, Mali, 285 D7
Sidoktaya, Birma, 245 B2
Sidorovka, ZSRR, 206 B3
Sidorovka, ZSRR, 208 D16
Sidorovo, ZSRR, 199 C12
Sidory, ZSRR, 202 C4
Sidra,

Silver Lake, jez., Stany Zjedn., 326 C3
Silver Peak Range, g., Stany Zjedn., 330 D7
Silver Pit, podwodn., 128 H12
Silver Run, Stany Zjedn., 319 C2
Silver Spring, Stany Zjedn., 314 ab16-17, 319 D2-3, 332 BC4-5
Silver Spring, Stany Zjedn., 319 B4
Silver Springs, Stany Zjedn., 330 B5
Silver Zone Pass, przeł., Stany Zjedn., 323 F6
Silverpeak, Stany Zjedn., 330 D7
Silverton, Australia, 373 C3, 370 F8
Silverton, Stany Zjedn., 323 D2
Silverton, Stany Zjedn., 324 H10
Silverton, Wielka Brytania, 133 C6
Silvertown, Stany Zjedn., 314 i5
Silverwater, Australia, 372 j11
Silves, Brazylia, 352 i13, 343 D6
Silves, Portugalia, 149 G3
Silveyra, Laguna—, jez., Argentyna, 359 D5
Silvianópolis, Brazylia, 364 F3
Silvícola, Timor Portugalski, 242 F7
Silvies River, rz., Stany Zjedn., 323 E4
Silvretta-Gruppe, g., Szwajcaria, 157 C9-10
Silwa Baḥarī, ZRA, 278 H5, 274 D12
Silwān, Jordania, 146 p13
Sim, ZSRR, 201 H7, 207 C4
Sim, ZSRR, 201 C7
Sim, rz., ZSRR, 201 H6, 207 C4
Sim, Berzekh—, przył., Maroko, 281 E3
Sima, ZSRR, 199 E11
Simākiya, Jordania, 146 l7
Simalur, Pulau → Simeulue, Pulau—
Şimand, Rumunia, 169 E3
Simanggang, Malezja, 241 D4
Simanovići, ZSRR, 198 F7
Šimanovsk, ZSRR, 215 B4, 211 F11, 180 D13
Simansih, Indonezja, 241 E1
Simao, Chiny, 245 A5, 223 G7
Simard, Lac—, jez., Kanada, 313 B8
Simav, Turcja, 176 D21, 143 E21, 265 C3
Simav, rz., Turcja, 176 D21, 265 C3, 143 E21
Simav dağ, g., Turcja, 176 D21
Simba, Kongo (Kinshasa), 291 B4
Simbach, NRF, 108 G16, 82 H13
Simbach, NRF, 108 F15
Simbal, Peru, 357 BC2
Šimbilik, ZSRR, 213 D10
Simbruini, Monti—, g., Włochy, 153 FG8
Simcoe, Kanada, 328 F14, 313 D7
Simcoe, Lake—, jez., Kanada, 328 D15, 313 C8, 300 J9-10
Simeiz, ZSRR, 194 c11, 196 i12
Simengaon, Nepal, 254 E8
Simensbråten, Norwegia, 123 o31
Simeria, Rumunia, 169 F7
Simeto, rz., Włochy, 154 K9
Simeulue [Simalur], Pulau— w., Indonezja, 246 K2-3, 241 D4
Simferopol', ZSRR, 194 b12, 196 i13, 191 G8, 179 E4
Simikot, Nepal, 253 E7
Simingshan, g., Chiny, 227 G10
Simiti, Kolumbia, 351 D6
Simitli, Bułgaria, 173 F3
Simiyu, rz., Tanzania, 291 C6
Simlā, India, 255 A2, 253 D5, 249 B5
Simla, India, 254 f21
Simla, Pakistan, 256 E4
Simlāpāl, India, 256 G2
Şimleu-Silvaniei, Rumunia, 169 C6
Simme, rz., Szwajcaria, 157 CD4
Simmelsdorf, NRF, 108 D12
Simmer, rz., NRF, 107 D4
Simmerath, NRF, 107 B2
Simmering, Austria, 168 b2
Simmern, NRF, 110 m14, 107 D5, 81 G7
Simmernkopf, g., NRF, 110 m14
Simmersdorf [Zymerojce], NRD, 102 H19
Simmi, rz., ZSRR, 215 D9
Simmie, Kanada, 323 B9
Simmler, Stany Zjedn., 330 F5
Simmon's Peninsula, ptw., Kanada, 299 C8
Simnas, ZSRR, 86 C21, 197 H5
Simojärvi, jez., Finlandia, 187 C10
Simojoki, rz., Finlandia, 187 CD9-10
Simola, Finlandia, 197 B10
Šimolino, ZSRR, 208 D15
Simon, Australia, 372 c6
Simonésia, Brazylia, 364 D6, 362 H5
Simoneti, ZSRR, 203 F8
Simonicha, ZSRR, 201 F3, 188 H23
Simonići, ZSRR, 198 H7
Šimonka, g., Czechosłowacja, 98 F20
Simonovo, ZSRR, 215 C4
Simonsberg, NRF, 109 A3
Simonshaven, Holandia, 115 j9
Simonstad [Simonstown], Republika Południowej Afryki, 290a F3
Simontornya, Węgry, 167 E6
Šimonys, ZSRR, 197 G7
Šimorskoje, ZSRR, 199 F13
Simpang, Indonezja, 241 D2
Simpang, Indonezja, 241 E2
Simpang-kanan, Sungai—, rz., Indonezja, 246 K3-4
Simpang-kiri, Sungai—, rz., Indonezja, 246 K3
Simplício Mendes, Brazylia, 361 A6, 344 E9
Simplon, Szwajcaria, 157 D6
Simplonpass (Przełęcz Simplon), przeł., Szwajcaria, 157 D6, 142 A11
Simpson [Arunta] Desert (Pustynia Simpsona), pust., Australia, 369 DE7, 365 F5
Simpson, Kap—, przył., Grenlandia, 299 D21
Simpson Park Mountains, g., Stany Zjedn., 330 B8, 323 FG5
Simpson Peninsula, ptw., Kanada, 299 E8
Simpson Strait, cieśn., Kanada, 299 E6
Simpsona, Pustynia → Simpson Desert
Simrishamn, Szwecja, 121 G12
Simsbury, Stany Zjedn., 320 E4
Šimsk, ZSRR, 198 A9, 187 G12
Simskaja, ZSRR, 201 G7
Simssee, jez., NRF, 108 H14
Simu Dzong, Bhutan, 256 B4
Simukwe, rz., Rodezja, 293 H3
Simušir, ostrov—, w., ZSRR, Wyspy Kurylskie, 212 G16, 184 E16
Simuszyr → Simušir, ostrov—
Sin-le-Noble, Francja, 140 k12, 113 D3
Sin-Tur, ozero—, jez., ZSRR, 201 C12
Sina, Peru, 357 F7
Sinā', Es— (Synaj), adm., ZRA, 278 C6-7, 265 G5-6
Sinā', Es— (Półwysep Synaj), ptw., ZRA, 278 C5-7, 265 H5-6, 143 J23, 274 C12
Sinabang, Indonezja, 246 K3, 241 D1
Sinadogo, Somalia, 275 G15
Sināfir, Jazīra—, w., Arabia Saudyjska, 278 E7
Sinaia, Rumunia, 170 G12
Sin'aja, rz., ZSRR, 197 F10, 187 H11
Sin'aja, rz., ZSRR, 211 D11
Sinajana, Guam, 379 m12
Sin'ak, ZSRR, 167 A14
Sinaloa, Meksyk, 335 E5
Sinaloa, adm., Meksyk, 335 EF5-6
Sinaloa, Río—, rz., Meksyk, 335 E5
Sinalunga, Włochy, 153 E6
Sinamaica, Wenezuela, 351 B7
Sinan, Chiny, 228 H4
Sinančа, ZSRR, 215 F8
Sinandrei, Rumunia, 169 F3
Sinandžu, KRLD, 235 D2
Sinapovo, Bułgaria, 173 E9
Sinara, rz., ZSRR, 201 F12, 188 H27
Sinasan, KRLD, 235 A7
Sinatle, ZSRR, 203 F9
Sin'avka, ZSRR, 196 F18
Sin'avka, ZSRR, 198 G5
Sināwan, Libia, 282 E13, 274 B8
Sinbangni, Korea Pd., 235 H5
Sinbhūm, reg., India, 254 H9
Sinbilāwayn, Es—, ZRA, 278 B4
Şinca-Nouă, Rumunia, 169 F11
Şinca-Veche, Rumunia, 169 F11
Şincai, Rumunia, 169 D9
Şincan, Turcja, 203 i3
Şincanlı, Turcja, 265 C4
Sincé, Kolumbia, 351 C5
Sinceleja, Kolumbia, 351 C5
Sinceny, Francja, 113 E3
Sinčhang, KRLD, 235 C5
Sinchiyacu, Peru, 351 i4
Sinčholli, KRLD, 235 E2
Sinčhŏn, KRLD, 235 E2
Sincorá, Serra do—, g., Brazylia, 361 D6
Sind, rz., India, 253 B4
Sinđagi, India, 252 C3
Sindal, Dania, 121 E8
Sindangan, Filipiny, 242 C6
Sindangbarang, Indonezja, 240d n16, 241 F3
Sindanglaja, Indonezja, 240d n16
Sinđanūr, India, 252 D3
Sinde, Zambia, 293 E4
Sindeja, ZSRR, 201 B11
Sindel, Bułgaria, 168 j11
Sindelfingen, NRF, 107 F8
Sindfeld, reg., NRF, 101 H7
Sindh, reg., Pakistan, 262 H14, 249 CD3
Sindh, rz., India, 255 F3, 253 F6, 249 C5
Sindh (Indus), rz., Pakistan, India, 262 i13, 249 D3
Sindhauli, India, 255 E4
Sindhu Sakhal Pradesh (Nizina Indu), niz., India, Pakistan, 253 CG1-3, 249 BD3-4
Sindhulī Garhi, Nepal, 255 E10, 254 F9
Sindi, ZSRR, 197 D6, 187 G9
Sındırgı, Turcja, 176 D21, 265 C3, 143 E21
Şindisi, ZSRR, 193 r17
Sindizkom [Yalnızçam], Turcja, 203 G8
Sindjai, Indonezja, 242 F6
Sindkhedā, India, 253 i4
Sindŏktong, Korea Pd., 235 G5
Sîndominic, Rumunia, 170 D12
Sindor, ZSRR, 188 E22
Sindphanā, rz., India, 252 B2
Sindri, India, 256 F1
Sindži-do, w., Korea Pd., 235 i3
Sindžŏli, KRLD, 235 B4
Šine-džinst, Mongolia, 223 C6
Šine-ider, Mongolia, 213 E5
Siné-Saloum, adm., Senegal, 285 B3
Sinegorskij, ZSRR, 202 F1, 192 F11
Sineje Morco, zaliv—, zat., ZSRR, 204 B15
Sinel'nikovo, ZSRR, 196 E14, 191 E8
Sinen'kije, ZSRR, 202 B6
Sinersig, Rumunia, 169 F4
Sines, Portugalia, 149 G3, 141 F2
Sines, Cabo de—, przyl., Portugalia, 149 G3
Sineşti, Rumunia, 170 C15
Sinevir, ZSRR, 195 E2
Sinevka, ZSRR, 196 C13
Sinezerki, ZSRR, 199 i6, 191 C8
Sinfāis, Portugalia, 149 C3
Sinfra, Wybrzeże Kości Słoniowej, 285 F8
Sing Buri, Syjam, 245 E5
Singa, Sudan, 279 D1, 275 F12
Singac, Stany Zjedn., 321 B2
Singac Brook, rz., Stany Zjedn., 321 B2
Singāhī, India, 255 D5, 253 E7
Singaingmyo, Birma, 245 B3
Singair, Pakistan, 256 F5, 254 H12
Singalli, Korea Pd., 235 F4
Singanallur, India, 252 F3
Singapore → Singapura
Singapur, państwo, 240d a1-2, 33-34 i28
Singapura [Singapore] (Singapur), Singapur, 240d a2, 246 L6, 241 D2
Singapura, Pulau—, w., Singapur, 240d a1-2
Singapura, Selat— (Cieśnina Singapurska), cieśn., 240d ab2-4, 246 L7, 241 D2-3
Singaradja, Indonezja, 240d o20, 241 F5
Singarem, India, 248 Gospodarka
Singatoka, Fidżi, 379 r18, 366 E9
Singen, NRF, 107 H7, 81 i8
Sîngeorgiu-de-Pădure, Rumunia, 169 E10
Sîngeorz-Băi, Rumunia, 169 C10
Singer Berg, g., Austria, 162a lm18
Singerberg, g., NRD, 100 j18
Sîngeru, Rumunia, 170 G13
Singi-kamba → Shiquanhe
Singida, Tanzania, 291 C6
Singitikós, Kólpos → Hagíou Órous, Kólpos—
Singiyā, India, 255 G11
Singje, KRLD, 235 E3
Singkawang, Indonezja, 246 L9, 241 D3
Singkep, Indonezja, 241 E2
Singkep, Pulau—, w., Indonezja, 241 E2-3
Singkil, Indonezja, 246 K3, 241 D1
Singkuang, Indonezja, 246 L4, 241 D1
Singleton, Australia, 369 D6
Singleton, Australia, 373 D8, 370 F10
Singleton, Wielka Brytania, 131 A2
Singleton, Wielka Brytania, 134 C11
Singleton [Ninghan], Mount—, g., Australia, 372 b3, 369 E3
Singö, w., Szwecja, 122 B16
Singola, rz., NRF, 108 G11
Síngos, ruiny, Grecja, 176 C16
Singoža, ZSRR, 208 G16
Singraoli, India, 253 G8
Singrimāri, India, 256 D4, 254 G11
Singu, Birma, 245 A3
Sinhapur, India, 253 i7, 249 D6
Sinharamullā, Cejlon, 252 a9
Sinhyng, KRLD, 235 C4
Sini vrăh, g., Bułgaria, 173 F7
Siniátsikon Óros, g., Grecja, 175 C14
Siniec, Polska, 93 k19
Sinij, chrebet—, g., ZSRR, 215 F7
Sinije Lip'agi, ZSRR, 196 B17
Sining → Xining
Sîniob, Rumunia, 169 C5
Siniscola, Włochy, Sardynia, 154 H4
Sinitevo, Bułgaria, 173 E5
Sinj, Jugosławia, 162b d7, 163 F5
Sinjajevina, g., Jugosławia, 163 FG8
Sinjang, KRLD, 235 D3
Sinjangni, Korea Pd., 235 F4
Sinjār, Irak, 266 D9
Sinjār, Jabal—, g., Irak, 266 D9
Sinjil, Jordania, 146 j6
Sinjsko polje, kotl., Jugosławia, 162b d7
Sinkāt, Sudan, 275 E13
Sinkehuel, Meksyk, 336 G14
Sinkelvik, Norwegia, 123 k23
Sinkiang-Ujgur → Xinjiangweiwuerzizhiqu
Sinking Creek, rz., Stany Zjedn., 331 a2
Sinking Spring, Stany Zjedn., 319 B4, 332 A5
Šinkovo, ZSRR, 198 C10
Sînmartin, Rumunia, 169 CD4
Sinmi-do, w., KRLD, 235 D1-2
Sînmihaiu-Romin, Rumunia, 169 F3
Sinn, rz., NRF, 107 C9
Sinnamary, Gujana Francuska, 353 E16
Sinnamary, rz., Gujana Francuska, 353 E16
Sinnar, India, 252 B2, 249 E4
Sinnersdorf, NRF, 110 d4
Sinnes, Norwegia, 121 D4
Sinni, rz., Włochy, 154 H11
Sînnicolau-Mare, Rumunia, 169 E2
Sinnjŏng, Korea Pd., 235 G5
Sinnūris, ZRA, 278 C3
Sinoe, rz., Liberia, 285 G6
Sinoe County, adm., Liberia, 285 G6
Sinoe, Lacul—, lag., Rumunia, 170 H18
Sinoia, Rodezja, 293 F4, 292 F6
Sinoia Caves National Park, rez., Rodezja, 293 F4, 291 F5-6
Sinop (Synopa), miasto, adm., Turcja, 265 AB6, 143 C24
Sinopoli, Włochy, 154 J10
Sinotybetańskie, Góry → Hengduanshan
Sînpaul, Rumunia, 170 E11
Sinpha, KRLD, 235 B4
Sinphjŏng, KRLD, 235 E3
Sinpho, KRLD, 235 C5
Sinqunyane, rz., Lesotho, 290a C8
Sins, Szwajcaria, 158 b2, 157 B6
Sinsang, KRLD, 235 D4
Sinsheim, NRF, 107 E7
Sinsimion, Rumunia, 170 E12
Sinskoje, ZSRR, 211 D11
Sinsŏngčhŏn, KRLD, 235 D3
Sint-Andries, Belgia, 113 B3
Sint-Anna, Belgia, 115 n15
Sint Annaland, Holandia, 114 E4
Sint Annaparochie, Holandia, 114 B7
Sint-Anna-Pede, Belgia, 115 l12
Sint Blaize, Kaap—, przyl., Republika Południowej Afryki, 290a F5
Sint Christoffelberg, g., Antyle Holenderskie, Curaçao, 352 A8
Sint Eustatius, w., Antyle Holenderskie, 340 D10
Sint Francisbaai, zat., Afryka Południowo-Zachodnia, 292 GH2
Sint Francisbaai, zat., Republika Południowej Afryki, 290a F6, 292 i5
Sint Francis, Kaap—, przyl., Republika Południowej Afryki, 290a F6, 292 i4
Sint-Genesius-Rode, Belgia, 115 l13
Sint-Gillis-Waas, Belgia, 113 B5
Sint Helenabaai (Zatoka Świętej Heleny), zat., Republika Południowej Afryki, 290a E2-3, 292 i3
Sint-Joris-Winge, Belgia, 113 C6
Sint-Lambrechts-Herk, Belgia, 113 C7
Sint-Laureis, Belgia, 115 n15
Sint Lucia, Kaap—, przyl., Republika Południowej Afryki, 290a C10, 292 H6
Sint Luciameer, jez., Republika Południowej Afryki, 290a C10
Sint-Maarten → Saint Martin
Sint-Mariaburg, Belgia, 115 m16
Sint Martin, Kaap—, przyl., Republika Południowej Afryki, 290a E2, 292 i3
Sint-Niklaas [Saint-Nicolas], Belgia, 113 B5
Sint Oedenrode, Holandia, 114 E6
Sint Philipsland, Holandia, 114 E4
Sint-Pieters-Kapelle, Belgia, 113 B2
Sint-Pieters-Leeuw, Belgia, 115 l12
Sint Sebastianbaai, zat., Republika Południowej Afryki, 290a F4
Sint-Stevens-Woluwe, Belgia, 115 k13
Sint-Truiden [Saint-Trond], Belgia, 113 C7
Sîntana, Rumunia, 169 E3, 142 A17
Sintang, Indonezja, 241 D4
Šintava, Czechosłowacja, 98 G13
Sîntimbru, Rumunia, 169 E8
Sintok, Malezja, 246 i5
Sinton, Stany Zjedn., 318 K7
Sintra, Portugalia, 149 F2
Sintra, Serra de—, g., Portugalia, 149 EF2, 141 E2
Sinú, Río—, rz., Kolumbia, 351 C4-5
Sin'ucha, ZSRR, 194 B6
Sin'ucha, rz., ZSRR, 194 B5, 203 D7
Sin'ucha, rz., ZSRR, 195 E9, 191 E6
Sin'ucha, goro—, g., ZSRR, 206 F3
Sin'ucha, goro—, g., ZSRR, 207 D11
Sinujif, Somalia, 275 G15
Sinūkste, ZSRR, 197 F7
Sinvŏn, KRLD, 235 E2
Sinya, Tanzania, 294 f9
Sinyidžu, KRLD, 235 C1
Sinzheim, NRF, 107 F6
Sinzig, NRF, 110 j12-13, 107 B4
Sinzing, NRF, 108 F14
Sio, Nowa Gwinea Australijska, 379 l25
Sió, kan., Węgry, 167 E5
Sió, rz., Węgry, 167 F6
Siocon, Filipiny, 242 C6
Siófok, Węgry, 168 g10, 167 E5
Síójut, Węgry, 168 g10
Síol Éalaigh, Irlandia, 128 i5
Sioma, Zambia, 291 F4
Sion, Szwajcaria, 157 D4, 142 A10
Sionna [Shannon], Irlandia, 128 i3
Sionna , An I—, rz., Irlandia, 128 H3
Sionna, Inbhear—, est., Irlandia, 128 i1-2
Sioule, rz., Francja, 137 F10
Sioux City, Stany Zjedn., 317 D7, 309 C7
Sioux Falls, Stany Zjedn., 317 D7, 309 C7
Sioux Lookout, Kanada, 300 H7
Sip, Jugosławia, 170 a24
Sip Sông Châu Thai, g., Demokratyczna Republika Wietnamu, 245 AB6-7
Sipajab, rz., ZSRR, 209 b3
Sipalay, Filipiny, 242 C6
Sipaliwini, rz., Surinam, 353 FG14
Šipan, w., Jugosławia, 162b f9, 163 G6
Sipapo [Paraque], Cerro—, g., Wenezuela, 352 E9
Sipapo, Río—, rz., Wenezuela, 352 E9
Siparia, Trynidad i Tobago, 352 B12
Šipčenska planina, g., Bułgaria, 173 D7
Šipčenski prohod, przeł., Bułgaria, 173 D7
Şipet, Rumunia, 169 F3
Šipicyno, ZSRR, 188 F20
Šipicyno, ZSRR, 206 D4
Šipicyno, ZSRR, 208 B14
Siping, Chiny, 233 D6, 224 C11
Sipingzhen, Chiny, 235 B1, 233 E6
Sipiory, Polska, 85 E9
Sipirok, Indonezja, 246 L4
Sipiwesk, Kanada, 300 G6
Sipiwesk Lake, jez., Kanada, 300 GH6
Šipka, Bułgaria, 173 D7
Siple, Góra—, g., Antarktyda, 66 6
Sipolilo, Rodezja, 293 F4, 291 F6
Sipora, Pulau—, w., Indonezja, 241 E1
Şipote, Rumunia, 170 C15
Sipoteny, ZSRR, 195 F7
Šipovatoje, ZSRR, 196 D16
Šipovo, Jugosławia, 162b c8
Sippola, Finlandia, 197 B9
Siprā, rz., India, 253 H4
Sipu, Chiny, 231 B1
Šipunovo, ZSRR, 206 D3
Šipunovo, ZSRR, 206 E3, 208 D17, 205 G12
Siqueira Campos, Brazylia, 362 i2
Siquijor, w., Filipiny, 242 C6
Siquisique, Wenezuela, 352 B8
Şir Abū Nu'ayr, w., Oman as-Sulṭān, 261 i7
Şir Banī Yās, w., Oman as-Sulṭān, 261 i6, 258 E7
Sir Charles Forbes Island → Kawre Kyun
Sīr eḍ-Ḍanya, Liban, 146 f8
Sir Edward Pellew Group, w., Australia, 369 C7
Sir James MacBrien, Mount—, g., Kanada, 304 F15
Sir John Hayes Island → Kunthi Kyun
Sir Wilfrid Laurier, Mount—, g., Kanada, 304 H17
Sirā, India, 252 E3, 249 F5
Šira, ZSRR, 206 C10, 208 C20, 205 G13
Sira, rz., Norwegia, 121 D4
Ṣīra, w., Federacja Arabii Południowej, 258 k24
Šira, ozero—, jez., ZSRR, 206 C11
Širabad, ZSRR, 210 G4, 209 g14
Širabad, rz., ZSRR, 210 FG4
Siracusa (Syrakuzy), miasto, adm., Włochy, 154 K10, 142 F14
Šir'aj, ZSRR, 202 D5
Šir'ajevo, ZSRR, 195 F9, 191 F6
Sirājganj, Pakistan, 256 E4, 254 G11, 250 D7
Širakovo, Jugosławia, 169 H3
Širakskaja step' (Step Szyracki), rośl., ZSRR, 204 G11-12, 192 i13-14
Siram, India, 252 C3
Şiran [Karaca], Turcja, 203 H5, 265 B8
Şiran, rz., Turcja, 203 H5
Sirasilla, India, 252 B4
Ṣirāt, Jabal aṣ—, g., Jemen, 279 B6-7
Sirāthū, India, 255 G6
Sirba, rz., Niger, 286 C11
Sîrbi, Rumunia, 170 E16
Sirdalsvatn, jez., Norwegia, 121 D4
Sire, Etiopia, 279 F3, 275 G13
Sire, Etiopia, 279 F4
Siřejovice, Czechosłowacja, 99 h11
Sireköpinge, Szwecja, 116 B5
Siren, Stany Zjedn., 327 C2
Sireniki, ZSRR, 212 D23
Siret, Rumunia, 170 B13
Siret (Seret), rz., ZSRR, 195 E4, 191 E3
Siretul (Seret), rz., Rumunia, 170 F15, 143 AB20
Siretului de Jos, Cîmpia—, równ., Rumunia, 170 FG15-16
Şirfa, Jordania, 146 l7
Sirha, Nepal, 255 F11, 254 F10
Sirḥān, Wadi as—, dol., Arabia Saudyjska, 265 G7-8, 257 C4
Sirhind, India, 255 B1
Şiria, Rumunia, 169 E4
Širīk, Iran, 261 H8
Sirik, Tanjong—, przyl., Malezja, 241 D4
Sirineasa, Rumunia, 169 H9
Širinguši, ZSRR, 200 H14, 192 C12
Sirino, Monte—, g., Włochy, 154 H10
Širitovci, Jugosławia, 162b d6
Siriu, Rumunia, 170 G13
Sīrjan, Iran, 261 G7
Sirk, Czechosłowacja, 98 F18
Širkala, wzg., ZSRR, 207 G4
Širlovaja Gora, ZSRR, 213 D14, 211 F9
Sirmione, Włochy, 157 F11, 153 C5
Širmovka, ZSRR, 195 D8
Sirmur, India, 255 H6
Sirnach, Szwajcaria, 158 a4
Şirnak, Turcja, 266 D10
Sirnitz, Austria, 162a k17
Sirohī, India, 253 G3
Sirok, Węgry, 98 H18, 167 C9
Široka planina, g., Bułgaria, 173 BC2-3
Širokaja, gora—, g., ZSRR, 201 E9, 188 H26
Širokaja Rečka, ZSRR, 201 F10
Široké, Czechosłowacja, 98 F19
Široké Třebčice, Czechosłowacja, 99 c6
Širokij, ZSRR, 212 D15
Širokij Bujerak, ZSRR, 202 A8
Širokij Karamyš, ZSRR, 202 B5
Široko pole, Bułgaria, 173 F7
Širokoje (Szyrokoje), ZSRR, 86 C15
Širokoje, ZSRR, 196 E13
Širokoje, ZSRR, 196 F12
Širokolanovka, ZSRR, 195 F10
Širokovskij, ZSRR, 201 D7, 188 G25
Sirombu, Indonezja, 246 L3
Sirończhā, India, 252 B4, 249 E5
Sirotino, ZSRR, 198 D8
Sirotinskaja, ZSRR, 202 D4
Sīroua, Djbel—, g., Maroko, 281 E4
Sırpsındığı → Sarayakpınar
Sirr, Nafūd as—, pust., Arabia Saudyjska, 257 DE5-6
Sirretta Peak, g., Stany Zjedn., 330 F6
Sīrrī, w., Iran, 261 i7
Sirsā, India, 253 E4, 249 C5
Sirsā, India, 255 G7
Sirsa, rz., India, 255 E3
Sirsa Shākhā, rz., India, 255 C1
Sīrsī, India, 252 D2
Sīrsī, India, 255 D3
Sīrsī, India, 255 G2
Siruguppā, India, 252 D3
Sirvan [Kütre], Turcja, 266 C10
Širvan, reg., ZSRR, 204 H13-14
Sīrvān, rz., Iran, 261 D3
Širvanskaja, ZSRR, 194 C3
Širvanskaja step' (Step Szyrwański), równ., ZSRR, 204 H13-14, 192 i14-15
Širvintos, ZSRR, 197 G6
Šiš, rz., ZSRR, 208 B13
Šiša gora, g., Jugosławia, 162b c7
Sisak, Jugosławia, 167 H1, 163 D5, 142 B15
Sisaket, Syjam, 245 E7
Sīsakht, Iran, 261 F5
Sisal, Meksyk, 336 G14
Sisal, Arrecife—, rafa, Meksyk, 336 G14
Sišan, Jugosławia, 162b b1
Sisbanī, Nepal, 256 C1
Šišchid gol, rz., Mongolia, 213 D5
Šiševka, ZSRR, 199 C10
Sishen, Republika Południowej Afryki, 290a B5, 292 H4
Sishui, Chiny, 231 G5, 227 D8
Sishui, rz., Chiny, 231 G5, 227 D8
Sislan, ZSRR, 204 i12, 192 J14
Šičicy, ZSRR, 198 F6
Sisikon, Szwajcaria, 158 c3
Sisim, rz., ZSRR, 213 B2
Šišino, ZSRR, 206 B6
Šiškejevo, ZSRR, 200 G16
Siskiyou Mountains, g., Stany Zjedn., 323 EF2
Şişli, Turcja, 175 c4
Sisophon, Kambodża, 245 F6
Sisorta → Ortaköy
Sisquoc River, rz., Stany Zjedn., 330 G4-5
Sissach, Szwajcaria, 157 B5
Sissano, Nowa Gwinea Australijska, 379 s24
Sisseton, Stany Zjedn., 317 C7, 309 B7
Sissili, rz., Górna Wolta/Ghana, 286 D10
Sissonne, Francja, 113 E4
Sistān, Daryācheh-ye—, jez., Iran, 262 F10
Sister Bay, Stany Zjedn., 327 C7
Sisteron, Francja, 138 H12
Sistiana, Włochy, 168 m14
Sistig-Chem, ZSRR, 213 C3
Sistig Chem, rz., ZSRR, 213 C3
Siswā Bāzār, India, 255 E8
Sit, w., Jugosławia, 162b d4
Sit', rz., ZSRR, 187 G15
Sitachwe, źr., Botswana, 290a A4, 292 G4
Sītāmarhī, India, 255 F10, 254 F9
Sītāmau, India, 253 G4
Sitaniec, Polska, 90 D18
Sītāpur, India, 255 E5, 253 F7, 249 C6
Sītārāmpur, India, 256 F1
Sitges, Hiszpania, 150 C13
Sithōniá, ptw., Grecja, 176 C16
Sítio do Mato, Brazylia, 361 E3, 344 F8
Sítio do Mato, Brazylia, 361 D5, 344 F9
Sitka, Stany Zjedn., 304 G13
Sitkaing [Sagaing], Birma, 245 B2
Sitkinak Strait, cieśn., Stany Zjedn., 303 G9-10
Šitkino, ZSRR, 213 A5, 211 E5
Sitkovcy, ZSRR, 195 E8, 191 E5
Sitkówka, Polska, 92 i11, 94 j11, 90 D13, 82 F20
Sitn'a, rz., ZSRR, 197 D11
Sitniki, ZSRR, 200 E16
Sitnikovo, ZSRR, 207 B9
Sitno, g., Czechosłowacja, 98 G15
Šitovo, ZSRR, 200 C22, 188 G22
Sitowizna, Polska, 92 ż29
Sitra, Bahrajn, 259 Gospodarka
Sitra, źr., ZRA, 274 C11
Sittang Myit, rz., Birma, 245 C3, 250 E9
Sittard, Holandia, 114 F7
Sittaun → Sittang Myit
Sittaung, Birma, 254 G14
Sittingbourne, Wielka Brytania, 132 e14-15, 134 B14
Sittona, Etiopia, 279 C3, 275 F13
Sittue → Sittwe
Sittwe [Akyab], Birma, 245 B1, 250 D8
Situan, Chiny, 234 i11
Situancang, Chiny, 234 h12
Situbondo, Indonezja, 240d n20, 241 F4
Silzenroda, NRD, 102 i15
Siúir, An I—, rz., Irlandia, 128 i4
Siumpu, Pulau—, w., Indonezja, 242 F6
Siuntio [Sjundeå], Finlandia, 197 B6
Siva, ZSRR, 201 D4
Siva, rz., ZSRR, 188 H24
Sivac, Jugosławia, 167 G7, 163 D8
Sivakāsi, India, 252 G3
Sivaki, ZSRR, 215 B4, 211 F11
Sivānā, India, 253 G3
Sīvand, Iran, 261 F6
Sivanī, India, 253 H6, 249 D5
Sivas, miasto, adm., Turcja, 203 i3, 143 E25, 265 C7
Sivaš, ozero— [Gniloje more], jez., ZSRR, 196 GH12-14, 191 FG7-8
Sivasli, Turcja, 176 E22
Sivažskoje, ZSRR, 196 G13
Šiveluč, vulkan—, g., ZSRR, 212 E18, 184 D17
Siverek, Turcja, 265 D8
Siverskij, ZSRR, 197 C12
Siviriez, Szwajcaria, 160 d19
Sivomaskinskij, ZSRR, 188 C28
Sivri, rz., Turcja, 203 H7
Sivrice, Turcja, 265 C8
Sivrihisar, Turcja, 265 C4, 143 E22
Sivry-sur-Meuse, Francja, 113 F7
Sivučij, mys—, przyl., ZSRR, 212 E18
Sīwa, ZRA, 274 C11
Sīwa, Wāḥat es—, fizj., ZRA, 274 C11
Siwān, India, 255 F9, 254 F9, 249 C6
Siwiatka, Polska, 93 d4
Six-Fours-la-Plage, Francja, 144 g7-8
Sixian, Chiny, 232 i6
Sixt, Francja, 160 i19, 157 D3
Sixt, Vallée de—, dol., Francja, 160 i19
Sixtymile Bank, podwodn., 324 JK4
Siyana, India, 255 D3
Siyang, Chiny, 232 i6, 227 E9
Sizaja, ZSRR, 213 C1
Siziman, ZSRR, 215 C11
Sizun, Francja, 133 H4
Sjælland (Zelandia), w., Dania, 116 BC1-3, 121 G9-10
Sjællands Odde, ptw., Dania, 121 G9
Sjælsmark, Dania, 116 B2
Sjælsø, jez., Dania, 116 B2
Sjenica, Jugosławia, 163 F8
Sjepho, KRLD, 235 E4
Sjöberg, Szwecja, 123 g15-16
Sjöbo, Szwecja, 121 G11
Sjøstrand, Norwegia, 123 o30
Sjölorp, Szwecja, 121 D11
Sjujutlijka, rz., Bułgaria, 173 E8
Sjundeå → Siuntio
Sjuøyane (Siedem Wysp), w., Svalbard, 70 a8-9
Sjurvaln, jez., Norwegia, 123 f9
Skačkovo, ZSRR, 200 B17
Skadarsko jezero (Jezioro Szkoderskie), jez., Jugosławia/Albania, 162b g12, 163 G7-8, 142 C16
Skadovsk, ZSRR, 196 G11, 191 F7
Skælskør, Dania, 121 G9
Skærbæk, Dania, 121 G6
Skaftafell, Islandia, 124 D9
Skaftárjökull, lod., Islandia, 124 D8-9
Skagafjardharsýsla, adm., Islandia, 124 C7-8
Skagafjördhur, fiord, Islandia, 124 BC7
Skagagrunn, podwodn., 124 B6-7
Skagaströnd → Höfdhakaupstadhur
Skagafá, przyl., Islandia, 124 B6
Skagen, Dania, 121 E8
Skagen (przyl., Dania) → Grenen
Skagern, jez., Szwecja, 121 D12
Skagerrak, cieśn., 12♦ DE5-8, 117 GH17-18
Skagway, Stany Zjedn., 304 G13
Skaidi, Norwegia, 123 l20
Skaill, Wielka Brytania, Orkady, 127 e22
Skaistkalne, ZSRR, 197 F6
Skal Ø, w., Grenlandia, 299 D14
Skála, Grecja, 175 G15
Skala, ZSRR, 206 B3
Skala-Podol'skaja, ZSRR, 195 E5
Skálar, Islandia, 124 B12
Skalat, ZSRR, 195 D4
Skalbmierz, Polska, 90 E12
Skälby, Szwecja, 123 g15
Skalda → Escaut; Schelde
Skälderviken, zat., Szwecja, 121 F10
Skalica, Bułgaria, 173 E9
Skalica, Czechosłowacja, 98 F12
Skalino, ZSRR, 199 C12
Skaliste, Góry → Rocky Mountains
Skalistyj chrebet, g., ZSRR, 203 DF6-10, 192 GH11-13
Skalistyj, mys—, przyl., ZSRR, 211 B13
Škaljari, Jugosławia, 175 b3
Skálmarnesmúli, Islandia, 124 C4
Skalmierzyce, Polska, 89 B7
Skalná, Czechosłowacja, 97 C2
Skalnik, g., Polska, 92 p17
Skal'nyj, ZSRR, 201 D7, 188 G25
Skalöte, Grecja, 173 G5
Skals, Dania, 121 F7
Skålsjøen, jez., Norwegia, 123 o32-33
Skalsko, Czechosłowacja, 97 C7
Skály, g., Czechosłowacja, 98 D11
Skała, Polska, 94 m16, 90 E11
Skałągi, Polska, 89 C8
Skatka, Polska, 91 s20
Skałkowe, Pasmo—, g., Polska, 94 p19-21
Skanda, Jezioro—, jez., Polska, 92 j10
Skandawa, Polska, 86 C16
Skanderbega, Góry → Skenderbeut, Mali I—
Skanderborg, miasto, adm., Dania, 121 F7
Skandynawski, Półwysep—, ptw., Norwegia, Szwecja, 71 C9-11, 117-118
Skandynawskie, Góry—, g., Norwegia, Szwecja, 118 BG17-25, 71 AD9-13
Skåne (Skania), ptw., Szwecja, 121 G11, 118 i20-21
Skaneateles, Stany Zjedn., 329 F18
Skaneateles Lake, jez., Stany Zjedn., 329 F18
Skania (ptw., reg., Szwecja) → Skåne
Skänninge, Szwecja, 121 D13
Skanör, Szwecja, 116 E5, 121 G10
Skanörs Ljung, reg., Szwecja, 116 E5
Skansiandet → Vallisaari
Skantzoúra, w., Grecja, 176 D17
Škapovo, ZSRR, 201 i4, 207 D3
Skår, Szwecja, 123 m28
Skara, Szwecja, 121 D11
Skaraborgs län, adm., Szwecja, 121

Sloboda, ZSRR, 198 D10
Sloboda, ZSRR, 198 F7
Slobodka, ZSRR, 193 a3
Slobodka, ZSRR, 195 F8, 191 F5
Slobodka, ZSRR, 198 D6
Slobodskoj, ZSRR, 200 C22, 188 G22
Slobodzeja, ZSRR, 195 G8, 191 F5
Slobodzeja Mare, ZSRR, 170 F17
Slobodzeja-Prut, ZSRR, 195 H7
Slobozia, Rumunia, 170 H15
Slobozia, Rumunia, 169 H11
Slobozia, Rumunia, 170 J12
Slobozia-Mîndra, Rumunia, 169 J10
Slocan, Kanada, 323 B5
Slochteren, Holandia, 114 B9
Slocomb, Stany Zjedn., 314 J5
Slokia, Djebel es—, g., Maroko, 145 b2
Slon, Rumunia, 170 G13
Slonim, ZSRR, 198 F4, 191 C3
Slonovka, ZSRR, 196 C16
Slot, The—, cieśn., Wyspy Salomona, 380 q22
Sloten, Holandia, 115 b2
Sloterdijk, Holandia, 115 b3
Slotermeer, jez., Holandia, 114 C7
Slough, Wielka Brytania, 132 d9, 134 A11, 128 J11
Slough Brook, rz., Stany Zjedn., 321 C1-2
Slough Creek, rz., Stany Zjedn., 333 d6
Sloup, Czechosłowacja, 98 E11
Slovečansko-Ovručskaja vozvyšennost', wzg., ZSRR, 195 B7
Slovečna, rz., ZSRR, 198 H8, 191 D5
Slovečno, ZSRR, 195 B7
Slovenija (Słowenia), adm., Jugosławia, 163 C3-4, 142 AB14-15
Slovenjgradec, Jugosławia, 163 C4
Slovenska Bistrica, Jugosławia, 163 C4
Slovenská L'upča, Czechosłowacja, 98 F16
Slovenská Ves, Czechosłowacja, 94 r21
Slovenské Beskydy, g., Czechosłowacja, 98 E15-16
Slovenske gorice, wzg., Jugosławia, 163 C4-5
Slovenské Nové Mesto, Czechosłowacja, 98 G21
Slovenské Rudohorie (Rudawy Słowackie), g., Czechosłowacja, 98 F16-20
Slovensko (Słowacja), reg., Czechosłowacja, 98 FG13-21
Slovenský kras, fizj., Czechosłowacja, 98 F18-19
Slovinj, g., Jugosławia, 162b cd7
Slovinka, ZSRR, 200 C15
Slovinky, Czechosłowacja, 98 F19
Sluč' (Słucz), rz., ZSRR, 195 B5, 191 D4
Sluč' (Słucz), rz., ZSRR, 198 G6, 191 C4
Sluck, ZSRR, 198 G6, 191 C4
Sl'ud'anaja Barga, ZSRR, 213 A3
Sl'ud'anka, ZSRR, 213 D7, 211 F6, 180 D11
Sluderno, Włochy, 152 Energetyka
Sludka, ZSRR, 201 D5, 188 G24
Sludy, ZSRR, 199 C8
Sluhy, Czechosłowacja, 98 c29
Sluis, Holandia, 114 F2
Sluknov, Czechosłowacja, 99 f12, 97 A6
Slum, Jugosławia, 168 a16
Slunečná, g., Czechosłowacja, 98 D12
Slunj, Jugosławia, 163 D4
Slušovice, Czechosłowacja, 98 E13
Słaboszów, Polska, 90 E12
Sława, Polska, 89 B4, 82 E16
Sławatycze, Polska, 90 B19, 82 E23
Sławianowo, Polska, 85 E8
Sławice, Polska, 92 v25
Sławięcice, Polska, 89 E8
Sławin, Polska, 91 n16
Sławinek, Polska, 91 n16
Sławniowice, Polska, 89 E6
Sławno, Polska, 85 C7, 82 B16
Sławno, Polska, 85 F8
Sławno, Polska, 90 C12
Sławoborze, Polska, 85 D5
Sławoszyno, Polska, 93 a2
Sławsk, Polska, 85 G10
Sławskie, Jezioro—, jez., Polska, 89 B3-4
Sławutowo, Polska, 93 b3
Słoboda, Polska, 92 n13-14
Słocina, Polska, 92 y28
Słomczyn, Polska, 91 c3, 94 f7
Słomiróg, Polska, 91 u27
Słomniki, Polska, 94 m17, 90 E12, 82 F20
Słone, Polska, 89 B2
Słone, Polska, 92 r18
Słone, Góry → Namak ke Pahād
Słonecznik, Polska, 86 D13
Słoneczny Brzeg → Slânčev brjag
Słonowice, Polska, 85 D5
Słońsk, Polska, 85 F3
Słosinko, Polska, 85 D7
Słowacja → Slovensko
Słowenia → Slovenija
Słowiec, g., Polska, 94 j12
Słowik, Polska, 92 l11, 94 j11, 90 D13
Słowik, Polska, 92 ż30
Słubice, Polska, 85 G3, 82 D14
Słubice, Polska, 86 G13
Słucz → Sluč
Słudwia, rz., Polska, 86 G13
Słupca, Polska, 85 G9, 82 D17
Słupia, rz., Polska, 85 C8, 82 B16-17
Słupice, Polska, 92 p20
Słupiec, Polska, 92 q20, 89 D5
Słupsk, Polska, 85 C8, 82 B17
Słupska, Ławica—, podwodn., 85 B7
Służew, Polska, 91 b3
Służewiec, Polska, 91 b2-3, 94 f7
Służewo, Polska, 85 F11
Smackover, Stany Zjedn., 318 j9
Småland, reg., Szwecja, 121 EF11-13, 118 H20-21
Smålands Farvandet, zat., Dania, 102 AB12
Smålands Taberg, Szwecja, 120 Górnictwo
Smålandsstenar, Szwecja, 121 E11
Smalininkai, ZSRR, 86 A19, 197 G4
Small Island, w., Powiernicze Wyspy Pacyfiku, Wyspy Truk, 379 f4
Small Point, przyl., Stany Zjedn., 329 E25, 313 D13
Smalley, Wielka Brytania, 131 E8
Smallwood, Wielka Brytania, 131 D4
Smarchowice Wielkie, Polska, 89 C7
Smardzewice, Polska, 90 C12
Smardzewo, Polska, 85 G5
Smartville, Stany Zjedn., 330 B3
Smażyno, Polska, 93 c2
Smečno, Czechosłowacja, 97 C6
Smědá, rz., Czechosłowacja, 99 j16
Smědeč, Czechosłowacja, 97 F6
Smederevo, Jugosławia, 169 H2, 163 E9, 142 B17
Smederevska Palanka, Jugosławia, 169 i2, 163 E9
Smedjebacken, Szwecja, 121 B13
Smela, ZSRR, 196 D10, 191 E6
Šmelevka, ZSRR, 200 G21
Smeloje, ZSRR, 196 C12
Smerdel', rz., ZSRR, 198 C8-9
Smestad, Norwegia, 123 a30-31
Smethport, Stany Zjedn., 328 G16
Smethwick, Wielka Brytania, 131 F5-6
Smętowo, Polska, 85 D11
Smiara, źr., Maroko, 281 F3
Smíchov, Czechosłowacja, 98 d28
Smidary, Czechosłowacja, 97 C8
Smidovič, ZSRR, 205 C7
Smidovič, ZSRR, 215 D7, 211 G12
Smidstrup, Dania, 116 A1
Smidstrup, Dania, 116 B3
Smilčić, Jugosławia, 162b c5
Smilde, Holandia, 114 C8
Smiloviči, ZSRR, 198 F6
Smiltene, ZSRR, 197 E7, 187 H9
Smîrdioasa, Rumunia, 170 J11
Smiřice, Czechosłowacja, 97 C9
Smirnenski, Bułgaria, 173 B3
Smirnovskij, ZSRR, 201 i12
Smirnovskij, ZSRR, 207 C10, 205 G9
Smirnych, ZSRR, 215 D12, 212 G14
Smith, Argentyna, 363 E2
Smith, Kanada, 304 G18
Smith Arm, zat., Kanada, 303 E16
Smith Bay, zat., Kanada, 299 C10
Smith Bay, zat., Stany Zjedn., 303 D10
Smith Center, Stany Zjedn., 317 F6
Smith Island, w., Stany Zjedn., 319 F4, 332 CD5
Smith Island, w., Stany Zjedn., 319 H5
Smith Peak, g., Stany Zjedn., 333 i9
Smith River, Kanada, 304 G15
Smith River, rz., Stany Zjedn., 323 C8
Smith Sound (Cieśnina Smitha), cieśn., 299 C10-11
Smitha, Półwysep—, pw., Antarktyda, 66 36
Smithburg, Stany Zjedn., 319 B8
Smithers, Kanada, 304 H15
Smithfield, Republika Południowej Afryki, 290a D7, 292 i5
Smithfield, Stany Zjedn., 319 i3, 332 E5
Smithfield, Stany Zjedn., 323 F8
Smithfield, Stany Zjedn., 332 B2
Smithfield, Stany Zjedn., 332 F3, 313 H8
Smith's Falls, Kanada, 329 D18, 313 C9, 300 J10
Smiths Knoll, podwodn., 128 i13-14
Smithton, Australia, 373 H5
Smithtown, Stany Zjedn., 320 G3
Smithtown Bay, zat., Stany Zjedn., 320 G3
Smithville, Stany Zjedn., 314 J5
Smithville, Stany Zjedn., 318 J7
Smjadovo, Bułgaria, 173 C11
Smochowice, Polska, 91 h8-9
Smocze, Góry → Drakensberge
Smögen, Szwecja, 121 D9
Smogory, Polska, 85 G4
Smogulec, Polska, 85 E8
Smoke Creek Desert, pust., Stany Zjedn., 330 A5, 323 F4
Smoke Hole, Stany Zjedn., 332 C2
Smoking Hills, wzg., Kanada, 303 DE15
Smoków, Cieśnina → Dragón, Bocas del—
Smokvica, Jugosławia, 162b f7
Smokvica, Jugosławia, 173 G1
Smoky Bay, Australia, 369 F6
Smoky Cape, przyl., Australia, 373 C9, 370 F10
Smoky Hill River, rz., Stany Zjedn., 317 F5-6, 309 D6-7
Smoky Hills, wzg., Stany Zjedn., 317 F6
Smoky Lake, Kanada, 304 H18
Smoky River, rz., Kanada, 304 GH17
Smøla, w., Norwegia, 118 E17
Smolajny, Polska, 86 C14
Smol'anica, ZSRR, 198 G3
Smol'any, ZSRR, 198 E9
Smolec, Polska, 91 s21, 92 o21, 89 C5
Smolenice, Czechosłowacja, 98 G12
Smolensk, miasto, adm., ZSRR, 199 G4, 191 B7, 179 D4
Smolensko-Moskovskaja vozvyšennost' (Wzniesienia Smoleńsko-Moskiewskie), wzg., ZSRR, 199 EG4-11, 191 AB6-10, 183 D4
Smolenskoje, ZSRR, 206 E6, 208 D18
Smoleń, Polska, 90 E11
Smoleńsko-Moskiewskie, Wzniesienia → Smolensko-Moskovskaja vozvyšennost'
Smoleviči, ZSRR, 198 E7
Smolice, Polska, 91 d7
Smólikas Óros, g., Grecja, 175 C13, 142 D17
Smoljan, miasto, adm., Bułgaria, 173 F6
Smoljanovci, Bułgaria, 173 B2
Smolne, Polska, 93 l11
Smolno, Polska, 93 b3
Smolovka, ZSRR, 198 D9
Smołdzino, Polska, 85 B8
Smołdzino, Polska, 93 c3
Smørfjord, Norwegia, 123 k21
Smørfjord, fiord, Norwegia, 123 k21
Smorgon' (Smorgonie), ZSRR, 198 E5, 191 B4
Smorodovka, ZSRR, 197 E11
Smørum Kirke, Dania, 116 C1
Smørumnedre, Dania, 116 C1
Smotrič, ZSRR, 195 E5
Smotrič, rz., ZSRR, 195 E5
Smotriki, ZSRR, 196 C11
Smrčiny (Smreczany), g., Czechosłowacja, 99 cd1, 97 C2
Smrdeš, wyż., Jugosławia, 164 H11
Smrečany, Czechosłowacja, 94 r18
Smrečianka, rz., Czechosłowacja, 94 r18
Smreczany → Fichtelgebirge; Smrčiny
Smrekovica, g., Czechosłowacja, 98 E19
Smrk, g., Czechosłowacja, 99 j17, 97 B8
Smržovka, Czechosłowacja, 99 k16, 97 B8
Smukała, Polska, 85 E9
Smuškovoje, ZSRR, 202 F6, 192 F13
Smyčka, ZSRR, 199 E7
Smyge hug, przyl., Szwecja, 118 i20
Smyrna, Stany Zjedn., 319 D5, 332 B6, 313 F10
Smyrna (Turcja) → İzmir
Smyrna River, rz., Stany Zjedn., 319 D5
Smyrneńska, Zatoka → İzmir körfezi
Smyšl'ajevka, ZSRR, 200 H22
Sn'adin, ZSRR, 198 G7
Snæfell, g., Islandia, 124 D11
Snaefell, g., Wielka Brytania, Wyspa Man, 128 G7
Snæfellsjökull, lod., Islandia, 124 D3
Snæfellsnessýsla, adm., Islandia, 124 D4
Snag, Kanada, 303 F12
Snagosť, ZSRR, 196 B13
Snagov, Rumunia, 170 H13
Šn'ajevo, ZSRR, 202 A7
Snake Hill, wzg., Stany Zjedn., 321 C3
Snake Lake, jez., Kanada, 304 G19-20
Snake Range, g., Stany Zjedn., 309 D4
Snake River, rz., Kanada, 303 EF14
Snake River, rz., Stany Zjedn., 323 C5, 309 B3
Snake River Plains, równ., Stany Zjedn., 323 DE6-8, 309 C4
Snap Point, przyl., Bahama, 338 B5
Snare River, Kanada, 304 F17
Snare River, rz., Kanada, 304 F17
Snares, The—, w., Nowa Zelandia, 375 i2
Snarøya, w., Norwegia, 123 o30
Snåsa, Norwegia, 118 D20
Sn'atyn, ZSRR, 195 E4, 191 E3
Sneek, Holandia, 114 B7
Sneekermeer, jez., Holandia, 114 B7
Sneeuberg, g., Republika Południowej Afryki, 290a E3
Sneeuberge (Góry Śnieżne), g., Republika Południowej Afryki, 290a D6, 292 i4
Sneeukop, g., Republika Południowej Afryki, 292 i3
Sneffels, Mount—, g., Stany Zjedn., 324 GH10
Snekkersten, Dania, 116 A3
Snelling, Stany Zjedn., 330 D4
Sneža, rz., ZSRR, 198 B9
Sněžka, g., Czechosłowacja/Polska, 97 B9
Snežnaja, gora—, g., ZSRR, 215 C11
Sněžník, Czechosłowacja, 99 f11
Snežnik, g., Jugosławia, 163 D3
Snežnoje, ZSRR, 196 F17
Snigirevka, ZSRR, 196 F11, 191 F7
Snina, Czechosłowacja, 98 F22
Šnipiškės, ZSRR, 193 a15
Snitz Run, rz., Stany Zjedn., 331 c7
Snodland, Wielka Brytania, 132 e13
Snøfjell, g., Norwegia, 123 d7
Snøfjord, Norwegia, 123 k20
Snøfjord, fiord, Norwegia, 123 k19-20
Snogebæk, Dania, Bornholm, 85 A4
Snøhetta, g., Norwegia, 118 E18
Snohomish, Stany Zjedn., 323 C2
Snoldelev Hastrup, Dania, 116 D1
Snønuten, g., Norwegia, 121 C4
Snopki, Polska, 93 m20
Snoul, Kambodża, 245 F8
Snov, ZSRR, 198 F5
Snov, rz., ZSRR, 196 B10, 191 C7
Snover, Stany Zjedn., 328 E12
Snow Hill, Stany Zjedn., 319 F6, 332 C6
Snow Hill, Stany Zjedn., 332 F4
Snow Lake, Kanada, 306 Górnictwo
Snow Mountain, g., Stany Zjedn., 330 B2
Snow Road, Kanada, 328 D18, 313 C9
Snowbird Lake, jez., Kanada, 304 F20
Snowdon, g., Wielka Brytania, 128 H7
Snowdrift, Kanada, 304 F18
Snowflake, Stany Zjedn., 324 i8
Snowidza, Polska, 92 o19, 89 C4
Snowy, Mount—, g., Stany Zjedn., 320 A1, 329 E20, 313 D10
Snowy Mountains, g., Australia, 373 F7
Snowy River, rz., Australia, 373 F7, 370 G9
Snubbaeidet, reg., Norwegia, 123 d11-12
Snudy-Strusto, ozero—, jez., ZSRR, 198 D6
Snuggery, Australia, 371 Przemysł i energetyka
Snyder, Stany Zjedn., 318 i5, 309 E6
Snyder, Stany Zjedn., 318 H6
Snyderfown, Stany Zjedn., 331 a6
Sŏ-gang, rz., KRLD, 235 E2
Sŏ-he [Hvang-he] (Morze Żółte), m., 235 G1-2
So Kun Tan, Hongkong, 228 a13, 234 m15
So Uk, Hongkong, 228 a13
Soaker, Mount—, g., Nowa Zelandia, 375 G2
Soala, Oued—, ued, Czad, 274 E9-10
Soalala, Republika Malgaska, 292 i17
Soăn, rz., Pakistan, 253 C3
Soan-do, w., Korea Pd., 235 i3
Soan-gundo, w., Korea Pd., 235 i3
Soang, Kamerun, 287 F18
Şoarş, Rumunia, 169 F10
Soasiu, Indonezja, 242 D7
Soatá, Kolumbia, 351 D6
Soave, Włochy, 157 F12
Soavinandriana, Republika Malgaska, 292 i17
Soay, w., Wielka Brytania, Hebrydy, 127 D5
Sob, rz., ZSRR, 195 E8
Sob', rz., ZSRR, 188 C29
Soba, Nigeria, 287 D15
Sŏbat, Nahr—, rz., Sudan, 275 G12
Sobąckie, Jezioro—, jez., Polska, 93 d2
Sobącz, Polska, 93 d2
Sobek-sanmek, g., Korea Pd., 235 GH4-5
Sober, Hiszpania, 149 B4
Sobernheim, NRF, 107 D5, 81 G7
Soběšice, Czechosłowacja, 97 f31
Sobešlav, Czechosłowacja, 97 E7
Sobianowice, Polska, 91 n17
Sobibór, Polska, 90 C19
Sobič, ZSRR, 196 B12
Sobiekursk, Polska, 94 f8
Sobienie-Jeziory, Polska, 94 g8, 90 B14
Sobienki, Polska, 94 g8
Sobieski, Stany Zjedn., 327 D6, 317 C11
Sobieszewo, Polska, 93 c5, 85 C11
Sobieszów, Polska, 92 p16, 89 D3
Sobieszyn, Polska, 90 B16
Sobięcin, Polska, 89 a21
Sobinka, ZSRR, 199 F11, 191 B10
Sobiszowice, Polska, 89 c24
Sobków, Polska, 90 D12
Soblago, ZSRR, 199 E4, 187 H13
Sobo-zan, g., Japonia, 237 G4
Sobolekovo, ZSRR, 200 F23
Sobolev, ZSRR, 192 D16
Sobolevka, ZSRR, 195 E8
Sobolevo, ZSRR, 212 F17
Sobolew, Polska, 90 B15, 82 E21
Sobolino, ZSRR, 213 C15
Soboloch-Majan, rz., ZSRR, 211 C10-11
Sobaniowice, Polska, 91 u25
Søborg, Dania, 116 C2-3
Søborg, Dania, 116 A1
Sobota, Polska, 86 G13
Sobota, Polska, 92 o16
Sobotín, Czechosłowacja, 98 C12
Sobotište, Czechosłowacja, 98 F12
Sobotka, Czechosłowacja, 99 l16, 97 C8
Sobowidz, Polska, 93 d4, 85 C11
Sobozo, źr., Niger, 274 D8
Sobótka, Polska, 92 p20-21, 89 D5
Sobótka, Polska, 86 G12
Sobótka, Polska, 89 B7
Sobótka, Polska, 90 D15
Sobótka, g., Polska, 92 p20
Sobów, Polska, 90 D15
Sobradinho, Brazylia, 360 C6
Sobrado, Brazylia, 361 B6, 344 E9
Sobral, Brazylia, 344 D9
Sobrance, Czechosłowacja, 98 F22
Sobrante Ridge, wzg., Stany Zjedn., 325 B4
Sobrarbe, reg., Hiszpania, 150 B12
Sobreda, Portugalia, 150 b18
Sobretta, Monte—, g., Włochy, 157 D10
Sobiyjegan, rz., ZSRR, 188 D30
Søby, Dania, 101 B10
Soc Trăng, Wietnam Pd., 246 H7
Soča, Jugosławia, 162b j15
Soca, Urugwaj, 360 F5
Soča (Soczа), rz., Jugosławia, 163 CD2
Soccavo, Włochy, 156 j14
Sočerga, Jugosławia, 168 o15
Socgorodok, ZSRR, 193 l10
Socgorodok, ZSRR, 196 C17
Soch, ZSRR, 206 i17
Soch, rz., ZSRR, 206 e17, 210 F6
Soch Čach, gora—, g., ZSRR, 206 D10
Socha, Kolumbia, 351 D6
Sochaczew, Polska, 86 G14, 82 D20
Sochocin, Polska, 86 F14
Sŏchŏn, Korea Pd., 235 G3
Sochondo, gora—, g., ZSRR, 213 E11
Sochor, gora—, g., ZSRR, 213 D8
Sŏchŏs, Grecja, 176 C16
Sočі (Soczі), ZSRR, 194 D3, 203 E5, 191 H10, 179 E4
Sočі, rz., ZSRR, 194 D3, 203 E5
Social, ZSRR, 208 F14
Société, Iles de la— (Wyspy Towarzystwa), w., Polinezja Francuska, 366 E12
Society Hill, Stany Zjedn., 332 G2, 314 H8
Sockenbacka → Pitäjänmäki
Socol, Rumunia, 169 H3
Socola, Stany Zjedn., 331 f10
Socompa, Chile, 358 K7, 347 C4
Socompa, Volcán—, g., Chile/Argentyna, 358 K7
Soconusco, Sierra de—, g., Meksyk, 336 J13
Socorro, Brazylia, 364 F2, 362 i3
Socorro, Kolumbia, 351 D6
Socorro, Stany Zjedn., 324 i10
Socorro, El—, Argentyna, 363 C3
Socuéllamos, Hiszpania, 149 E9
Socza → Isonzo; Soča
Soczewka, Polska, 86 F13
Soczi → Soči
Soda Springs, Stany Zjedn., 323 E8
Sodankylä, Finlandia, 187 C10
Sodaville, Stany Zjedn., 330 C6
Soddu, Etiopia, 279 G3, 275 G13
Sodegaura, Japonia, 240b D3
Soden, Bad → Bad Soden
Söderfors, Szwecja, 122 B15
Söderhamn, Szwecja, 118 F22
Söderköping, Szwecja, 122 D14
Södermalm, Szwecja, 123 h16
Södermanland, adm., reg., Szwecja, 122 D14-15, 118 G22, 78 B16
Södertälje, Szwecja, 122 C15, 118 G22
Södertörn, pw., Szwecja, 122 C15-16
Soderup, Dania, 116 C1
Södingbach, rz., Austria, 162a g10
Sodirĭ, Sudan, 274 F11
Sodium, Republika Południowej Afryki, 290a D5
Sodoma → Sĕdōm
Sodpur, India, 254 e21
Södra Åkarp, Szwecja, 116 E6
Södra Djurgården, reg., Szwecja, 123 h16
Södra Kårböle → Etelä-Kaarela
Södra Kvarken, cieśn., 122 B17, 118 F23
Södra Midsjöbanken, podwodn., 122 G15
Södra Vaxholmsfjärden, cieśn., Szwecja, 123 g18
Södra Vi, Szwecja, 122 E13
Södra Vram, Szwecja, 116 A6
Sodreiândia, Brazylia, 364 F6
Sŏdu-su, rz., KRLD, 235 B5
Sodus, Stany Zjedn., 328 E17
Sŏdusu, KRLD, 236 Górnictwo
Sŏdžŏngni, Korea Pd., 235 F4
Sŏdžŏngni, Korea Pd., 235 G4
Sŏdžosŏn-man (Zatoka Zachodniokoreańska), zat., KRLD, 233 F5-6
Soe, Indonezja, 242 F6
Soekmekaar, Republika Południowej Afryki, 292 G5
Soela väin, cieśn., ZSRR, 197 D4
Soen, Nam—, rz., Syjam, 245 D6
Soest, Holandia, 114 D6
Soest, NRF, 101 H6, 81 E8
Soeste, rz., NRF, 101 E5
Sœtran, Norwegia, 123 e8
Sœurs, Ile des—, w., Kanada, 304 c23
Sofádes, Grecja, 175 D15
Sofara, Mali, 286 B8, 273 F5
Sofejin, Wādī—, ued, Libia, 274 B8
Sofi, Sudan, 279 C2
Sofia, rz., Republika Malgaska, 292 i17
Sofia (miasto, adm., Bułgaria) → Sofija
Sofia, La—, Argentyna, 363 E2
Sofija (Sofia), miasto, adm., Bułgaria, 173, 173 D3, 143 C18
Sofijevka, ZSRR, 196 E12
Sofijevka, ZSRR, 196 G12
Sofijevka, ZSRR, 201 i4
Sofijevka, ZSRR, 207 E11
Sofijevskaja Borščagovka, ZSRR, 193 i8
Sofijsk, ZSRR, 215 B7, 211 F12
Sofijska, Kotlina → Sofijsko pole
Sofijska planina, g., Bułgaria, 173 D3-4
Sofijsko pole (Kotlina Sofijska), kotl., Bułgaria, 173 D3-4
Sofrino, ZSRR, 199 E9
Sofronovo, ZSRR, 199 B8
Søfteland, Norwegia, 123 c3
Sofumwango, Kongo (Kinshasa), 293 C2
Soga, Japonia, 240b C4
Sogamoso, Kolumbia, 351 E6
Sogamoso, Río—, rz., Kolumbia, 351 D6
Sogangni, KRLD, 235 F2
Sogano, Japonia, 240b C4
Sogata, Etiopia, 279 H2
Sogda, ZSRR, 215 C7, 211 F12
Sögel, NRF, 101 F5
Sogidda, źr., Etiopia, 279 H4
Soginskoje, ZSRR, 186 Górnictwo
Sogn, reg., Norwegia, 121 AB3-4
Sogn og Fjordane, adm., Norwegia, 121 A5
Sogndal, Norwegia, 121 A5
Søgne, Norwegia, 121 D5
Sognefjord, fiord, Norwegia, 121 A3-4, 117 F17
Sognesjøen, fiord, Norwegia, 121 AB2-3
Sognsvatn, jez., Norwegia, 123 o31
Sogolle, źr., Czad, 287 B18, 274 E9
Sogoogijn gol, rz., Mongolia, 208 F20
Sogoža, rz., ZSRR, 199 C11, 187 G16
Soğukluk yaylası, g., Turcja, 203 H3
Soğukpınar, Turcja, 176 C22
Sogura, Japonia, 240b D4
Söğüt, Turcja, 265 B4
Söğütalan, Turcja, 176 C21
Sŏgvipho, Korea Pd., 235 a9
Sŏgyŭ, Japonia, 240b E3
Sŏhŏg, miasto, adm., ZRA, 278 F4, 274 C12
Sohano, Nowa Gwinea Australijska, Wyspy Salomona, 380 q21, 365 D7
Sohawal, India, 255 H5
Sohelā, India, 254 i8
Sŏheri, KRLD, 235 E2
Sohl, NRD, 99 c2
Sohland, NRD, 99 e12, 102 i18
Sohland, NRD, 99 l15
Sohna, India, 255 D2
Søholm, Dania, 116 B2
Soholmer Au, rz., NRF, 101 B7-8
Sohren, NRF, 110 m13, 107 D4
Sŏhvari, Korea Pd., 235 E5
Sohvari, Korea Pd., 235 G5
Sohyksan-do, w., Korea Pd., 216 K3
Sŏhyng, KRLD, 235 E3
Soi Dao, Khao—, g., Syjam, 246 i4
Soi Dao Tai, Khao—, g., Syjam, 245 F6
Soignes, Forêt de—, rośl., Belgia, 115 l13
Soignies, Belgia, 113 C5
Soissonnais, reg., Francja, 113 F2-3
Soissons, Francja, 113 F3, 137 C10
Soisy-sous-Montmorency, Francja, 140 b2
Soisy-sur-Seine, Francja, 140 d3
Soitué, Argentyna, 359 E5
Soizy-aux-Bois, Francja, 113 G4
Sōja, Japonia, 237 E6
S'ojacha, ZSRR, 205 C10
Sojana, rz., ZSRR, 188 D17-18
Sojang-gang, rz., Korea Pd., 235 EF4-5
Sŏjangni, KRLD, 235 C3
Sojat, India, 253 G3
Sojda, ZSRR, 187 F15
Sojda, rz., ZSRR, 187 F15
Sojma, rz., ZSRR, 188 C22
Sojnā, India, 255 H3
Šojna, ZSRR, 188 C19
Söjtör, Węgry, 167 E2
Sojuznoje, ZSRR, 215 E6
Sojva, rz., ZSRR, 188 E24
Sok, rz., ZSRR, 200 H22
Sŏk-to, w., KRLD, 235 E1
Sōka, Japonia, 240b B2
Šokaj, ZSRR, 208 E12
Sokal', ZSRR, 195 C3, 191 D3
Šokal'skogo, ostrov— (Wyspa Szokalskiego), ZSRR, 205 C10-11
Šokal'skogo, proliv— (Cieśnina Szokalskiego), cieśn., ZSRR, 205 B15-16, 184 B10-11
Sokčhori, Korea Pd., 235 E5
Söke, Turcja, 176 F20, 265 D2, 143 F20
Soke of Peterborough, (4), adm., Wielka Brytania, 125 Gęstość zaludnienia
Sokirincy, ZSRR, 196 C11
Sokki, Ouād In—, ued, Algeria, 282 F9
Sokloko, Botswana, 290a A5
Sokna → Sukhna
Sokndal, Norwegia, 121 D4
Soko Banja, Jugosławia, 164 F10
Sokodé, Togo, 286 E11
Sokol, ZSRR, 199 B12, 187 G17, 179 D5
Sokola, Polska, 92 p18
Sokola Dąbrowa, Polska, 94 b2
Sokolany, Polska, 86 E20
Sokolinoje, ZSRR, 194 b11
Sokolji gory, wzg., ZSRR, 200 H22
Sokolka, ZSRR, 196 E13
Sokolka, ZSRR, 200 F23
Sokolnice, Czechosłowacja, 97 g32
Sokolniki, Polska, 85 G9
Sokolniki, Polska, 90 B10
Sokol'niki, ZSRR, 193 b3
Sokolo, Mali, 285 B7, 273 F4
Sokologornoje, ZSRR, 196 G13
Sokolov, Czechosłowacja, 97 C3
Sokolova Gora, ZSRR, 195 C7
Sokolovka, ZSRR, 207 C10
Sokolovka, ZSRR, 215 G7, 211 H12
Sokolovo, ZSRR, 199 i6
Sokolovo, ZSRR, 202 A3
Sokolovo, ZSRR, 206 E5
Sokolovo-Kundr'učenskij, ZSRR, 196 F18
Sokolovsko-Sarbajskoje, ZSRR, 186 Górnictwo
Sokolovskoje, ZSRR, 201 H10
Sokol'skoje, ZSRR, 200 D15
Sokoł → Sokol
Sokołowsko, Polska, 89 b21, 92 q18, 89 D4
Sokołów, Polska, 91 c2
Sokołów, Polska, 91 e6
Sokołów Małopolski, Polska, 90 E16
Sokołów Podlaski, Polska, 86 G18, 82 D22
Sokołówka, Polska, 92 r20
Sokoły, Polska, 86 F19
Sokoró, wzg., Węgry, 167 CD4
Sokola, Etiopia, 279 D4, 275 F13
Sokoto, miasto, adm., Nigeria, 286 C13
Sokoto, państwo, 270 Afryka—mapa polityczna, Rozwój kolonializmu
Sokoto, reg., Nigeria, 286 C13-14
Sokoto [Kebbi], rz., Nigeria, 286 C12-13
Sokotra → Suqutra
Sokółka, Polska, 86 E21, 82 C23
Sokółki, Polska, 93 k22
Sŏkphjŏngni, KRLD, 235 B4
Sokrutovka, ZSRR, 202 F7
Šokša, ZSRR, 187 F14
Šokša, ZSRR, 200 C14
Soksari, KRLD, 235 C4
Sokskije Jary, fizj., ZSRR, 200 GH22-24, 192 BC16
Soktachan, chrebet—, g., ZSRR, 215 B4-5
Söktamni, KRLD, 235 E3
Sokuluk, ZSRR, 210 D8
Sokur, ZSRR, 202 B6
Šokurovo, ZSRR, 201 F9
Sol', Czechosłowacja, 98 F21
Sŏl, ZRA, 278 C4
Sol de Julio, Argentyna, 359 B7
Sol'-Ileck, ZSRR, 207 E3, 209 d12, 179 D6
Sol, Pico do—, g., Brazylia, 364 D5, 362 H5
Sola, Argentyna, 363 B4, 360 E3
Sola de Vega, Meksyk, 336 i11
Sola, La—, w., Wenezuela, 352 B11
Šolak, g., ZSRR, 208 i14
Šolaksaj, ZSRR, 207 E8
Solana, La—, Hiszpania, 149 F8
Solander Island, w., Nowa Zelandia, 375 H2
Solanet, Argentyna, 363 F5, 360 G3
Solanka, Polska, 93 k19
Solano, Wenezuela, 352 G9
Solāpur, India, 252 C2, 249 E5
Solar, Punta—, przyl., Peru, 357 E3
Solaro, Monte—, g., Włochy, 156 i14
Solbad Hall, Austria, 162a h13-14, 157 B12-13, 159 C8, 142 A12
Solberg, Szwecja, 123 m27
Solbergfoss, Norwegia, 120 Górnictwo
Solca, Rumunia, 170 B12
Solčany, Czechosłowacja, 98 F14
Solchiaro, Punta—, przyl., Włochy, 156 k13
Sol'cy, ZSRR, 198 A9, 187 G12
Soldados, Cerro—, g., Ekwador, 351 i3
Soldatovo, ZSRR, 208 F18
Soldatskaja, ZSRR, 203 E9
Soldatskaja Balka, ZSRR, 194 C6
Soldatsko-Stepnoje, ZSRR, 202 D6
Sölden, Austria, 162a j12, 157 C12, 159 D8
Soldeu, Andora, 138 j26
Soldiers Grove, Stany Zjedn., 327 E4
Sole Pit, podwodn., 128 H13
Solec, Polska, 90 C15
Solec Kujawski, Polska, 85 E10, 82 C18
Solec Zdrój, Polska, 90 E13
Solecko, Jezioro—, jez., Polska, 94 a3-4
Soledad, Argentyna, 360 D2
Soledad, Kolumbia, 351 B5
Soledad, Stany Zjedn., 330 E3
Soledad, Wenezuela, 352 C11
Soledad, Boca de la—, zat., Meksyk, 335 E3
Soledade, Brazylia, 357 B7, 343 E4
Soledade, Brazylia, 360 C6, 347 D7
Soledade de Minas, Brazylia, 364 F3
Solemskogen, Norwegia, 123 o31
Solent, The—, cieśn., Wielka Brytania, 132 gh19-20, 133 C10, 128 K10
Solenzara, Francja, Korsyka, 137 b17
Solero, Włochy, 157 G7
Soles, Stany Zjedn., 319 H4
Solesmes, Francja, 113 D3, 137 B10
Soleşti, Rumunia, 170 D16
Solfatara Plateau, wyż., Stany Zjedn., 333 e5
Solginskij, ZSRR, 188 F17
Solgon, ZSRR, 206 B11
Solgonskij kr'až, wzg., ZSRR, 206 B11, 208 C21
Solhan [Boğlan], Turcja, 266 C9
Soligalič, ZSRR, 199 B14, 188 G18
Solignat, Francja, 138 g23
Soligorsk, ZSRR, 198 G6, 191 C4
Solihull, Wielka Brytania, 131 G6
Solikamsk, ZSRR, 201 C6, 188 G25, 205 F7, 179 D6
Solimān, Tunezja, 154 L5
Solimões [Amazonas], Rio— (Amazonka), rz., Brazylia, 352 I10-11, 343 D4-5
Solin, Jugosławia, 162b d6, 163 F5
Solina, Polska, 90 G16, 82 G22
Soline, Jugosławia, 162b c3
Solingen, NRF, 110 d5, 101 i3-4, 81 E7
Solinka, rz., Polska, 90 G16
Solis, Argentyna, 363 D4
Solita, La—, Wenezuela, 351 C7
Solitrosa, Río—, rz., Chile, 358 L6
Solivar, Czechosłowacja, 98 F20
Söll, Austria, 108 i14
Šollar, ZSRR, 204 G14
Sollebrunn, Szwecja, 121 D10
Sollefteå, Szwecja, 118 E22
Sollenau, Austria, 97 H10, 167 C1
Sollentuna, Szwecja, 123 g15, 122 C15
Sóller, Hiszpania, Majorka, 150 E14
Søllerød, Dania, 116 C2-3
Sollichau, NRD, 102 H15
Sollin, wzg., NRF, 101 H8-9
Solln, NRF, 107 b22
Solna, Szwecja, 123 g16
Solncedar, ZSRR, 203 D3
Solnečnaja Dolina, ZSRR, 194 b14
Solnečnogorsk, ZSRR, 199 E8, 187 H15
Solnečnogorskoje, ZSRR, 194 b13
Solnečnyj, ZSRR, 215 C9, 212 F13
Solnica, Polska, 93 d6
Solnice, Czechosłowacja, 97 C10
Solnik, Bułgaria, 168 k11
Solniki, Polska, 89 B3
Solniki, Polska, 91 s22
Solniki Wielkie, Polska, 89 C6
Solo → Surakarta
Solo, Kali—, rz., Indonezja, 240d n19
Solo la Marina, Río—, rz., Meksyk, 336 EF10-11
Soloch-Aul, ZSRR,

Sooden-Allendorf, Bad → Bad Sooden-Allendorf
Soonwald, g., NRF, 110 m14, 107 D5
Sop Hao, Laos, 245 B7
Sop Khao, Laos, 245 C6
Sopachuy, Boliwia, 358 H9
Sopi, Tandjung–, przyl., Indonezja, 242 D7
Sopieszyno, Polska, 93 b2
Şopîrlița de Sus, Rumunia, 169 |9
Sopka Kluczewska → Kl'učevskaja Sopka, vulkan–
Sopki, ZSRR, 198 B9
Sopley, Wielka Brytania, 132 g17
Sopockin (Sopoćkinie), ZSRR, 198 F2
Sopočnaja Karga, ZSRR, 205 C12
Sopočnoje, ZSRR, 212 E17
Sopoćkinie → Sopockin
Šoporňa, Czechosłowacja, 98 G13
Sopot, Jugosławia, 169 H2
Sopot, Polska, 92 e5, 93 c4, 85 C11, 82 B18
Sopron, Węgry, 98 H11, 167 C2
Sopronkövesd, Węgry, 98 H11, 167 C2
Šoptychak, ZSRR, 208 E16
Šoptykul', ZSRR, 208 E13, 209 d16
Sopur, India, 253 B4
Soquel, Stany Zjedn., 330 D3
Sør-Jan, ptw., Jan Mayen, 70 e17-18
Šor-K'ariz, ZSRR, 193 ab28
Sør-Odal, Norwegia, 121 B9
Sør Rondane, Góry–, g., Antarktyda, 66 27
Šor-Tajga, gora–, g., ZSRR, 206 D10
Söra, Szwecja, 123 g17
Sora, Włochy, 153 G8
Šora, ZSRR, 206 D10
Sora-Laka, Kamerun, 287 F18
Sorab, India, 252 D2
Sorachi-gawa, rz., Japonia, 240a D4
Sŏrak-san, g., Korea Pd., 235 E5
Sorāon, India, 255 G6, 253 G7
Sorapa, Peru, 358 G7
Šorapani, ZSRR, 203 F9
Sorata, Boliwia, 357 F7
Sorath, reg., India, 253 |2
Sørausikapp, przyl., Jan Mayen, 70 d19
Sorbas, Hiszpania, 150 G9
Šorbas, gora–, g., ZSRR, 208 G18
Sorbhog, India, 256 C5
Sorbin, Polska, 94 i11
Sorbo, rz., ZSRR, 210 F5
Sorbog, rz., ZSRR, 210 F6
Šorbulak, ZSRR, 193 v22
Sorda, Río–, rz., Meksyk, 336 |11
Sore, Francja, 137 H6
Sorel, Kanada, 329 B21, 313 B11, 300 |11
Sorell, Australia, 373 |6, 370 H9
Sorell, Cape–, przyl., Australia, 373 |5
Sorell, Lake–, jez., Australia, 373 |6
Sørelv, rz., Norwegia, 123 e9
Sörenberg, Szwajcaria, 158 c1, 157 C6
Šoreq, rz., Izrael, 146 k5
Soresina, Włochy, 157 F9, 153 C4
Sørfjord, fiord, Norwegia, 121 B4
Sørfjord, fiord, Norwegia, 123 ab3
Sørfold, Norwegia, 118 C21
Sorga, NRF, 107 B9
Sorge, rz., NRF, 109 A6
Sorgono, Włochy, Sardynia, 154 H4
Sorgues, rz., Francja, 137 |10
Sorgun, Turcja, 265 C6
Sorgwohld, NRF, 109 A6
Sørhamna, zat., Svalbard, Wyspa Niedźwiedzia, 70 g22
Sori, Włochy, 156 g9
Sori-do, w., Korea Pd., 235 |4
Soria, miasto, adm., Hiszpania, 150 C9, 141 D5
Soriano, Urugwaj, 363 C5, 360 E3
Soriano, adm., Urugwaj, 363 C5-6, 360 E3-4
Sorica, Jugosławia, 162b k17
Sorik Marapi, Gunung–, g., Indonezja, 246 L4
Sørkapp (Przylądek Południowy), przyl., Svalbard, 70 c7
Sorkh, Godār-e–, przel., Iran, 261 E7
Sorkh, Kūh-e–, g., Iran, 261 D8-9
Sorkh, Kūh-e–, g., Iran, 261 E7
Sorkheh, Iran, 261 D6
Sorkifalud, Węgry, 167 D2
Sorkwity, Polska, 86 D16
Sørlaguna, jez., Jan Mayen, 70 e18
Sørland, reg., Norwegia, 121 D3-6, 117 G17-18
Sormano, Włochy, 158 h11
Sormiou, Francja, 144 c4
Sormonne, rz., Francja, 113 E5
Sorø, miasto, adm., Dania, 121 G9
Soro, India, 256 H1, 254 |10, 249 D7
Soro (ued, Czad) → Ghazal, Bahr el–
Soro, Monte–, g., Włochy, 154 K9
Soroba, Czad, 287 E18
Sorocaba, Brazylia, 364 G1, 362 |3, 347 C8
Sorocaba, Rio–, rz., Brazylia, 364 G1
Soročinsk, ZSRR, 207 D2, 209 d11, 179 D6
Sorok, ZSRR, 213 C6
Soroki, ZSRR, 195 E7, 191 E5
Sorokino, ZSRR, 206 D5, 208 D18
Sorokošiči, ZSRR, 195 B9
Sorokovaja, ZSRR, 201 C5
Soroksár, Węgry, 168 e5
Soroksári Duna, rz., Węgry, 168 e5, 167 D6-7
Sorol Atoll, w., Powiernicze Wyspy Pacyfiku, Karoliny, 242 C10
Sorolen, ZSRR, 208 G13
Soron, India, 255 E3
Sorong, Indonezja, 242 E8
Soroppa, Etiopia, 279 H4
Sororoca, Brazylia, 352 G12
Sorot', rz., ZSRR, 197 E11
Soroti, Uganda, 291 B6
Sorotona, Wybrzeże Kości Słoniowej, 285 E7
Sørøy, w., Norwegia, 118 A25
Sorraia, rz., Portugalia, 149 F3
Sorrento, Australia, 373 G5
Sorrento, Włochy, 156 l15, 154 H9
Sorrento, Punta di–, przyl., Włochy, 156 l15
Sorris Sorris, Afryka Południowo-Zachodnia, 292 G2
Sorsele, Szwecja, 118 D22
Sørskjomen, fiord, Norwegia, 123 el12
Sorso, Włochy, Sardynia, 154 H3
Sorsogon, Filipiny, 242 B6
Šorsu, ZSRR, 206 e16, 210 E6
Sorsum, NRF, 110 i9
Sort, Hiszpania, 150 B13
Šortandy, ZSRR, 207 E11, 209 d15
Sortavala, ZSRR, 187 F12, 179 C4
Sortija, La–, Argentyna, 363 H3
Sortino, Włochy, 154 K10
Sortumsyk, ZSRR, 208 H13
Sørum, Norwegia, 123 o33
Sorum, rz., ZSRR, 188 DE31
Sørumsand, Norwegia, 121 C9
Sørup, Dania, 116 B2
Sörup, NRF, 101 B9
Sörve poolsaar, ptw., ZSRR, 197 D3-4
Sörve säär, przyl., ZSRR, 197 E4
Sørvestkapp, przyl., Jan Mayen, 70 e16
Sorviži, ZSRR, 200 D20, 188 H21
Šorža, ZSRR, 204 H11
Sos del Rey Católico, Hiszpania, 150 B10
Sosa, Korea Pd., 235 F3
Sosa, NRD, 99 b3
Šoša, rz., ZSRR, 199 E7, 187 H14
Sŏsan, Korea Pd., 235 G3
Sos'angseda, gora–, wzg., ZSRR, 188 B32
Sösdala, Szwecja, 121 F11
Söse, rz., NRF, 100 g11, 101 H10
Söse-Talsperre, zap., zb., NRF, 100 g12
Sosedka, ZSRR, 200 H14
Sosedno, ZSRR, 197 D10
Sosenskij, ZSRR, 199 G7
Soskovo, ZSRR, 199 |7
Sóskút, Węgry, 98 |15
Sosna, rz., ZSRR, 191 C10
Sosneado, Cerro–, g., Argentyna, 359 E4
Sosneado, El–, Argentyna, 359 E4, 347 F4
Sosnica, ZSRR, 196 B11
Sosnicy, ZSRR, 198 B9
Sosnogorsk, ZSRR, 188 E23, 205 E6
Sosnovaja (Sosnowaja), ZSRR, 67 18
Sosnovaja Maza, ZSRR, 202 A8
Sosnovaja Pol'ana, ZSRR, 193 g5
Sosnovec, ZSRR, 187 D14
Sosnovka (Sosnowka), ZSRR, 86 B16
Sosnovka, ZSRR, 187 C17
Sosnovka, ZSRR, 199 H13, 192 C11
Sosnovka, ZSRR, 200 D23
Sosnovka, ZSRR, 200 E19
Sosnovka, ZSRR, 200 E23, 188 H22
Sosnovka, ZSRR, 200 G18
Sosnovka, ZSRR, 201 C4
Sosnovka, ZSRR, 201 E3
Sosnovka, ZSRR, 201 G11
Sosnovka, ZSRR, 202 A4
Sosnovka, ZSRR, 208 D15
Sosnovka, ZSRR, 208 E15
Sosnovka, ZSRR, 210 D7
Sosnovka, ZSRR, 213 B10, 211 F7
Sosnovka, ZSRR, 215 B4
Sosnovo, ZSRR, 197 B12, 187 F12
Sosnovo, ZSRR, 201 F4
Sosnovo-Oz'orskoje, ZSRR, 213 C11
Sosnovoborsk, ZSRR, 200 H18, 192 C14
Sosnovoje, ZSRR, 195 C5, 191 D4
Sosnovskoje, ZSRR, 200 F15, 192 B12
Sosnovyj Bor, ZSRR, 197 C11
Sosnovyj Bor, ZSRR, 198 G8, 191 C5
Sosnovyj Solonec, ZSRR, 200 H21
Sosnowa, Polska, 92 q21
Sosnowica, Polska, 90 B18
Sosnowiec, Polska, 89 cd27, 89 E10, 82 F19
Sosnowiec, Polska, 91 d7
Sosnówka, Polska, 92 p16, 89 D3
Sossenheim, NRF, 110 l18
Sossa, Republika Środkowoafrykańska, 287 H18
Sost, Pakistan, 253 A4
Šoštanj, Jugosławia, 163 C4
Šostka, ZSRR, 196 B12, 191 D7
Søsum, Dania, 116 C1
Sŏsurari, KRLD, 235 A7
Sos'va, ZSRR, 201 C11, 188 G27, 205 F8
Sos'va (Sośwa), rz., ZSRR, 201 C12, 188 G27-28, 205 F8, 183 D7
Sos'vinskaja Kul'tbaza, ZSRR, 188 E28
Sosyka, rz., ZSRR, 203 B5, 191 F10
Sośnica, Polska, 89 c24
Sośnicowice, Polska, 89 E9
Sośnie, Polska, 89 C7
Sośno, Polska, 85 E9
Sośwa → Sos'va
Sośwa Północna → Severnaja Sos'va
Sot, rz., India, 255 E4
Sot', rz., ZSRR, 199 C12, 187 G17
Sotará, Volcán–, g., Kolumbia, 351 F4
Sotenäset, ptw., Szwecja, 121 D9
Sotério, Rio–, rz., Brazylia, 343 F5
Sotillo de la Adrada, Hiszpania, 149 D7
Sotkamo, Finlandia, 187 D11
Sotnicyno, ZSRR, 199 G13
Sotnik, ZSRR, 182 Budowle Siedmiolatki
Sotnikovo, ZSRR, 201 C12
Sotnikovskoje, ZSRR, 203 C9
Sotoia → Boto
Sotono, Japonia, 240b F3
Šotozero, jez., ZSRR, 187 F13
Sotra, w., Norwegia, 123 bc2, 121 B2
Sottern, jez., Szwecja, 121 D13
Sottevast, Francja, 133 E9
Sottile, Capo–, przyl., Włochy, 156 l16
Sottomarina, Włochy, 153 c15
Sottrum, NRF, 101 E8
Sotuba, Rapides de–, wdsp., Mali, 285 C7
Sotuf, Adrar–, wzg., Sahara Hiszpańska, 273 D2
Sotuta, Meksyk, 336 G15
Šouāb, Wādī eṣ–, rz., Syria, 265 E9
Souan-Ké, Kongo (Brazzaville), 287 H18, 291 B2
Souancé-au-Perche, Francja, 134 H14
Soubré, Wybrzeże Kości Słoniowej, 285 G7
Souchez, Francja, 140 k10
Soucieu-en-Jarrest, Francja, 138 d18
Soudan, Australia, 369 D7
Soude, rz., Francja, 113 G5
Souderton, Stany Zjedn., 319 B6
Soueida, Es–, miasto, adm., Syria, 265 F7
Soûf, pust., Algeria, 282 D11, 141 H10, 274 B7
Souf Mellen, Ouēd–, ued, Algeria, 280 D5
Soufflay, Kongo (Brazzaville), 287 H18, 291 B2
Soufflenheim, Francja, 107 F5
Souflion, Grecja, 176 B19, 143 D20
Soufrière, g., Gwadelupa, 70 l27
Souhegan River, rz., Stany Zjedn., 320 C6
Souillac, Francja, 137 H8
Souillac, Mauritius, 292 l14
Souilly, Francja, 113 F7
Soukhna, Syria, 265 E8
Soukra, Tunezja, 275 e23
Sŏul (Seul), miasto, adm., Korea Pd., 235 F4
Soulabod, Kamerun, 287 H18
Soulabat, Kamerun, 287 H17
Soulaines-Dhuys, Francja, 113 H6
Soultz-sous-Forêts, Francja, 107 F5, 138 D14
Sound Beach, Stany Zjedn., 320 G4
Soúnion, Akrōtḗrion–, przyl., Grecja, 176 F17
Sountellane, źr., Niger, 287 A16
Soûq-Ahras, Algeria, 282 B11, 142 F10, 274 A7
Soûq el-Arba'a, Maroko, 150 |9
Soûq el-Arba'a, Maroko, 281 C4, 141 G3
Soûq el-Arba'a, Tunezja, 154 L3, 282 B12, 142 F11
Soûq el-Arbā' el-Aït Bahā, Maroko, 281 E3
Soûq el-Khemīs, Tunezja, 154 L3
Soûq er-Raba'a, Tunezja, 154 L4
Soûq eth-Thlēthā, Maroko, 145 b4
Soûq Wādī Baradā, Syria, 146 g8
Souqeiq, Syria, 146 h7
Soûr (Tyr), Liban, 146 h6, 265 F6, 143 H24
Sour Creek, rz., Stany Zjedn., 333 e6
Sour El-Ghozlane (Aumale*), miasto, adm., Algeria, 282 B9, 141 F8
Sources, Mont aux–, g., Lesotho, 290a C8
Sourdeval, Francja, 134 G11
Sourdun, Francja, 113 G3
Soure, Brazylia, 353 H18, 344 D8
Souris, Kanada, 304 |20
Souris River, rz., Kanada, Stany Zjedn., 304 |20
Sourou → Bogue
Sours, Francja, 134 H16
Souš, g., Czechosłowacja, 92 s21
Soûs, reg., Maroko, 281 E3
Sous Dine, Montagne de–, g., Francja, 160 l17
Soûs, Ouēd–, rz., Maroko, 281 E3
Sousa, Brazylia, 344 E10
Soûsa (Tunezja) → Soûza
Sousel, Brazylia, 353 |17, 344 D7
Sousel, Portugalia, 149 F4
Souskanicha, ZSRR, 206 E6
Soustons, Francja, 137 |5
Souterraine, La–, Francja, 137 F8
South Alligator River, rz., Australia, 369 B6
South Amboy, Stany Zjedn., 321 E2, 319 B8
South Andaman → Dakshin Andaman
South Anna River, rz., Stany Zjedn., 332 D4
South Arm, zat., Stany Zjedn., 333 f6
South Australia (Australia Południowa), adm., Australia, 369 E6-7
South Australian Basin (Basen Południowoaustralijski), podwodn., 369 G3-6, 377 LM19-20
South Barre, Stany Zjedn., 320 D5
South Bay, jez., Stany Zjedn., 320 A2-3
South Bay, zat., Kanada, 300 F9
South Bay, zat., Stany Zjedn., 325 C2-3
South Baymouth, Kanada, 328 C12
South Beach, Stany Zjedn., 321 D3
South Beloit, Stany Zjedn., 327 F5
South Bend, Stany Zjedn., 327 G8, 313 E4, 310 C9
South Bend, Stany Zjedn., 323 C2
South Benfleet, Wielka Brytania, 132 d13-14
South Berwick, Stany Zjedn., 320 B8, 329 E24
South Boston, Stany Zjedn., 332 E3, 313 G8
South Branch Ecorse River, rz., Stany Zjedn., 322 j9
South Branch Potomac, rz., Stany Zjedn., 332 B3
South Branch Rahway River, rz., Stany Zjedn., 321 D2
South Branch Raritan River, rz., Stany Zjedn., 319 AB7
South Brent, Wielka Brytania, 133 D5
South Cape, przyl., Australia, 373 |6
South Cape (Stany Zjedn., Hawaje) → Ka Lae
South Carolina (Karolina Południowa), adm., Stany Zjedn., 314 H|7-8, 310 E10-11
South Carver, Stany Zjedn., 320 E8
South Channel, cieśn., Filipiny, 240d l12
South Charleston, Stany Zjedn., 313 F7
South China, Stany Zjedn., 329 D25
South Comino Channel, cieśn., Malta, 145 op19
South Coventry, Stany Zjedn., 320 E5
South Dakota (Dakota Południowa), adm., Stany Zjedn., 317 C4-7, 309 BC6-7
South Deerfield, Stany Zjedn., 320 D4, 329 F22
South Dorset Downs, wzg., Wielka Brytania, 133 C7-8, 128 K9
South Downs, wzg., Wielka Brytania, 134 C10-13, 128 JK10-12
South East Cape (Przylądek Południowo-Wschodni), przyl., Australia, 373 |6, 370 H9
South Easton, Stany Zjedn., 320 D7
South East Point, przyl., Australia, 373 G6
South Elgin, Stany Zjedn., 327 G6
South Esk, rz., Wielka Brytania, 127 E9
South Esk, rz., Wielka Brytania, 132 b8
South Esk Tableland, wyż., Australia, 369 D5
South Fabius River, rz., Stany Zjedn., 327 H|2-3
South Floral Park, Stany Zjedn., 321 C5
South Foreland, przyl., Wielka Brytania, 134 B15, 128 J13
South Fork, rz., Stany Zjedn., 317 C4
South Fork, rz., Stany Zjedn., 323 C7
South Fork, rz., Stany Zjedn., 323 E10
South Fork, rz., Stany Zjedn., 323 F5
South Fork, rz., Stany Zjedn., 332 C3
South Fork American River, rz., Stany Zjedn., 330 C4
South Fork Eel, rz., Stany Zjedn., 330 B1
South Fork Kern River, rz., Stany Zjedn., 330 EF6
South Fork Mountain, g., Stany Zjedn., 330 A1
South Fork Solomon River, rz., Stany Zjedn., 317 F5-6
South Fork Trinity River, rz., Stany Zjedn., 330 A1
South Fork Tuolumne, rz., Stany Zjedn., 333 i8-9
South Fork White River, rz., Stany Zjedn., 317 D5
South Gate, Stany Zjedn., 326 D3
South Glastonbury, Stany Zjedn., 320 E4
South Haven, Stany Zjedn., 327 F8, 313 D4
South Hayling, Wielka Brytania, 132 g21, 134 C11
South Head, przyl., Australia, 372 j12
South Henik Lake, jez., Kanada, 300 F6
South Hill, Stany Zjedn., 332 E3, 313 G8
South Ice, stacja badawcza, Antarktyda, 66 32-33
South Indian Lake, Kanada, 304 G21
South Island [Te Waki Punamu] (Wyspa Południowa), w., Nowa Zelandia, 375 F3-4
South Island, w., Powiernicze Wyspy Pacyfiku, Wyspy Truk, 379 g4
South Kirkby, Wielka Brytania, 131 B8
South Knife River, rz., Kanada, 300 G6-7
South Loup River, rz., Stany Zjedn., 317 E6
South Lyon, Stany Zjedn., 328 F11
South Manitou Island, w., Stany Zjedn., 327 D8
South Marsh Island, w., Stany Zjedn., 319 F4
South Melbourne, Australia, 372 gh9
South Mills, Stany Zjedn., 332 E5
South Milwaukee, Stany Zjedn., 327 F7
South Mimms, Wielka Brytania, 132 d11
South Mole, bud., Gibraltar, 145 a1
South Molton, Wielka Brytania, 133 B5
South Mountain, g., Stany Zjedn., 332 AB4, 313 EF9
South Nahanni, Kanada, 304 F16
South Nahanni River, rz., Kanada, 304 F15-16
South Naknek, Stany Zjedn., 303 G9
South Negril Point, przyl., Jamajka, 339 D6
South Norfolk, Stany Zjedn., 319 |4
South Nyack, Stany Zjedn., 321 A4
South Ockendon, Wielka Brytania, 132 d13
South Orange, Stany Zjedn., 321 C2
South Paris, Stany Zjedn., 329 D24
South Pasadena, Stany Zjedn., 326 C4
South Pass, Stany Zjedn., 331 i13
South Pass, cieśn., Powiernicze Wyspy Pacyfiku, Wyspy Truk, 379 f4
South Pass, rz., Stany Zjedn., 331 h13, 318 K11
South Paterson, Stany Zjedn., 321 B2-3
South Pittsburg, Stany Zjedn., 314 H5
South Platte River, rz., Stany Zjedn., 317 E4, 309 C6
South Point, przyl., Stany Zjedn., 331 i13
South Portland, Stany Zjedn., 329 E24, 313 D12
South Range, g., Stany Zjedn., 327 B2
South Rim, fizj., Stany Zjedn., 333 mn14-15
South River, Kanada, 328 C15
South River, Stany Zjedn., 319 B8, 332 A7
South River, rz., est., Stany Zjedn., 319 E3
South River, rz., Stany Zjedn., 321 E1
South River, rz., Stany Zjedn., 332 G3
South Ronaldsay, w., Wielka Brytania, Orkady, 127 e21, 127 C9
South Salem, Stany Zjedn., 320 F2
South San Francisco, Stany Zjedn., 325 D3, 330 D2
South San Gabriel, Stany Zjedn., 326 C4
South Saskatchewan River, rz., Kanada, 304 H19
South Seal River, rz., Kanada, 304 G21
South Seaville, Stany Zjedn., 319 D7
South Shaftsbury, Stany Zjedn., 320 C3
South Shields, Wielka Brytania, 132 j24, 127 G10
South Shoshone Peak, g., Stany Zjedn., 330 B7
South Side, Stany Zjedn., 322 c3
South Sioux City, Stany Zjedn., 317 D7
South Sleeper Islands, w., Kanada, 300 G9-10
South Stoddard, Stany Zjedn., 320 B5
South Stradbroke Island, w., Australia, 373 A9
South Sudbury, Stany Zjedn., 320 D7
South Taranaki Bight, zat., Nowa Zelandia, 375 D5-6
South Twin Island, w., Kanada, 300 H9-10
South Uist, w., Wielka Brytania, Hebrydy, 127 D4
South Weare, Stany Zjedn., 320 B6
South West Cape (Przylądek Południowo-Zachodni), przyl., Australia, 373 |6, 370 H9
South Westminster, Kanada, 304 e27
South Whitley, Stany Zjedn., 327 G9
South Wilmington, Stany Zjedn., 327 G6
South Windham, Stany Zjedn., 329 E24
South Windsor, Stany Zjedn., 320 E4
South Wingfield, Wielka Brytania, 131 D8
South Woodstock, Stany Zjedn., 320 A4
South Yarmouth, Stany Zjedn., 320 E10
South Yuba River, rz., Stany Zjedn., 330 B3-4
South Zeal, Wielka Brytania, 133 C5
Southall, Wielka Brytania, 132 d10
Southampton, Kanada, 328 D13, 313 C7
Southampton, Stany Zjedn., 320 G5, 329 H22, 313 E11
Southampton, Wielka Brytania, 132 g19, 133 C10, 128 K10
Southampton, Cape–, przyl., Kanada, 300 F9
Southampton Island, w., Kanada, 300 F8-9
Southampton Water, rz., Wielka Brytania, 132 g19
Southborough, Wielka Brytania, 134 B13
Southbridge, Nowa Zelandia, 375 F5
Southbridge, Stany Zjedn., 320 D5, 329 F22
Southbury, Stany Zjedn., 320 F3
Southeast Arm, zat., Stany Zjedn., 333 f6-7
Southeast Cape, przyl., Stany Zjedn., 303 F7
Southeast Pass, rz., Stany Zjedn., 331 h13
Southeast Point, przyl., Stany Zjedn., 320 F6
Southend, Wielka Brytania, 127 F6
Southend on Sea, Wielka Brytania, 132 d14-15, 134 A14, 128 J12
Southern, adm., Kenia, 294 c3-4, 294 f9-10
Southern, adm., Tanzania, 293 C6
Southern, adm., Zambia, 293 F1-2
Southern Alps (Alpy Południowe), g., Nowa Zelandia, 375 FG3-4
Southern Cross, Australia, 372 c4, 369 F3
Southern Highlands, adm., Tanzania, 293 B5-6
Southern Indian Lake (Jezioro Południowe Indiańskie), jez., Kanada, 300 G6
Southern Pines, Stany Zjedn., 332 F2, 314 H8
Southern Province, adm, Malawi, 293 E6
Southern Province, adm., Sierra Leone, 285 F4-5
Southern Uplands (Wyżyna Południowoszkocka), wyż., Wielka Brytania, 127 F7-9
Southfield, Stany Zjedn., 322 i9
Southfields, Stany Zjedn., 320 F1
Southgate, Wielka Brytania, 132 d11
Southington, Stany Zjedn., 320 E4
Southland, adm., Nowa Zelandia, 375 G2-3
Southminster, Wielka Brytania, 132 d15, 134 A14
Southmont, Stany Zjedn., 332 F1
Southport, Australia, 373 A9, 370 E10
Southport, Stany Zjedn., 332 H3, 314 |8
Southport, Wielka Brytania, 131 B1, 128 H8
Southside, Canton i Enderbury, Wyspa Canton, 380 d4
Southwest Cape, przyl., Nowa Zelandia, 375 H2
Southwest Cape, przyl., Stany Zjedn., 303 F6
Southwest Pass, rz., Stany Zjedn., 331 h12, 318 K11
Southwest Point, przyl., Bahama, 314 L8
Southwest Point, przyl., Stany Zjedn., 331 i12
Southwestern Louisiana Canal, kan., Stany Zjedn., 331 g9
Southwood, Australia, 373 A7
Soutpansberge, g., Republika Południowej Afryki, 292 G5-6
Soutrivier, rz., Republika Południowej Afryki, 290a D3
Soutrivier, rz., Republika Południowej Afryki, 290a E5
Soûza [Soûsa], miasto, adm., Tunezja, 282 C13, 142 G12
Søvang, Dania, 116 D3
Sovata, Rumunia, 169 D11
Sovchoz imeni Kirova, ZSRR, 210 G5
Soveja, Rumunia, 170 F14
Soven, Argentyna, 359 E6
Soverato Marina, Włochy, 154 J11
Soverzene, Włochy, 152 Energetyka
Sovetabad, ZSRR, 206 e15, 210 E5
Sovetašen, ZSRR, 204 H10
Sovetašen, ZSRR, 204 |11
Sovetsk (Tylża*), ZSRR, 197 G3, 187 |7
Sovetsk, ZSRR, 199 H9, 191 C9
Sovetsk, ZSRR, 200 D20, 188 H21
Sovetskaja, ZSRR, 194 B6, 203 D7, 192 G11
Sovetskaja, ZSRR, 202 E3
Sovetskaja, ZSRR, 204 D10, 192 G13
Sovetskaja Gavan', ZSRR, 215 D11, 212 G14, 180 E15
Sovetskaja, gora–, g., ZSRR, 212 B22
Sovetskij, ZSRR, 196 H13, 191 G8
Sovetskij, ZSRR, 197 B10
Sovetskij, ZSRR, 200 E20
Sovetskij, ZSRR, 206 e17, 210 E6
Sovetskij, ZSRR, 210 F5
Sovetskij, proliv–, cieśn., Wyspy Kurylskie, 240a D7-8
Sovetskoje, ZSRR, 203 D9, 192 G12
Sovetskoje, ZSRR, 196 C18
Sovetskoje, ZSRR, 201 |2
Sovetskoje, ZSRR, 202 B7, 192 D14
Sovetskoje, ZSRR, 202 F5, 192 F13
Sovetskoje, ZSRR, 203 E9
Sovetskoje, ZSRR, 204 F11, 192 H13
Sovetskoje, ZSRR, 206 E6, 208 D18, 205 G13
Sovetskoje, ZSRR, 186 Górnictwo
Šovgenovskij, ZSRR, 194 B4, 203 C6
Sovići, Jugosławia, 162b e8
Sovki, ZSRR, 193 j9
Sovra, Jugosławia, 162b f9
Sow, River–, rz., Wielka Brytania, 131 E4-5
Sowerby Bridge, Wielka Brytania, 131 B6
Sowie, Góry–, g., Polska, 92 pq19-20, 89 D4-5
Sowiecka Gawań → Sovetskaja Gavan'
Sowietskaja, stacja badawcza, Antarktyda, 66 21
Sowiniec, g., Polska, 91 t25
Sowlany, Polska, 92 m14
Sowno, Polska, 85 E3
Sōya, Japonia, 240a B3
Soya, Japonia, 240b B3
Sōya-kaikyō (Cieśnina La Pérouse'a), cieśn., 240a B3-4, 215 F11-12
Sōya-misaki, przyl., Japonia, 240a B3, 215 F11
Sōya-wan, zat., Japonia, 240a B3
Soyra, g., Etiopia, 279 C4
Soysli, Grecja, 173 G9
Sož, rz., ZSRR, 198 G9, 191 C6
Sozimskij, ZSRR, 188 G23
Šožma, ZSRR, 187 F17
Sozopol, Bułgaria, 173 E12
Sozva, rz., ZSRR, 188 C23
Sól, Polska, 89 G10
Sól, Polska, 90 D17
Spa, Belgia, 113 D8
Spaarndam, Holandia, 115 b2
Spaarne, kan., Holandia, 115 b1
Spaarne, rz., Holandia, 115 b1
Spaatz, NRD, 102 F14
Špačince, Czechosłowacja, 98 G13
Spadafora, Włochy, 145 k15
Spaden, NRF, 109 D2, 101 D7
Špagino, ZSRR, 206 D5
Spaichingen, NRF, 107 G7
Špakovskoje, ZSRR, 203 C7, 192 G11
Spalding, Australia, 373 D2
Spalding, Wielka Brytania, 128 |11
Spálené Poříčí, Czechosłowacja, 97 D5
Spálov, Czechosłowacja, 98 D13
Spalt, NRF, 108 E11
Spała, Polska, 90 B12, 82 E20
Spam Island, w., Canton i Enderbury, 380 d3-4
Spamberg, gora–, g., ZSRR, 215 E12
Spanberga, proliv–, cieśn., Wyspy Kurylskie, 240a D8
Spandar'an, ZSRR, 193 u21
Spandau, Berlin Zachodni, 100 b2, 102 F16
Spånga, Szwecja, 123 g15
Spangenberg, NRF, 101 |9
Spangler, Stany Zjedn., 328 H16
Spanish, Kanada, 328 B12
Spanish Fork, Stany Zjedn., 323 F8
Spanish Lake, jez., Stany Zjedn., 331 l10
Spanish Pass, rz., Stany Zjedn., 331 gh12
Spanish Point, przyl., Bermudy, 70 i25
Spanish River, rz., Kanada, 328 B13
Spanish Town, Jamajka, 340 D6
Spannberg, Austria, 98 G11
Sparagio, Monte–, g., Włochy, 154 J7
Spargolt, Szwecja, 116 B5
Sparkford, Wielka Brytania, 133 B7
Sparkill, Stany Zjedn., 321 A4
Sparkle, Stany Zjedn., 325 B5
Sparks, Stany Zjedn., 330 B5, 323 G4
Sparreholm, Szwecja, 122 C14
Sparrieshoop, NRF, 109 C6
Sparrows Point, Stany Zjedn., 319 D4, 332 B5
Sparta, Stany Zjedn., 313 H5
Sparta, Stany Zjedn., 319 G2
Sparta, Stany Zjedn., 327 E4, 317 D10
Sparta, Stany Zjedn., 327 E9
Sparta (miasto, Grecja) → Spártē
Spartanburg, Stany Zjedn., 314 H7, 310 E10
Spártē (Sparta), Grecja, 175 F15, 143 F18
Spartivento, Capo–, przyl., Włochy, Sardynia, 154 J3, 142 E11
Spartivento, Capo–, przyl., Włochy, 154 K11, 142 F15
Spas, ZSRR, 193 b1-2
Spas-Demensk, ZSRR, 199 G6, 191 B7-8
Spas-Klepiki, ZSRR, 199 F12, 191 B11
Spasovo, Bułgaria, 173 B13
Spassk, ZSRR, 206 E8, 208 D19
Spassk-Dal'nij, ZSRR, 215 F7, 211 H12, 180 E14
Spassk-R'azanskij, ZSRR, 199 G12, 191 B11
Spasskoje, ZSRR, 199 H8
Spasskoje, ZSRR, 200 F17
Spasskoje, ZSRR, 207 E4
Spátha, Akrōtḗrion–, przyl., Grecja, Kreta, 176 H16, 143 G18
Spean Bridge, Wielka Brytania, 127 E7
Spearfish, Stany Zjedn., 317 C4
Specimen Ridge, g., Stany Zjedn., 333 d6-7
Speck, NRD, 102 E15
Speculator, Stany Zjedn., 320 B1
Speicher, NRF, 107 D3
Speichersdorf, NRF, 108 D13
Speichersee, jez., NRF, 108 G13
Speikkogel, g., Austria, 162a g10, 153 A9
Speke Gulf, zat., Tanzania, 291 C6
Spekendorf, NRF, 109 b11
Spēlaion, Grecja, 175 C14
Speldorf, NRF, 110 c4
Spēlion, Grecja, Kreta, 176 H17
Spence Bay, Kanada, 299 E7
Spencer, Stany Zjedn., 320 D6, 329 F23
Spencer, Stany Zjedn., 313 F4
Spencer, Stany Zjedn., 313 F7
Spencer, Stany Zjedn., 317 D8, 309 C7
Spencer, Stany Zjedn., 327 D4
Spencer, Cape–, przyl., Australia, 373 E1, 369 G7
Spencer Gulf (Zatoka Spencera), zat., Australia, 369 F7
Spencer Range, wzg., Australia, 369 B6
Spencer Range, wzg., Australia, 369 C5
Spencera, Zatoka → Spencer Gulf
Spencerville, Stany Zjedn., 328 H10
Spences Bridge, Kanada, 323 A3
Spenge, NRF, 101 G6
Spennymoor, Wielka Brytania, 127 G10
Spenser Mountains, g., Nowa Zelandia, 375 EF5
Spercheiós, rz., Grecja, 175 E15
Sperillen, jez., Norwegia, 121 B7-8
Spermezeu, Rumunia, 169 C9
Sperrin Mountains, g., Wielka Brytania, 127 FG4-5
Sperryville, Stany Zjedn., 332 C3
Spertental, dol., Austria, 162a c1
Spessart, g., NRF, 107 CD8, 81 FG9
Spesutie Island, w., Stany Zjedn., 319 D4
Spétsai, w., Grecja, 176 F16
Spetzerfehn, NRF, 109 c11
Spevakovka, ZSRR, 196 D17
Spey, rz., Wielka Brytania, 127 D8
Speyer (Spira), NRF, 107 E6, 81 G8
Speyerbach, rz., NRF, 107 E6
Spezand, Pakistan, 262 F13, 249 C3
Spézet, Francja, 133 H5
Spezia, La–, miasto, adm., Włochy, 153 D4, 142 B11
Špičák, g., Czechosłowacja, 99 c3
Špičák, g., Czechosłowacja, 99 c4
Spicer Islands, w., Kanada, 299 E9-10
Spicevka, ZSRR, 203 C8
Spiczyn, Polska, 90 C17
Spiecaer Barre, podwodn., 109 C1-2
Spieka, NRF, 109 C2
Spiekeroog, NRF, 109 a11
Spiekeroog, w., NRF, 109 a11-12, 101 D5
Spiez, Szwajcaria, 157 C5
Spijk, Holandia, 114 B9
Spijkenisse, Holandia, 115 i9, 114 E4
Špikov, ZSRR, 195 E7, 191 E5
Spilimbergo, Włochy, 153 B7
Spilsby, Wielka Brytania, 128 H12
Spīn Baldak, Afganistan, 262 F13
Spinazzola, Włochy, 154 H11
Spincourt, Francja, 113 F8
Špindlerův Mlýn, Czechosłowacja, 92 q16, 97 B9
Spinetta Marengo, Włochy, 157 G7
Spira → Speyer
Spiringen, Szwajcaria, 158 c3
Spirino, ZSRR, 206 C2
Spirit Lake, Stany Zjedn., 317 D8
Spirit Lake, Stany Zjedn., 323 C5
Spirit River, Kanada, 304 G17
Spirovo, ZSRR, 199 D6, 187 H14
Špišić Bukovica, Jugosławia, 167 G3
Spiskie, Pogórze → Spišská Magura
Spišská Belá, Czechosłowacja, 94 r21, 98 E18
Spišská Magura (Pogórze Spiskie), g., Czechosłowacja, 94 p21, 98 E18-19
Spišská Nová Ves, Czechosłowacja, 98 F19
Spišská Sobota, Czechosłowacja, 94 r21, 98 E18
Spišská Stará Ves, Czechosłowacja, 94 p21, 98 E18
Spišské Hanušovce, Czechosłowacja, 94 p21
Spišské Podhradie, Czechosłowacja, 98 E19
Spišské Rudohorie, g., Czechosłowacja, 98 F18-19
Spišské Vlachy, Czechosłowacja, 98 F19
Spisz, reg., Polska/Czechosłowacja, 94 pr20-21
Spitak, ZSRR, 204 H10
Spital, Austria, 97 H9
Spital am Pyhrn, Austria, 97 H6
Spithead, cieśn., Wielka Brytania, 132 gh20, 134 C

Stamsried, NRF, 108 E15
Stanberry, Stany Zjedn., 317 E8
Stancija-Gorčakovo, ZSRR, 206 e17
Stancija-Karakuł', ZSRR, 210 F2, 209 g13
Stancija-Karši, ZSRR, 210 F3
Stancionnyj, ZSRR, 201 i11
Stand, Wielka Brytania, 132 b5
Standart, ZSRR, 193 e6
Standerton, Republika Południowej Afryki, 290a B8, 292 H5
Standish, Stany Zjedn., 328 E11, 313 D6
Standish, Wielka Brytania, 131 B3
Standon, Wielka Brytania, 131 E4
Standon, Wielka Brytania, 132 c12
Stănești, Rumunia, 170 J12
Stanford, Stany Zjedn., 313 G5
Stanford le Hope, Wielka Brytania, 132 d13
Stanfordville, Stany Zjedn., 320 E2
Stang, Cape—, przyl., Kanada, 303 D20
Stångån, rz., Szwecja, 121 D13
Stange, Norwegia, 121 B9
Stanger, Republika Południowej Afryki, 290a C9, 292 H6
Staniątki Dolne, Polska, 91 u27
Staniątki Górne, Polska, 91 u27
Stanica, Polska, 94 b1
Stanično-Luganskoje, ZSRR, 196 E18, 191 E10
Stănilești, Rumunia, 170 D17
Stanin, Polska, 90 B16
Stanišić, Jugosławia, 167 G7
Stanislaus River, rz., Stany Zjedn., 330 D4, 324 G3
Stanislav → Ivano-Frankovsk
Stanislavčik, ZSRR, 195 E7
Stanisław Górny, Polska, 94 n15
Stanisławów, Polska, 94 e9, 86 G17, 82 D21
Stanisławów (ZSRR) → Ivano-Frankovsk
Staniszewo, Polska, 93 c2
Staniszów, Polska, 92 p16
Štanjel, Jugosławia, 168 m15
Stanke Dimitrov, Bułgaria, 173 E3, 142 C18
Staňkov, Czechosłowacja, 97 D4
Stankovci, Jugosławia, 162b d5
Staňkovice, Czechosłowacja, 99 c7
Stankowo, Polska, 93 d7
Stanley, Australia, 373 H5, 370 H9
Stanley, Falklandy, 348 l6
Stanley [Chik Chu], Hongkong, 228 b14, 234 m15
Stanley, Kanada, 313 B14
Stanley, Stany Zjedn., 317 A4
Stanley, Stany Zjedn., 327 D4
Stanley, Wielka Brytania, 131 B7
Stanley, Wielka Brytania, 132 j23
Stanley Bay [Chik Chu Wan], zat., Hongkong, 228 b14
Stanley, Chutes— (Wodospad Stanleya), wdsp., Kongo (Kinshasa), 291 B5
Stanley Mound, wzg., Hongkong, 228 b14
Stanleya, Wodospad → Stanley, Chutes—
Stanleyville → Kisangani
Stanlow, Wielka Brytania, 126 Energetyka
Stannington, Wielka Brytania, 132 i23
Stános, Grecja, 175 E14
Stanovoj chrebet (Pasmo Stanowe), g., ZSRR, 211 E10-12, 184 D13-14
Stanovoj Kolodez', ZSRR, 199 l8
Stanovoje nagorje (Góry Stanowe), g., ZSRR, 211 E8-9, 184 D12
Stanowice, Polska, 92 p19
Stanów, Wyspa → Estados, Isla de los—
Stanów Zjednoczonych, Góry → United States Range
Stans, Szwajcaria, 158 c2, 157 C6
Stanser Horn, g., Szwajcaria, 158 c2
Stansmore Range, g., Australia, 369 D5
Stansstad, Szwajcaria, 158 c2, 157 C6
Stanstead Abbots, Wielka Brytania, 132 c12
Stansted Mountfitchet, Wielka Brytania, 132 c12
Stanthorpe, Australia, 373 B8, 370 E10
Stanton, Kanada, 303 E15
Stanton, Stany Zjedn., 328 E9
Stanton, Stany Zjedn., 326 E5
Stanton, Stany Zjedn., 331 e10
Stanton Banks, podwodn., 127 E3-4
Stantonsburg, Stany Zjedn., 332 F4
Stany, Polska, 90 E15
Stany Zjednoczone, państwo, 309-310, 33-34 EF6-9
Stanzach, Austria, 157 B11
Stapar, Jugosławia, 167 G7
Stapelburg, NRD, 100 i13
Stapelfeld, NRF, 109 D8
Stapelholm, reg., NRF, 109 A4-5
Staphorst, Holandia, 114 C8
Stapleford, Wielka Brytania, 133 B9
Stapleford Abbots, Wielka Brytania, 132 d12
Staples, Stany Zjedn., 317 B8
Stapleton, Stany Zjedn., 321 D3
Stappen, przyl., Svalbard, Wyspa Niedźwiedzia, 70 g22
Stappene, w., Norwegia, 123 j21
Star', ZSRR, 199 H6, 191 C8
Star City, Stany Zjedn., 318 i10
Star City, Stany Zjedn., 327 H8
Star City, Stany Zjedn., 332 B2
Star Peak, g., Stany Zjedn., 330 A6
Stará Bělá, Czechosłowacja, 98 b24
Stará Boleslav, Czechosłowacja, 98 c30, 97 C7
Stara Dąbrowa, Polska, 85 C8
Stara Dąbrowa, Polska, 94 e5
Stara Fužina, Jugosławia, 162b j16
Stara Huta, Czechosłowacja, 98 G16
Stara Kamienica, Polska, 92 p16
Stara Kastylia → Castilla la Vieja
Stara Kościelnica, Polska, 93 d5
Stará Lesná, Czechosłowacja, 94 r21
Stará Ľubovňa, Czechosłowacja, 98 E19
Stara Łomnica, Polska, 92 r20, 89 E5
Stara Łubianka, Polska, 85 E7
Stara Marchia → Altmark
Stara Miłosna, Polska, 91 b4, 94 i7, 86 G16
Stara Moravica, Jugosławia, 167 G7
Stara Odra → Alte Oder
Stara Pazova, Jugosławia, 163 E9
Stara planina (Góry Bałkan), g., Bułgaria, 173 BD2-12, 142 C18-20
Stara reka, Bułgaria, 173 D9
Stara reka, rz., Bułgaria, 173 CD9
Stara reka, rz., Bułgaria, 173 E5
Stara reka, rz., Jugosławia, 173 F2
Stará Říše, Czechosłowacja, 97 E9
Stará Role, Czechosłowacja, 99 d4, 97 C3
Stara Różanka, Polska, 93 k18
Stara Rudówka, Polska, 93 l19
Stará Turá, Czechosłowacja, 98 F13
Stara Vražbena, Bułgaria, 173 a16
Stara Warka, Polska, 94 g7
Stara Wieś, Polska, 86 G17
Stara Wieś, Polska, 90 D19
Stara Wrona, Polska, 94 d5
Stara Zagora, miasto, adm., Bułgaria, 173 E8, 143 C19
Starachowice, Polska, 94 i13, 90 C14, 82 E21
Starad, Jugosławia, 168 a16
Staraja Belica, ZSRR, 196 B14
Staraja Belica, ZSRR, 198 E8
Staraja Derevn'a, ZSRR, 193 e6
Staraja Guta, ZSRR, 198 G11
Staraja Kriuša, ZSRR, 202 C2
Staraja Kulatka, ZSRR, 202 A8
Staraja Ladoga, ZSRR, 199 B4
Staraja Ľal'a, ZSRR, 201 C9
Staraja Macesta, ZSRR, 194 D3
Staraja Majačka, ZSRR, 196 G12
Staraja Majna, ZSRR, 200 G20, 192 B15
Staraja Počta, ZSRR, 195 a21
Staraja Poltavka, ZSRR, 202 C7, 192 D14
Staraja Račejka, ZSRR, 200 H20, 192 C14
Staraja Rudn'a, ZSRR, 198 G9
Staraja Russa, ZSRR, 198 B10, 187 H12, 179 D4
Staraja Sachča, ZSRR, 200 G21
Staraja Sin'ava, ZSRR, 195 D6
Staraja Sol', ZSRR, 90 G17
Staraja Terizmorga, ZSRR, 200 G16
Staraja Toropa, ZSRR, 198 C10
Staraja Ušica, ZSRR, 195 E6
Staraja Veduga, ZSRR, 196 B17
Staraja Vičuga, ZSRR, 199 D13
Staraja Vyževka, ZSRR, 195 B3
Staranzano, Włochy, 168 m14
Starbuck, w., Sporady Środkowopolinezyjskie, 366 D12
Starčenkovo, ZSRR, 196 F15
Starcza, Polska, 89 D10
Starczów, Polska, 92 q21
Stare Babice, Polska, 91 b1-2, 94 e6
Stare Bielice, Polska, 92 h7, 93 i12
Stare Bogaczowice, Polska, 92 p18, 89 D4
Stare Bojanowo, Polska, 89 B5
Staré Brno, Czechosłowacja, 97 i31
Stare Bystre, Polska, 94 p19
Stare Czarnowo, Polska, 85 E3
Stare Drawsko, Polska, 85 D6
Stare Grabie, Polska, 94 e8
Stare Gronowo, Polska, 85 D8
Stare Guty, Polska, 93 m20
Stare Jabłonki, Polska, 86 D14
Stare Juchy, Polska, 93 l21, 86 D18
Stare Kiełbonki, Polska, 93 m18
Stare Kurowo, Polska, 85 F5
Staré Město, Czechosłowacja, 92 s21, 98 C11
Staré Město, Czechosłowacja, 98 E12
Staré Město, Czechosłowacja, 98 a26
Staré Město, Czechosłowacja, 98 d28
Staré Město, Czechosłowacja, 98 i34
Stare Miasto, Polska, 91 b2-3
Stare Miasto, Polska, 91 e6
Stare Miasto, Polska, 91 h9
Stare Miasto, Polska, 91 n16
Stare Miasto, Polska, 92 t5-6
Stare Nowakowo, Polska, 93 d7
Stare Polaszki, Polska, 93 d2
Stare Pole, Polska, 93 d6, 86 C12
Stare Polichno, Polska, 94 b2
Stare Rochowice, Polska, 92 p18
Staré Sedliště, Czechosłowacja, 97 D3
Stare Selo, Jugosławia, 162b k15
Stare Strącze, Polska, 89 B4
Starej Kastylii, Wyżyna—, wyż., Hiszpania, 71 G6-7, 147 Typy rzeźby
Starelina, g., Jugosławia, 162b c7, 163 EF5
Stargard Szczeciński, Polska, 85 E4, 82 C15
Stari Begejski kanal, kan., Jugosławia, 169 F2
Stari Iskâr, rz., Bułgaria, 173 D4
Stari Majdan, Jugosławia, 163 E5
Stari Vlah, reg., Jugosławia, 163 F8-9
Starica, ZSRR, 197 C11
Starica, ZSRR, 199 E6, 187 H14
Starica, ZSRR, 202 E6
Starigrad, Jugosławia, 162b b3
Starigrad, Jugosławia, 162b e7
Starigrad-Paklenica, Jugosławia, 162b c4
Starigradski zaljev, zat., Jugosławia, 162b e6-7
Starina, Czechosłowacja, 98 E22
Starina, ZSRR, 200 B16
Starke, Stany Zjedn., 314 K6
Stárkov, Czechosłowacja, 92 q18
Starków, Polska, 92 r20
Starkville, Stany Zjedn., 317 G3
Starkville, Stany Zjedn., 318 i11
Starnberg, NRF, 108 H12, 81 i11
Starnberger See → Würmsee
Starnes Fiord, fiord, Kanada, 299 C9-10
Staro Orjahovo, Bułgaria, 168 k12, 173 D12
Staro selo, Bułgaria, 173 B10
Staro Železare, Bułgaria, 173 E6
Staroalejskoje, ZSRR, 206 G3, 208 E17
Staroballačevo, ZSRR, 201 G5
Starobel'sk, ZSRR, 196 D17, 191 E10
Starobeševo, ZSRR, 196 F17
Starobin, ZSRR, 198 G6
Starobočaly, ZSRR, 206 C7
Starodub, ZSRR, 199 l4, 191 C7
Starodubskoje, ZSRR, 215 E12, 212 G14
Starod'umejevo, ZSRR, 201 G4
Starodvorcovyj, ZSRR, 194 B8
Starogan'kino, ZSRR, 200 H24
Starogard Gdański, Polska, 85 D11, 82 C18
Starogród, Polska, 85 E10
Staroizborsk, ZSRR, 197 E9
Staroje, ZSRR, 199 B12
Staroje Bajsarovo, ZSRR, 201 G3
Staroje Ibrajkino, ZSRR, 200 G22
Staroje Jaškino, ZSRR, 201 J2
Staroje Jermakovo, ZSRR, 200 G23
Staroje Musino, ZSRR, 201 H5
Staroje Oleničevo, ZSRR, 204 C13
Staroje Rachino, ZSRR, 199 C4
Staroje Šajgovo, ZSRR, 200 G16
Staroje Šajmurzino, ZSRR, 200 G19
Staroje Selo, ZSRR, 198 D8
Staroje Sindrovo, ZSRR, 200 G16
Staroje Slavkino, ZSRR, 202 A6
Staroje Ustje, ZSRR, 199 H13
Starojurjevo, ZSRR, 199 H12
Starokadamskogo, ostrov—, w., ZSRR, 205 B17-18
Starokazačje, ZSRR, 195 G8
Starokazanči, ZSRR, 201 F6
Starokonstantinov, ZSRR, 195 D6, 191 E4
Starokuručevo, ZSRR, 201 G4
Staroiesje, reg., ZSRR, 195 DE7-8
Staroleuškovskaja, ZSRR, 203 C5
Starotęka, Polska, 91 h9
Staromarjevka, ZSRR, 203 C8
Staromieście, Polska, 92 x27
Starominskaja, ZSRR, 203 B5, 191 F10
Staromlinovka, ZSRR, 196 F15
Staromušta, ZSRR, 201 G4
Staroniwa, Polska, 92 x27
Staropatica, Bułgaria, 173 B1
Staropole, Polska, 94 c2
Staropyšminsk, ZSRR, 201 F10
Staroščerbinovskaja, ZSRR, 203 B4, 191 F10
Staroselci, Bułgaria, 173 B5
Staroseslavino, ZSRR, 199 H12
Starošešminsk, ZSRR, 200 F23
Starosiedle, Polska, 89 B1
Starosielce, Polska, 92 n13, 86 E20
Starosoldatskoje, ZSRR, 207 B12, 205 F10
Starosubchangulovo, ZSRR, 201 l7
Starotaraba, ZSRR, 206 D6
Starotimoškino, ZSRR, 200 H19
Starotitarovskaja, ZSRR, 203 C3
Starotujmaza, ZSRR, 201 H3
Starotukmakly, ZSRR, 201 H5
Staroutkinsk, ZSRR, 201 E9, 188 H26, 205 F7
Staroverovka, ZSRR, 196 D14
Starožilovo, ZSRR, 199 G11
Starožil'skij, ZSRR, 200 E19
Starożreby, Polska, 86 F13
Starr King, Mount—, g., Stany Zjedn., 333 j9
Start Point, przyl., Wielka Brytania, 133 D5, 128 K8
Start Point, przyl., Wielka Brytania, Orkady, 127 c23
Starý Bohumín, Czechosłowacja, 98 a25
Stary Chwalim, Polska, 85 D6
Stary Dworek, Polska, 94 b2
Stary Dwór, Polska, 94 c3
Stary Dzierzgoń, Polska, 86 D12
Starý Hrozenkov, Czechosłowacja, 98 F13
Stary Jarosław, Polska, 85 C7
Stary Jaworów, Polska, 92 p19
Stary Józefów, Polska, 91 e5
Stary Kair → Maṣr el-Qadīma
Stary Kisielin, Polska, 92 u24
Stary Lesieniec, Polska, 89 b21
Stary Nogat, rz., Polska, 93 d7
Starý Plzenec, Czechosłowacja, 97 D4
Stary Popielów, Polska, 89 D7
Stary Sącz, Polska, 90 F13, 82 G20
Starý Smokovec, Czechosłowacja, 94 r20, 98 E18
Stary Sosnowiec, Polska, 89 cd27
Stary Targ, Polska, 86 D12
Stary Waliszów, Polska, 92 r20
Stary Zambrzyków, Polska, 94 g8
Stary Zamość, Polska, 90 D18
Stary Zdrój, Polska, 89 a22
Staryj Bagr'až, ZSRR, 200 G23
Staryj Belokataj, ZSRR, 201 G8
Staryj Bir'uz'ak, ZSRR, 204 D12
Staryj Čartorijsk, ZSRR, 195 B4
Staryj Chop'or, ZSRR, 202 B3
Staryj Karabutak, ZSRR, 207 F5
Staryj Kazangal, ZSRR, 202 C8
Staryj Krym, ZSRR, 194 a14, 196 H14
Staryj Krym, ZSRR, 196 F16
Staryj Lesken, ZSRR, 203 E9
Staryj Medveď, ZSRR, 198 A9
Staryj Merčik, ZSRR, 196 D14
Staryj Oskol, ZSRR, 196 B16, 191 D9, 179 D4
Staryj R'ad, ZSRR, 199 C6
Staryj Salavan, ZSRR, 200 G22, 192 B16
Staryj Saltov, ZSRR, 196 C15
Staryj Sambor, ZSRR, 90 G17, 195 D1
Staryj Terek, rz., ZSRR, 204 E12-13, 192 H14
Staryj Tukšum, ZSRR, 200 H20
Staryje Ajbesi, ZSRR, 200 G19
Staryje Arti, ZSRR, 201 F8
Staryje Burasy, ZSRR, 202 A7
Staryje Dorogi, ZSRR, 198 F7, 191 C5
Staryje Maty, ZSRR, 201 G3
Staryje Senžary, ZSRR, 196 D13
Staryje Turbasly, ZSRR, 201 G5
Staryje Turdaki, ZSRR, 200 H17
Staryje Vajegi, ZSRR, 212 D20
Staryje Z'atcy, ZSRR, 200 D24
Starzyno, Polska, 93 a3
Starzyny, Polska, 90 D11
Stasin, Polska, 91 o16
Stasjonsbukta, zat., Jan Mayen, 70 d17-18
Stašnice, Czechosłowacja, 98 d28-29
Stassfurt, NRD, 102 H13, 81 E11
Staszów, Polska, 90 D14, 82 F21
Staświny, Polska, 93 l20
State Barge Canal, kan., Stany Zjedn., 320 B2-3
State College, Stany Zjedn., 328 H17, 313 E9
Staten Island, w., Stany Zjedn., 321 D2-3, 319 A8
Statenice, Czechosłowacja, 98 d27
Statesboro, Stany Zjedn., 314 l7
Statesville, Stany Zjedn., 314 H7
Stathelle, Norwegia, 121 C7
Stattena, Szwecja, 116 A4
Stauchitz, NRD, 102 i16
Staudach-Egerndach, NRF, 162a a1
Staufen, NRF, 107 H5
Staunton, Stany Zjedn., 332 C2, 313 F8, 310 D11
Staurós, Grecja, 175 D15
Staurós, Grecja, 176 C16
Stauroúpolis, Grecja, 173 G6, 176 B17
Stavanger, Norwegia, 121 D3, 117 G16
Staveley, Wielka Brytania, 131 C8
Stavelot, Belgia, 113 D8
Stavely, Kanada, 323 A7
Stavenhagen, NRD, 102 D15, 82 C12
Stavenisse, Holandia, 114 E4
Staverci, Bułgaria, 173 B5
Staveren, Holandia, 114 C6
Stavern, Norwegia, 121 D8
Stävie, Szwecja, 116 C6
Stavišče, ZSRR, 195 D9, 191 E6
Stavnoje (Stawna *), ZSRR, 90 H17, 195 E1
Stavnsholt, Dania, 116 C2
Stavropol', miasto, adm., ZSRR, 194 A7, 203 C7, 192 G11, 179 E5
Stavropol'skaja vozvyšennost' (Wyżyna Stawropolska), wyż., ZSRR, 203 CD7-10, 192 G11-13, 183 E5
Stavrovo, ZSRR, 199 E11
Staw, Polska, 85 F3
Staw, Polska, 89 B6
Stawell, Australia, 373 F4, 370 G8
Stawiguda, Polska, 86 D14
Stawiski, Polska, 86 E18, 82 C22
Stawiszyn, Polska, 89 B8, 82 E18
Stawki, Polska, 91 m14
Stawna → Stavnoje
Stawno, Polska, 93 h17
Stawropol → Stavropol'
Stawropolska, Wyżyna → Stavropol'skaja vozvyšennost'
Stayner, Kanada, 328 D14
Stazione Bicocca, Włochy, 145 n14
Stąporków, Polska, 90 C13, 82 E20
Steamboat Springs, Stany Zjedn., 323 F10
Steamer Point, Federacja Arabii Południowej, 258 k23
Stearns, Stany Zjedn., 313 G5
Stebbing, Wielka Brytania, 132 c13
Steben, Bad → Bad Steben
Steblev, ZSRR, 195 D10, 191 E6
Stebnik (Stiebnik), ZSRR, 90 G19
Stechlinsee, jez., NRD, 102 E15-16
Štěchovice, Czechosłowacja, 97 D6
Steckborn (Steckdorn *), Szwajcaria, 157 A7
Stederdorf, NRF, 101 G10
Stedesdorf, NRF, 109 b11
Steeg, Austria, 162a b6
Steele, Stany Zjedn., 317 B6
Steele Creek, rz., Australia, 372 g9
Steelpoort, Republika Południowej Afryki, 290a A9, 292 G6
Steelpoortrivier, rz., Republika Południowej Afryki, 290a A8-9
Steelton, Stany Zjedn., 331 d5, 319 B3, 329 H18, 313 E9
Steenbergen, Holandia, 114 E4
Steenbergsche Vliet, rz., Holandia, Belgia, 114 EF4
Steenfeld, NRF, 109 B5
Steenkampsberge, g., Republika Południowej Afryki, 290a A8-9
Steenkool, Indonezja, 242 E8
Steens Mountains, g., Stany Zjedn., 323 E4
Steensby Inlet, zat., Kanada, 299 DE10
Steenstrups Gletscher, lod., Grenlandia, 299 C14
Steenvoorde, Francja, 134 C18
Steenwijk, Holandia, 114 C8
Steep Island, w., Hongkong, 228 b14
Steep Point, przyl., Australia, 369 E2
Steep Rock Lake, Kanada, 300 l7
Ştefan cel Mare, Rumunia, 170 D14
Ştefan cel Mare, Rumunia, 170 i16
Stefan Karadža, Bułgaria, 173 B10
Stefan Karadža, Bułgaria, 173 C11
Stefan-Karadžovo, Bułgaria, 173 E10
Štefanac, w., Jugosławia, 163 a21
Stefánē, Grecja, 175 e7
Ştefănești, Rumunia, 170 B15
Ştefănești, Rumunia, 170 c28
Stefanii, Jezioro → Chew Baher
Štefánikovce, Czechosłowacja, 98 i35
Štefanje, Jugosławia, 167 G2
Stefanovo, Bułgaria, 168 l12
Stefansson Island, w., Kanada, 303 D19-20
Stefanssona, Wyspa → Stefansson Island
Steffisburg, Szwajcaria, 157 C5
Steg, Szwajcaria, 158 a4
Stegalovka, ZSRR, 199 l10
Stege, Dania, 102 B14, 121 H10
Stege, rz., NRD, 100 e8
Stegelitz, NRD, 102 G13
Steger, Stany Zjedn., 327 G7
Stegersbach, Austria, 167 D1, 160 C13
Stegesund, Szwecja, 123 g18
Stegi, Suazi, 290a B9, 292 H6
Steglitz, Berlin Zachodni, 100 c3
Stegman, Argentyna, 363 G2
Stegna, Polska, 93 c6, 86 C12
Stegny, Polska, 93 d8
Steiermark (Styria), adm., reg., Austria, 160 C11, 78 H15, 142 A14
Steiger Wald, rośl., NRD, 100 i18
Steigerwald, wzg., NRF, 107 D10-11
Steigra, NRD, 102 i13
Steilloopbrug, Republika Południowej Afryki, 292 G5
Steilsand, podwodn., 109 C2
Steimbke, NRF, 101 F8
Stein, Austria, 162 Przemysł
Stein, NRF, 108 E12
Stein, NRF, 162a a2
Stein-am Rhein, Szwajcaria, 157 A7
Steinach, Austria, 162a i13
Steinach, NRD, 108 C12
Steinach, NRF, 107 C10
Steinach, rz., NRF, 108 C12
Steinau, NRF, 107 C8
Steinau, NRF, 109 D3
Steinbach, Kanada, 300 i6
Steinbach, NRD, 99 b5
Steinbach am Attersee, Austria, 162a a6
Steinbach-Hallenberg, NRD, 107 B11
Steinbeck, NRD, 100 d8
Steinbeck, NRD, 102 F17
Steinbichl, Austria, 162a k17
Steindorf, Austria, 162a a6
Steindorf, Austria, 162a i16
Steinen, Szwajcaria, 158 b3
Steinernes Meer, fizj., Austria, 162a bc3
Steinestø, Norwegia, 123 a3
Steinfeld, NRF, 101 F6
Steinfeld, reg., Austria, 97 H10
Steingaden, NRF, 108 H11
Steinhagen, NRF, 101 G6
Steinhatchee, Stany Zjedn., 314 K6
Steinhausen, Afryka Południowo-Zachodnia, 292 G3
Steinhausen, Szwajcaria, 158 b2
Steinheid, NRD, 108 C12
Stejnheim, NRF, 101 H8
Steinhöring, NRF, 108 G14
Steinhude, NRF, 101 G8
Steinhuder Meer, jez., NRF, 101 FG8, 81 D9
Steinigtwolmsdorf, NRD, 99 e12
Steinkjer, Norwegia, 118 D19
Steinkopf, Republika Południowej Afryki, 290a C2, 292 H3
Steinplan, g., Austria, 162a g9
Steinplatte, g., Austria, 162a b2
Steinpleis, NRD, 99 b2
Steinsholt, Norwegia, 121 C7
Steinsland, Norwegia, 123 c2
Steinwald, g., NRF, 108 D14
Steirisches Randgebirge, g., Austria, 160 C11-12
Stekl'anka, ZSRR, 199 B13
Steklin, Polska, 86 F12
Steklino, ZSRR, 199 E4
Steknik, Czechosłowacja, 99 c7
Stekol'nyj, ZSRR, 212 E16
Steksovo, ZSRR, 200 F15
Stelingen, NRF, 110 h9
Stella, Republika Południowej Afryki, 290a B6
Stella, Monte di—, g., Włochy, 154 H10
Stellaland, reg., Republika Południowej Afryki, 290a B6
Stellau, NRF, 109 D8
Stelle, NRF, 101 E10
Stellenbosch, Republika Południowej Afryki, 290a E3, 292 l3
Stellendam, Holandia, 115 j8
Stellingen, NRF, 109 D7
Stello, g., Francja, Korsyka, 137 a17
Stelvio, Giogo dello—, przeł., Włochy, 157 C10, 153 B5
Stemmen, NRF, 101 F8
Stemwarde, NRF, 109 D8
Stěnava, rz., Czechosłowacja, 92 q18-19, 97 B10
Stenay, Francja, 113 F7, 138 C12
Stend, Norwegia, 121 B3
Stendal, NRD, 102 F13, 81 D11
Stende, ZSRR, 197 E4
Stende, rz., ZSRR, 197 E4
Stenden, NRF, 110 c2
Stenestad, Szwecja, 116 A6
Stenhouse Bay, Australia, 371 Rolnictwo i górnictwo
Stenhousemuir, Wielka Brytania, 132 a5
Stènico, Włochy, 157 D11
Stenlille, Dania, 116 C1
Stenløse, Dania, 116 C1
Stenness, Loch of—, zat., Wielka Brytania, Orkady, 127 de19
Stensjön, jez., Szwecja, 123 h17
Stenstorp, Szwecja, 121 D11
Stenudden, przyl., Szwecja, 116 E5
Stenungsund, Szwecja, 121 D9
Step, Haram—, ruiny, ZRA, 275 i24
Stepan', ZSRR, 195 B5
Stepan Razin, ZSRR, 204 H15
Stepana Razina, imeni—, ZSRR, 200 G16, 192 B13
Stepanakert, ZSRR, 204 i12, 192 J14, 179 F5
Stepanavan, ZSRR, 204 H10, 192 i13
Stepancevo, ZSRR, 199 E13
Stepancy (Stenancy*), ZSRR, 195 D10
Step'anka, ZSRR, 193 w24
Štěpánov, Czechosłowacja, 98 D12
Stepanovka, ZSRR, 196 C13
Stepaside, Irlandia, 127 b17
Stepenitz, rz., NRD, 102 D12
Stepenitz, rz., NRD, 102 E14, 82 C12
Stephanshausen, NRF, 110 i15
Stephanskirchen, NRF, 108 H14
Stephens Creek, rz., Australia, 373 CD3
Stephenson, Stany Zjedn., 327 C7
Stephentown, Stany Zjedn., 320 C3
Stephenville, Kanada, 300 i14
Stephenville, Stany Zjedn., 318 l6
Stepn'ak, ZSRR, 207 D11, 209 d15
Stepn'ak, ZSRR, 207 E10
Stepnica, Polska, 93 l16, 85 D3
Stepnoj, ZSRR, 202 E6
Stepnoje, ZSRR, 201 H10
Stepnoje, ZSRR, 202 B7, 192 D14
Stepnoje, ZSRR, 204 D10
Štepovka, ZSRR, 196 C13
Stepurino, ZSRR, 199 E7
Štěrboholy, Czechosłowacja, 98 d29
Sterdyń, Polska, 86 F18
Sterea Hellas (Grecja Środkowa), reg., Grecja, 175 E14-16
Sterkende, Dania, 116 D1
Sterkfontein, Republika Południowej Afryki, 290a a11
Sterkstroom, Republika Południowej Afryki, 290a D7, 292 i5
Sterlibaševo, ZSRR, 201 l5
Sterling, Stany Zjedn., 317 E4, 309 C6
Sterling, Stany Zjedn., 327 G5, 317 E11
Sterling, Stany Zjedn., 317 B5
Sterling, Stany Zjedn., 317 F6
Sterling, Stany Zjedn., 320 D6
Sterling, Stany Zjedn., 328 D10
Sterling City, Stany Zjedn., 318 J5
Sterlitamak, ZSRR, 201 i5, 207 D3, 179 D6
Sterławki Wielkie, Polska, 93 k19, 86 C17
Šterna, Jugosławia, 168 o15
Sternberg, NRD, 102 D13, 81 C11
Šternberk, Czechosłowacja, 98 D12
Sternenberg, Szwajcaria, 158 a4
Sternentels, NRF, 107 E7
Sterovka, ZSRR, 185 Energetyka
Sterrebeek, Belgia, 115 k14
Štětí, Czechosłowacja, 97 C6
Stetsonville, Stany Zjedn., 327 C4
Stetternich, NRF, 101 J2
Stettlen, Szwajcaria, 158 f7
Stettler, Kanada, 304 H18
Steuben, Stany Zjedn., 327 B8
Steubenville, Stany Zjedn., 328 H14, 313 E7, 310 C10
Steuerberg, Austria, 162a k17
Steutz, NRD, 102 H14
Stevenage, Wielka Brytania, 132 c11, 128 J11
Stevens, Stany Zjedn., 214 C16
Stevens Point, Stany Zjedn., 327 D5, 317 C11
Stevenson Island, w., Stany Zjedn., 333 e6
Stevenson, The—, rz., Australia, 369 E6-7
Stevensville, Stany Zjedn., 319 E4, 332 B5
Steventon, Wielka Brytania, 133 A10
Stever, rz., NRF, 110 b6
Steveston, Kanada, 304 f25
Stewart, Kanada, 304 G15
Stewart, Stany Zjedn., 330 B5
Stewart, Cape—, przyl., Australia, 369 B6
Stewart, Isla—, w., Chile, 348 l3
Stewart Island [Rakiura], w., Nowa Zelandia, 375 H3
Stewart Plateau, wyż., Kanada, 303 F13-14
Stewart River, Kanada, 303 F13
Stewart River, rz., Kanada, 303 F13
Stewart Valley, Kanada, 323 A10
Stewartstown, Stany Zjedn., 319 C3
Stewartville, Stany Zjedn., 327 E2
Steyning, Wielka Brytania, 134 C12
Steynsburg, Republika Południowej Afryki, 290a D6, 292 l5
Steynsrus, Republika Południowej Afryki, 290a B7
Steyr, Austria, 97 G6, 160 B11
Steyr, rz., Austria, 97 H6, 160 B11
Steyrling, Austria, 97 H6
Steytlerville, Republika Południowej Afryki, 290a E6, 292 l4
Stežerovo, Bułgaria, 173 C7
Stežki, ZSRR, 199 H13
Stębark, Polska, 86 E14
Stęszew, Polska, 85 G7, 82 D16
Stężyca, Polska, 90 B15
Stężyca, Polska, 93 d1, 85 C9
Štiavnica, rz., Czechosłowacja, 98 G15
Štiavnické pohorie, g., Czechosłowacja, 98 FG15-16
Štiavnik, Czechosłowacja, 98 E14
Stickney, Stany Zjedn., 322 c2
Stiege, NRD, 100 g14
Stieldorf, NRF, 110 f5
Stiene, ZSRR, 197 E6
Stienitzsee, jez., NRD, 100 b7
Stiens, Holandia, 114 B7
Stig, reg., Jugosławia, 169 H3, 163 E10
Stigliano, Włochy, 154 H11
Štijak, Jugosławia, 168 m15
Stikine Plateau, wyż., Kanada, 304 G14-15
Stikine River, rz., Kanada, 304 G14
Still Pond, Stany Zjedn., 319 D4
Still Water Creek, rz., Kanada, 299 b26
Stillorgan, Irlandia, 127 b17
Stillwater, Stany Zjedn., 318 G7
Stillwater, Stany Zjedn., 317 C9
Stillwater, Stany Zjedn., 320 C2
Stillwater, Stany Zjedn., 311 Górnictwo
Stillwater Mountains, g., Stany Zjedn., 330 B6, 323 FG4-5
Stilo, Punta di—, przyl., Włochy, 154 J11
Sfîlpeni, Rumunia, 169 G10
Stilves, Włochy, 162a j13
Štimlje, Jugosławia, 163 G10
Stimmberg, wzg., NRF, 110 b6
Sfîna-de-Vale, Rumunia, 169 D6
Sfînțoarei, Culmea—, g., Rumunia, 170 CD12-13
Stinson Beach, Stany Zjedn., 325 B2
Stinstedt, NRF, 109 D3
Štip, Jugosławia, 164 H11, 142 D18
Stiperstones, g., Wielka Brytania, 131 F2
Stiring-Wendel, Francja, 107 E3
Stirling, Kanada, 323 B7
Stirling, Kanada, 328 D17
Stirling, miasto, adm., Wielka Brytania, 132 a5, 127 E8
Stirling City, Stany Zjedn., 330 B3, 323 G3
Stirling Creek, rz., Australia, 369 C5-6
Stirling Range, g., Australia, 372 e3-4, 369 F3
Štítary, Czechosłowacja, 97 F9
Stites, Stany Zjedn., 323 C6
Štítník, Czechosłowacja, 98 F18
Štítník, rz., Czechosłowacja, 98 F18
Stittsville, Kanada, 329 C19
Šitiny, Czechosłowacja, 98 D11
Stjernøy, w., Norwegia, 118 A25
Stobi, Jugosławia, 164 H10
Stobiecko Miejskie, Polska, 90 C10
Stobierna, Polska, 90 E16
Stobnica, rz., Polska, 90 F15
Stobno, Polska, 93 j15, 85 E2
Stobno, Polska, 85 E7
Stobrawa, rz., Polska, 89 CD7-8
Stochod, rz., ZSRR, 195 B4, 191 D3
Stochód → Stochod
Stock, Wielka Brytania, 132 d13
Stock, Étang du—, jez., Francja, 107 F3
Stocka, Szwecja, 120 Leśnictwo
Stockach, NRF, 107 H8, 81 i9
Stöckalp, Szwajcaria, 158 c2
Stockberg, g., NRD, 99 b3
Stockbridge, Stany Zjedn., 320 D3
Stockbridge, Stany Zjedn., 328 F10
Stockbridge, Wielka Brytania, 133 B10
Stockelsdorf, NRF, 101 D11
Stöcken, NRF, 110 h9-10
Stockerau, Austria, 97 G10, 167 B1, 160 B13
Stockheim, NRF, 107 C8
Stockholm (Sztokholm), miasto, adm., Szwecja, 123, 122 C16, 118 G23
Stockhorn, g., Szwajcaria, 157 C4
Stockport, Wielka Brytania, 131 C5, 128 H9
Stocksbridge, Wielka Brytania, 131 C7
Stockstadt, NRF, 105 Górnictwo
Stocksund, Szwecja, 123 g16
Stockton, Stany Zjedn., 330 D3, 324 H3, 309 D2
Stockton, Stany Zjedn., 327 F4, 317 D10
Stockton, Stany Zjedn., 317 F6
Stockton, Stany Zjedn., 319 B7
Stockton, Stany Zjedn., 319 F6
Stockton Island, w., Stany Zjedn., 327 B4
Stockton on Tees [Stockton], Wielka Brytania, 127 G10
Stockton Plateau, wyż., Stany Zjedn., 318 J4, 309 E6
Stockwinkl, Austria, 162a a6
Stoczek, Polska, 86 F17
Stoczek Łukowski, Polska, 90 B15, 82 E21
Stod, Czechosłowacja, 97 D4
Stoddard, Stany Zjedn., 327 E3
Stoderzinken, g., Austria, 162a c7
Stodoliči, ZSRR, 198 H7
Stodolišče, ZSRR, 199 G4
Stodoły, Polska, 90 D15
Stodůlky, Czechosłowacja, 98 d27
Stoenești, Rumunia, 169 G11
Stoenești, Rumunia, 170 i12
Stoffberg, Republika Południowej Afryki, 290a A8, 292 H5
Stogi, Polska, 92 f6
Stoholm, Dania, 121 F7
Stoj, g., ZSRR, 195 E2
Stojanovo, Bułgaria, 173 C6
Stojba, ZSRR, 215 B6, 211 F12
Stojičino brdo, wzg., Jugosławia, 163 b21
Stoke, Wielka Brytania, 132 e14
Stoke Golding, Wielka Brytania, 131 F8
Stoke

Strelica, ZSRR, 196 B17
Střelice, Czechosłowacja, 97 g31, 97 E11
Strelka, ZSRR, 211 E4
Strelka, ZSRR, 212 D16
Strelka-Čun'a, ZSRR, 211 D6
Strelki (Strielki), ZSRR, 90 G17
Strelkovoje, ZSRR, 196 H13
Strel'na, ZSRR, 187 C16
Strel'na, ZSRR, 193 g5
Strel'na, ZSRR, 197 C12
Strel'na, rz., ZSRR, 187 C16
Strel'skaja, ZSRR, 200 B19
Strem, Austria, 167 D1
Stremci, Bułgaria, 173 F7
Strenči, ZSRR, 197 E7
Strengen, Austria, 157 B10
Stresa, Włochy, 157 E7, 153 C3
Strežin, ZSRR, 198 G9
Střešovice, Czechosłowacja, 98 d28
Stretford, Wielka Brytania, 131 C4
Stretton, Wielka Brytania, 131 C3
Stretton, Wielka Brytania, 131 D8
Stręgiel, Jezioro—, jez., Polska, 93 k20
Stręgielek, Polska, 93 k20
Stříbrná, Czechosłowacja, 99 c3
Stříbrnice, Czechosłowacja, 92 s21
Stříbro, Czechosłowacja, 97 D3
Strickland, rz., Papua, 379 124, 365 D6
Striesen, NRD, 99 e10
Strijen, Holandia, 115 j11, 114 E5
Strijensas, Holandia, 115 j11
Strîmbeni, Rumunia, 169 i10
Strîmtura, Rumunia, 169 B9
Strižament, gora—, g., ZSRR, 194 B7, 203 D7
Strižavka, ZSRR, 195 D7
Striži, ZSRR, 200 C21, 188 G21
Střížkov, Czechosłowacja, 98 d28
Strjama, rz., Bułgaria, 173 E6
Strmec, Jugosławia, 162b j15
Strmica, Jugosławia, 162b c6
Strobl, Austria, 162a b5
Strøby, Dania, 116 E1
Strøby Ladeplads, Dania, 116 E1
Strodehne, NRD, 102 F14
Strodes Mills, Stany Zjedn., 331 b2
Stroeder, Argentyna, 359 H7, 348 G5
Stroevo, Bułgaria, 173 E6
Strofádes, w., Grecja, 175 F14
Strogino, ZSRR, 193 b1-2
Ströhen, NRF, 101 F7
Stroitel', ZSRR, 196 C15
Strokino, ZSRR, 201 D11
Stroma, w., Wielka Brytania, 127 f20
Strombeek-Bever, Belgia, 115 k13
Stromberg, NRF, 101 H6
Stromberg, NRF, 110 m15, 107 D5
Stromberg, g., NRF, 107 EF7-8
Stromboli, Isola—, w., Włochy, 154 J10, 142 E14
Stromeferry, Wielka Brytania, 127 D6
Stromiec, Polska, 90 B14
Strømmen, Norwegia, 123 k20
Strømmen, Norwegia, 123 o33
Strömmen, cieśn., Szwecja, 123 h16
Stromness, Wielka Brytania, Orkady, 127 e19, 127 C8
Strømø, w., Wyspy Owcze, 117 E10
Strömsnäsbruk, Szwecja, 121 F11
Strömstad, Szwecja, 121 D9
Strömsund, Szwecja, 118 E21
Stronend, g., Wielka Brytania, 132 a4
Strong Mountain, g., Stany Zjedn., 331 a3
Stronghurst, Stany Zjedn., 327 H4
Strongoli, Włochy, 154 i12
Strongsville, Stany Zjedn., 328 G13
Stronie Śląskie, Polska, 92 r21, 89 E5
Stronsay, w., Wielka Brytania, Orkady, 127 d22, 127 B9
Stronsay Firth, cieśn., Wielka Brytania, Orkady, 127 d21-22
Strontian, Wielka Brytania, 127 E6
Stropkov, Czechosłowacja, 98 E21
Stropnice, rz., Czechosłowacja, 97 F7
Stroud, Wielka Brytania, 133 A8, 128 J9
Stroudsburg, Stany Zjedn., 329 H19, 313 E10
Stróża, Polska, 91 e7
Stróża, Polska, 92 o20
Stróże Wyżne, Polska, 90 F13
Strp, Jugosławia, 175 a3
Strub, Pass—, przel., Austria, 162a b2
Strübbel, NRF, 109 A3
Strücklingen, NRF, 101 E5
Struer, Dania, 121 F6
Strug, rz., Polska, 92 y27-28
Struga, Jugosławia, 163 H9
Struga, Polska, 91 a3, 94 e7, 86 G16
Struga, Polska, 92 p18
Strugi-Krasnyje, ZSRR, 197 D11, 187 G11
Struisbaai, zat., Republika Południowej Afryki, 290a F4
Strullendorf, NRF, 108 D11
Strum, Stany Zjedn., 327 D3
Struma, rz., Bułgaria, 173 F3, 143 C18 → Strymón
Strumble Head, przyl., Wielka Brytania, 128 i6
Strumešnica, rz., Bułgaria, 173 G2-3
Strumica, Jugosławia, 173 G2, 164 H11, 142 D18
Strumica, rz., Jugosławia, 173 G2
Strumień, Polska, 89 F9
Strumkovka, ZSRR, 167 A13
Strumok, ZSRR, 170 F19
Strunga, Rumunia, 170 C14
Strunino, ZSRR, 199 E10
Strupčice, Czechosłowacja, 99 c7
Strupina, Polska, 89 C5
Strupino, Jezioro—, jez., Polska, 93 d1
Struppa, Włochy, 156 f9
Struppen, NRD, 99 f11
Strusshamn, Norwegia, 123 b2
Struthers, Stany Zjedn., 328 G14
Struvenhütten, NRF, 109 C8
Struy, Wielka Brytania, 127 D7
Strużyna, Polska, 86 C13
Strv'ąž (Strwiąż), rz., ZSRR, 90 FG17-18
Strydenburg, Republika Południowej Afryki, 290a C5, 292 H4
Strydpoortberge, g., Republika Południowej Afryki, 290a A8-9
Stryj, ZSRR, 195 D2, 191 E2
Stryj, rz., ZSRR, 195 D3, 191 E2-3
Stryker, Stany Zjedn., 328 G10
Stryków, Polska, 91 d7, 90 B11, 82 E19
Strymón (Struma), rz., Grecja, 176 BC16, 143 D18
Strymonikós Kólpos → Orfánou, Kólpos—
Strynø, w., Dania, 101 B11
Strypa, rz., ZSRR, 195 D4, 191 E3
Stryszów, Polska, 90 F11
Strzałkowo, Polska, 85 G9
Strzebielino, Polska, 93 b2
Strzeblów, Polska, 92 p20, 89 D5
Strzeganowice, Polska, 91 s21
Strzegocin, Polska, 86 F15
Strzegom, Polska, 92 p19, 89 D4, 82 F16
Strzegomka, rz., Polska, 89 CD4-5
Strzegomskie, Wzgórza—, wzg., Polska, 92 op19
Strzegowo, Polska, 86 F14
Strzegów, Polska, 89 B1
Strzelce, Polska, 85 F10
Strzelce, Polska, 86 G12
Strzelce, Polska, 92 p20, 89 D5
Strzelce Krajeńskie, Polska, 85 F5, 82 D15
Strzelce Opolskie, Polska, 89 D8, 82 F18
Strzelecki Creek, rz., Australia, 370 E8
Strzelecki Harbour, zat., Kanada, 299 D6-7
Strzelecki, Mount— (Góra Strzeleckiego), g., Australia, 369 D6
Strzelecki Peak (Góra Strzeleckiego), g., Australia, 373 H7
Strzeleczki, Polska, 89 E7
Strzelenka, rz., Polska, 93 c3
Strzelin, Polska, 89 D6, 82 F17
Strzelniki, Polska, 93 l21
Strzelno, Polska, 85 F10, 82 D18
Strzelno, Polska, 93 a3
Strzemieszyce Wielkie, Polska, 89 c28, 89 E10
Strzepcz, Polska, 93 c2
Strzeszyn, Polska, 91 h9
Strzeżenice, Polska, 92 g7, 93 l12
Strzybnica, Polska, 89 E9
Strzyża, Polska, 92 l5
Strzyżów, Polska, 90 D20
Strzyżów, Polska, 90 F15, 82 G21
Stuart, Stany Zjedn., 314 L7
Stuart, Stany Zjedn., 332 E1
Stuart Island, w., Stany Zjedn., 303 F8
Stuart Lake, jez., Kanada, 304 H16
Stuart Range, wzg., Australia, 369 E6
Stubachtal, dol., Austria, 162a cd2
Stubaier Alpen, g., Austria, 162a ij12, 157 B12
Stubaital, dol., Austria, 162a i13
Stubalpe, g., Austria, 162a g9
Stubbekøbing, Dania, 102 B14, 121 H10
Stubben, NRF, 109 E3
Stubbenkammer, NRD, 102 B17
Stubbenkammer, przyl., NRD, 82 B13
Stubel, Bułgaria, 173 C3
Stuben, Austria, 157 B10, 159 C7
Stuben, Austria, 157 C11
Štubik, Jugosławia, 169 l5, 164 E11
Stubla, rz., ZSRR, 195 B5
Stubla, rz., ZSRR, 195 C4
Stubno, Polska, 90 F17
Studen kladenec, Bułgaria, 173 F8
Studen kladenec, Jazovir—, zb., Bułgaria, 173 F8
Studena, Bułgaria, 173 D3
Studená, Czechosłowacja, 97 E8
Studene (Studienie), ZSRR, 90 H18
Studenec, ZSRR, 200 G20
Studenica, Jugosławia, 163 F9
Studénka, Czechosłowacja, 98 D14
Studeno, Jugosławia, 168 m16
Studena, Jugosławia, 168 o17
Studenok, ZSRR, 196 B13
Studio City, Stany Zjedn., 326 C2
Studland, Wielka Brytania, 132 h17
Studley, Stany Zjedn., 319 G2
Studniska, Polska, 99 i16
Studzienice, Polska, 85 C9
Stuer, NRD, 102 E14
Stuhlfelden, Austria, 162a c2
Stühlingen, NRF, 107 H6
Stuhr, NRF, 109 F3
Stukenbrock, NRF, 101 H7
Stukovo, ZSRR, 206 D4
Stülpe, NRD, 102 G16
Stulpicani, Rumunia, 170 C12
Stumpy Point, Stany Zjedn., 332 F6
Stung Treng, Kambodża, 245 F7
Stupava, Czechosłowacja, 98 G12
Stupava, rz., Czechosłowacja, 98 EF12
Stupinigi, Włochy, 156 i10
Stupino, ZSRR, 199 G10, 191 B10
Stupišino, ZSRR, 206 A9
Stupizza, Włochy, 162b k14
Stupsk, Polska, 86 E14
Stura di Demonte, rz., Włochy, 153 D2
Stura di Lanzo, rz., Włochy, 157 F4-5
Sturbridge, Stany Zjedn., 320 D5
Stureby, Szwecja, 123 h16
Sturgeon Bay, Stany Zjedn., 327 D7, 313 C4
Sturgeon Bay Canal, kan., Stany Zjedn., 327 D7-8, 313 C4
Sturgeon Falls, Kanada, 328 B15, 313 B8, 300 i10
Sturgeon Lake, Stany Zjedn., 327 B2
Sturgeon Lake, jez., Kanada, 328 D16
Sturgeon River, rz., Kanada, 328 B14, 313 B7
Sturgeon River, rz., Stany Zjedn., 327 B6
Sturgeon River, rz., Stany Zjedn., 327 B8
Sturgis, Stany Zjedn., 313 G4
Sturgis, Stany Zjedn., 317 C4
Sturgis, Stany Zjedn., 327 G9, 313 E5
Sturla, Włochy, 156 g8
Sturminster Newton, Wielka Brytania, 133 C8
Štúrovo, Czechosłowacja, 98 H15
Sturt Bay, zat., Australia, 373 E1
Sturt Creek, rz., Australia, 369 C5
Sturt, Mount—, g., Australia, 373 B3
Sturtevant, Stany Zjedn., 327 F7
Sturthof, NRD, 100 d9-10
Stutterheim, Republika Południowej Afryki, 290a E7
Stuttgart, NRF, 107 F8, 81 H9
Stuttgart, Stany Zjedn., 318 H10, 310 E8
Stutzengrün, NRD, 99 b3
Stützerbach, NRD, 100 j17, 108 B11
Stuvenborn, NRF, 109 C8
Stuvsta, Szwecja, 123 h16
Stviga, rz., ZSRR, 198 GH6
Stvolínky, Czechosłowacja, 99 g12
Štvrlok na Ostrove, Czechosłowacja, 98 G12
Stykkishólmur, Islandia, 124 C4
Styków, Polska, 94 i13
Stylís, Grecja, 175 E15
Styna, rz., Polska, 93 d4
Styr', rz., ZSRR, 195 B5, 191 D3
Styria → Steiermark
Styrum, NRF, 110 c4
Sua-Surebi, ZSRR, 194 H8
Suachevi, ZSRR, 194 H8
Suaçuí Grande, Rio—, rz., Brazylia, 364 B6-7, 361 G5, 347 B9
Suaçuí Pequeno, Rio—, rz., Brazylia, 364 B6
Suadiye, Turcja, 175 d5
Suai, Malezja, 241 D4
Suakin, Sudan, 275 E13
Suakin, arch., Sudan, 275 E13
Suam, rz., Kenia, 291 B7
Suamico, Stany Zjedn., 327 D6
Suamta, ZSRR, 194 E5
Suan, KRLD, 235 E3
Su'ao, Chiny, Tajwan, 228 i10, 224 G11
Suapure, Rio—, rz., Wenezuela, 352 D9
Suardi, Argentyna, 360 D2
Suárez, Río—, rz., Kolumbia, 351 D6
Suata, Wenezuela, 352 C10
Suata, Rio—, rz., Wenezuela, 352 C10
Suatou → Shantou
Suazi, polit., 290a B9, 33-34 L21
Subačius, ZSRR, 197 G6
Subang, Indonezja, 240d n16
Subanxirihe, rz., Chiny, 254 E13-14, 223 F5
Šubar-Kuduk, ZSRR, 207 F4, 209 e12, 179 E6
Subate, ZSRR, 197 F7
Subbotniki, ZSRR, 201 D4
Subcarpații Gelici, g., Rumunia, 169 G6-10
Subcetate, Rumunia, 169 F6
Subei, Chiny, 223 D6
Subeiguangaizongju (Główny Kanał Północnokiangsujski), kan., Chiny, 232 i7
Šubeiḩī, Jordania, 146 j7
Subi, Pulau—, w., Indonezja, 246 K9, 241 D3
Subiaco, Włochy, 153 G8
Subino, ZSRR, 194 a14
Subkowy, Polska, 93 d5, 85 C11
Submerged Reef, rafa, Cejlon, 252 a8
Submerged Reef, rafa, Cejlon, 252 b8
Subotica, Jugosławia, 167 F8, 163 C8, 142 A16
Šubr, Jabal—, g., Jemen, 279 D7
Subugo, g., Kenia, 291 C7
Subukie, g., Etiopia, 279 C5
Subutak, ZSRR, 201 i9
Sučan, ZSRR, 215 G7, 211 H12, 180 E14
Sučan, rz., ZSRR, 215 G7
Sučany, Czechosłowacja, 98 E15
Suceava (Suczawa), Rumunia, 170 B13
Suceava (Suczawa), rz., Rumunia, 170 B12
Sucevei, Podișul— (Wyżyna Suczawska), wyż., Rumunia, 170 BC13-14
Sučević-Polje, Jugosławia, 162b c6
Sucevița, Rumunia, 170 B12
Sucha, Polska, 90 F11, 82 G19
Suchá hora, g., Czechosłowacja, 97 F9
Sucha Koszalińska, Polska, 93 e13
Sucha Woda, rz., Polska, 94 pr20
Suchacz, Polska, 93 c7
Suchaja, ZSRR, 213 C9
Suchaja Bujvola, ZSRR, 203 C8
Suchana, ZSRR, 211 C9
Suchanovka, ZSRR, 201 F8
Suchań, Polska, 85 E4
Süchbaatar (Suche Bator), Mongolia, 213 D9, 224 A8
Süchbaatar, adm., Mongolia, 224 B9-10
Süchbaatar chot, adm., Mongolia, 213 DE8-9, 223 B8
Suchdol, Czechosłowacja, 97 D8
Suchdol, Czechosłowacja, 98 D13
Suchdol, Czechosłowacja, 98 d28
Suchdol nad Lužnicí, Czechosłowacja, 97 F7
Suche Bator → Süchbaatar
Suchedniowskie, Wzgórza—, wzg., Polska, 94 i11-13
Suchedniów, Polska, 94 i12, 90 C13
Suches, Lago—, jez., Boliwia/Peru, 357 F7
Suchije Jaly, rz., ZSRR, 196 F16
Suchil, Meksyk, 335 F8
Suchiničl, ZSRR, 199 G7, 191 B8, 179 D4
Suchixtepec, Meksyk, 336 i11
Suchobezvodnoje, ZSRR, 200 D16, 188 H19
Suchoborka, ZSRR, 200 B21
Suchodol, ZSRR, 200 H23, 192 C16
Suchodolje, ZSRR, 86 B16
Suchodol'skij, ZSRR, 199 H10
Suchodol'skoje, ozero—, jez., ZSRR, 197 B12
Suchoj, ZSRR, 202 F2, 192 F11
Suchoj Jelančik, rz., ZSRR, 196 F17
Suchoj Log, ZSRR, 201 F12, 188 H28
Suchoj Nos, mys—, przyl., ZSRR, 205 C6, 183 B6
Sucholaski, Polska, 93 k20
Suchona, rz., ZSRR, 188 F19, 183 C5
Suchoraba, Polska, 91 u27
Suchorze, Polska, 85 C8
Suchotinka, ZSRR, 202 A2
Suchov vtoroj, ZSRR, 202 D4
Suchoverkovo, ZSRR, 199 E7
Suchowola, Polska, 86 D20
Suchowola, Polska, 90 B17
Suchowola, Polska, 90 D18
Suchożebry, Polska, 86 G18
Suchtelinskij, ZSRR, 201 i10
Süchteln, NRF, 110 c2, 101 i2
Suchumi, ZSRR, 194 F5-6, 203 F7, 192 H11, 179 E5
Suchy Dąb, Polska, 93 d5
Suchy Las, Polska, 91 h9
Sucio, Río—, rz., Kolumbia, 351 D4
Suciu, Rumunia, 169 C9
Suckling, Mount—, g., Papua, 379 l25
Suckow, NRD, 102 E13
Sucre, Boliwia, 358 H9, 347 B4
Sucre, Kolumbia, 351 C5
Sucre, Kolumbia, 351 G5
Sucre, adm., Wenezuela, 352 B11
Sucuara, Kolumbia, 352 E8
Sucun, Chiny, 231 E3
Sucun, Chiny, 231 G6
Sucundurí, Rio—, rz., Brazylia, 343 E6
Sućurac, Jugosławia, 165 Górnictwo
Sućuraj, Jugosławia, 162b e8
Sucurió, Rio—, rz., Brazylia, 347 B7
Sucy-en-Brie, Francja, 140 c4
Suczan → Sučan
Suczawa → Suceava
Suczawska, Wyżyna → Sucevei, Podișul—
Suczki, Polska, 93 l21
Suczou → Suzhou
Süczou → Xuzhou
Suczyn, Polska, 91 jk12
Sud, adm., Dahomej, 286 F12
Sud, adm., Wybrzeże Kości Słoniowej, 286 G8
Sud-Est, adm., Dahomej, 286 F12
Sud-Ouest, adm., Dahomej, 286 F11
Sud Ouest, Pointe—, przyl., Mauritius, 292 i14
Sud, Récif du—, rafa, Nowa Kaledonia, 379 p16
Suda, ZSRR, 199 B9, 187 G15
Suda, rz., ZSRR, 187 G15
Sudaj, ZSRR, 200 C15, 188 G18
Sudak, ZSRR, 194 b13, 196 i13, 191 G8
Sudan, państwo, 274 E10-13, 33-34 H20-21
Sudan, reg., Afryka Północna, 273 E3-12
Sudan Anglo-Egipski, polit., 270 Afryka — mapa polityczna, Rozwój kolonializmu, 1914, 1938
Sudan Francuski, polit., adm., Francuska Afryka Zachodnia, 270 Afryka — mapa polityczna, Rozwój kolonializmu, 1938
Sudbiščl, ZSRR, 199 i9
Sudbury, Kanada, 328 B13, 313 B7, 300 i9
Sudbury, Wielka Brytania, 128 i12
Sudbury, Wielka Brytania, 131 E6
Sudbury Reservoir, zb., Stany Zjedn., 320 D6
Südd, bag., Sudan, 274 G11-12
Suddie, Gujana, 352 D13
Sude, rz., NRD, 102 E12, 81 C11
Sudeckie, Przedgórze—, wzg., Polska, 92 oq18-21, 89 CD4-6, 82 EF16-17
Süden, NRF, 109 A3
Südenfeldmark, NRF, 110 b8
Süder Aue, podwodn., 101 B6-7
Süder Dithmarschen, reg., NRF, 109 B3-5
Süder Elbe, rz., NRF, 109 DE7
Süderau, rz., NRF, 109 B4
Süderbrarup, NRF, 101 B9, 81 B9
Suderburg, NRF, 101 F10
Süderdeich, NRF, 109 C4
Süderfeld, NRF, 109 E1
Süderhastedt, NRF, 109 B4
Süderheistedt, NRF, 109 B4
Süderlügum, NRF, 101 B7
Südermarsch, reg., NRF, 109 A4
Suderode, Bad → Bad Suderode
Süderoog, w., NRF, 109 A2
Süderpiep, podwodn., 109 B2
Süderschweiburg, NRF, 109 c13-14
Süderstapel, NRF, 109 A4, 101 C8
Suderwich, NRF, 110 b6
Süderwöhrden, NRF, 109 B3, 101 C7
Sudety, g., Polska/Czechosłowacja, 92, 89 DF2-6, 82 FG15-17
Sudety Środkowe, g., Polska/Czechosłowacja, 92 qr18-20
Sudety Wschodnie, g., Polska/Czechosłowacja, 92 rs20-22
Sudety Zachodnie, g., Polska, 92 op15-17
Südfall, w., NRF, 109 A2-3
Sudhavik, Islandia, 124 B3
Südholz, NRF, 110 b7
Sudhur-Múlasýsla, adm., Islandia, 124 CD12
Sudhur-Thingeyjarsýsla, adm., Islandia, 124 C9-10
Sudhureyri, Islandia, 124 B3
Sudirman, Pegunungan—, g., Indonezja, 242 E9
Sudislavl', ZSRR, 199 D13, 188 H17
Südkirchen, NRF, 110 b7
Sudlersville, Stany Zjedn., 319 D5
Sudočje, ozero—, jez., ZSRR, 209 a3, 207 i5
Sudogda, ZSRR, 199 F12, 192 B11
Sudoměřice, Czechosłowacja, 97 E7
Sudomskaja vozvyšennost', wzg., ZSRR, 197 E11, 187 H11
Sudong, KRLD, 235 D4
Sudong, Pulau—, w., Singapur, 240d b1
Sudosť, rz., ZSRR, 199 H5, 191 C7
Sudovaja Višn'a, ZSRR, 195 D2
Sudr, ZRA, 278 C5, 265 H5, 143 J23, 274 C12
Sudr, Wādī—, ued, ZRA, 278 C5
Südradde, rz., NRF, 101 F5
Südrhön, g., NRF, 107 C9
Sudweyhe, NRF, 109 G3
Sudža, ZSRR, 196 B14, 191 D8
Sudžorgan, ozero—, jez., ZSRR, 209 c6
Sudženka, ZSRR, 206 A7
Sudzuche, ZSRR, 215 G7
Sudzuche, rz., ZSRR, 215 G7
Suē, Nahr—, rz., Sudan, 274 G11
Sue Wood Bay, zat., Bermudy, 70 l26
Sueca, Hiszpania, 150 E11
Suedberg, Stany Zjedn., 331 b7
Suehn, Liberia, 285 F5
Sueska, Zatoka → Suweys, Khalīg es—
Sueski, Kanał → Suweys, Qanāt es—
Suess Land, reg., Grenlandia, 299 D20
Suetschach, Austria, 162a i17
Sueyoshi, Japonia, 237 H4
Sueyoshi, Japonia, 240b E4
Suez → Suweys, Es—
Suezawa, Japonia, 238 B12
Šufayya, Eṣ—, Sudan, 279 C2
Sufczyn, Polska, 94 i9
Sufers, Szwajcaria, 161 Górnictwo
Suffern, Stany Zjedn., 321 A3, 320 F1, 329 G20
Suffield, Kanada, 323 A8
Suffield, Stany Zjedn., 320 E4
Suffolk, Stany Zjedn., 319 i3, 332 E5, 313 G9
Suffolk, adm., Wielka Brytania, 125 Gęstość zaludnienia
Sufi-Kurgan, ZSRR, 206 i19
Şūfiān, Iran, 261 B2
Sug-Aksy, ZSRR, 208 E21
Suga, ZSRR, 188 C32
Suga, rz., ZSRR, 188 C32
Şugag, Rumunia, 169 F8
Sugan, gora—, g., ZSRR, 203 F9
Sugandy, ZSRR, 208 i13
Sugaoli, India, 255 F9, 254 F9
Sugar City, Stany Zjedn., 317 F4
Sugar Grove, Stany Zjedn., 332 C2
Sugar Loaf Bugt, zat., Grenlandia, 299 D13-14
Sugar River, rz., Stany Zjedn., 320 B5
Sugar River, rz., Stany Zjedn., 327 F5
Sugarloaf Mountain, g., Stany Zjedn., 329 C24, 313 C12
Sugarloaf Point, przyl., Australia, 373 D9, 370 F10
Sugarloaf (Eildon), Australia, 371 Przemysł i energetyka
Sugarwe, rz., India, 256 C1
Sugasawa, Japonia, 240b B1
S'ugaty, g., ZSRR, 208 i15
Sugdža, ZSRR, 213 B9
Suge, Japonia, 240b C1
Sugi, Pulau—, w., Indonezja, 246 L6-7
Suginami-ku, Japonia, 240b B1
Sugita, Japonia, 240b D1
Sugjori, KRLD, 235 E2
Suğla gölü, jez., Turcja, 265 D4-5
Sugluk, Kanada, 300 F10
Sugluk-Čurek, ZSRR, 206 D11
Šugnanskij chrebet, g., ZSRR, 210 G6-7
Sugō, Japonia, 240b C1
Sugō, Japonia, 240b D3
Sugoj, rz., ZSRR, 212 D17, 184 C16
Şugören (Kise), Turcja, 194 i6
Šugozero, ZSRR, 199 B6
Sugu, Nigeria, 287 E17
Suguchu, jez., Chiny, 223 C7
Šugurovo, ZSRR, 200 G24
Šugurovo, ZSRR, 200 H18
Suha Krajina, reg., Jugosławia, 163 D3-4
Suha reka, rz., Bułgaria, 173 BC12
Suhaia, Rumunia, 169 J11
Suhaia, Lacul—, jez., Rumunia, 170 J11
Suḩār, Oman, 261 i8, 258 E8
Suhali, rz., India, 255 D5
Suhi vrh, g., Jugosławia, 168 m16
Suhindol, Bułgaria, 173 C7
Suhl, miasto, adm., NRD, 108 B11, 81 F10
Suhlendorf, NRF, 102 F11
Suhodol, Bułgaria, 173 a15
Suhopolje, Jugosławia, 167 G3-4
Suhr, Szwajcaria, 158 a1, 157 B6
Suhre, rz., Szwajcaria, 158 b1
Suhum, Ghana, 286 F10
Sūi, Pakistan, 262 G14
Suiá Missu, Rio—, rz., Brazylia, 344 F7
Sui'an, Chiny, 227 G9
Suibara, Japonia, 238 B12
Suibin, Chiny, 215 E6
Suichang, Chiny, 228 G9
Suicheng, Chiny, 231 B8, 233 E4, 224 C11
Suichuan, Chiny, 228 H7, 224 F9
Suici, Chiny, 228 K5
Suide, Chiny, 227 C5, 224 D9
Suiding, Chiny, 208 H16, 223 C3
Suido, Sierra del—, g., Hiszpania, 149 B3
Suihe, rz., Chiny, 232 i5
Suihua, Chiny, 233 B7, 224 B12
Suijiang, rz., Chiny, 228 J6
Suileng, Chiny, 223 B7, 224 B12
Súilghe, Loch—, zat., Irlandia, 127 F4
Suining, Chiny, 227 F2, 224 E8
Suining, Chiny, 232 i6, 227 E9
Suining, Chiny, 228 H4
Suipacha, Argentyna, 363 D4, 360 F3
Suiping, Chiny, 232 i2, 227 E7
Suippe, rz., Francja, 113 F5
Suippes, Francja, 113 F6, 138 C11
Suisse, Plateau— (Wyżyna Szwajcarska), wyż., Szwajcaria, 157 CD2-4
Suisun Bay, zat., Stany Zjedn., 325 A5
Suisun Slough, rz., Stany Zjedn., 325 A5
Suita, Japonia, 238 E8
Suitland, Stany Zjedn., 314 b17
Suixi, Chiny, 232 i4, 227 E8
Suixian, Chiny, 232 H3, 227 D7, 224 E10
Suixian, Chiny, 227 F6, 224 E9
Suiyang, Chiny, 215 F6, 224 C13
Suiyang, Chiny, 228 H3
Šuj, ZSRR, 213 D4
Šuja, ZSRR, 199 E13, 188 H17, 179 D5
Šuja, ZSRR, 187 F14
Šuja, rz., ZSRR, 200 C15, 188 G18
Sujāngarh, India, 253 F4, 249 C4
Sujāwal, Pakistan, 262 i14
Šujda, rz., ZSRR, 197 C12
Šujereckoje, ZSRR, 187 D14
Sujeticha, ZSRR, 213 B4, 211 E5
Sujevatpaul', ZSRR, 188 F27
Sujfun, rz., ZSRR, 215 G6
Sujiafu, Chiny, 232 K4
Sujiazui, Chiny, 232 i7
Šujica, Jugosławia, 162b d8
Sujizhen, Chiny, 231 D5
Šujskoje, ZSRR, 199 B12
Sujutkina Kosa, mys—, przyl., ZSRR, 204 D13
Suka, Etiopia, 179 G4
Suka, g., ZSRR, 201 H8
Sukabumi, Indonezja, 240d n16, 241 F3
Sukadana, Indonezja, 241 E3
Sukadana, Indonezja, 241 F3
Sukadana, Teluk—, zat., Indonezja, 241 E3
Sukagawa, Japonia, 238 B13, 216 J11
Sukajty, ZSRR, 210 F3
Sukaradja, Indonezja, 240d n17
Sukaradja, Indonezja, 241 E4
Sukarnapura [Kotabaru], Indonezja, 242 E10
Sukarno, Gunung—, g., Indonezja, 242 E9
Sukat, Filipiny, 240d i14
Sukau, Malezja, 241 C5
Sukčhŏn, KRLD, 235 D2
Sukela, źr., Kenia, 291 B8
Sukhabir, Pakistan, 256 E6
Sukhna, Libia, 274 C9
Sukhothai, Syjam, 245 D4
Sūkī, Es—, Sudan, 279 D1, 275 F12
Sukkertoppen, Grenlandia, 299 E15
Sukki, Japonia, 240a E1
Sukkozero, ZSRR, 187 E13
Sukkozero, jez., ZSRR, 118 E29
Sukkur, Pakistan, 262 H14, 249 C3
Sukmanovka, ZSRR, 202 B2
Sukorady, Czechosłowacja, 99 g12
Sukošan, Jugosławia, 162b c4
Sükösd, Węgry, 167 F6
Suków, Polska, 92 l12, 94 j11
Sukromľa, ZSRR, 199 E6
Suksŏngni, Korea Pd., 235 G3
Suksun, ZSRR, 201 E7, 188 H25, 205 F7
Sukumo, Japonia, 237 G5, 216 L7
Sul, Canal do—, cieśn., Brazylia, 353 H18
Sula, rz., ZSRR, 188 C22, 205 D6
Sula, rz., ZSRR, 188 D21
Sula, rz., ZSRR, 196 C12, 191 E7
Sula, rz., ZSRR, 198 F5
Sula, Kepulauan—, arch., Indonezja, 242 E6-7
Sula Mountains, g., Sierra Leone, 285 E5
Sulabesi [Sanana], Pulau—, w., Indonezja, 242 E7
Sulaimān ke Pahāḍ (Góry Sulejmańskie), g., Pakistan, 262 EG14-15, 249 BC3
Sulaimānīyeh, Iran, 258 i18
Sulak, ZSRR, 204 E13, 192 H14
Sulak, ZSRR, 202 B9
Sulak, rz., ZSRR, 204 E13, 192 H14
Sulak, buchta—, zat., ZSRR, 204 E13
Sulancheer, Mongolia, 224 C8
Sulawesi, Laut— (Morze Celebes), m., 242 D5-6
Sulawesi, Pulau— (Celebes), w., Indonezja, 242 E5-6
Şulayb al-Ḥazīm, reg., Arabia Saudyjska, Irak, 265 G9
Şulayb aṭ-Ṭarfā, reg., Arabia Saudyjska, 266 G9
Sulaymānīya, As—, miasto, adm., Irak, 266 E11
Sulaymānīya, As—, Arabia Saudyjska, 261 i3, 257 E6
Sulayyil, As—, Arabia Saudyjska, 257 E6
Şulb, Aṣ—, reg., Arabia Saudyjska, 257 DE6
Sul'ca, ZSRR, 188 E19
Sulcis, reg., Włochy, Sardynia, 154 i3
Suldalsvatn, jez., Norwegia, 121 C4
Sule Skerry, w., Wielka Brytania, Orkady, 127 B7
Sulechów, Polska, 85 G5, 82 D15
Sulechów, Polska, 91 i26
Suleczyno, Polska, 85 C9
Süledeh, Iran, 261 C6
Suleja, ZSRR, 201 G8, 207 C5
Suleja, chrebet—, g., ZSRR, 201 GH8
Sulejmańskie, Góry → Sulaimān ke Pahāḍ
Sulejovice, Czechosłowacja, 99 h11
Sulejów, Polska, 90 C11, 82 E19
Sulejów, Polska, 94 e9
Sulejówek, Polska, 91 b4, 94 el8, 86 G16
Sulem, ZSRR, 201 E9
Sulęcin, Polska, 94 c1, 85 G4, 82 D15
Sülfeld, NRF, 109 C8, 101 D10
Šul'ganovo, ZSRR, 201 F5
Sulgen, Szwajcaria, 157 A8
Šul'ginka, ZSRR, 196 D17
Šul'govka, ZSRR, 196 E13
Suli, Chiny, 223 C3
Sulicice, Polska, 93 a2
Sulików, Polska, 99 i16, 89 C2
Sulima, Sierra Leone, 285 F5
Sulimierz, Polska, 85 F4
Sulimy, Polska, 93 k20
Sulimy, Polska, 93 m21
Sulina, Rumunia, 170 G20, 143 B21
Sulina, Brațul—, rz., Rumunia, 170 G19-20
Sulingen, NRF, 101 F7, 81 D8
Suliszewo, Polska, 85 E5
Suliszów, Polska, 89 b22
Sulița, Rumunia, 170 B14
Sulitelma, g., Norwegia/Szwecja, 118 C22
Sullana, Peru, 357 A1, 343 D1
Sulligent, Stany Zjedn., 318 i11
Sullivan, Stany Zjedn., 313 F4
Sullivan, Stany Zjedn., 317 F10
Sullivan, Stany Zjedn., 327 i6, 317 F11
Sullivan Canyon, dol., Stany Zjedn., 326 C1
Sullivan Island → Lampi Kyun
Sullivans Creek, rz., Australia, 370 a13
Sulluripethā, India, 252 E5
Süllwarden, NRF, 109 b14
Sulm, rz., Austria, 160 D12
Sulmierzyce, Polska, 89 C10
Sulmierzyce, Polska, 89 E7
Sulmino, Polska, 93 c3
Sulmona, Włochy, 153 F8
Süloğlu, rz., Turcja, 176 B19
Süloğlu (miasto, Turcja) → Tatarlar
Süloğlu dere, rz., Turcja, 173 F10, 176 B19
Sulphur, Stany Zjedn., 318 J9
Sulphur, Stany Zjedn., 318 H7
Sulphur, Stany Zjedn., 323 F4
Sulphur Channel, cieśn., Hongkong, 228 b13
Sulphur Draw, rz., Stany Zjedn., 318 i4
Sulphur Hills, wzg., Stany Zjedn., 333 e6
Sulphur River, rz., Stany Zjedn., 318 i8
Sulphur Springs, Stany Zjedn., 318 i8
Sulphur Springs Creek, rz., Stany Zjedn., 318 i4-5
Sulphur Springs Mount, g., Stany Zjedn., 325 A4-5
Sulsul, Etiopia, 279 H7
Sultan, Kanada, 313 B6
Sultān Bakwā, Afganistan, 262 E11
Sultan dağları, g., Turcja, 265 CD4, 143 EF22
Sultan, mys—, przyl., ZSRR, 193 i20
Sultāngañj, India, 256 D1
Sultanhisar, Turcja, 176 F21
Sultaniçe, Turcja, 145 i9
Sultanmuratovo, ZSRR, 201 H5
Sultānpur, India, 255 F7, 253 F8, 249 C6
Sultānpur, India, 253 D5
Sultanskoje, ZSRR, 194 B9
Sultanuizdag, gory—, g., ZSRR, 209 b5
Sultepec, Meksyk, 336 H10
Sultzbergera, Zatoka—, zat., Antarktyda, 66 9
Sulu Archipelago, arch., Filipiny, 242 CD6, 365 C3-4
Sulu Sea (Morze Sulu), m., 241-242 BC5-6
Suluca, Turcja, 145 g11
Suluchi, jez., Chiny, 254 D10, 223 E4
Sulukaska, bugor—, wzg., ZSRR, 209 a6
Sul'ukta, ZSRR, 206 i15, 210 F5, 209 g14
Sululta, Etiopia, 279 F4
Sulūq, Libia, 274 B10, 142 i17
Suly, ZSRR, 207 D9
Sülz, NRF, 110 e4
Sulz, NRF, 107 G7
Sulz, rz., NRF, 108 E12
Sülz, rz., NRF, 110 e5-6
Sulza,

Süri, Szwajcaria, 158 f6
Suria, Hiszpania, 150 C13
Suriane, Francja, 144 a2
Şārīf, Jordania, 146 k6
Surigao [Surigaw], Filipiny, 242 C7
Surigao Strait, cieśn., Filipiny, 242 BC7
Surigaw → Surigao
Surimena, Kolumbia, 351 F6
Surin, Syjam, 245 E6
Surinam (Gujana Holenderska), polit., 353 EF14-15, 33-34 |12
Suriname, adm., Surinam, 353 E15
Suriname, rz., Surinam, 353 E15
Surinda, ZSRR, 211 D5
Suring, Stany Zjedn., 327 CD6
Suripá, Wenezuela, 351 D8
Suripá, Río—, rz., Wenezuela, 351 D7
Surkhāb, rz., Afganistan, 262 D14
Surkhet, Nepal, 255 D6, 253 E7
Surkul', ZSRR, 194 C8
S'urkum, ZSRR, 215 C11, 212 F14
S'urkum, mys—, przyl., ZSRR, 215 C11
Šurma, ZSRR, 200 E22
Surmā, rz., Pakistan, 256 E6
Šurmak, ZSRR, 213 D3
Sūrmaq, Iran, 261 F6
Sürmene, Turcja, 203 H6
Surmog, ZSRR, 201 C7
Surovatícha, ZSRR, 200 F15
Surovikino, ZSRR, 202 E3, 192 E12
Surovo, ZSRR, 213 B8
Surprise Valley, kotl., Stany Zjedn., 323 F3
Surquillo, Peru, 358 e15
Şurra, Jordania, 146 j8
Surrey, adm., Kanada, 304 e27
Surrey, adm., Wielka Brytania, 132 e10, 134 B12
Surry, Stany Zjedn., 319 H3, 332 D5
Surry, Stany Zjedn., 320 B5
Sursee, Szwajcaria, 158 b1, 157 B6
Sursk, ZSRR, 200 H17, 192 C13
Surskaja Šiška, vozvyšennost'—, wyż., ZSRR, 200 H18-19
Surskij Majdan, ZSRR, 200 F18
Surskoje, ZSRR, 200 G18, 192 B14
Surt, Libia, 274 B9, 142 |15
Surt, Khalīj— (Wielka Syrta), zat., Libia, 274 B9, 142 |16
Surtainville, Francja, 133 F9
Surtanāhu, Pakistan, 262 H15
Suru, rz., India, 253 B4
Surubim, Brazylia, 361 A9
Sürüç, Turcja, 265 D8
Suruga-wan, zat., Japonia, 238 E11, 216 K10
Surugazaka, Japonia, 240b E1
Surulangun, Indonezja, 241 E2
Surumu, Rio—, rz., Brazylia, 352 EF12, 343 C5
Surup, Filipiny, 242 C7
Surwāya, India, 255 G2
Surwold, NRF, 101 F5
Sürwürden, NRF, 109 E1
Sūrya, rz., India, 252 B1
Sūryapeta, India, 252 C4
Šurygino, ZSRR, 206 C3
Šuryškarskij Sor, ozero—, jez., ZSRR, 188 D28-29
Susa, Japonia, 237 E4, 216 K6
Susa, Włochy, 157 F4, 153 C2
Šuša, ZSRR, 204 |12
Susa (Tunezja) → Soūza
Sušac, w., Jugosławia, 162b f7, 163 G5
Susai, Japonia, 237 E7
Susak, Jugosławia, 162b b2
Susak, w., Jugosławia, 162b b2, 163 E3
Susaki, Japonia, 237 F6, 216 L7
Susaki, Japonia, 240b E1
Susam, Bułgaria, 173 F7
Susami, Japonia, 238 F8, 216 L8
Susamyr, ZSRR, 210 D7
Susamyrtau, chrebet—, g., ZSRR, 210 DE7-8
Süsangerd, Iran, 261 F4
Susanino, ZSRR, 199 C13, 188 G17
Susanino, ZSRR, 197 C12
Susanino, ZSRR, 215 B11
Susanville, Stany Zjedn., 330 A4, 323 F3, 309 C2
Süsch, Szwajcaria, 157 C10
Suşehri, Turcja, 203 H4, 265 B8
Sušēja (Suzeja), rz., ZSRR, 197 F7
Süsel, NRF, 102 C11
Suseni, Rumunia, 170 D12
Šušenskoje, ZSRR, 208 D21, 205 G14, 180 D10
Sušica, Bułgaria, 173 C8
Sušice, Czechosłowacja, 97 E5
Susiec, Polska, 90 E18
Susiţa, rz., Rumunia, 170 EF14
Susitna, Stany Zjedn., 303 F10
Susitna River, rz., Stany Zjedn., 303 F11
Susleny, ZSRR, 195 F7
Suslonger, ZSRR, 200 E20, 188 H21
Suslovo, ZSRR, 206 A9
Suslovo, ZSRR, 206 E2
Sušnjevica, Jugosławia, 162b a2
Susong, Chiny, 232 L4, 227 F8
Sušong-čhon, rz., KRLD, 235 AB6
Suspiro, Brazylia, 360 D5
Susquehanna, Stany Zjedn., 329 G19
Susquehanna River, rz., Stany Zjedn., 313 EF9, 310 C11
Susques, Argentyna, 358 J8, 347 C4
Süssen, NRF, 107 F9
Süssenbrunn, Austria, 168 b2
Sussex, Kanada, 300 |12
Sussex, Stany Zjedn., 329 G20
Sussex, adm., Wielka Brytania, 134 B12-13
Sussex, Vale of—, dol., Wielka Brytania, 134 C12
Sussisa, Włochy, 156 g9
Sustenhorn, g., Szwajcaria, 158 d2
Sustenpass, przeł., Szwajcaria, 158 d2, 157 C6
Susteren, Holandia, 114 F7
Susuman, ZSRR, 212 D15, 180 C15
Susurluk, Turcja, 176 D21, 265 C3
Susuz, Turcja, 203 H9, 266 B10
Şusuz dağ, g., Turcja, 176 D20
Šušve, rz., ZSRR, 197 G5
Susz, Polska, 86 D12, 82 C19
Sutam, ZSRR, 211 E11
Sutam, rz., ZSRR, 211 E11
Sutcliffe, Stany Zjedn., 330 B5
Sütçüler, Turcja, 265 D4
Suţeşti, Rumunia, 170 G15
Sutherland, Australia, 372 k11
Sutherland, Republika Południowej Afryki, 290a E4, 292 |4
Sutherland, adm., Wielka Brytania, 125 Gęstość zaludnienia
Sutina, Jugosławia, 162b d8
Sutivan, Jugosławia, 162b e6
Sutla, rz., Jugosławia, 153 B10
Sutlej (Satledż), rz., Pakistan, 253 E3, 249 C4
Sutomorski zaljev, zat., Jugosławia, 162b g11-12
Sutorman, g., Jugosławia, 162b g12
Sutter, Stany Zjedn., 330 B3
Sutter Buttes, g., Stany Zjedn., 330 B3
Sutter Creek, Stany Zjedn., 330 C4
Sutton, Irlandia, 127 a18
Sutton, Kanada, 328 D15
Sutton, Kanada, 329 C22
Sutton, Wielka Brytania, 131 D5
Sutton, Wielka Brytania, 132 e11
Sutton-Coldfield, Wielka Brytania, 131 F6
Sutton on the Hill, Wielka Brytania, 131 E7
Sutton Valence, Wielka Brytania, 132 f14
Suttor River, rz., Australia, 370 D9
Suttsu, Japonia, 240a E2, 215 G11
Sutvara, Jugosławia, 175 b3
Sutvid [Vidova gora], g., Jugosławia, 162b e7
Sutwik Island, w., Stany Zjedn., 303 G9
Suu, Wyspy Salomona, 380 r23
Suunduk, rz., ZSRR, 207 E5, 209 d12
Suur Munamägi, wzg., ZSRR, 197 E9
Suur pakri, w., ZSRR, 197 C5
Suur väin, cieśn., ZSRR, 197 D5
Suurbekom, Republika Południowej Afryki, 290a b11
Suurberge, g., Republika Południowej Afryki, 290a D6
Suurberge, g., Republika Południowej Afryki, 290a E6
Suure-Jaani, ZSRR, 197 D7
Suva (Suwa), Fidżi, 379 r19, 366 E9
Suva planina, g., Jugosławia, 164 F11
Suva Reka, Jugosławia, 163 G9
Suvainiškis, ZSRR, 197 F7
Suvanicha, ZSRR, 213 B11
Suvasvesi, jez., Finlandia, 187 E10-11
Suvŏn, Korea Pd., 235 F4
Suvorov, ZSRR, 199 G8, 191 B9
Suvorov [Suwarrow] Islands (Wyspy Suworowa), w., Wyspy Cooka, 366 E11
Suvorovo, Bułgaria, 168 i11, 173 C12
Suvorovo, ZSRR, 170 F18
Suvorovo, ZSRR, 195 H7
Suvorovskaja, ZSRR, 194 C9, 203 D8
Suvorovskoje, ZSRR, 194 a10
Suwa, Japonia, 238 C11, 216 J10
Suwa (Fidżi) → Suva
Suwa-ko, jez., Japonia, 238 C11
Suwaka, Chiny, 254 E14
Suwalskie, Pojezierze—, poj., Polska, 86 C19-20
Suwatki, Polska, 86 C19, 82 B22
Suwannaphum, Syjam, 245 E6
Suwannee River, rz., Stany Zjedn., 314 JK6, 310 F10
Suwanose-jima, w., Japonia, Riukiu, 240c E7
Suwarnarekha, rz., India, 254 H|10
Suwarrow Islands → Suvorov Islands
Suwaybat, As—, fizj., Irak, 265 F8
Suwayḥ, As—, Oman, 258 E8
Suwayq Dajjah, Irak, 266 G12
Suwayqīya, Hawr as—, jez., Irak, 266 F11-12
Şuwayr, źr., Arabia Saudyjska, 265 G9
Şuwayra, Aş—, Irak, 266 F11
Şuwelihţ, Jordania, 146 j7
Suweima, Jordania, 146 k7
Suweys, Es— (Suez), miasto, adm., ZRA, 146 d3, 278 C5, 265 G5, 143 J23, 274 B12
Suweys, Khalīg es— (Zatoka Sueska), zat., ZRA, 278 CE5-6, 265 H|5, 274 C12
Suweys, Qanāt es— (Kanał Sueski), kan., ZRA, 146, 278 AC5, 265 G5, 274 B12
Suworowa, Wyspy—, w., Wyspy Cooka, 366 E11 → Suvorov Islands
Suwwān, 'Ārḍ aş—, reg., Jordania, 265 G7
Suxian, Chiny, 232 |5, 227 E8, 224 E10
Suye, Lake—, jez., Zambia, 293 E2
Suyo, Peru, 357 A1-2, 343 D1
Suza, ruiny, Iran, 261 E4
Suzak, ZSRR, 206 e18
Suzak, ZSRR, 207 H10
Suzaka, Japonia, 238 C11
Suzanne, La—, Francja, 144 b2
Suzano, Brazylia, 364 G2
Suzdaľ, ZSRR, 199 E12, 187 H17
Suzdalka, ZSRR, 208 C15
Suze, rz., Szwajcaria, 157 B4
Suze-sur-Sarthe, La—, Francja, 137 E7
Suzeja → Sušēja
Suzemka, ZSRR, 196 A13
Suzhou (Suczou), Chiny, 234 g7, 232 K8, 227 F10, 224 E11
Suzhouhe → Wusongjiang
Suzihe, rz., Chiny, 235 B1
S'uzju, rz., ZSRR, 188 E23
Suzu, Japonia, 238 B10, 216 J9
Suzuka, Japonia, 238 E9
Suzuka-sammyaku, g., Japonia, 238 DE9
Suzukishinden, Japonia, 240b B1
S'uz'um, ZSRR, 200 CD19
Suzun, ZSRR, 206 D3, 208 D17, 205 G12
S'uz'va, ZSRR, 201 C3
Suzzara, Włochy, 153 D5
Švábovce, Czechosłowacja, 96 Górnictwo
Sværholt, Norwegia, 123 k24
Sværholthalvøya, ptw., Norwegia, 123 k23-24, 118 A26-27
Sværholtklubben, przyl., Norwegia, 123 k24
Sval'ava, ZSRR, 195 E1, 191 E2
Svalbard (Spitsbergen), polit., 70, 64 BC26-29, 33-34 B19-20
Svalbardh, Islandia, 124 B11
Svalenik, Bułgaria, 173 B9
Svalöv, Szwecja, 116 B6
Svaneke, Dania, Bornholm, 121 G13
Svaneklapperne, w., Dania, 116 D4
Svanetija, reg., ZSRR, 203 EF8
Svanetskij chrebet, g., ZSRR, 203 F8-9
Svanskog, Szwecja, 121 C10
Švapa, rz., ZSRR, 196 B13
Švaricha, ZSRR, 200 D21
Svartå, Szwecja, 121 C12
Svartälven, rz., Szwecja, 121 C12
Svartån, rz., Szwecja, 121 C12
Svartån, rz., Szwecja, 121 D13
Svartån, rz., Szwecja, 122 C14
Svartbäcken, Szwecja, 123 h17
Svartenhuk Halvø, ptw., Grenlandia, 299 D14-15
Svartisen, lod., Norwegia, 118 C20-21
Svartvik, Norwegia, 123 j20
Svartvik, Norwegia, 123 k21
Svataj, ZSRR, 212 C16
Sv'ataja Anna, žolob—, podwodn., ZSRR, 205 AB9-10
Svatava, Czechosłowacja, 99 d3, 97 C3
Svatava, rz., Czechosłowacja, 97 C3
Sv'atica, rz., ZSRR, 200 C23, 188 GH22
Sv'atogorka, ZSRR, 208 E12
Sv'atoj Nos, mys— (Przylądek Swiatoj Nos), przyl., ZSRR, 187 B16
Sv'atoj Nos, mys—, przyl., ZSRR, 188 C21
Sv'atoj Nos, mys—, przyl., ZSRR, 212 B14, 184 B15
Sv'atoj Nos, poluostrov—, ptw., ZSRR, 213 C10
Sv'atošino, ZSRR, 193 i8
Sv'atoslavka, ZSRR, 202 B4, 192 D12
Svatovo, ZSRR, 196 D17, 191 E10
Svätý Kríž, Czechosłowacja, 94 r18
Svätý Peter, Czechosłowacja, 98 H14
Svay Chek, Kambodża, 245 F6
Svay Rieng, Kambodża, 246 G7
Sveaborg → Suomenlinna
Sveagruva, Svalbard, 70 c7
Svealand, reg., Szwecja, 121 B11-15, 118 G20-22
Svébořice, Czechosłowacja, 99 k15
Sveča, ZSRR, 200 C19, 188 G20
Svedala, Szwecja, 121 G11
Svėdasai, ZSRR, 197 G7
Sveg, Szwecja, 118 E21
Sveinseyri, Islandia, 124 C3
Švėkšna, ZSRR, 197 G3
Svelvik, Norwegia, 121 C8
Sven', ZSRR, 199 H6
Švenčionėliai (Nowe Święciany), ZSRR, 197 G7
Švenčionys (Švenčionvs *) (Święciany), ZSRR, 197 G8, 187 |10
Svendborg, miasto, adm., Dania, 101 A11, 121 G8
Svenljunga, Szwecja, 121 E11
Svensgam, Norwegia, 123 e6
Svenska Högarna, w., Szwecja, 122 C17
Svenskeøya (Wyspa Szwedzka), w., Svalbard, 70 b12
Svensksund, zat., Finlandia, 197 B9
Šventežeris, ZSRR, 86 C21
Šventoji, ZSRR, 197 F3, 187 H7
Šventoji (Święta), rz., ZSRR, 197 G6, 187 |9
Sverdlovo, ZSRR, 195 G9
Sverdlovo, ZSRR, 202 B5
Sverdlovsk (Swierdłowsk), miasto, adm., ZSRR, 201 F10, 188 H27, 205 F8, 179 D7
Sverdlovsk, ZSRR, 196 E18, 191 E10
Sverdlovsk, ZSRR, 210 F3
Sverdrup Channel, jez., Kanada, 300 BC5-6
Sverdrup Islands, w., Kanada, 299 C5-8
Sverdrup, ostrov—, w., ZSRR, 205 C11, 184 B8
Sverdrup Pass, przeł., Kanada, 299 C10
Sverdrupa, Cieśnina → Sverdrup Channel
Sverdrupa, Wyspy → Sverdrup Islands
Švermov, Czechosłowacja, 97 C6
Švermovo, Czechosłowacja, 98 F18
Sverre, Cape—, przyl., Kanada, 299 C6
Svessa, ZSRR, 196 B12, 191 D7
Svestad, Norwegia, 123 p30
Svět, jez., Czechosłowacja, 97 F7
Sveta Ana, Jugosławia, 162a m18
Svetac, w., Jugosławia, 162b e5, 163 F4
Světe, rz., ZSRR, 197 F5
Světec, Czechosłowacja, 99 g10
Sveti Anton, Jugosławia, 168 n15
Sveti Ilijski vâzvišenija, wyż., Bułgaria, 173 E9
Sveti Janez, Jugosławia, 162b j16
Sveti Marko, w., Jugosławia, 175 b3
Sveti Nikole, Jugosławia, 164 H10
Sveti Rok, Jugosławia, 162b c5
Sveti Stefan, Jugosławia, 162b g11
Sveti Vlas, Bułgaria, 168 i12
Světlá nad Sázavou, Czechosłowacja, 97 D8
Svetlaja, ZSRR, 215 E10, 212 G13
Svetlice, Czechosłowacja, 98 E22
Svetlogorsk, ZSRR, 197 H2
Svetlogorsk, ZSRR, 198 G8
Svetloje, ZSRR, 201 E3
Svetlyj (Swietłyj), ZSRR, 86 B14
Svetlyj, ZSRR, 207 E6, 209 d13
Svetlyj, ZSRR, 211 E9
Svetlyj, ZSRR, 211 E11
Svetlyj Jar, ZSRR, 202 E5, 192 E13
Svetogorsk, ZSRR, 197 A10, 187 F11
Svetozarevo, Jugosławia, 169 J3, 163 F10
Svetvinčenat, Jugosławia, 162b a1
Svežen'kaja, ZSRR, 200 H14
Sviča, rz., ZSRR, 195 D2-3
Švičko jezero, jez., Jugosławia, 162b b4
Svid', rz., ZSRR, 187 F16
Svidník, Czechosłowacja, 98 E21
Švidník, g., Czechosłowacja, 97 E7
Švihov, Czechosłowacja, 97 E4
Svijaga, rz., ZSRR, 200 F20, 192 B15
Svilaja, g., Jugosławia, 162b d6-7, 163 F5
Svilajnac, Jugosławia, 169 I3, 163 E10
Svilengrad, Bułgaria, 173 F9
Svincovyj-Rudnik, ZSRR, 210 G4
Svinecea, g., Rumunia, 169 H5
Svinița, Rumunia, 170 a22, 169 H5
Svinningeudd, Szwecja, 123 g17
Svinov, Czechosłowacja, 98 b24
Svir', ZSRR, 198 E5, 191 B4
Svir', rz., ZSRR, 187 F13, 183 C4
Svirica, ZSRR, 187 F13
Svirsk, ZSRR, 213 C7, 211 F6
Svir'stroj, ZSRR, 187 F13
Sviščovka (Sviščevka *), ZSRR, 202 A4
Svisloč', ZSRR, 198 F3
Svisloč', ZSRR, 198 F7
Svisloč', rz., ZSRR, 198 F2
Svisloč' (Świsłocz), rz., ZSRR, 198 F6-7
Svištov, Bułgaria, 173 B7
Svit, Czechosłowacja, 98 E18
Svitava, rz., Czechosłowacja, 97 E11
Svitava, rz., Czechosłowacja, 99 k14
Svitávka, Czechosłowacja, 97 D11
Svitavy, Czechosłowacja, 97 D10
Svil'azskoje ozero (Jezioro Świtaź), jez., ZSRR, 195 B2
Svitene, rz., ZSRR, 197 F5
Svoboda, Bułgaria, 173 B12
Svoboda, Bułgaria, 173 E7
Svoboda (Swoboda), ZSRR, 86 B17
Svoboda, ZSRR, 196 B15, 191 D9
Svoboda, ZSRR, 194 B5
Svoboda, ZSRR, 203 A6
Svoboda nad Úpou, Czechosłowacja, 92 q17
Svobodnaja, ZSRR, 215 E12
Svobodnyj, ZSRR, 215 C5, 211 F11, 180 D13
Svobodnyj, ZSRR, 202 A7
Svobodnyj, mys—, przyl., ZSRR, 215 E12
Svobodnyj Port, ZSRR, 196 G10
Svodín, Czechosłowacja, 98 H14
Svoge, Bułgaria, 173 D3
Svojetin, Czechosłowacja, 99 d7
Svojšín, Czechosłowacja, 97 D3
Svoľna, ZSRR, 198 D7
Svoľna, rz., ZSRR, 198 D7
Svolvær, Norwegia, 118 B21
Svratka, Czechosłowacja, 97 D10
Svratka, rz., Czechosłowacja, 97 D10
Svrljig, Jugosławia, 164 F11
Svynta-Viner, ZSRR, 195 b2G
Swa Tenda, Kongo (Kinshasa), 291 D3
Swadlincote, Wielka Brytania, 131 E7
Swaffham, Wielka Brytania, 128 |12
Swaggert Island, w., Stany Zjedn., 331 b4-5
Swain Reefs, rafy, Australia, 370 D10
Swains, w., Samoa Amerykańskie, 366 E10
Swainsboro, Stany Zjedn., 314 |6
Swakop, ued, Afryka Południowo-Zachodnia, 292 G3
Swakopmund, Afryka Południowo-Zachodnia, 292 G2
Swale, rz., Wielka Brytania, 128 G9-10
Swale, The—, cieśn., Wielka Brytania, 132 e15
Swalmen, Holandia, 114 F8
Swan Hill, Australia, 373 E4, 370 G8
Swan Hills, wzg., Kanada, 304 GH17
Swan Islands (Wyspy Swan), w., polit., 339 D5, 33-34 H9 (12)
Swan Lake, jez., Stany Zjedn., 333 d4-5
Swan Range, g., Stany Zjedn., 323 BC7
Swan River, Kanada, 304 H20
Swan River, Stany Zjedn., 327 A1
Swan River, rz., Australia, 372 c3, 369 F3
Swanage, Wielka Brytania, 132 h17, 133 C9, 128 K10
Swanland, reg., Australia, 372 cd3, 369 F3
Swannay, Lough—, jez., Wielka Brytania, Orkady, 127 d20
Swanquarter, Stany Zjedn., 332 F5
Swanscombe, Wielka Brytania, 132 e13
Swansea, Australia, 373 D8
Swansea, Australia, 373 |7
Swansea, Wielka Brytania, 133 A4-5, 128 J8
Swansea Bay, zat., Wielka Brytania, 133 A5, 128 J7-8
Swanton, Stany Zjedn., 328 G11
Swanton, Stany Zjedn., 329 D21
Swanzey, Stany Zjedn., 320 C5
Swār, India, 255 C4
Swarożyn, Polska, 93 d4
Swart Umfolozi, rz., Republika Południowej Afryki, 290a BC9
Swartberg, Republika Południowej Afryki, 290a D8
Swartberge, g., Republika Południowej Afryki, 290a E4-5, 292 |4
Swartmodder, Republika Południowej Afryki, 290a C4, 292 H4
Swartrand, reg., Afryka Południowo-Zachodnia, 292 H3
Swartruggens, Republika Południowej Afryki, 290a A7
Swartruggens, wyż., Republika Południowej Afryki, 290a E5-6
Swarzewo, Polska, 93 a3, 85 B10
Swarzewska, Kępa—, fizj., Polska, 93 a3
Swarzędz, Polska, 91 h10, 85 G8, 82 D17
Swarzędzkie, Jezioro—, jez., Polska, 91 h10
Swāt, rz., Pakistan, 253 B3, 249 B4
Swatara Creek, rz., Stany Zjedn., 331 c6, 319 B3
Sway, Wielka Brytania, 132 g18
Swedru, Ghana, 286 G10
Sweeny Ridge, g., Stany Zjedn., 325 D3
Sweetgrass, Stany Zjedn., 323 B8
Sweetwater, Stany Zjedn., 318 |5, 309 E6
Sweetwater, Stany Zjedn., 314 H5
Sweetwater River, rz., Stany Zjedn., 323 E9-10
Swellendam, Republika Południowej Afryki, 290a F4, 292 |4
Swengel, Stany Zjedn., 331 a4
Swędów, Polska, 91 d7
Swędrnia, rz., Polska, 89 B8
Swiatoj Nos, Przylądek → Sv'atoj Nos, mys—
Swierdłowsk → Sverdlovsk
Swift Creek, rz., Stany Zjedn., 332 F3
Swift Current, Kanada, 323 A10, 304 H19
Swinburne, Cape—, przyl., Kanada, 299 D6
Swinburne Island, w., Stany Zjedn., 321 D3
Swindon, Wielka Brytania, 133 A9, 128 J10
Swineford, Stany Zjedn., 331 a4
Swinton, Wielka Brytania, 131 B4
Swinton, Wielka Brytania, 131 C8
Swir → Svir'
Swobnica, Polska, 85 E3
Swobodnyj → Svobodnyj
Swojczyce, Polska, 91 s22
Swona, w., Wielka Brytania, Orkady, 127 f20
Swornica, rz., Polska, 92 v26
Swornigacie, Polska, 85 D9, 82 C17
Swoszowice, Polska, 91 u25, 94 n16, 90 F11
Swynnerton, Wielka Brytania, 131 E5
Syalach, ZSRR, 211 C10
Syāmnagar, Pakistan, 256 G4
Sybin → Sibiu
Sycamore, Stany Zjedn., 327 G6
Sycamore, Stany Zjedn., 328 H11
Syčev, ZSRR, 194 C8
Syčevsko-V'azemskije gr'ady, wzg., ZSRR, 199 F6
Sychem → Nābius
Syčovka, ZSRR, 191 B8, 199 F6
Syčovka (Syčevka *), ZSRR, 206 E5
Syców, Polska, 89 C7, 82 E17
Sycylia → Sicilia
Sycylijska, Cieśnina → Sicilia, Canale di—
Sycylijskie, Morze—, m., 142 F12-13 → Sicilia, Mar di—
Syczuan → Sichuansheng
Syczuańska, Kotlina → Sichuanpendi
Syczuańskie, Góry → Gonxiashan
Syda, rz., ZSRR, 213 B2
Sydenham River, rz., Kanada, 328 F12-13, 313 D6-7
Sydarø, w., Wyspy Owcze, 117 F10
Sydkap Fiord, fiord, Kanada, 299 C9
Sydney, Australia, 372, 373 D8, 370 F10
Sydney, Kanada, 300 |13
Sydney, w., Wyspy Gilberta i Ellice, 366 D10
Sydnorsville, Stany Zjedn., 332 E2
Sydon → Ṣaīdā
Syens, Szwajcaria, 160 d19
Sygneczów, Polska, 91 u26
Syhlec, rz., Polska, 94 op18
Syhot → Sighet
Syjam, państwo, 245 D4-7, 33-34 H27-28
Syjamska, Zatoka → Thai, Ao—
Syjon, Har—, wzg., Jordania, 146 p13
Syke, NRF, 101 F7, 81 D8
Sykesville, Stany Zjedn., 319 D3
Sykesville, Stany Zjedn., 328 G16
Sykiá, Grecja, 176 C16
Syktyvkar, ZSRR, 188 F22, 179 C6
Syktywkar → Syktyvkar
Sylacauga, Stany Zjedn., 314 |4
Sylgy-Ytar, ZSRR, 212 C16
Sylhet, Pakistan, 256 E6, 254 G12, 250 D8
Sylmar, Stany Zjedn., 326 B2
Sylt, w., NRF, 101 B6, 81 B8
Syltøy, w., Norwegia, 123 b1-2
Sylva, Stany Zjedn., 314 H6
Sylva, ZSRR, 201 D6
Sylva, rz., ZSRR, 201 E7, 188 H25
Sylvan Pass, przeł., Stany Zjedn., 333 I7
Sylvania, Stany Zjedn., 314 |7
Sylvania, Stany Zjedn., 328 G11
Sylvester, Stany Zjedn., 314 J6
Sylvia, Mount—, g., Kanada, 304 G16
Sylvinskij kr'až, wzg., ZSRR, 201 EF7, 188 H25
Sym, ZSRR, 205 E13
Sym, rz., ZSRR, 205 E13, 183 C9
Sýmē, Grecja, 176 G20
Sýmē, w., Grecja, Sporady, 176 G20, 143 F20
Symon, Meksyk, 336 E8
Syn'a, rz., ZSRR, 188 D28
Synaj (adm.) → Sīnā', Es—
Synaj, Półwysep → Sīnā', Es—
Syndicate, Filipiny, 242 B6
Syngamni, KRLD, 235 B6
Syngho, KRLD, 235 E2
Synopa → Sinop
Syntasty, rz., ZSRR, 207 D6
Syntul, ZSRR, 199 G13
Synzas, ZSRR, 206 E9
Synžereja, ZSRR, 195 F7
Sypniewo, Polska, 85 E7
Sypniewo, Polska, 85 E8
Sypuči, ZSRR, 201 B7
Syr (Syre *), rz., Luksemburg, 113 E9
Syr-daria → Syr-Darja
Syr-Darja, rz., ZSRR, 209 e13, 183 E7
Syr-Darjinskij, ZSRR, 210 E4, 209 f14
Syracuse, Stany Zjedn., 329 EF18, 313 D9, 310 C11
Syracuse, Stany Zjedn., 317 F5
Syracuse, Stany Zjedn., 327 G9
Syrakuzy → Siracusa
Syrau, NRD, 99 b1
Syrčan, ZSRR, 200 D22
Syrdarja, ZSRR, 210 E5
Syrdarjinskaja oblast', adm., ZSRR, 210 E4, 209 f14, 179 E7 (30)
Syrec, ZSRR, 193 h8
Syria, państwo, 265 E7-9, 33-34 F21
Syriam → Thanlyin
Syrkovoje, ozero—, jez., ZSRR, 188 F29-30
Syrmia → Srem
Sýrna, w., Grecja, Sporady, 176 G19
Sýros, w., Grecja, Cyklady, 176 F17, 143 F19
Syrostan, ZSRR, 201 G9
Syrskij, ZSRR, 199 |11, 191 C10
Syrtyka → Qarārat es-Sidra
Syryjska, Pustynia → Shām, Bādiyat ash—
Syša, rz., ZSRR, 197 G3
Sysert', ZSRR, 201 F10, 188 H27
Sysola, rz., ZSRR, 188 F22
Sysslebäck, Szwecja, 121 B10
Sysy-Basa, ZSRR, 211 D11
Sytkowo, Polska, 91 h9
Syt'kova, ZSRR, 199 E6
Sytomino, ZSRR, 205 E10
Syvul'a, g., ZSRR, 195 E3
Syzran', ZSRR, 200 H20, 192 C15, 179 D5
Syzran', rz., ZSRR, 200 H20
Szabadbattyán, Węgry, 167 D5
Szabadság-hegy, wzg., Węgry, 168 d4
Szabadszállás, Węgry, 167 E7
Szabolcs-Szatmar, adm., Węgry, 167 B11-14
Szadek, Polska, 89 B9, 82 E18
Szadkowice, Polska, 90 C12
Szadółki, Polska, 92 f5
Szadów → Šeduva
Szaflary, Polska, 94 p20, 90 G12
Szafuza → Schaffhausen
Szajib el-Banāt, Dżebel → Shāyib el-Banāt, Gebel—
Szajn-szanda → Sajnšand
Szaki → Šakiai
Szakmár, Węgry, 167 E7
Szakoly, Węgry, 167 C12
Szakra → Shaqrā'
Szalejów, Polska, 92 r20
Szalkszentmárton, Węgry, 167 E7
Szalas, Polska, 94 l11
Szatsza, Polska, 89 c24
Szamocin, Polska, 85 E8, 82 C17
Szamos (Samosz), rz., Węgry, 167 C14
Szamotuły, Polska, 85 F7, 82 D16
Szampania → Champagne
Szanda, rz., Węgry, 167 C7
Szanghaj → Shanghai
Szaniawy, Polska, 90 B17
Szaniec, Polska, 90 D13
Szank, Węgry, 167 E8
Szansi → Shanxisheng
Szantarskie, Wyspy → Šantarskije ostrova
Szántód-fürdőtelep, Węgry, 168 g9
Szantung → Shandongsheng
Szantuński, Półwysep → Shandongbandao
Szany, Węgry, 98 |12, 167 D3
Szár, Węgry, 98 |15, 167 D6
Szara-müren → Xilamulunhe
Száraz-ér, rz., Węgry, 167 F10
Szarcz, Jezioro—, jez., Polska, 94 c3
Szari → Chari
Szarja → Šarja
Szarlejka, Polska, 92 z29
Szarvas, Węgry, 167 E10
Szaszi → Shashi
Szászvár, Węgry, 167 F5
Szatarpy, Polska, 93 d3
Szatmárcseke, Węgry, 167 B14
Szatmári sikság, niz., Węgry, 167 BC13-14
Szatymaz, Węgry, 167 F9
Szawle → Šiauliai
Szqbruk, Polska, 86 D14
Szczakowa, Polska, 89 d28, 89 E10
Szczaniec, Polska, 94 c3, 85 G5
Szczara → Ščara
Szczawa, Polska, 90 F12
Szczawienko, Polska, 89 a22
Szczawin, Polska, 91 d6-7
Szczawin Kościelny, Polska, 86 G13
Szczawnica, Polska, 94 p21, 90 G12, 82 G20
Szczawno Zdrój, Polska, 89 a21-22, 92 p18-19, 89 D4
Szczebrzeszyn, Polska, 90 D17, 82 F22
Szczechy Wielkie, Polska, 93 m20
Szczecin, miasto, adm., Polska, 92, 93 j16, 85 E3, 82 C14
Szczecinek, Polska, 85 D7, 82 C16
Szczecinowo, Polska, 93 l21
Szczeciński, Zalew— (Oderhaff), zal., Polska/NRD, 93, 102 D18-19, 82 C13-14
Szczedrzyk, Polska, 89 D8
Szczeglino, Polska, 93 l13
Szczekociny, Polska, 90 D11, 82 F19
Szczeliniec Wielki, g., Polska, 92 r19
Szczepankowo, Polska, 86 E17
Szczepankowo, Polska, 91 h10
Szczepanowice, Polska, 90 E12
Szczepanowice, Polska, 92 w25
Szczepanów, Polska, 89 C5
Szczepanów, Polska, 90 E13
Szczerców, Polska, 89 C10, 82 E19
Szczęsne, Polska, 92 j10
Szczęśliwice, Polska, 91 b2
Szczodre, Polska, 89 C6
Szczodrowo, Polska, 93 d3
Szczodrów, Polska, 89 C7
Szczucin, Polska, 90 E14, 82 F21
Szczuczyn, Polska, 86 D18, 82 C22
Szczuki, Polska, 86 F15
Szczurowa, Polska, 90 E13
Szczurze, Wyspy → Rat Islands
Szczutowo, Polska, 86 F13, 82 D19
Szczybały Giżyckie, Polska, 93 l19
Szczyglice, Polska, 91 t24
Szczygłów, Polska, 91 u26
Szczyrbskie Jezioro → Štrbské pleso
Szczyrk, Polska, 89 F10
Szczyrzyc, Polska, 90 F12
Szczytna, Polska, 92 r19, 89 E4
Szczytniak, g., Polska, 94 j13
Szczytniki, Polska, 91 l10
Szczytniki, Polska, 91 u27
Szczytno, Polska, 86 D16, 82 C21
Szczytno, Polska, 86 F14
Szczytno, Jezioro—, jez., Polska, 85 D8
Szebeli, Uebi → Shebeli, Webi—
Szebszi, Góry → Shebshi Mountains
Szécsény, Węgry, 98 G17, 167 B8
Szedres, Węgry, 167 F6
Szeged (Segedyn), Węgry, 167 F9, 142 A17
Szeghalom, Węgry, 167 D11
Szegvár, Węgry, 167 E9
Székesfehérvár, Węgry, 167 D5
Székkutas, Węgry, 167 E10
Szekszárd, Węgry, 167 F6
Szeląg Wielki, Jezioro—, jez., Polska, 86 D14
Szelejewo, Polska, 89 B6
Szelia, Dżebel → Chélia, Djebel—
Szelichowa, Cieśnina → Shelikof Strait
Szelichowa, Zatoka → Šelichova, zaliv—
Szelif → Chélif, Ouād—
Szelków, Polska, 86 F16
Szemud, Polska, 93 c2, 85 C10
Szendrő, Węgry, 98 G19, 167 B10
Szenjang → Shenyang
Szensi → Shenxisheng
Szent György-hegy, g., Węgry, 168 g7
Szentantalfa, Węgry, 168 g8
Szentbékkálla, Węgry, 168 g8
Szentendre, Węgry, 98 H16, 167 C7
Szentendrei-Duna, rz., Węgry, 168 d5
Szentendrei-sziget (Wyspa Świętego Andrzeja), w., Węgry, 168 d5
Szentes, Węgry, 167 E9, 142 A17
Szentgál, Węgry, 167 D4
Szentgotthard, Węgry, 167 E1
Szentistván, Węgry, 98 H19, 167 C10
Szentkirályszabadja, Węgry, 168 f9
Szentlőrinc, Węgry, 167 F4
Szentmártonkáta, Węgry, 98 |17
Szepetnek, Węgry, 167 F2
Szepietowo, Polska, 86 F19
Szerbro, Wyspa → Sherbro Island
Szerencs, Węgry, 167 B11
Szeroka, Polska, 89 F9
Szeroki Bór, Polska, 93 m19
Szeroki Ostrów, w., Polska, 93 m19-20
Szerokie, Polska, 91 n16
Szerzyny, Polska, 90 F14
Szeska Góra, wzg., Polska, 93 k22
Szeskie Wzgórza, wzg., Polska, 93 k22, 86 C18
16 de Julio, Argentyna, 363 G3
16 Februarie, Rumunia, 170 d26
Szestno, Polska, 93 l18
Szesz, Erg → Chech, Erg—
Szeszupa → Šešupė
Szetlandy → Shetland Islands
Szetlandy Południowe, w., Antarktyka, 66 35-36, 349 J6-7, 33 OP11-12
Szetlandzki, Rów—, podwodn., 117 F11-12, 71 C6-7,

Tabatinga, Serra da—, g., Brazylia, 361 C4-5, 344 EF8-9
Tabawng Ga, Birma, 254 F15
Tabba Pan, jez., Australia, 369 E5
Tabelbala, Algeria, 281 F6, 273 C5
Tabelkoza, Algeria, 282 F8
Taber, Kanada, 323 B7, 304 i18
Taberdga, Algeria, 282 C11
Tabernes de Valldigna, Hiszpania, 150 E11
Tabili, Kongo (Kinshasa), 291 B5
Tabina, Japonia, 240b E4
Tabiteuea, w., Wyspy Gilberta i Ellice, 366 D9
Ṭābīya, Eṭ—, ZRA, 141 c32
Tablada, Argentyna, 348 h16
Tablas, w., Filipiny, 242 B6
Tablas, Las—, Panama, 351 D2, 339 G5
Tablas Strait, cieśn., Filipiny, 242 B6
Tablazo, Bahía de—, zat., Wenezuela, 351 B7
Table, Pointe de la—, przyl., Reunion, 292 g12
Table Rock, Stany Zjedn., 311 Energetyka
Tablerock Reservoir, zb., Stany Zjedn., 318 G9
Tabo, Cumbre El—, g., Wenezuela, 353 c23
Taboada, Hiszpania, 149 B4
Taboca, Brazylia, 352 i12
Tabocal, Brazylia, 352 i13
Taboga, Panama, 340 c13
Taboga, Isla—, w., Panama, 340 c13
Tabogulila, Isla—, w., Panama, 340 c13
Tábor, Czechosłowacja, 97 E7
Tabor, ZSRR, 212 B16
Tabor City, Stany Zjedn., 332 G3, 314 H8
Tabor, Góra → Tavōr, Har—
Tabora, Tanzania, 291 D6
Tabory, ZSRR, 188 G29, 205 F8
Tabossi, Argentyna, 363 A4
Tabou, Wybrzeże Kości Słoniowej, 285 G7
Tabrīz, Iran, 261 B3
Tábua, Portugalia, 149 D3
Tabuchi, Japonia, 240b E4
Tabudong, Korea Pd., 235 G5
Tabujung, Indonezja, 246 L4
Tabūk, Arabia Saudyjska, 265 H7, 257 D4
Tabuleiro, Brazylia, 343 D6
Tabuleiro, Brazylia, 364 E5
Ṭābūnīya, El—, Libia, 282 E14, 274 B8
Tabuny, ZSRR, 208 D15
Tabūrkum, Protektorat Arabii Południowej, 258 F6
Täby, Szwecja, 123 g16, 122 C16
Tabynsk, ZSRR, 201 i6
Tacagua Arriba, Quebrada—, rz., Wenezuela, 353 d22
Tacagua, Quebrada—, rz., Wenezuela, 353 c22
Tacalé, Brazylia, 353 G15
Tacalpu, Serra—, g., Brazylia, 353 H16
Tacámbaro de Codallos, Meksyk, 336 H9
Tacañitas, Argentyna, 360 C1
Tacarcuna, Cerro—, g., Kolumbia/Panama, 351 C4
Tacarigua, Laguna de—, lag., Wenezuela, 352 B10
T'ačev, ZSRR, 169 A8, 195 E2, 191 E2
Tachapushan, g., Chiny, 253 C8
Tacheng (Czuguczak), Chiny, 208 G17, 223 B3
Tachiataš, ZSRR, 209 b4
Tachibana-wan, zat., Japonia, 237 G2-3
Tachichilte, Isla de—, w., Meksyk, 335 E5
Tachijatas, ZSRR, 209 b4
Tachikawa, Japonia, 238 D12
Taching am See, NRF, 162a a2
Tachinger See, jez., NRF, 162a a2, 108 H15
Tachira, adm., Wenezuela, 351 D6-7
Tachoj, ZSRR, 213 D8
Tachov, Czechosłowacja, 97 D3
Tachta, ZSRR, 203 C8, 192 G12
Tachta, ZSRR, 209 c4, 209 i12
Tachta, ZSRR, 215 B10, 212 F13, 180 D14
Tachta-Bazar, ZSRR, 262 D11, 209 g13
Tachtabrod, ZSRR, 207 D9
Tachtajams, ZSRR, 212 D16
Tachtakair, ZSRR, 209 a3
Tachtakarača, pereval—, przeł., ZSRR, 210 F4
Tachtakupyr, ZSRR, 209 b5, 207 i6, 209 i13
Tachtamygda, ZSRR, 213 B17, 211 F10
Tachtamyševo, ZSRR, 206 A5
Tačin-Čtan, chrebet—, g., ZSRR, 215 G7
Tacinskij, ZSRR, 202 E2
Tacloban, Filipiny, 242 B6
Tacna, miasto, adm., Peru, 358 H6, 343 G3
Taco Pozo, Argentyna, 347 D5
Tacoignières, Francja, 134 G16
Tacoma, Stany Zjedn., 323 C2, 309 B2
Taconic Range, g., Stany Zjedn., 320 CE2-3, 329 FG21, 313 DE11, 310 C12
Taconite Harbor, Stany Zjedn., 327 A4, 317 B10
Tacony, Stany Zjedn., 322 e7
Tacony Creek, rz., Stany Zjedn., 322 e7
Tacopaya, Boliwia, 358 G8
Tacora, Volcán—, g., Chile, 358 G7, 347 B4
Tacoronte, Hiszpania, Teneryfa, 70 x43
Tacuarembó, miasto, adm., Urugwaj, 363 A8, 360 D5
Tacuarembó, Río—, rz., Urugwaj, 360 DE5
Tacuari, Argentyna, 363 D3
Tacuba, Meksyk, 335 b19
Tacubaya, Meksyk, 335 b19
Tacul, Aiguille du—, g., Francja, 160 g19
Tacutu, Rio—, rz., Brazylia, 352 F12-13, 343 C5-6
Tadami, Japonia, 238 B12
Tadami-gawa, rz., Japonia, 238 B12
Tadārīsingh, India, 253 F4
Tāddeo, India, 254 b16
Taddington, Wielka Brytania, 131 D6
Tademaït, El-Ḥiḍāb—, wyż., Algeria, 282 F8-10, 273 C6
Tadepallegudem, India, 252 C5
Taḍinou, Nowa Kaledonia, Wyspy Lojalności, 379 o16
Tadio, Lagune—, lag., Wybrzeże Kości Słoniowej, 286 G8
Tādipatri, India, 252 D4, 249 F5
Tadjakant, Mauretania, 273 E3
Tadjemout, Algeria, 282 D9
Tadjemout, Algeria, 282 H9, 273 C6
Tadjerḥī, Libia, 274 D8
Tādjerouīn, Tunezja, 154 M3
Tadjerouna, Algeria, 282 D9
Tadjetaret, ż., Algeria, 274 D7
Tadjnout Haggueret, ż., Mali, 273 D5
Tadjoura, Somali Francuskie, 279 E6
Tadjoura, Golfe de—, zat., Somali Francuskie, 279 E6
Tādla, reg., Maroko, 281 D4
Tadmor, Syria, 265 E8
Tadoule Lake, jez., Kanada, 300 G6
Tadoussac, Kanada, 300 i12
Tadrart, g., Libia/Algeria, 282 H13
Taduši, rz., ZSRR, 215 F8
Tadworth, Wielka Brytania, 132 e11
Tadžikabad, ZSRR, 210 F6
Tadžikskaja SSR (Tadżycka SRR), adm., ZSRR, 210 F5-7, 209 g14-15, 179 F7-8
Tælavåg, Norwegia, 123 b1
Taenga, w., Polinezja Francuska, 366 E13
Taerding, Chiny, 223 D5
Taf, rz., Wielka Brytania, 133 A3-4
Tafalla, Hiszpania, 150 B10
Tafang, Chiny, 232 M5
Tafani, w., Tonga, 366 E10
Ṭafas, Syria, 146 i8
Tafassasset, Ouād—, ued, Algeria, 282 H11-12, 274 D7
Tafelbaai, zat., Republika Południowej Afryki, 290a E2-3
Tafelberg, Republika Południowej Afryki, 290a D6
Tāfersīt, Maroko, 281 C6, 141 G5
Taff, rz., Wielka Brytania, 133 A6
Tafí Viejo, Argentyna, 358 L9, 347 D4
Tafila, El—, Jordania, 265 G6
Tāfīlālt, reg., Maroko, 281 E5-6
Tafinegoālt, Maroko, 281 E3
Tafira Alta, Hiszpania, Gran Canaria, 70 y45
Tafiré, Wybrzeże Kości Słoniowej, 286 E8
Tafian, Turcja, 203 G2
Tafna, Ouād—, rz., Algeria, 150 i10
Tafnidilt, Maroko, 281 F2
Tafo, Ghana, 286 F10
Tafrāout, Maroko, 281 F3
Tafresh, Iran, 261 D4
Taft, Iran, 261 F7
Taft, Stany Zjedn., 318 L7
Taft, Stany Zjedn., 330 F5, 324 i4
Taftān, Kūh-e—, g., Iran, 262 G10
Taffīsh es-Siyūt, ZRA, 141 c31
Taftville, Stany Zjedn., 320 E5, 329 G22
Tag → Tajo; Tejo
Tāg, El—, Libia, 274 D10
Ṭaga, Rumunia, 169 D9
Taga, Samoa Zachodnie, 380 e5
Taga Dzong, Bhutan, 256 B4
Taga Iaht, zat., ZSRR, 197 D3-4
Tagaj, ZSRR, 200 G19
Tagama, reg., Niger, 287 AB14-15, 274 E7
Tagan, ZSRR, 208 C14
Taganaj, g., ZSRR, 201 G9
Tagang, Chiny, 231 G2
Taganrog, ZSRR, 196 F17, 191 F10, 179 E4
Taganrogskij zaliv (Zatoka Taganroska), zat., ZSRR, 196 FG16-18, 191 F9-10
Tagant, reg., Mauretania, 273 E3
Tagarchaj, ZSRR, 213 D7
Tågarp, Szwecja, 116 B5
Tagbilaran, Filipiny, 242 C6
Tagdempt (Tiaret*), miasto, adm., Algeria, 282 C8, 141 G7, 273 A6
Tagegu, Papua, 379 i24
Tagil, rz., ZSRR, 201 D11, 188 G27-28
Tagiloni, ZSRR, 194 F7
T'aginka, ZSRR, 196 G12
Tagish Lake, jez., Kanada, 304 G14
Tagliacozzo, Włochy, 153 F8
Tagliamento, rz., Włochy, 159 DE9
Taglio Foscari, kan., Włochy, 153 b15
Tagna, Kolumbia, 351 i7
Tagna, rz., ZSRR, 213 C6
Tagnon, Francja, 113 F5
Tagomago, w., Hiszpania, Baleary, 150 E13
Tāgoūnīt, Maroko, 281 F5
Taguá, Brazylia, 361 C4, 344 F9
Tagua, La—, Kolumbia, 351 H5
Taguatinga, Brazylia, 361 D3, 344 F8
Taguchi, Japonia, 238 D10
Taguedoufat, ż., Niger, 287 A15
Taguke, Chiny, 223 E3
Tagul, rz., ZSRR, 213 B4
Tagula, w., Papua, Luizjady, 379 u26, 365 E7
Tagum, Filipiny, 242 C7
T'agun, ZSRR, 206 D6, 208 D18
Tagwur, Nigeria, 287 E16
Tagyon, Węgry, 168 g8
Tahafi, Ouād—, ued, Algeria, 280 E1
Tahakopa, Nowa Zelandia, 375 H3
Tāhalā, Maroko, 281 C5
Tahalra, reg., Algeria, 273 D6
Tahan, Gunong—, g., Malezja, 246 J6, 241 D2
Ťahanovce, Czechosłowacja, 98 F20
Tahat, g., Algeria, 274 D7
Tahawus, Stany Zjedn., 311 Górnictwo
Tahe, rz., Chiny, 215 C3
Taheghet, reg., Algeria, 280 G1
Ṭāherī, Iran, 261 H6
Tāhirpur, India, 254 c19
Tahirpur, Pakistan, 256 D6
Tahiryuak Lake, jez., Kanada, 303 D18-19
Tahiti, w., Polinezja Francuska, 380 i24-25, 366 E12-13
Tahiti-Iti (Mała Tahiti), reg., Polinezja Francuska, Tahiti, 380 i25
Tahiti-Nui (Wielka Tahiti), reg., Polinezja Francuska, Tahiti, 380 i25
Tahitóttalu, Węgry, 98 H16, 167 C7
Tahivilla, Hiszpania, 145 a3
Tahkuna, przyl., ZSRR, 197 C4
Tahlequah, Stany Zjedn., 318 H8
Tahoe City, Stany Zjedn., 330 B4
Tahoe, Lake—, jez., Stany Zjedn., 330 B4-5, 323 G3, 309 D2-3
Tahoe Valley, Stany Zjedn., 330 C5
Tahoka, Stany Zjedn., 318 i5
Tahoua, miasto, adm., Niger, 286 B13, 273 F7
Tahoua, reg., Niger, 286 AB13-14, 273 E6-7
Tahrīr, Mudīrīyat el—, adm., ZRA, 278 B3
Tahrūd, Iran, 261 G8
Tahrūd, rz., Iran, 261 G8
Ṭahṭā, ZRA, 278 F4, 274 C12
Tahtaköprü, Turcja, 176 D22
Tahtalı dağlar (Antytaurus), g., Turcja, 265 C6-7, 143 EF24-25
Tahua, Boliwia, 358 H8
Tahua (reg., Niger) → Tahoua
Tahuamanu, Río—, rz., Peru, Boliwia, 357 D7
Taï, Wybrzeże Kości Słoniowej, 285 G7
Tai Hang Village, Hongkong, 228 b14
Tai-Hei-yō (Ocean Spokojny), oc., 237 G7-14
Tai Kau, Hongkong, 234 m15
Tai Long Head → D'Aguilar, Cape—
Tai Tam Bay, zat., Hongkong, 228 b14
Tai Wan, Hongkong, 228 b14
Tai Wan, Hongkong, 234 m15
Tai Wan Tau, Hongkong, 228 b14
Tai Wan Tsun, Hongkong, 228 b14
Taiābpur, India, 256 C3
Taiama, Sierra Leone, 285 E4
Tai'an, Chiny, 231 F5, 227 C8, 224 D10
Tai'an, Chiny, 233 E5
Tai'angang, Chiny, 232 K9
Tai'angang, Chiny, 234 j11
Taiarapu, Presqu'île de—, pw., Polinezja Francuska, Tahiti, 380 i25
Taibaihu, jez., Chiny, 232 L3
Taibaishan, g., Chiny, 227 E3, 224 E8
Taibaishan, g., Chiny, 231 C2
Taibei (Tajpej), Chiny, Tajwan, 228 i10, 224 F11
Taibet el-Gueblia, Algeria, 282 D11
Taibilla, Sierra de—, g., Hiszpania, 150 F9-10
Taicang, Chiny, 234 g9, 232 K9, 227 F10
Taidong, Chiny, Tajwan, 228 J10, 224 G11
Taidongshan, g., Chiny, Tajwan, 228 J10
Taieri River, rz., Nowa Zelandia, 375 G4
Taierzhuang, Chiny, 232 H5
Ṭā'if, Aṭ—, Arabia Saudyjska, 257 E5
Taigbe, Sierra Leone, 285 F4
Taigu, Chiny, 227 C6, 224 D9
Taihangshan, g., Chiny, 227 BD6-7, 224 D9-10
Taihape, Nowa Zelandia, 375 D6
Taihe, Chiny, 228 H7
Taihe, Chiny, 232 i3
Taihe, Chiny, 234 k13
Taihu, Chiny, 232 L4, 227 F8, 224 E10
Taihu, jez., Chiny, 232 K8, 227 F10, 224 E10-11
Taihuaihe, rz., Chiny, 234 d4
Taihuaizhen, Chiny, 231 C1
Taihushui, rz., Chiny, 232 L4
Taiimi, Japonia, 238 D10
Taijimiao, Chiny, 231 B1
Taijinaierhu, jez., Chiny, 223 D5
Taikang, Chiny, 232 H2, 227 D7
Taikang, Chiny, 233 B6, 224 B11
Taiki, Japonia, 240a E5
Taikkyi, Birma, 245 D2, 250 E9
Tailai, Chiny, 233 B5, 224 B11
Tailem Bend, Australia, 373 E2, 370 G7
Tailfingen, NRF, 107 G8, 81 H9
Taili, Chiny, 254 E13
Tailles, Plateau des—, wyż., Belgia, 113 D8
Taim, Brazylia, 360 E6, 347 E7
Taïmana, Mali, 285 C7
Tain, Wielka Brytania, 127 D7
Tain-l'Hermitage, Francja, 138 G11
Tainan, Chiny, Tajwan, 228 J10, 224 G11
Taínaron [Matapás], Akrōtērion— (Przylądek Matapan), przyl., Grecja, 175 G15, 143 F18
Tainča → Krasnoarmejsk
Tāinest, Maroko, 281 C5
Taining, Chiny, 228 H8
Taío, Brazylia, 362 K1-2
Tai'o, Hongkong, 234 m14
Taio, Włochy, 152 Energetyka
Taiobeiras, Brazylia, 361 E5
Taipangwan → Mirs Bay
Taipas, Brazylia, 361 D3
Taiping, Chiny, 232 L6, 227 F9, 224 E10
Taiping, Chiny, 228 J3
Taiping, Chiny, 234 l14
Taiping, Malezja, 246 J5, 241 C2
Taipingdao [Changdao], w., Chiny, Nanshaqundao, 241 B4
Taipingguan, Chiny, 232 M4
Taipingling, Chiny, 231 C10
Taipingling, g., Chiny, 215 F6
Taipingqiao, Chiny, 234 g7
Taipingshan, Chiny, 231 B10
Taipingshao, Chiny, 235 C2
Taipingyang (Ocean Spokojny), oc., 224 G11-12
Taipingzhen, Chiny, 215 D6
Taipingzhuang, Chiny, 231 A5
Taipingzhuang, Chiny, 234 ab1
Taipu, Brazylia, 344 E10
Taipudia, Chiny, 254 F14, 223 F5
Ṭair, Ra's eṭ—, przyl., Liban, 146 g7
Taira, Japonia, 238 B13, 216 J11
Taira, Japonia, 237 F2
Taira-shima, w., Japonia, Wyspy Riukiu, 240c E7
Tairadate, Japonia, 240a F2
Tairadate-kaikyō, cieśn., Japonia, 240a F2
Tairiqiao, Chiny, 234 i11
Tais, Indonezja, 241 E2
Taisha, Ekwador, 351 i4
Taisha, Japonia, 237 D5
Taishaku-sammyaku, g., Japonia, 238 BC12, 216 J10-11
Taishan, Chiny, 228 J6, 224 G9
Taishan, g., Chiny, 231 F5, 227 C8
Taishun, Chiny, 228 H9
Taitao, Península de—, pw., Chile, 348 H2
Taitītū, Brazylia, 352 J9
Taitō-ku, Japonia, 240b B2
Taitouying, Chiny, 231 B7, 233 E3
Taivalkoski, Finlandia, 187 D11
Taiwandao (Tajwan), w., Chiny, 228 i9-10, 224 G11
Taiwanhaixia (Cieśnina Tajwańska), cieśn., Chiny, 228 i9-10, 224 FG10-11
Taiwanshan, g., Chiny, Tajwan, 228 i10
Taiwansheng, adm., Chiny, Tajwan, 228 i10, 224 G11
Taixing, Chiny, 232 J8, 227 E10
Taiyangshan, g., Chiny, 227 E3
Ṭaiybe, Aṭ—, Liban, 146 h7
Ṭaiyiba, Jordania, 146 k6
Ṭaiyiba, Eṭ—, Jordania, 146 i7
Ṭaiyiba, Eṭ—, Syria, 146 i8
Ṭaiyibe, Izrael, 146 j6
Taiyuan (Tajjüan), Chiny, 227 C6, 224 D9
Taiza, Japonia, 237 D8
Taizhaozong, Chiny, 254 D13, 223 E5
Taizhong, Chiny, Tajwan, 228 i10, 224 G11
Taizhou, Chiny, 232 J7, 227 E9, 224 E10
Taizhouwan, zat., Chiny, 228 G10
Taizihe, rz., Chiny, 216 H2
Taizihe, rz., Chiny, 231 A10, 227 A11
Taiziling, Chiny, 232 K4
Taižina, ZSRR, 206 D8
Ta'izz, Jemen, 279 D7, 257 G5
Taj-Koba, gora—, g., ZSRR, 194 b12
Tajan, Indonezja, 241 E4
Tajauí, Rio—, rz., Brazylia, 353 FG17
Tajdon, rz., ZSRR, 206 C8, 208 C19
Tajga, ZSRR, 206 A6, 208 B18, 205 F13
Tajgonos, mys—, przyl., ZSRR, 212 D18
Tajgonos, poluostrov—, pw., ZSRR, 212 D18
Tajibo, Boliwia, 357 F8
Tajima, Japonia, 238 B12, 216 J10
Tajima, Japonia, 240b A1
Tajima, Japonia, 240b B1
Tajjal, Pakistan, 262 H14
Tajjüan → Taiyuan
Tajkanskij chrebet, g., ZSRR, 215 AB8
Tajmylyr, ZSRR, 211 B10
Tajmyr, ozero—, jez., ZSRR, 205 C16-17, 184 B11
Tajmyr, poluostrov—, pw., ZSRR, 205 BC15-17, 184 B9-12
Tajmyrskij (Dolgano-Neneckij) nacional'nyj okrug (Tajmyrski [Dołgańsko-Nieniecki] ON), adm., ZSRR, 205 C12-17, 180 B9-11
Tajna, ZSRR, 206 E7
Tajo (Tag), rz., Hiszpania, 149 E6
Tajožnoje (Tajeżnoje*), ZSRR, 211 E11
Tajožnyj, ZSRR, 213 A3
Tajožnyj, ZSRR, 213 C6
Tajpej → Taibei
Tajrīsh, Iran, 261 D5
Tajsara, Cordillera de—, g., Boliwia, 358 i9
Tajšet, ZSRR, 213 B4, 211 E5, 180 D10
Tajsojgan, peski—, piaski, ZSRR, 192 E17
Tajty, Jezioro—, jez., Polska, 93 k19
Taju, Indonezja, 240d n18
Tajumulco, Volcán—, g., Gwatemala, 339 E3
Tājūrā', Libia, 282 D14, 142 H13
Tajura, rz., ZSRR, 213 A9
Tajwan → Taiwandao
Tajwańska, Cieśnina → Taiwanhaixia
Tak [Rahaeng], Syjam, 245 D4
Tak Bai, Syjam, 246 i6
Taka-shima, w., Japonia, 237 E4
Takāb, Iran, 261 C3
Takaba, ż., Kenia, 279 i5, 291 B8
Takabanare-jima, w., Riukiu, 240c F7
Takachiho, Japonia, 237 G4, 216 L6
Takachu, Botswana, 292 G4
Takada, Japonia, 238 B11, 216 J10
Takada, Japonia, 238 B12
Takafu, Japonia, 238 C10
Takagushi, Japonia, 237 F2, 216 L5
Takahagi, Japonia, 238 C13
Takahama, Japonia, 237 G3
Takahama, Japonia, 238 B9
Takahama, Japonia, 238 D8
Takaharu, Japonia, 237 H4
Takahashi, Japonia, 237 E6
Takahashi-gawa, rz., Japonia, 237 E6
Takaishi, Japonia, 240b C1
Takaka, Nowa Zelandia, 375 E5
Takakuma-yama, g., Japonia, 237 H3
Takakura, Japonia, 240b DE4
Takalar, Indonezja, 242 F5
Takama, Gujana, 352 E14
Takamatsu, Japonia, 237 E7, 216 K8
Takamiza, Japonia, 240b E3
Takamori, Japonia, 237 E5
Takamori, Japonia, 237 G4
Takanabe, Japonia, 237 G4, 216 L6
Takane, Japonia, 240b B4
Takanosu, Japonia, 240a G2
Takaoka, Japonia, 238 C9, 216 J9
Takaoka, Japonia, 237 H4
Takapoto, w., Polinezja Francuska, 366 E13
Takapu Road, Nowa Zelandia, 375 e14
Takapuna, Nowa Zelandia, 375 a11, 375 C6
Takara, g., Etiopia, 279 C4
Takara-jima, w., Japonia, Wyspy Riukiu, 240c E7
Takarabe, Japonia, 237 H3
Takasaki, Japonia, 238 C12, 216 J10
Takasaki, Japonia, 237 H4
Takasu, Japonia, 240b B3
Takata, Japonia, 239 Rolnictwo
Takataka, Wyspy Salomona, 380 q23, 365 D8
Takataki, Japonia, 240b D4
Takatō, Japonia, 238 D11
Takatsu, Japonia, 240b B4
Takatsu-gawa, rz., Japonia, 237 E4
Takatsuki, Japonia, 238 E8
Takatu, rz., Gujana, 352 F13
Takaty, g., ZSRR, 201 H16
Takawa, Japonia, 237 F3, 216 L6
Takaya, Japonia, 240b D4
Takayama, Japonia, 238 C10, 216 J9
Takayanagi, Japonia, 240b B3
Takayanagi, Japonia, 240b D3
Takazukashinden, Japonia, 240b B3
Takčijan, ZSRR, 210 F4
Take-shima, w., Japonia, 237 i3
Take-shima, w., Morze Japońskie, 237 B4, 216 J6
Takeda, Japonia, 237 G4, 216 L6
Takefu, Japonia, 238 D9, 216 K9
Takegahana, Japonia, 240b B3
Takehira, Japonia, 240b F4
Takela, Chiny, 210 G9, 223 D2
Takelamaganshamo (Takla-Makan), pust., Chiny, 223 D2-4
Takeli, ZSRR, 206 e15, 210 E5
Takemouf, Maroko, 149 i7
Takenake, Chiny, 253 B7, 223 E3
Takeo, Japonia, 237 F3
Takeo, Kambodża, 246 G7
Takeoka, Japonia, 240b E3
Tåkern, jez., Szwecja, 121 D12
Takeshi, Japonia, 240b BC4
Takeshita, Japonia, 240b C1
Tākestān, Iran, 261 C4
Takhādīd, ż., Irak, 266 H11
Takhong, Lam—, rz., Syjam, 245 E5-6
Takht-e Jamshīd (Persepolis), ruiny, Iran, 261 G6
Takht-i-Sulaimān, g., Pakistan, 253 D1
Taki, Japonia, 240b B4
Takiéta, Niger, 287 C15, 274 F7
Takikawa, Japonia, 240a D3, 215 G11
Takingeun, Indonezja, 246 J3
Takinoue, Japonia, 240a C5
Takiyuak Lake, jez., Kanada, 303 E18
Takkaroba, Etiopia, 279 i4
Takkaze, rz., Etiopia, 279 C3, 275 F13
Takkeł → 'Aīn el-Hadjadj
Takko, Japonia, 240a G3
Takla Lake, jez., Kanada, 304 G15
Takla-Makan, Pustynia → Takelamaganshamo
Tako, Japonia, 238 D13
Tako-Bana, przyl., Japonia, 237 D6
Takob, ZSRR, 210 F5
Takoma Park, Stany Zjedn., 314 p16-17
Takōtsu, Japonia, 238 E8
Takovo, g., Jugosławia, 169 i1-2
Taksourin, Aguelman—, ż., Algeria, 280 E5
Takta, rz., Węgry, 169 A3
Taktakōz, niz., Węgry, 167 BC11
Taku River, rz., Kanada, 304 G14
Takum, Nigeria, 287 F15
Takume, w., Polinezja Francuska, 366 E13
Takutea, w., Wyspy Cooka, 366 E12
Tal, Pakistan, 253 B3
Tal-Čhŏn, rz., Korea Pd., 235 G4
Tal-e Khosravī, Iran, 261 F5
Tala, Filipiny, 240d j11
Tāla, Tunezja, 282 C12, 142 G11
Tala, Urugwaj, 363 D8, 360 F5
Talā, ZRA, 278 B3
Tala Mugongo, Montanhos—, g., Angola, 291 D3
Ṭāla'a Cherīr, Maroko, 145 b3
Talacasto, Argentyna, 359 C4, 347 E4
Talaga, Indonezja, 242 E7
Talagang, Pakistan, 253 C3
Talagante, Chile, 359 D3
Tālāinot, Maroko, 149 i6
Talāja, Iran, 253 i3
Talak, reg., Niger, 273 E6-7
Talakan, ZSRR, 215 D7, 211 G12
Talakmau, Gunung—, g., Indonezja, 241 D2
Talalajevka, ZSRR, 196 C12
Talamanca, Cordillera—, g., Kostaryka, 339 F5
Talamona, Włochy, 157 D9
Talamuyuna, Argentyna, 359 B5
Talandža, ZSRR, 215 D6
Talangbatu, Indonezja, 241 E3
Talangdjimar, Indonezja, 243 Gospodarka
Talap, ZSRR, 202 E9
Talap, ZSRR, 207 F9
Talapatpīrīyā, Cejlon, 252 b9
Talara, Peru, 357 A1, 343 D1
Talarrubias, Hiszpania, 149 E6
Talas, ZSRR, 210 D7, 209 i15, 179 E8
Talas, rz., ZSRR, 207 i11
Talasea, Nowa Gwinea Australijska, Archipelag Bismarcka, 379 i26, 365 D6-7
Talasskij Alatau, chrebet—, g., ZSRR, 210 D6-7, 209 i15
Talāta, ZRA, 278 B5
Talata Malara, Nigeria, 286 C14
Talaud, Kepulauan—, arch., Indonezja, 242 D7
Talavera de la Reina, Hiszpania, 149 E7, 141 E4
Talavera la Real, Hiszpania, 149 F5
Talawdī, Sudan, 274 F12
Tālbahat, India, 255 G3
Tālbandh, India, 256 G1, 254 H10
Talbert, Stany Zjedn., 326 E5
Talbert, Sillon de—, przyl., Francja, 133 G6, 137 D3
Talbiya, Izrael, 146 p13
Talbot Inlet, zat., Kanada, 299 C10
Talbot, Mount—, g., Australia, 369 E5
Talbotton, Stany Zjedn., 314 i5
Talbragar River, rz., Australia, 373 CD7
Talca, miasto, adm., Chile, 359 E3, 347 F3
Talca, Punta—, przyl., Chile, 359 D3
Talcahuano, Chile, 359 F2, 347 F3
Talcher, India, 254 i9
Talčhŏn-gang, rz., KRLD, 235 D2
Talcottville, Stany Zjedn., 320 E5
Taldom, ZSRR, 199 E9, 187 H15
Taldy, rz., ZSRR, 208 F13
Taldy-Kurgan, ZSRR, 208 H15, 209 e16, 179 E8
Taldyapan, ZSRR, 202 E8
Taldybulak, ZSRR, 207 F11
Taldyk, ZSRR, 209 a4
Taldyk, rz., ZSRR, 206 e18-19
Taldyk, rz., ZSRR, 209 a3, 207 i5
Taldyk, pereval—, przeł., ZSRR, 206 i19, 210 F7
Taldymanaka, rz., ZSRR, 207 F11-12
Taldyozek, ZSRR, 207 H12
Taldysaj, ZSRR, 207 E3
Tale Sap → Luang, Thale—
Talegaon, India, 252 B1
Taleimannārama, Cejlon, 252 G4
Talemzan, Algeria, 282 D9
Talent, rz., Szwajcaria, 160 d18, 157 C3
Taleri, ZSRR, 194 F8
Ṭalesh, Kūhhā-ye—, g., Iran, 261 BC3-4
Talgar, ZSRR, 208 i14
Talguppā, India, 252 D2
Talgys, ZSRR, 212 C14
Tali, Kamerun, 287 G15
Talia, Liban, 146 g8
Taliabu, Pulau—, w., Indonezja, 242 E6-7
Taliandao, w., Chiny, 231 C10-11
Taliándörögd, Węgry, 168 g8
Talica, ZSRR, 188 H28, 205 F8
Talica, ZSRR, 199 C13
Talica, ZSRR, 200 C23
Talica, ZSRR, 208 E16
Talickij Čamlyk, ZSRR, 196 A19
Talicy, ZSRR, 200 B21
Talien → Dalian
Tālikot, Nepal, 253 E7
Tālikota, India, 252 C3, 249 E5
Talimā, Brazylia, 353 F15, 344 C6
Talimardžan, ZSRR, 210 F3
Talimuhe (Tarym), rz., Chiny, 223 C3-4
Talimupendi (Kotlina Tarymska [Kaszgarska]), kotl., Chiny, 223 CD2-4
Talipapa, Filipiny, 240d k14
Taliparamb, India, 252 E2
Tāliqān, Afganistan, 262 C14
Talisayan, Filipiny, 242 C6
Talita, Cuchilla de—, wzg., Urugwaj, 363 C7-8
Taliwang, Indonezja, 241 F5
Talizat, Francja, 138 i23
Taijan, ZSRR, 213 C7
Tāljö, Szwecja, 123 g17
Tal'ka, ZSRR, 198 F7
Talkeetna, Stany Zjedn., 303 F10
Talkeetna Mountains, g., Stany Zjedn., 303 F11
Ṭalkhā, ZRA, 278 A4
Talkheh, rz., Iran, 261 B3
Talki, Polska, 93 i21
Tall-'Uwaynāt, Irak, 266 D10
Talla, ZRA, 278 D3
Talladega, Stany Zjedn., 314 i4, 310 E9
Tallaght, Irlandia, 127 b16
Tallahassee, Stany Zjedn., 314 J5, 310 E10
Tallan, Ouād—, ued, Algeria, 280 E3
Tallard, Francja, 138 H13
Tallassee, Stany Zjedn., 314 i5
Tällberg, Szwecja, 121 B12
Talli, Pakistan, 262 G14
Tallinn, ZSRR, 193, 197 C6, 187 G9, 179 D3
Tallinna laht (Zatoka Tallińska), zat., ZSRR, 197 C6
Tallkrogen, Szwecja, 123 h16
Tallman, Stany Zjedn., 321 A3
Tallone, Monte—, g., Włochy, 162a j12
Tallulah, Stany Zjedn., 318 i10, 310 E8
Tally, ZSRR, 201 i3
Tállya, Węgry, 167 B11
Tălmaciu, Rumunia, 169 F9
Talmazy, ZSRR, 195 G8
Tal'menka, ZSRR, 206 D4, 208 D17, 205 G12
Talmest, Maroko, 281 E3
Talmont, Francja, 137 F5
Tal'noje, ZSRR, 195 E9, 191 E6
Talo, Etiopia, 279 F3
Talo, g., Etiopia, 279 E3, 275 F13
Talo, Tandjung—, przyl., Indonezja, 240d b3
Talodā, India, 253 i4, 249 D4
Talofofo Bay, zat., Guam, 379 m12
Taloj, ZSRR, 213 B12
Taloje, ZSRR, 213 B3
Talok, Indonezja, 241 D5
Talorza, Mauretania, 273 E3
Talotajacha, rz., ZSRR, 188 B27
Talovaja, ZSRR, 202 B1, 192 D11
Talovka, ZSRR, 202 C8
Talovka, ZSRR, 202 D5
Talovka, ZSRR, 204 D12
Talovka, ZSRR, 206 F2
Talovka, ZSRR, 212 D19
Talpādā, India, 256 H1
Talpaki (Tałpaki), ZSRR, 86 B16
Talpiyot, Izrael, 146 q13
Talpoş, Rumunia, 169 D4
Talsi, ZSRR, 197 E4
Talsint, Maroko, 281 D6
Taltal, Chile, 358 K6, 347 D3
Taltal, Río—, rz., Chile, 358 K6-7
Taluk, Indonezja, 241 E2
Talukehu, jez., Chiny, 254 D9
Taluti, Teluk—, zat., Indonezja, 242 E7-8
Talvār, rz., Iran, 261 D3
Talwood, Australia, 373 B7, 370 E9
Taly, ZSRR, 196 D19
Talyawalka Creek, rz., Australia, 373 D4
Talyš, reg., ZSRR, 204 i14
Talyšskije gory, g., ZSRR/Iran, 204 J14, 192 J15
Talyzino, ZSRR, 200 F17
Tałtowisko, Jezioro—, jez., Polska, 93 i19
Tałty, Polska, 93 i19
Tałty, Jezioro—, jez., Polska, 93 i19, 86 D16-17
Tam Ky, Wietnam Pd., 245 E9
Tam Quan, Wietnam Pd., 245 E9
Tama, Argentyna, 359 C5
Tama, Stany Zjedn., 327 G2, 317 E9
Tama Abu, Barisan—, g., Malezja, 241 D4-5
Tama-gawa, rz., Japonia, 240b C1, 238 D12
Tamadjert, Algeria, 280 G5
Tamagawa, Japonia, 240a H2
Tamaki River, zat., Nowa Zelandia, 375 b12
Tamakoni, ZSRR, 194 G8
Tamala, Australia, 369 E2
Tamala, ZSRR, 202 A4, 192 C12
Tamalameque, Kolumbia, 351 C6
Tamale, Ghana, 286 E10
Tamale Port → Yapei
Tamalpais, Mount—, g., Stany Zjedn., 325 B2
Tamames, Hiszpania, 149 D5
Taman, ZSRR, 201 C6
Taman', ZSRR, 203 C2, 191 G9
Tamana, Japonia, 237 G3
Tamana, w., Wyspy Gilberta i Ellice, 366 D9
Tamanā, Cerro—, g., Kolumbia, 351 E4
Tamanār, Maroko, 281 E3
Tamandourirt, Oued—, rz., Mali, 273 E5
Tamangueyú, Argentyna, 363 H5, 360 H3
Tamaniquá, Brazylia, 352 i10, 343 D4
Tamano, Japonia, 237 E6
Tamanrasset (Fort Laperrine) (Fort Lapperine*), Algeria, 274 D7
Tamanrasset, Ouād—, ued, Algeria, 273 D6
Tamanskij poluostrov, pw., ZSRR, 203 C2-3
Tamanskij zaliv, zat., ZSRR, 203 C2
Tamanthi, Birma, 254 G14
Tamaqua, Stany Zjedn., 329 H19
Tamaquari, Ilha—, w., Brazylia, 352 H10
Tamār, India, 254 H9
Tamar, rz., Wielka Brytania, 133 C4, 128 K7
Tamar, Alto de—, g., Kolumbia, 351 D5
Támara, Kolumbia, 351 E6
Tamarack, Stany Zjedn., 327 B1
Tamarike, Indonezja, 242 F10
Tamarin, Mauritius, 292 i14
Tamarino, Bułga

Tanjay, Filipiny, 242 C6
Tanjiang, rz., Chiny, 234 m13
Tanjong Katong, Singapur, 240d a2
Tanjong Kupang, Malezja, 240d a1
Tanjong Langsat, Malezja, 240d a3
Tanjong Malim, Malezja, 246 K5
Tanjong Pelepas, Malezja, 240d a1
Tanjong Surat, Pulau—, w., Malezja, 240d a3
Tanjore → Tańchavur
Tanju, rz., ZSRR, 188 C28-29
Tānk, Pakistan, 253 C2
Tânkovo, Bułgaria, 168 I11
Tankse, India, 253 B6
Tankwa, rz., Republika Południowej Afryki, 290a E4
Tanlovajegan, rz., ZSRR, 188 C31
Tann, NRF, 107 B10
Tanna, NRD, 108 C13
Tannay, Francja, 113 E6
Tanne, NRD, 100 g13, 102 H11
Tannenalp, Szwajcaria, 158 c2
Tannenberg, NRD, 99 b4
Tannenhausen, NRF, 109 b10
Tanner Bank, podwodn., 324 J4
Tanneron, Francja, 144 i13
Tanneron, Massif du—, g., Francja, 144 i13
Tannersville, Stany Zjedn., 320 D1
Tännesberg, NRF, 108 D14
Tannhausen, NRF, 107 F10
Tannheim, Austria, 157 B11
Tannheim, NRF, 107 G10
Tannīnīm, rz., Izrael, 146 I5
Tannis Bugi, zat., Dania, 121 E8
Tannroda, NRD, 100 I18
Tannu-Ola, chrebet—, g., ZSRR, 184 D10
Tannūma, Al—, Irak, 266 G12
Tannūra, Ra's at—, przyl., Arabia Saudyjska, 266 I14
Tano, rz., Ghana, 286 G9
Tanout, Niger, 287 B15, 274 F7
Tanowo, Polska, 92 a1, 93 I15, 85 D2
Tanquary Fiord, fiord, Kanada, 299 B10
Tanque Alvarez, Meksyk, 336 D8
Tanquinho, Brazylia, 361 C7
Tansa, Rumunia, 170 D15
Tanshan, Chiny, 234 I13
Tānsinh, Nepal, 254 F8
Tansyk, ZSRR, 208 G15
Ṭanṭā, ZRA, 278 B3, 265 G4, 143 I22, 274 B12
Tantalus, g., Stany Zjedn., Hawaje, 380 n20
Tantān, Maroko, 281 F2
Tantangara Reservoir, zb., Australia, 373 E7
Tantow, NRD, 102 E18
Tantoyuca, Meksyk, 336 G10
Tāntpur, India, 255 F2
Tantu, Chiny, 233 B5
Tānūkū, India, 252 C5
Tanum, Szwecja, 121 D9
Tanunak, Stany Zjedn., 303 F7
Tānur, India, 252 F2
Tan'urer, rz., ZSRR, 212 C21
Tanus, Francja, 137 H9
Tanvald, Czechosłowacja, 99 k16, 97 B8
Tanyeri, Turcja, 203 I5, 265 C8
Tanyi, Chiny, 232 G6
Tanza, Filipiny, 240d k13
Tanza, Filipiny, 240d I13
Tanzania, państwo, 291 D6-7, 33-34 J21
Tao, Ko—, w., Syjam, 246 G4-5
Tao'an, Chiny, 233 C5, 224 B11
Taocun, Chiny, 231 E9
Taocun, Chiny, 231 F1
Taoerhe, rz., Chiny, 233 C5, 224 B11
Taofukou, Chiny, 227 F5
Taohe, rz., Chiny, 223 DE7
Taohu, jez., Chiny, 232 K7, 227 F9
Taohuabao, Chiny, 231 B3
Taohuadao, w., Chiny, 232 M10, 227 G11
Taohuazhen, Chiny, 232 K2
Taojiadian, Chiny, 232 K2
Taojiahe, Chiny, 232 L4
Taojiang, rz., Chiny, 228 I7, 224 F9-10
Taolaizhao, Chiny, 233 C6
Taole, Chiny, 227 B3, 224 D8
Taolin, Chiny, 232 H6
Taoluo, Chiny, 232 G7
Taongi Atoll, w., Powiernicze Wyspy Pacyfiku, Wyspy Marshalla, 365 B8-9
Taormina, Włochy, 145 I15, 154 K10, 142 F14
Taos, Stany Zjedn., 318 G3
Taoudenni, Mali, 273 D5
Tāounāt, Maroko, 281 C5
Ṭaourgia, Sebkha—, soln., Libia, 274 B8-9, 142 H14
Tāourīrt, Algeria, 281 G8, 273 C6
Tāourīrt, Maroko, 281 C6, 141 G5
Taoussa, Mali, 286 A10, 273 E5
Ṭāouz, Maroko, 281 E5
Taoxi, Chiny, 232 K4
Taoyuan, Chiny, 228 G5
Taoyuan, Chiny, Tajwan, 228 I10
Taozhuang, Chiny, 232 H5
Taozikou, fizj., Chiny, 232 H8
Tapa, ZSRR, 197 C7
Tapachula, Meksyk, 336 J13
Tapah, Malezja, 246 J5
Tapaiuna, Brazylia, 353 I15, 344 D7
Tapajós, Rio—, rz., Brazylia, 344 D6
Tapakkuda, Indonezja, 246 K4
Tapaktuan, Indonezja, 246 K3, 241 D1
Tapalquén, Argentyna, 363 F2, 360 G2
Tapan, Indonezja, 241 E2
Tapanahoni, rz., Surinam, 353 F15
Tapanila [Mosabacka], Finlandia, 123 q35-36
Tapanui, Nowa Zelandia, 375 G3
Tapanuli, Teluk—, zat., Indonezja, 246 L4, 241 D1
Tapará, Serra do—, g., Brazylia, 353 I16
Tapauá, Brazylia, 343 E5
Tapauá, Rio—, rz., Brazylia, 343 E4
Tapawera, Nowa Zelandia, 375 E5
Tapeats Creek, rz., Stany Zjedn., 333 I13
Tapeeuriqui, Rio—, rz., Brazylia, 357 C9
Tapenagá, Río—, rz., Argentyna, 360 B3
Tapera, Brazylia, 360 C6, 347 D7
Tapera, Rio—, rz., Brazylia, 352 GH12
Taperas, Boliwia, 347 B5
Taperoá, Brazylia, 361 D7
Tapes, Brazylia, 360 D7, 347 E7
Tapes, Ponta de—, przyl., Brazylia, 360 D7
Tapes, Serra dos—, g., Brazylia, 360 D6, 347 E7
Tapfheim, NRF, 108 F11
Tapi, Mae Nam—, rz., Syjam, 246 H4
Tapiales, Argentyna, 348 h16-17
Tapiche, Río—, rz., Peru, 357 B4
Tapieszan, Góry → Dabieshan
Tapini, Papua, 379 I25, 370 A9
Tápiószecső, Węgry, 98 I17, 167 D8
Tápiószele, Węgry, 167 D8
Tápiószentmárton, Węgry, 167 D8
Tapira, Brazylia, 352 G8, 343 C4
Tapiracanga, Brazylia, 361 D4
Tapiraí, Brazylia, 364 C2, 362 G3
Tapiraí, Brazylia, 364 G1
Tapiramutá, Brazylia, 361 C6
Tapirapecó, Serra—, g., Brazylia/Wenezuela, 352 G10, 343 C4-5
Tapirapuã, Brazylia, 344 F6
Tapiratiba, Brazylia, 364 E2
Taplejung, Nepal, 256 B2, 254 F10
Tapol, Czad, 287 E18
Tapolca, Węgry, 168 g7, 167 E3
Tapolca, rz., Węgry, 167 D3
Tappahannock, Stany Zjedn., 319 G3, 332 D5, 313 G9
Tappal, India, 255 D2
Tappan, Stany Zjedn., 321 A4
Tappi, Liberia, 285 F6
Tappi-saki, przyl., Japonia, 240a F2
Tappita, Liberia, 285 F6
Tappo, Ghana, 286 E9
Tapsuj, rz., ZSRR, 188 EF27
Tāpti, rz., India, 253 I3, 249 D4
Tapuaenuku, g., Nowa Zelandia, 375 E5
Tapul Group, w., Filipiny, 242 C6
Tapung-kanan, Sungai—, rz., Indonezja, 246 L5
Tapung-kiri, Sungai—, rz., Indonezja, 246 L5
Tapurú, Brazylia, 352 J12
Tapurucuara, Brazylia, 352 H10, 343 D4
Taputeranga Island, w., Nowa Zelandia, 375 I14
Taqar, Jabal—, g., Jemen, 279 D7
Taqiao, Chiny, 232 K6
Taquara, Brazylia, 360 C7, 347 D7
Taquari, Brazylia, 344 G7
Taquari, Brazylia, 360 C7
Taquari, Pantanal do—, bag., Brazylia, 347 B6
Taquari, Rio—, rz., Brazylia, 344 G6
Taquari, Rio—, rz., Brazylia, 360 C7
Taquaritinga, Brazylia, 362 H2
Taquarituba, Brazylia, 362 I2
Taques, Los—, Wenezuela, 351 B7
Tar, Jugosławia, 162b a1
Tar, Węgry, 98 H17
Tar, rz., ZSRR, 210 E8, 183 E8
Tar River, rz., Stany Zjedn., 332 F4, 314 H9
Tara, Australia, 373 A8, 370 E10
Tara, Kanada, 328 D13
Tara, Zambia, 293 F2
Tara, ZSRR, 208 B13, 205 F10, 179 D8
Tara, rz., Jugosławia, 162b I13
Tara, rz., ZSRR, 208 B13, 205 F11
Taraba, rz., Nigeria, 287 E16
Tārābāri, India, 256 C6, 254 F12
Tārābganj, India, 255 F6
Tarabuco, Boliwia, 358 H9, 347 B4
Ṭarābulus (Tripoli), Liban, 146 I7, 265 E6, 143 G24
Tarabusi Creek, rz., Stany Zjedn., 322 i8
Tarabya, Turcja, 145 d7
Tarach, rz., Kenia, 279 I2
Taraco, Peru, 357 F7, 343 G4
Taradale, Nowa Zelandia, 375 D7
Taradanovskij Uval, wzg., ZSRR, 206 C7
Taradeau, Francja, 144 J11
Taragi, Japonia, 237 G3
Taragma, Sudan, 279 B1
Tarāhī, India, 255 H2
Tarahoukhout (Fort Motylińskí), Algeria, 274 D7
Tarahumara, Sierra—, g., Meksyk, 335 CD5-6
Tarāī, reg., India, Nepal, 253 EF7-10
Tarāil, Pakistan, 256 E5
Tarairá, Río—, rz., Kolumbia/Brazylia, 352 H8
Tarairí, Boliwia, 358 I10, 347 C5
Tarakan, Indonezja, 241 D5
Tarakan, Pulau—, w., Indonezja, 241 D5
Tarakea, Tanzania, 294 g10
Taraklija, ZSRR, 170 F18, 195 H7, 191 G5
Taraklija, ZSRR, 195 G8
Tarakly, ZSRR, 208 E14
Taraldvik, Norwegia, 123 d7
Taralga, Australia, 373 E7
Tarama-jima, w., Riukiu, 240c G5
Taramana, Indonezja, 242 F6
Taran, mys—, przyl., ZSRR, 86 B13
Taran Tāran, India, 253 D4
Taranaki, adm., Nowa Zelandia, 375 D6
Tarancón, Hiszpania, 149 D8, 141 D5
Taranovka, ZSRR, 196 D15
Taransay, w., Wielka Brytania, Hebrydy, 127 D4
Taranto (Tarent), miasto, adm., Włochy, 154 H12, 142 D15
Taranto, Golfo di— (Zatoka Tarencka), zat., Włochy, 154 H12, 142 DE15
Tarapacá, Chile, 358 H7
Tarapacá, Kolumbia, 352 I8
Tarapacá, adm., Chile, 358 H7, 347 C4
Tarapoto, Peru, 357 B3, 343 E2
Taraq el 'Alab, reg., Syria, 265 F8
Taraq el Hbāri, reg., Syria, 265 E8
Taraq Nādja, reg., Syria, 265 E8-9
Taraq Sidaouī, reg., Syria, 265 E8-9
Taraquá, Brazylia, 352 G8, 343 C4
Tarare, Francja, 138 G11
Tarariras, Urugwaj, 363 D6, 360 F4
Tararua Range, g., Nowa Zelandia, 375 E6
Tārās, Pakistan, 256 E4, 254 G11
Tarašča, ZSRR, 195 D9
Tarascon, Francja, 137 J8
Tarascon, Francja, 138 I11
Tarasht, Iran, 258 I18
Tārāsinghbāri, Pakistan, 256 F6, 254 H12
Tarasovka, ZSRR, 169 A8
Tarasovka, ZSRR, 193 j8
Tarasovka, ZSRR, 196 D17
Tarasovo, ZSRR, 200 C20
Tarasovo, ZSRR, 206 C6
Tarasovo, ZSRR, 213 B9
Tarasovskij, ZSRR, 196 E19, 191 E11
Tarasp-Vulpera, Szwajcaria, 161 Turystyka
Tarat, Ouād—, ued, Algeria, 282 G12, 274 C7
Tarata, Boliwia, 347 B4
Tarata, Peru, 358 G6, 343 G3
Tarata, ZSRR, 202 G5
Taratakbuluh, Indonezja, 246 L5
Tarauacá, Brazylia, 357 C6, 343 E3
Tarauacá, Rio—, rz., Brazylia, 357 B6, 343 E3-4
Taravao, Baie de—, zat., Polinezja Francuska, Tahiti, 380 I25
Tarawa, Wyspy Gilberta i Ellice, 34 I35
Tarawa, w., Wyspy Gilberta i Ellice, 366 C9
Tarawera, Nowa Zelandia, 375 D7
Tarawera, Mount—, g., Nowa Zelandia, 375 D7
Tarazit, źr., Niger, 274 E7
Tarazit, Massif de—, wyż., Niger, 274 DE7
Tarazona, Hiszpania, 150 C10
Tarazona de la Mancha, Hiszpania, 150 E10
Tārbæk, Dania, 116 C3
Tarbagataj, ZSRR, 208 G16
Tarbagataj, ZSRR, 213 D9, 211 F7
Tarbagataj, chrebet—, g., ZSRR, 208 G16-18, 209 e17, 183 E9
Tarbaj, Kenia, 291 B8
Tarbat Ness, przyl., Wielka Brytania, 127 D8
Tarberi, Wielka Brytania, Hebrydy, 127 D5
Tarbert, Wielka Brytania, 127 F6
Tarbes, Francja, 137 I7, 141 C7
Tarbola, ZSRR, 208 E19
Tarboro, Stany Zjedn., 332 F4, 314 H9
Tarcal, Węgry, 167 B11
Tarcău, Rumunia, 170 D13
Tarcăului, Munții—, g., Rumunia, 170 D13
Tarcea, Rumunia, 169 C5
Tarcento, Włochy, 153 B8
Tarchankut, mys—, przyl., ZSRR, 196 H11, 191 G7
Tarchankutskaja vozvyšennost', wzg., ZSRR, 196 H11-12
Tarchomin, Polska, 91 b2, 94 e6
Tarcoola, Australia, 369 F6
Tarcoon, Australia, 373 C6
Tarcului, Munții—, g., Rumunia, 169 G5-6
Tarczyn, Polska, 94 g6, 90 B13, 82 E20
Tarczynka, rz., Polska, 94 g6
Tardelcuende, Hiszpania, 150 C9
Tardoire, rz., Francja, 137 G7
Tardoki-Jani, gora—, g., ZSRR, 215 D10, 212 G13
Tardosbánya, Węgry, 98 H14
Tardun, Australia, 372 b2
Taree, Australia, 373 C9, 370 F10
Tareina, Etiopia, 279 E5, 275 F14
Tareja, ZSRR, 205 C14, 180 B10
Taremert N Akli, Ouād—, ued, Algeria, 282 H10
Tarencka, Zatoka → Taranto, Golfo di—
Tarent → Taranto
Tarentaine, rz., Francja, 138 h21
Tarentaise, dol., Francja, 157 E2-3
Tareraimbu, Cachoeira do—, wdsp., Brazylia, 344 E7
Ṭarfā, Ra's—, przyl., Arabia Saudyjska, 279 B6
Ṭarfā', Wādī eṭ—, ued, ZRA, 278 D3-4
Tarfāla, miasto, adm., Maroko, 281 G1
Ṭarfāwī, Bi'r—, źr., Irak, 266 E10
Targa, Maroko, 149 I6
Targoszyn, Polska, 92 o19
Târgovište, miasto, adm., Bułgaria, 173 C10
Targowa Górka, Polska, 85 G8
Targowica, Polska, 92 q21
Targówek, Polska, 91 b3, 94 e7
Târguīst, Maroko, 281 C5, 141 G4
Targyn, ZSRR, 208 F17
Ṭarhān, Iran, 261 E3
Tarheel, Stany Zjedn., 332 G3
Tarhit, Algeria, 281 E6, 273 B5
Tarhūna, Libia, 282 D14, 274 B8
Tari, Papua, 379 I24
Tarialan, Mongolia, 213 E6
Tariana, Brazylia, 352 G8, 343 C4
Tariat, Mongolia, 213 E5
Ṭarif, Oman as-Sulh, 261 I6, 258 E7
Târif, Gebel—, g., ZRA, 278 G3
Tarifa, Hiszpania, 145 a3, 149 H6
Tarifa, Lances de—, fizj., Hiszpania, 145 a3
Tariga, Etiopia, 279 G7
Tarija, miasto, adm., Boliwia, 358 I9, 347 C4
Tarija, Río—, rz., Boliwia, 358 I9, 347 C5
Tarik, w., Powiernicze Wyspy Pacyfiku, Wyspy Truk, 379 f4
Tarikere, India, 252 E2
Tariku, Sungai—, rz., Indonezja, 242 E9
Tarīm, Arabia Saudyjska, 265 I6
Tarīm, Protektorat Arabii Południowej, 257 F6
Tarin, Afganistan, 262 E12
Taring, Indonezja, 246 K3
Tariquía, Boliwia, 358 J9
Tarītatu, Sungai—, rz., Indonezja, 242 E9-10
Tarján, Węgry, 98 H15, 167 C6
Tarka, Niger, 287 B14
Tarka, rz., Republika Południowej Afryki, 290a E6-7
Tarkapčigaj, rz., ZSRR, 210 F3-4
Tarkastad, Republika Południowej Afryki, 290a E7, 292 I5
Tarkazy, ZSRR, 201 I3
Tarki, ZSRR, 204 F13
Tarkio, Stany Zjedn., 317 E8
Tarko-Sale, ZSRR, 205 D11, 179 C8
Tarkwa, Ghana, 286 G10
Tarlac [Tarlák], Filipiny, 242 A6, 365 B4
Tarlac, rz., Filipiny, 242 A6
Tarlák → Tarlac
Tarleton, Wielka Brytania, 131 B2
Tarlton, Republika Południowej Afryki, 290a a11
Tarłów, Polska, 90 C15
Tarm, Dania, 121 G6
Tarma, Peru, 351 I7, 343 D3
Tarma, Peru, 357 D4, 343 F2
Ṭārmīya, Irak, 266 F11
Tarmstedt, NRF, 101 E8
Tarn, adm., Francja, 135 Podział administracyjny
Tarn, rz., Francja, 137 I9, 141 BC8
Tarn-et-Garonne, adm., Francja, 135 Podział administracyjny
Tarna, rz., Węgry, 98 H18, 167 C9
Tarna-Mare, Rumunia, 169 A7
Tarnalelesz, Węgry, 98 G18, 167 B9
Tarnaörs, Węgry, 98 H18
Tārnava, Bułgaria, 173 C4
Tarnawa, Polska, 94 I16
Tarnawatka, Polska, 90 D18
Tarnazsadány, Węgry, 98 H18
Tārnby, Dania, 116 D3
Tarnica, g., Polska, 90 G17, 82 G22
Tarnobrzeg, Polska, 90 D15, 82 F21
Tarnogaj, Polska, 91 s22
Tarnogóra, Polska, 90 D18
Tarnogród, Polska, 90 E17, 82 F22
Tarnogskij Gorodok, ZSRR, 188 F18
Tarnopol — Ternopol'
Tarnoszyn, Polska, 90 E19
Tarnov, Czechosłowacja, 98 E20
Tarnovcy (Tarnowcy), ZSRR, 98 F22
Tārnovo, miasto, adm., Bułgaria, 173 C8
Tarnowo Podgórne, Polska, 85 G7
Tarnowskie Góry, Polska, 89 E9, 82 F18
Tarnów, Polska, 90 E13, 82 F20-21
Tarnów Opolski, Polska, 89 D8
Tarnówka, Polska, 85 E7
Tärnsjö, Szwecja, 122 B14
Taro, Birma, 254 F15
Tarō, Japonia, 240a H3
Taro, rz., Włochy, 153 D4, 142 B11
Tarobi, Nowa Gwinea Australijska, Archipelag Bismarcka, 379 i26
Taromskoje, ZSRR, 196 E13
Taroom, Australia, 370 E9
Tarosero, g., Tanzania, 294 g7
Tarou, źr., Czad, 274 D9
Tāroūdāni, Maroko, 281 E3
Tarpa, Węgry, 167 B14
Tarpon Springs, Stany Zjedn., 314 K6
Tarporley, Wielka Brytania, 131 D3
Tarquinia, Włochy, 153 F6
Tarqūmiya, Jordania, 146 k6
Tarrafal, Wyspy Zielonego Przylądka, 285
Tarragona, miasto, adm., Hiszpania, 150 C13, 141 D7
Tarraleah, Australia, 371 Przemysł i energetyka
Tarran Hills, wzg., Australia, 373 D6
Tarras, Nowa Zelandia, 375 G3
Tarrasa, Hiszpania, 150 C13-14, 141 D8
Tárrega, Hiszpania, 150 C13
Tarrytown, Stany Zjedn., 321 A4, 320 F2, 329 G21
Tarshayn, Ra's—, przyl., Federacja Arabii Południowej, 258 k23
Tars'ma, rz., ZSRR, 206 C5
Tarso Emissi, g., Czad, 274 D9
Tarso Tieroko, g., Czad, 274 D9
Tārstad, Norwegia, 123 e9
Tarsus, Turcja, 265 D6, 143 F24
Tartagal, Argentyna, 358 J10, 347 C5
Tartaro, rz., Włochy, 159 E7
Tartas, Francja, 137 I6
Tartas, rz., ZSRR, 208 BC14
Ṭartūs, Syria, 265 E6, 143 G24
Tartu (Dorpat), ZSRR, 197 D8, 187 G10, 179 D3
Tartugaj, ZSRR, 207 H9
Tarum, Tji—, rz., Indonezja, 240d mn16
Tarumi, Japonia, 238 D9
Tarumirim, Brazylia, 364 C7, 361 G5-6
Tarumizu, Japonia, 237 H3
Tarumovka, ZSRR, 204 D12
Tarura, Etiopia, 279 G4
Tarusa, ZSRR, 199 G9, 191 B9
Tarutino, ZSRR, 195 G8, 191 F5
Tarutino, ZSRR, 199 F8
Tarutino, ZSRR, 208 B21
Tarutung, Indonezja, 246 K4, 241 D1
Tarvagatajn nuruu, g., Mongolia, 213 E5
Tarvin, Wielka Brytania, 131 D2
Tarvisio, Włochy, 162a I15, 153 B8, 142 A13
Tarym → Talimuhe
Tarymkaja, vozvyšennost'—, wyż., ZSRR, 209 c3
Tarymska, Kotlina → Talimupendi
Tarzana, Stany Zjedn., 326 C1
Tarzout, Algeria, 150 H13
Tas-Buget, ZSRR, 207 H8
Tas-Jur'ach, ZSRR, 211 D8
Taš-Kumyr, ZSRR, 206 d18, 210 E7, 209 I15
Tas-Tumus, ZSRR, 211 D11
Tasajera, Sierra de la—, g., Meksyk, 335 C7
Tašara, ZSRR, 206 B4
Tasaral, ZSRR, 208 G12
Tasari, KRLD, 235 D1
Taşaul, Lacul—, jez., Rumunia, 170 I18
Tašauz, ZSRR, 209 c4, 209 I12, 179 E6
Tasedjebest, g., Algeria, 280 G5-6, 282 H11
Tasejeva (Tesejeva'), rz., ZSRR, 211 E4-5, 184 D10
Tasejevo, ZSRR, 211 E4
Tasemma, Etiopia, 279 H2
Tāsgaon, India, 252 C2
Tashigang Dzong, Bhutan, 256 B6, 254 F12
Tashikuergan, Chiny, 210 G8, 223 D2
Tashikuerganshan, g., Chiny, 210 G8-9
Tashilage, Chiny, 256 B2
Tashimalike, Chiny, 210 F8
Tashiro, Japonia, 240a H3
Tashiyang-tsi Dzong, Bhutan, 256 B6
Tashk, Daryācheh-ye—, soln., Iran, 261 G6-7
Tāshkurghān, Afganistan, 262 C13
Tasikmalaja, Indonezja, 240d n17, 241 F3
Tasīl, Syria, 146 I7
Tašina, rz., ZSRR, 215 C6
Tåsinge, w., Dania, 101 B11, 121 H8
Taskan, ZSRR, 212 D16
Taškent (Taszkent), ZSRR, 206, 206 d15, 210 E5, 209 I14, 179 E7
Taškepri, ZSRR, 262 C11
Tasker, źr., Niger, 287 B16
Taskesken, ZSRR, 208 G16
Taşköprü, Turcja, 176 C22
Taşköprü, Turcja, 265 B6
Taskoukrit, reg., Niger, 287 A15, 274 E7
Taskul, Nowa Gwinea Australijska, Archipelag Bismarcka, 379 s26
Taškyja, ZSRR, 210 E8
Taskyl (Taksyl'), chrebet—, g., ZSRR, 213 C3
Taşlı, rz., Turcja, 175 c5
Taşlıçay, Turcja, 203 I9, 266 C10
Tasman Bay, zat., Nowa Zelandia, 375 E5
Tasman, Mount—, g., Nowa Zelandia, 375 F4
Tasman Mountains, g., Nowa Zelandia, 375 E5
Tasman Peninsula, pw., Australia, 373 I6-7
Tasman Sea (Morze Tasmana), m., 370 G10
Tasmana, Basen—, podwodn., 365 H7-8, 377 M22-23
Tasmana, Morze—, m., 365 G7-9 → Tasman Sea
Tasmania, w., adm., Australia, 373 I5-6, 370 H9
T'asmin, rz., ZSRR, 196 D11
Tāşnad, Rumunia, 169 C6
Tasov, Czechosłowacja, 97 E10
Taşova, Turcja, 203 H2
Taspy-Aksy, ZSRR, 208 E20
Tasr, Niger, 287 B16, 274 F8
Tassa N Tallag, Ouād—, ued, Algeria, 280 G1
Tassili-N-Adżżer → Tassili N Ajjer
Tassili N Ajjer, wyż., Algeria, 280 EF1-5, 282 H11-12, 274 C7
Tassili Oua N Ahaggar, wyż., Algeria, 273 DE6-7
Tassin-la-Demi-Lune, Francja, 138 d18
Tasso, Włochy, 156 I9
Tassorello, Włochy, 156 I9
Taštagol, ZSRR, 206 E8, 208 D19, 205 G13, 180 D9
Tastak, ZSRR, 193 z25
Tastau, rz., ZSRR, 208 H16
Tåstrup, Dania, 116 D1
Tastuba, ZSRR, 207 C4
Tasty, ZSRR, 207 H10, 209 I14
Tasty, rz., ZSRR, 207 E9
Taštyp, ZSRR, 206 E10, 208 D20
Taštyp, rz., ZSRR, 206 E10
Taszilunpo → Zhashilunbu
Taszkent → Taškent
Tát, Węgry, 98 H15, 167 C6
Tātā, Maroko, 281 F4
Tata, Węgry, 98 H14, 167 C5
Tata-Gol, ZSRR, 206 D10
T'at'a, vulkan—, g., ZSRR, Wyspy Kurylskie, 240a C8, 215 F14
Tataa, Pointe—, przyl., Polinezja Francuska, Tahiti, 380 I24
Tatabánya, Węgry, 98 H14, 167 C5
Tatakan, ZSRR, 215 D6
Tatakoto, w., Polinezja Francuska, 366 E14
Tatakūli, g., India, 253 C4, 249 B4
Tatamba, Wyspy Salomona, 380 q22
Tătărani, Rumunia, 170 D16
Tătărăştii-de-Jos, Rumunia, 169 I11
Tatarbunary, ZSRR, 195 H8, 191 G5
Tatarinka, ZSRR, 199 F5
Tatarino, ZSRR, 196 C18
Tatarka, ZSRR, 194 B7
Tatarka, ZSRR, 198 F7, 191 C5
Tatarka, ZSRR, 208 D13
Tatarlar, Turcja, 173 F10
Tatarlar [Süloğlu], Turcja, 173 F10
Tatarsk, ZSRR, 208 C13, 205 F11, 179 D8
Tatarska ASRR → Tatarskaja ASSR
Tatarska, Cieśnina → Tatarskij proliv
Tatarskaja ASSR (Tatarska ASRR), adm., ZSRR, 179 D5-6
Tatarskaja Karabolka, ZSRR, 201 G11
Tatarskij Kandyz, ZSRR, 201 H3
Tatarskij proliv (Cieśnina Tatarska), cieśn., ZSRR, 215 CE11, 212 FG13-14, 184 DE15
Tatarskij Sajman, ZSRR, 200 H19
Tatarskoje, ZSRR, 211 D3
Tatarskoje-Makiakovo, ZSRR, 200 F17
Tătaru, Rumunia, 170 H15
Tatary, Polska, 91 n17
Tatau, Malezja, 241 D4
Tataurovo, ZSRR, 200 C15
Tataurovo, ZSRR, 200 D21
Tataurovo, ZSRR, 213 C9
Tatebayashi, Japonia, 238 C12
Tateiang, Chiny, 223 D4
Tatenhill, Wielka Brytania, 131 E7
Tateno-Shimbata, Japonia, 240b D4
T'ater'-Araslanovo, ZSRR, 201 I4
Tateyama, Japonia, 238 E12, 216 K10
Tathlina Lake, jez., Kanada, 304 F17
Tathīth, Arabia Saudyjska, 257 F5
Tathong Channel, cieśn., Hongkong, 228 b14
Tathong Point, przyl., Hongkong, 228 b14
Tati, rz., Botswana, 293 H2
Tatibe, rz., ZSRR, 215 E8
Tating, NRF, 109 A2
T'atino, ZSRR, Wyspy Kurylskie, 240a C8, 212 H15
Tatiščevo, ZSRR, 202 B6
Tatjanovka, ZSRR, 206 A4
Tatnam, Cape—, przyl., Kanada, 300 G7
Tatoïon, Grecja, 175 I8
Tatranská Kotlina, Czechosłowacja, 94 r21
Tatranská Lomnica, Czechosłowacja, 94 r21, 98 E18
Tatrat, Ouād—, ued, Algeria, 281 G3-4
Tatry, g., Polska/Czechosłowacja, 94, 90 G11-12, 82 G19-20
Tatry Bieliskie → Belanské Tatry
Tatry Wysokie, g., Polska/Czechosłowacja, 94 r20
Tatry Zachodnie, g., Polska/Czechosłowacja, 94 r18-19
Tatsuno, Japonia, 237 E7
Tatsushima, Japonia, 240b F2-3
Tatta, Pakistan, 262 I13, 249 D3
Tattby, Szwecja, 123 h17
Tattenhall, Wielka Brytania, 131 D2
Tatty, ZSRR, 208 I12
Tatuhe → Daduhe
Tatuí, Brazylia, 362 I3, 347 C8
Tatuke, Liberia, 285 G6
Tatul, Sierra de—, g., Chile, 359 B3
Tatum, Stany Zjedn., 318 I4
Tatvan, Turcja, 266 C10
Tatynia, Polska, 93 I16
Tau, ZSRR, 202 D8
Ta'u, w., Samoa Amerykańskie, 380 f8
Tauá, Brazylia, 344 E9
Taualap Pass, cieśn., Powiernicze Wyspy Pacyfiku, Wyspy Truk, 379 ef4
Tauapeçaçu, Brazylia, 352 I12, 343 D5
Tauari, Brazylia, 353 I15
Tauariã, Brazylia, 343 E5
Tauaru, Ilha—, w., Brazylia, 352 IJ8
Taubaté, Brazylia, 364 G3, 362 I4, 347 C8
Taubenheim, NRD, 99 e12
Tauber, rz., NRF, 107 D9, 81 G9
Tauber, rz., NRF, 107 E10
Tauberbischofsheim, NRF, 107 D9, 81 G9
Taubergrund, reg., NRF, 107 E9-10
Taucha, NRD, 100 k23, 102 I15, 82 E12
Tauchen, Austria, 162 Górnictwo
Tauchendorf, Austria, 162a I17
Taučik, ZSRR, 204 D17, 192 G16
Tauene, Mozambik, 290a A10
Tauere, w., Polinezja Francuska, 366 E13
Tauernbach, rz., Austria, 162a d2
Tauernkogel, g., Austria, 162a d1
Tauernmoossee, jez., Austria, 162a d2
Tauerntal, dol., Austria, 162a d2
Taufkirchen, Austria, 97 G5
Taufkirchen, NRF, 108 G14
Taufstein, g., NRF, 107 B8
Tauglbach, rz., Austria, 162a b5
Tauini, Rio—, rz., Brazylia, 352 G13
Taujsk, ZSRR, 212 E15
Taujskaja guba (Zatoka Taujska), zat., ZSRR, 212 E15-16, 184 D15-16
Taujskaja ravnina, niz., ZSRR, 212 E15
Taukum, piaski, ZSRR, 208 H13, 209 I15-16, 183 E8
Taulé, Francja, 133 G5
Taulihāwā, Nepal, 255 E8, 253 F8
Taumarunui, Nowa Zelandia, 375 D6
Taumatarea Point, przyl., Nowa Zelandia, 375 b10
Taumaturgo, Brazylia, 357 C5, 343 E3
Taung, Republika Południowej Afryki, 290a B6, 292 H4
Taungdwingyi, Birma, 245 B2, 250 D9
Taunggyi, Birma, 245 B3, 250 D9
Taungme, g., Birma, 245 A3
Taungngu [Toungoo], Birma, 245 C3, 250 E9
Taungnyo, g., Birma, 245 DE3-4
Taungtha, Birma, 245 B2
Taungup, Birma, 245 C2
Taungup Taunggya, przeł., Birma, 245 C2
Taungzun, Birma, 245 E4
Taunoa, Polinezja Francuska, Tahiti, 380 I24
Taunsa, Pakistan, 253 D2
Taunton, Stany Zjedn., 320 E7, 329 G23
Taunton, Wielka Brytania, 133 B6, 128 J8
Taunus, g., NRF, 107 C5-7, 81 F8
Taupi, g., Austria, 162a I17
Taupo, Nowa Zelandia, 375 D7
Taupo, Lake—, jez., Nowa Zelandia, 375 D7
Taura, Ekwador, 351 I3
Taura, Japonia, 240b E1
Taura, NRD, 99 a4
Tauragè (Taurogi), ZSRR, 197 G4, 187 I8
Tauramena, Kolumbia, 351 E6
Tauranga, Nowa Zelandia, 375 C7
Taurianova, Włochy, 154 J11
Taurogi → Tauragè
Tauros, Grecja, 175 g8
Taurus → Toros dağları
Taurus Ermeński → Güneydoğu Torosları
Taurus Środkowy → Orta Torosları
Taurus Zachodni → Batı Torosları
Taury, g., Austria, 78 H14-15, 142 A13
Tauš, ZSRR, 201 F6
Tauste, Hiszpania, 150 C10
Tautira, Polinezja Francuska, Tahiti, 380 I25
Tauu Islands (Tauu Atoll), w., Nowa Gwinea Australijska, Wyspy Salomona, 380 p22, 365 D7
Tauves, Francja, 138 g21
Tauz, ZSRR, 204 H11, 192 I13
Tavajza, ZSRR, 215 F9, 212 G13
Tavan bogd uul, g., Mongolia, 208 F19
Tavani, Kanada, 300 F7
Tavankut, Jugosławia, 167 F7
Tavannes, Szwajcaria, 157 B4
Tavaputs Plateau, wyż., Stany Zjedn., 309 D4-5
Tavares, Ilha do—, w., Brazylia, 362 c15
Tavas [Yarangüme], Turcja, 176 F22, 265 D3
Tavastehus → Hämeenlinna
Tavatuj, ZSRR, 201 E10
Tavatum, ZSRR, 212 D17
Tavaux-et-Pontséricourt, Francja, 113 E4
Tavazzano, Włochy, 152 Energetyka
Tavda, ZSRR, 207 A8, 205 F9, 179 D7
Tavda, rz., ZSRR, 205 F8, 183 D7
Taverne, Szwajcaria, 157 D7
Tavernelle, Włochy, 153 E7
Taverner Bay, zat., Kanada, 299 E11
Tavernèrio, Włochy, 158 h10
Tavèrnola Bergamasca, Włochy, 157 E10
Taverny, Francja, 140 a2
Taveta, Kenia, 291 C7
Taveuni, w., Fidżi, 379 q19-20, 366 E10
Taviche, Meksyk, 336 I11
Tavíkovice, Czechosłowacja, 97 E10
Taviledara, ZSRR, 210 F6
Tavira, Portugalia, 149 G4
Tavistock, Kanada, 328 E14
Tavistock, Wielka Brytania, 133 C4, 128 K7
Tavolara, Isola—, w., Włochy, 154 H4-5
Tavoliere, reg., Włochy, 153 G10-11
Tavolžan, ZSRR, 208 D14, 209 d16
Tavōr, Har— (Góra Tabor), g., Izrael, 146 i6
Tavoy → Htawei
Tavoy (rz.) → Htawei Myit
Tavoy Island → Mali Kyun
Tavoy Point → Shinmau Sun
Tavričeskoje, ZSRR, 208 C12, 205 G10
Tavričeskoje, ZSRR, 208 E16
Tavşan adaları, w., Turcja, 176 D19
Tavşanlı, Turcja, 176 D22, 265 C3, 143 E21
Tavlimanovo, ZSRR, 201 H6, 207 C4
Tavu na Sithi, w., Fidżi, 379 r20
Tavua, Fidżi, 379 q18, 366 E9
Taw, rz., Wielka Brytania, 133 B4-5, 128

Telegino, ZSRR, 202 A5, 192 C13
Telegraf, g., Polska, 94 j11
Telegrafo, Monte—, g., Włochy, 153 B6
Telegraph Creek, Kanada, 304 G14
Telegraph Point, przyl., Stany Zjedn., 331 i11
Telegraph Range, g., Kanada, 304 H16
Telegraphenberg, wzg., NRD, 102 F17
Teleka, Zambia, 293 B4
Teleki, Węgry, 168 g9
Telekra, Stany Zjedn., 322 j9
Telemark, adm., reg., Norwegia, 121 C6, 118 G18
Telemba, ZSRR, 213 C12
Telén, Argentyna, 359 F6, 347 F4
Telen, Sungai—, rz., Indonezja, 241 D5
Telenešty, ZSRR, 195 F7, 191 F5
Teleno, El—, g., Hiszpania, 149 B5
Telearmanul, rz., Rumunia, 169 i11
Telerig, Bułgaria, 173 B12
Teles Pires [São Manuel], Rio—, rz., Brazylia, 344 E6
Telescope Peak, g., Stany Zjedn., 330 E7, 324 H5
Telfes, Austria, 162a i13
Telfs, Austria, 162a h12, 157 B12, 159 C8
Telgte, NRF, 101 H5
Telheiras, Portugalia, 150 a18
Teli, ZSRR, 208 E21, 205 G14, 180 D10
Telichie, Australia, 370 F7
Telikovka, ZSRR, 202 A9
Télimélé, miasto, adm., Gwinea, 285 D4
Teliš, Bułgaria, 173 C5
Teliţa, rz., Rumunia, 170 G18
Teliuc, Rumunia, 169 F6
Teljo, Gebel—, g., Sudan, 274 F11
Telkibánya, Węgry, 98 G20, 167 B11
Tell Abyaḍ, Syria, 265 D8
Tell 'Afar, Irak, 266 D10
Tell City, Stany Zjedn., 313 G4
Tell el-'Amārna, ruiny, ZRA, 278 E3, 274 C12
Tell es-Suwar, Syria, 266 E9
Tell Kalakh, Syria, 146 e8, 265 E7
Tell Kotchek, Syria, 266 D10
Tellancourt, Francja, 113 E8
Teller, Stany Zjedn., 303 E7
Telli-nur → Tielelihu
Tellicherī, India, 252 F2, 249 F5
Tellier, Argentyna, 348 H4
Tellingstedt, NRF, 109 B5, 101 C8
Tellistock, g., Szwajcaria, 158 d2
Tello → Lagash
Tellspiatte, Szwajcaria, 158 c3
Telmen, Mongolia, 213 E4
Telmen nuur, jez., Mongolia, 213 E4, 223 B6
Telnice, Czechosłowacja, 97 g32
Telnice, Czechosłowacja, 99 g10
Telok Ampang, Malezja, 240d a3
Telok Anson, Malezja, 246 J5, 241 D2
Teloloapan, Meksyk, 336 H10
Télos, ruiny, Turcja, 176 G22
Télos, w., Grecja, Sporady, 176 G20, 143 F20
Tel'pos-Iz, gora—, g., ZSRR, 188 E26, 205 E7, 183 C6
Telsen, Argentyna, 348 G4
Telšiai (Telsze), ZSRR, 197 G4, 187 Hi8
Teltow, NRD, 100 c3, 102 G16, 82 D13
Teltow, reg., NRD, 102 G16-17
Teltowkanal, kan., NRD, 100 c2-3, 102 G16
Telukbetung, Indonezja, 240d m15, 241 F3
Telukbutun, Indonezja, 246 J9, 241 D3
Telukdalam, Indonezja, 246 L3, 241 D1
Telum, Sungai—, rz., Malezja, 246 J6
Telumengtangshan, g., Chiny, 254 D10
Teluša, ZSRR, 198 F8
Tema, Ghana, 286 G10
Teman, Stany Zjedn., 332 D4
Tem'asovo, ZSRR, 201 J8
Temassinīn (Fort Flatters), Algeria, 282 F11, 274 C7
Tematangi, w., Polinezja Francuska, 366 F13
Temax, Meksyk, 336 G15
Temben, reg., Etiopia, 279 D4
Tembenči, rz., ZSRR, 211 C5, 184 C10
Tembenczi → Tembenči
Tembenczy → Tembenči
Tembilahan, Indonezja, 241 E2
Temblador, Wenezuela, 352 C11
Temblor Range, g., Stany Zjedn., 330 F4-5, 324 i3-4
Tembo Aluma, Angola, 291 D3
Temboeland, reg., Republika Południowej Afryki, 290a D7-8, 292 i5
Teme, River—, rz., Wielka Brytania, 131 G2-3, 128 i9
Temecula, Stany Zjedn., 330 H7
Temelín, Czechosłowacja, 97 E6
Temelkovo, Bułgaria, 173 D2
Temengor, Malezja, 246 J5
Temerin, Jugosławia, 163 D8
Temerloh, Malezja, 246 K6, 241 D2
Temesvár, 79 d6; Europa — mapa polityczna, 1914
Temesz, rz., Jugosławia, Rumunia, 142 B17 → Tamiš; Timişul
Teminabuan, Indonezja, 242 E8
Temir, ZSRR, 207 F4, 209 e12
Temir, rz., ZSRR, 207 F4
Temirchan, ZSRR, 209 b4
Temirgojevskaja, ZSRR, 203 C6, 191 G11
Temirtau, ZSRR, 208 E12, 209 d15, 179 D8
Temirtau, ZSRR, 206 D8, 208 D19, 205 G13, 179 D9
Temižbekskaja, ZSRR, 203 C6
Temmen, NRD, 102 E17
Temnata dupka, jask., Bułgaria, 168 j11
Temnik, rz., ZSRR, 213 D8
Temnikov, ZSRR, 200 G15, 192 B12
Temora, Australia, 373 E6, 370 F9
Temósachic, Meksyk, 335 C6
Tempe, Stany Zjedn., 324 J8
Tempelhof, Berlin Zachodni, 100 b4, 102 G16
Temperance, Stany Zjedn., 328 G11
Temperley, Argentyna, 348 h17
Tempestad, Peru, 351 H5
Tempio Pausania, Włochy, Sardynia, 154 H4
Temple, Stany Zjedn., 318 J7, 309 E7
Temple, Stany Zjedn., 319 B5, 332 A6
Temple, Wielka Brytania, 132 b8
Temple Bay, zat., Australia, 370 B8
Temple City, Stany Zjedn., 326 C4
Temple Combe, Wielka Brytania, 133 B8
Temple Ewell, Wielka Brytania, 134 B15
Temple Hills, Stany Zjedn., 314 c17
Templeman, Stany Zjedn., 319 F3
Templemars, Francja, 140 j12
Templemore → Teampall Mór, An—
Templestowe, Australia, 372 g10
Templeton, Kanada, 299 a27
Templeton, Stany Zjedn., 320 C5
Templeton, Stany Zjedn., 330 F4
Templeuve, Belgia, 113 C3
Templeuve, Francja, 140 j13
Templewo, Polska, 94 c2
Templin, NRD, 102 E16, 82 C13
Templiner See, jez., NRD, 100 c1
Tempué, Angola, 291 E3
Tempy, ZSRR, 199 E9
Temra, ZSRR, 206 B10
Temr'uk, ZSRR, 203 C3, 191 G9
Temr'ukskij zaliv, zat., ZSRR, 203 C3, 191 G9
Temse, Belgia, 113 B5
Temska, Jugosławia, 173 C2
Temuco, Chile, 359 G2, 348 F3
Temuka, Nowa Zelandia, 375 G4
Ten-Boer, Holandia, 114 B9
Ten Degree Channel (Cieśnina Dziesiątego Stopnia), cieśn., Andamany/Nikobary, 246 G1, 250 G8
Ten Lakes, jez., Stany Zjedn., 333 i9-10
Ten Sleep, Stany Zjedn., 323 D10
Ten Thousand Islands, w., Stany Zjedn., 314 M7
Tena, Ekwador, 351 H4
Tenabo, Mount—, g., Stany Zjedn., 330 A8
Tenafly, Stany Zjedn., 321 B4
Tenaha, Stany Zjedn., 318 J8
Tenakill Creek, rz., Stany Zjedn., 321 B4
Tenala → Tenhola
Tenāli, India, 252 C5, 249 E6
Tenancingo de Degollado, Meksyk, 336 H10
Tenangour, Kamerun, 287 F17
Tenasserim → Tanintharī
Tenasserim Island → Tanintharī Kyun
Tenaya Creek, rz., Stany Zjedn., 333 i9-10
Tenaya Lake, jez., Stany Zjedn., 333 i10
Tenayuca, Pirámide de—, ruiny, Meksyk, 335 a20
Tenby, Wielka Brytania, 133 A3, 128 J7
Tench, w., Nowa Gwinea Australijska, Archipelag Bismarcka, 379 s26
Tenczynek, Polska, 94 m15, 90 E11
Tenczyński, Garb—, wzg., Polska, 94 m15-16
Tenda, Colle di—, przeł., Włochy/Francja, 153 D2
Tende, Francja, 138 H14
Tende, Col de—, przeł., Francja/Włochy, 138 H14
Tendeka, Republika Południowej Afryki, 290a B9
Tendelti, Sudan, 275 F12
Tendéré, Kamerun, 287 F17
Tendō, Japonia, 238 A13, 216 i11
Tendo, Lagune—, lag., Wybrzeże Kości Słoniowej, 286 G9
Tendrāra, Maroko, 281 D6-7
Tendrāra, Djebel—, g., Maroko, 281 D6-7
Tendre, Mont—, g., Szwajcaria, 160 d17, 157 C2
Tendrovskaja kosa, mierz., ZSRR, 195 G10-11, 191 F6
Tendrovskij zaliv, zat., ZSRR, 196 G10-11
Tendyk, ZSRR, 208 E13
Teneté, Punta—, przyl., Hiszpania, Gran Canaria, 70 z45
Tenekert, źr., Mali, 273 E6
Ténenkou, Mali, 286 B8
Tenenys, rz., ZSRR, 197 G3
Ténéré, reg., Niger, 274 DE7-8
Ténéré du Tafassasset, reg., Niger, 274 D7-8
Ténéré, Erg du—, pust., Niger, 274 E8
Tenerife (Teneryfa), w., Hiszpania, Wyspy Kanaryjskie, 70 u39, 273 C2
Ténès → Tinis
Ténès, Ra's—, przyl., Algeria, 150 H13
Tenevo, Bułgaria, 173 E10
Teng, Nam—, rz., Birma, 245 B4, 250 D9
Tengah, Pegunungan—, g., Indonezja, 246 J3
Tengah, Sungai—, rz., Malezja, 240d a2-3
Tengah, Sungai—, rz., Singapur, 240d a1
Tengchung, Chiny, 223 F6
Tengelic, Węgry, 167 E6
Tengeru, Tanzania, 294 g8
Tenggarong, Indonezja, 241 E5
Tenggelihai → Namuhu
Tenggelishamo, pust., Chiny, 223 D7
Tenggol, Pulau—, w., Malezja, 246 J6, 241 D2
Tengiz, ozero—, jez., ZSRR, 207 E10, 209 d14, 183 D7
Tengjiabao, Chiny, 232 K3
Tengőd, Węgry, 168 h10
Tengréla, Wybrzeże Kości Słoniowej, 285 D7
Tengri-nur → Namuhu
Tengtiaohe, rz., Chiny, 245 A6
Ten'guševo, ZSRR, 200 G14
Tengxian, Chiny, 232 G5, 227 D8, 224 D10
Tengxian, Chiny, 228 J5, 224 G9
Tenhola [Tenala], Finlandia, 197 B5
Teni N Hamerdjeh, przeł., Algeria, 280 D3
Teniente, El—, Chile, 356 Gospodarka
Teniente Matienzo, (3), stacja badawcza, Antarktyda, 66 35-36
Teniet el-Hadd, Algeria, 282 C9
Tenino, Stany Zjedn., 323 C2
Tenis, ozero—, jez., ZSRR, 207 B12, 205 F10
Tenjo, Mount—, g., Guam, 379 m12
Tenkāshi, India, 252 G3, 249 G5
Tenke, Kongo (Kinshasa), 293 C2, 291 E5
Ten'ki, ZSRR, 200 F20, 192 B15
Tenkiller Ferry Reservoir, zb., Stany Zjedn., 318 H8
Tenkodogo, Górna Wolta, 286 D10
Tenleytown, Stany Zjedn., 314 b16
Tenna, rz., Włochy, 153 E8
Tennant Creek, Australia, 369 C6
Tennengau, reg., Austria, 162a b4-5
Tennengebirge, g., Austria, 162a b4-5, 108 H16
Tennent Brook, rz., Stany Zjedn., 321 E2
Tennessee, adm., Stany Zjedn., 310 D9-10
Tennessee River, rz., Stany Zjedn., 314 H3, 310 D9
Tenneville, Belgia, 113 D8
Tennille, Stany Zjedn., 314 i6
Tennstedt, Bad → Bad Tennstedt
Teno, Chile, 359 E3
Teno, Punta de—, przyl., Hiszpania, Teneryfa, 70 x42, 70 u39
Teno, Río—, rz., Chile, 359 E3
Tenochtitlan, Nowa Hiszpania, 298 G10, Ameryka Północna — mapa polityczna, Okres kolonialny → México
Tenojoki, rz., Finlandia/Norwegia, 187 AB10, 118 B27
Tḗnos, Grecja, 176 F18
Tḗnos, w., Grecja, Cyklady, 176 F18, 143 F19
Ténos, Pointe—, przyl., Martynika, 70 ab46
Tenosique, Meksyk, 336 i14
Tenouderf, Mauretania, 273 D2
Tenri, Japonia, 238 E8, 216 K8
Tenryū-gawa, rz., Japonia, 238 DE10, 216 K9
Tensbüttel, NRF, 109 B4
Tensīft, Ouēd—, rz., Maroko, 281 E3
Tenteksor, ozero—, jez., ZSRR, 207 D7
Tenterden, Wielka Brytania, 134 B14
Tenterfield, Australia, 373 B9, 370 E10
Tentudia, g., Hiszpania, 149 F5
Tentürük dağ, g., Turcja, 203 i9, 266 C10
Tenuchchad, Uad—, ued, Sahara Hiszpańska, 281 G3
Tényő, Węgry, 98 H13, 167 C4
Teo, Hiszpania, 149 B3
Teocaltiche, Meksyk, 336 G8
Teodolina, Argentyna, 363 D2
Teodozja → Feodosija
Teófilo Otoni, Brazylia, 361 F6, 344 G9
Teofipol', ZSRR, 195 D5
Teoñthar, India, 255 H6, 253 G7
Teopisca, Meksyk, 336 i13
Teora, Włochy, 154 H10
Téos, ruiny, Turcja, 176 E19
Teosičhōlli, KRLD, 235 B5
Teotepec, Cerro—, g., Meksyk, 336 i9
Teotihuacán, ruiny, Meksyk, 336 H10
Tepa, Indonezja, 242 F7
Tepalcatepec, Meksyk, 336 H8
Tepalcatepec, Río—, rz., Meksyk, 336 H8
Tepatitlán de Morelos, Meksyk, 336 G8
Tepe → Karakoçan
Tepeaca, Meksyk, 336 H11
Tepehuanes, Río de—, rz., Meksyk, 335 E6-7
Tepehuanes, Sierra de—, g., Meksyk, 335 DE7
Tepeköy, Turcja, 145 g11
Tepekul', ZSRR, 209 a5
Tepelena, miasto, adm., Albania, 175 C13, 142 D16
Tepelská plošina, wyż., Czechosłowacja, 97 CD3-4
Tepequem, Serra—, g., Brazylia, 352 F11-12
Tepezala, Meksyk, 336 F8
Tephjōng, KRLD, 235 B5
Tepic, Meksyk, 335 G7
Teplá, Czechosłowacja, 97 D3
Teplá, rz., Czechosłowacja, 97 C3
Teplá Vltava, rz., Czechosłowacja, 97 EF5
Tepli, gora—, g., ZSRR, 204 F10
Teplice, Czechosłowacja, 99 g10, 97 B5
Teplice nad Metují, Czechosłowacja, 92 q18, 97 B10
Teplik, ZSRR, 195 E8
Teploozʼorsk, ZSRR, 215 D6, 211 G12
Tepoca, Bahía de—, zat., Meksyk, 335 B3
Tepoca, Cabo—, przyl., Meksyk, 335 B3
Teques, Los—, Wenezuela, 352 B9
Tequila, Meksyk, 336 G8
Ter, rz., Hiszpania, 150 B14, 141 CD8
Ter-Apel, Holandia, 114 C10
Ter Heijde, Holandia, 115 h8
Téra, miasto, adm., Niger, 286 B11
Tera, rz., Hiszpania, 149 C5
Teradomari, Japonia, 238 B11, 216 J10
Terakeka, Sudan, 275 G12
Terākhāda, Pakistan, 256 G4
Teramo, miasto, adm., Włochy, 153 F8
Terang, Australia, 373 G4
Terasawa, Japonia, 240b E4
Terassedjé, Ouēd—, ued, Algeria, 280 G5-6
Teratyn, Polska, 90 D19
Terayatsu, Japonia, 240b D4
Terblok, Belgia, 115 I13
Terborg, Holandia, 114 E8
Terbregge, Holandia, 115 i11
Terbuny, ZSRR, 196 A17, 191 C10
Tercan [Mamahatun], Turcja, 203 i6, 265 C9
Terceira, w., Portugalia, Azory, 70 r34-35, 70 n31, 64 K19
Tercero, Río—, rz., Argentyna, 347 E5
Terchová, Czechosłowacja, 98 E16
Tercia, La—, Chile, 348 d15
Tercio, Stany Zjedn., 317 G3
Terebl'a, ZSRR, 169 A8
Terebl'a, rz., ZSRR, 195 E2
Terebovl'a, ZSRR, 195 D4
Terebutinec, ZSRR, 199 B5
Terechovka, ZSRR, 198 G10, 191 C6
Teregova, Rumunia, 169 G5
Terek, ZSRR, 204 E10
Terek, ZSRR, 210 F7
Terek, rz., ZSRR, 204 E12, 192 H14, 183 E5
Terek-Saj, ZSRR, 206 d17, 210 E6, 209 i15
Terekli-Mekteb, ZSRR, 204 D11, 192 G13
Tereklinskij chrebet, g., ZSRR, 208 E18-19
Terekty, ZSRR, 208 F18
Terembone Creek, rz., Australia, 373 C7
Teremia, Rumunia, 169 F2
Teremki, ZSRR, 193 j8
Terempa, Indonezja, 246 K8, 241 D3
Teren'-Uz'ak, ZSRR, 207 H8
Teren'ga, ZSRR, 200 H20, 192 C15
Terengganu, adm., Malezja, 246 J6
Terengganu, Sungai—, rz., Malezja, 246 J6
Terenin, Polska, 91 f5
Terenino, ZSRR, 199 G5
Terenkuduk, ZSRR, 202 E8
Terenkuduk, ZSRR, 207 G5
Terenkul', ZSRR, 201 G12
Terensajskij, ZSRR, 207 E6
Terensu, rz., ZSRR, 206 D10
Terentjevskoje, ZSRR, 206 C7
Terenure, Irlandia, 127 b17
Tereressene, źr., Mali, 286 A12, 273 E6
Teresa Cristina, Brazylia, 360 A7
Teresa, Punta—, przyl., Urugwaj, 347 a11
Teresin, Polska, 86 G14
Teresina, Brazylia, 344 E9
Tereška, rz., ZSRR, 202 A7-8, 192 C14
Teresópolis, Brazylia, 364 F5-6, 362 i5
Terespol, Polska, 86 G21, 82 D23
Teressa Dwīp, w., India, Nikobary, 246 H1, 250 G8
Teresva, ZSRR, 195 E2
Teresva, rz., ZSRR, 195 E2
Tereszpol-Zaorenda, Polska, 90 D17
Terewah [Narran] Lake, jez., Australia, 373 B6, 370 E9
Tereze, ZSRR, 194 D8
Terezín, Czechosłowacja, 99 g11, 97 B6
Terezinha, Brazylia, 353 G16-17, 344 C7
Terezinho, Kolumbia, 352 G8
Terfens, Austria, 162a h14
Tergauči, ZSRR, 206 d17
Terhathum, Nepal, 256 B2
Terheijden, Holandia, 114 E5
Teri, Korea Pd., 235 i3
Teri, Pulau—, w., Indonezja, 240d b1
Teriang, Malezja, 246 K6
Teriasca, Włochy, 156 g9
Teriberka, ZSRR, 187 B14
Teriberka, rz., ZSRR, 187 B14
Terinam-co → Tielinanmuhu
Tering, Teluk—, zat., Indonezja, 240d b3
Teripa, Krueng—, rz., Indonezja, 246 JK3
Terjōng-gang, rz., KRLD, 235 D2
Terkos gölü, jez., Turcja, 176 B21
Terlano, Włochy, 157 C12
Těrlicko, Czechosłowacja, 98 b25-26
Terliczka, Polska, 92 x28
Terling, Wielka Brytania, 132 c14
Terlingua, Stany Zjedn., 318 K4
Terlingua Creek, rz., Stany Zjedn., 318 K4
Termas, Las—, Argentyna, 359 A6, 347 D5
Terme, Turcja, 203 G2, 265 B7
Termeno, Włochy, 157 D12
Termet, źr., Niger, 287 A16, 274 E8
Termet, Massif de—, g., Niger, 287 A16, 274 E8
Termet Sud, Niger, 287 B16
Termez, ZSRR, 210 G4, 209 g14, 179 F7
Termignon, Francja, 157 F3
Terminal, Urugwaj, 363 D6, 360 F4
Terminal Island, w., Stany Zjedn., 326 E3
Termination Island, w., Australia, 372 e6
Termini, Włochy, 145 k14
Termini, Włochy, 156 i15
Termini Imerese, Włochy, 154 K8, 142 F13
Termini Imerese, Golfo di—, zat., Włochy, 154 J8-9
Terminiers, Francja, 134 H16
Terminillo, g., Włochy, 153 F8
Término, Hiszpania, 145 a4
Términos, Laguna de—, lag., Meksyk, 336 H14
Termoli, Włochy, 153 F9, 142 D14
Termonde → Dendermonde
Termopile → Thermopylai
Termosin, ZSRR, 202 E3
Termunten, Holandia, 101 E4
Tern, River—, rz., Wielka Brytania, 131 F3
Ternate, Indonezja, 242 D7
Ternate, Pulau—, w., Indonezja, 242 D7
Ternberg, Austria, 97 H6, 160 C11
Ternej, ZSRR, 215 F9, 212 G13, 180 E14
Terneuzen, Holandia, 114 F3
Ternhill, Wielka Brytania, 131 E3
Terni, miasto, adm., Włochy, 153 F7, 142 C13
Ternitz, Austria, 97 H10
Ternopol' (Tarnopol), miasto, adm., ZSRR, 195 D4, 191 E3, 179 E3
Ternovatoje, ZSRR, 196 F15
Ternovka, ZSRR, 195 E8
Ternovka, ZSRR, 196 F10
Ternovka, ZSRR, 200 H16
Ternovka, ZSRR, 202 B2, 192 D11
Ternovka, ZSRR, 202 B3
Ternovoje, ZSRR, 202 B4
Ternovskaja, ZSRR, 203 C6
Terny, ZSRR, 196 E12, 191 E7
Terny, ZSRR, 196 C12
Teror, Hiszpania, Gran Canaria, 70 y44
Terowie, Australia, 373 D2
Terpe, NRD, 102 H18
Terpenija, mys— (Przylądek Cierpliwości), przyl., ZSRR, 215 D13, 212 G14, 184 E15
Terpenija, poluostrov—, płw., ZSRR, 215 D13
Terpenija, zaliv— (Zatoka Cierpliwości), zat., ZSRR, 215 D12-13, 212 G14, 184 E15
Terra Alta, Stany Zjedn., 332 B2
Terra Bella, Stany Zjedn., 330 F5
Terra Cha, Portugalia, Terceira, 70 r34
Terra Linda, Stany Zjedn., 325 AB2
Terra Preta, Brazylia, 343 E6
Terra Santa, Brazylia, 353 i14, 344 D6
Terrace, Kanada, 304 H15
Terrace Bay, Kanada, 313 A4
Terracina, Włochy, 154 G8, 142 D13
Terralba, Włochy, Sardynia, 154 i3
Terrason, Francja, 137 G8
Terrazzano, Włochy, 156 d4
Terre-de-Bas, Gwadelupa, 70 m27
Terre de Bas, w., Gwadelupa, 70 m27
Terre-de-Haut, Gwadelupa, 70 m27
Terre de Haut, w., Gwadelupa, 70 m27-28
Terre Haute, Stany Zjedn., 313 F4, 310 D9
Terrebonne, Kanada, 304 a23, 329 C21
Terrecht, reg., Mali, 273 DE5-6
Terrell, Stany Zjedn., 318 i7, 309 E7
Territet, Szwajcaria, 160 e19
Terry, Stany Zjedn., 317 B3
Terryville, Stany Zjedn., 320 E3, 329 G21
Ters, rz., ZSRR, 206 d16
Tersa, ZSRR, 202 A8
Tersa, ZSRR, 202 C4
Tersa, rz., ZSRR, 202 C5, 192 D13
Tersakkan, rz., ZSRR, 207 E9, 209 d14
Terschelling, w., Holandia, 114 B6-7
Tersiva, Punta—, g., Włochy, 157 E4
Terskej-Alatau, chrebet—, g., ZSRR, 208 i13-15, 209 i16
Terskij bereg, fizj., ZSRR, 187 C15-17
Terskij chrebet, g., ZSRR, 204 E10-11, 192 H13
Tertale, reg., Etiopia, 279 H3
Tertenia, Włochy, Sardynia, 154 i4
Terter, rz., ZSRR, 204 H13, 192 i14
Tertius, w., NRF, 109 B2
Tertnes, Norwegia, 123 b3
Teruel, miasto, adm., Hiszpania, 150 D10, 141 D6
Teruel, Kolumbia, 351 F5
Terumon, Indonezja, 246 K3
Teruiao, Ko—, w., Syjam, 246 i4
Tervel, Bułgaria, 173 B11
Tervuren, Belgia, 115 I14
Terwagne, Belgia, 113 D7
Terytoria Północno-Zachodnie → Northwest Territories
Terytorium Północne → Northern Territory
Terza Anhil, reg., Algeria, 280 FG3
Terzigno, Włochy, 156 k15
Terziler, Turcja, 145 h11
Terzo, Włochy, 153 a15
Teržola, ZSRR, 203 F8
Tes, Mongolia, 213 D2
Tes-Chem, rz., ZSRR, 213 D3, 184 D10
Tesa, Oued—, rz., Tunezja, 154 L3-4
Tesalia → Thessalía
Tešanj, Jugosławia, 163 E6
Tesāwa, Libia, 274 C8
Teschendorf, NRD, 102 F16
Tešedíkovo, Czechosłowacja, 98 G13
Teshekpuk Lake, jez., Stany Zjedn., 303 D10
Teshi, Ghana, 286 G10
Teshi, rz., Nigeria, 286 E13
Teshikaga, Japonia, 240a D6
Teshio, Japonia, 240a C3
Teshio-dake, g., Japonia, 240a D4
Teshio-gawa, rz., Japonia, 240a C3-4, 215 F11-12
Teshio-sammyaku, g., Japonia, 240a CD3-4
Tešig, Mongolia, 213 E7
Tesijn gol, rz., Mongolia, 213 D2-3
Teslić, Jugosławia, 165 Przemysł
Teslin, Kanada, 304 F14
Teslin Lake, jez., Kanada, 304 G14
Teslin Plateau, wyż., Kanada, 304 FG14
Teslin River, rz., Kanada, 304 F14
Tesluiul, rz., Rumunia, 169 i9
Tes'ma, ZSRR, 201 C11
Tesouro, Brazylia, 344 G7
Tessala, Djibāl—, g., Algeria, 150 i11, 281 C7
Tessalit, Mali, 273 D6
Tessaoua, miasto, adm., Niger, 287 C14, 274 F7
Tessaoua, reg., Niger, 287 C14-15, 274 F7
Tessaout, Ouēd—, rz., Maroko, 281 DE4
Tessaret, Ouēd—, ued, Algeria, 282 H9, 273 C6
Tessenderlo, Belgia, 113 B7
Tesseney, Etiopia, 279 C3, 275 E13
Tesserete, Szwajcaria, 158 g9, 157 D7
Tessin, NRD, 102 C14, 82 B12
Tessolo, Mozambik, 293 H6
Tessy-sur-Vire, Francja, 134 G10
Test, rz., Wielka Brytania, 133 B9
Testa, Capo—, przyl., Włochy, Sardynia, 154 G4, 142 D11
Testa d'Arp, Włochy, 160 g19
Testa del Gargano, przyl., Włochy, 153 G11, 142 D15
Testaccio, Włochy, 156 k12
Testana, Włochy, 156 g9
Teste, La—, Francja, 137 H5
Testeboån, rz., Szwecja, 122 B14-15
Testigos, Los—, w., Wenezuela, 352 B11, 340 F10
Testona, Włochy, 156 i11
Testoür, Tunezja, 154 L4
Tét, Węgry, 98 H13, 167 C4
Têt, rz., Francja, 137 J9, 141 C8
Tetas, Punta—, przyl., Chile, 358 J6
Tetbury, Wielka Brytania, 133 A8
Tete, miasto, adm., Mozambik, 293 F5, 291 F6
Tête à l'Ane, La—, g., Francja, 160 g19
Tête de Pré des Saix, g., Francja, 160 i18
Teteja, rz., ZSRR, 211 D7
Tetenbüll, NRF, 109 A3
Tetenhusen, NRF, 109 A6
Tetere, rz., ZSRR, 211 D6
Teterenka, rz., ZSRR, 206 A3
Teterev (Teterew), rz., ZSRR, 195 C8-9, 191 D5
Teterow, NRD, 102 D15, 82 C12
Teteven, Bułgaria, 173 D5
Teti, Haram—, ruiny, ZRA, 275 I24
Tetijev, ZSRR, 195 D8
Tetipari, w., Wyspy Salomona, 380 q22
Tetkino, ZSRR, 196 B13
Teton Mountains, g., Stany Zjedn., 323 DE8
Teton River, rz., Stany Zjedn., 323 BC8, 309 B4
Tetovo, Jugosławia, 163 G9, 142 D17
Tetreauville, Kanada, 304 b23
Tetri-Claro, ZSRR, 204 G10, 192 i13
Tetsworth, Wielka Brytania, 134 A11
Tettau, NRF, 108 C12
Tettenhausen, NRF, 162a a3
Tettens, NRF, 109 b12
Tetti Rossi, Włochy, 156 h11
Tettnang, NRF, 107 H9, 81 i9
Tetuan → Titt'aoüen
Tetuán de las Victorias, Hiszpania, 150 c21
Tet'uche, ZSRR, 215 F8, 211 H13, 180 E14
Tet'uche, rz., ZSRR, 215 F8
Tet'uche-Pristan', ZSRR, 215 F8, 211 H13
Tetufera, Mont—, g., Polinezja Francuska, Tahiti, 380 t25
Tetulbāria, Pakistan, 256 H5
Tetulia, rz., Pakistan, 256 G5
Tet'uši, ZSRR, 200 G20, 192 B15
Tet'uškoje, ZSRR, 200 G20
Tetyń, Polska, 85 E3
Teublitz, NRF, 108 E14
Teuchern, NRD, 102 i14
Teuchi, Japonia, 237 H2, 216 M5
Teuco, Río—, rz., Argentyna, 347 CD5
Teufelskopf, g., NRF, 107 D3
Teufelsmoor, bag., NRF, 109 E3, 101 E7
Teufen, Szwajcaria, 157 B8
Teufenthal, Szwajcaria, 158 a1
Teuini, Brazylia, 357 B8
Teulada, Włochy, Sardynia, 154 J3
Teulada, Capo—, przyl., Włochy, Sardynia, 154 J3
Teun, Pulau—, w., Indonezja, 242 F7
Teunom, Krueng—, rz., Indonezja, 246 J2-3
Teupitz, NRD, 102 G17
Teuri-tō, w., Japonia, 240a C3, 215 F11
Teuschnitz, NRF, 108 C12
Teutoburger Wald (Las Teutoburski), g., NRF, 101 GH5-7, 81 DE7-8
Teutschenthal, NRD, 102 i13
Teuva [Östermark], Finlandia, 187 F7
Tevāram, India, 252 G3
Tevel, Węgry, 167 F5
Tevere (Tyber), rz., Włochy, 153 F7, 142 C13
Teverone, Fiume → Aniene, Fiume—
Teviot, rz., Wielka Brytania, 127 F9
Teviothead, Wielka Brytania, 127 F9
Tevli, ZSRR, 198 G3
Tevriz, ZSRR, 207 B12, 205 F10
Tewkesbury, Wielka Brytania, 128 J9
Texaco New Depôt, Hongkong, 228 a13
Texaco Old Depôt, Hongkong, 228 a13
Texada Island, Kanada, 306 Górnictwo
Texarkana, Stany Zjedn., 318 i8, 309 E8
Texarkana, Stany Zjedn., 318 i9
Texarkana Reservoir, zb., Stany Zjedn., 318 i8
Texas, Australia, 373 B8, 370 E10
Texas (Teksas), adm., Stany Zjedn., 318 J4-7, 309 E6-8
Texas City, Stany Zjedn., 318 K8, 309 F8
Texas Hills, wzg., Stany Zjedn., 318 iJ5-6, 309 E6-7
Texcoco, Lago de—, jez., Meksyk, 335 b20
Texel, w., Holandia, 114 B5
Texelstroom, cieśn., Holandia, 114 B5
Texoma, Lake—, zb., Stany Zjedn., 318 i7, 309 E7
Teyapuhu, jez., Chiny, 253 B6-7
Teyateyaneng, Lesotho, 290a C7
Teza, rz., ZSRR, 199 E13, 188 H17
Tezanos Pinto, Argentyna, 363 A3, 360 D2
Tezebazar, ZSRR, 209 c5
Tezgaon, Pakistan, 256 F5
Teziutlán, Meksyk, 336 H11
Tezpur, India, 254 F13, 250 C8
Tęgoborze, Polska, 90 F13
Tępcz, Polska, 93 b2
Tha-anne, River—, rz., Kanada, 300 F6-7
Tha Chin, Mae Nam—, rz., Syjam, 245 E5
Tha Deua, Laos, 245 C5
Tha Dua, Syjam, 245 D5
Tha Mun Ram, Syjam, 245 D5
Tha, Nam—, rz., Laos, 245 B5
Tha Pla, Syjam, 245 D5
Tha Sae, Syjam, 246 G4
Tha Taka, Syjam, 245 E5
Tha Thom, Laos, 245 C6
Thaba Putsoa, g., Lesotho, 290a CD7
Thabana Ntlenyana, g., Lesotho, 290a C8
Thabaung, Birma, 245 D2
Thabazimbi, Republika Południowej Afryki, 290a A7, 292 G5
Thabeikkyin, Birma, 245 A2
Thabt, Gebel eth—, g., ZRA, 278 D7
Thach Câu, Demokratyczna Republika Wietnamu, 240d g8
Thagyettaw, Birma, 245 F4
Thai, Ao— (Zatoka Syjamska), zat., 246 GH5-6
Thai Binh, Demokratyczna Republika Wietnamu, 245 B8
Thai Ha, Demokratyczna Republika Wietnamu, 240d g8
Thai Meo, adm., Demokratyczna Republika Wietnamu, 245 B6-7
Thai Nguyên, Demokratyczna Republika Wietnamu, 245 B7
Thāj, Arabia Saudyjska, 266 i13
Thakaundrove Peninsula, ptw., Fidżi, 379 q19-20
Thakhek, Laos, 245 D7
Thākurdwāra, India, 255 C3
Thākurgaon, Pakistan, 256 C3
Thakwa, Kenia, 294 b2
Thal, Pakistan, 253 C2, 249 B4
Thal Registān, pust., Pakistan, 253 CD2-3, 249 B4
Thalabarivat, Kambodża, 245 F7
Thalang, Syjam, 246 H4
Thale, NRD, 100 fg15, 102 H12, 81 E11
Thalgau, Austria, 162a a5, 108 H16
Thalheim, NRD, 99 b4
Thallon, Australia, 373 B7
Thallwitz, NRD, 102 i15
Thālmanna (Tel'mana*), imeni—, ZSRR, 208 F15
Thālmannovo, ZSRR, 196 F17
Thālmannsk (Tel'mansk*), ZSRR, 209 b4
Thalmässing, NRF, 108 E12
Thalwil, Szwajcaria, 158 a3, 157 B7
Thamad, Eth—, ZRA, 278 C7, 265 H6
Thame, Wielka Brytania, 134 A11
Thame, rz., Wielka Brytania, 134 A11, 128 J10-11
Thames, Nowa Zelandia, 375 C6
Thames (Tamiza), rz., est., Wielka Brytania, 132 e14-15, 134 AB14, 128 J12-13
Thames, Firth of—, zat., Nowa Zelandia, 375 C6
Thames River, rz., Kanada, 328 F13, 313 D7
Thames River, rz., Stany Zjedn., 320 EF5
Thamesville, Kanada, 328 F13
Thamesville, Stany Zjedn., 320 E5
Thamūd, Protektorat Arabii Południowej, 257 F6
Thānā, India, 252 B1, 249 E4
Thanbyuzayat, Birma, 245 E3
Thandaung, Birma, 245 C3
Thandwe [Sandoway], Birma, 245 C2
Thānesar, India, 255 C1, 253 E5
Thăng Binh, Wietnam Pd., 245 E9
Thang, Phou Khao—, g., Laos, 245 C5
Thangari, Kenia, 294 b3
Thanggu, Sikkim, 256 B3, 254 F11
Thangra, India, 253 C6
Thanh Hoa, Demokratyczna Republika Wietnamu, 245 C7
Thanh Lân, Đao—, w., Demokratyczna Republika Wietnamu, 245 B8-9
Thanh Minh, Wietnam Pd., 245 F9
Thanh Moi, Demokratyczna Republika Wietnamu, 245 B8
Thanh My Tây, Wietnam Pd., 240d e6
Thanh So'n, Wietnam Pd., 246 G8
Thanlwin Myit [Salween] (Saluin), rz., Birma/Syjam, 245 D3, 250 E9
Thanlyin [Syriam], Birma, 245 D3
Thann, Francja, 138 E14
Thannhausen, NRF, 107 G10, 81 H10
Thāno Bula Kh

Thyborøn, Dania, 121 F6
Thyborøn Kanal, cieśn., Dania, 121 F5-6
Thykkvabæjarklaustur, Islandia, 124 E8
Thysville, Kongo (Kinshasa), 291 D2
Ti Mesnaguen, Ouëd—, ued, Algeria, 280 D1
Ti Ramatin, g., Algeria, 280 F5
Tía Juana, Wenezuela, 351 B7
Tiago, Brazylia, 353 H14, 344 D6
Tiahuanacu, Boliwia, 358 G7
Tiaki, g., Etiopia, 279 G2
Tiano, Hiszpania, 141 a29
Tianbao, Chiny, 228 i8
Tianbaoshan, Chiny, 215 G5
Tiancang, Chiny, 223 C7
Tianchang → Binghui
Tianchangzi, Chiny, 235 B3
Tianchi, jez., Chiny, KRLD, 235 A5
Tiancun, Chiny, 234 a1
Tiandeng, Chiny, 228 J3
Tiandong, Chiny, 228 J3, 224 G8
Tiandu, Chiny, 228 L4
Tian'e, Chiny, 228 i3
Tianeti, ZSRR, 204 F10
Tianfu'an, Chiny, 234 g9
Tiangezhuang, Chiny, 234 b1
Tianguá, Brazylia, 344 D9
Tianhelong, Chiny, 233 D4
Tianhengdao, w., Chiny, 231 F8-9
Tianhuang, Chiny, 231 G5
Tianjia, Chiny, 231 A10
Tianjin (Tiencin), Chiny, 231 C5, 227 B8, 224 D10
Tianjinghu, jez., Chiny, 232 i5-6
Tianlin, Chiny, 228 i3
Tianmen, Chiny, 227 F6, 224 E9
Tianmushan, g., Chiny, 232 L7, 227 F9-10
Tianqiaoling, Chiny, 215 G5, 224 C12
Tianquan, Chiny, 223 E7
Tianshan, Chiny, 233 D4, 224 C11
Tianshan (Tien-szan), g., Chiny, 223 C3-5
Tianshui, Chiny, 227 D2, 224 E8
Tianshuigou, rz., Chiny, 231 E6-7
Tiantai, Chiny, 227 G10
Tiantaishan, g., Chiny, 227 G10
Tiantang, Chiny, 228 J5
Tiantou, Chiny, 234 k15
Tianwangsi, Chiny, 232 K7
Tianyang, Chiny, 228 J3, 224 G8
Tianzhen, Chiny, 231 B2, 227 A7
Tianzhongying, Chiny, 232 i3
Tianzhu, Chiny, 223 D7
Tianzhu, Chiny, 228 H4
Tianzhuangtai, Chiny, 231 B10
Tianzhushan, g., Chiny, 232 K4
Tiaolimin, Chiny, 227 B4
Tiarei, Polinezja Francuska, Tahiti, 380 i25
Tiaret → Tagdempt
Tiaroye, Senegal, 275 c21
Tiaski, Senegal, 285 B3
Tiassalé, Wybrzeże Kości Słoniowej, 286 G8
Ti'avea, Samoa Zachodnie, 380 e6
Tiawir, rz., Filipiny, 240d k12
Tibagi, Brazylia, 347 C7
Tibagi, Rio—, rz., Brazylia, 347 C7
Tibagon, Filipiny, 240d j13
Tibati, Kamerun, 287 F17
Tibbe, Etiopia, 279 F3
Tibberton, Wielka Brytania, 131 E4
Tibé, Pic de—, g., Gwinea, 285 E6
Tiber Reservoir, zb., Stany Zjedn., 323 B8
Tibesti, g., Czad, 274 D9
Tibesti, Serîr—, pust., Libia/Czad, 274 D9
Tibidabo, g., Hiszpania, 141 a28
Tibiri, Niger, 287 C14
Tibiti, rz., Surinam, 353 E15
Tibleş, g., Rumunia, 169 C9
Tibleşului, Munţii—, g., Rumunia, 169 B9
Ṭibnīn, Liban, 146 h6
Tiboburra, Australia, 373 B4, 370 E8
Tiboulen, Ile—, w., Francja, 144 c3
Tibri, India, 255 C2
Tibrikot, Nepal, 253 E8
Tibro, Szwecja, 121 D12
Tibshelf, Wielka Brytania, 131 D8
Tibu, Kolumbia, 350 Gospodarka
Tibuangan, Filipiny, 240d j11
Tibugá, Golfo de—, zat., Kolumbia, 351 E4
Tiburon, Stany Zjedn., 325 B3
Tiburón, Isla—, w., Meksyk, 335 C3
Tiburon Peninsula, ptw., Stany Zjedn., 325 B3
Tiča, rz., Bułgaria, 173 D9
Ticao, w., Filipiny, 242 B6
Tice Valley, dol., Stany Zjedn., 325 B5
Tichá dolina (Dolina Cicha), dol., Czechosłowacja, 94 r19
Tichá Orlice, rz., Czechosłowacja, 97 CD10
Tichaja Sosna, rz., ZSRR, 196 C17
Tichborne, Kanada, 328 D18
Tichij okean (Ocean Spokojny), oc., 184 DF15-18
Tichitt, Mauretania, 273 E4
Tichla, Sahara Hiszpańska, 273 D3
Tichmenevo, ZSRR, 199 D10
Ticho, Etiopia, 279 G4
Ticho, reg., Etiopia, 279 G4-5
Tichon, ZSRR, 200 B18
Tichonova Pustyn', ZSRR, 199 G8
Tichonovičі, ZSRR, 196 B11
Tichoreck, ZSRR, 203 C6, 191 G11, 179 E5
Tichvin, ZSRR, 199 B5, 187 G13, 179 D4
Tichvinka, rz., ZSRR, 199 B6
Tichvinskaja gr'ada, wzg., ZSRR, 187 G13-14, 199 B5-6
Ticino, adm., Szwajcaria, 157 D7
Ticino, rz., Włochy, 157 F7, 153 C3, 142 B11
Tickalara, Australia, 373 B4
Ticknall, Wielka Brytania, 131 E8
Ticleni, Rumunia, 169 H7
Ticoman, Meksyk, 335 a20
Ticonderoga, Stany Zjedn., 329 E21, 313 D11
Ticu, Rumunia, 169 D7
Ticul, Meksyk, 336 G15
Tid, g., Etiopia/Sudan, 279 H2
Tidaholm, Szwecja, 121 D11
Tidan, rz., Szwecja, 121 D11
Tiddim, Birma, 254 H13
Tiden, India, Nikobary, 246 i1
Tideswell, Wielka Brytania, 131 C6
Tidīghīn, Djbel—, g., Maroko, 281 C5
Tidikelt, reg., Algeria, 282 G8-9, 273 C6
Tidloute, Stany Zjedn., 328 G15
Tidjikdja, Mauretania, 273 E3
Tidra, w., Mauretania, 273 E2
Tiébissou, Wybrzeże Kości Słoniowej, 286 F8
Tiechang, Chiny, 231 B6
Tiechang, Chiny, 233 E7
Tiechang, Chiny, 234 k14
Tiedou, Djebel—, g., Algeria, 280 DE4
Tiefenbach, NRF, 108 E15
Tiefenbronn, NRF, 107 F7
Tiefenbrunn, NRD, 102 G15
Tiefencastel, Szwajcaria, 157 C9
Tiefensee, NRD, 100 a7, 102 F17
Tiefuosi, Chiny, 232 i4
Tiegang, Chiny, 234 k15
Tieganlike, Chiny, 223 C4
Tiégo, Górna Wolta, 286 C10
Tiekunu, Kenia, 294 b1
Tiel, Holandia, 114 E6
Tielelihu [Manasihu] (Jezioro Manas), jez., Chiny, 208 H18-19, 223 B4
Tielen, NRF, 109 A5
Tielerwaard, reg., Holandia, 114 E6
Tieli, Chiny, 215 E5, 224 B12
Tielinanmuhu (Terinam-co), jez., Chiny, 254 D9, 223 E4
Tieling, Chiny, 233 D5, 224 C11
Tielt, Belgia, 113 C3
Tiemba, rz., Wybrzeże Kości Słoniowej, 285 E7
Tiémou, Wybrzeże Kości Słoniowej, 286 E8
Tien Gemeten, w., Holandia, 115 j9-10
Tiên Giang, rz., Wietnam Pd., 246 G7
Tien-szan, g., ZSRR, Chiny, 219 E18-20 → T'an'-Šan'; Tianshan
Tiên Yên, Demokratyczna Republika Wietnamu, 245 B8
Tiencin → Tianjin
Tienen [Tirlemont], Belgia, 113 C6
Tiengen, NRF, 107 H6
Tienko, Wybrzeże Kości Słoniowej, 285 E7
Tiéré, Mali, 286 D8
Tierniej → Ternej
Tierp, Szwecja, 122 B15
Tierra Alta, Kolumbia, 351 C4
Tierra Amarilla, Chile, 359 A3, 347 D3
Tierra Blanca, Meksyk, 336 H11
Tierra Blanca, Peru, 357 B4
Tierra de Cameros, reg., Hiszpania, 149 B9
Tierra de Campos, reg., Hiszpania, 149 BC6-7
Tierra del Fuego, adm., Argentyna, 348 i4
Tierra del Fuego (Ziemia Ognista), w., Chile/Argentyna, 348 i3-4
Tiersikeshan, g., Chiny, 223 C3
Tieshan, Chiny, 232 L2
Tiétar, rz., Hiszpania, 149 D6, 141 D4
Tietê, Brazylia, 362 i3
Tietê, Rio—, rz., Brazylia, 347 C7
Tietluche-Pristań → T'et'uche-Pristan'
Tifernin, Ouëd—, ued, Algeria, 280 CD2
Tiffen, Austria, 162a I17
Tiffin, Stany Zjedn., 328 G11, 313 E6
Tiflet, Maroko, 281 D4
Tifore, Pulau—, w., Indonezja, 242 D7
Tifton, Stany Zjedn., 314 J6, 310 E10
Tifton Upland, wyż., Stany Zjedn., 314 i J6
Tiga, Ile—, w., Nowa Kaledonia, Wyspy Lojalności, 379 o16
Ţigănaşi, Rumunia, 170 C15
Ţigăneşti, Rumunia, 170 J11
Tigara → Point Hope
Tiger Pass, rz., Stany Zjedn., 331 h12
Tigerton, Stany Zjedn., 327 D5
Tighary, Wielka Brytania, Hebrydy, 127 D4
Tighemar, reg., Algeria, 280 F2-3
Tighemar, Ouëd—, ued, Algeria, 280 E1
Tighesoutin, Ouëd—, ued, Algeria, 280 G2
Tigidit, Falaise de—, fizj., Niger, 287 A14-15, 274 E7
Tigil', ZSRR, 212 E17, 180 D16
Tigil', rz., ZSRR, 212 E17
Tigireckij chrebet, g., ZSRR, 208 E17-18
Tignale, Włochy, 157 E11
Tignéré, Kamerun, 287 F17
Tigoda, rz., ZSRR, 199 B3
Tigoni, Kenia, 294 b2
Tigre, Argentyna, 348 i16
Tigre, adm., Etiopia, 279 D4-5
Tigre, Arroyo El—, rz., Argentyna, 363 A4
Tigre, El—, Kolumbia, 351 D7
Tigre, El—, Wenezuela, 352 C10
Tigre, Punta del—, przyl., Urugwaj, 363 D7
Tigre, Río—, rz., Peru, 351 i J5, 343 D2
Tigre, Río—, rz., Wenezuela, 352 C11
Tigre, Sierra del—, g., Argentyna, 359 C4
Tigrito, El—, Wenezuela, 352 C10
Tigrovyj Chvost, mys—, przyl., ZSRR, 209 a3, 207 i5
Tiguentourîn, Algeria, 282 G12, 274 C7
Tiguibiguí, Mont—, g., Wybrzeże Kości Słoniowej, 286 E8
Tigveni, Rumunia, 169 G10
Tih, Eş-Şaḥrā' et—, pust., ZRA, 278 B5-7, 265 G5, 143 i23, 274 B12
Tih, Gebel et—, wyż., ZRA, 278 C6-7, 265 H5-6
Tihaljina, Jugosławia, 162b e8
Tihaljina, rz., Jugosławia, 162b e8
Tihāma ash-Shām, niz., Arabia Saudyjska, Jemen, 257 EF4-5
Tihany, Węgry, 168 g9
Tihi kanal, cieśn., Jugosławia, 162b a3
Ṭihnā el-Gebel, ZRA, 278 D3
Tilm Å, rz., Dania, 121 F6
Tilnampuu, Indonezja, 242 E6
Tijamuchi, Río—, rz., Boliwia, 357 F9
Tijat, w., Jugosławia, 162b d5
Tijeglo, Somalia, 279 H7
Tijerbas, ZSRR, 211 D10
Tijesna luka, zat., Jugosławia, 175 b2
Tijesno, Jugosławia, 162b d5, 163 F4
Tijoca, Brazylia, 353 H19, 344 D8
Tijuana, Meksyk, 335 A1, 324 J5
Tijuca, Brazylia, 362 d14
Tijuca, Lagoa da—, lag., Brazylia, 362 d13-14
Tijuca, Pico da—, g., Brazylia, 362 d14
Tijucamar, Brazylia, 362 e14
Tijucas, Brazylia, 362 K2, 347 D8
Tijucas, Baía de—, zat., Brazylia, 362 K2-3
Tijucas do Sul, Brazylia, 362 J2
Tijucas, Ilhas—, w., Brazylia, 362 e14
Tijuco, Rio—, rz., Brazylia, 361 G2, 347 B8
Tikal, ruiny, Gwatemala, 336 i15, 339 D3
Tikamgarh, India, 255 H3, 253 G6
Tikaré, Górna Wolta, 286 C10
Tikau, Nigeria, 287 D16
Tikei, w., Polinezja Francuska, 366 E13
Tikitiki, Nowa Zelandia, 375 C8
Tikkurila, Finlandia, 197 B6-7
Tikla, Bułgaria, 173 G7
Tiko, Kamerun, 287 G15
Tikøb, Dania, 116 A2
Tikopia, w., Wyspy Salomona, 365 E8
Tikousmar, reg., Algeria, 280 FG2
Tikrīt, Irak, 266 E10
Tikša, ZSRR, 187 D13
Tiksi, ZSRR, 211 B11, 180 B13
Tikšozero, jez., ZSRR, 187 C12
Tikveš, dol., Jugosławia, 164 H10-11
Tilabeh, rz., India, 256 CD1
Tilāduru, India, 252 C5
Tilaiyā, India, 254 G9
Tilamuta, Indonezja, 242 D6
Tilangzong, Chiny, 254 F13
Tilbooroo, Australia, 373 A5
Tilbouk, źr., Niger, 286 B13
Tilburg, Holandia, 114 E6
Tilbury, Kanada, 328 F12, 313 D6
Tilbury, Wielka Brytania, 132 e13
Tilbury Island, w., Kanada, 304 I26
Tilcara, Argentyna, 358 J9
Tilden Lake, jez., Stany Zjedn., 333 h9
Tileagd, Rumunia, 169 C5
Tilemsi, Vallée du—, dol., Mali, 273 E6
Tilff, Belgia, 113 C8
Tilhar, India, 255 E4, 253 F6
Tilia, Ouëd—, ued, Algeria, 281 G8
Tiličiki, ZSRR, 212 D19
Tiligul, rz., ZSRR, 195 F9, 191 F6
Tiligulo-Berezanka, ZSRR, 195 G10
Tiligulskij liman, jez., ZSRR, 195 G10
Tilimsān (Tlemcen*), miasto, adm., Algeria, 281 C7, 141 G6, 273 B5
Tilimsān, Djebel—, g., Algeria, 281 C7
Till, rz., Wielka Brytania, 127 F9
Tillabéri, miasto, adm., Niger, 286 B11, 273 F6
Tillamook, Stany Zjedn., 323 D2
Tillanchong Island, w., India, Nikobary, 246 H1
Tillberga, Szwecja, 122 C14
Tille, rz., Francja, 138 E12
Tillery, Lake—, jez., Stany Zjedn., 332 F1-2
Tillières-sur-Avre, Francja, 134 G15, 137 D8
Tillingham, Wielka Brytania, 132 d15
Tillitse, Dania, 102 B12
Tillsonburg, Kanada, 328 F14, 313 D7
Tilly-sur-Seulles, Francja, 134 F11, 137 C6
Tilmas In Ara, źr., Algeria, 280 D5
Tilmas Ineïdi, źr., Algeria, 282 F12
Tilomar, Timor Portugalski, 242 F7
Tilomonte, Chile, 358 J7
Tilpa, Australia, 373 C5, 370 F8
Tilrhemt, Algeria, 282 D9, 273 B6
Tilstock, Wielka Brytania, 131 E3
Tilston, Wielka Brytania, 131 D2
Tiltagals, ZSRR, 197 F8
Til'tim, ZSRR, 188 D28, 205 D8
Tilton, Stany Zjedn., 320 B6, 329 E23
Tilton, Stany Zjedn., 327 H7
Tilvārā, India, 253 G3
Tim, ZSRR, 196 B16, 191 D9
Tim, rz., ZSRR, 196 B16, 191 C9
Tim Misaou, źr., Algeria, 273 D6
Timā, ZRA, 278 F4
Timagami, Kanada, 328 A15, 313 B8
Timagami, Lake—, jez., Kanada, 328 B15, 313 B8, 300 i9
Timalan, Filipiny, 240d I13
Timan → Timanskij kr'až
Timaná, Kolumbia, 351 G5
Tímane, Río—, rz., Paragwaj, 347 C5-6
Timanskij bereg, fizj., ZSRR, 188 BC21-23
Timanskij Kamen', wzg., ZSRR, 188 C21
Timanskij kr'až, wzg., ZSRR, 188 CF21-24, 205 DE5-6, 183 C5-6
Timaricha, ZSRR, 200 D16
Timaru, Nowa Zelandia, 375 G4
Timaševo, ZSRR, 200 H23, 192 C16
Timaševskaja, ZSRR, 203 C4, 191 G10
Timbaúba, Brazylia, 344 E10
Timbedra, Mauretania, 285 A6, 273 E4
Timberlake, Stany Zjedn., 332 E3
Timbillica, Australia, 373 F7
Timbiquí, Kolumbia, 351 F4
Timbó, Brazylia, 362 K2
Timbo, Gwinea, 285 D5
Timbo, Liberia, 285 G6
Timboulaga, źr., Niger, 287 B14
Timbuktu → Tombouctou
Timedjerdan, Ouëd—, ued, Algeria, 282 H8
Timelkam, Austria, 162 Energetyka
Timenocalin, źr., Libia, 282 G13
Timerein, źr., Sudan, 279 B3
Timetrine, reg., Mali, 273 E5
Timgad, ruiny, Algeria, 282 C11
Timia, Niger, 274 E7
Timimoun, Algeria, 281 F8, 273 C6
Timimoun, Sebkha—, soln., Algeria, 281 F7-8
Timino, ZSRR, 201 C5
Timir'azevo, ZSRR, 197 G3
Timir'azevskij, ZSRR, 206 A5, 208 B18
Timiris, Ra's → Mirik, Ra's—
Timiş-Cerna, Depresiunea—, dol., Rumunia, 169 FH4-5
Timiskaming, Lake—, jez., Kanada, 313 B8, 300 i10
Timiskaming Station, Kanada, 328 B15, 313 B8, 300 i10
Timişoara, Rumunia, 169 F3, 142 B17
Timissit, Ouëd—, ued, Algeria, 282 F12
Timişul (Temesz), rz., Rumunia, 169 F3
Timişului, Câmpia—, równ., Rumunia, 169 FG3-4
Timkapaul', ZSRR, 188 F28
Timkovičі, ZSRR, 198 F5
Timmaspe, NRF, 109 B7
Timmelkam-Wildshut, Austria, 162 Górnictwo
Timmendorferstrand, NRF, 102 D11
Timmerhorn, NRF, 109 D8
Timmiarmin Fjord, fiord, Grenlandia, 299 F17-18
Timmins, Kanada, 300 i9
Timmonsville, Stany Zjedn., 332 G2
Timmoudi, Algeria, 281 F7, 273 C5
Timoe, w., Polinezja Francuska, 366 F14
Timofejevka, ZSRR, 215 G8
Timok, rz., Jugosławia, 169 i5, 164 E11
Timon, Brazylia, 344 E9
Timor, Laut— (Morze Timorskie), m., 242 G7
Timor Portugalski, polit., 242 F7, 365 D4, 33-34 J30-31
Timor, Pulau—, w., Archipelag Sundajski, 242 F7
Timor Sea (Morze Timorskie), m., 369 B5
Timorlaut, Kepulauan → Tanimbar, Kepulauan—
Timorski, Rów—, podwodn., 242 FG6-7, 365 DE4
Timorskie, Morze—, m., 369 B5, 365 E4 → Timor, Laut—; Timor Sea
Timošino, ZSRR, 200 D16
Timote, Argentyna, 363 E1, 360 F1, 347 F5
Timotes, Wenezuela, 351 C7
Timpa Grande, Włochy, 152 Energetyka
Timpahute Range, g., Stany Zjedn., 324 H6
Timpeni, Rumunia, 169 i10
Timpton, rz., ZSRR, 211 E11, 184 D13
Timrå, Szwecja, 120 Leśnictwo, Przemysł
Timsāh, Buheiret et—, jez., ZRA, 146 b2, 278 B5
Timšer, rz., ZSRR, 188 F24
Timur, ZSRR, 207 i10
Timutimu Head, przyl., Nowa Zelandia, 375 F5
Tin Abastou, Aguelman—, źr., Algeria, 280 E5
Tin Adjatif, Ouëd—, ued, Algeria, 280 D1-2
Tin Aher, Ouëd—, ued, Algeria, 280 G4
Tin Alkoum, g., Algeria, 280 G3
Tin Alkoum, źr., Algeria, 282 H13
Tin Amellel, Aguelman—, źr., Algeria, 280 D4
Tin Amzi, ued, Algeria, 273 E6
Tin Araen, g., Algeria, 282 G11
Tin Baoundi, Ouëd—, ued, Algeria, 280 G5
Tin Brahim, źr., Mauretania, 273 E2
Tin Deila, źr., Mauretania, 273 E2
Tin Ekaden, Oued—, ued, Algeria, 280 FG3
Tin er-Rada, g., Algeria, 282 i13
Tin Ezzaouatin, reg., Algeria, 280 G3
Tin Fouchaye, Ouëd—, ued, Algeria, 282 F12
Tin Hadjen, Ouëd—, ued, Algeria, 282 H11
Tin Karra, Aguelman—, źr., Algeria, 280 E4
Tin Mersoï, Oued—, ued, Niger, 274 DE7
Tin Merzouga, reg., Algeria, 274 D8
Tin Mountain, g., Stany Zjedn., 330 E7
Tin, Ra's et—, przyl., Libia, 274 B10, 143 H18
Tin Reghoh, źr., Algeria, 273 D6
Tin Tadjarî, Ouëd—, ued, Algeria, 280 E3
Tin Tarabin, Ouëd—, ued, Algeria, 274 D7
Tin Tehout, źr., Niger, 286 A13
Tin Tellet, reg., Algeria, 280 F4
Tin Tires, źr., Algeria, 282 H10
Tin Toumma, reg., Niger, 287 AB17, 274 E8
Tin Touraouin, Djebel—, g., Algeria, 280 BC5
Tin Zaouaten, Algeria, 273 D6
Tina, rz., Republika Południowej Afryki, 290a D8
Ṭīna, Et—, ZRA, 278 A5, 265 G5
Ṭīna, Khalīg et—, zat., ZRA, 146 a3, 278 A5
Tina, Monte—, g., Dominikana, 340 D8
Tinaca Point, przyl., Filipiny, 242 C7, 365 C4
Tinaco, Wenezuela, 352 C8
Tinaja, La—, Meksyk, 334 Gospodarka
Tinajas, Las—, Argentyna, 360 B1
Tinajo, Hiszpania, Wyspy Kanaryjskie, 70 u41
Tinakori Hills, wzg., Nowa Zelandia, 375 e13-14
Tinaquillo, Wenezuela, 352 C8
Tinca, Rumunia, 169 D4
Tinchebray, Francja, 134 G11
Tinde → Jomu
Tindel, źr., Mauretania, 285 A4
Tindevain, jez., Norwegia, 123 e8
Tindjil, Pulau—, w., Indonezja, 240d n15
Tindouf, Algeria, 281 G3, 273 C4
Tindouf, Ḥammāda—, pust., Maroko/Algeria, 281 FG3-4
Tindouf, Sebkha—, soln., Algeria, 281 G4, 273 C4
Tinduf → Tindouf
Tinée, rz., Francja, 138 Hi14
Tineghīr, Maroko, 281 E5
Tinejdād, Maroko, 281 E5
Tineo, Hiszpania, 149 A5, 141 C3
Tines, Les—, Francja, 160 g19
Tinfouchi, źr., Algeria, 281 F5
Tinga Tinga, Tanzania, 294 f8
Tinganga, Kenia, 294 b2
Tinggang, Chiny, 234 k13
Tinggi, Pulau—, w., Malezja, 246 K7
Tingheri, El-Hiḍāb—, wyż., Algeria, 282 G10, 273 C6-7
Tinghert, Ḥammāda—, pust., Algeria, Libia, 282 F11-13, 274 C7-8
Tingi, Tanzania, 293 C6
Tingi Hills, g., Sierra Leone, 285 E5
Tingi Ringi, Mount—, g., Australia, 373 F7
Tingkou, Chiny, 231 F7
Tinglev, Dania, 101 B8, 121 H7
Tinglin, Chiny, 234 i10
Tingliuhe, Chiny, 231 C6
Tingo María, Peru, 357 C4, 343 E2
Tingqiangi, Chiny, 232 L3
Tingsiqiao, Chiny, 232 M2
Tingsryd, Szwecja, 121 F12
Tingstad, Szwecja, 123 m27
Tinguipaya, Boliwia, 358 H9, 347 B4
Tinguiririca, Volcán—, g., Chile, 359 E3, 347 E3
Tingwon Group, w., Nowa Gwinea Australijska, Archipelag Bismarcka, 379 s25
Tinh Biên, Wietnam Pd., 246 G7
Tinh Gia, Demokratyczna Republika Wietnamu, 245 C7
Tinharé, Ilha de—, w., Brazylia, 361 D7, 344 F10
Tinhosa Grande, w., Wyspy Św. Tomasza i Książęca, 292 b10
Tinhosa Pequena, w., Wyspy Św. Tomasza i Książęca, 292 b10
Tinian, w., Powiernicze Wyspy Pacyfiku, Mariany, 365 B6
Tinis (Ténès*), Algeria, 150 H13, 282 B8, 141 F7, 273 A6
Tiniss, Ouëd—, ued, Algeria, 280 F3
Tinkers Creek, rz., Stany Zjedn., 314 c17
Tinkisso, rz., Gwinea, 285 D5-6
Tinnoset, Norwegia, 121 C7
Tinnsjø, jez., Norwegia, 121 C7
Tinogasta, Argentyna, 359 B5, 347 D4
Tinonee, Australia, 373 C9
Tinoumeur, Algeria, 281 F8
Tinro, vpadina—, podwodn., 212 E16
Tinskaja, ZSRR, 213 A4
Tinsukiyā, India, 254 F14, 250 C9
Tintagel, Wielka Brytania, 133 C3
Tinte, De—, Holandia, 115 i8
Tinténiac, Francja, 133 H9
Tintern, Wielka Brytania, 133 A7
Tintic, Stany Zjedn., 311 Górnictwo
Tintigny, Belgia, 113 E8
Tintina, Argentyna, 360 B1, 347 D5
Tintinara, Australia, 373 E3, 370 G8
Tintioulé, Gwinea, 285 D6
Tinto, rz., Hiszpania, 149 G5
Tinton, Stany Zjedn., 311 Górnictwo
Tinyé, Górna Wolta, 286 B10
Tiobraid Árann [Tipperary], Irlandia, 128 i3
Tioga, Stany Zjedn., 328 G17
Tioga Pass, przel., Stany Zjedn., 333 i10, 330 D5
Tioman, Pulau—, w., Malezja, 246 K7, 241 D2
Tione di Trento, Włochy, 157 D11, 153 B5
Tionesta, Stany Zjedn., 328 G15
Tionesta Creek Reservoir, zb., Stany Zjedn., 328 G15
Tiongkok Selatan, Laut— (Morze Południowochińskie), m., 241 C3-5
Tioro, Selat—, cieśn., Indonezja, 242 EF6
Tiou, Górna Wolta, 286 C9
Tiou, Górna Wolta, 286 D9
Tioughnioga River, rz., Stany Zjedn., 329 F18-19
Tiouri, g., Wybrzeże Kości Słoniowej 285 E7
Tip Top Mountain, g., Kanada, 313 A4, 300 i8
Tipp City, Stany Zjedn., 328 i10
Tippecanoe, Stany Zjedn., 327 G8
Tippecanoe River, rz., Stany Zjedn., 327 H8, 313 E4-5
Tipperā, reg., Pakistan, 256 EF5-6, 254 H12
Tipperary → Tiobraid Árann
Tipton, Stany Zjedn., 323 F9
Tipton, Stany Zjedn., 327 G3, 317 E10
Tipton, Stany Zjedn., 327 H8, 313 E4
Tipton, Stany Zjedn., 330 E5
Tipton, Wielka Brytania, 131 F5
Tiptree, Wielka Brytania, 132 c15
Tiptūr, India, 252 E3
Tipu, ZSRR, 197 D7
Tipuani, Boliwia, 357 F7
Tiputini, Río—, rz., Ekwador, 351 H4
Tiquié, Rio—, rz., Brazylia, 352 G8
Tiquina, Boliwia, 358 G7
Ṭirā, Izrael, 146 j5
Tira, Jordania, 146 k6
Tiracambu, Serra do—, g., Brazylia, 353 i J19, 344 D8
Tiradentes, Brazylia, 364 E4
Tiran, Har—, g., Izrael, 146 i6
Tīrān, Jazīra—, w., Arabia Saudyjska, 278 E7, 265 i6, 257 D3
Tīran, Madīq—, cieśn., 278 DE7
Tirana, miasto, adm., Albania, 175 B12, 142 D16
Tirano, Włochy, 157 D10, 153 B5
Tirāp, reg., India, 254 F15
Tirasplato, wyż., Afryka Południowo-Zachodnia, 292 H3
Tiraspol' (Tyraspol), ZSRR, 195 G8, 191 F5, 179 E3
Tirat Karmel, Izrael, 146 i5
Ṭīrat Tsēvi, Izrael, 146 j7
Tire, Turcja, 176 E20, 265 C2, 143 E20
Tiream, Rumunia, 169 B5
Tirebolu, Turcja, 203 G4, 265 B8
Tiredjert, ued, Algeria, 273 D6
Tiree, w., Wielka Brytania, Hebrydy, 127 E4
Tirga More, g., Wielka Brytania, Hebrydy, 127 D5
Tirgelir, ZSRR, 212 D14
Tîrgovişte, Rumunia, 170 H11, 143 B19
Tîrgu-Cărbunești, Rumunia, 169 H8
Tîrgu-Frumos, Rumunia, 170 C15
Tîrgu-Jiu, Rumunia, 169 G7, 142 B18
Tîrgu-Lăpuş, Rumunia, 169 C8
Tîrgu-Mureş, Rumunia, 169 D10, 143 A19
Tîrgu-Neamţ, Rumunia, 170 C13
Tîrgu Ocna, Rumunia, 170 E14, 143 A20
Tîrgu-Seculesc, Rumunia, 170 F13
Tîrguşor, Rumunia, 170 i17
Tirhat, reg., India, 255 F9-11, 254 F9
Tiri, India, 253 C6
Tirich Mir, g., Pakistan, 253 A2, 249 A4
Tirikunāmalaya, Cejlon, 252 G5
Tirilya, Turcja, 176 C21
Tiririn, reg., Libia, 282 G13
Tiririn, źr., Algeria, 274 D7
Tiris, reg., Sahara Hiszpańska, 273 D3
Tirl'anskij, ZSRR, 201 H8, 207 C5, 205 G7
Tirlemont → Tienen
Tirma, reg., Etiopia, 279 H2
Tirmini, Niger, 287 C15
Tirnā, rz., India, 252 B3
Tîrnava, Rumunia, 170 i12
Tîrnava Mare, rz., Rumunia, 169 E11
Tîrnava Mică, rz., Rumunia, 169 E9-10
Tîrnavelor, Podişul—, wyż., Rumunia, 169 E9-10
Tîrnăveni, Rumunia, 169 E9, 143 A19
Tírnavos, Grecja, 175 D15, 142 E18
Tirodi, India, 253 i6
Tirol (Tyrol), adm., reg., Austria, 159 C7-8, 78 H13-14, 142 A12
Tiros, Brazylia, 364 BC3, 361 G4
Tirpersdorf, NRD, 99 c2
Tīrpul, Afganistan, 262 D10
Tirra Chapéu, Morro—, g., Brazylia, 364 F4
Tirreno, Mar— (Morze Tyrreńskie), m., 154 Hi6-8, 142 DE12-13
Tirsa, ZRA, 275 h24
Tirschenreuth, NRF, 108 D14, 82 G12
Tirso, rz., Włochy, Sardynia, 154 Hi3, 142 D11
Tirthahalli, India, 252 E2
Tirúa, Chile, 359 G2
Tiruchchendur, India, 252 G4
Tiruchchirāppalli [Trichinopoly], India, 252 F4, 249 F5
Tirukkōyilur, India, 252 F4
Tirulial, ZSRR, 197 G5
Tirumangalam, India, 252 G4
Tirunelveli, India, 252 G3, 249 G5
Tiruntán, Peru, 357 B4
Tirup, Szwecja, 116 B6
Tirupati, India, 252 E4, 249 F5
Tiruppattūr, India, 252 E4
Tiruppattur, India, 252 F4
Tiruppur, India, 252 F3, 249 F5
Tiruttaraipuṇḍi, India, 252 F4
Tiruvalla, India, 252 G3
Tiruvaliūr, India, 252 E4
Tiruvalur, India, 252 F4
Tiruvannamalai, India, 252 E4, 249 F5
Tiruvettipuram, India, 252 E4
Tiruwanantapuram → Triveńdrum
Tirwā, India, 255 F4
Tíryns, ruiny, Grecja, 175 F15
Tis, ZSRR, 201 F7
Tisá, Czechosłowacja, 99 i11
Tisa (Cisa), rz., Jugosławia, 163 D9
Tisayanvillai, India, 252 G3
Tisdale, Kanada, 304 H20
Tisei, Cîmpia— (Nizina Cisańska), niz., Rumunia, 169 BG2-5
Tiski, Gara—, g., Algeria, 280 G2
Tiskilwa, Stany Zjedn., 327 G5
Tiškovka, ZSRR, 195 E9, 191 E6
Tiškovo, ZSRR, 204 B14
Tismana, Rumunia, 169 G6
Tismana, rz., Rumunia, 169 H7
Tišnov, Czechosłowacja, 97 E10
Tisouka, Djebel—, g., Maroko, 149 i6
Tisová-Sokolov, Czechosłowacja, 96 Energetyka
Tisovec, Czechosłowacja, 98 F17
Tisovița, Rumunia, 170 a22
Tisovník, rz., Czechosłowacja, 98 G16
Tissa, Nigeria, 287 F16
Tissamahārāmaya, Cejlon, 252 H5
Tissemsilt (Vialar*), Algeria, 282 C8, 141 G7
Tissemt, Algeria, 282 H11
Tissington, Wielka Brytania, 131 D7
Tissit, Ouëd—, ued, Algeria, 282 G12
Tissø, jez., Dania, 121 G9
Tistā, rz., Pakistan, India, Sikkim, 256 D4, 254 G11, 223 F4
Tisul', ZSRR, 206 B9, 208 C20, 205 F13
Tisvildeleje, Dania, 121 F10
Tisý, jez., Czechosłowacja, 97 E7
Tisza (Cisa), rz., Węgry, 167 E9
Tiszabecs, Węgry, 167 B14
Tiszabura, Węgry, 98 i18
Tiszacsege, Węgry, 167 C10
Tiszadada, Węgry, 167 B11
Tiszaderzs, Węgry, 98 H19
Tiszaföldvár, Węgry, 167 E9
Tiszafüred, Węgry, 167 C10
Tiszagyenda, Węgry, 98 i18
Tiszahát, niz., Węgry, 98 G22, 167 B13
Tiszakarád, Węgry, 98 G21, 167 B12
Tiszakécske, Węgry, 167 E9
Tiszakeszi, Węgry, 167 C10
Tiszakürt, Węgry, 167 E9
Tiszalök, Węgry, 167 B11
Tiszalúc, Węgry, 167 B11
Tiszanána, Węgry, 98 H19, 167 C10
Tiszántúl (Nizina Cisańska), niz., Węgry, 167 BF9-13
Tiszapalkonya, Węgry, 167 C11
Tiszapüspöki, Węgry, 167 D9
Tiszarolf, Węgry, 98 i18, 167 D9
Tiszasüly, Węgry, 98 i18
Tiszaszentimre, Węgry, 98 i19, 167 D10
Tiszaszőllős, Węgry, 98 H19
Tiszavasvári, Węgry, 167 C11
Tiszazug, reg., Węgry, 167 E9
Tit, Algeria, 282 G8, 273 C6
Tit-Ary, ZSRR, 211 B11
Tit Cham Chau, w., Hongkong, 228 b14
Titaf, Algeria, 281 G7
Titāgarh, India, 256 G3
Titāliyā, Pakistan, 256 C3, 254 F11
Titarēsios, rz., Grecja, 175 D15
Titchfield, Wielka Brytania, 132 g20
Titel, Jugosławia, 169 G1, 163 D9
Titeri, reg., Algeria, 282 BC9
Titeşti, Rumunia, 169 G9
Titicaca, Lago—, jez., Peru/Boliwia, 357 F7, 343 G4
Titilagarh, India, 253 i8, 249 D6
Titirangi, Nowa Zelandia, 375 b11
Titisee, NRF, 107 H6
Titiwa, Nigeria, 287 C17
Titlis, g., Szwajcaria, 158 c2, 157 C6
Titograd, Jugosławia, 162b g12, 163 G8, 142 C16
Titov Veles, Jugosławia, 164 H10, 142 D17
Titov vrh, g., Jugosławia, 163 H9
Titovo, ZSRR, 200 H15
Titovo Užice, Jugosławia, 163 F8, 142 C16
Titsey, Wielka Brytania, 132 e12
Tittabawassee River, rz., Stany Z

Tolong, Filipiny, 242 C6
Tolono, Stany Zjedn., 327 i6
Tolosa, Hiszpania, 150 A9
Tolsan, Korea Pd., 235 i4
Tolsan-do, w., Korea Pd., 235 i4
Tol'skij Majdan, ZSRR, 200 G16
Tolstoj, mys—, przyl., ZSRR, 212 E17
Tolstoje, ZSRR, 195 E4
Tolstovo (Tolstowo*), ZSRR, 86 B18
Toltén, Chile, 359 G2, 348 F3
Toltén, Río—, rz., Chile, 359 G2
Toltorpsdalen, Szwecja, 123 m27-28
Toltry (Miodobory), wzg., ZSRR, 195 DE4-5
Tolú, Kolumbia, 351 C5
Toluca, Stany Zjedn., 327 GH5
Toluca de Lerdo, miasto, adm., Meksyk, 336 H10
Tolve, Włochy, 154 H11
Tölz, Bad → Bad Tölz
Tota →Tuul gol
Tom', rz., ZSRR, 206 A5, 208 B18, 205 F12, 183 D9
Tom', rz., ZSRR, 215 C5, 211 F11-12
Tom Burke, Republika Południowej Afryki, 292 G5
Tomʼ-Čumyš, rz., ZSRR, 206 D7
Toma, La—, Argentyna, 359 D6
Tomah, Stany Zjedn., 327 E4, 317 D10
Tomahawk, Stany Zjedn., 327 C5, 317 C11
Tomaj, Jugosławia, 168 m15
Tomakomai, Japonia, 240a E3, 215 G11
Tomakovka, ZSRR, 196 F13
Tomales, Stany Zjedn., 330 C2
Tomamae, Japonia, 240a C3
Tomaniivi, g., Fidżi, 379 q18
Tomar, Brazylia, 352 H11, 343 D5
Tomar, Portugalia, 149 E3
Tomar, ZSRR, 208 G13
Tomari, Japonia, 240a D2
Tomari, Japonia, 240a F3
Tomari, ZSRR, 215 E12, 212 G14
Tómaros Óros, g., Grecja, 175 D13
Tomarovka, ZSRR, 196 C15
Tomarza, Turcja, 265 C6
Tomás Barrón, Boliwia, 358 G8, 343 G4
Tomás Cuadra, Arroyo—, rz., Urugwaj, 363 C7
Tomás Gomensoro, Urugwaj, 360 D4
Tomaševka, ZSRR, 195 B2
Tomašgorod, ZSRR, 195 B5
Tomašikovo, Czechosłowacja, 98 G13
Tomašpoľ, ZSRR, 195 E7
Tomaszkowo, Polska, 92 j9
Tomaszowice, Polska, 90 C16
Tomaszów Lubelski, Polska, 90 E18, 82 F23
Tomaszów Mazowiecki, Polska, 90 B12, 82 E20
Tomat, Sudan, 279 C2
Tomatlán, Meksyk, 335 H7
Tomatlán, Río—, rz., Meksyk, 335 GH7
Tomayapo, Boliwia, 358 i9
Tomba di Nerone, Włochy, 156 b2
Tombadonkea, Gwinea, 285 D3
Tombador, Serra do—, g., Brazylia, 361 C6, 343 F6
Tombara, Japonia, 237 D5
Tombe, Sudan, 275 G12
Tombe, Wyspy Salomona, 380 q22
Tombel, Kamerun, 287 G15
Tombigbee River, rz., Stany Zjedn., 318 ij11, 310 E9
Tombôco, Angola, 291 D2
Tomboli, Indonezja, 242 E6
Tombos, Brazylia, 364 D6, 362 H5
Tombouctou (Timbuktu), Mali, 286 A9, 273 E5
Tombstone, Stany Zjedn., 324 K8
Tomé, Chile, 359 F2, 347 F3
Tomelilla, Szwecja, 121 G11
Tomelloso, Hiszpania, 149 E8, 141 E5
Tomeşti, Rumunia, 169 F5
Tomhannock Reservoir, zb., Stany Zjedn., 320 C2-3
Tomi-san, g., Japonia, 240b F3
Tomići, Jugosławia, 175 b3
Tomiko, Kanada, 328 B15
Tomilovo, ZSRR, 206 B4
Tomini, Indonezja, 242 D6
Tomini, Teluk—, zat., Indonezja, 242 DE6
Tomiño, Hiszpania, 149 C3
Tomioka, Japonia, 238 C11
Tomioka, Japonia, 237 F7
Tomioka, Japonia, 237 G3
Tomioka, Japonia, 238 B14
Tomioka, Japonia, 240b D1
Tomiuchi, Japonia, 240a E4
T'omkino (Temkino*), ZSRR, 199 F6, 191 B8
Tomkinson Ranges, g., Australia, 369 E5
Tomlishorn, g., Szwajcaria, 158 c1
Tommaso Natale, Włochy, 154 d17
Tømmerup, Dania, 116 D3
Tømmervik, Norwegia, 123 k24
Tommot, ZSRR, 211 E11, 180 D13
Tomnatic, Rumunia, 169 E2
Tomo, Kolumbia, 352 F9
Tomo, Mozambik, 293 E4
Tomo, Nowa Kaledonia, 379 o16
Tomo, Río—, rz., Kolumbia, 352 E8
Tomóchic, Río—, rz., Meksyk, 335 C6
Tomoo, Australia, 370 E9
Tomori, Teluk—, zat., Indonezja, 242 E6
Tomorri, g., Albania, 175 C13
Tomoura, Japonia, 237 F7
Tompa, Węgry, 167 F8
Tompkinsville, Stany Zjedn., 313 G5
Tompo, Indonezja, 242 D6
Tompo, ZSRR, 211 D13
Tompo, rz., ZSRR, 211 D13, 184 C14
Tomptokan, ZSRR, 211 E12
Toms River, Stany Zjedn., 319 C8, 332 B7
Toms River, rz., Stany Zjedn., 319 B8, 332 AB7
Tomsa, Etiopia, 279 F6, 275 G14
Tomsk, miasto, adm., ZSRR, 206 A6, 208 B18, 205 F13, 179 D9
Tomtor, ZSRR, 211 C12
Tomuzlovka, rz., ZSRR, 203 D9
Tonaki-shima, w., Riukiu, 240c F6
Tonalá, Meksyk, 336 i13
Tonalá, Río—, rz., Meksyk, 336 HI12
Tonale, Passo del—, przełęcz, Włochy, 157 D10, 153 B5
Tonalea, Stany Zjedn., 324 H8
Tonami, Japonia, 238 C9
Tonantins, Brazylia, 352 i9, 343 D4
Tonantins, Rio—, rz., Brazylia, 352 i8-9
Tonasket, Stany Zjedn., 323 B4
Tonate, Gujana Francuska, 353 E16
Tonawanda, Stany Zjedn., 328 E16
Tonbridge, Wielka Brytania, 132 f13, 134 B13
Tonchil, Mongolia, 223 B5
Tondang, Tandjung—, przyl., Indonezja, 240d b4
Tønder, miasto, adm., Dania, 101 B7, 121 H6
Tońdi, India, 252 G4
Tondou, Massif de—, g., Republika Środkowoafrykańska, 274 G10
Tondu, Wielka Brytania, 133 A5
Tondžiri, Korea Pd., 235 i3
Tone-gawa, rz., Japonia, 238 D13
Tonegrama, Peru, 351 i4
Tonekollen, g., Norwegia, 123 o33
Tonež, ZSRR, 198 H6
Tong, Wielka Brytania, 131 F4
Tong-he (Morze Japońskie), m., 235 E5-7, 216 i5-7
Tong O, Hongkong, 228 b13
Tongā, Sudan, 275 G12
Tonga, w., polit., 366 E10, 33-34 K36
Tonga, Lac—, jez., Algeria, 154 L3
Tonga, Rów—, podwodn., 366 EF10
Tongaat, Republika Południowej Afryki, 290a C9, 292 H6
Tongaland, reg., Republika Południowej Afryki, 290a B10, 292 H6
Tong'an, Chiny, 228 i9
Tongareva → Penrhyn
Tongariro National Park, rez., Nowa Zelandia, 375 D6
Tongatapu, w., Tonga, 366 F10
Tongbai, Chiny, 227 E6
Tongboshan, g., Chiny, 227 E6
Tongčhang, KRLD, 235 C2
Tongcheng, Chiny, 227 G6
Tongcheng, Chiny, 232 J6, 227 E9
Tongcheng, Chiny, 232 K4, 227 F8
Tongcheng, Chiny, 232 i2
Tongchuan, Chiny, 227 D4, 224 D8
Tongdao, Chiny, 228 H4
Tongde, Chiny, 223 E7
Tongdžisanni, Korea Pd., 235 H3
Tongdžŏm, Korea Pd., 235 F6
Tongdžŏm, KRLD, 235 B5
Tongdžosŏn-man (Zatoka Wschodnio-koreańska), zat., KRLD, 235 D4-5
Tongeren, Belgia, 113 C7
Tonggodori, Korea Pd., 235 H4
Tonggu, Chiny, 228 G7
Tongguan, Chiny, 245 A5
Tonghai, Chiny, 223 G7
Tonghe, Chiny, 215 F5, 224 B12
Tonghua, Chiny, 235 B2, 233 E6, 224 C12
Tonghuihe, kan., Chiny, 234 a2-3
Tonghyngni, KRLD, 235 C6
Tongjiang, Chiny, 215 E7, 224 B13
Tongjing, Chiny, 232 K6
Tongkenhe, rz., Chiny, 233 B7
Tongland, Wielka Brytania, 126 Energetyka
Tongli, Chiny, 232 K8
Tongliang, Chiny, 227 G3
Tongliao, Chiny, 233 D5, 224 C11
Tongling, Chiny, 232 L5, 227 F8, 224 E10
Tonglu, Chiny, 232 M7, 227 G9
Tongmal, Chiny, 254 D14, 223 E6
Tongnan, Chiny, 227 F2
Tongnan, Chiny, 215 D3
Tongne, Korea Pd., 235 H6
Tongning, KRLD, 235 D1
Tongno-gang, rz., KRLD, 235 C3
Tongnogang-ho, jez., KRLD, 235 C2-3
Tongo, Australia, 373 C4
Tongo, Republika Środkowoafrykańska, 287 G19
Tongobory, Republika Malgaska, 292 j16
Tongoy, Chile, 359 C3, 347 E3
Tongoy, Bahía—, zat., Chile, 359 C3, 347 E3
Tongpang, Chiny, 234 f8
Tongpu, Chiny, 223 E6
Tongren, Chiny, 228 H4
Tongsā Dzong, Bhutan, 256 B5, 254 F12
Tongshan, Chiny, 227 G7
Tongshi, Chiny, 231 G5
Tongsin, KRLD, 235 C3
Tongtianhe [Changjiang] (Jangcy), rz., Chiny, 223 E6
Tongue, Wielka Brytania, 127 C7
Tongue of the Ocean, podwodn., 338 AB5
Tongue River, rz., Stany Zjedn., 323 D10, 309 B5
Tongwei, Chiny, 227 D2, 224 D8
Tongxi, Chiny, 232 L8
Tongxi, rz., Chiny, 232 LM7
Tongxiang, Chiny, 232 L8, 227 F10
Tongxin, Chiny, 227 C3, 224 D8
Tongxing, Chiny, 233 B7
Tongxu, Chiny, 232 H2
Tongyanggang, Chiny, 232 i8
Tongyangyunhe, rz., Chiny, 232 J8
Tongzhong, Chiny, 232 J2
Tongzhou, Chiny, 231 C4, 227 B8
Tongzi, Chiny, 228 G3, 224 F8
Tónichi, Meksyk, 335 C5
Tonie, Polska, 91 l25, 94 m16
Tonino-Anivskij poluostrov, płw., ZSRR, 215 E12-13
Tönisberg, NRF, 110 c3
Tonj, Sudan, 274 G11
Tonj (rz., Sudan) → Ibba
Toṅk, India, 253 F4, 249 C5
Tonkawa, Stany Zjedn., 318 G7
Tonkij, mys—, przyl., ZSRR, 188 B27
Tonkije Koški, kosa—, mierz., ZSRR, 188 B21
Tonkin → Bắc Bộ
Tonkino, ZSRR, 200 D18
Tonkińska, Zatoka → Bắc Bộ, Vinh—; Beibuwan
Tonlé Kong, rz., Kambodża, 245 EF8
Tonnay-Charente, Francja, 137 G6
Tonndorf, NRF, 109 D8
Tonneins, Francja, 137 H7
Tonnerre, Francja, 137 E10
Tonneville, Francja, 140 f6
Tönning, NRF, 109 A3, 101 C7, 81 B8
Tōno, Japonia, 240a H3
Tonoda, Japonia, 238 D8
Tonopah, Stany Zjedn., 330 C7, 324 G5, 309 D3
Tonoro, Río—, rz., Wenezuela, 352 C11
Tonoshō, Japonia, 237 E7
Tonosí, Panama, 351 D2
Tonota, Botswana, 293 H2
Tonquish Creek, rz., Stany Zjedn., 322 i8
Tons, rz., India, 255 A3
Tons, rz., India, 255 G6, 253 G7, 249 C6
Tons, rz., India, 255 G8, 253 F8
Tønsberg, Norwegia, 121 C8, 118 G19
Tonstad, Norwegia, 121 D4
Tontal, Sierra del—, g., Argentyna, 359 CD4
Tonus [Delilyas], Turcja, 203 i2
Tonya, Turcja, 203 H5, 265 B8
Toobeah, Australia, 373 B7, 370 E9
Toodyay, Australia, 372 c3
Tooele, Stany Zjedn., 312 Przemysł ciężki I
Tooligie, Australia, 369 F7
Toompine, Australia, 373 A5
Toora, Australia, 373 G6, 370 G9
Tootsi, ZSRR, 197 D6
Toowoomba, Australia, 373 A8, 370 E10
Topalu, Rumunia, 170 H17
Topanga Beach, Stany Zjedn., 326 C1
Topara, Río—, rz., Peru, 357 E3-4
Töpchin, NRD, 102 G17
Topčicha, ZSRR, 206 E4, 208 D17, 205 G12
Topčiderska reka, rz., Jugosławia, 163 b20
TopčiderskO brdo, wzg., Jugosławia, 163 b20
Topczewo, Polska, 86 F19
Topeka, Stany Zjedn., 317 F8, 309 D7
Topieliska, bag., Polska, 92 r19
Topinabee, Stany Zjedn., 328 C10
Topke Gola, Nepal, 256 B2
Topki, ZSRR, 206 B6, 208 C18, 205 F13
Topko, gora—, g., ZSRR, 212 E13, 184 D14
Topla, Jugosławia, 175 b2
Topl'a, rz., Czechosłowacja, 98 F21
T'oplaja Gora (Teplaja Gora*), ZSRR, 201 D9, 188 G26
Topleț, Rumunia, 169 H5
Toplica, reg., Jugosławia, 163 F10
Toplica, rz., Jugosławia, 163 F10
Toplița, Rumunia, 170 D11
Töplitsch, Austria, 162a i16
T'oploje, ZSRR, 199 H9
T'oploje, ZSRR, 199 H10
T'oplovka (Teplovka*), ZSRR, 192 D16, 209 d11
T'oplovo (Teplevo*), ZSRR, 200 F14
T'oplyj (Teplyj*), ZSRR, 194 C5
T'oplyj (Teplyj*) Stan, ZSRR, 200 H22
Tōpo, Ilha do—, w., Portugalia, Azory, 70 n31
Topo, Quebrada—, rz., Wenezuela, 353 d22
Topocalma, Punta—, przyl., Chile, 359 E2, 347 E3
Topografov, pik—, g., ZSRR, 213 C5
Topola, Jugosławia, 169 i2, 163 E9
Topoľčany, Czechosłowacja, 98 F14
Topoľčianky, Czechosłowacja, 98 G14
Topolinyj, ZSRR, 211 D13
Topolje, Jugosławia, 167 G6
Topolnica, rz., Bułgaria, 173 E5
Topoľniky, Czechosłowacja, 98 H13
Topolnița, rz., Rumunia, 170 a24
Topoľnoje, ZSRR, 208 E18
Topolobampo, Meksyk, 335 E5
Topolobampo, Bahía de—, zat., Meksyk, 335 E5
Topolog, Rumunia, 170 H17
Topologul, rz., Rumunia, 169 H9
Topolovac, Jugosławia, 167 F2
Topoloveni, Rumunia, 169 H11
Topolovgrad, Bułgaria, 173 E9
Topolovica, rz., Bułgaria, 173 AB2
Topoľovka, Czechosłowacja, 98 F21
Topoľovka (Topolevka*), ZSRR, 194 b13
Topolovo, Bułgaria, 173 F7
Topolski zaljev, zat., Jugosławia, 175 b2
Toponár, Węgry, 167 F4
Toporec, Czechosłowacja, 94 p21
Toporkova, ZSRR, 201 D11
Toporok, ZSRR, 199 C5
Toporok, rz., ZSRR, 213 B5
Toporów, Polska, 85 G4, 82 D15
Toporu, Rumunia, 170 i12
Toporzyk, Polska, 85 D6
Topozero, jez., ZSRR, 187 D12
Topoziero → Topozero
Topółka, Polska, 85 F11
Toppenish, Stany Zjedn., 323 C3
Topraisar, Rumunia, 170 i17
Toprakkale, Turcja, 265 D7
Topsfield, Stany Zjedn., 313 C14
Topsfield, Stany Zjedn., 320 C8
Topsham, Wielka Brytania, 133 C6
Topton, Stany Zjedn., 319 AB5, 332 A6
Toptuška, ZSRR, 206 D7
Topusko, Jugosławia, 163 D4
Tōq Sharq, ZRA, 278 F5
Toqra, Libia, 274 B10, 142 H17
Toquepala (Tequepala*), Peru, 358 G6, 343 G3
Toquima Range, g., Stany Zjedn., 330 BC7-8, 323 G5
Tor, Hiszpania, 138 j25
Tor Bay, zat., Wielka Brytania, 133 D5-6
Tor di Quinto, Włochy, 156 b2
Tor Ghar, g., Pakistan, 262 F14
Tor-Inis, w., Irlandia, 127 F3-4
Tor Khām, Afganistan, 262 D15
Tor Marancia, Włochy, 156 b3
Tor Ness, przyl., Wielka Brytania, Orkady, 127 e19
Tor Pignattara, Włochy, 156 b3
Tor Sapienza, Włochy, 156 b3
Tora-Chem, ZSRR, 213 C4, 211 F5, 180 D10
Tora, Nahr—, rz., Syria, 258 b14
Toragaj, gora—, g., ZSRR, 204 H15
Toral, Hiszpania, 149 B6
Toranou, Wybrzeże Kości Słoniowej, 285 E7
Torata, Peru, 358 G6, 343 G3
Torbalı, Turcja, 176 E20, 265 C2
Torbat, ued, Algeria, 282 D8
Torbat-e Ḥeydārīyeh, Iran, 261 D9
Torbat-e Jām, Iran, 262 D10
Torbejevo, ZSRR, 200 G15
Torbino, ZSRR, 199 C4
Torca, Włochy, 156 i15
Torch Lake, jez., Stany Zjedn., 328 D9
Torchany, ZSRR, 200 F18
Torčin, ZSRR, 195 C3
Torcy, Francja, 140 b4
Torda, Jugosławia, 169 F1
Tordesillas, Hiszpania, 149 C6
Tordillo, Laguna del—, jez., Argentyna, 363 F2
Tore, Monte—, g., Włochy, 156 l15
Töreboda, Szwecja, 121 D12
Toreby, Dania, 102 B13
Torej, ZSRR, 213 D8, 211 F6
Torell Land, reg., Svalbard, 70 c7
Torellbreen (Lodowiec Torella), lod., Svalbard, 70 c6
Torelló, Hiszpania, 150 B14
Torenberg, wzg., Holandia, 114 D7
Torgalyg, ZSRR, 213 D2
Torgåsmon, Szwecja, 121 B11
Torgau, NRD, 102 H16, 82 E13
Torgelow, NRD, 102 D18, 82 C14
Torgun, rz., ZSRR, 202 D7
Torhamn, Szwecja, 122 F13
Torhamns udde, przyl., Szwecja, 122 F13
Torhout, Belgia, 113 B3
Tori, Etiopia, 279 G1
Torī, India, 254 H9
Tori-shima, w., Japonia, 216 L5
Tori-shima, w., Japonia, Wyspy Riukiu, 240c F6-7
Toride, Japonia, 238 D13
Torigni-sur-Vire, Francja, 134 F11, 137 C6
Torin, Meksyk, 335 D4
Toriñana, Cabo—, przyl., Hiszpania, 149 A2
Torino (Turyn), miasto, adm., Włochy, 156, 157 F5, 153 C2, 142 B10
Toritama, Brazylia, 361 B8
Toritu, Kenia, 294 c2
Torkovići, ZSRR, 197 D12, 187 G12
Tormac, Rumunia, 169 F3
Tormes, rz., Hiszpania, 149 C5, 141 D3-4
Tornado Mountain, g., Kanada, 323 B6
Tornakains, ZSRR, 193 n13
Tornau, NRD, 102 F13
Tornau, NRD, 102 H15
Tornavacas, Puerto de—, przełęcz, Hiszpania, 149 D6
Torne älv, rz., Szwecja, 187 C7-8
Torneå → Tornio
Tornesch, NRF, 109 D6, 101 D9
Torneträsk, jez., Szwecja, 118 B23
Torngat Mountains, g., Kanada, 300 G13
Tornio [Torneå], Finlandia, 187 D9
Torniojoki, rz., Finlandia/Szwecja, 187 CD8-9
Torno, Włochy, 158 h10
Tornow, NRD, 102 E16
Tornquist, Argentyna, 363 H1, 360 H1, 348 F5
Törnskogen, Szwecja, 123 g15
Torny-le-Grand, Szwajcaria, 160 c19
Tornyospálca, Węgry, 98 G22, 167 B13
Toro, Hiszpania, 149 C6, 141 D4
Tōro, Japonia, 240a D6
Toro, Nigeria, 287 D15
Toro, Cerro del—, g., Argentyna/Chile, 359 B4, 347 D4
Toro Doum, źr., Czad, 287 A19
Toro, El—, Wenezuela, 352 C12
Toro Peak, g., Stany Zjedn., 330 H8
Toro Point, przyl., Strefa Kanału Panamskiego, 340 b13
Toro, Punta—, przyl., Chile, 359 D3
Torodi, Niger, 286 C11, 273 F6
Torodi, reg., Górna Wolta, 286 C11
Torodo, Mali, 285 B6, 273 F4
Törökbálint, Węgry, 98 i15, 167 D6
Torokina, Wyspy Salomona, 380 q21
Törökszentmiklós, Węgry, 167 D9
Torom, ZSRR, 215 A8
Torom, rz., ZSRR, 215 A8
Torónē, ruiny, Grecja, 176 C16
Toronto, Kanada, 328 E15, 313 D8, 300 J10
Toronto, Stany Zjedn., 328 H14
Toronto, Lago—, jez., Meksyk, 335 D7
Toropa, rz., ZSRR, 198 C10
Toropalca, Boliwia, 358 i9
Toropec, ZSRR, 198 C10, 187 H12
Tororo, Uganda, 291 B6
Toros dağları (Taurus), g., Turcja, 257 B2-4
Torošino, ZSRR, 197 E10
Torotoro, Boliwia, 358 H9
Torp, Szwecja, 123 m28
Torpa, Norwegia, 121 A8
Torpen, Dania, 116 B3
Torphichen, Wielka Brytania, 132 b6
Torpoint, Wielka Brytania, 133 D4
Torquato Severo, Brazylia, 360 D5, 347 E7
Torquay, Wielka Brytania, 133 D6, 128 K8
Torralba de Calatrava, Hiszpania, 149 E8
Torrance, Kanada, 328 D15
Torrance, Stany Zjedn., 326 E2-3
Torrance, Wielka Brytania, 132 b4
Torrão, Portugalia, 149 F3
Torre, Hiszpania, 145 a4
Torre Annunziata, Włochy, 156 k15, 154 H9
Torre Archirafi, Włochy, 145 m14
Torre de Juan Abad, Hiszpania, 149 F8
Torre del Campo, Hiszpania, 149 G8
Torre del Greco, Włochy, 156 k15
Tôrre de Moncorvo, Portugalia, 149 C4
Torre de Passeri, Włochy, 153 F8
Torre di Campi, Włochy, 162b h6
Torre di Faro, Włochy, 145 j16
Torre di Mondello, Włochy, 154 d17
Torre Fumo, Punta di—, przyl., Włochy, 156 k13
Torre Gaia, Włochy, 156 b3
Torre Gaveta, Włochy, 156 k13
Torre Guadelmesi, Hiszpania, 145 a3
Torre Lupara, Włochy, 156 b3
Torre-Pacheco, Hiszpania, 150 G11
Torre Pellice, Włochy, 153 D2
Torre Vecchia, Włochy, 156 b2
Torreblanca, Hiszpania, 150 D12
Torrecerredo, g., Hiszpania, 149 A7
Torrecilla, g., Hiszpania, 149 H6-7
Torrecilla en Cameros, Hiszpania, 149 B9
Torredonjimeno, Hiszpania, 149 G8
Torregrotta, Włochy, 145 k15
Torrejón de Ardoz, Hiszpania, 149 D8
Torrejón el Rubio, Hiszpania, 149 E5
Torrejoncillo, Hiszpania, 149 E5
Torrelaguna, Hiszpania, 149 D8
Torrelavega, Hiszpania, 149 A7, 141 C4
Torrelodones, Hiszpania, 149 D8
Torremaggiore, Włochy, 153 G10
Torren, Austria, 162a b4
Torrenova, Włochy, 156 b3
Torrens, Lake—, jez., Australia, 370 F7
Torrente, Hiszpania, 150 E11
Torrenueva, Hiszpania, 148 Górnictwo
Torreón, Meksyk, 336 E8
Torreorgaz, Hiszpania, 149 E5
Torreperogil, Hiszpania, 149 F8
Tôrres, Brazylia, 362 L2, 347 D8
Torres, Meksyk, 335 C4
Torres Island, w., Powiernicze Wyspy Pacyfiku, Wyspy Truk, 379 f3
Torres, Las—, Hiszpania, 148 Górnictwo
Tôrres Novas, Portugalia, 149 E3, 141 E2
Tôrres, Ponta dos—, przyl., Brazylia, 362 L2
Torres Strait (Cieśnina Torresa), cieśn., Australia, 370 A8, 365 D6
Tôrres Vedras, Portugalia, 149 E2
Torresa, Cieśnina → Torres Strait
Torresa, Wyspy—, w., Nowe Hebrydy, 365 E8
Torrevieja, Hiszpania, 150 G11
Torrevieja, Salinas de—, soln., Hiszpania, 150 G11
Torricella-Taverne, Szwajcaria, 158 g9
Torridge, rz., Wielka Brytania, 133 C4, 128 K7
Torridon, Wielka Brytania, 127 D6
Torrig, Dania, 102 B12
Torrijos, Hiszpania, 149 E7
Torrington, Stany Zjedn., 320 E3, 329 G21
Torrington, Stany Zjedn., 317 D3
Torrinha, Brazylia, 362 i2
Torrita, Passo di—, przełęcz, Włochy, 153 F8
Torrite, Włochy, 152 Energetyka
Torroja, Hiszpania, 150 C12
Torrok, Kamerun, 287 D18
Torrowangee, Australia, 373 C3, 370 F8
Torrox, Hiszpania, 149 H8
Torryburn, Wielka Brytania, 132 a6
Torsā, rz., India, 256 C4, 254 F11
Torsås, Szwecja, 122 F14
Torsby, Szwecja, 121 B11, 118 F20
Torshälla, Szwecja, 122 C14
Torsiac, Francja, 138 h23
Torslanda, Szwecja, 123 m26
Torslunde, Dania, 116 D1
Torsnes, Norwegia, 121 B4
Torsö, w., Szwecja, 121 D11
Torsvik, Norwegia, 123 b1
Torsvik, Szwecja, 123 g16
Tortebesse, Francja, 138 g21
Tørtel, Węgry, 167 D8
Torteval, Wielka Brytania, Wyspy Normandzkie, 133 F7
Tortkuduk, ZSRR, 208 E13
Tortkuduk-Nurasy, gora—, wzg., ZSRR, 210 D4
Torto, Río—, rz., Brazylia, 362 a12
Tortola, w., Brytyjskie Wyspy Dziewicze, 340 D9
Tórtolas, Cerro de las—, g., Chile, 359 B4
Tortoli, Włochy, Sardynia, 154 i4
Tortona, Włochy, 157 G7, 153 D3
Tortorici, Włochy, 154 J9
Tortosa, Hiszpania, 150 D12, 141 D7
Tortosa, Cabo—, przyl., Hiszpania, 150 D12
Tortue, Ile de la— (Tortuga), w., Haiti, 340 C7
Tortuga, Isla—, w., Ekwador, Galapagos, 358 c12
Tortuga, Isla—, w., Meksyk, 335 D4
Tortuga, Isla La—, w., Wenezuela, 352 B9-10
Tortugas, Argentyna, 363 B2
Tortugas, Arroyo de las—, rz., Argentyna, 363 BC2
Tortuguilla, Isla—, w., Kolumbia, 351 C4
Tortum [Nihah], Turcja, 203 H7, 266 B9
Tortum, rz., Turcja, 203 H7
Torūd, Iran, 261 D7
Torugart, pereval—, przełęcz, ZSRR/Chiny, 210 E8
Toruń, Polska, 91, 85 E11, 82 C18
Törva, ZSRR, 197 D7
Torvaj, Węgry, 168 g10
Torysa, rz., Czechosłowacja, 98 F20
Torysky, Czechosłowacja, 98 E19
Toržkovskaja gorada, wzg., ZSRR, 199 DE6
Toržok, ZSRR, 199 D6, 187 H14
Torzym, Polska, 85 G4
Tosa, Japonia, 237 F6
T'oša (Tešo*), ZSRR, 200 F14
T'oša (Tešo*), rz., ZSRR, 200 F14, 192 B12
Tosa, Cima—, g., Włochy, 157 D11
Tosa-wan, zat., Japonia, 237 F6, 216 L7
Tosamaganga, Tanzania, 293 A6
Tosashimizu, Japonia, 237 G5, 216 L7
Tošc, g., Jugosławia, 162b j16
Toscana (Toskania), adm., reg., Włochy, 153 E5-7, 142 C12
Toscano, Arcipelago— (Wyspy Toskańskie), arch., Włochy, 153 EF4-5, 142 C11-12
Toscas, Las—, Argentyna, 360 C3
Toscas, Las—, Urugwaj, 360 E5
Toscolano Maderno, Włochy, 157 E11
Tošemka, ZSRR, 201 B9
Tōshi-jima, w., Japonia, 238 E9-10
Toshibetsu-gawa, rz., Japonia, 240a DE5
Toshibetsu-gawa, rz., Japonia, 240a E1-2
Toshima, Japonia, 238 E12
Toshima-ku, Japonia, 240b B2
Toskania → Toscana
Toskańskie, Wyspy → Toscano, Arcipelago—
Tosna, rz., ZSRR, 197 C12
Tošna, rz., ZSRR, 199 B11
Tosno, ZSRR, 197 C12, 187 G12
Tosoncengel, Mongolia, 213 E5, 223 B6
Tosoncengel, Mongolia, 213 E6
T'osovo (Tesovo*), ZSRR, 199 F6
T'osovo-Netyl'skij (Tesovo-Netyl'skij*), ZSRR, 199 C3, 187 G12
T'osovskij (Tesovskij*), ZSRR, 199 C2
Töss, rz., Szwajcaria, 157 A7
Tossa, Cabo—, przyl., Hiszpania, 150 C14
Tösse, Szwecja, 121 D10
Tossens, NRF, 109 b14
Tost, Mongolia, 223 C7
Tostado, Argentyna, 360 C2, 347 D5
Tōstamaa, ZSRR, 197 D5
Tostedt, NRF, 101 E9
Tostón, Punta del—, przyl., Hiszpania, Wyspy Kanaryjskie, 70 u40
Tostu, ZSRR, 206 d17, 210 E6
Tosu, Japonia, 237 F3, 216 L6
Tosya, Turcja, 265 B6, 143 D24
Tószeg, Węgry, 167 D9
Toszek, Polska, 89 E9
Tota, Laguna de—, jez., Kolumbia, 351 E6
Totak, jez., Norwegia, 121 C5
Totana, Hiszpania, 150 G10
Totanqueras, Kolumbia, 351 F6
Totban, ZSRR, 202 G10
Toten, reg., Norwegia, 121 B8
Toteng, Botswana, 292 G4
Têtes, Francja, 134 E15
Totes Gebirge, g., Austria, 162a b7, 97 H5
Totias, Somalia, 279 i6
Tótkomlós, Węgry, 167 F10
Totland, Wielka Brytania, 132 h18
Totley, Wielka Brytania, 131 C7
Tot'ma, ZSRR, 200 B14, 188 G18, 179 D5
Totnes, Wielka Brytania, 133 D5, 128 K8
Totness, Surinam, 353 E14
Tôlo, Angola, 291 D2
Totonicápan, Gwatemala, 339 E3
Totora, Boliwia, 358 G9, 343 G4
Totoral, Chile, 359 A3
Totoral, Urugwaj, 363 B7, 360 E4
Totoralejos, Argentyna, 359 B6
Totoralillo, Chile, 359 B3
Totoras, Argentyna, 363 B2, 360 E2
Totowa, Stany Zjedn., 321 B2
Totoya, w., Fidżi, 379 r20
Totsuka-ku, Japonia, 240b D1
Totten, Lodowiec—, lod., Antarktyda, 66 I8
Tottenbukta, stacja badawcza, Antarktyda, 66 30
Tottenham, Australia, 373 D6, 370 F9
Tottenham, Kanada, 328 D15
Tottenham, Wielka Brytania, 132 d11, 134 A12
Tottenville, Stany Zjedn., 321 D2
Totton, Wielka Brytania, 132 g19
Tottori, miasto, adm., Japonia, 237 D7, 216 K8
Totumo, El—, Wenezuela, 351 B6
Tótvázsony, Węgry, 168 f9
Touamotou, Archipel des— (Tuamotu), arch., Polinezja Francuska, 366 E13-14
Touat, reg., Algeria, 281 G7-8, 273 C5-6
Touba, Senegal, 285 B3
Touba, Wybrzeże Kości Słoniowej, 285 E7
Toubakoula, Senegal, 285 C2
Toubqāl, Djbel—, g., Maroko, 281 E4
Toucy, Francja, 137 E10
Toudao-jiang, rz., Chiny, 235 AB4
Toudaogou, Chiny, 235 A6
Toudaogoumen, Chiny, 235 B3, 233 E7
Toudaoyingzi, Chiny, 233 D2
Toufflers, Francja, 140 j13
Toufourine (Toufourīn*), źr., Mali, 281 H5
Tougan, Górna Wolta, 286 C9
Tougezhuang, Chiny, 234 b3
Touggourt, Algeria, 282 D11, 141 H10, 274 B7
Toughaten, Erg—, pust., Algeria, 282 H9
Tougouri, Górna Wolta, 286 C10
Tougouya, Górna Wolta, 286 C9
Touguan, Chiny, 234 d4
Tougué, miasto, adm., Gwinea, 285 D5
Touïel, Ouëd—, ued, Algeria, 282 E10
Touil, Ouëd—, rz., Algeria, 282 C9, 141 G8
Touila, źr., Mauretania, 281 H4, 273 C4
Touille, Francja, 137 i7
Toukki, Algeria, 281 F8
Toukmatin, Algeria, 282 H11, 274 D7
Toukola [Majstad], Finlandia, 123 q35
Toukoto, Mali, 285 C6, 273 F4
Toul, Francja, 113 G8, 138 D12, 77 G10
Toulépleu, Wybrzeże Kości Słoniowej, 285 F6
Toulnustouc (Toulmustouc*) River, rz., Kanada, 300 HI12
Toulon (Tulon), Francja, 144, 138 i12, 141 C9
Toulon, Stany Zjedn., 327 G5
Touloubre, rz., Francja, 144 a2
Toulouse (Tuluza), Francja, 137 i8, 141 C7
Toumania, Gwinea, 285 D5
Toumodi, Wybrzeże Kości Słoniowej, 286 F8
Tounan, Chiny, Tajwan, 228 J10
Tounassin, Ḥammāda—, pust., Algeria, 281 F4-5, 273 C4-5
Toûnfit, Maroko, 281 D5
Toungo, Nigeria, 287 E17
Toungoo → Taungngu
Toûnis (Tunis), miasto, adm., Tunezja, 275, 154 L5, 282 B13, 142 F12
Toûnis, Buḥayrat—, jez., Tunezja, 275 f22-23
Toûnis, Khalīdj— (Zatoka Tunetańska, Tuniska), zat., Tunezja, 275 f23, 154 K5, 282 B13, 142 F12
Tougiao, Chiny, 234 i11
Touques, rz., Francja, 134 F13, 137 C7
Touquet-Paris-Plage, Le—, Francja, 134 C16, 137 B8
Tour, Aiguille du—, g., Szwajcaria/Francja, 160 g20
Tour d'Ai, g., Szwajcaria, 160 e20
Tour-de-Peilz, La—, Szwajcaria, 160 e19, 157 D3
Tour-de-Salvagny, La—, Francja, 138 d18
Tour-de-Trême, La—, Szwajcaria, 160 d20
Tour-du-Pin, La—, Francja, 138 G12
Tour Sallière, g., Szwajcaria, 160 f19
Touraine, reg., Francja, 137 E7-8
Tourakom, Laos, 245 C6
Tourane → Đà Nẵng
Tourassin, Mauretania, 281 H2, 273 D3
Tourba, Czad, 287 C18
Tourcoing, Francja, 140 i12-13, 113 C3, 137 B10
Tourlaville, Francja, 140 f7
Tourmignies, Francja, 140 j12
Tournai, Belgia, 113 C3
Tournan-en-Brie, Francja, 140 c5, 134 G18, 137 D9
Tournavista, Peru, 357 C4, 343 E3
Tournes, Francja, 113 E6
Tournette, La—, g., Francja, 160 g17
Tournon, Francja, 138 G11
Tournus, Francja, 138 F11
Tourny, Francja, 134 F16
Touros, Brazylia, 344 E10
Touroua, Kamerun, 287 E17
Tourouvre, Francja, 134 G14
Tourrette-Levens, Francja, 144 h15
Tourrette-sur-Loup, Francja, 144 i14
Tours, Francja, 137 E7

Trento (Trydent), miasto, adm., Włochy, 157 D12, 153 B6, 142 A12
Trenton, Kanada, 306 Przemysł ciężki
Trenton, Kanada, 328 D17, 313 C9, 300 J10
Trenton, Stany Zjedn., 319 B7, 332 A7, 313 E10, 310 C12
Trenton, Stany Zjedn., 328 F11, 313 D6
Trenton, Stany Zjedn., 317 E9
Trenton, Stany Zjedn., 318 H11
Trenton, Stany Zjedn., 332 F4
Trenzanesio, Włochy, 156 e6
Tréon, Francja, 134 G15
Trepassey, Kanada, 300 i15
Trepča, Jugosławia, 163 G9
Tréport, Le—, Francja, 134 D15, 137 B8
Treptow, NRD, 100 b4-5
Tres Arboles, Urugwaj, 363 B7, 360 E4
Tres Arroyos, Argentyna, 363 H3, 360 H2, 348 F5
Tres Bocas, Argentyna, 363 B4
Três Casas, Brazylia, 343 E5
Três Corações, Brazylia, 364 E3, 362 H4, 347 C8
Tres Cruces, Cerro—, g., Chile/Argentyna, 358 L7
Três de Maio, Brazylia, 360 B5
Tres Esquinas, Kolumbia, 351 G5
Tres Esquinas, Urugwaj, 347 a12
Tres Forcas, Cap → Thīēthа Madārī, Ra's—
Três Lagoas, Brazylia, 347 C7
Tres Lagos, Argentyna, 348 H3
Três Marias, Brazylia, 364 B3
Tres Marías, Islas—, w., Meksyk, 335 G6
Três Marias, Represa—, zb., Brazylia, 364 B3-4, 361 G4
Tres Matas, Wenezuela, 352 C10
Tres Montes, Península—, płw., Chile, 348 H2
Tres Morros, Argentyna, 358 J9
Três Passos, Brazylia, 360 B6, 347 D7
Tres Picos, Argentyna, 363 H1, 360 H1
Tres Picos, Cerro—, g., Argentyna, 363 H2, 360 H2, 348 F5
Tres Picos, Cerro—, g., Meksyk, 336 i13
Tres Pinos, Stany Zjedn., 330 E3
Três Pontas, Brazylia, 364 E3, 362 H4, 347 C8
Tres Pozos, Argentyna, 360 C1
Tres Puentes, Chile, 359 A3, 347 D3
Tres Puntas, Cabo—, przyl., Argentyna, 348 H4
Tres Puntas, Cabo de—, przyl., Gwatemala, 336 J15
Três Rios, Brazylia, 364 F5, 362 i5, 347 C9
Três Rios, Serra dos—, g., Brazylia, 362 d14
Três Unidos, Brazylia, 357 B7
Tres Vírgenes, Las—, g., Meksyk, 335 D3
Tres Zapotes, ruiny, Meksyk, 336 H12
Tresa, rz., Włochy/Szwajcaria, 158 h9
Treščanski zaljev (Zatoka Triesteńska), zat., 168 n14
Trescott, Wielka Brytania, 131 F5
Treseburg, NRD, 100 g14
Treska, rz., Jugosławia, 163 H10
Treskino, ZSRR, 202 A5
Tressancourt, Francja, 140 b1
Tressin, Francja, 140 j13
Třešť, Czechosłowacja, 97 E8
Trestieni, Rumunia, 170 G12
Trestno, Polska, 91 s22
Tretij Internacional, ZSRR, 202 D8
Tretja-Rota, ZSRR, 194 D3
Tretjakovo, ZSRR, Wyspy Kurylskie, 240a D7
Treuchtlingen, NRF, 108 F11, 81 H10
Treuen, NRD, 99 b2, 108 B14
Treuenbrietzen, NRD, 102 G15, 82 D12
Treungen, Norwegia, 121 C6
Treuter Mountains, g., Kanada, 299 C9
Trevallyn, Australia, 371 Przemysł i energetyka
Trevelin, Argentyna, 348 G3
Tréveray, Francja, 113 G7
Trévières, Francja, 134 F11
Treviglio, Włochy, 157 E9, 153 C4
Trévillers, Francja, 160 a19
Trevinca, Peña—, g., Hiszpania, 149 B5
Treviso, miasto, adm., Włochy, 153 C7, 142 B13
Trevorton, Stany Zjedn., 331 a6
Trevose Head, przyl., Wielka Brytania, 133 C2
Trévoux, Francja, 138 G11
Trewir → Trier
Trexlertown, Stany Zjedn., 319 A5
Treysa, NRF, 107 B8, 81 F9
Trezzano sul Naviglio, Włochy, 156 e4
Trezzo sull' Adda, Włochy, 157 E9
Trębaczów, Polska, 89 C7
Trępnowy, Polska, 93 d5
Trgoviški Timok, rz., Jugosławia, 173 BC1
Trhová Kamenice, Czechosłowacja, 97 D9
Trhové Sviny, Czechosłowacja, 97 F7
Trhovište, Czechosłowacja, 98 F21
Tría Nēsiá, w., Grecja, Sporady, 176 G19
Triabunna, Australia, 373 i6, 370 H9
Trial Bay, zat., Australia, 369 B7
Trial Bay, zat., Australia, 373 C9
Trialeti, ZSRR, 204 G10, 192 i13
Trialetskij chrebet, g., ZSRR, 203 G9-10, 192 i12-13
Triangle, Stany Zjedn., 319 E2
Triangul'atorov, pik—, g., ZSRR, 213 C4
Triángulo Oeste, w., Meksyk, 336 G13
Triánta, Grecja, 176 G21
Tříbeč, g., Czechosłowacja, 98 FG14
Tribehou, Francja, 133 F10
Triberg, NRF, 107 G6, 81 H8
Tribes Hill, Stany Zjedn., 320 C1
Tribsees, NRD, 102 C15, 82 B12
Tribulaun, g., Austria/Włochy, 162a j13
Tricase, Włochy, 154 i13
Trichaly, ZSRR, 196 F10
Trichinopoly → Tiruchchirāppalli
Trichōnís, Límnē—, jez., Grecja, 175 E14
Trichur, India, 252 F3, 249 F5
Tricot, Francja, 134 E18
Trida, Australia, 373 D5, 370 F9
Triduby, ZSRR, 195 E9
Trie-Château, Francja, 134 F16
Trieb, rz., NRD, 99 b1
Triebel, NRD, 99 c1
Trieben, Austria, 97 i6
Triebes, NRD, 99 b1, 108 B14
Triel-sur-Seine, Francja, 140 b1
Triengen, Szwajcaria, 158 b1, 157 B6
Trier (Trewir), NRF, 107 D3, 81 G6
Trieste (Triest), miasto, adm., Włochy, 168 n15, 153 C8, 142 B13
Trieste, Golfo di— (Zatoka Triesteńska), zat., 168 n14, 153 C8
Triesteńska, Zatoka → Treščanski zaljev; Trieste, Golfo di—
Triesting, rz., Austria, 97 GH10
Trieux, rz., Francja, 133 G6, 137 D3
Trigal, Boliwia, 358 H9, 347 B5
Trigales, Los—, Urugwaj, 363 D7
Triginta, Włochy, 156 e5
Triglav, g., Jugosławia, 162b j16, 163 C2
Trigno, rz., Włochy, 153 G9
Trigo, El—, Argentyna, 363 E4, 360 F3
Trigueros, Hiszpania, 149 G5
Trijebovo, Jugosławia, 162b c8
Trikala, miasto, adm., Grecja, 175 D14, 142 E17
Trikandiyur, India, 252 F2
Trikérata Óros, g., Grecja, 175 f6
Trikōmon, Cypr, 265 a18, 265 E5
Trikora, Gunung—, g., Indonezja, 242 E9
Trilby, Stany Zjedn., 328 G11
Trilesy, ZSRR, 195 D8
Trilj, Jugosławia, 162b d7, 163 F5
Trillerberg, wzg., NRF, 101 F5
Trilport, Francja, 134 G18
Trim → Áth Truim
Triman, Pakistan, 262 G14, 249 C3
Trimbach, Szwajcaria, 157 B5
Trimouille, La—, Francja, 137 F8
Trimstein, Szwajcaria, 158 f7
Trincheras, Las—, Wenezuela, 352 D10
Trindade, Brazylia, 361 F2, 344 G8
Trindade, w., Brazylia, 346 EF10, 349 F10
Třinec, Czechosłowacja, 98 D15
Tring, Wielka Brytania, 132 c9, 134 A11
Tring-Jonction, Kanada, 329 B24, 313 B12
Trinidad, Boliwia, 357 F9, 343 F5
Trinidad, Ekwador, 351 J3
Trinidad, Kolumbia, 351 E7
Trinidad, Kuba, 338 C4, 339 C6
Trinidad, Stany Zjedn., 317 G3, 309 D6
Trinidad, Stany Zjedn., 323 F1
Trinidad, Urugwaj, 363 C7, 360 E4
Trinidad (Trynidad), w., Trynidad i Tobago, 352 B12
Trinidad Bay, zat., Panama, 340 b13
Trinidad, Cerro—, g., Panama, 340 c13
Trinidad, Isla—, w., Argentyna, 363 i1-2, 360 H1, 348 F5
Trinidad, La—, Wenezuela, 352 D8
Trinidad, Río—, rz., Panama, 340 C12-13
Trinitapoli, Włochy, 153 G11
Trinité-de-Réville, La—, Francja, 134 G14
Trinité, La—, Francja, 140 g8
Trinité, La—, Martynika, 70 ab47
Trinité-Porhoët, La—, Francja, 133 H7
Trinité-Victor, La—, Francja, 144 d5
Trinity, Stany Zjedn., 318 J8
Trinity, Wielka Brytania, Wyspy Normandzkie, 133 F8
Trinity Bay, zat., Kanada, 300 i15
Trinity Islands, w., Stany Zjedn., 303 G10
Trinity Opening, cieśn., Australia, 370 C9
Trinity Range, g., Stany Zjedn., 330 A6, 323 F4
Trinity River, rz., Stany Zjedn., 318 J8, 309 E7
Trinity River, rz., Stany Zjedn., 323 F2
Trinkitat, Sudan, 275 E13
Trinntorp, Szwecja, 123 h18
Trino, Włochy, 157 F6, 153 C3
Trins, Austria, 162a i13
Triolet, Aiguille de—, g., Francja/Włochy, 160 g20
Trionto, Capo—, przyl., Włochy, 154 i11
Tripi, Włochy, 145 k14
Tripoli, Stany Zjedn., 327 C5
Tripoli, Stany Zjedn., 327 F2
Tripoli (Liban) → Tarābulus
Trípolis, miasto, adm., Grecja, 175 F15, 142 F18
Tripolje, ZSRR, 195 C9
Trippitello, Włochy, 156 k13
Trippstein, sk., NRD, 100 j18
Triptis, NRD, 108 B13
Tripul, Meksyk, 335 E4
Tripunittura, India, 252 G3
Tripurā, adm., India, 256 F6, 254 H12
Trisanna, rz., Austria, 157 B10, 159 C7
Trischen, w., NRF, 109 B2, 101 C7
Trischman Knob, g., Stany Zjedn., 333 i4
Trishūlī, rz., Nepal, 254 EF9
Tristan da Cunha, Wyspy—, w., Święta Helena, 272 J3, 65 40°S 20°W, 33 M16
Tristao, Iles—, w., Gwinea, 285 D3
Tristão, Ponta do—, przyl., Portugalia, Madera, 70 ae48
Triste, Golfo—, zat., Wenezuela, 352 B8-9
Trittau, NRF, 101 D10
Triumph, Stany Zjedn., 331 g11
Triunfo, Brazylia, 361 A7
Triunfo, El—, Argentyna, 363 E2
Triunvirato, Argentyna, 363 D2
Triveńdrum, India, 252 G3, 249 G5
Trivenigańj, India, 256 C1
Trivento, Włochy, 153 G9
Triwenī Ghāt, Nepal, 255 E8
Trjavna, Bułgaria, 173 D7
Trkmanka, rz., Czechosłowacja, 98 F11
Trmice, Czechosłowacja, 96 Energetyka
Trnava, Czechosłowacja, 98 G13
Trnava, rz., Czechosłowacja, 97 E7
Trnávka, Czechosłowacja, 98 h35
Trnčina, Jugosławia, 162b f9
Trnová, Czechosłowacja, 99 g12
Trnovec nad Váhom, Czechosłowacja, 98 G13
Trnovo, Jugosławia, 162b c8
Trnovo, Jugosławia, 162b j15
Trnovo, Jugosławia, 168 n17
Trnovski Gozd, g., Jugosławia, 163 CD2-3
Troarn, Francja, 134 F12, 137 C6
Trobriand Islands (Wyspy Trobrianda), w., Papua, 379 i26, 370 A10, 365 D7
Trocchia, Włochy, 156 j15
Trochtelfingen, NRF, 107 G8
Trockenmatt, Szwajcaria, 158 c1
Trödje, Szwecja, 122 B15
Trofaiach, Austria, 162a i10, 97 i8, 160 C11
Trofarello, Włochy, 156 i11, 157 G5
Trofimovka, ZSRR, 208 D14
Trofimovsk, ZSRR, 211 B11
Trogen, Szwajcaria, 157 B8
Trogir, Jugosławia, 162b d6, 163 F5
Troglav, g., Jugosławia, 162b d7, 163 F5
Troia, Włochy, 153 G10
Troía (Ilion, Troja), ruiny, Turcja, 176 D19, 265 C2, 143 E20
Troica, ZSRR, 199 G12
Troica, ZSRR, 200 B23
Troice-Lykovo, ZSRR, 193 b1
Troick, ZSRR, 201 H11, 207 C6, 205 G8, 179 D6
Troick, ZSRR, 200 G15
Troickaja, ZSRR, 203 C4
Troickij, ZSRR, 199 F9
Troickij, ZSRR, 202 C4
Troickij, ZSRR, 207 B7
Troickij, ZSRR, 207 E3
Troickij (Troickij°), ZSRR, 208 D14
Troickij Sungur, ZSRR, 200 H19
Troickij Zavod, ZSRR, 213 C7
Troickije Rosl'ai, ZSRR, 199 H13
Troicko-Pečorsk, ZSRR, 188 E25, 205 E7
Troickoje, ZSRR, 202 G5, 192 F13
Troickoje, ZSRR, 195 F9
Troickoje, ZSRR, 195 G9
Troickoje, ZSRR, 196 D17, 191 E10
Troickoje, ZSRR, 200 H20
Troickoje, ZSRR, 201 C8
Troickoje, ZSRR, 201 i2
Troickoje, ZSRR, 202 B2
Troickoje, ZSRR, 206 A7
Troickoje, ZSRR, 206 E5, 208 D18, 205 G12
Troickoje, ZSRR, 207 D4
Troickoje, ZSRR, 215 D9, 212 G13
Troina, Włochy, 154 K9
Troinex, Szwajcaria, 160 f16
Trois-Bassins, Reunion, 292 g12
Trois-Fontaines, Francja, 107 F4
Trois-Iles, Martynika, 70 ab46
Trois-Rivières, Gwadelupa, 70 m27
Trois-Rivières, Kanada, 329 B22, 313 B11, 300 i11
Troisdorf, NRF, 110 e5, 107 B4
Troissereux, Francja, 134 F17
Troistorrents, Szwajcaria, 160 f19
Troisvierges, Luksemburg, 113 D8
Troizēn, Grecja, 176 F16
Troja, Czechosłowacja, 98 d28
Troja, rz., Polska, 89 E7-8
Troja (ruiny, Turcja) → Troía
Trojan, Bułgaria, 173 D6
Trojanov, ZSRR, 195 C7
Trojanova Tabla, Jugosławia, 170 a23
Trojanovka, ZSRR, 195 B4
Trojanovo, Bułgaria, 173 E8
Trojanski prohod, przeł., Bułgaria, 173 D6
Trojany, Polska, 94 e8
Trojekurovo, ZSRR, 199 H11
Trojekurovo, ZSRR, 199 i10
Troješčina, ZSRR, 193 h10
Trojkrsti, Jugosławia, 163 H10
Trojnoj, ostrov—, w., ZSRR, 205 B12-13
Troki → Trakai
Trokoviči, ZSRR, 195 C7
Trolla, źr., Czad, 287 B18
Trölladyngja, g., Islandia, 124 D9
Tröllakirkja, g., Islandia, 124 C6
Trollbukt, Norwegia, 123 k25
Trolldalen, Szwecja, 123 g16
Trollesminde, Dania, 116 B1
Trollfjell, g., Norwegia, 123 e8
Trollhättan, Szwecja, 121 D10, 118 G20
Trollvatn, jez., Norwegia, 123 d7-8
Tromba, Brazylia, 361 D2
Tromba Grande, Cabo—, przyl., Brazylia, 361 E7
Trombay, g., India, 254 a17
Trombay, płw., India, 254 a17
Trombetas, Rio—, rz., Brazylia, 353 H14, 344 CD6
Trombudo Central, Brazylia, 362 K2
Tromelin, w., Francja, Ocean Indyjski, 222 K16, 377 J12
Tromello, Włochy, 157 F7
Tromen, Cerro del—, g., Argentyna, 359 F3
Tromjegan, rz., ZSRR, 205 E10
Tromper Wiek, zat., NRD, 102 B16-17
Trompsburg, Republika Południowej Afryki, 290a D6
Troms, adm., reg., Norwegia, 187 B6-7
Tromsø, Norwegia, 118 B23
Trona, Stany Zjedn., 330 F7, 324 i5
Tronador, Cerro—, g., Chile/Argentyna, 359 H3, 348 G3
Trøndelag, reg., Norwegia, 118 DE18-20
Trondheim, Norwegia, 118 E19
Trondheimsfjord, fiord, Norwegia, 118 E19
Tronto, rz., Włochy, 153 F8
Tronville-en-Barrois, Francja, 113 G7
Tronzano Vercellese, Włochy, 157 F6
Tróodos, g., Cypr, 265 b17-18, 265 E5, 143 G23
Troon, Wielka Brytania, 127 F7
Troparevo, ZSRR, 193 c2
Tropea, Włochy, 154 J10
Tropeiros, Serra dos—, g., Brazylia, 361 E4
Tropic, Stany Zjedn., 324 H7
Tropica, Surinam, 352 E14
Tropical Bend, Stany Zjedn., 331 g11
Tropie, Polska, 90 F13
Tropiszów, Polska, 91 f27
Tropoja, Albania, 175 A13
Troppberg, g., Austria, 97 G10
Troptun, ZSRR, 215 B12
Trørød, Dania, 116 B3
Tros, Polska, 93 i19
Trosa, Szwecja, 122 D15
Trøsemarkja, Norwegia, 123 d10
Troškovo, ZSRR, 200 D18
Troškūnai, ZSRR, 197 G6
Trosky, g., Czechosłowacja, 97 B8
Trosna, ZSRR, 199 i7
Trossingen, NRF, 107 G7
Trostʼanec, ZSRR, 196 C13, 191 D8
Trostʼanec, ZSRR, 195 E8, 191 E5
Tröstau, NRF, 108 C13
Trostberg, NRF, 108 G15, 82 H12
Troszyn, Polska, 93 h16
Trotebec, rz., Francja, 140 f7
Trotușul, rz., Rumunia, 170 E14, 164 C15
Troubky, Czechosłowacja, 98 E12
Troublesome Lake, jez., Stany Zjedn., 321 B5
Troubsko, Czechosłowacja, 97 i31
Trourit, reg., Algeria, 280 F1
Trout Creek, Kanada, 328 C15
Trout Creek, Stany Zjedn., 323 C6
Trout Creek, Stany Zjedn., 327 B5
Trout Creek, rz., Stany Zjedn., 333 e5
Trout Lake, Kanada, 300 H8
Trout Lake, Stany Zjedn., 328 B9
Trout Lake, jez., Kanada, 300 H7
Trout Lake, jez., Kanada, 304 F16
Trout Peak, g., Stany Zjedn., 323 D9
Trout River, rz., Kanada, 304 F16
Trout Run, Stany Zjedn., 328 G17
Troutdale, Stany Zjedn., 312 Przemysł ciężki I
Trouville, Francja, 134 F13, 137 C7
Trouville, Punta—, przyl., Urugwaj, 347 b12
Trowbridge, Wielka Brytania, 133 B8, 128 J9
Trowutta, Australia, 373 H5
Troxelville, Stany Zjedn., 331 a4
Troy, Stany Zjedn., 320 C2, 329 F21, 313 D11, 310 C12
Troy, Stany Zjedn., 314 J5, 310 E9
Troy, Stany Zjedn., 317 F10
Troy, Stany Zjedn., 320 C5, 329 F22
Troy, Stany Zjedn., 323 B6
Troy, Stany Zjedn., 328 F11
Troy, Stany Zjedn., 328 H10, 313 F5
Troy, Stany Zjedn., 329 G18
Troy, Stany Zjedn., 332 F2
Troya, Río la—, rz., Argentyna, 359 AB4-5
Troya, Río la—, rz., Argentyna, 359 B4
Troyes, Francja, 113 H5, 137 D11
Trozadero, Peru, 351 i4
Trójca, Polska, 99 i16
Trójmorski Wierch, g., Polska/Czechosłowacja, 92 s20
Trpanj, Jugosławia, 162b e8, 163 F6
Trstená, Czechosłowacja, 94 p18, 98 E17
Trstenik, Jugosławia, 162b f8, 163 G6
Trstenik, Jugosławia, 163 F10
Trstenik, w., Jugosławia, 162b b3
Trsteno, Jugosławia, 162b f9
Trstice, Czechosłowacja, 98 G13
Truando, Río—, rz., Kolumbia, 351 D4
Trubačevo, ZSRR, 206 A5
Trubanicha, ZSRR, 201 B7
Trubar, Jugosławia, 162b c6
Trubčevsk, ZSRR, 199 i5, 191 C7
Trubetčino, ZSRR, 199 i11
Trubež, rz., ZSRR, 195 C10
Trubia, Hiszpania, 148 Przemysł
Truchanov, ostrov—, w., ZSRR, 193 i9-10
Truchas, Hiszpania, 149 B5
Truchtlaching, NRF, 162a a1
Truckee, Stany Zjedn., 330 B4, 323 G3
Truckee River, rz., Stany Zjedn., 330 B5
Trud, Bułgaria, 173 E6
Trud, ZSRR, 199 D5
Trudarmejsk, ZSRR, 206 C7, 208 C19
Trudering, NRF, 107 b22
Trudfront, ZSRR, 204 C13, 192 G14
Trudovec, Bułgaria, 173 D4
Truer Range (Treuer Range°), g., Australia, 369 D6
Trufanogorskaja, ZSRR, 188 D19
Truite, Lac-à-la—, jez., Kanada, 328 A16
Trujillo, Hiszpania, 149 E6, 141 E4
Trujillo, Honduras, 336 J17, 339 E4
Trujillo, Kolumbia, 351 E4
Trujillo, Peru, 357 C2, 343 E2
Trujillo, Wenezuela, 351 C7
Truk, Powiernicze Wyspy Pacyfiku, Wyspy Truk, 379 f4
Truk Islands (Wyspy Truk), w., Powiernicze Wyspy Pacyfiku, 379 f4, 365 C7
Trumansburg, Stany Zjedn., 329 F18
Trumbull, Stany Zjedn., 320 F3
Trumieje, Polska, 86 D12
Trun, Francja, 134 G13
Trun, Szwajcaria, 157 C7
Trundle, Australia, 373 D6
Trung Bộ (Annam), reg., Demokratyczna Republika Wietnamu/Wietnam Pd., 245 CF7-9
Trung Phần, Cao Nguyên— (Wyżyna Centralna), wyż., Wietnam Pd., 245 FG8-9
Trunovskoje, ZSRR, 203 C8
Truntaiševo, ZSRR, 201 H4
Trupermoor, NRF, 109 F3
Truppekogel, g., Austria/Jugosławia, 162a i16
Truro, Kanada, 300 i13
Truro, Stany Zjedn., 320 E10, 329 G24
Truro, Wielka Brytania, 133 D2, 128 K6
Truşeşti, Rumunia, 170 B15
Trusetal, NRD, 107 B10
Truskavec, ZSRR, 195 D2
Truskaw, Polska, 91 b1, 94 e6
Truskolasy, Polska, 89 D9
Truslejka, ZSRR, 200 H18
Truslove, Australia, 372 d5
Trusovo, ZSRR, 188 D22
Truth or Consequences, Stany Zjedn., 324 J10
Trutnov, Czechosłowacja, 97 B9
Truyère, rz., Francja, 77 i9
Trybsz, Polska, 94 p20
Trydent → Trento
Trydent-Górna Adyga → Trentino-Alto Adige
Tryggevælde Å, rz., Dania, 116 E1
Trygort, Polska, 93 k19
Trynek, Polska, 89 d24
Trynidad → Trinidad
Trynidad i Tobago, państwo, 352 B12-13, 33-34 Hi11-13
Tryńcza, Polska, 90 E17
Tryon, Stany Zjedn., 314 H6
Tryphena, Nowa Zelandia, 375 C6
Trypolis → Tarābulus
Trypolitania, adm., 270 Afryka — mapa polityczna, Rozwój kolonializmu
Trypolitania (reg., Libia) → Tarābulus
Trysilelv, rz., Norwegia, 118 F19-20
Tryškiai, ZSRR, 197 F4
Trzciana, Polska, 90 E15
Trzcianka, Polska, 85 E6, 82 C16
Trzcianka, Polska, 86 F17
Trzcianka, Polska, 92 i11
Trzcianne, Polska, 86 E19
Trzciel, Polska, 85 G5, 82 D15
Trzcin, Równina → Thap Mươi, Đồng—
Trzciniec, Polska, 91 k11
Trzcinka, Polska, 94 e8
Trzciński, Polska, 93 d4
Trzcińsko Zdrój, Polska, 85 F3, 82 D14
Trzebcz, Polska, 85 E10
Trzebiałów, Polska, 85 C4, 82 B15
Trzebicz, Polska, 85 F5
Trzebiechów, Polska, 85 G5
Trzebiel, Polska, 89 B1
Trzebielino, Polska, 85 C8
Trzebień, Polska, 89 C3
Trzebieszowice, Polska, 92 r21
Trzebieszów, Polska, 90 B17
Trzebież, Polska, 93 i16, 85 D3, 82 C14
Trzebinia, Polska, 90 E10
Trzebiszewo, Polska, 94 b2
Trzebnica, Polska, 89 C6, 82 E17
Trzebnicki, Wał—, wzg., Polska, 89 BC1-8, 82 E14-18
Trzebnickie, Wzgórza—, wzg., Polska, 89 C5-6
Trzebownisko, Polska, 92 x28
Trzech Pagód, Przełęcz → Phra Chedi Sam Ong
Iii katarakta → Shellāl eth-thālith, Esh—
Trzemeszno, Polska, 85 F9, 82 D17
Trzemeszno Lubuskie, Polska, 94 c2, 85 G4
Trzemeśnia, Polska, 94 n17, 90 F12
Trzemżal, Polska, 85 F9
Trzepowo, Polska, 93 d3
Trzeszczyn, Polska, 92 a2, 93 i16
Trześcianka, Polska, 86 F20
Trześniów, Polska, 91 n17
Trześniówek, Polska, 94 c2
Trześniówka, rz., Polska, 90 E15
Trześń, Polska, 90 D15
Trzęsacz, Polska, 85 C3
Tržič, Jugosławia, 163 C3
Trzy Korony, g., Polska, 94 p21
Tsaka La, przeł., India, 253 C6
Tsál Dág, Óros—, g., Grecja, 176 B17
Tsala Apopka Lake, jez., Stany Zjedn., 314 K6-7
Tsálntiág, Óros—, g., Grecja, 173 G6
Tsaparang, Chiny, 255 A4
Tsaratanana, Republika Malgaska, 292 i17
Tsaratanana, Massif du—, g., Republika Malgaska, 292 h17
Tsau, Botswana, 292 G4
Tsavo, Kenia, 291 C7
Tsavo National Park, rez., Kenia, 291 C7
Tschaukaib, Afryka Południowo-Zachodnia, 290a B1
Tschernitz, NRD, 102 H19
Tschiernock, g., Austria, 162a k15
Tsə'elim, Izrael, 146 i5
Tsəfīad, Izrael, 146 i6, 265 F6
Tsəfīāyīm, Izrael, 146 j5
Tseghede, reg., Etiopia, 279 D3
Tsellari, rz., Etiopia, 279 D4, 275 F13
Tsellemt, reg., Etiopia, 279 D4
Tsəmāh, Izrael, 146 i7
Tseng Lan Shu, Hongkong, 228 a14
Tserūfā, Izrael, 146 i5
Tses, Afryka Południowo-Zachodnia, 292 H3
Tsessebe, Botswana, 293 H2
Tsévie, Togo, 286 F11
Tshabong, Botswana, 290a B5, 292 H4
Tshala, Kongo (Kinshasa), 288 Gospodarka
Tshane, Botswana, 292 G4
Tshela, Kongo (Kinshasa), 291 D2
Tshikapa, Kongo (Kinshasa), 291 D4
Tshilongo, Kongo (Kinshasa), 293 C1
Tshinsenda, Kongo (Kinshasa), 293 D2
Tshofa, Kongo (Kinshasa), 291 D5
Tshongola, Kongo (Kinshasa), 293 D3
Tshopo, rz., Kongo (Kinshasa), 291 B5
Tshuapa, rz., Kongo (Kinshasa), 291 C4
Tsiatajavona, g., Republika Malgaska, 292 i17
Tsigara, źr., Botswana, 293 H1
Tsígla Óros, g., Grecja, 176 B17
Tsihombe, Republika Malgaska, 292 k17
Tsim Tsa Tsui → Kowloon Point
Tsineng, Republika Południowej Afryki, 290a B5
Tsing Chau (w., Hongkong) → Green Island; Pillar Island
Tsing Island [Chung Hue], w., Hongkong, 228 a13
Tsipi, Botswana, 293 H2
Tsiqlag', Izrael, 146 i5
Tsiroanomandidy, Republika Malgaska, 292 i17
Tsis, w., Powiernicze Wyspy Pacyfiku, Wyspy Truk, 379 f4
Tsitondroina, Republika Malgaska, 292 j17
Tsitsa, rz., Republika Południowej Afryki, 290a D8
Tsitsikamaberge, g., Republika Południowej Afryki, 290a EF5-6
Tsolo, Republika Południowej Afryki, 290a D8
Tsomo, rz., Republika Południowej Afryki, 290a D7
Tsopán Dág, g., Grecja, 176 C18
Tsu, Japonia, 238 E9, 216 K9
Tsu, Japonia, 240b E3
Tsubame, Japonia, 238 B11
Tsubata, Japonia, 238 C9
Tsubetsu, Japonia, 240a D6
Tsuboi, Japonia, 240b B4
Tsuchiura, Japonia, 238 C13, 216 J11
Tsuchizakiminato, Japonia, 240a H2
Tsuda, Japonia, 237 E7
Tsugao, Japonia, 237 G4
Tsugaru-hantō, płw., Japonia, 240a FG2
Tsugaru-kaikyō, cieśn., Japonia, 240a F2-3, 216 H11
Tsugawa, Japonia, 238 B12
Tsuiheji, Japonia, 240b D4
Tsukahara, Japonia, 240b E3
Tsukahara, Japonia, 240b F3
Tsukidate, Japonia, 240a i3
Tsukizaki, Japonia, 240b E4
Tsukui, Japonia, 240b E2
Tsukumi, Japonia, 237 F4
Tsukushi-sammyaku, g., Japonia, 237 F2-3, 216 L5-6
Tsumago, Japonia, 238 D10
Tsumagoi, Japonia, 238 C11
Tsumeb, Afryka Południowo-Zachodnia, 292 F3
Tsumispark, Afryka Południowo-Zachodnia, 292 G3
Tsumori-yama, g., Japonia, 240b F3
Tsunō, Japonia, 237 G4, 216 L6
Tsuno-shima, w., Japonia, 237 E3
Tšupc → Straupitz
Tsuru, Japonia, 238 D11
Tsuruga, Japonia, 238 D9, 216 K9
Tsuruga-wan, zat., Japonia, 238 D8-9
Tsurugamine, Japonia, 240b D1
Tsurugasone, Japonia, 240b B3
Tsurugi, Japonia, 238 C9
Tsurugi-saki, przyl., Japonia, 240b F2
Tsurugi-san, g., Japonia, 237 F7, 216 L8
Tsurukawa, Japonia, 237 F4, 216 L6
Tsurumi-gawa, rz., Japonia, 240b C1
Tsurumi-ku, Japonia, 240b C2
Tsurumi-zaki, przyl., Japonia, 237 G5
Tsuruoka, Japonia, 240a i1, 216 i10
Tsurusaki, Japonia, 237 F4, 216 L6
Tsushima, Japonia, 238 D9, 216 K9
Tsushima (Cuszima), w., Japonia, 237 E2, 216 K5
Tsushima-kaikyō (Cieśnina Cuszimska), cieśn., 237 EF2, 216 KL5-6
Tsutsu, Japonia, 237 E2, 216 K5
Tsutsumori, Japonia, 240b E4
Tsuwano, Japonia, 237 E4, 216 K6
Tsuya, Japonia, 240a i3
Tsuyama, Japonia, 237 D6, 216 K7
Tsuyazaki, Japonia, 237 F3
Tswane, Botswana, 292 G4
Tu Bông, Wietnam Pd., 245 F9
Tua, Kongo (Kinshasa), 291 C3
Tua, rz., Portugalia, 149 C4
Tuai, Nowa Zelandia, 375 D7
Tuaim [Tuam], Irlandia, 128 H3
Tuakau, Nowa Zelandia, 375 C6
Tual, Indonezja, 242 F8
Tual, Tandjung—, przyl., Indonezja, 240d m15
Tuam → Tuaim
Tuamotu, arch., Polinezja Francuska, 366 E13-14 → Touamotou, Archipel des—
Tuân Giao, Demokratyczna Republika Wietnamu, 245 B6
Tuanan, Indonezja, 241 E4
Tuanbei, Chiny, 232 L3
Tuanteng, Chiny, 232 L2, 227 F7
Tuangku, Pulau—, w., Indonezja, 246 K3, 241 D1
Tuanhe, rz., Chiny, 227 E5
Tuanlin, Chiny, 231 C7
Tuanshaqundao, rafa, Chiny, Nanshaqundao, 241 C4
Tuao, Filipiny, 242 A6
Tuapse, ZSRR, 194 C2, 203 D5, 191 G10, 179 E4
Tuapse, rz., ZSRR, 194 C2
Tuas, Singapur, 240d a1
Tuasivi, Samoa Zachodnie, 380 e5
Tuasivi, Cape—, przyl., Samoa Zachodnie, 380 e5
Tuathail, Carn—, g., Irlandia, 128 i2
Tuauru, rz., Polinezja Francuska, Tahiti, 380 i25
T'ub-Karagan, mys—, przyl., ZSRR, 204 D16, 192 G16
T'ub-Karagan, poluostrov—, płw., ZSRR, 204 D16, 192 G16
Tuba, rz., ZSRR, 213 C1
T'ub'ak-Čekurča, ZSRR, 200 E21
Tubal, Wādī at—, ued, Irak, 266 F9
Tuban, Indonezja, 240d n19, 241 F4
Tubarão, Brazylia, 362 L2, 347 D8
Tūbās, Jordania, 146 j6
Tubau, Malezja, 241 D4
Tubaya, Jabal aṭ—, g., Jordania, 265 H7
Tubbataha Reefs, rafy, Filipiny, 242 C5
Tubbergen, Holandia, 114 D9
Tubbs Island, w., Stany Zjedn., 325 A3
Tübingen, NRF, 107 F8, 81 H9
Tubinskij, ZSRR, 201 J8, 207 D5
Tubinskij, ZSRR, 207 D5
Tubize, Belgia, 113 C5
Tubkal → Toubqāl, Djbel—
Tubod, Filipiny, 242 C6
Tubruq (Tobruk), Libia, 274 B10, 143 H18
Tubuai, w., Polinezja Francuska, 366 F13
Tubuai, Wyspy—, arch., Polinezja Francuska, 366 F12-13
T'ubuk, ZSRR, 201 F10, 188 H27
Tubutubu Island, w., Filipiny, 240d j12
Tuby, ZSRR, 194 C3
Tucacas, Wenezuela, 352 B8
Tucandera, Brazylia, 352 H11
Tucano, Brazylia, 361 C7, 344 F10
Tucapel, Punta—, przyl., Chile, 359 F2
Tučapy, Czechosłowacja, 97 E7
Tucavaca, Boliwia, 347 B6
Tucheim, NRD, 102 G14
Tuchengzi, Chiny, 231 B1
Tuchi'a, ZSRR, 90 H18
Tuchlovice, Czechosłowacja, 97 C5
Tuchola, Polska, 85 D9, 82 C17
Tuchoʼka, ZSRR, 90 H18
Tucholskie, Bory—, rośl., Polska, 85 D9-10
Tuchoměřice, Czechosłowacja, 98 d27
Tuchomie, Polska, 85 C8
Tuchomskie, Jezioro—, jez., Polska, 93 c3
Tuchořice, Czechosłowacja, 99 c7
Tuchów, Polska, 90 F14, 82 G21
T'uchtet, ZSRR, 206 A10, 208 B20, 205 F14
Tuckahoe, Stany Zjedn., 319 D7, 332 B7
Tuckahoe, Stany Zjedn., 320 G5
Tuckahoe, Stany Zjedn., 321 B5
Tuckahoe Creek, rz., Stany Zjedn., 319 E5
Tuckahoe River, rz., Stany Zjedn., 319 D7
Tuckanarra, Australia, 369 E3
Tuckernuck Island, w., Stany Zjedn., 320 F10
Tucker's Town, Bermudy, 70 i26
Tuckerton, Stany Zjedn., 319 C8, 332 B7
Tučkovo, ZSRR, 199 F8
Tucson, Stany Zjedn., 324 J8, 309 E4
Tucuco, Río—, rz., Wenezuela, 351 C6
Tucumán → San Miguel de Tucumán
Tucumcari, Stany Zjedn., 318 H4, 309 D6
Tucuns, Brazylia, 362 B4
Tucunuco, Argentyna, 359 C4
Tucuparé, Brazylia, 344 E6
Tucupido, Wenezuela, 352 C10
Tucupita, Wenezuela, 352 C11
Tucuruí, Brazylia, 353 i18, 344 D8
Tuczępy, Polska, 90 D13
Tuczna, Polska, 90 B18
Tuczno, Polska, 85 E6, 82 C16
Tudela,

Tupik, ZSRR, 199 F5, 191 B7
Tupik, ZSRR, 213 B15, 211 F9
Tupinambarama, Ilha—, w., Brazylia, 352 i13, 343 D6
Tupiraçaba, Brazylia, 361 E2
Tupirama, Brazylia, 361 B2, 344 E8
Tupiza, Boliwia, 358 i9, 347 C4
Tupižnica, reg., Jugosławia, 169 J5
Tuplice, Polska, 89 B1
Tupman, Stany Zjedn., 330 F5
Tupper Lake, Stany Zjedn., 329 D20, 313 C10
Tupungato, Argentyna, 359 D4
Tupungato, Cerro—, g., Chile, 359 D4, 347 E4
Tuqiao, Chiny, 232 K5
Tuquan, Chiny, 233 C4, 224 B11
Tuque, La—, Kanada, 313 B11, 300 i11
Túquerres, Kolumbia, 351 G4
Tur, Polska, 85 E9
Túr, rz., Węgry, 167 B14, 169 A6
Ṭūr, Eṭ—, Jordania, 146 p13
Ṭūr, Eṭ—, ZRA, 278 D6, 265 H5, 274 C12
Tur, Jebel et → Hazeltīm, Har—
Turā, India, 256 D5, 254 G12
Tura, Tanzania, 291 D6
Tura, Węgry, 98 H17, 167 C8
Ṭura, ZRA, 275 i25
Tura, ZSRR, 211 D6, 180 C11
Tura, rz., ZSRR, 205 F8-9, 183 D7
Tura, Gebel eṭ—, wzg., ZRA, 275 hi25
Turāba, Arabia Saudyjska, 257 E5
Turaba, Arabia Saudyjska, 266 H10
Turāg, rz., Pakistan, 256 F5
Turagua, Cerro—, g., Wenezuela, 352 D10
Turagua, Serranía—, g., Wenezuela, 352 D10
Tūrān, Iran, 261 D8
Turan, ZSRR, 213 C2, 180 D10
Turan, ZSRR, 213 D6
Turana, chrebet—, g., ZSRR, 215 BC6-7
Turangi, Nowa Zelandia, 375 D6
Turano, rz., Włochy, 153 F7-8
Turanskaja nizmennost' (Nizina Turańska), niz., ZSRR, 207 GJ5-7
Tuřany, Czechosłowacja, 97 g32
Turany, Czechosłowacja, 98 E16
Turany nad Ondavou, Czechosłowacja, 98 E21
Turańska, Nizina—, niz., ZSRR, 219 EF16-17 → Turanskaja nizmennost'
T'uratam, ZSRR, 207 H7, 209 e13
Turawa, Polska, 89 D8, 82 F18
Turawskie, Jezioro—, jez., Polska, 89 D8, 82 F18
Turayf, Arabia Saudyjska, 265 G8, 257 C4
Turayyūr, India, 252 F4
Turba, Jemen, 279 D6, 257 G5
Turbaco, Kolumbia, 351 B5
Turbacz, g., Polska, 94 o20, 90 F12
Turbat, Pakistan, 262 i11
Turbenthal, Szwajcaria, 158 a4, 157 B7
Turbeville, Stany Zjedn., 332 E2
Turbeville, Stany Zjedn., 332 H1
Turbi, źr., Kenia, 279 i4
Turbia, Polska, 90 D15
Turbid Lake, jez., Stany Zjedn., 333 e6-7
Turbie, La—, Francja, 144 d6
Turbine, Kanada, 328 B13, 313 B7
Turbio, El—, Argentyna, 348 i3
Turbio, Río—, rz., Meksyk, 336 G8-9
Turbo, Kolumbia, 351 C4
Turbov, ZSRR, 195 D7, 191 E5
Turburea, Rumunia, 169 H8
Turček, Czechosłowacja, 98 F15
Turčianske Teplice, Czechosłowacja, 98 F15
Turcja, państwo, 265 C3-9, 143 E21-24, 33-34 F20-22
Turco, Boliwia, 358 H7, 347 B4
Turcoaia, Rumunia, 170 G17
Turda, Rumunia, 169 D8, 142 A18
Turda, źr., Sudan, 274 F11
Turdej, ZSRR, 199 H9
Turdera, Argentyna, 348 h17
Tureberg, Szwecja, 123 g15
Turéia, w., Polinezja Francuska, 366 F14
Turek, Polska, 85 G11, 82 D18
Tureni, Rumunia, 169 D8
Turew, Polska, 85 G7
Turfan → Tulufan
Turfańska, Kotlina → Tulufanpendi
Turgaj, ZSRR, 207 E12, 209 d15
Turgaj, ZSRR, 207 F7, 209 e13, 179 E7
Turgaj, rz., ZSRR, 207 F7, 209 e13, 183 DE7
Turgajska, Brama → Turgajskaja ložbina
Turgajska, Płyta → Turgajskaja Stolovaja strana
Turgajskaja ložbina (Brama Turgajska), fizj., ZSRR, 207 DF7-8, 209 de13
Turgajskaja Stolovaja strana (Płyta Turgajska), wyż., ZSRR, 207 E6-8, 209 d13-14, 183 DE7
Turgenevo, ZSRR, 200 G18
Turgeni-Echni-Ula, g., ZSRR/Mongolia, 205 H13
Turgi, Szwajcaria, 157 B6
Turginovo, ZSRR, 199 E7
Turgojak, ZSRR, 201 G10, 207 C6
Turgoš, ZSRR, 199 B7
Turgowia → Thurgau
Turgutlu [Kasaba], Turcja, 176 E20, 265 C2, 143 E20
Turgwe, rz., Rodezja, 293 H4-5
Turhal, Turcja, 203 H2, 265 B7
Türl, ZSRR, 197 D7, 187 G9
Turia, Rumunia, 170 E13
Turja, rz., Hiszpania, 150 E11, 141 E6
Turia (rz., ZSRR) → Turja
Turiaçu, Baía de—, zat., Brazylia, 344 D8-9
Turiaçu, Rio—, rz., Brazylia, 344 D8
Turiančaj, rz., ZSRR, 204 G13
Turiančajskij zapovednik, rez., ZSRR, 204 H13, 192 i14-15
Turlapo, Río—, rz., Boliwia, 357 F7
Turiec, rz., Czechosłowacja, 98 E15
Turiec, rz., Czechosłowacja, 98 FG18
Turiguano, Isla de—, w., Kuba, 338 B4
Turij Rog, ZSRR, 215 F6, 211 G12
Turijsk, ZSRR, 195 B3
Turimetta Head, przyl., Australia, 372 i12
Turin, Kanada, 323 B7
Turin, Stany Zjedn., 327 B7
Turinsk, ZSRR, 188 H28, 205 F8
Turinskaja Sloboda, ZSRR, 207 B8
Turja, rz., ZSRR, 191 D3
Turja Pol'ana, ZSRR, 90 H17
Turjaci, Jugosławia, 162b d7
Turjanremety (Turjanriemiety), ZSRR, 90 H17
Türje, Węgry, 167 E3
Turju-san, g., KRLD, 235 B5
Turka, Polska, 91 n17
Turka, ZSRR, 195 D2, 191 E2
Turka, rz., ZSRR, 213 C10
Turkauliyā, India, 255 F9
Türkenfeld, NRF, 108 G12
Turkestan, ZSRR, 207 i10, 209 i14, 179 E7
Turkestanskij chrebet (Góry Turkiestańskie), g., ZSRR, 210 F4-6, 209 g14-15
Túrkeve, Węgry, 167 D10
Turkey Creek, Australia, 369 C5
Turkey Creek, rz., Kanada, 322 j10
Turkey Ridge, wzg., Stany Zjedn., 331 b4
Turkey River, rz., Stany Zjedn., 327 F3, 317 D10
Türkheim, NRF, 108 G11
Turki, ZSRR, 202 B4, 192 D12
Turkiestańskie, Góry → Turkestanskij chrebet
Turkistān, Band-i—, g., Afganistan, 262 D11-12
Turkmen-Kala, ZSRR, 262 C11, 209 g13
Turkmenskaja SSR (Turkmeńska SRR), adm., ZSRR, 209 i11-13, 179 EF6-7
Turkmenskij zaliv, zat., ZSRR, 261 B6
Turkmeńska SRR → Turkmenskaja SSR
Turkowice, Polska, 90 D19
Turks i Caicos, w., polit., 33-34 G10-11
Turks Island Passage, cieśn., Wyspy Bahama, 340 C8
Turks Islands, w., Turks i Caicos, 340 C8
Turku [Åbo], Finlandia, 197 B4, 187 F8
Turlan, ZSRR, 207 i10
Türler See, jez., Szwajcaria, 158 a3
Turlock, Stany Zjedn., 330 D4, 324 H3
Turmalina, Brazylia, 361 F5
Turmantas, ZSRR, 197 G8
Turna nad Bodvou, Czechosłowacja, 98 F19
Turnagain, Cape—, przyl., Nowa Zelandia, 375 E7
Turnajevo, ZSRR, 206 B5
Turnditch, Wielka Brytania, 131 D7
Turneffe Islands, w., Honduras Brytyjski, 336 i16, 339 D4
Turner, Australia, 370 a13
Turner Ø, w., Grenlandia, 299 E21
Turner Valley, Kanada, 323 A6
Turners Falls, Stany Zjedn., 320 C4, 329 F22
Turnhout, Belgia, 113 B6
Türnich, NRF, 110 e3-4, 107 B3
Turnišče, Jugosławia, 167 E1
Türnitz, Austria, 97 H8, 160 C12
Turnor Lake, jez., Kanada, 304 G19
Turnov, Czechosłowacja, 99 k16, 97 B8
Turnu, Rumunia, 169 E3
Turnu-Măgurele, Rumunia, 169 J10, 143 C19
Turnu Roşu (Przełom Czerwonej Wieży), przeł., Rumunia, 169 F9
Turnu-Severin, Rumunia, 170 a24, 169 H6, 142 B18
Turobaj, ZSRR, 208 F14
Turobin, Polska, 90 D17, 82 F22
Turočak, ZSRR, 206 E8, 208 D19, 205 G13
Turon River, rz., Australia, 373 D7
Turopolje, reg., Jugosławia, 163 D4-5
Turoszów, Polska, 99 j15, 89 D1, 82 F14
Turośl, Polska, 86 E17
Turośl, rz., Polska, 86 E17
Turośnianka, rz., Polska, 86 EF19-20
Turov, ZSRR, 198 G6
Turowo, Polska, 86 D19
Turøy, Norwegia, 123 b1
Turów, Polska, 90 B17
Turów, Polska, 91 b4
Turquino, Pico—, g., Kuba, 338 D5, 340 CD6
Turr, Etiopia, 279 G6
Turramurra, Australia, 372 i11
Turrawan, Australia, 373 C7
Turrell, Stany Zjedn., 318 H10
Turriff, Kanada, 328 D17
Turriff, Wielka Brytania, 127 D9
Turša, ZSRR, 200 E19, 188 H20
Tursāq, Irak, 266 F11
Tursk, Polska, 94 c1
Tursko pole, Bułgaria, 173 F8
Turşun, Turcja, 145 g10
Tursuntskij Tuman, ozero—, jez., ZSRR, 188 F28-29
Turtkul', ZSRR, 209 c6, 209 i13
Turtle Bay, zat., Stany Zjedn., 331 f9
Turtle Islands, w., Sierra Leone, 285 F4
Turtle Lake, Stany Zjedn., 317 B5
Turtle Lake, Stany Zjedn., 327 C2
Turtle Mountains, g., Kanada/Stany Zjedn., 317 A5-6, 309 B6-7
Turtmann, Szwajcaria, 161 Górnictwo
Turton, Wielka Brytania, 131 B4
Turu, rz., ZSRR, 211 D6
Turuchansk, ZSRR, 211 C3, 180 C9
Turul, rz., Rumunia, 169 B6-7
Turun ja Porin lääni, adm., Finlandia, 187 F7-8
Turuna, Rio—, rz., Brazylia, 352 G14
Turuntajevo, ZSRR, 206 A6
Turuntajevo, ZSRR, 213 C9
T'ur'uševo, ZSRR, 201 H4
Turvo, Brazylia, 362 L2
Turvo, Rio—, rz., Brazylia, 344 G7-8
Turvo, Rio—, rz., Brazylia, 360 B6
Turvo, Rio—, rz., Brazylia, 362 H2
Turvo, Rio—, rz., Brazylia, 364 E4
Turyn → Torino
Turyngia → Thüringen
Turyńska, Kotlina → Thüringer Becken
Turza, Polska, 86 E14
Turza, Polska, 89 F8
Turze, Polska, 93 d4
Turzno, Polska, 85 E11
Turzovka, Czechosłowacja, 98 E15
Turzyn, Polska, 92 b2
T'uš, ZSRR, 201 F6
Tusayan, Stany Zjedn., 333 n14
Tusayan Ruin, Stany Zjedn., 333 m15
Tuscaloosa, Stany Zjedn., 314 i4, 310 E9
Tuscania, Włochy, 153 F6
Tuscarora, Stany Zjedn., 323 F5
Tuscarora Creek, rz., Stany Zjedn., 331 bc3
Tuscarora Mountain, g., Stany Zjedn., 332 A4, 313 E9
Tuscola, Stany Zjedn., 327 i6, 317 F11
Tusenøyane, w., Svalbard, 70 c9-10
Tushanzhen, Chiny, 232 H5
Tushar Mount, g., Stany Zjedn., 324 G7
Tüshka, ZRA, 278 H6
Tushkhāli, Pakistan, 256 G4
Tuside → Tousside, Pic—
Tušimice, Czechosłowacja, 99 c6
Tušino, ZSRR, 193 b2
Tuškanbaj, ZSRR, 207 E7
Tuskegee, Stany Zjedn., 314 i5
Tuskor', rz., ZSRR, 196 AB15
Tuşnad-Băi, Rumunia, 170 E12
Tušnica, g., Jugosławia, 162b d8
Tussey Mountain, g., Stany Zjedn., 328 H16-17, 313 EF8-9
Tusseyville, Stany Zjedn., 331 a2
Tüssling, NRF, 108 G15
Tustna, w., Norwegia, 118 E17-18
Tusun, rz., ZSRR, 210 E4
Tuszyn, Polska, 90 B11, 82 E19
Tuszyn, Polska, 92 p20
Tuszyn-Las, Polska, 91 f7
Tutajev, ZSRR, 199 D11, 187 H16
Tutak, Turcja, 203 i8, 266 C10
Tutal'skaja, ZSRR, 206 B6, 208 C18
Tutbury, Wielka Brytania, 131 E7
Tute de l'Ours, g., Francja, 138 j27
Tüteberg, wzg., NRF, 109 A7
Tuticorin → Tuttukudi
Tutira, Nowa Zelandia, 375 D7
Tutóia, Brazylia, 344 D9
Tutoko Peak, g., Nowa Zelandia, 375 G3
Tutončana, rz., ZSRR, 211 C4
Tutova, rz., Rumunia, 170 DE15
Tutow, NRD, 102 D16
Tutrakan, Bułgaria, 173 A10
Tuttle Creek Reservoir, zb., Stany Zjedn., 317 F7
Tuttlingen, NRF, 107 H7, 81 i8
Tuttukudi [Tuticorin], India, 252 G4, 249 G5
Tutuaca, Río—, rz., Meksyk, 335 C5
Tutubu, Tanzania, 291 D6
Ţuţuiatui, g., Rumunia, 170 G17
Tutuila, w., Samoa Amerykańskie, 380 f7, 366 E10
Tutupaca, Volcán—, g., Peru, 358 G6, 343 G3
Tutura, ZSRR, 213 B8
Tutura, rz., ZSRR, 213 B8
Tutzing, NRF, 108 H12
Tützpatz, NRD, 102 D16
Tuul gol (Tola), rz., Mongolia, 224 B8
Tuun-bong, g., KRLD, 235 C4
Tuve, Szwecja, 123 m27
Tuvinskaja ASSR (Tuwińska ASRR), adm., ZSRR, 213 D2-4, 208 E21, 180 D10
Tuvinskaja kotlovina, kotł., ZSRR, 213 D1-3
Tuvutha, w., Fidżi, 379 q20
Ṭuwayq, Jabal—, g., Arabia Saudyjska, 257 DE5-6
Ṭuwaysha, Eṭ—, Sudan, 274 F11
Ṭuwayya, Al—, Arabia Saudyjska, 266 i9
Tuwińska ASRR → Tuvinskaja ASSR
Tuxedo Park, Stany Zjedn., 320 F1
Tuxer Alpen, g., Austria, 162a i14, 157 B13
Tuxford, Kanada, 323 A11
Tuxford, Wielka Brytania, 126 Energetyka
Tuxpan, Meksyk, 335 G7
Tuxpan, Meksyk, 336 G11
Tuxpan, Meksyk, 336 H8
Tuxtepec, Meksyk, 334 Gospodarka
Tuxtla Gutiérrez, Meksyk, 336 i13
Túy, Hiszpania, 149 B3, 141 C2
Tuy An, Wietnam Pd., 245 F9
Tuy Hoa, Wietnam Pd., 245 F9
Tuya River, rz., Kanada, 304 G14
Tuyang, Chiny, Tajwan, 228 i10
Tüyeh, Iran, 261 C6
Tuyên Hoa, Demokratyczna Republika Wietnamu, 245 D8
Tuyên Quang, Demokratyczna Republika Wietnamu, 245 B7
Tuz gölü, jez., Turcja, 145 g10
Tuz gölü, jez., Turcja, 265 C5, 143 E23
Tūz Khurmātū, Irak, 266 E11
Tuža, ZSRR, 200 D19
Tuzantla, Meksyk, 336 H9
T'uzašu, pereval—, przeł., ZSRR, 210 D7
Tuzi, Jugosławia, 162b g12, 163 G8
Tuzkan, ozero—, jez., ZSRR, 210 E4-5
Tuzla, Jugosławia, 163 E7, 142 B16
Tuzla suyu, rz., Turcja, 203 i6, 266 C9
Tuzlov, rz., ZSRR, 196 F18, 191 F10
Tuzlu gölü, jez., Turcja, 145 f10-11
Tuzluca, Turcja, 203 H9, 266 B10
Tuzly, ZSRR, 195 H9
Tvajan, ZSRR, 212 E17
Tvârdica, Bułgaria, 173 D8
Tvardica, ZSRR, 195 G7
Tvârdiški prohod, przeł., Bułgaria, 173 D8
Tvedestrand, Norwegia, 121 D6
Tveitevåg, Norwegia, 123 b2
Tverca, rz., ZSRR, 199 E7, 187 H14
Tveriyā (Tyberiada), Izrael, 146 i7, 265 F6, 143 H24
Tverrfjell, g., Norwegia, 123 e11
Tverskaja, ZSRR, 194 B3
Tverskoje, ZSRR, 194 D3
Tvrdošín, Czechosłowacja, 94 p18, 98 E17
Tvrdošovce, Czechosłowacja, 98 G14
Twain, Stany Zjedn., 330 A3
Twardogóra, Polska, 89 C6, 82 E17
Twatt, Wielka Brytania, Orkady, 127 d19
Twee Rivieren, Republika Południowej Afryki, 290a B4, 292 H4
Tweed, Kanada, 328 D17, 313 C9
Tweed, rz., Wielka Brytania, 127 F9
Tweed Heads, Australia, 373 B9
Tweeling, Republika Południowej Afryki, 290a B8
Twenge, NRF, 110 h10
Twente, reg., Holandia, 114 D9
Twentekanaal, kan., Holandia, 114 D9
Twickenham, Wielka Brytania, 132 e10, 134 B12
Twielenfleth, NRF, 109 D6
Twifu Praso, Ghana, 286 G10
Twilight Cove, zat., Australia, 369 F5
Twillingate, Kanada, 300 i15
Twin Bridges, Stany Zjedn., 323 D7
Twin Falls, Stany Zjedn., 323 E6, 309 C4
Twin Lakes, jez., Stany Zjedn., 333 h9
Twin Lakes, jez., Stany Zjedn., 333 h10
Twin Peaks, g., Stany Zjedn., 323 D6
Twin Peaks, g., Stany Zjedn., 326 B5
Twin Peaks, g., Stany Zjedn., 330 B4
Twin Rocks, sk., Australia, 372 e6
Twin Rocks, sk., Federacja Arabii Południowej, 258 k24
Twinnge, Birma, 245 A3
Twinsburg, Stany Zjedn., 328 G13
Twisk, Holandia, 114 C6
Twiste, rz., NRF, 101 i8
Twisteden, NRF, 110 b1
Twister Falls, wdsp., Stany Zjedn., 333 f4
Twistringen, NRF, 101 F7
Two Bridges, Stany Zjedn., 321 B2
Two Butte Creek, rz., Stany Zjedn., 317 G4
Two Harbors, Stany Zjedn., 327 A3, 317 B10
Two Ocean Plateau, wyż., Stany Zjedn., 333 g7
Two Rivers, Stany Zjedn., 327 D7, 313 C4
Two Taverns, Stany Zjedn., 319 C2
Two Thumb Range, g., Nowa Zelandia, 375 FG4
Twofold Bay, zat., Australia, 373 F7-8, 370 G9-10
Tworki, Polska, 91 b1-2, 94 f6
Tworków, Polska, 89 E8
Tworóg, Polska, 89 D9
Tworyczów, Polska, 90 D17
Tworzyjanów, Polska, 92 p20
Twycross, Wielka Brytania, 131 F7
Twyford, Wielka Brytania, 133 B10
Tyber → Tevere
Tyberiada → Tveriyā
Tybet → Xizang; Xizangzizhiqu
Tychowo, Polska, 85 D6
Tychów, Polska, 90 C14
Tychy, Polska, 89 E9, 82 F18
Tyczyn, Polska, 92 y28, 90 F16, 82 G22
Tye River, Stany Zjedn., 332 D3
Tyellach, ZSRR, 212 D15
Tygart Reservoir, zb., Stany Zjedn., 332 B2
Tygda, ZSRR, 215 B4, 211 F11
Tygda, rz., ZSRR, 215 B4
Tygelsjö, Szwecja, 116 D6
Tygrys → Dicle; Dijla
Tyin, Norwegia, 120 Górnictwo
Tyk, ZSRR, 215 C11
Tyk, zaliv—, zat., ZSRR, 215 C11
Tykadłów, Polska, 89 B8
Tykocin, Polska, 86 E19, 82 C22
Tylawa, Polska, 90 G15
Tyldesley, Wielka Brytania, 131 B4
Tyler, Stany Zjedn., 318 i8, 309 E7
Tylicka, Przełęcz—, przeł., Polska/Czechosłowacja, 90 G14
Tylicz, Polska, 90 G14
Tylmanowa, Polska, 94 o21, 90 G12
Tylovoj, ZSRR, 201 E3
Tyl'skij chrebet, g., ZSRR, 215 A8
Tylża → Sovetsk
Tym, ZSRR, 210 F3
Tym, rz., ZSRR, 205 F12, 183 D9
Tym', rz., ZSRR, 215 C12
Tymbark, Polska, 90 F12
Tymfrēstós, Óros—, g., Grecja, 175 E14
Tymienica, Polska, 90 C15
Tymień, Polska, 93 f11
Tymovskoje, ZSRR, 215 C12, 212 F14
Tympákion, Grecja, Kreta, 176 H17
Týn nad Vltavou, Czechosłowacja, 97 E6
Tynda, rz., ZSRR, 215 B4
Tyndall, Stany Zjedn., 317 D7
Tyndinskij, ZSRR, 211 E10, 180 D13
Tyndrum, Wielka Brytania, 127 E7
Tyne, rz., Wielka Brytania, 132 j22, 127 G10
Týnec nad Labem, Czechosłowacja, 97 C8
Týnec nad Sázavou, Czechosłowacja, 97 D7
Tynemouth, Wielka Brytania, 132 l24, 127 F10
Tyngsboro, Stany Zjedn., 320 C7
Tyniec, Polska, 91 u24, 94 m16, 90 E11
Tyniec Mały, Polska, 91 s21, 92 o21
Tyniec nad Ślęzą, Polska, 92 p21, 89 D5
Týniště nad Orlicí, Czechosłowacja, 97 C10
Tynnered, Szwecja, 123 n27
Tynningö, w., Szwecja, 123 g18
Tyr → Soūr
Tyraspol → Tiraspol'
Tyrawa Wołoska, Polska, 90 F16
Tyrdan, gora—, g., ZSRR, 206 E10
Tyresö, Szwecja, 123 h17
Tyret', ZSRR, 213 C7
Tyrgetuj, ZSRR, 213 D12
Tyrifjord, jez., Norwegia, 121 B7-8, 118 F18-19
Tyringe, Szwecja, 121 F11
Tyristrand, Norwegia, 121 B8
Tyrka, ZSRR, 213 B9
Tyrkan, rz., ZSRR, 211 E12
Tyrkło, Jezioro—, jez., Polska, 93 l20
Tyrma, ZSRR, 215 C7
Tyrma, rz., ZSRR, 215 C6, 211 G12
Tyrnovo, ZSRR, 170 A16, 195 E6
Tyrnyauz, ZSRR, 203 E8, 192 H12
Tyrol → Tirol
Tyrone, Stany Zjedn., 324 J9
Tyrone, Stany Zjedn., 328 H16, 313 E8
Tyrone, adm., Wielka Brytania, 125 Gęstość zaludnienia
Tyrrell Creek, rz., Australia, 373 E4
Tyrrell, Lake—, jez., Australia, 373 E4
Tyrrell Lake, jez., Kanada, 304 F19-20
Tyrreńskie, Morze—, m., 142 DE12-13 → Tirreno, Mar—; Tyrrhénienne, Mer—
Tyrrhénienne, Mer— (Morze Tyrreńskie), m., 137 ab17
Tyry, rz., ZSRR, 212 D13
Tysfjord, fiord, Norwegia, 123 e17
Tysmenica, ZSRR, 195 E3
Tysnes, Norwegia, 121 B3
Tysnes, Norwegia, 123 e6
Tysse, Norwegia, 121 B3
Tyssø, Norwegia, 120 Górnictwo
Tyszowce, Polska, 90 D19, 82 F23
Tyśmienica, rz., Polska, 90 B17
Tytuvėnai, ZSRR, 197 G5
Tyukod, Węgry, 167 C14
Tyvrov, ZSRR, 195 E7
Tywa, rz., Polska, 85 E3
Tzaneen, Republika Południowej Afryki, 292 G6
Tzéna, g., Grecja/Jugosławia, 175 B15

U

U-do, w., Korea Pd., 235 a9
U Minh, bag., Wietnam Pd., 246 H7
U slepice, g., Czechosłowacja, 98 E12
Ua Pou, w., Polinezja Francuska, 366 D13
Uacauyén, Wenezuela, 352 E12
Uachtair, Loch—, jez., Irlandia, 128 G4-5
Uachtar Ard, Irlandia, 128 H2
Uaimh, An— [Navan], Irlandia, 128 H5
Uainambi, Kolumbia, 352 G8
Uair, Loch—, jez., Irlandia, 128 H4
Uanetze, Rio—, rz., Mozambik, 290a A10
Uanzhouli, Chiny, 229 Gęstość zaludnienia
Uargla → Ouargla
Uari, Brazylia, 344 E6
Uarirambá, Brazylia, 352 G8
Uaruti, Brazylia, 352 H9
Uasadi-Jidi, Sierra—, g., Wenezuela, 352 E10
Uati, Brazylia, 357 A8
Uatio, Passe de—, cieśn., Nowa Kaledonia, 379 p16
Uatumã, Rio—, rz., Brazylia, 352 i13, 343 D6
Uauá, Brazylia, 361 B7, 344 E10
Uaupés, Brazylia, 352 H9, 343 D4
Uaupés, Rio—, rz., Brazylia, 352 GH8-9, 343 CD4
Uaxactún, ruiny, Gwatemala, 336 i15, 339 D3
Ub, Jugosławia, 163 E9
Ubá, Brazylia, 364 E6, 362 H5, 347 C9
Uba, Nigeria, 287 D17
Uba, rz., ZSRR, 208 E16-17
Übach-Palenberg, NRF, 107 B2
Ubagan, rz., ZSRR, 207 D8, 205 G8
Ubaitaba, Brazylia, 361 E7, 344 F10
Ubajay, Argentyna, 363 A5, 360 D3
Ubangi, polit., franc., 270 Afryka — mapa polityczna, Rozwój kolonializmu
Ubangi, rz., Kongo (Kinshasa)/Kongo (Brazzaville), 291 BC3
Ubangi Szari, adm., Francuska Afryka Równikowa, 270 Afryka — mapa polityczna, 1938
Ubangi, Wyżyna—, wyż., Republika Środkowoafrykańska, 274 G9-10
Ubari → Awbārī
Ubari, Edejen → Awbārī, Edeien—
Ubatã, Brazylia, 361 E7
Ubatuba, Brazylia, 364 G3, 362 i4
Ubatuba, Enseada de—, zat., Brazylia, 364 G3-4
Ubauro, Pakistan, 262 G14
Ubaye, rz., Francja, 138 H13
'Ubayla, Al—, Arabia Saudyjska, 258 E7
Ubayyid, Wādī al—, ued, Irak, 266 F10
Ubbergen, Holandia, 115 e6
Ube, Japonia, 237 F4, 216 L6
Ubed', rz., ZSRR, 196 B11
Übeda, Hiszpania, 149 F8, 141 E5
Ubekendt Ø, w., Grenlandia, 299 D14-15
Übelbach, Austria, 162a g10
Uberaba, Brazylia, 362 G3, 347 B8
Uberaba, Laguna—, jez., Brazylia/Boliwia, 344 G6
Übergossene Alm, reg., Austria, 162a c4
Uberlândia, Brazylia, 361 G2, 344 G8
Überlingen, NRF, 107 H8
Überlinger See, jez., NRF, 107 H8
Übersee, NRF, 162a a1, 108 H14
Ubeženskaja, ZSRR, 194 B6
Ubiaja, Nigeria, 286 F14
Übigau, NRD, 102 H16
Ubin, Pulau—, w., Singapur, 240d a2
Ubiña, Peña—, g., Hiszpania, 149 A6
Ubinas, Peru, 358 G6
Ubinka, rz., ZSRR, 203 D4
Ubinskoje, ZSRR, 208 C15
Ubinskoje, ozero— (Jezioro Ubińskie), jez., ZSRR, 208 C16, 205 F12
Ubirataia, Brazylia, 361 E7
Ubl'a, Czechosłowacja, 98 F22
Ubl'a, rz., ZSRR, 196 B16-17
Ubli, Jugosławia, 162b i7
Ubli, Jugosławia, 175 a2
Ublik Wielki, Jezioro—, jez., Polska, 93 l20
Ubly, Stany Zjedn., 328 E12
Uborč → Uborl'
Uborka, ZSRR, 215 F8
Ubort', rz., ZSRR, 195 B7
Ubort', rz., ZSRR, 198 H7, 191 D5
Ubrique, Hiszpania, 149 H6
Ubsa, Jezioro → Uvs nuur
Ubsu → Uvs
Ubsu nur, Jezioro → Uvs nuur
Uč-Adži, ZSRR, 262 B11, 209 g13
Uč-Aral, ZSRR, 208 G16
Uč-Dere, ZSRR, 194 D3
Ucacha, Argentyna, 360 E1, 347 E5
Učaly, ZSRR, 201 H9
Učami, ZSRR, 211 D5
Učas, ZSRR, 206 D9
Ucayacu, Peru, 357 C3
Ucayali, Río—, rz., Peru, 357 A4, 343 DE3
Üçbaş, rz., Turcja, 176 D21
Uccle, Belgia, 115 i13
Ucea-de-Jos, Rumunia, 169 F10
Uch, Pakistan, 253 E2, 249 C4
Uchanie, Polska, 90 D19
Uchigō, Japonia, 238 B13
Uchiko, Japonia, 237 F5
Uchinoura, Japonia, 237 H4, 216 M6
Uchiura-wan, zat., Japonia, 240a E2, 215 G11
Uchiza, Peru, 357 C3, 343 E2
Ucholovo, ZSRR, 199 H12
Uchra, rz., ZSRR, 199 C11, 187 G16
Uchta, ZSRR, 188 E23, 205 E6, 179 C6
Uchte, NRF, 101 G7, 81 D8
Uchte, rz., NRD, 102 F13
Uchvala, ZSRR, 198 E8
Uciana → Utena
Uciechów, Polska, 92 p20
Učinja, ZSRR, 188 G29
Učka, g., Jugosławia, 162b a2, 163 D3
Učkeken, ZSRR, 194 D9, 203 E8
Uckermark, reg., NRD, 102 E17-18
Ucklield, Wielka Brytania, 134 C13
Uckro, NRD, 102 H17, 82 E13
Učkulan, ZSRR, 194 E8
Učkurgan, ZSRR, 206 d18, 210 E7
Ucluelet, Kanada, 323 B1
Učtagan, bugor—, wzg., ZSRR, 209 b6
Učterek, ZSRR, 210 E7
Učujevskij Majdan, ZSRR, 200 G16
Učur, rz., ZSRR, 211 E12, 184 D14
Uczur → Učur
Uda, Rumunia, 169 H10
Uda, rz., ZSRR, 197 E11
Uda, rz., ZSRR, 213 B5, 211 E5, 184 D10
Uda, rz., ZSRR, 213 C10, 211 F7, 184 D11
Uda, rz., ZSRR, 215 A8, 211 F12-13, 184 D14
Udaipur, India, 253 G3, 249 D4
Udaj, rz., ZSRR, 196 C11, 191 D7
Udal, rz., Polska, 90 C19
Udalā, India, 256 H1, 254 i10
Udalguri (Udalgun*), India, 256 C7, 254 F13
Udangudi, India, 252 G4
Udanin, Polska, 92 o19, 89 C4
Udaquiola, Argentyna, 363 F5, 360 G3
Udava, rz., Czechosłowacja, 98 EF22
Udayagir, India, 252 D4
Udayarpālayam, India, 252 F4
'Udayn, Jemen, 279 C6
Udaypur Garhī, Nepal, 256 C1, 254 F10
Udbina, Jugosławia, 163 E4
Uddevalla, Szwecja, 121 D9, 118 G19
Uddingston, Wielka Brytania, 132 b4
Uddjaur, jez., Szwecja, 187 D6
Ude, Japonia, 240 Górnictwo
Udegi Beki, Nigeria, 287 E14
Udei, Nigeria, 287 E15
Udel'naja, ZSRR, 193 e6
Udel'no-Duvanej, ZSRR, 201 H6
Uden, Holandia, 114 E7
Udgīr, India, 252 B3
Udhampur, India, 253 C4, 249 B5
Udī, India, 255 F3
Udi, Nigeria, 287 F14
Udi Plateau, wyż., Nigeria, 287 F14
'Udīm, Izrael, 146 j5
Udine, miasto, adm., Włochy, 153 B8, 142 A13
Udinskij chrebet, g., ZSRR, 213 C4-5
Udisā (Orisa), adm., India, 254 i8-9
Udisā Tat Nahar, kan., India, 256 H2, 254 Hi10
Uditore, Włochy, 154 e17
Údlice, Czechosłowacja, 99 c6
Udmurtskaja ASSR (Udmurcka ASRR), adm., ZSRR, 188 H23, 179 D6(12)
Udobnaja, ZSRR, 194 C7
Udomi'a, ZSRR, 199 D6, 187 H14
Udon Thani, Syjam, 245 D6
Udol, w., Powiernicze Wyspy Pacyfiku, Wyspy Truk, 379 f4
Udsholt, Dania, 116 A1
Udsholtsand, Dania, 116 A1
Udskaja guba, zat., ZSRR, 215 A8-9
Udskoje, ZSRR, 215 A8, 211 F12
Udubo, Nigeria, 287 D16
Udumalapettai, India, 252 F3
Uduppi, India, 252 E2
Udy, rz., ZSRR, 196 D15
Udyl', ozero—, jez., ZSRR, 215 B10
Udža, ZSRR, 211 B9
Udža, rz., ZSRR, 211 B9
Udžary, ZSRR, 204 H13, 192 i14
Udzungwa Range, g., Tanzania, 293 B6, 291 D7
Udžda → Oūdjda
Ueberstorf, Szwajcaria, 158 i6
Uebonti, Indonezja, 242 E6
Uecker, rz., NRD, 102 E17, 82 C13
Ueckermünde, NRD, 102 D18, 82 C14
Ueda, Japonia, 238 C11, 216 J10
Uedem, NRF, 110 b2
Uefter Mark, NRF, 110 b4
Uehata, Japonia, 240b E3
Uehlfeld, NRF, 108 D11
Uele, rz., Kongo (Kinshasa), 291 B4
Uele, rz., ZSRR, 211 B9
Uelen, ZSRR, 212 C24, 180 C20
Uel'kal', ZSRR, 212 C22
Uelsen, NRF, 101 G3
Uelzen, NRF, 101 F11, 81 D10
Ueno, Japonia, 238 E9, 216 K9
Ueno, Japonia, 240b B2
Uerdingen, NRF, 110 c3
Uere, rz., Kongo (Kinshasa), 291 B5
Uetendorf, Szwajcaria, 157 C5
Uetersen, NRF, 109 D6, 101 D9
Uetikon, Szwajcaria, 158 a3
Uetze, NRF, 101 G10, 81 D10
Ufa, ZSRR, 201 H5, 207 C3, 205 G7, 179 D6
Ufa, rz., ZSRR, 201 H6, 207 C4, 205 F7, 183 D6
Ufalejskij chrebet, g., ZSRR, 201 F9-10, 188 Hi26-27
Uffculme, Wielka Brytania, 133 C6
Uffenheim, NRF, 107 D10, 81 G10
Uffing, NRF, 108 H12
Ufijska, Wyżyna → Ufimskoje plato
Ufimskij, ZSRR, 201 F8
Ufimskoje plato (Wyżyna Ufijska), wyż., ZSRR, 201 FG6-7, 207 BC4
Ufra, ZSRR, 192 J17
Ufl'uga, rz., ZSRR, 187 FG16
Ufl'uga, rz., ZSRR, 188 F20
Ugab, ued, Afryka Południowo-Zachodnia, 292 G3
Ugāle, ZSRR, 197 E4
Ugalla, rz., Tanzania, 291 D6
Ugamas, Afryka Południowo-Zachodnia, 290a C3, 292 H3
Ugamskij chrebet, g., ZSRR, 210 DE5-6
Uganda, państwo, 291 B6, 33-34 ij21
Ugārčin, Bułgaria, 173 C5
Ugarte, Peru, 351 J4, 343 D2
Ugarte, Cerro—, g., Meksyk, 335 C2
Ugdan, ZSRR, 213 C12
Ugep,

Umhausen, Austria, 157 B11
Umiat, Stany Zjedn., 303 E10
Umkomaas, rz., Republika Południowej Afryki, 290a D9
Umljanović, Jugosławia, 162b d6
Umm al-Jamājim, źr., Arabia Saudyjska, 266 i11
Umm al-Qa'mūl, Oman as-Sulh, 261 i7
Umm al-Qaywayn, Oman as-Sulh, 261 i7
Umm ash-Shidād, źr., Arabia Saudyjska, 258 E7
Umm Badr, źr., Sudan, 274 F11
Umm Bel, Sudan, 274 F11
Umm Bugma, ZRA, 278 D6, 265 H5
Umm Dāra, źr., Sudan, 279 B2, 275 E12
Umm Dubel'a, Sudan, 279 B2
Umm el-'Abīd, Libia, 274 C9
Umm el-Aranib, Libia, 274 C8
Umm el-Ketef, Khalīg—, zat., ZRA, 275 D13
Umm Gerifat, źr., Sudan, 275 D12
Umm Ghīlha, źr., Irak, 266 G11
Umm 'Inab, Gebel—, g., ZRA, 278 F6
Umm Khushayb, Gebel—, g., ZRA, 278 B6
Umm Lajj, Arabia Saudyjska, 257 D4
Umm Naqqāt, Gebel—, g., ZRA, 278 G7
Umm Qeis, Jordania, 146 i7
Umm Raḍma, Arabia Saudyjska, 266 H11
Umm Rumeila, źr., Sudan, 274 E12
Umm Rūs, ZRA, 278 G7, 275 C12
Umm Ruwāba, Sudan, 274 F12
Umm Said, Katar, 259 Górnictwo
Umm Sayyāla, Sudan, 274 F12
Umm Wajid, Arabia Saudyjska, 266 i11
Ummadau, Nigeria, 287 C14
Ummanz, w., NRD, 102 C16
Ummeln, NRF, 101 H6
Ummendorf, NRF, 107 G9
Ummuna, g., Etiopia, 279 D5
Umnak Island, w., Stany Zjedn., Aleuty, 214 F11-12
Umnak Pass, cieśn., Stany Zjedn., Aleuty, 214 F12
Umniati, Rodezja, 293 G3, 291 F5
Umniati [Sanyati], rz., Rodezja, 293 F3, 291 F5
Umpqua River, rz., Stany Zjedn., 323 E2
Umpulo, Angola, 291 E3
Umpyrskij, pereval—, przeł., ZSRR, 194 D5
Umraniye, Turcja, 175 c5
Umraniye, Turcja, 265 C4
Umred, India, 253 i6
Umreth, India, 253 H3
Umri, India, 255 H2
Umtali, Rodezja, 293 G5, 292 F6
Umtata, Republika Południowej Afryki, 290a D8, 292 i5
Umuahia, miasto, adm., Nigeria, 287 G14
Umuarama, Brazylia, 347 C7
Umultowo, Polska, 91 h9
Umur baba dağ, g., Turcja, 176 E21
Umurbey → Bergos
Umvoli, rz., Republika Południowej Afryki, 290a C9
Umvukwe Range, g., Rodezja, 293 F4, 291 F6
Umvuma, Rodezja, 293 G4, 292 F6
Umzimhlava, rz., Republika Południowej Afryki, 290a D8
Umzimkulu, rz., Republika Południowej Afryki, 290a D8-9
Umzimvubu, rz., Republika Południowej Afryki, 290a D8
Umzingwani, rz., Rodezja, 293 H3, 292 G5
Umzinto, Republika Południowej Afryki, 290a D9, 292 i6
Un', ZSRR, 201 E8
Un Kok, przyl., Hongkong, 228 b13
Una, Brazylia, 361 E7, 344 G10
Ūnā, India, 253 i2, 249 D4
Una, rz., Jugosławia, 162b c6
Una, rz., Jugosławia, 163 D5, 142 B15
Una, Rio—, rz., Brazylia, 361 B9, 344 E10
'Unāb, Wādī el—, ued, Jordania, 265 GH7
Unac, rz., Jugosławia, 162b c6
Unadhsdalur, Islandia, 124 B4
Unadilla, Stany Zjedn., 329 F19
Unadilla River, rz., Stany Zjedn., 329 F19
Unaí, Brazylia, 361 F3, 344 G8
Unalakleet, Stany Zjedn., 303 F8
Unalaska Island, w., Stany Zjedn., Aleuty, 214 F12
Unalath ke Pahād, g., Pakistan, 262 G13
Unal'din, gora—, g., ZSRR, 215 A9
Unam, Korea Pd., 236 Górnictwo
Unango, Mozambik, 293 D6
Únanov, Czechosłowacja, 97 F10
Unare, Laguna de—, lag., Wenezuela, 352 B10
Unare, Río—, rz., Wenezuela, 352 C10
Unarokovo, ZSRR, 194 B4
Unava, rz., ZSRR, 195 D8
Unaya, Japonia, 240b B4
'Unayza, Arabia Saudyjska, 257 D5
Unbong, Korea Pd., 235 H4
Unbong, KRLD, 236 Górnictwo
Uncastillo, Hiszpania, 150 B10
Unchahra, India, 255 H5
Unchaulia, India, 255 E5
Uncía, Boliwia, 358 H8, 347 B4
Unčín, Czechosłowacja, 99 g10
Uncompahgre Peak, g., Stany Zjedn., 324 G10
Uncompahgre Plateau, wyż., Stany Zjedn., 324 G9-10
Uncukul', ZSRR, 204 F12
Unda, ZSRR, 213 D14
Unda, rz., ZSRR, 213 D14
Unden, jez., Szwecja, 121 D12
Underberg, Republika Południowej Afryki, 290a C8, 292 H5
Underbool, Australia, 373 E3
Underwood, Stany Zjedn., 329 D21
Undino-Poselje, ZSRR, 213 D14
Undol, ZSRR, 199 F11
Undory, ZSRR, 200 G20, 192 B15
Undu Point, przyl., Fidżi, 379 q19
Undu, Tandjung—, przyl., Indonezja, 242 G6
Und'ul'ung, rz., ZSRR, 211 C11
Undva neem, przyl., ZSRR, 197 D3
Undžōn, KRLD, 235 D2
Unea, w., Nowa Gwinea Australijska, Archipelag Bismarcka, 379 s25
Uneča, ZSRR, 199 i4, 191 C7
Uneča, rz., ZSRR, 198 G11
Unegetej, ZSRR, 213 C10
Uneluxi, Rio—, rz., Brazylia, 352 H9
Únēšov, Czechosłowacja, 97 D4
Unga Island, w., Stany Zjedn., 303 G8
Ungalik, Stany Zjedn., 303 F8
Ungarie, Australia, 373 D6, 370 F9
Ungava Bay, zat., Kanada, 300 G12
Ungava, Półwysep—, pw., Kanada, 63 F9-10, 301 C13
Ungčhŏn, Korea Pd., 235 H5
Ungeny, ZSRR, 170 C16, 195 F6, 191 F4
Unggi, KRLD, 235 A7
Unghiasse, Monte—, g., Włochy, 157 F4
Ungo, rz., ZSRR, 213 D10
Ungureni, Rumunia, 170 B14
Unguz, solončakovyje vpadiny—, soln., ZSRR, 209 g12-13
Unhoši', Czechosłowacja, 97 C6
Unhyng, KRLD, 235 B5
Uni, ZSRR, 200 D23, 188 H22
União, Brazylia, 344 D9
União, Brazylia, 357 C6, 343 E3
União da Vitória, Brazylia, 360 B7, 347 D7
União dos Palmares, Brazylia, 361 B8, 344 E10
Unichowo, Polska, 85 C8
Unicorn Ridge, wzg., Hongkong, 228 a14
Uničov, Czechosłowacja, 98 D12
Unieck, Polska, 86 F14
Uniejów, Polska, 89 B9, 82 E18
Unieście, Polska, 85 C6
Unieść, rz., Polska, 93 ef12-13
Unije, w., Jugosławia, 162b b2, 163 E3
Unijski kanal, cieśn., Jugosławia, 162b b2
Ūnik, Iran, 261 C3
Unilla, Río—, rz., Kolumbia, 351 F5
Unimak Island, w., Stany Zjedn., 303 GH7-8
Unimak Pass, cieśn., Aleuty, 214 F12-13
Unini, Peru, 357 D5, 343 F3
Unini, Rio—, rz., Brazylia, 352 H11, 343 D5
Unión, Argentyna, 359 E6, 347 F4
Unión, Peru, 357 B4
Union, Stany Zjedn., 321 C2
Union, Stany Zjedn., 314 H7
Union, Stany Zjedn., 317 F10
Union, Stany Zjedn., 318 i11
Union, Stany Zjedn., 320 B7
Union, Stany Zjedn., 320 E5
Union, Stany Zjedn., 323 D5
Union, Stany Zjedn., 327 F1
Unión, Urugwaj, 347 a12, 363 D7
Unión, Bahía—, zat., Argentyna, 359 GH7
Union Beach, Stany Zjedn., 321 E2-3
Union Beach, fizj., Stany Zjedn., 321 E3
Union Canal, kan., Wielka Brytania, 132 b6-7
Union City, Stany Zjedn., 321 C3
Union City, Stany Zjedn., 318 G11
Union City, Stany Zjedn., 325 D5
Union City, Stany Zjedn., 328 F9
Union City, Stany Zjedn., 328 G15, 313 E8
Union City, Stany Zjedn., 328 H10, 313 E5
Union Corner, Stany Zjedn., 331 a6
Unión de Reyes, Kuba, 338 B3
Union Falls, wdsp., Stany Zjedn., 333 g4
Union Grove, Stany Zjedn., 327 F6
Unión, La—, Chile, 359 H2, 348 G3
Unión, La—, Hiszpania, 150 G11
Unión, La—, Kolumbia, 351 G4
Unión, La—, Meksyk, 336 i9
Unión, La—, Peru, 357 A1
Unión, La—, Peru, 357 C3, 343 E2
Unión, La—, Salwador, 339 E4
Unión, La—, Wenezuela, 352 C9
Union Lake, jez., Stany Zjedn., 319 D6
Union, Mount—, g., Stany Zjedn., 324 i7
Union Springs, Stany Zjedn., 314 i5
Uniondaleweg, Republika Południowej Afryki, 290a E5
Uniontown, Stany Zjedn., 332 B2, 313 F8
Uniontown, Stany Zjedn., 314 i4
Unionville, Stany Zjedn., 317 E9
Unionville, Stany Zjedn., 320 E4
Unionville, Stany Zjedn., 328 E11
Unionville, Stany Zjedn., 330 A6
Unionville, Stany Zjedn., 332 C4
Unistaw, Polska, 85 E10
Unistaw Śląski, Polska, 89 b21, 92 q18
United States Naval Base, Bermudy, 70 I25
United States Range (Góry Stanów Zjednoczonych), g., Kanada, 299 B9-12
Uniti, Fiumi—, rz., Włochy, 153 D7
Unity, Kanada, 304 H19
Unity, Stany Zjedn., 319 D2
Universal City, Stany Zjedn., 326 C2
Universales, Montes—, g., Hiszpania, 150 D10
University Heights, Stany Zjedn., 321 B4
University Park, Stany Zjedn., 314 b17
Unja, ZSRR, 215 A5
Unja, rz., ZSRR, 188 F25
Unkel, NRF, 110 j12
Unken, Austria, 162a b2
Unkurda, ZSRR, 201 G9
Unna, NRF, 110 b7, 101 H5, 81 E7
Unnāo, India, 255 F5, 253 F7, 249 C6
Unnāo, India, 255 G3
Unnen, jez., Szwecja, 121 F11
Uno, Ilha—, w., Gwinea Portugalska, 285 D2
Unquillo, Argentyna, 359 C6
Unsan, KRLD, 235 C2
Unsernherrn, NRF, 108 F12
Unst, w., Wielka Brytania, Szetlandy, 127 A11
Unstrut (Unstruta), rz., NRD, 102 i12-13, 81 E11
Unterach, Austria, 162a a5, 108 H16
Unterägeri, Szwajcaria, 158 b3, 157 B7
Unterargen, rz., NRF, 107 H9
Unterbergtal, dol., Austria, 162a i12-13
Unterbiberg, NRF, 107 b22
Unterburgau, Austria, 162a a6
Unterdeilach, Austria, 162a i17
Unterengstringen, Szwajcaria, 158 a2
Unterfederaun, Austria, 162a i16
Unterfellach, Austria, 162a i16
Unterföhring, NRF, 107 a22
Untergröningen, NRF, 107 F9
Untergrünburg, Austria, 97 H6
Untergurgl, Austria, 162a j12
Unterhaching, NRF, 107 b22, 108 G13
Unterharz, g., NRD, 100 g13-15
Unteriberg, Szwajcaria, 158 b4, 157 B7
Unterkochen, NRF, 107 F10
Unterkulm, Szwajcaria, 158 a1
Unterlaa, Austria, 168 c2
Unterlaussa, Austria, 162 Górnictwo
Unterloibl, Austria, 162a i18
Unterlunkhofen, Szwajcaria, 158 a2
Unterlüss, NRF, 101 F10
Untermassfeld, NRD, 107 B10
Untermünstertal, NRF, 107 H5
Unternbibert, NRF, 107 E11
Unterpeffuss, Austria, 162a h13
Untersberg, g., Austria/NRF, 162a b3-4
Unterschächen, Szwajcaria, 158 c4
Unterschleissheim, NRF, 108 G13
Untersee, jez., NRF, 107 H7-8
Unterseen, Szwajcaria, 157 C5
Unterthört, Austria, 162a i15
Unterueckersee, jez., NRD, 102 E17-18
Unterwalden-Nidwalden, adm., Szwajcaria, 158 c1-3, 157 C6
Unterwalden-Obwalden, adm., Szwajcaria, 158 c1-2, 157 C6
Unterwarnow, rz., NRD, 100 de9
Unterweissenbach, Austria, 97 G7
Unterweilenborn, NRD, 100 j19
Unterwössen, NRF, 162a b1
Untor, ozero—, jez., ZSRR, 188 E29
Unturán, Sierra de—, g., Wenezuela, 352 G10
Unverre, Francja, 134 H15
Unyamwezi, reg., Tanzania, 291 CD6
Ünye, Turcja, 203 G3, 265 B7
Unža, ZSRR, 200 C16
Unža, rz., ZSRR, 200 D15, 188 H18-19, 183 D5
Unže-Pavinsk, ZSRR, 188 G29, 205 F8
Unzen, Japonia, 237 G3
Unzen-dake, g., Japonia, 237 G3
Uojan, ZSRR, 213 A11, 211 E8
Uola Road, cieśn., Powiernicze Wyspy Pacyfiku, Wyspy Truk, 379 f4
Uozu, Japonia, 238 C10, 216 J9
Úpa, rz., Czechosłowacja, 97 B9-10
Upa, rz., ZSRR, 199 H8, 191 C9
Upagda, ZSRR, 215 B9
Upaty, Polska, 93 k20
Upaty, w., Polska, 93 k19
Upanda, Serra—, g., Angola, 291 E2-3
Upano, Río—, rz., Ekwador, 351 i3
Upata, Wenezuela, 352 C11
Upemba, Lac—, jez., Kongo (Kinshasa), 293 B2, 291 D5
Upemba, Parc national de l'—, rez., Kongo (Kinshasa), 293 B2, 291 D5
Upernavik, Grenlandia, 299 D14
Upernavik Isfjord, zat., Grenlandia, 299 D14
Upernivik Ø, w., Grenlandia, 299 D15
Uphall, Wielka Brytania, 132 b6
Upholland, Wielka Brytania, 131 B3
Uphusen, NRF, 109 F3, 101 E7
Upi, Guam, 379 l12
Upia, Río—, rz., Kolumbia, 351 E6
Úpice, Czechosłowacja, 97 B10
Upington, Republika Południowej Afryki, 290a C4, 292 H4
Upland, Stany Zjedn., 327 H9
Upland, wyż., NRF, 101 i7
Uplands, Kanada, 299 b27
Uplands, Kenia, 294 b1
Uplawmoor, Wielka Brytania, 132 b3
Upletā, India, 253 i2, 249 D4
Upminster, Wielka Brytania, 134 A13
Upolu, w., Samoa Zachodnie, 380 f6, 366 E10
Upolu Point, przyl., Stany Zjedn., Hawaje, 380 k16
Upornaja, ZSRR, 194 C6
Uporovo, ZSRR, 207 B9, 205 F9
Upper Arley, Wielka Brytania, 131 G4
Upper Arlington, Stany Zjedn., 328 H11
Upper Arrow Lake, jez., Kanada, 323 A5
Upper Bay, zat., Stany Zjedn., 321 CD3
Upper Crystal Springs Reservoir, zb., Stany Zjedn., 325 DE3-4
Upper Darby, Stany Zjedn., 322 f6, 319 C6, 332 AB6
Upper Geyser Basin, fizj., Stany Zjedn., 333 f4
Upper Hulme, Wielka Brytania, 131 D6
Upper Hutt, Nowa Zelandia, 375 E6
Upper Iowa River, rz., Stany Zjedn., 327 E3
Upper Klamath Lake, jez., Stany Zjedn., 323 E3, 309 C2
Upper Lake, Stany Zjedn., 330 B2
Upper Lake, jez., Stany Zjedn., 323 F3-4
Upper Little Swatara Creek, rz., Stany Zjedn., 331 b7
Upper Lough Erne, jez., Wielka Brytania, 128 G4
Upper Ludstone, Wielka Brytania, 131 F4
Upper Marlboro, Stany Zjedn., 319 E3
Upper Montclair, Stany Zjedn., 321 B2
Upper Nyack, Stany Zjedn., 321 A4
Upper Red Lake, jez., Stany Zjedn., 317 A8, 309 B8
Upper River, (2), adm., Gambia, 285 C3
Upper Rouge Creek, rz., Stany Zjedn., 322 i9
Upper Saddle River, Stany Zjedn., 321 A3
Upper Sandusky, Stany Zjedn., 328 H11, 313 E6
Upper San Leandro Reservoir, zb., Stany Zjedn., 325 C5
Upper Tean, Wielka Brytania, 131 E6
Upper Yarra Dam, zb., Australia, 373 F5-6
Upperville, Stany Zjedn., 332 C4
Uppington, Wielka Brytania, 131 F3
Uppland, reg., Szwecja, 122 C15-16, 118 F22-23
Uppsala, miasto, adm., Szwecja, 122 C15, 118 G22
Upragniony, Przylądek → Želanija, mys—
Upright, Cape—, przyl., Stany Zjedn., 214 D11
Upshī, India, 253 C5
Upson, Stany Zjedn., 327 B4
Upstart, Cape—, przyl., Australia, 370 C9
Upstreet, Wielka Brytania, 134 B15
Upton, Stany Zjedn., 329 D23
Upton, Wielka Brytania, 131 C1
Upton, Wielka Brytania, 131 D2
Upyna, ZSRR, 197 G4
'Uqayr, Al—, Arabia Saudyjska, 266 J14, 257 D7
Uqāya, Al—, Jemen, 257 G6
'Uqla Ṣawāb, źr., Irak, 265 F9
'Uqlat Ibn Sugayh, źr., Kuwejt, 266 H12
Uqṣur, El— (Luksor), ZRA, 278 G5, 274 C12
Ur, Francja, 138 k27
Ur, ruiny, Irak, 266 G11
Ur, rz., NRF/Luksemburg, 107 C2, 81 F6
Ura Dzong, Bhutan, 256 B5
Ura-T'ube, ZSRR, 210 F5, 209 g14
Urabá, Golfo de—, zat., Kolumbia, 351 C4
Urabá, Isla—, w., Panama, 340 c13
Urach, NRF, 107 G8, 81 H9
Urachi, ZSRR, 204 F13
Uracoa, Wenezuela, 352 C11
Urad, Polska, 85 G3
Uraga, Japonia, 240b E2
Uraga-kō, zat., Japonia, 240b E2
Uraga-suidō, cieśn., Japonia, 240b EF2, 238 D12
Urahoro, Japonia, 240a E5
Uraī, India, 255 G4, 253 G6, 249 C5
Urak, rz., ZSRR, 212 E14
Urakawa, Japonia, 240a E4, 215 G12
Ural, rz., ZSRR, 183 E6
Ural, Góry—, g., ZSRR, 72 BE19-20, 219 CD16-17, 183
Ural Polarny → Pol'arnyj Ural
Ural Południowy → Jużnyj Ural
Ural Północny → Severnyj Ural
Ural Środkowy → Srednij Ural
Ural-Tau, g., ZSRR, 192 C19-20
Ural Well, Australia, 369 D5
Uralec, ZSRR, 201 E9, 188 H26
Uralla, Australia, 373 C8, 370 F10
Uralovka, ZSRR, 215 B5
Uralovo, ZSRR, 196 A12
Ural'sk, miasto, adm., ZSRR, 192 D16, 209 d11, 179 D6
Ural'skij chrebet, g., ZSRR, 201 DE9, 188 GH26
Urana, Australia, 373 E6
Urandangi, Australia, 370 D7
Urandí, Brazylia, 361 E5, 344 F9
Uranga, Isla—, w., Argentyna, 363 A3
Uranium City, Kanada, 304 G19
Urapunga, Australia, 369 B6
Uraricaá, Rio—, rz., Brazylia, 352 F11
Uraricoera, Brazylia, 352 F12, 343 C5
Uraricoera, Rio— (Rio Uraricuera*), rz., Brazylia, 352 F11, 343 C5
Uraucaima, Serra—, g., Brazylia, 352 E12
Uravāguṅda, India, 252 D3
Uravan, Stany Zjedn., 312 Przemysł ciężki II
Urawa, Japonia, 238 D12, 216 K10
Urayasu, Japonia, 240b C3
'Urayḍa, źr., Arabia Saudyjska, 265 i8
'Uray'ira, Arabia Saudyjska, 261 i4, 257 D6
'Urayq, Al—, reg., Arabia Saudyjska, 265 H8
Uraz, Polska, 89 C5
Urazovka, ZSRR, 200 F17
Urazovo, ZSRR, 196 C17
Urazovo, ZSRR, 201 H9
Urban, Stany Zjedn., 331 b5
Urbana, Stany Zjedn., 327 H6, 317 E11
Urbana, Stany Zjedn., 328 H11, 313 E6
Urbana, La—, Wenezuela, 352 D9
Urbano Santos, Brazylia, 344 D9
Urbinate, Włochy, 152 Górnictwo
Urbino, Włochy, 153 E7
Urbión, Sierra de—, g., Hiszpania, 149 C8-9
Urcel, Francja, 113 F4
Urcos, Peru, 357 E6
Urda, ZSRR, 202 E8, 192 E14
Urdo-Aga, ZSRR, 213 D13
Urdampilleta, Argentyna, 363 F2
Urdinarrain, Argentyna, 363 B5
Urdorf, Szwajcaria, 158 a2
Urdos, Francja, 137 J6
Urdunn, Nahr el— (Jordan), rz., Jordania/Izrael, 146 j7, 265 F6
Urdžar, ZSRR, 208 G16, 209 e17
Urdžar, rz., ZSRR, 208 G16
Ure, rz., Wielka Brytania, 128 G10
Urechești, Rumunia, 170 E15
Urečje, ZSRR, 198 G6
Ureki, ZSRR, 194 H7, 203 G7
Urema, Mozambik, 293 G6
Uren', ZSRR, 200 D17, 188 H19
Uren'ga, chrebet—, g., ZSRR, 201 GH9
Urengoj, ZSRR, 205 D11
Ureršacha, rz., ZSRR, 188 BC25
Ures, Meksyk, 335 C4
Ureshino, Japonia, 237 F2, 216 L5
Urez, rz., ZSRR, 208 C14
'Urf, Gebel el—, g., ZRA, 278 E5
Urfa, miasto, adm., Turcja, 265 D8
Urft, rz., NRF, 107 C3
Urga, ZSRR, 209 a3, 207 i5, 209 f12
Urgal, rz., ZSRR, 215 C7
Urgamal, Mongolia, 213 E3, 223 B5
Urgenč, ZSRR, 209 c5, 209 f13, 179 E7
Urgnano, Włochy, 157 E9
Urgūn, Afganistan, 262 E14
Urgut, ZSRR, 210 F4
Uri, India, 253 B4
Uri, adm., Szwajcaria, 158 c3-4, 157 C7
Uriah, Stany Zjedn., 314 J4
Uribante, Río—, rz., Wenezuela, 351 D6-7
Uribe, Kolumbia, 351 F5
Uribelarrea, Argentyna, 363 E5, 360 F3
Uribia, Kolumbia, 351 B6
Uriburu, Argentyna, 359 F7
Uricani, Rumunia, 169 G7
Urick, ZSRR, 193 g5-6, 197 C12
Urickoje, ZSRR, 196 A17
Urickoje, ZSRR, 207 D8, 209 d14
Urik, rz., ZSRR, 213 C6
Urikura, Japonia, 240b D3
'Urīm, Izrael, 146 l5, 278 A7, 265 G6
Urimán, Wenezuela, 352 E11
Uriondo, Boliwia, 358 i9
Urique, Meksyk, 335 D6
Urique, Río—, rz., Meksyk, 335 D6
Uriroitstock, g., Szwajcaria, 158 c3, 157 C7
Urituyacu, Río—, rz., Peru, 351 J5
Urjala, Finlandia, 197 A5
Urk, Holandia, 114 C7
Urka, rz., ZSRR, 213 C17
Urkan, ZSRR, 211 F10
Urkan, rz., ZSRR, 215 B3
Urkarach, ZSRR, 204 F13
Úrkút, Węgry, 168 f8, 167 D4
Url, rz., Austria, 97 G7
Urla, Turcja, 176 E19, 265 C2, 143 E20
Url'andinskij, ZSRR, 201 H9
Urlapovo, ZSRR, 206 E3
Urlați, Rumunia, 170 H13
Urle, Polska, 86 F17, 82 D21
Urluk, ZSRR, 213 D9, 211 F7
Url'ut'up, ZSRR, 208 D13
Urma, rz., ZSRR, 215 B7
Urmal, rz., India, 255 G4
Urman, ZSRR, 201 H6
Urmany-Ustu, gora—, g., ZSRR, 194 b14
Urmary, ZSRR, 200 F19, 192 B14
Ürmeli, Turcja, 203 H3
Urmetan, ZSRR, 210 F5
Urmi, rz., ZSRR, 215 D7-8, 211 FG12
Urmia, Jezioro → Reżā'iyeh, Daryācheh-ye—
Urmijazy, ZSRR, 201 F6
Urnäsch, Szwajcaria, 157 B8
Urnek, ZSRR, 201 i11
Urner See, jez., Szwajcaria, 158 c3
Urnos, g., Norwegia, 121 C5
Urolka, rz., ZSRR, 201 C6
Üröm, Węgry, 168 d4
Uromi, Nigeria, 286 F14
Uroševac, Jugosławia, 163 G10
Urov, rz., ZSRR, 213 D16
Urov-Kl'uči, ZSRR, 213 D15
Uroža̧jnoje, ZSRR, 204 D10
Urožajnoje, ZSRR, 204 E10
Urquiza, Argentyna, 363 C3
Urrao, Kolumbia, 351 D4
Urre Lauquen, Laguna—, jez., Argentyna, 359 G6
Uršak, rz., ZSRR, 201 H5, 207 CD3
Uršakbaš-Karmaly, ZSRR, 201 i5
Ursel, Belgia, 114 F2
Urselbach, rz., NRF, 110 l18
Uršel'skij, ZSRR, 199 F12
Ursk, ZSRR, 206 C6, 208 C18
Ursprungpass, przeł., Austria, 108 H14
Ursul, rz., ZSRR, 208 E18-19
Ursus, Polska, 91 b2, 94 f6, 86 G15
Ursvik, Szwecja, 123 g15
Ursy, Szwajcaria, 160 d19
Ursynów, Polska, 91 bc3
Urtam, ZSRR, 206 A4
Urtamachail'a, ZSRR, 206 c14
Uru, Tanzania, 294 g9
Uruaçu, Brazylia, 361 E2, 344 F8
Uruana, Brazylia, 361 E2, 344 G8
Uruapan del Progreso, Meksyk, 336 H8
Urubamba, Peru, 357 E5, 343 F3
Urubamba, Río—, rz., Peru, 357 D5, 343 F3
Urubaxi, Rio—, rz., Brazylia, 352 H10
Urubici, Brazylia, 362 L2
Urubu, Rio—, rz., Brazylia, 352 i13, 343 D6
Urubupunga, Salto do—, wdsp., Brazylia, 347 C7
Urucará, Brazylia, 352 i14
Uruch, rz., ZSRR, 203 E9
Urucu, Rio—, rz., Brazylia, 352 J10
Uruçuca, Brazylia, 361 E7
Uruçuí, Brazylia, 344 E9
Uruçuí-Prêto, Rio—, rz., Brazylia, 361 AB4
Uruçuí, Serra do—, g., Brazylia, 361 B4, 344 E8-9
Urucuia, Brazylia, 361 F4
Urucuia, Rio—, rz., Brazylia, 361 F4, 344 G8
Urucuricaia, Ilha—, w., Brazylia, 353 H17
Urucurituba, Brazylia, 352 i14
Uruguai, Brazylia, 360 B7
Uruguai, Rio— (Urugwaj), rz., Brazylia, 347 D7
Uruguaiana, Brazylia, 360 C4, 347 D6
Uruguay, Río— (Urugwaj), rz., Argentyna/Urugwaj, 360 E3, 347 E6
Urugwaj, państwo, 360 F4-6, 33-34 M12
Urugwaj → Uruguai, Rio—; Uruguay, Río—
Urukthapel, w., Powiernicze Wyspy Pacyfiku, Wyspy Palau, 379 c1
Urul'ga, ZSRR, 213 D13
Urul'unguj, rz., ZSRR, 213 D15
Ur'um, ZSRR, 200 G20
Ur'um, ozero—, jez., ZSRR, 208 C15
Urumathi, Kenia, 294 b3
Urumczi → Wulumuqi
Ur'umkan, rz., ZSRR, 213 CD15
Ur'umkanskij chrebet, g., ZSRR, 213 CD15-16
Urung, Indonezja, 246 K3
Urunga, Australia, 373 C9
Urungu → Wulunguhe
Urup, ZSRR, 194 D6, 203 E7
Urup, rz., ZSRR, 194 B6, 203 D7, 192 G11
Ur'up, rz., ZSRR, 206 B9
Urup, ostrov—, w., ZSRR, Wyspy Kurylskie, 212 G16, 184 E15
Ur'upino, ZSRR, 213 C15
Ur'upinsk, ZSRR, 202 C2, 192 D11
Urupskij Aul, ZSRR, 194 B6
Urupuca, Rio—, rz., Brazylia, 364 B6
Urus-Martan, ZSRR, 204 E11
Uruša, ZSRR, 213 B17, 211 F10
Uruša, rz., ZSRR, 213 C17
Urussanga, Brazylia, 362 L2
Urussu, ZSRR, 201 H3, 207 C2
Urušten, rz., ZSRR, 194 D5
Urutágua, Brazylia, 361 E3
Urutaí, Brazylia, 361 F2
Urutaí, Ilha—, w., Brazylia, 353 H17
Uruwira, Tanzania, 291 D6
Uruyén, Wenezuela, 352 E11
Urville-Hague, Francja, 140 e6, 133 E9
Urville Island, D'—, w., Nowa Zelandia, 375 E5
Urville, Tandjung d'—, przyl., Indonezja, 242 E9
Uryl', ZSRR, 208 F19
Uryū, Japonia, 240a D3
Uryū-gawa, rz., Japonia, 240a CD4
Uryū-tō, jez., Japonia, 240a C4
Uryv, ZSRR, 196 B18
Uryvajevo, ZSRR, 208 D15
Urzędów, Polska, 90 D16
Urziceni, Rumunia, 170 H14
Urziceni, Rumunia, 169 B5
Uržum, ZSRR, 200 D21, 188 H21
Us, Francja, 134 F16
Uš-Tobe, ZSRR, 208 H14, 209 e16, 179 E8
Usa, Japonia, 237 F6
Usa, Tanzania, 294 g8
Usa, ZSRR, 206 C9
Usa, rz., NRF, 107 C7
Usa, rz., ZSRR, 188 D25, 205 D7, 183 C6
Uša, rz., ZSRR, 198 F5
Uša, rz., ZSRR, 198 F7
Usa, rz., ZSRR, 206 D9
Ušač, rz., ZSRR, 198 D7
Ušači, ZSRR, 198 D7
Usagara, reg., Tanzania, 291 D7
Usagre, Hiszpania, 149 F5
Ušak, miasto, adm., Turcja, 176 E22, 265 C3, 143 E21
Ušaki, ZSRR, 199 B2
Usakos, Afryka Południowo-Zachodnia, 292 G3
Ušakova, ostrov—, w., ZSRR, 205 A12-13, 184 A8-9
Ušakovo, ZSRR, 215 C4
Ušakovo (Uszakowo), ZSRR, 86 B14
Ušakovskij, ZSRR, 180 B19
Usalgin, ZSRR, 215 B10
Usalgin, rz., ZSRR, 215 B9-10
Usaquen, Kolumbia, 353 a21
Ušaral, ZSRR, 207 i11
Ušba, gora—, g., ZSRR, 194 E9
Usborne, Mount—, g., Falklandy, 348 i6
Ušće, Jugosławia, 163 F9
Uščerpje, ZSRR, 198 G10
Ušchvanari, ZSRR, 194 E9
Usedom, NRD, 102 D17, 82 C13
Usedom (Uznam), w., NRD/Polska, 102 D17-18
Usen', rz., ZSRR, 201 H4, 192 B18
Usen'-Ivanovskoje, ZSRR, 201 H4
Useriner See, jez., NRD, 102 E15
Usetsu, Japonia, 238 B10, 216 J9
'Usfān, Arabia Saudyjska, 257 E4
Ushi, w., Powiernicze Wyspy Pacyfiku, Wyspy Truk, 379 e4
Ushibuka, Japonia, 237 G3, 216 L6
Ushifukuro, Japonia, 240b D3
Ushigome, Japonia, 240b D3
Ushiku, Japonia, 240b D4
Ushuaia, Argentyna, 348 i4
Usi, KRLD, 235 C2
Ušica, rz., ZSRR, 195 E5-6, 191 E4
Usilampatti, India, 252 G3
Usina, Brazylia, 344 E7
Usingen, NRF, 107 C7
Usk, rz., Wielka Brytania, 128 J8
Uska, India, 255 E8, 253 F8
Uškanka, ZSRR, 213 E10
Uskedal, Norwegia, 121 C3
Uskoplje, Jugosławia, 162b f10
Üsküdar, Turcja, 175 c5, 145 d7, 176 B22
Uslar, NRF, 101 H9, 81 E9
Úslava, rz., Czechosłowacja, 97 D5
Usman', ZSRR, 196 A18, 191 C10
Usman', rz., ZSRR, 196 A18
Usmanka, ZSRR, 200 i23
Usmas ezers, jez., ZSRR, 197 E3-4
Usmyn', ZSRR, 198 D10
Usmyn', ozero—, jez., ZSRR, 198 D10
Ušna, rz., ZSRR, 199 F13
Usoke, Tanzania, 291 D6
Usolje, ZSRR, 201 C6, 188 G25, 205 F7
Usolje, ZSRR, 200 H21
Usolje-Sibirskoje, ZSRR, 213 C7, 211 F6
Usonia, Stany Zjedn., 321 A5
Usora, rz., Jugosławia, 163 E6
Úsov, Czechosłowacja, 98 D12
Usoža, rz., ZSRR, 196 A14
Uspallata, Argentyna, 359 D4
Uspanapa, Río—, rz., Meksyk, 336 i12
Uspenka, ZSRR, 196 E18
Uspenka, ZSRR, 202 C2
Uspenka, ZSRR, 208 D14
Uspenovka, ZSRR, 196 F15
Uspenovka, ZSRR, 215 D6
Uspenskaja, ZSRR, 203 C7, 192 G11
Uspenskij, ZSRR, 207 F12, 209 e15
Uspenskoje, ZSRR, 194 B6, 203 D7
Ussa, rz., ZSRR, 198 F6
Ussèglio, Włochy, 157 F4
Ussel, Francja, 137 G9
Ussel, rz., NRF, 108 F11
Ussein, NRF, 101 i7
Usseri, Tanzania, 294 g10
Usserød, Dania, 116 B2
Usses, rz., Francja, 160 f16, 157 D2
Ussuri, rz., ZSRR/Chiny, 215 E8, 211 G12, 184 E14
Ussurijsk, ZSRR, 215 G6, 211 H12, 180 E14
Ussurijskij zaliv, zat., ZSRR, 215 G6-7
Ussuryjsk → Ussurijsk
Ussy, Francja, 134 G12
Ust'-Abakan, ZSRR, 208 D21
Ust'-Ajsk, ZSRR, 201 F7
Ust'-Ana, ZSRR, 206 E10
Ust'-Anka, ZSRR, 212 D14
Ust'-Anuj, ZSRR, 206 E5
Ust'-Anzas, ZSRR, 206 D9
Ust'-Bagar'ak, ZSRR, 201 F11, 188 H27
Ust'-Barguzin, ZSRR, 213 C10, 211 F7, 180 D11
Ust'-Belaja, ZSRR, 212 C20
Ust'-Bietaja → Ust'-Belaja
Ust'-Boganida, ZSRR, 205 C15
Ust'-Bokčar, ZSRR, 208 B17
Ust'-Bol'šereck, ZSRR, 212 F17
Ust'-B'ur', ZSRR, 206 D11
Ust'-Buzulukskaja, ZSRR, 202 C3
Ust'-Bystr'anskaja, ZSRR, 202 F1
Ust'-Čarki, ZSRR, 211 C13
Ust'-Čaryšskaja Pristan', ZSRR, 206 E4, 208 D17
Ust'-Čaun, ZSRR, 212 C20
Ust'-Cepel, ZSRR, 201 B8
Ust'-Chajr'uzovo, ZSRR, 212 E17
Ust'-Charlun, ZSRR, 213 D9
Ust'-Chmelevka, ZSRR, 201 D11
Ust'-Chop'orskaja, ZSRR, 202 D3
Ust'-Čil'ma, ZSRR, 188 D23, 205 D6
Ust'-Čižopka, ZSRR, 205 F11
Ust'-Čona, ZSRR, 211 D8
Ust'-Čorna, ZSRR, 195 E2
Ust'-Čul', ZSRR, 206 E10
Ust'-Dolyssy, ZSRR, 197 F11
Ust'-Donecklj, ZSRR, 202

Vache, Ile-à—, w., Haiti, 340 D7
Vachendorf, NRF, 162a a2
Vachrušev, ZSRR, 215 D12, 212 G14
Vachruši, ZSRR, 200 C22
Vachš, rz., ZSRR, 210 G5, 209 g14, 183 F7
Vachšskij chrebet, g., ZSRR, 210 F5
Vachšstroj, ZSRR, 210 G5
Vachtan, ZSRR, 200 D18, 188 H20
Vači, ZSRR, 204 F13, 192 H14
Václavice, Czechosłowacja, 99 j15
Vad, Rumunia, 169 B8
Vad, ZSRR, 200 F16, 192 B13
Vad, rz., ZSRR, 200 G14, 192 C12
Vadakkancheri, India, 252 F3
Vădăstriţa, Rumunia, 169 J9
Väddö, w., Szwecja, 122 C17, 118 F23
Vadeń, India, 252 B1
Vadencourt-et-Bohéries, Francja, 113 E4
Vădeni, Rumunia, 170 G16
Vadensjö, Szwecja, 116 B5
Vadino, ZSRR, 199 F5
Vadinsk, ZSRR, 200 H15
Vadnagar, India, 253 H3
Vädö → Varliosaari
Vado, El—, Hiszpania, 149 C8
Vado Ligure, Włochy, 153 D3
Vadocondes, Hiszpania, 149 C8
Vadodară → Badodarā
Vadrel, Piz—, g., Szwajcaria, 157 C9
Vadsø, Norwegia, 118 A28
Vadstena, Szwecja, 121 D12
Vadu-Oii, Rumunia, 170 H16
Vaduri, Rumunia, 170 D13
Vaduz, Liechtenstein, 157 B9
Vadžgirys, ZSRR, 197 G4
Vág, Węgry, 98 i12
Vaga, rz., ZSRR, 188 EF18
Vagaj, ZSRR, 207 B10, 205 F9
Vagaj, rz., ZSRR, 207 B10, 205 F9
Vagal-bong, g., KRLD, 235 C3
Vaganovo, ZSRR, 201 H12
Vaganovo, ZSRR, 206 C6
Vaganski vrh, g., Jugosławia, 162b c5, 163 E4
Vaggeryd, Szwecja, 121 E12
Vagil', rz., ZSRR, 188 G28
Vagino, ZSRR, 206 A10
Vagis, gora—, g., ZSRR, 215 B12
Vâglen, Bułgaria, 168 i12
Vagnhärad, Szwecja, 122 D15
Vågo, Norwegia, 123 b2
Vågø, w., Wyspy Owcze, 117 E10
Vagonoremont, ZSRR, 193 a2-3
Vågsfjord, fiord, Norwegia, 118 B22
Vägsjöfors, Szwecja, 121 B11
Vagues, Argentyna, 363 D4
Váh (Wag), rz., Czechosłowacja, 98 G13
Vahnaï, Afganistan, 262 E12
Váhovce, Czechosłowacja, 98 G13
Vahrendorf, NRF, 109 E7
Vahsel, Zatoka → Księcia Ernesta, Zatoka—
Vaidava, rz., ZSRR, 197 E8-9
Vaideeni, Rumunia, 169 G8
Vaigai, rz., India, 252 G4
Vaigat, cieśn., Grenlandia, 299 D15
Vaihingen, NRF, 107 F7
Vaijāpur, India, 252 B2
Väike Emajõgi, rz., ZSRR, 197 E8
Väike-Maarja, ZSRR, 197 C8
Väike pakri, w., ZSRR, 197 C5
Väike väin, cieśn., ZSRR, 197 D5
Vail Mills, Stany Zjedn., 320 B1
Vaileka, Fidżi, 379 q19
Vailly, Francja, 113 F4
Vailly, Francja, 160 e18
Vaimõisa, ZSRR, 197 D6
Vaïne, Étang de—, jez., Francja, 144 b3
Vainikkala, Finlandia, 197 B10
Vaiṇode, ZSRR, 197 F3
Vaïppar, rz., India, 252 G4
Vair, rz., Francja, 113 H8
Vairaatea, w., Polinezja Francuska, 366 E13-14
Vairao, Polinezja Francuska, Tahiti, 380 i25
Vaire-le-Grand, Francja, 157 B2
Vaires-sur-Marne, Francja, 140 b4
Vaisāli, rz., India, 255 F3
Vaise, Francja, 138 d18
Vaishali, India, 255 F10, 254 F9
Vaison, Francja, 138 H12
Vaisseaux Bank, podwodn., 70 i28
Vaitogi, Samoa Amerykańskie, 380 i7
Vaitoto, Polinezja Francuska, Tahiti, 380 i25
Vaitupu, w., Wyspy Gilberta i Ellice, 366 D9
Vaja, rz., ZSRR, 200 D18, 188 H20
Vajgač, ZSRR, 188 A26
Vajgač, ostrov— (Wajgacz), w., ZSRR, 188 B25-26, 205 D7, 183 C6
Vajsková, Czechosłowacja, 96 Przemysł ciężki I
Vajszló, Węgry, 167 G4
Vajuga, Jugosławia, 170 a24
Vākārē, Cejlon, 252 G5
Vakarel, Bułgaria, 173 D4
Vakarevo, ZSRR, 212 D20
Vakfikebir, Turcja, 203 G5, 265 B8
Vākhān, g., Afganistan, 262 C16-17
Vakidžvari, ZSRR, 194 H8
Vaksevo, Bułgaria, 173 E2
Vakuta, w., Papua, Wyspy Trobrianda, 379 i26
Vál, Węgry, 167 D6
Val, rz., ZSRR, 215 B12
Val-Barrette, Kanada, 329 B19
Val Chisone, Włochy, 152 Górnictwo
Val-David, Kanada, 329 B20
Val d'Ega, Włochy, 152 Górnictwo
Val-de-Ricard, Le—, Francja, 144 b3
Val d'Esquières, Francja, 144 j12
Val-d'Isère, Francja, 157 F3
Val-d'Or, Kanada, 300 i10
Val Gardena, Włochy, 152 Górnictwo
Val Grande, Canale di—, podwodn., Włochy, 153 bc15
Val, Le—, Francja, 144 j10
Val Marie, Kanada, 323 B10, 309 B5
Vala, rz., ZSRR, 200 E23, 188 H22-23
Vālachchenei, Cejlon, 252 H5
Valais, adm., Szwajcaria, 157 D4-5
Valamaz, ZSRR, 200 D24, 188 H23
Valandovo, Jugosławia, 173 G2, 164 H11
Valangin, Szwajcaria, 160 b19
Valaská Belá, Czechosłowacja, 98 F14
Valašské Klobouky, Czechosłowacja, 98 E14
Valašské Meziříčí, Czechosłowacja, 98 E13
Valatie, Stany Zjedn., 320 D2, 329 F21
Valbarelle, Francja, 144 c4
Valbeleix, Francja, 138 h22
Valbonne, Francja, 144 i14
Valbourdin, Francja, 144 g8
Valbrona, Włochy, 158 h11
Valbruna, Włochy, 162b j14
Valburg, Holandia, 115 e5, 114 E7
Valby, Dania, 116 A1
Valby, Dania, 116 D3
Vălcani, Rumunia, 169 E1
Valcanuta, Włochy, 156 b2
Vălčedrâm, Bułgaria, 173 B3
Valcheta, Argentyna, 359 H5, 348 G4
Vălčidol, Bułgaria, 173 C12
Valdagno, Włochy, 157 E12, 153 C6
Valdahon, Le—, Francja, 160 b17, 157 B2
Valdaj, ZSRR, 199 D5, 187 H13
Valdaj, ZSRR, 187 E14
Valdajskaja vozvyšennost' (Wzniesienia Wałdajskie), wzg., ZSRR, 199 BE3-5, 187 GH12-13, 183 D4
Valdarno, dol., Włochy, 153 E5-6
Valdealgorfa, Hiszpania, 150 D11
Valdemärpils, ZSRR, 197 E4
Valdemarsvik, Szwecja, 122 D14
Valdepeñas, Hiszpania, 149 F8, 141 E5
Valdepeñas de Jaén, Hiszpania, 149 G8
Valderaduey, rz., Hiszpania, 149 C6
Valderrobres, Hiszpania, 150 D12
Valders, Stany Zjedn., 327 D7
Valdés, Península—, pw., Argentyna, 348 G5
Valdesa, La—, Panama, 340 c13
Valdevaqueros, Ensenada de—, zat., Hiszpania, 145 a2-3
Valdez, Stany Zjedn., 303 F11
Valdidentro, Włochy, 157 D10
Valdieri, Włochy, 152 Górnictwo
Valdivia, miasto, adm., Chile, 359 G2, 348 F3
Valdivia, Kolumbia, 351 D5
Valdobbiadene, Włochy, 153 C6
Valdoie, Francja, 157 A3
Valdorf, NRF, 101 G7
Valdosta, Stany Zjedn., 314 J6, 310 E10
Valdres, reg., Norwegia, 121 AB6-7, 118 F18-19
Vale, Stany Zjedn., 323 E5
Vale, ZSRR, 203 G8
Vale Verde, Brazylia, 361 F7
Valea-Chioarului, Rumunia, 169 C7-8
Valea-Dosului, Rumunia, 169 E7
Valea-Ierii, Rumunia, 169 D7
Valea-lui-Mihai, Rumunia, 169 B5
Valea-Rea, Rumunia, 170 E14
Valea-Sării, Rumunia, 170 F14
Valea-Vișeului, Rumunia, 169 B9
Valéggio sul Mincio, Włochy, 157 F11
Valença, Brazylia, 361 D7, 344 F10
Valença, Portugalia, 149 B3
Valença do Piauí, Brazylia, 344 E9
Valençay, Francja, 137 E8
Valence, Francja, 138 H11, 141 B9
Valence, Francja, 137 H7
Valence-en-Brie, Francja, 113 H2
Valencia (Walencja), miasto, adm., Hiszpania, 150 E11, 141 E6
Valencia, Wenezuela, 352 B8
Valencia (Walencja), reg., Hiszpania, 150 DF11-12, 141 E6
Valencia de Alcántara, Hiszpania, 149 E4, 141 E3
Valencia de Don Juan, Hiszpania, 149 B6
Valencia del Ventoso, Hiszpania, 149 F5
Valencia, Golfo de— (Zatoka Walencka), zat., Hiszpania, 150 E12, 141 E6-7
Valencia, Lago do—, jez., Wenezuela, 352 BC9
Valenciennes, Francja, 113 D3-4, 137 B10
Vālenii-de-Munte, Rumunia, 170 G13
Valensole, Plateau de—, wyż., Francja, 138 i12-13
Valentia → Dairbhre, Oileán—
Valentigney, Francja, 157 B3
Valentim, Serra do—, g., Brazylia, 344 E9
Valentin, ZSRR, 215 G8, 211 H12
Valentin Alsina, Argentyna, 348 gh17
Valentine, Stany Zjedn., 317 D5, 309 C6
Valenton, Francja, 140 c3
Valenza, Włochy, 157 F7, 153 C3
Våler, Norwegia, 121 B9
Våler, Norwegia, 123 a32
Valera, Wenezuela, 351 C7
Valerianovsk, ZSRR, 201 D9
Valescure, Francja, 144 j13
Valestrandfoss, Norwegia, 123 b3
Valette, Francja, 138 h21
Valette-du-Var, La—, Francja, 144 g8
Valettes, Les—, Szwajcaria, 160 i20
Valfurva, Włochy, 157 D10
Valga, ZSRR, 197 E8, 187 H10
Valganna, Włochy, 158 h9
Valgejõgi, rz., ZSRR, 197 C7
Valgrisanche, Włochy, 157 E4
Valguarnera, Włochy, 154 K9
Valhalla, Stany Zjedn., 321 A5
Valhuon, Francja, 134 D17
Váli-víz, rz., Węgry, 167 D6
Válicka, rz., Węgry, 167 E2
Valiente, Península—, pw., Panama, 351 C2, 339 F5
Valier, Stany Zjedn., 323 B7
Valif, w., Nowa Gwinea Australijska, 379 s24
Valikontāpuram, India, 252 F4
Valinco, Golfe de—, zat., Francja, Korsyka, 137 b16
Valinhos, Brazylia, 364 F1
Valira del Norte, rz., Andora, 138 j26
Valira del Oriente, rz., Andora, 138 j26
Vălișoara, Rumunia, 169 E6
Vâliug, Rumunia, 169 G5
Valjevo, Jugosławia, 163 E8, 142 B16
Valka, ZSRR, 197 E7, 187 H10
Val'karaj, ZSRR, 212 C21
Valkeakoski, Finlandia, 197 A6, 187 F9
Valkenburg, Holandia, 114 G7
Valkenswaard, Holandia, 114 F6
Valkeřice, Czechosłowacja, 99 g12
Valki, ZSRR, 196 D14, 191 E8
Valkininkai (Olkieniki), ZSRR, 197 H6
Val'kumej, ZSRR, 212 C20
Vall de Uxó, Hiszpania, 150 E11
Valladolid, miasto, adm., Hiszpania, 149 C7, 141 D4
Valladolid, Meksyk, 336 G15
Vallage, reg., Francja, 113 G6-7
Vallåkra, Szwecja, 116 B5
Vallauris, Francja, 144 i14, 138 i14
Valle, Norwegia, 121 C5
Valle, Norwegia, 123 e7
Valle, ZSRR, 197 F6
Valle d'Aosta, adm., Włochy, 157 E3-5, 153 C2
Valle Daza, Argentyna, 359 F6
Valle de Bravo, Meksyk, 336 H9
Valle de Cabuérniga, Hiszpania, 149 A7
Valle de Guerra, Hiszpania, Teneryfa, 70 w43
Valle, Del—, Argentyna, 363 E3
Valle de la Pascua, Wenezuela, 352 C9
Valle de la Serena, Hiszpania, 149 F6
Valle del Cauca, adm., Kolumbia, 351 EF4-5
Valle de Santiago, Meksyk, 336 G9
Valle Eden, Urugwaj, 363 A7
Valle, El—, Kolumbia, 351 D4
Valle, El—, Wenezuela, 353 d23
Valle, El—, rz., Wenezuela, 353 d23
Valle Fértil, Sierra de—, g., Argentyna, 359 C4-5
Valle Grande Mountains, g., Stany Zjedn., 324 j10
Valle Hermoso, Argentyna, 359 C6
Valle Mosso, Włochy, 157 E6
Valle, Río del—, rz., Hiszpania, 145 a3
Valle San Pietro, Włochy, 156 i11
Valle Santa, Włochy, 156 b1
Valle San Vicente, Meksyk, 335 B1
Valle Sauglio, Włochy, 156 i11
Valle Vista, Stany Zjedn., 325 C5
Valleberga, Szwecja, 116 B5
Vallebuona, Włochy, 156 i9
Vallecillo, Meksyk, 336 D10
Vallecito, Wenezuela, 352 C8
Valledupar, Kolumbia, 351 B6
Vallée-Jonction, Kanada, 329 B24, 313 B12
Vallegrande, Boliwia, 358 H9, 347 B5
Vallehermoso, Hiszpania, Wyspy Kanaryjskie, 70 u39
Valleiry, Francja, 160 i15
Vallejo, Meksyk, 336 F9
Vallejo, Stany Zjedn., 325 A4, 330 C2, 324 G2, 309 D2
Vallejo, Sierra de—, g., Meksyk, 335 G7
Vallemar, Stany Zjedn., 325 D3
Vallenar, Chile, 359 B3, 347 D3
Vallendar, NRF, 110 k14, 107 C5
Vallensbæk, Dania, 116 D2
Vallensbækstrand, Dania, 116 D2
Vallentigny, Francja, 113 H6
Vallentunasjön, jez., Szwecja, 123 g15-16
Vallerød, Dania, 116 B3
Valles, Rio di—, rz., Włochy, 162a j14
Valletta (La Valletta), Malta, 145 p20, 142 G14
Valley City, Stany Zjedn., 317 B7, 309 B7
Valley Head, Stany Zjedn., 332 C1
Valley of 10 000 Smokes, dol., Stany Zjedn., 303 G9
Valley Ridge, wzg., Stany Zjedn., 331 b3
Valley Springs, Stany Zjedn., 330 C4
Valley Stream, Stany Zjedn., 321 CD5
Valley View, Stany Zjedn., 331 b6
Valleyfield, Kanada, 329 C20, 313 C10, 300 i11
Vallfarrera, rz., Hiszpania, 138 j25
Valli di Comacchio, jez., Włochy, 153 D6-7
Valli Lombarde, Włochy, 152 Górnictwo
Vallimanca, Argentyna, 363 F2
Vallimanca (Villamanca*), Arroyo—, rz., Argentyna, 363 EF3, 360 FG2
Vällingby, Szwecja, 123 g15
Vallisaari [Skanslandet], w., Finlandia, 123 r35-36
Vallø, Dania, 116 E1
Vallo della Lucania, Włochy, 154 H10
Vallløby, Dania, 116 E1
Valloire, Francja, 157 F2
Vallon-Pont-d'Arc, Francja, 138 H11
Vallorbe, Szwajcaria, 160 d17, 157 C2
Vallorcine, Francja, 160 i19, 157 D3
Valls, Hiszpania, 150 C13, 141 D7
Valluga, g., Austria, 157 B10
Vallur, India, 252 C5
Vállus, Węgry, 168 g7
Välluv, Szwecja, 116 A4
Vallvidrera, Hiszpania, 141 a28
Valmadrera, Włochy, 157 E8
Valmaira, Włochy, 152 Górnictwo
Valmaseda, Hiszpania, 149 A8
Valmiera, ZSRR, 197 E7, 187 H9
Valmont, Francja, 134 E14
Valmy, Francja, 113 F6, 138 C11
Valmy, Stany Zjedn., 330 A7
Vālnari, Bułgaria, 173 B11
Valognes, Francja, 133 E10, 137 C5
Valois, reg., Francja, 134 F18
Valok, ZSRR, 196 H13
Valona, Stany Zjedn., 325 A4
Valoria la Buena, Hiszpania, 149 C7
Valová, rz., Czechosłowacja, 98 E12
V'alozero, jez., ZSRR, 187 C14
Valpaços, Portugalia, 149 C4
Valparāi, India, 252 F3, 249 F5
Valparaíso, miasto, adm., Chile, 348, 359 D3, 347 E3
Valparaiso, Meksyk, 336 F8
Valparaiso, Stany Zjedn., 327 G7, 313 E4
Valparaíso, Bahía de—, zat., Chile, 348 c13
Valpelline, Włochy, 157 E4
Valpjófsstadhur, Islandia, 124 C11
Valpovo, Jugosławia, 167 G5, 163 D7
Valréas, Francja, 138 H11
Vals Platz, Szwajcaria, 157 C8
Vals, Tandjung—, przyl., Indonezja, 242 F9
Valsbaai (Zatoka Fałszywa), zat., Republika Południowej Afryki, 290a F3, 292 i3
Valsequillo, Hiszpania, 149 F6
Valsequillo, Hiszpania, Gran Canaria, 70 z45
Valser Tal, dol., Austria, 162a i14
Valserine, rz., Francja, 160 e16
Valšov, Czechosłowacja, 98 D12
Valsrivier, rz., Republika Południowej Afryki, 290a B7, 292 H5
Valtellina, dol., Włochy, 157 D9-10, 153 B4-5
Valtenberg, g., NRD, 99 e12
Valteřice, Czechosłowacja, 99 g12
Valtice, Czechosłowacja, 98 F11
Valtournanche, Włochy, 157 E5
Valujec, ZSRR, 199 i5
Valujevka, ZSRR, 202 G4
Valujki, ZSRR, 196 C17, 191 D10, 179 D4
Valun, Jugosławia, 162b b2
Valverde, Włochy, 145 m14
Valverde del Camino, Hiszpania, 149 G5
Valverde de Leganés, Hiszpania, 149 F5
Valverde del Fresno, Hiszpania, 149 D5
Valverde del Júcar, Hiszpania, 150 E9
Vam Cô Đông, Sông—, rz., Wietnam Pd., 246 G7-8
Vama, Rumunia, 170 B12
Vama-Buzăului, Rumunia, 170 F12
Vama-Veche, Rumunia, 170 J18
Vamberk, Czechosłowacja, 97 C10
Vamdrup, Dania, 121 G7
Våmhus, Szwecja, 121 A12
Vamma, Norwegia, 120 Górnictwo
Vammala, Finlandia, 197 A4
Vámos, Grecja, Kreta, 176 H17
Vámosgyörk, Węgry, 98 H17
Vámosmikola, Węgry, 98 H15, 167 C6
Vámospércs, Węgry, 167 C12
Vāmsadharā, rz., India, 252 B6, 249 E6
Van, miasto, adm., Turcja, 266 C10
Van Buren, Stany Zjedn., 313 B14
Van Buren, Stany Zjedn., 318 H8, 309 D8
Van Buren, Stany Zjedn., 327 H9
Van Diemen Gulf, zat., Australia, 369 B6
Van-do, w., Korea Pd., 235 i3
Van Dyke, Stany Zjedn., 322 i10
Van Gia, Wietnam Pd., 245 F9
Van gölü (Jezioro Wan), jez., Turcja, 266 C10
Van Hiseville, Stany Zjedn., 319 B8
Van Hoa, Demokratyczna Republika Wietnamu, 245 B8
Van Horn, Stany Zjedn., 318 J3, 309 E6
Van Keulenfjorden, fiord, Svalbard, 70 c6-7
Van Mijenfjorden, fiord, Svalbard, 70 c6-7
Van Norman Lake, jez., Stany Zjedn., 326 B1-2
Van Nuys, Stany Zjedn., 326 B2
Van Phuc, Demokratyczna Republika Wietnamu, 240d g8
Van Reenen, Republika Południowej Afryki, 290a C8
Van Reenenspas, przeł., Republika Południowej Afryki, 290a C8
Van Starkenborghkanaal, kan., Holandia, 101 E2-3
Van Wert, Stany Zjedn., 328 H10, 313 E5
Van Wert, Stany Zjedn., 331 b3
Van Yên, Demokratyczna Republika Wietnamu, 245 B7
Vanaja, Finlandia, 120 Górnictwo
Vanajanselkä, jez., Finlandia, 197 A6, 187 F9
Vanån, rz., Szwecja, 121 A11
Vanault-les-Dames, Francja, 113 G6
Vanavana, w., Polinezja Francuska, 366 F13-14
Vanavara, ZSRR, 211 D6, 180 C11
Vanč, ZSRR, 210 F6, 209 g15
Vanč, rz., ZSRR, 210 F6
Vanceboro, Stany Zjedn., 313 C14
Vanceboro, Stany Zjedn., 332 F4, 314 H9
Vanceburg, Stany Zjedn., 313 F6
Vancouver, Kanada, 304, 323 B2, 304 i16
Vancouver, Stany Zjedn., 323 D2, 309 B2
Vancouver, Cape—, przyl., Australia, 372 e4
Vancouver, Cape—, przyl., Stany Zjedn., 303 F7
Vancouver Island, w., Kanada, 304 H15
Vančskij chrebet, g., ZSRR, 210 F6-7
Vandalas, rz., Turcja, 176 F21
Vandalia, Stany Zjedn., 317 F10
Vandalia, Stany Zjedn., 317 F11
Vandalia, Stany Zjedn., 328 i10
Vandam, ZSRR, 204 H13
Vandan, chrebet—, g., ZSRR, 215 D8
Vandavāshi, India, 252 E4
Vandelainville, Francja, 113 F8
Vanderbijlpark, Republika Południowej Afryki, 290a B7
Vanderbilt, Stany Zjedn., 328 C10
Vandergrift, Stany Zjedn., 328 H15
Vanderhoof, Kanada, 304 H16
Vanderlin Island, w., Australia, 369 C7
Vandiola, Boliwia, 358 G9
Vandmtor, ozero—, jez., ZSRR, 188 E29
Vando, Korea Pd., 235 i3
Vandoren, Belgia, 115 n15
Vāndrā, India, 254 a16-17
Vändra, ZSRR, 197 D7
Vāndrā Point, przyl., India, 254 a16
Vandyš, ZSRR, 187 F17
Vandžiogala, ZSRR, 198 D2
Vanegas, Meksyk, 336 F9
Vänern (Wener), jez., Szwecja, 121 CD10-11, 118 G20
Vänersborg, Szwecja, 121 D10, 118 G20
Vang, Norwegia, 121 A6
Vang Vieng, Laos, 245 C6
Vanga, Kenia, 291 C7
Vangaindrano, Republika Malgaska, 292 j17
Vänge, Szwecja, 122 C15
Vangsmjøsa, rz., Norwegia, 121 A6
Vangunu, w., Wyspy Salomona, 380 q22, 365 D7
Vangyr, rz., ZSRR, 188 D26
Vanhakaupunki [Gammelstaden], Finlandia, 123 q35
Vani, ZSRR, 194 G8, 203 F8
Vanikoro, Wyspy—, w., Wyspy Salomona, 365 E8
Vaniköy, Turcja, 175 c5
Vanil Noir, g., Szwajcaria, 157 C4
Vanimo, Nowa Gwinea Australijska, 379 s24, 365 D6
Vanino, ZSRR, 215 D11, 212 G14
Vaniviläsa Sāgar, jez., India, 252 E3
Vaniyanvādi, India, 252 E4
Vānkāner, India, 253 H2
Vankarem, ZSRR, 212 C22
Vankaremskaja nizmennost', niz., ZSRR, 212 C22
Vankleek Hill, Kanada, 329 C20
Vanlaiphai, India, 254 H13
Vanløse, Dania, 116 C2
Vännacka, Szwecja, 121 C10
Vanne, rz., Francja, 113 H4
Vannes, Francja, 137 E4
Vannovka, ZSRR, 210 D6
Vannovskij, ZSRR, 206 e17, 210 E6
Vannøy, w., Norwegia, 118 A23-24
Vanoise, Massif de la—, g., Francja, 157 F3, 138 G13
Vanparti, India, 252 C4
Vanrhynsdorp, Republika Południowej Afryki, 290a D3, 292 i3
Vansbro, Szwecja, 121 B12
Vansittart Bay, zat., Australia, 369 B5
Vansittart Island, w., Kanada, 299 E9
Vanskoje, ZSRR, 199 C8
Vanthali, India, 253 i2
Vanua Levu, w., Fidżi, 379 q19, 366 E9-10
Vanua Levu Barrier Reef, rafa, Fidżi, 379 q19
Vanua Masi, w., Fidżi, 379 r20, 366 E10
Vanua Mbalavu, w., Fidżi, 379 q20
Vanua Vatu, w., Fidżi, 379 r20
Vanves, Francja, 140 c2
Vanwyksdorp, Republika Południowej Afryki, 290a E4
Vanwyksrus, Republika Południowej Afryki, 290a b11
Vanwyksvlei, Republika Południowej Afryki, 290a D4, 292 i4
Vanžil'kynak, ZSRR, 205 E12
Vao, Nosy—, w., Republika Malgaska, 292 i16
Vápenná, Czechosłowacja, 98 C12
Vapn'arka, ZSRR, 195 E7, 191 E5
Var, adm., Francja, 144 j11
Var, rz., Francja, 138 i14
Vara, Szwecja, 121 D10
Vara, Pico da—, g., Portugalia, São Miguel, 70 s37
Varadā, rz., India, 252 D2
Varades, Francja, 137 E5
Varaita, rz., Włochy, 153 D2
Varakļāni, ZSRR, 197 F8
Varalé, Wybrzeże Kości Słoniowej, 286 E9
Varallo, Włochy, 157 E6, 153 C3
Varāmīn, Iran, 261 D5
Vārānasī [Benares], India, 255 G7, 253 G8, 249 C6
Varandej, ZSRR, 188 B25
Varanger, płw., Norwegia, 118 A28
Varangerfjord, fiord, Norwegia, 118 AB28-29
Varano Borghi, Włochy, 158 h8
Varano, Lago di—, jez., Włochy, 153 G10
Varas, Las—, Wenezuela, 352 D8
Varaždin, Jugosławia, 167 F1, 163 C5, 142 A15
Varaždinske Toplice, Jugosławia, 163 C5
Varazze, Włochy, 153 D3
Vārbanovo, Bułgaria, 173 D7
Varberg, Szwecja, 121 E10, 118 H20
Vārbica, Bułgaria, 173 D10
Vārbica, rz., Bułgaria, 173 G7
Vårby, Szwecja, 123 h15
Varča, ZSRR, 194 F6
Varciche, ZSRR, 203 F8, 192 H12
Vardannapetā, India, 252 C4
Vardar (Wardar), rz., Jugosławia, 175 B14, 164 H11, 142 D18
Varde, Dania, 121 G6
Varde Å, rz., Dania, 121 G6
Vardenik, ZSRR, 204 H11
Vardenis, gora—, g., ZSRR, 204 H11
Vardenisskij chrebet, g., ZSRR, 204 i10-11
Vardim, Bułgaria, 173 B7
Vårdö, Finlandia, Wyspy Alandzkie, 122 B18
Vardø, Norwegia, 118 A29
Vardoúsia Óre, g., Grecja, 175 E14-15
Varduva, rz., ZSRR, 197 F3-4
Vare, rz., Włochy, 153 D4
Varedo, Włochy, 156 d4
Varegovo, ZSRR, 199 D11, 187 H16
Varel, NRF, 109 c13, 101 E6, 81 C8
Varena (Orany), ZSRR, 197 H6
Värend, reg., Szwecja, 121 F12-13
Varenikovskaja, ZSRR, 203 C3, 191 G9
Varenna, Włochy, 158 g11
Varenna, Torrente—, rz., Włochy, 156 i7
Varennes-en-Argonne, Francja, 113 F7
Varennes-sur-Allier, Francja, 137 F10
Vareš, Jugosławia, 163 E7
Varese, miasto, adm., Włochy, 158 h9, 157 E7, 153 C3, 142 B11
Varese, Lago di—, jez., Włochy, 158 h8, 157 E7
Varesotto, reg., Włochy, 157 E7
Varfolomejevka, ZSRR, 202 D9
Vårgårda, Szwecja, 121 D10
Vargas, Argentyna, 359 E4
Vargaši, ZSRR, 207 C8
Vargem Bonita, Brazylia, 364 D2
Vargem Grande do Sul, Brazylia, 364 E2, 362 H3
Vargem, Rio da—, rz., Brazylia, 361 B7
Vargenes, Norwegia, 123 e9
Vargfjordfjell, g., Norwegia, 123 e8
Varginha, Brazylia, 364 E3, 362 H4, 347 C8
Varha, India, 253 i6
Varhād, reg., India, 253 i5
Varhošt, g., Czechosłowacja, 99 g11
Variaş, Rumunia, 169 E2
Varillas, Chile, 358 K6, 347 C3
Varillas, Las—, Argentyna, 360 D1, 347 E5
Varín, Czechosłowacja, 98 E15
Varina, Stany Zjedn., 319 H2
Väringen, jez., Szwecja, 121 C13
Varize, Francja, 134 H16
Varkaus, Finlandia, 187 E10
Varley, Lake—, jez., Australia, 372 d4
Värmeln, jez., Szwecja, 121 C10-11, 118 G20
Värmlands län, adm., Szwecja, 121 C11-12
Värmlandsnäs, płw., Szwecja, 121 CD11
Värmö, Szwecja, 116 B6
Varna (Warna), miasto, adm., Bułgaria, 168 j12, 173 C12, 143 C20
Varna, ZSRR, 201 i10, 207 D6
Vārnā, rz., India, 252 C2
Värnamo, Szwecja, 121 E12, 118 H21
Varnavino, ZSRR, 200 D17, 188 H19
Varnek, ZSRR, 188 B26
Varnenski zaliv (Zatoka Warneńska), zat., Bułgaria, 168 j12, 173 C12, 164 F16-17
Varnensko ezero, jez., Bułgaria, 168 j12, 173 C12
Varnial, ZSRR, 197 G4
Varnsdorf, Czechosłowacja, 99 j14, 97 B7
Varōdā, India, 253 i6, 249 D5
Varona Village, Stany Zjedn., Hawaje, 380 n18
Városföld, Węgry, 167 E8
Városlőd, Węgry, 167 D4
Várpalota, Węgry, 167 D5
Varpelev, Dania, 116 E1
Varreddes, Francja, 134 FG18
Varrel, NRF, 109 D4
Varreler Bach, rz., NRF, 109 G2
Vărșag, Rumunia, 170 D11
Vărșand, Rumunia, 169 D3
Vâršec, Bułgaria, 173 C3
Vârșilo, Bułgaria, 173 E11
Varsinais Suomi [Egentliga Finland], reg., Finlandia, 197 B3-5, 187 F8
Värska, ZSRR, 197 E9
Vartašen, ZSRR, 204 G13
Vartiokylä [Botby], Finlandia, 123 q36
Vartiokyläniahti, zat., Finlandia, 123 q36
Vartiosaari [Vådö], w., Finlandia, 123 q36
Varto, Turcja, 203 I7, 266 C9
Vartofta, Szwecja, 121 D11
Vartsala, w., Finlandia, 197 B2-3
Värtsilä, ZSRR, 187 E12
Varunā, rz., India, 255 G7
Varva, ZSRR, 196 C11
Varvara, Bułgaria, 173 E5
Varvarin, Jugosławia, 169 J3
Varvarovka, ZSRR, 196 D14
Varvarovka, ZSRR, 196 E15
Varvažov, Czechosłowacja, 99 g10
Várvölgy, Węgry, 168 g7, 167 E3
Varympópē, Grecja, 175 f8
Varzaneh, Iran, 261 E6
Várzea da Palma, Brazylia, 361 F4, 344 G9
Várzea, Rio da—, rz., Brazylia, 360 B6, 347 D7
Várzeas, Brazylia, 361 D4, 344 F9
Varzi, Włochy, 153 D4
Varzi, ZSRR, 200 E24
Varzino, ZSRR, 187 B16
Varzo, Włochy, 157 D6
Varzob, rz., ZSRR, 210 F5
Varzobskaja gidroelektričeskaja stancija, ZSRR, 210 F5
Varzuga, ZSRR, 187 C15
Varzuga, rz., ZSRR, 187 C14-15
Varzy, Francja, 137 E10
Varzyk, ZSRR, 206 d17
Vas, adm., Węgry, 167 D2
Vasa → Vaasa
Vasai [Bassein], India, 252 B1, 249 E4
Vasâl Kolarov, jazovir—, zb., Bułgaria, 173 F5
Vasalemma, ZSRR, 197 C6
Vásárosnamény, Węgry, 167 B13
Vasby, Dania, 116 C1
Vascão, rz., Portugalia, 149 G4
Vașcău, Rumunia, 169 E5
Vascœuil, Francja, 134 F15
Vascongadas (Baskonia), reg., Hiszpania, 149 A8-9, 141 C5-6
Vashīm, India, 253 i5, 249 D5
Vasi-hegyhát, wzg., Węgry, 167 DE1-2
Vasil Levski, Bułgaria, 173 D6
Vasilați, Rumunia, 170 i13
Vasile Roaită, Rumunia, 170 H16
Vasileviči, ZSRR, 198 G8
Vasiliká, Grecja, 176 C16
Vasilikē, Grecja, 175 E13
Vasilikos, Cypr, 265 b18
Vasiliški, ZSRR, 198 F3
Vasiljevka (Vasil'evka*), ZSRR, 170 F18
Vasiljevka, ZSRR, 196 D13
Vasiljevka, ZSRR, 196 F14, 191 F8
Vasiljevka, ZSRR, 198 G10
Vasiljevo, ZSRR, 200 F20
Vasiljevskij Moch, ZSRR, 199 E7, 187 H14
Vasiljevskij, ostrov—, w., ZSRR, 193 i5-6
Vasiljevskoje, ZSRR, 199 E13
Vasiljevskoje, ZSRR, 200 E17
Vasiljovska planina, g., Bułgaria, 173 D5
Vasil'kov, ZSRR, 195 C9, 191 D6
Vasil'kovka, ZSRR, 196 E15, 191 E9
Vasilovci, Bułgaria, 173 B3
Vasil'sursk, ZSRR, 200 E17
Vasis, ZSRR, 208 B13, 205 F10
Vaška, rz., ZSRR, 188 D20
Vaskelovo, ZSRR, 197 B12
Vas'kino, ZSRR, 201 F8
Vasknarva, ZSRR, 197 D9
Vas'koviči, ZSRR, 195 B7
Vaskút, Węgry, 167 F6
Vaslui, Rumunia, 170 D16
Väsman, jez., Szwecja, 121 B12-13
Vasmat, India, 252 B3
Vasojevići, reg., Jugosławia, 162b f13
Vásquez, Argentyna, 363 H3
Vassar, Stany Zjedn., 328 E11, 313 D6
Vassena, Włochy, 158 h11
Vassingerød, Dania, 116 B1
Vassino, ZSRR, 206 B5
Vassouras, Brazylia, 364 F5
Vassy, Francja, 134 G11
Vastenjaure, jez., Szwecja, 118 C21-22
Västerås, Szwecja, 122 C14, 118 G22
Västerbotten, reg., Szwecja, 118 CD23-25
Västerbottens län, adm., Szwecja, 187 D4-6
Västerdalälven, rz., Szwecja, 121 B11-12, 118 F20
Västergötland, reg., Szwecja, 121 DE10-11
Västernorrlands län, adm., Szwecja, 187 E5-6
Västervik, Szwecja, 122 E14, 118 H22
Vasteville, Francja, 140 f6
Västmanland, reg., Szwecja, 121 C12-14, 118 G20-22
Västmanlands län, adm., Szwecja, 121 C13-15
Vasto, Włochy, 153 F9
Västra Frölunda, Szwecja, 123 n27
Västra Ingelstad, Szwecja, 116 E6
Västra Karaby, Szwecja, 116 C6
Västra Klagstorp, Szwecja, 116 D5
Västra Skrävlinge, Szwecja, 116 D6
Västra Tommarp, Szwecja, 116 E6
Västra Värlinge, Szwecja, 116 E6
Västra Vemmerlöv, Szwecja, 116 E6
Vastseliina, ZSRR, 197 E9
Vas'ugan, rz., ZSRR, 205 F11, 183 D8
Vas'uganje, bag., ZSRR, 208 AB14-16, 205 F10-11, 183 D8-9
Vašutkiny ozera, jez., ZSRR, 188 B27-28
Vasvár, Węgry, 167 D2
Vaszar, Węgry, 167 D4
Vászoly, Węgry, 168 g9
Vața, Rumunia, 169 E6
Vatan, Francja, 137 E8
Vathý, Grecja, 176 F19, 143 F20
Vaticano, Capo—, przyl., Włochy,

Velsen, Holandia, 115 b1, 114 D5
Vel'sk, ZSRR, 188 F18, 179 C5
Vel'i, ZSRR, 188 B21
Vel'i, rz., ZSRR, 188 C22
Velten, NRD, 100 a2, 102 F16, 82 D13
Veltrusy, Czechosłowacja, 97 C6
Velūr [Vellore], India, 252 E4, 249 F5
Velušić, Jugosławia, 162b d6, 163 F5
Veluwe, reg., Holandia, 81 D5
Veluwemeer, jez., Holandia, 114 D7
Veluwezoom, lizj., Holandia, 114 DE7
Velva, Stany Zjedn., 317 A5
Velvary, Czechosłowacja, 97 C6
Vel'veličaj, rz., ZSRR, 204 G14
Velverde, Hiszpania, Wyspy Kanaryjskie, 70 v39
Vémars, Francja, 140 a4
Vembanād, jez., India, 252 G3
Vémènd, Węgry, 167 F6
Veṁpalli, India, 252 D4
Ven, w., Szwecja, 116 B4, 121 G10
Vena, Szwecja, 122 E13
Venado, El—, Wenezuela, 352 D8
Venado Tuerto, Argentyna, 363 C2, 360 E2, 347 E5
Venamo, Cerro—, g., Wenezuela, 352 E12
Venamo, Río—, rz., Wenezuela, 352 D12
Venaria Reale, Włochy, 156 h10, 157 F5
Venasque, Port de—, przet., Francja/Hiszpania, 137 J7
Venčane, Jugosławia, 169 i1
Vence, Francja, 144 i14
Venceslau Braz, Brazylia, 362 i2, 347 C8
Vendas Novas, Portugalia, 149 F3
Vendée, adm., reg., Francja, 137 F5, 135 Podział administracyjny
Vendée, rz., Francja, 137 F6
Vendée, Collines de—, wzg., Francja, 137 F5-6
Vendelsö, Szwecja, 123 h17, 122 C16
Vendeuil, Francja, 113 E3
Vendeuvre-sur-Barse, Francja, 113 H5-6, 138 D11
Vendičany, ZSRR, 195 E6
Vendin-le-Vieil, Francja, 140 k11
Vendôme, Francja, 137 E8, 77 H8
Vendrell, Hiszpania, 150 C13
Vendsyssel, reg., Dania, 121 E7-8
Venec, Bułgaria, 173 B10
Venecia, Kolumbia, 351 G5
Venecia, Peru, 357 D7
Veneretta, Monte—, g., Włochy, 145 l15
Veneta, Laguna— (Laguna Wenecka), lag., Włochy, 153 bc15-16, 159 E9
Veneta, Pianura— (Nizina Wenecka), niz., Włochy, 153 C6-8
Venetie, Stany Zjedn., 303 E11
Veneto, adm., Włochy, 153 C6-7
Veneza, Brazylia, 357 C6
Veneza, Lago—, jez., Brazylia, 357 B7
Venezia (Wenecja), miasto, adm., Włochy, 153 b15, 153 C7, 142 B13
Venezia, Golfo di— (Zatoka Wenecka), zat., 153 C7-8, 142 B13
Venezuela, Golfo de— (Zatoka Wenezuelska), zat., Wenezuela, 351 B7
Venezuela, Hoya de— (Basen Wenezuelski), podwodn., 340 DE9
Vengerovo, ZSRR, 208 C14, 205 F11
Vengurla, India, 252 D1, 249 E4
Veniaminof Volcano, g., Stany Zjedn., 303 G9
Venice, Stany Zjedn., 314 L6
Venice, Stany Zjedn., 331 g12, 318 K11
Venice, Stany Zjedn., 326 D2
Vénissieux, Francja, 138 d19
Venjan, Szwecja, 121 B11
Venjansjön, jez., Szwecja, 121 B11-12
Veṅkatagiri, India, 252 E4
Veṅkatapuram, India, 252 B5, 249 E6
Veṅkatpālem, India, 252 B5
Venlo, Holandia, 114 F8
Vennesla, Norwegia, 121 D5
Venø Bugt, zat., Dania, 121 F6
Venoge, rz., Szwajcaria, 160 d18
Venosa, Włochy, 154 H10
Venosta, Val—, dol., Włochy, 157 C11-12, 153 B5
Ven'ov, ZSRR, 199 G10, 191 B10
Venraij, Holandia, 114 E7
Vent, Austria, 157 C11
Venta (Windawa), rz., ZSRR, 197 E3, 187 H7
Venta de Cardeña, Hiszpania, 149 F7
Venta, La—, Meksyk, 335 b19
Venta, La—, ruiny, Meksyk, 336 H12-13
Venta Rosa, La—, Kolumbia, 352 D8
Ventabren, Francja, 144 a3
Ventana, Sierra de la—, g., Argentyna, 363 GH1-2, 360 GH1-2, 347 F5
Ventas con Peña Aguilera, Las—, Hiszpania, 149 E7
Ventas del Espíritu Santo, Hiszpania, 150 c21
Ventavon, Francja, 136 Energetyka
Venterpos, Republika Południowej Afryki, 290a b11
Venterpos West, Republika Południowej Afryki, 290a b11
Ventersburg, Republika Południowej Afryki, 290a C7
Ventersdorp, Republika Południowej Afryki, 290a B7
Ventimiglia, Włochy, 153 E2
Ventisquero, Cerro—, g., Argentyna, 359 H3
Ventnor, Stany Zjedn., 319 D8
Ventnor, Wielka Brytania, 132 h20
Venton, Stany Zjedn., 319 F5
Ventotene, Isola di—, w., Włochy, 154 H8
Ventouse, Col de la—, przet., Francja, 138 g22
Ventoux, Mont—, g., Francja, 138 H12
Ventrons, Les—, Francja, 144 b2
Ventspils (Windawa), ZSRR, 197 E3, 187 H7, 179 D3
Ventuari, Río—, rz., Wenezuela, 352 E9-10
Ventura, Brazylia, 361 C6
Ventura, Stany Zjedn., 330 G5, 324 i4
Ven'ukovskij, ZSRR, 199 F9
Venus Bay, zat., Australia, 373 G5
Vénus, Pointe—, przyl., Polinezja Francuska, Tahiti, 380 s25
Venusberg, NRD, 99 b5
Venustiano Carranza, Meksyk, 336 i13
Vép, Węgry, 167 D2
Vepriai, ZSRR, 197 G6
Veprik, ZSRR, 196 C13
Vepsovskaja vozvyšennost', wzg., ZSRR, 187 F14
Ver, rz., Wielka Brytania, 132 c10
Vera, Hiszpania, 150 G10
Vera Cruz, Brazylia, 362 i2
Verá, Laguna—, jez., Paragwaj, 360 B4, 347 D6
Veracruz, adm., Meksyk, 336 Gi11-12
Veracruz Llave, Meksyk, 336 H11
Veranópolis, Brazylia, 360 C7
Veraro-do, w., Korea Pd., 235 i4
Verāval, India, 253 i2, 249 D4
Verba, ZSRR, 195 C4
Verbánia, Włochy, 157 E7, 153 C3
Verbano, Lago → Maggiore, Lago—
Verberg, NRF, 110 c3
Verberie, Francja, 134 F18
Verbilki, ZSRR, 199 E9, 187 H15
Verbl'užka, ZSRR, 196 E11
Verbois, Szwajcaria, 161 Górnictwo
Verbovskij, ZSRR, 199 F13
Vercel, Francja, 160 b17, 157 B2
Vercelli, miasto, adm., Włochy, 157 F6, 153 C3, 142 B11
Verch-Irmen', ZSRR, 206 C3, 208 C17
Verch-Nejvinskij, ZSRR, 201 E10
Verchazovka, ZSRR, 202 C9
Verchères, Kanada, 329 C21
Verchn'ačka, ZSRR, 195 E9, 191 E6
Verchn'aja Amga, ZSRR, 211 E11
Verchn'aja Angara, rz., ZSRR, 211 E8
Verchn'aja Bojevka, ZSRR, 201 F10
Verchn'aja Borovaja, ZSRR, 201 C6
Verchn'aja Buzinovka, ZSRR, 202 D4, 192 E12
Verchn'aja Čebula, ZSRR, 206 A8, 208 B19
Verchn'aja Chava, ZSRR, 196 B18, 191 D10
Verchn'aja Chila, ZSRR, 213 C13
Verchn'aja Chortica, ZSRR, 196 F13, 191 F8
Verchn'aja Čita, ZSRR, 213 C12
Verchn'aja Dobrinka, ZSRR, 202 C6
Verchn'aja Gniluša, ZSRR, 196 C19
Verchn'aja, gora—, g., ZSRR, 206 C11
Verchn'aja Grabovnica (Wierchniaja Grabownica), ZSRR, 90 H17
Verchn'aja Grajvoronka, ZSRR, 196 B16
Verchn'aja Inta, ZSRR, 188 D27
Verchn'aja In'va, ZSRR, 201 D4
Verchn'aja Irga, ZSRR, 201 F7
Verchn'aja Jaroslavka, ZSRR, 199 H13
Verchn'aja Jelovka, ZSRR, 208 F18
Verchn'aja Kamyšenka, ZSRR, 206 F4, 208 E17
Verchn'aja Kazyrskaja, ZSRR, 213 C3
Verchn'aja Makejevka, ZSRR, 202 D2
Verchn'aja Mara, ZSRR, 194 D8, 203 E8
Verchn'aja Maza, ZSRR, 202 A8
Verchn'aja Orl'anka, ZSRR, 200 H23
Verchn'aja Oz'ornaja, ZSRR, 212 E18
Verchn'aja Pachača, ZSRR, 212 D19
Verchn'aja Puregova, ZSRR, 201 D11
Verchn'aja Pyšma, ZSRR, 201 F10, 188 H27
Verchn'aja Salda, ZSRR, 201 D10, 188 GH27, 205 F8
Verchn'aja Serebr'akovka, ZSRR, 202 F3
Verchn'aja Sin'ačicha, ZSRR, 201 E11, 188 H27
Verchn'aja Sujetka, ZSRR, 208 D15
Verchn'aja Sysert', ZSRR, 201 F10
Verchn'aja Tajmyra, rz., ZSRR, 205 C14-15, 184 B10-11
Verchn'aja Teberda, ZSRR, 194 D7
Verchn'aja Tereška, ZSRR 202 A8
Verchn'aja Ters', rz., ZSRR, 206 C8-9
Verchn'aja Tišanka, ZSRR, 202 B1
Verchn'aja Tojma, ZSRR, 188 E19
Verchn'aja Troica, ZSRR, 199 D9
Verchn'aja Tula, ZSRR, 206 C3
Verchn'aja Tura, ZSRR, 201 D9, 188 G26
Verchn'aja Viznica (Verchniaja Viznica*), ZSRR, 167 A14
Verchn'aja Volmanga, ZSRR, 200 B19
Verchn'aja Zaimka, ZSRR, 213 B11
Verchn'aja Zolotica, ZSRR, 187 D17
Verchne-Sadovoje, ZSRR, 194 b11
Verchne-T'oploje, ZSRR, 196 E18
Verchne-Ural'skoje vodochranilišče (Zbiornik Górno-Uralski), zb., ZSRR, 201 j9
Verchneaksenovskij, ZSRR, 202 E3
Verchneangarskij chrebet, g., ZSRR, 213 A11
Verchneaňinskij, ZSRR, 201 H8, 207 C5
Verchnebakanskij, ZSRR, 203 D3
Verchneber'ozovskij, ZSRR, 208 E17
Verchnebuzanskij, ZSRR, 202 G9
Verchnecaricynskij, ZSRR, 202 E4
Verchnečerkasovo, ZSRR, 197 B10
Verchnečusovskije Gorodki, ZSRR, 201 D7
Verchnedneprovsk, ZSRR, 196 E13
Verchnedneprovskij, ZSRR, 199 G5
Verchneduvannyj, ZSRR, 196 E18
Verchnedvinsk, ZSRR, 198 D6
Verchneimbatskoje, ZSRR, 211 D3
Verchnejarkejevo, ZSRR, 201 G4
Verchneje, ZSRR, 196 E17, 191 E10
Verchneje Anujskoje, ZSRR, 206 E5
Verchneje Dubrovo, ZSRR, 201 F11
Verchneje Katunskoje, ZSRR, 206 E6
Verchneje Kujto, ozero—, jez., ZSRR, 187 D11-12
Verchneje Mančarovo, ZSRR, 201 G4
Verchneje Penžino, ZSRR, 212 D18
Verchneje Sinevidnoje, ZSRR, 195 D2
Verchneje Žilino, ZSRR, 206 D5
Verchnekamskaja vozvyšennost', wyż., ZSRR, 201 D2-4, 188 G23-24
Verchnesanarskij, ZSRR, 201 H10
Verchnesjezžeje, ZSRR, 200 i23
Verchneural'sk, ZSRR, 201 i9, 207 D5, 205 G7
Verchneusinskoje, ZSRR, 213 C2
Verchnevil'ujsk, ZSRR, 211 D10
Verchnezejskaja ravnina, równ., ZSRR, 215 A5-6
Verchnij Adadym, ZSRR, 206 B11
Verchnij Aleus, ZSRR, 206 C2
Verchnij Archyz, ZSRR, 194 D6
Verchnij Askiz, ZSRR, 206 D11
Verchnij-At-Urach, ZSRR, 212 D16
Verchnij Avz'an, ZSRR, 201 i7, 207 D4
Verchnij Balyklej, ZSRR, 202 D6
Verchnij Baskunčak, ZSRR, 202 E7, 192 E14
Verchnij Byk, ZSRR, 202 C2
Verchnij Čarbach, ZSRR, 193 v21
Verchnij Čumyš, ZSRR, 206 D7
Verchnij Ikorec, ZSRR, 196 B18
Verchnij Jasenev (Vierch Jaseniev*), ZSRR, 169 A10
Verchnij Jenisej [Ulug-Chem], rz., ZSRR, 213 D2-3
Verchnij Kalaus, ZSRR, 194 B9
Verchnij Karačan, ZSRR, 202 B2
Verchnij Katav, ZSRR, 201 H8
Verchnij Kojen, ZSRR, 206 C4
Verchnij Kučuk, ZSRR, 206 D3
Verchnij Landech, ZSRR, 200 E14
Verchnij Leb'ažinskij, ZSRR, 202 G8
Verchnij Lomov, ZSRR, 200 H15
Verchnij Lomovec, ZSRR, 196 A17
Verchnij L'ubaž, ZSRR, 196 A14
Verchnij Mamon, ZSRR, 196 C19
Verchnij Matur, ZSRR, 206 E10
Verchnij Mil'i'uš, ZSRR, 206 C3
Verchnij Most, ZSRR, 197 E10
Verchnij P'andž, ZSRR, 210 G5
Verchnij Paren', ZSRR, 212 D18
Verchnij Rogačik, ZSRR, 196 F13
Verchnij Rubež, ZSRR, 187 F15
Verchnij Suzun, ZSRR, 206 D3
Verchnij Suzun, rz., ZSRR, 206 D3
Verchnij Tagil, ZSRR, 201 E9, 188 H26
Verchnij Takermen', ZSRR, 200 F24
Verchnij Toguzak, rz., ZSRR, 201 i10
Verchnij Ufalej, ZSRR, 201 F10, 188 H27, 205 F8
Verchnij Urum, ZSRR, 208 C15
Verchnij Uslon, ZSRR, 200 F20
Verchnij Uzas, ZSRR, 206 E9
Verchnij Zub, gora—, g., ZSRR, 206 D10
Verchnije Kigi, ZSRR, 201 G8, 207 C5
Verchnije Korobki, ZSRR, 202 C5, 192 D13
Verchnije Lipki, ZSRR, 202 D4
Verchnije Mnevniki, ZSRR, 193 b2
Verchnije Nikul'asy, ZSRR, 197 B12
Verchnije Sergi, ZSRR, 201 F9
Verchnije Tatyšly, ZSRR, 201 F5
Verchnov (Wierchnow), ZSRR, 90 D20
Verchojansk (Wierchojańsk), ZSRR, 211 C12, 180 C14
Verchojanskij chrebet (Góry Wierchojańskie), g., ZSRR, 211 BD11-13, 184 C13-14
Vercholensk, ZSRR, 213 B8
Verchoramenje, ZSRR, 200 B20
Verchošižemje, ZSRR, 200 D21
Verchososna, ZSRR, 196 C17
Verchoturje, ZSRR, 201 D10, 188 G27
Verchovcevo, ZSRR, 196 E13
Verchovići (Wierchowiczi), ZSRR, 86 G21
Verchovina, ZSRR, 195 E3
Verchovino, ZSRR, 200 B15
Verchovje, ZSRR, 199 i9, 191 C9
Verchozim, ZSRR, 202 A7, 192 C14
Verchubinka, ZSRR, 208 E17
Vercinin dağ, g., Turcja, 203 H6
Vercors, g., Francja, 138 GH12
Verde, Arroyo—, rz., Argentyna, 359 H6, 348 G4
Verde, Cay—, w., Bahama, 338 C6
Verde Grande, Rio—, rz., Brazylia, 361 EF5, 344 FG9
Verde, Isla—, w., Kolumbia, 351 B5
Verde, La—, Argentyna, 359 E6
Verde, La—, Argentyna, 363 D4
Verde, Península—, ptw., Argentyna, 363 i2, 360 H1-2
Verde Pequeno, Rio—, rz., Brazylia, 361 E5, 344 F9
Verde, Rio—, rz., Brazylia, 344 F6
Verde, Rio—, rz., Brazylia, 344 G7
Verde, Rio—, rz., Brazylia, 347 C7
Verde, Rio—, rz., Brazylia, 361 C5
Verde, Rio—, rz., Brazylia, 364 E3, 362 H4
Verde, Río—, rz., Meksyk, 335 D6
Verde, Río—, rz., Meksyk, 336 G10
Verde, Río—, rz., Meksyk, 336 i11
Verde, Río—, rz., Paragwaj, 347 C6
Verde River, rz., Stany Zjedn., 324 i8
Verden, NRF, 101 F8, 81 D9
Verdi, Stany Zjedn., 330 B5
Verdinho, Rio—, rz., Brazylia, 347 B7
Verdinho, Serra do—, g., Brazylia, 344 G7
Verdon, rz., Francja, 138 i13, 141 C10
Verdon, Le—, Francja, 137 G5
Verduga, ZSRR, 197 D11
Verdugo Mountains, g., Stany Zjedn., 326 B3
Verdun, Francja, 113 F7, 138 C12
Verdun, Kanada, 304 c23, 329 C21
Verebje, ZSRR, 199 C4
Vereda de Pilão Arcado, rz., Brazylia, 361 BC5
Vereeniging, Republika Południowej Afryki, 290a B7, 292 H5
Vereja, ZSRR, 199 F8
Veremejki, ZSRR, 198 F10
Vereščagino, ZSRR, 201 D4, 188 G24, 205 F6
Vereščagino, ZSRR, 211 D3, 180 C9
Vereščaki, ZSRR, 198 G10
Veresegyház, Węgry, 98 H16, 167 C7
Veresn'a, rz., ZSRR, 195 B8
Veresoč', ZSRR, 196 B10
Vereşti, Rumunia, 170 B13
Verga, Cap—, przyl., Gwinea, 285 D3
Vergara, Argentyna, 363 E6, 360 F4
Vergara, Chile, 348 c13
Vergara, Hiszpania, 150 A9
Vergara, Urugwaj, 360 E6
Vergato, Włochy, 153 D6
Vergeleë, Republika Południowej Afryki, 290a A6
Vergeletto, Szwajcaria, 157 D7
Vergennes, Stany Zjedn., 329 D21
Vergiate, Włochy, 157 E7
Vergine Maria, Włochy, 154 d18
Vergongheon, Francja, 138 h24
Verige, cieśn., Jugosławia, 175 b3
Vérignon, Francja, 144 i11
Verin, Hiszpania, 149 C4, 141 D3
Verin Talin, ZSRR, 203 H9
Veriora, ZSRR, 197 D9
Veríssimo, Brazylia, 362 G2
Verkiai (Werki), ZSRR, 193 o15-16
Verkykerskop, Republika Południowej Afryki, 290a B8
Verl, NRF, 101 H7
Verlegenhuken, przyl., Svalbard, 70 a7
Verlinghem, Francja, 140 i11
Vermaas, Republika Południowej Afryki, 290a B6
Vermand, Francja, 113 E3
Vermandois, reg., Francja, 113 E3
Vermelha, Serra—, g., Brazylia, 361 B4-5
Vermelho, Rio—, rz., Brazylia, 344 G7
Vermelho, Rio—, rz., Brazylia, 361 B3
Vermelles, Francja, 140 k10
Vermenton, Francja, 137 E10
Vermeş, Rumunia, 169 F4
Vermilion, Kanada, 304 H18
Vermilion, Stany Zjedn., 328 G12
Vermilion Bay, zat., 318 K9-10
Vermilion Hills, wzg., Kanada, 323 A10
Vermilion Lake, jez., Stany Zjedn., 317 B9
Vermilion Range, g., Stany Zjedn., 317 AB9-10
Vermilion River, rz., Kanada, 313 B11
Vermilion River, rz., Stany Zjedn., 327 H6
Vermillion, Stany Zjedn., 317 D7
Vermillion River, rz., Stany Zjedn., 317 D7
Vérmion Óros, g., Grecja, 175 C14-15
Vermont, Stany Zjedn., 327 H4
Vermont, adm., Stany Zjedn., 329 D21-22, 313 CD11, 310 C12
Vermoshi, Albania, 162b f13, 175 A12
Vermunt, Austria, 162 Energetyka
Verna, Włochy, 158 h10
Verna, Pizzo di— [Polo], g., Włochy, 145 k14, 154 J10
Vernago, Włochy, 157 C11
Vernaison, Francja, 138 e18
Vernal, Stany Zjedn., 323 F9, 309 C5
Vernár, Czechosłowacja, 98 F18
Vernayaz, Szwajcaria, 160 f20
Verner, Kanada, 328 B14
Vernešice, Czechosłowacja, 99 g12
Vernéřov, Czechosłowacja, 99 c5
Vernéřovice, Czechosłowacja, 92 q18
Vernet-Sainte-Marguerite, Le—, Francja, 138 g22
Verneuil, Francja, 134 G14, 137 D7
Verneukpan, Republika Południowej Afryki, 290a D4
Vernier, Szwajcaria, 160 f16
Vernierfontaine, Francja, 160 b17
Vernon, Francja, 134 F15, 137 C8
Vernon, Kanada, 323 A4, 304 H17
Vernon, Stany Zjedn., 318 H6, 309 E7
Vernon, Stany Zjedn., 320 C4
Vernon, Stany Zjedn., 326 D3
Vernon, Lake—, jez., Stany Zjedn., 333 h9
Vérnon [Vítsi] Óros, g., Grecja, 175 C14
Vernouillet, Francja, 140 b1
Vernoux, Francja, 138 H11
Větřnice, Czechosłowacja, 98 a25
Vernum, NRF, 110 b2
Verny, Francja, 113 F9
Vero Beach, Stany Zjedn., 314 L7
Véroia, miasto, adm., Grecja, 175 C15, 142 D18
Verolanuova, Włochy, 157 F10, 153 C5
Veroli, Włochy, 153 G8
Verona, Kanada, 328 D18
Verona, Stany Zjedn., 321 B2
Verona, Stany Zjedn., 327 E5, 317 D11
Verona, Stany Zjedn., 328 E12
Verona (Werona), miasto, adm., Włochy, 157 F12, 153 C5, 142 B12
Verónica, Argentyna, 363 E6, 360 F4
Verpelét, Węgry, 98 H18, 167 C9
Verrès, Włochy, 157 E5
Verrewinkel, Belgia, 115 l13
Verrières, Francja, 138 g23
Verrières-le-Buissos, Francja, 140 c2
Verrières, Les—, Szwajcaria, 160 c17, 157 C2
Versailles (Wersal), Francja, 140 c1, 134 G17, 137 D9, 77 G9
Versailles, Stany Zjedn., 327 i4
Versailles, Stany Zjedn., 328 H10
Verse-Stausee, zb., NRF, 110 d7
Veršina Ol'okmy, ZSRR, 213 B15, 211 F9
Veršina Tei, ZSRR, 206 D10, 208 D20
Veršina Tutury, ZSRR, 213 B9
Veršinka, ZSRR, 206 A11
Veršino-Darasunskij, ZSRR, 213 C13, 211 F9
Veršino-Rybnoje, ZSRR, 213 B3
Veršino-Sachtaminskij, ZSRR, 213 D14
Versmold, NRF, 101 G6
Versoix, Szwajcaria, 160 e16, 157 D2
Versoix, rz., Francja/Szwajcaria, 160 e16
Verson, Francja, 134 F12
Vert, Cap— (Przylądek Zielony), przyl., Senegal, 275 c20, 285 B2
Vert'ačij, ZSRR, 202 E4
Vertaizon, Francja, 138 f24
Verte, Aiguille—, g., Francja, 160 g19, 157 E3
Vertejevka, ZSRR, 196 B10
Vertentes, Serra das—, g., Brazylia, 364 D4-5
Vértes, wzg., Węgry, 98 i14, 167 D5
Vertientes, Kuba, 338 C4
Vértískos Óros, g., Grecja, 164 Hi11-12
Vertou, Francja, 137 E5
Vèrtova, Włochy, 157 E9
Vertus, Francja, 113 G4, 137 D11
Verul [Eiorā], India, 253 i4
Verviers, Belgia, 113 C8
Vervins, Francja, 113 E4, 137 C10
Verwood, Wielka Brytania, 132 g17, 133 C9
Verzuolo, Włochy, 155 Przemysł lekki
Verzy, Francja, 113 F5, 137 C11
Vescovato, Włochy, 157 F10
Vesdre, rz., Belgia, 113 C8
Veseja, ZSRR, 198 F6
Veselá, Czechosłowacja, 99 l15
Veselí nad Lužnicí, Czechosłowacja, 97 E7
Veselí nad Moravou, Czechosłowacja, 98 F12
Veselina, rz., Bułgaria, 173 CD8
Veselinovo, ZSRR, 195 F10, 191 F6
Veselovka, ZSRR, 201 C9, 188 G26
Veselovka, ZSRR, 193 w23
Veselovka, ZSRR, 201 H9
Veselovskoje (Ves'olovskoje*) vodochranilišče, zb., ZSRR, 203 A6-7
Vésenaz, Szwajcaria, 160 f16
Vešenskaja, ZSRR, 202 D2, 192 E11
Vesijärvi, jez., Finlandia, 197 A7
Vésinet, Le—, Francja, 140 b1
Vesique, Peru, 357 C2
Vesjegonsk, ZSRR, 199 C9, 187 G15
Veškajma, ZSRR, 200 G18
Veškajma, ZSRR, 200 G19
Vesl'ana, rz., ZSRR, 188 E22
Vesl'ana, rz., ZSRR, 188 F23
Vesle, rz., Francja, 113 F4, 137 C10
Veslo, rł—, przyl., Jugosławia, 175 b2
Vešn'aki, ZSRR, 193 c4
Vesninka, ZSRR, 193 w23
Vesnovo, ZSRR, 197 H4
Ves'olaja, gora—, g., ZSRR, 201 H7
Ves'olaja Sejka, ZSRR, 206 F7
Ves'oloje, ZSRR, 196 G13, 191 F8
Ves'oloje, ZSRR, 202 C6
Ves'olyj (Veselyj*), ZSRR, 194 C9
Ves'olyj, ZSRR, 203 A6, 192 F11
Ves'olyj Jar, ZSRR, 208 E16, 205 G12
Ves'olyj Podol (Veselyj Podol*), ZSRR, 207 D8
Ves'olyje Terny, ZSRR, 196 E12, 191 E7
Vesoul, Francja, 157 A2, 138 E13
Vespasiano, Brazylia, 364 C5
Vesper, Stany Zjedn., 327 D5
Vespolate, Włochy, 157 F7
Vespucio → Ciro Echesortu
Vesse, La—, Francja, 144 b3
Vest-Agder, adm., Norwegia, 121 D4-5
Vest Spitsbergen (Spitsbergen Zachodni), w., Svalbard, 70 b5-9, 64 C27-29
Vestboro, Kanada, 299 b26
Vestdalseyri, Islandia, 124 C13
Vestec, g., Czechosłowacja, 97 D9
Vesterålen, w., Norwegia, 118 B21-22
Vesterhavet (Morze Północne), m., 121 F3-5
Vestfjorden, fiord, Norwegia, 123 ef5-6
Vestfold, adm., Norwegia, 121 C7-8
Vestland, reg., Norwegia, 121 BC3, 117 FG16
Vestmannaeyjar, Islandia, 124 E6
Vestmannaeyjar, w., Islandia, 124 E6-7
Vestone, Włochy, 157 E10, 153 C5
Vestre Bærum, Norwegia, 123 o29
Vestre Gausdal, Norwegia, 121 A8
Vestre Slidre, Norwegia, 121 A7
Vestri-Jökulsá, rz., Islandia, 124 CD7
Vestur-Húnavatnssýsla, adm., Islandia, 124 C6-7
Vestur-Ísafjardharsýsla, adm., Islandia, 124 C3-4
Vestur-Skaftafellssýsla, adm., Islandia, 124 E8-9
Vesturhópshólar, Islandia, 124 C6
Vestvågøy, w., Norwegia, 118 B20-21
Vésubie, rz., Francja, 138 i14
Vesuvio (Wezuwiusz), g., Włochy, 156 k15, 154 H9, 142 D14
Vesuvius, Stany Zjedn., 332 D2
Veszprém, miasto, adm., Węgry, 168 f9, 167 D4, 142 A15
Veszprémfajsz, Węgry, 168 f9
Veszprémvarsány, Węgry, 98 i13, 167 D4
Vészlő, Węgry, 167 E11
Vetāpalem, India, 252 D5
Veternica, rz., Jugosławia, 164 G10
Vétheuil, Francja, 134 F16
Vetka, ZSRR, 198 G10
Vetlanda, Szwecja, 121 E13
Vetluga, ZSRR, 200 D17, 188 H19
Vetluga (Wietługa), rz., ZSRR, 200 E17, 188 H19, 183 D5
Vetlužskij, ZSRR, 200 D17, 188 H19
Vetoškino, ZSRR, 200 D21
Vetovo, Bułgaria, 173 B9
Vetren, Bułgaria, 173 D8
Vetren, Bułgaria, 173 E5
Vetrenyj, ZSRR, 212 D15
Vetrenyj Pojas, kr'až—, wzg., ZSRR, 187 E14-15
Vetrino, Bułgaria, 173 C11
Vetrino, ZSRR, 198 D7
Vetrivier, rz., Republika Południowej Afryki, 290a B6, 292 H5
Větřní, Czechosłowacja, 97 F6
Větrný Jeníkov, Czechosłowacja, 97 E8
Vetschau [Wětošow], NRD, 102 H18
Vettakollen, Norwegia, 123 o31
Vettelschoss, NRF, 110 j13
Vetter Mountain, g., Stany Zjedn., 326 B4
Vettore, Monte—, g., Włochy, 153 F8
Vettre, Norwegia, 123 p29
Vettweiss, NRF, 114 G9
Vetvej, ZSRR, 212 D19
Veúē, Grecja, 175 C14
Veules-les-Roses, Francja, 134 E14
Veulettes-sur-Mer, Francja, 134 E14
Veurne, Belgia, 113 B2
Veveno, Khawr—, rz., Sudan, 275 G12
Veverská Bítýška, Czechosłowacja, 97 E10
Vevey, Szwajcaria, 160 e19, 157 D3
Vexin, reg., Francja, 134 F15-16
Veyle, rz., Francja, 138 F12
Veynes, Francja, 138 H12
Veyre, rz., Francja, 138 g22-23
Veyre-Monton, Francja, 138 g23
Veyrier, Szwajcaria, 160 f16
Veyron, rz., Szwajcaria, 160 d17
Veys, Iran, 261 F4
Vézelay, Francja, 137 E10
Vézelise, Francja, 113 H9
Vežen, g., Bułgaria, 173 D5
Vézère, rz., Francja, 137 G8, 141 B7
Vezia, Szwajcaria, 158 g9
Vezirköprü, Turcja, 265 B6
Vezouse (Vezouze*), rz., Francja, 107 F3
Vezzana, Cima della—, g., Włochy, 153 B6
Vezzano, Włochy, 157 D11
Viacha, Boliwia, 358 G7, 343 G4
Viagrande, Włochy, 145 m14
Viaison, rz., Francja, 160 f16
Vialar → Tissemsilt
Viale, Argentyna, 363 A3, 360 D2
Viamão, Brazylia, 360 D7
Viamonte, Argentyna, 360 E1
Viana, Brazylia, 362 H6
Viana del Bollo, Hiszpania, 149 B4
Viana do Castelo, miasto, adm., Portugalia, 149 C3, 141 D2
Viana, Ilha do—, w., Brazylia, 362 d15
Vianden, Luksemburg, 113 E9
Vianópolis, Brazylia, 361 F2
Viar, rz., Hiszpania, 149 G6
Viareggio, Włochy, 153 E5, 142 C12
Viátor, Hiszpania, 150 H9
Viaur, rz., Francja, 137 H9
Viberup, Dania, 116 D3
Vibo Valentia, Włochy, 154 J11, 142 E15
Viboldone, Włochy, 156 e5
Vibora, Roca—, rafa, Meksyk, 336 G14
Viborg, miasto, adm., Dania, 121 F7
Vic-Fézensac, Francja, 137 i7
Vic-le-Comte, Francja, 138 g23-24
Vic-sur-Aisne, Francja, 113 F3
Vicálvaro, Hiszpania, 150 d21
Vicchio, Włochy, 153 E6
Vicdessos, Francja, 137 J8
Vicente Casares, Argentyna, 363 D5
Vicente López, Argentyna, 348 g17, 363 D5
Vicenza, miasto, adm., Włochy, 153 C6, 142 B12
Vich, Hiszpania, 150 C14, 141 D8
Vichada, adm., Kolumbia, 351 E7-8
Vichada, Río—, rz., Kolumbia, 352 E8
Vichadero, Urugwaj, 360 D5
Vichahuel, Laguna—, jez., Argentyna, 363 F5
Viche, Ekwador, 351 G3
Vichel, Francja, 138 h24
Vichorevka, ZSRR, 213 A6, 211 E6
Vichra, rz., ZSRR, 198 E10
Vichuquén, Chile, 359 E2
Vichy, Francja, 137 F10
Vicksburg, Stany Zjedn., 318 i10, 310 E8
Vicksburg, Stany Zjedn., 327 F9
Vicksburg, Stany Zjedn., 331 a5
Vico Equense, Włochy, 156 l15
Vico, Lago di—, jez., Włochy, 153 F6-7
Vico Morcote, Szwajcaria, 158 h9
Vicomorasso, Włochy, 156 f8
Viçosa, Brazylia, 361 B8
Viçosa, Brazylia, 364 D6, 362 H5
Vicovu-de-Sus, Rumunia, 170 B12
Vicques, Szwajcaria, 157 B4
Victor, Stany Zjedn., 323 E8
Victor, Stany Zjedn., 327 G2
Victor, Stany Zjedn., 328 F17
Victor Harbor, Australia, 373 E2, 370 G7
Victorbur, NRF, 101 E4
Victoria, Argentyna, 363 B3, 360 E2, 347 E5
Victoria, Argentyna, 348 f16
Victoria, Chile, 359 G2, 348 F3
Victoria, Chile, 358 i7, 347 C4
Victoria, Gwinea, 285 D3
Victoria [Xianggang], Hongkong, 228 b13-14, 234 m15, 228 J7, 224 G9
Victoria, Kamerun, 287 G15
Victoria, Kanada, 323 B2, 304 i16
Victoria, Malezja, 241 C5
Victoria [Vittorio], Malta, 145 o18
Victoria, Rumunia, 169 F10
Victoria, Seszele, 34 J23
Victoria, Stany Zjedn., 318 K7, 309 F7
Victoria, Stany Zjedn., 327 G4
Victoria (Wiktoria), adm., Australia, 373 F4-6, 370 G8-9
Victoria and Albert Mountains, g., Kanada, 299 BC10-11
Victoria de Acentejo, La—, Hiszpania, Teneryfa, 70 x43
Victoria de Durango, Meksyk, 335 E7
Victoria de las Tunas, Kuba, 338 C5, 340 C6
Victoria Falls, Rodezja, 293 F1
Victoria Falls (Wodospad Wiktorii), wdsp., Zambia/Rodezja, 293 F1
Victoria Falls National Park, rez., Rodezja, 293 FG1-2
Victoria Fjord, fiord, Grenlandia, 299 B16-17
Victoria Harbour, Kanada, 328 D15
Victoria Harbour, port, Hongkong, 228 b13-14
Victoria Island (Wyspa Wiktorii), w., Kanada, 303 D18-19
Victoria, La—, Peru, 358 d15
Victoria, La—, Wenezuela, 351 D7
Victoria, Lake—, jez., Australia, 373 DE3
Victoria Lake, jez., Australia, 373 D4
Victoria, Lake— (Jezioro Wiktorii), jez., Uganda, Tanzania, Kenia, 291 C6
Victoria, Mount—, g., Papua, 379 t25, 370 A9
Victoria Nile, rz., Uganda, 291 B6
Victoria Peak, g., Honduras Brytyjski, 336 i15, 339 D3
Victoria Point, Birma, 246 G4, 250 F9
Victoria, Río—, rz., Argentyna, 363 B3, 360 E2, 347 E5-6
Victoria River, rz., Australia, 369 C6
Victoria River Downs, Australia, 369 C6
Victoria Road, Kanada, 328 D16
Victoria, Sierra—, g., Argentyna, 360 AB5-6
Victoria Strait (Cieśnina Wiktorii), cieśn., Kanada, 303 E20-21
Victoria Taungdeik (Góra Wiktorii), g., Birma, 245 B1, 250 D8
Victoria-Wes, Republika Południowej Afryki, 290a D5, 292 i4
Victoriaville, Kanada, 329 B23, 313 B12
Victorica, Argentyna, 359 F6, 347 F4
Victorino, Wenezuela, 352 F9
Victorville, Stany Zjedn., 330 G7
Victory, Stany Zjedn., 329 E18
Vičuga, ZSRR, 199 D13, 188 H17
Vicuña, Chile, 359 C3
Vicuña Mackenna, Argentyna, 359 D6
Vid, Węgry, 167 D3
Vidal, Peru, 351 i6
Vida! Ramos, Brazylia, 362 K2
Vidalia, Stany Zjedn., 314 i6
Vidalia, Stany Zjedn.,

Villada, Argentyna, 363 C2
Villada, Hiszpania, 149 B7
Villadiego, Hiszpania, 149 B7
Villadòssola, Włochy, 157 D6
Villafranca, Hiszpania, 149 E8
Villafranca d'Asti, Włochy, 157 G6
Villafranca del Bierzo, Hiszpania, 149 B5
Villafranca del Cid, Hiszpania, 150 D11
Villafranca de los Barros, Hiszpania, 149 F5
Villafranca del Panadés, Hiszpania, 150 C13
Villafranca di Verona, Włochy, 157 F11, 153 C5
Villafranca Tirrena, Włochy, 145 k15
Villagarcia de Arosa, Hiszpania, 149 B3
Villaggio Snia, Włochy, 156 h11
Villagrán, Meksyk, 336 E10
Villagrazia, Włochy, 154 e18
Villaguay, Argentyna, 363 A4, 360 D3, 347 E6
Villaguay, Arroyo—, rz., Argentyna, 363 A5
Villahermosa, Hiszpania, 149 F9
Villahermosa, Meksyk, 336 |13
Villaines-la-Juhel, Francja, 134 H12
Villajoyosa, Hiszpania, 150 F11
Villalba, Hiszpania, 149 A4, 141 C3
Villalba de la Sierra, Hiszpania, 150 D9
Villalcampo, Pantano de—, zb., Hiszpania, 149 C5-6
Villaldama, Meksyk, 336 D9
Villalón de Campos, Hiszpania, 149 B6
Villalonga, Argentyna, 360 H1, 348 F5
Villalpando, Hiszpania, 149 C6
Villamar, Włochy, Sardynia, 154 |3
Villamartín, Hiszpania, 149 H6
Villamayor de Calatrava, Hiszpania, 149 F7
Villamont, Stany Zjedn., 332 D2
Villano, Cabo—, przyl., Hiszpania, 149 A9
Villano, Río—, rz., Ekwador, 351 H4
Villanova d'Asti, Włochy, 157 G5
Villanova Mondovì, Włochy, 153 D2
Villantèrio, Włochy, 157 F8
Villanubla, Hiszpania, 149 C7
Villanueva, Argentyna, 363 E5
Villanueva de Algaidas, Hiszpania, 149 G7
Villanueva de Argaño, Hiszpania, 149 B8
Villanueva de Arosa, Hiszpania, 149 B3
Villanueva de Córdoba, Hiszpania, 149 F7
Villanueva de Gállego, Hiszpania, 150 C11
Villanueva de la Fuente, Hiszpania, 150 F9
Villanueva de la Reina, Hiszpania, 149 F8
Villanueva del Arzobispo, Hiszpania, 149 F8
Villanueva de la Serena, Hiszpania, 149 F6
Villanueva del Campo, Hiszpania, 149 C6
Villanueva del Duque, Hiszpania, 149 F6-7
Villanueva del Fresno, Hiszpania, 149 F4
Villanueva del Huerva, Hiszpania, 150 C10
Villanueva de los Castillejos, Hiszpania, 149 G4
Villanueva del Río y Minas, Hiszpania, 149 G6
Villanueva y Geltrú, Hiszpania, 150 C13, 141 D7
Villány, Węgry, 167 G5
Villányi-hegység, wzg., Węgry, 167 G5
Villaodrid, Hiszpania, 149 A4
Villaputzu, Włochy, Sardynia, 154 |4, 142 E11
Villar del Arzobispo, Hiszpania, 150 E11
Villar del Rey, Hiszpania, 149 E5
Villar de Peralonso, Hiszpania, 149 C5
Villar Perosa, Włochy, 152 Przemysł ciężki
Villarcayo, Hiszpania, 149 B8
Villardebós, Hiszpania, 149 C4
Villarejo de Fuentes, Hiszpania, 149 E9
Villarino, Punta—, przyl., Argentyna, 359 H6
Villarosa, Włochy, 154 K9
Villarreal, Hiszpania, 150 E11
Villarrica, Chile, 359 G2, 348 F3
Villarrica, Paragwaj, 360 A4, 347 D6
Villarrica, Laguna de—, jez., Chile, 359 G3, 348 F3
Villarrica, Volcán—, g., Chile, 359 G3
Villarrobledo, Hiszpania, 150 E9, 141 E5
Villarroya de la Sierra, Hiszpania, 150 C10
Villarrubia de los Ojos, Hiszpania, 149 E8
Villars, Francja, 138 F12
Villars-le-Grand, Szwajcaria, 160 c19
Villars-Tiercelin, Szwajcaria, 160 d18
Villarta de los Montes, Hiszpania, 149 E7
Villas, Las—, adm., Kuba, 338 B3-4, 339 C5-6
Villasabariego, Hiszpania, 149 B6
Villasanta, Włochy, 156 d5
Villasante, Hiszpania, 149 A8
Villasboas, Urugwaj, 363 C7
Villaverde, Hiszpania, 150 d21, 149 D8, 141 D5
Villavicencio, Kolumbia, 351 E6
Villaviciosa, Hiszpania, 149 A6, 141 C4
Villaviciosa de Córdoba, Hiszpania, 149 F6
Villavieja, Kolumbia, 351 F5
Villaz, Francja, 160 g16
Villaz-Saint-Pierre, Szwajcaria, 160 d19
Villazón, Boliwia, 358 J9, 347 C4
Villé, Francja, 107 G4
Ville, fizj., NRF, 107 B3
Ville-d'Avray, Francja, 140 c1-2
Ville-du-Bois, La—, Francja, 140 d2
Ville-en-Tardenois, Francja, 113 F4
Ville-Marie, Kanada, 328 A15, 313 B8, 300 |10
Ville Platte, Stany Zjedn., 318 J9
Ville-Saint-Laurent, Kanada, 304 b22-23
Ville-sur-Tourbe, Francja, 113 F6
Villebaudon, Francja, 133 G10
Villebon-sur-Yvette, Francja, 140 c2
Villecroze, Francja, 144 i11
Villedieu-les-Poêles, Francja, 133 G10, 137 D5
Villefort, Francja, 137 H10
Villefranche, Francja, 144 d5
Villefranche-de-Lauragais, Francja, 137 |8
Villefranche-de-Rouergue, Francja, 137 H9
Villefranche-du-Périgord, Francja, 137 H8
Villefranche, La Rade de— (Ile Rade de Villefranche*), zat., Francja, 144 d5
Villefranche-sur-Saône, Francja, 138 G11
Villejuif, Francja, 140 c3
Villemeux-sur-Eure, Francja, 134 G15
Villemoisson-sur-Orge, Francja, 140 d2-3
Villemonble, Francja, 140 b3-4
Villemur-sur-Tarn, Francja, 137 |8
Villena, Hiszpania, 150 F11
Villenauxe, Francja, 113 G4
Villeneuve, Francja, 144 i10
Villeneuve, Kanada, 299 c28
Villeneuve, Szwajcaria, 160 e19, 157 D3
Villeneuve-de-Marsan, Francja, 137 |6
Villeneuve-la-Garenne, Francja, 140 b2
Villeneuve-la-Guyard, Francja, 113 H3
Villeneuve-l'Archevêque, Francja, 113 H4
Villeneuve-le-Comte, Francja, 134 G18
Villeneuve-le-Roi, Francja, 140 c3
Villeneuve-les-Avignon, Francja, 138 |11
Villeneuve-Loubet, Francja, 144 i14
Villeneuve-Saint-Denis, Francja, 140 c5
Villeneuve-Saint-Georges, Francja, 140 c3, 134 G18
Villeneuve-sous-Dammartin, Francja, 140 a4
Villeneuve-sur-Lot, Francja, 137 H7, 141 B7
Villeneuve-sur-Yonne, Francja, 137 D10
Villennes-sur-Seine, Francja, 140 b1
Villenueve, Włochy, 157 E4
Villeparisis, Francja, 140 b4
Villepinte, Francja, 140 b4
Villepreux, Francja, 140 bc1
Villeret, Szwajcaria, 160 b20
Villeroy, Kanada, 329 B23
Villers-Bocage, Francja, 134 F11, 137 C6
Villers-Bocage, Francja, 134 E17
Villers-Bretonneux, Francja, 134 E18
Villers-Carbonnel, Francja, 134 E18
Villers-Cotterêts, Francja, 113 F3
Villers-devant-Orval, Belgia, 113 E7
Villers-la-Montagne, Francja, 113 F8
Villers-sur-Mer, Francja, 134 F12
Villersexel, Francja, 157 A2
Villerupt, Francja, 113 F8, 138 C12
Villeta, Kolumbia, 351 E5
Villeta, Paragwaj, 360 A4
Villetaneuse, Francja, 140 b3
Villette, La—, Francja, 160 g18
Villeurbanne, Francja, 138 d19
Villeyrac, Francja, 136 Surowce mineralne
Villicún, Sierra de—, g., Argentyna, 359 C4
Villie, Szwecja, 116 E6
Villiers, Republika Południowej Afryki, 290a B8
Villiers-Adam, Francja, 140 a2
Villiers-le-Bel, Francja, 140 a3
Villiers-Saint-Georges, Francja, 113 G3
Villiers-sur-Marne, Francja, 140 c4
Villinge → Villinki
Villingebæk, Dania, 116 A2
Villingen, NRF, 107 G6, 81 H8
Villingerød, Dania, 116 A2
Villinki [Villinge], w., Finlandia, 123 r36
Villip, NRF, 110 j12
Villmanstrand → Lappeenranta
Villmergen, Szwajcaria, 158 a1
Villnäs → Askainen
Villoresi, Canale—, kan., Włochy, 156 d6
Vilm, w., NRD, 102 C17
Vilminore di Scalve, Włochy, 157 E10
Vilnele (Wilejka), rz., ZSRR, 193 p16
Vilnius (Wilno), ZSRR, 193, 197 H7, 187 |9, 179 D3
Vilos, Los—, Chile, 359 C3, 347 E3
Vils, Austria, 157 A11
Vils, rz., NRF, 108 E13, 81 G11
Vils, rz., NRF, 108 F15, 82 H12
Vilsalpsee, jez., Austria, 157 B10
Vilsandi, w., ZSRR, 197 D3
Vîlsanul, rz., Rumunia, 169 G10
Vilsbiburg, NRF, 108 G14, 82 H12
Vilseck, NRF, 108 D13
Vilshofen, NRF, 108 F16, 82 H13
Vilsnice, Czechosłowacja, 99 g11
Vil'uj, rz., ZSRR, 211 D10, 184 C13
Vil'ujsk, ZSRR, 211 D10, 180 C13
Viluse, Jugosławia, 162b f11, 163 G7
Vil'va, ZSRR, 201 D6
Vil'va, ZSRR, 201 D8
Vil'va, rz., ZSRR, 201 D7
Vilvoorde, Belgia, 115 k13, 113 C5
Vimercate, Włochy, 157 E8
Vimeu, reg., Francja, 134 D16
Vimianzo, Hiszpania, 149 A2
Vimieiro, Portugalia, 149 F4
Vimioso, Portugalia, 149 C5
Vimmerby, Szwecja, 122 E13
Vimodrone, Włochy, 156 d5
Vimoutiers, Francja, 134 G13, 137 D7
Vimperk, Czechosłowacja, 97 E5
Vimy, Francja, 140 k10, 113 D2, 134 D18
Viña, Argentyna, 363 C3
Vina, Stany Zjedn., 330 B2
Vina, rz., Kamerun, 287 F18
Viña del Mar, Chile, 348 c13, 359 D3, 347 E3
Viña, La—, Argentyna, 358 K9
Viña, La—, Peru, 357 B2, 343 E2
Vinadio, Włochy, 152 Energetyka
Vinaigre, Mont—, g., Francja, 144 ij13
Vinarovo, Bułgaria, 173 A2
Vinaroz, Hiszpania, 150 D12, 141 D7
Vînători, Rumunia, 169 E10
Vînători-Neamt, Rumunia, 170 C13
Vinay, Francja, 138 G12
Vinča, Jugosławia, 163 b21
Vincennes, Francja, 140 b3
Vincennes, Stany Zjedn., 313 F4, 310 D9
Vincennes, Bois de—, rośl., Francja, 140 bc3
Vincennes, Zatoka—, zat., Antarktyda, 66 19
Vincent, Stany Zjedn., 314 |4
Vincente, Point—, przyl., Stany Zjedn., 326 E2
Vinces, Ekwador, 351 H3
Vinces, Río—, rz., Ekwador, 351 H3
Vinchina, Argentyna, 359 B4
Vinchina, Río—, rz., Argentyna, 359 B4
Vindelälven, rz., Szwecja, 118 D23
Vinderen, Norwegia, 123 o31
Vindhya Parvat Shreni, g., India, 253 GH4-8, 249 D4-6
Vindhya Pradesh, reg., India, 255 GH5-6, 253 G7
Vineland, Stany Zjedn., 319 D6, 332 B6, 313 F10
Vineyard Haven, Stany Zjedn., 320 F9, 329 G24
Vineyard Sound, cieśn., Stany Zjedn., 320 F9
Vinga, Rumunia, 169 E3
Vingåker, Szwecja, 122 C13
Vingt-Hanaps, Francja, 134 G13
Vinh, Demokratyczna Republika Wietnamu, 245 C7
Vinh Châu, Wietnam Pd., 246 H7
Vinh Hao, Wietnam Pd., 246 G9
Vinh Linh, Demokratyczna Republika Wietnamu, 245 D8
Vinh Long, Wietnam Pd., 246 G7
Vinh Tê, kan., Kambodża/Wietnam Pd., 246 G7
Vinh Thức, Đao— [Kersaint], w., Demokratyczna Republika Wietnamu, 245 B8-9
Vinh Tuy, Demokratyczna Republika Wietnamu, 245 A7
Vinh Yên, Demokratyczna Republika Wietnamu, 245 B7
Vinhais, Portugalia, 149 C4
Vinhedo, Brazylia, 364 G2
Vinho, Mozambik, 293 F5
Vinica, Bułgaria, 168 j12
Vinica, Czechosłowacja, 98 G16
Vinita, Stany Zjedn., 318 G8
Vinje, Norwegia, 121 C5
Vînju Mare, Rumunia, 169 |6
Vinkekuil, Republika Południowej Afryki, 290a E4
Vinkovci, Jugosławia, 163 D7, 142 B16
Vin'kovcy, ZSRR, 195 D6, 191 E4
Vinné, Czechosłowacja, 98 F21
Vinnhorst, NRF, 110 h10
Vinnibigoshish Lake, jez., Stany Zjedn., 317 B8-9
Vinnica, miasto, adm., ZSRR, 195 D7, 191 E5, 179 E3
Vinniki, ZSRR, 195 D3
Vinodol, dol., Jugosławia, 162b a3
Vinogradec, Bułgaria, 173 E5
Vinogradnoje, ZSRR, 170 F19
Vinogradnyj, ZSRR, 193 al32
Vinogradov, ZSRR, 169 A7, 195 E1, 191 E2
Vinogradovka, ZSRR, 215 G7
Vinogradovo, ZSRR, 196 G11
Vinogrobol', ZSRR, 196 B15
Vinohrady, Czechosłowacja, 98 d28
Vinohrady, Czechosłowacja, 98 h34
Vinoř, Czechosłowacja, 98 d29
Vinslöv, Szwecja, 121 F11
Vinstra, Norwegia, 120 Górnictwo
Vintilă-Vodă, Rumunia, 170 G14
Vintjärn, Szwecja, 122 B14
Vinton, Stany Zjedn., 327 F2
Vintrosa, Szwecja, 121 C12
Vinţu-de-Jos, Rumunia, 169 EF7
Vinuguńda, India, 252 C4
Viny, ZSRR, 199 C4
Vinzelberg, NRD, 102 F13
Vinzier, Francja, 160 e18
Vinzili, ZSRR, 207 B8, 205 F9
Viöl, NRF, 101 B8
Viola, Stany Zjedn., 321 A3
Viola, Stany Zjedn., 327 E4
Viola, Stany Zjedn., 327 G4
Violaines, Francja, 136 Energetyka
Violet, Stany Zjedn., 331 e10
Violeta, Kuba, 338 C4
Violeta, La—, Argentyna, 363 C3
Vione, Włochy, 157 D10
Vionnaz, Szwajcaria, 160 e19
Vioolsdrif, wdsp., Republika Południowej Afryki/Afryka Południowo-Zachodnia, 290a C2
Vipava, Jugosławia, 168 m16
Vipava, rz., Jugosławia, 168 m16, 163 D2
Viperești, Rumunia, 170 G13
Vipiteno, Valle—, dol., Włochy, 162a j13-14
Vipiteno, Włochy, 162a j13, 157 C12, 153 B6
Vipya Mountains, g., Malawi, 293 CD5-6
Viqueque, Timor Portugalski, 242 F7
Vír, Czechosłowacja, 96 Energetyka
Vir, Jugosławia, 162b d8
Vir, ZSRR, 210 G7
Vir, w., Jugosławia, 162b c4, 163 E3-4
Virac [Birak], Filipiny, 242 B6
Viração, Morro da—, wzg., Brazylia, 362 d15
Virāmgaon, India, 253 H3, 249 D4
Virandozero, ZSRR, 187 D14
Viranşehir, Turcja, 265 D8
Virarājeńdrapeta, India, 252 E2
Virātnagar, Nepal, 256 C2, 254 F10
Virbalis, ZSRR, 86 B19, 197 H4
Vircava, rz., ZSRR, 197 F5
Virče, Jugosławia, 173 F2
Vîrciorova, Rumunia, 170 a23
Virden, Kanada, 304 |20
Virdois → Virrat
Vire, Francja, 134 G11, 137 D6
Vire, rz., Francja, 134 F10, 137 C5
Virek, Norwegia, 123 e11
Virelles, Etang de—, jez., Belgia, 113 D5
Virentofta, Szwecja, 116 D6
Vireši, ZSRR, 197 E8
Vireux-Wallerand, Francja, 113 D6
Vîrfurile, Rumunia, 169 E6
Virgem da Lapa, Brazylia, 361 F5, 344 G9
Virgen, Austria, 162a d1
Virgen, Arroyo de la—, rz., Urugwaj, 363 D7
Virgental, dol., Austria, 162a de1
Virghiş, Rumunia, 171 Górnictwo
Virgilia, Stany Zjedn., 330 A3
Virgin Gorda, w., Brytyjskie Wyspy Dziewicze, 340 D9
Virgin Islands (Wyspy Dziewicze), w., Stany Zjedn., Wielka Brytania, 340 D9-10
Virgin Mountains, g., Stany Zjedn., 324 H6-7
Virgin River, rz., Stany Zjedn., 324 H7
Virgínia, Brazylia, 364 F3
Virginia, Republika Południowej Afryki, 290a C7
Virginia, Stany Zjedn., 327 A2, 317 B9, 309 B8
Virginia, Stany Zjedn., 327 |4
Virginia (Wirginia), adm., Stany Zjedn., 313 G7-9, 310 D11
Virginia Beach, Stany Zjedn., 319 |5, 332 E6
Virginia Cascade, wdsp., Stany Zjedn., 333 e5
Virginia City, Stany Zjedn., 330 B5, 323 G4
Virginia Mountains, g., Stany Zjedn., 330 AB5, 323 G4
Virginópolis, Brazylia, 364 B6, 361 G5
Virgolândia, Brazylia, 364 B6, 361 G5
Virihaure, jez., Szwecja, 118 C21-22
Virje, Jugosławia, 167 F2
Virlezi, Rumunia, 170 F16
Virmitrapur, India, 254 H9
Virmo → Nynämäki
Viroflay, Francja, 140 c1-2
Virolahti, Finlandia, 197 B9
Viroqua, Stany Zjedn., 327 E4, 317 D10
Virovitica, Jugosławia, 167 G3, 163 D6, 142 B15
Virpazar, Jugosławia, 162b g12, 163 G8
Virrat [Virdois], Finlandia, 187 E8
Virrey Toledo, Argentyna, 358 K9
Virserum, Szwecja, 121 E13
Virsko more, zat., Jugosławia, 162b c3-4
Viršuliškai, ZSRR, 193 op15
Virtaniemi, ZSRR, 187 B11
Vîrteju Nefliu, Rumunia, 170 e26
Virton, Belgia, 113 E8
Virtsu, ZSRR, 197 D5, 187 G8
Virú, Peru, 357 C2, 343 E2
Viru-Jaagupi, ZSRR, 197 C8
Viru-Nigula, ZSRR, 197 C8
Virudunagaram, India, 252 G3, 249 G5
Virum, Dania, 116 C2
Virunga, g., Uganda/Rwanda, 291 C5-6
Viry, Francja, 160 f16, 157 D2
Viry, ZSRR, 196 B13
Viry-Châtillon, Francja, 140 c3
Vis, Jugosławia, 162b e6, 163 F5
Vis, w., Jugosławia, 162b e6, 163 F5, 142 C15
Vişagu, Rumunia, 169 D6
Visalia, Włochy, 160 g19
Višakio Ruda, ZSRR, 86 B20
Višakis, rz., ZSRR, 86 B20
Visale, Wyspy Salomona, 380 q22
Visalia, Stany Zjedn., 330 E5, 324 H4, 309 D3
Vişău, rz., Rumunia, 169 B9-10
Visāvadar, India, 253 |2
Visayan Sea, m., 242 B6
Visbek, NRF, 101 F6
Visby, Szwecja, 121 E16, 118 H23
Visca, Rumunia, 169 E6
Visconde do Rio Branco, Brazylia, 364 E6, 362 H5
Visconde do Rio Branco, Brazylia, 352 |8
Viscount Melville Sound, cieśn., Kanada, 303 D18-20
Visé, Belgia, 113 C8
Višegrad, Jugosławia, 163 F8
Visegrád, Węgry, 98 H15
Višegrad, g., Bułgaria, 173 F9
Visegrádi-hegység, g., Węgry, 167 C6-7
Višennoje, ZSRR, 194 a13
Višera, rz., ZSRR, 188 E23
Višera, rz., ZSRR, 199 C3, 187 G12
Višera, rz., ZSRR, 201 B6, 188 FG25
Višerka, rz., ZSRR, 188 F25
Višerskij kanal, kan., ZSRR, 199 C3
Viseu, miasto, adm., Portugalia, 149 D4, 141 D3
Vişeu-de-Jos, Rumunia, 169 B9
Vişeu-de-Sus, Rumunia, 169 B9
Viševica, g., Jugosławia, 162b a3
Visgnola, Włochy, 158 h11
Vishākhapattanam, India, 252 C6, 249 E6
Vishāhgarh, India, 256 F6
Vishanpur, India, 254 G13
Vishnu Temple, fizj., Stany Zjedn., 333 m15
Vishnupur, India, 256 F2, 254 H10, 249 D7
Vishnupur, India, 256 G3
Višići, Jugosławia, 162b e9
Visim, ZSRR, 201 E9
Visim, rz., ZSRR, 188 E28
Visimo-Utkinsk, ZSRR, 201 E9
Vişina, Rumunia, 170 H11
Visingsö, w., Szwecja, 121 E12
Viskan, rz., Szwecja, 121 E10, 118 H20
Viški, ZSRR, 197 F8
Viški kanal, cieśn., Jugosławia, 162b e6, 163 F5
Viškil', ZSRR, 200 C20
Vislanda, Szwecja, 121 F12
Višn'a (Wisznia), rz., ZSRR, 90 F18, 195 D1-2
Vīsnagar, India, 253 H3, 249 D4
Višnevčik, ZSRR, 195 D5, 191 E4
Višnevec, ZSRR, 195 D4
Višnevka, ZSRR, 207 E12
Višnevka, ZSRR, 195 G7
Višnevo, ZSRR, 198 E5
Višnevogorsk, ZSRR, 201 G10
Višnevoje, ZSRR, 196 E12
Višnevoje, ZSRR, 202 A4
Višnja Gora, Jugosławia, 163 D3
Višnjica, Jugosławia, 163 b21
Višňová, Czechosłowacja, 97 D6
Višňová, Czechosłowacja, 99 j16
Višňové, Czechosłowacja, 97 F10
Viso del Marqués, Hiszpania, 149 F8
Viso, El—, Hiszpania, 149 F7
Viso, Monte—, g., Włochy, 153 D2
Visočica, g., Jugosławia, 162b c4
Visočica, g., Jugosławia, 162b d7
Visočica, rz., Jugosławia, 173 C2
Visoka, g., Jugosławia, 162b d7
Visoko, Jugosławia, 163 F7
Višovgrad, Bułgaria, 173 C7
Visp, Szwajcaria, 157 D5
Vispa, rz., Szwajcaria, 157 D5
Visrivier, ued, Afryka Południowo-Zachodnia, 292 GH3
Visseljärda, Szwecja, 121 F13
Visselhövede, NRF, 101 F9, 81 D9
Visso, Włochy, 153 F8
Vissoie, Szwajcaria, 157 D5
Vista, Stany Zjedn., 324 J5
Vista Alegre, Argentyna, 359 F5
Vista Alegre, Brazylia, 352 G8, 343 C4
Vista Alegre, Brazylia, 352 G12
Vista Alegre, Brazylia, 357 B7, 343 E4
Vista Nova, Brazylia, 361 E6
Vişlea, Rumunia, 169 D7
Vistina, ZSRR, 197 C10
Vistónis, Límnē → Bouroú, Límnē—
Vistyčio ežeras, jez., ZSRR, 86 C19
Vištytis, ZSRR, 86 C19
Visun', rz., ZSRR, 196 F11
Visviri, Chile, 358 G7
Visz, Węgry, 168 h9
Vit, rz., Bułgaria, 173 B6
Vitanová, Czechosłowacja, 94 p18
Vitanovac, Jugosławia, 169 J2
Vitarte, Peru, 357 E3
Vit'azevka, ZSRR, 196 E10
Vit'azevskij liman, lag., ZSRR, 203 D2-3
Vite, India, 252 C2
Vitebsk, miasto, adm., ZSRR, 198 D9, 191 B6, 179 D4
Vitebskaja vozvyšennost', wzg., ZSRR, 198 DE9
Viterbo, miasto, adm., Włochy, 153 F7, 142 C13
Vithkuqi, Albania, 175 C13
Viti Levu, w., Fidżi, 379 q18-19, 366 E9
Vitiaz Strait, cieśn., Nowa Gwinea Australijska, 379 t25
Vitichi, Boliwia, 358 |9, 347 C4
Vitícola, La—, Argentyna, 363 H1
Vitigudino, Hiszpania, 149 C5
Vitim, ZSRR, 211 E8
Vitim, rz., ZSRR, 211 E8, 184 D12
Vitimkan, rz., ZSRR, 213 B11-12
Vitimskij, ZSRR, 211 E8
Vitimskoje płoskogorje (Płaskowyż Witimski), wyż., ZSRR, 213 BC11-13, 211 EF8-9, 184 D12
Vitina, Jugosławia, 162b e8
Vitinia, Włochy, 156 c2
Vitis, Austria, 97 F8
Vítkov, Czechosłowacja, 98 D13
Vítkovice, Czechosłowacja, 98 b24
Vítkovice, Czechosłowacja, 92 q16
Vitonice, Czechosłowacja, 98 E13
Vitor, Chile, 358 H6
Vitor, Peru, 358 G6
Vitor, Río—, rz., Peru, 358 G5, 343 G3
Vitória, Brazylia, 362 H6, 347 C9
Vitória, Brazylia, 353 |16, 344 D7
Vitoria, miasto, adm., Hiszpania, 150 B9, 141 C5
Vitória da Conquista, Brazylia, 361 E6, 344 F9
Vitória de São Antão, Brazylia, 361 B9
Vitória, Ilha da—, w., Brazylia, 364 G3-4
Vitorinho, Mozambik, 293 F6
Vitorino Freire, Brazylia, 344 D8
Vitorog, g., Jugosławia, 162b c8
Vitoša, g., Bułgaria, 173 D3
Vitré, Francja, 133 H10, 137 D5
Vitrolles, Francja, 144 b3
Vitrolles, Chaîne de—, wzg., Francja, 144 b3
Vitry-en-Artois, Francja, 134 D18
Vitry-la-Ville, Francja, 113 G5
Vitry-le-François, Francja, 113 G6, 138 D11
Vitry-sur-Seine, Francja, 140 c3
Vítsi Óros → Vérnon Óros
Vitteaux, Francja, 138 E11
Vittoria, Włochy, 154 L9
Vittorio → Victoria
Vittorio Veneto, Włochy, 153 C7
Vittoriosa Cospicua, Malta, 145 p20
Vitu Islands, w., Nowa Gwinea Australijska, Archipelag Bismarcka, 379 s25
Vitznau, Szwajcaria, 158 b2
Vivara, Isolo—, w., Włochy, 156 k12-13
Vivarais, reg., Francja, 138 H11
Vivel del Río Martín, Hiszpania, 150 D11
Viver, Hiszpania, 150 E11
Vivero, Hiszpania, 149 A4, 141 C3
Viverone, Lago di—, jez., Włochy, 157 F6
Vivi, ZSRR, 211 D5, 180 C10
Vivi, rz., ZSRR, 211 C5, 184 C10
Vivian, Stany Zjedn., 318 |9
Vivier-au-Court, Francja, 113 E6
Vivier-sur-Mer, Le—, Francja, 133 G9
Viviez, Francja, 139 Przemysł ciężki !
Vivõn, KRLD, 235 C3
Vivonne Bay, zat., Australia, 373 EF1
Vivoratá, Argentyna, 363 G6, 360 G4, 347 F6
Viwa, w., Fidżi, 379 q18
Viyiupuram, India, 252 F4, 249 F5
Viza, rz., Rumunia, 169 F9
Vižaj, ZSRR, 201 B7
Vižaj, rz., ZSRR, 201 D8
Viz'ajevo, ZSRR, 201 D4
Vižas, rz., ZSRR, 188 C19
Vizcaíno, Desierto de—, pust., Meksyk, 335 D3
Vizcaíno, Sierra—, g., Meksyk, 335 D2-3
Vizcaya, adm., Hiszpania, 147 Gęstość zaludnienia
Vizcaya, Golfo de— (Zatoka Biskajska), zat., 149 A7-9
Vize, Turcja, 176 B20, 265 B2
Vize, ostrov—, w., ZSRR, 205 B10-11, 184 B8
Vizela, Portugalia, 149 C3
Vizelj, rz., Jugosławia, 163 a20
Vizille, Francja, 138 G12
Vižinada, Jugosławia, 162b a1
Vizinga, ZSRR, 188 F22
Vizīru, Rumunia, 170 H16
Vižnica, ZSRR, 169 A11, 195 E4
Vižňov, Czechosłowacja, 92 q18
Vižoml'a (Wiżomla), ZSRR, 90 F18
Vizovice, Czechosłowacja, 98 E13
Vizovické vrchy (Góry Wizowskie), g., Czechosłowacja, 98 E13
Vizsoly, Węgry, 98 G20, 167 B11
Vizvár, Węgry, 167 F3
Vizze, Rio di—, rz., Włochy, 162a j14
Vizze, Valle di—, dol., Włochy, 162a j14
Vizzini, Włochy, 154 K9
Vjosa, rz., Albania, 175 C12, 142 D16
Vjuny, ZSRR, 206 B3
Vlaanderen (Flandria), reg., Belgia, 81 EF2-3
Vlaardingen, Holandia, 115 i9, 114 E4
Vlaardingervaart, kan., Holandia, 115 i9-10
Vlachovice, Czechosłowacja, 98 E13
Vlachovo Březí, Czechosłowacja, 97 E5
Vlad Țepeş, Rumunia, 170 |15
Vladajska reka, rz., Bułgaria, 173 ab15
Vlădeasa, g., Rumunia, 169 D6
Vlădeni, Rumunia, 170 H12
Vlădeni, Rumunia, 170 C15
Vladičin Han, Jugosławia, 164 G11
Vladimir, miasto, adm., ZSRR, 199 E12, 187 H17, 179 D5
Vladimir-Volynskij (Włodzimierz), ZSRR, 195 C3, 191 D3
Vladimira, zaliv—, zat., ZSRR, 215 G8
Vladimirec, ZSRR, 195 B5
Vladimirovac, Jugosławia, 169 G2
Vladimirovka, ZSRR, 196 F11, 191 F7
Vladimirovka, ZSRR, 192 D16, 209 d11
Vladimirovka, ZSRR, 196 F16
Vladimirovka, ZSRR, 202 E7
Vladimirovka, ZSRR, 215 C12
Vladimirovo, Bułgaria, 173 B3
Vladimirovo, Bułgaria, 173 B12
Vladimirovskij, ZSRR, 207 D8
Vladimirskaja, ZSRR, 194 B5
Vladimirskoje, ZSRR, 200 E17
Vladislav, Czechosłowacja, 97 E9
Vladislavovka, ZSRR, 194 a14, 196 H14
Vladivostok (Władywostok), ZSRR, 215 G6, 211 H12, 180 E14
Vladyčnoje, ZSRR, 199 C11
Vlagtwedde, Holandia, 114 B10
Vlahina, g., Bułgaria, 173 EF2
Vlăhiţa, Rumunia, 170 E12
Vlakfontein, Republika Południowej Afryki, 290a B6
Vlára, rz., Czechosłowacja, 98 E13-14
Vlasatice, Czechosłowacja, 97 F10
Vlasenica, Jugosławia, 163 E7
Vlašić, g., Jugosławia, 163 E8
Vlašići, Jugosławia, 162b c4
Vlăsiei, Cîmpia—, równ., Rumunia, 170 H12-13
Vlašim, Czechosłowacja, 97 D7
Vlasina, rz., Jugosławia, 164 FG11
Vlasinsko jezero, jez., Jugosławia, 173 D1-2
Vlasotinci, Jugosławia, 164 G11
Vlastějovice, Czechosłowacja, 97 D8
Vlazoviči, ZSRR, 198 F11
Vlčany, Czechosłowacja, 98 G13
Vlčí Hora, Czechosłowacja, 99 f12
Vlčnov, Czechosłowacja, 98 E13
Vledder, Holandia, 114 C8
Vleze, rz., Belgia, 115 i12
Vlezenbeek, Belgia, 115 i12
Vlhošť, g., Czechosłowacja, 99 g12
Vlieland, w., Holandia, 114 B6
Vliestroom, cieśn., Holandia, 114 B6
Vliet → Rijn-Schiekanaal
Vlissingen, Holandia, 114 F3
Vlková, Czechosłowacja, 94 r21
Vlora, miasto, adm., Albania, 175 C12, 142 D16
Vlorës, Gjiri i—, zat., Albania, 175 C12
Vlotho, NRF, 101 G7
Vltava (Wełtawa), rz., Czechosłowacja, 97 C6
Vnukovo, ZSRR, 199 F9
Vnutrenn'aja guba, zat., ZSRR, 212 D17-18
Vobarno, Włochy, 157 E10
Voč', rz., ZSRR, 188 F23-24
Vočin, Jugosławia, 167 G4
Vochči, rz., ZSRR, 204 |12
Vochma, ZSRR, 200 C18, 188 G20
Vochma, rz., ZSRR, 200 BC18, 188 G20
Vochtoga, ZSRR, 199 C13, 188 G17
Vöcklа, rz., Austria, 162a a5
Vöcklabruck, Austria, 97 G5, 160 B10
Vöcklamarkt, Austria, 108 G16
Vodable, Francja, 138 g23
Vodica, Bułgaria, 173 C9
Vodice, Jugosławia, 162b d5, 163 F4
Vodice, Jugosławia, 168 o16
Vodinskoje, ZSRR, 186 Górnictwo
Vodla, rz., ZSRR, 187 EF15
Vodlozero, jez., ZSRR, 187 E15
Vodňany, Czechosłowacja, 97 E6
Vodnik, ZSRR, 209 b4
Vodnjan, Jugosławia, 162b b1, 163 E2
Vodnyj, ZSRR, 188 E23
Vodomé, Dahomej, 286 F11
Vodorazdel, ZSRR, 194 C8
Vodovatovo, ZSRR, 200 F15
Vodzimonje, ZSRR, 200 E23
Voëlvlei, Republika Południowej Afryki, 290a E7
Voerde, NRF, 110 b3, 101 H3
Voeune Sai, Kambodża, 245 F8
Vogel Peak, g., Nigeria, 287 E16
Vogelgrün, Francja, 136 Energetyka
Vogelkop → Doreri, Semenandjung—
Vogelsang, NRD, 102 D18
Vogelsang High Sierra Camp, Stany Zjedn., 333 i10
Vogelsang Peak, g., Stany Zjedn., 333 i10
Vogelsberg, g., NRF, 107 BC8, 81 F9
Vogelsdorf, NRD, 100 b7
Voghera, Włochy, 157 G8, 153 D3
Vogogna, Włochy, 157 D6
Vogtland, reg., NRD, 108 BC13-14
Voguika, ZSRR, 201 C6
Voguika, ZSRR, 201 E8
Vogul'skij Kamen', gora—, g., ZSRR, 201 B8, 188 F26
Vogvazdino, ZSRR, 188 E22
Voh, Nowa Kaledonia, 379 o15
Võhandujõgi, rz., ZSRR, 197 DE9
Vohémar, Republika Malgaska, 292 h17
Vohenstrauss, NRF, 108 D14, 82 G12
Võhma, ZSRR, 197 D7
Vöhrenbach, NRF, 107 G6
Vöhringen, NRF, 107 G10
Vohwinkel, NRF, 110 d5
Voi, Kenia, 291 C7
Void, Francja, 113 G8
Voigtsdorf, NRD, 99 a6
Voigtsgrün, NRD, 99 b2
Voila, Rumunia, 169 F10
Voineasa, Rumunia, 169 G8
Voineşti, Rumunia, 170 C15
Voinjama, Liberia, 285 E6
Voinka, ZSRR, 196 H12
Voire, rz., Francja, 113 H5
Voiron, Francja, 138 G12, 141 B9
Voirons, Les—, g., Francja, 160 f17, 157 D2
Voisins-le-Bretonneux, Francja, 140 c1
Voiteg, Rumunia, 169 G3
Voitsberg, Austria, 160 C12
Voivēïs, Límnē—, jez., Grecja, 175 D15
Voj-Vož, ZSRR, 188 E24, 205 E6
Voja, rz., ZSRR, 200 D22, 188 H22
Vojampolka Kočevaja, ZSRR, 212 E17
Vojany, Czechosłowacja, 98 F21
Vojens, Dania, 121 G7
Vojevodskoje, ZSRR, 206 E6, 208 D18
Vojkovo, ZSRR, 196 H12
Vojlovica, Jugosławia, 169 H2
Vojňany, Czechosłowacja, 94 r21
Vojnić, Jugosławia, 163 D4
Vojnica, ZSRR, 187 D

Vozroždenije, ZSRR, 202 A9, 192 C15
Vožžajevka, ZSRR, 215 C5, 211 F11
Vrabče, Jugosławia, 168 m16
Vrabevo, Bułgaria, 173 D6
Vráble, Czechosłowacja, 98 G14
Vrâbnica, kvartał—, Bułgaria, 173 a15-16
Vraca, miasto adm., Bułgaria, 173 C4, 143 C18
Vračanska planina, g., Bułgaria, 173 C3-4
Vrach, Aber—, est., Francja, 133 G3
Vraconnaz, La—, Szwajcaria, 160 c17
Vracov, Czechosłowacja, 98 F12
Vrakúň, Czechosłowacja, 98 H13
Vrakuňa, Czechosłowacja, 98 i35
Vrålosen, Norwegia, 121 C6
Vrana, Jugosławia, 162b b2
Vrana, Jugosławia, 162b d5
Vrana, rz., Bułgaria, 173 C9-10
Vrancea, Rumunia, 170 a24
Vrancei, Munţii—, g., Rumunia, 170 EF14
Vranduk, Jugosławia, 163 E6
Vrané nad Vltavou, Czechosłowacja, 97 D6
Vrang, ZSRR, 210 G7
Vranica, g., Jugosławia, 163 EF6
Vranino, Bułgaria, 173 B13
Vranje, Jugosławia, 164 G10
Vranov, Czechosłowacja, 97 F9
Vranov, Czechosłowacja, 98 F21
Vranovice, Czechosłowacja, 97 F11
Vranovići, Jugosławia, 175 b3
Vransko, Jugosławia, 163 C3
Vransko jezero, jez., Jugosławia, 162b d5, 163 F4
Vransko jezero, jez., Jugosławia, 162b b2
Vrata, dol., Jugosławia, 162b j16
Vratarnica, Jugosławia, 173 B1
Vratimov, Czechosłowacja, 98 b24
Vratislavice nad Nisou, Czechosłowacja, 99 k16, 97 B8
Vratnik, prohod—, przeł., Bułgaria, 173 D9
Vrávatn, jez., Norwegia, 121 C6
Vráž, Czechosłowacja, 97 E6
Vrba, rz., Jugosławia, 162b d6
Vrbanja, Jugosławia, 163 E7
Vrbas, Jugosławia, 167 G8, 163 D8, 142 B16
Vrbas, rz., Jugosławia, 163 E6, 142 B15
Vrbice, Czechosłowacja, 98 a24
Vrbnik, Jugosławia, 162b a3
Vrbnik, Jugosławia, 162b c6
Vrbno pod Pradědem, Czechosłowacja, 98 C12
Vrboska, Jugosławia, 162b e7, 163 F5
Vrbov, Czechosłowacja, 94 r21, 98 E18
Vrbovce, Czechosłowacja, 98 F12
Vrbové, Czechosłowacja, 98 F13
Vrbovec, Jugosławia, 167 G1, 163 D5
Vrbovsko, Jugosławia, 162b a4, 163 D4
Vrchlabí, Czechosłowacja, 92 q16, 97 B9
Vrchoviny, Czechosłowacja, 92 r18
Vrčin, Jugosławia, 169 H2
Vrdnik, Jugosławia, 163 D8
Vred, Francja, 140 k13
Vrede, Republika Południowej Afryki, 290a B8, 292 H5
Vredefort, Republika Południowej Afryki, 290a B7
Vreden, NRF, 101 G3, 81 D6
Vredenburg, Republika Południowej Afryki, 290a E2
Vreewijk, Holandia, 115 l11
Vremde, Belgia, 115 n16
Vremšica, g., Jugosławia, 168 n16
Vřesova, Czechosłowacja, 99 c3
Vretarna, Szwecja, 123 h14
Vrétot, Le—, Francja, 133 F9
Vrgada, w., Jugosławia, 162b d4
Vrgorac, Jugosławia, 162b e8, 163 F6
Vrhnika, Jugosławia, 163 D3
Vrhovine, Jugosławia, 163 E4
Vridsløselille, Dania, 116 D1-2
Vridsløsemagle, Dania, 116 C1
Vries, Holandia, 114 B9
Vriesa, proliv—, cieśn., Wyspy Kurylskie, 212 G15, 184 E15
Vriezenveen, Holandia, 114 D9
Vrin, Szwajcaria, 157 C8
Vrlia, Jugosławia, 165 Górnictwo
Vrlika, Jugosławia, 162b d6
Vrlika, rz., Jugosławia, 162b e8
Vrmac, ptw., Jugosławia, 175 b3
Vrnjačka Banja, Jugosławia, 163 F9
Vrontádes, Grecja, 176 E19
Vroutek, Czechosłowacja, 99 d6, 97 C4
Vrpolje, Jugosławia, 162b d6
Vrpolje, Jugosławia, 163 D7
Vršac, Jugosławia, 169 G3, 163 D10, 142 B17
Vršački kanal, kan., Jugosławia, 169 G2-3
Vrsar, Jugosławia, 162b a1
Vrsi, Jugosławia, 162b c4
Vrsnik, Jugosławia, 162b j15
Vrsno, Jugosławia, 162b k15
Vršovice, Czechosłowacja, 98 d28
Vrtoče, Jugosławia, 163 E5
Vrućica, Jugosławia, 163 E6
Vruda, ZSRR, 197 C11
Vruda, rz., ZSRR, 197 C10-11
Vruddhāchalam, India, 252 F4
Vruńdāvan, India, 255 E2, 253 F5
Vrútky, Czechosłowacja, 98 E15
Vrutok, Jugosławia, 165 Górnictwo
Vryburg, Republika Południowej Afryki, 290a B6, 292 H4
Vryheid, Republika Południowej Afryki, 290a B9, 292 H6
Vschody, ZSRR, 199 G6, 191 B8
Všebořice, Czechosłowacja, 99 g11
Vsechsv'atskoje, ZSRR, 200 B22
Vselug, ozero—, jez., ZSRR, 199 D4
Všerubský průsmyk, przeł., Czechosłowacja, 97 E3
Všeruby, Czechosłowacja, 97 D4
Všeruby, Czechosłowacja, 97 E3
Všetaty, Czechosłowacja, 97 C7
Vsetín, Czechosłowacja, 98 E13,
Vsetínské vrchy, g., Czechosłowacja, 98 E14
Vsevidof, Mount—, g., Stany Zjedn., Aleuty, 214 F12
Vsevolodo-Blagodatskij, ZSRR, 201 B9
Vsevolodo-Vil'va, ZSRR, 201 C7
Vsevoložskij, ZSRR, 197 B12
Vtáčnik (Ptacznik), g., Czechosłowacja, 98 F15
Vtáčnik, g., Czechosłowacja, 98 F15
Vtelno, Czechosłowacja, 99 c7
Vtoryje Levyje Lamki, ZSRR, 199 H13
Vu Liêt, Demokratyczna Republika Wietnamu, 245 C7
Vua, Malawi, 293 C6
Vuadens, Szwajcaria, 160 d20
Vuadil', ZSRR, 206 e17
Vuarrens, Szwajcaria, 160 d18
Vučitrn, Jugosławia, 163 G9
Vugelles, Szwajcaria, 160 c18
Vught, Holandia, 114 E6
Vuhred, Jugosławia, 165 Górnictwo
Vuile Gat, cieśn., Holandia, 115 j9-10
Vuillafans, Francja, 157 B2
Vuippens, Szwajcaria, 160 d20
Vuissens, Szwajcaria, 160 d19
Vuisternens-devant-Romont, Szwajcaria, 160 d19
Vuka, Etiopia, 279 G2
Vuka, rz., Jugosławia, 163 D7
Vukovar, Jugosławia, 163 D8, 142 B16
Vulcan, Kanada, 323 A7
Vulcan, Rumunia, 169 G7
Vulcan, Stany Zjedn., 327 C7
Vulcano-Băi, Rumunia, 170 G11
Vulcano, Isola—, w., Włochy, 154 J9, 142 E14
Vulkanešty, ZSRR, 195 H7
Vulkaničeskije Karpaty, g., ZSRR, 195 E1-2
Vultureşti, Rumunia, 170 D16
Vulturu, Rumunia, 170 H17
Vun, India, 253 i6
Vunisea, Fidżi, 379 r19
Vuohijärvi, jez., Finlandia, 197 A8, 187 F10
Vuoksa, ozero—, jez., ZSRR, 197 A11, 187 F11
Vurey, Francja, 138 d19-20
Vurnary, ZSRR, 200 F18, 192 B14
Vurpăr, Rumunia, 169 F9
Vuti, Rodezja, 293 F3
Vvedenskoje, ZSRR, 207 C8
Vyārā, India, 253 i3, 249 D4
Vyborg, ZSRR, 197 B10, 187 F11, 179 C3
Vyborgskij zaliv (Zatoka Wyborska), zat., ZSRR, 197 B10, 187 F10-11
Výborná, Czechosłowacja, 94 r21
Vyčegda (Wyczegda), rz., ZSRR, 188 F20, 183 C5
Východná, Czechosłowacja, 94 r19, 98 E17
Východočeský kraj, adm., Czechosłowacja, 97 C8-10
Východoslovenský kraj, adm., Czechosłowacja, 98 EF19-20
Vydrino, ZSRR, 213 D8, 211 F6
Vyg, rz., ZSRR, 187 E14
Vygoda, ZSRR, 195 E2
Vygoniči, ZSRR, 199 H6
Vygonišči, ZSRR, 198 G4
Vygonovskoje ozero (Jezioro Wygonowskie), jez., ZSRR, 198 G4-5
Vygor', ZSRR, 199 G5
Vygozero, jez., ZSRR, 187 E13-14, 183 C4
Vygurovščina, ZSRR, 193 h10
Vyja, ZSRR, 201 D9
Vyja, rz., ZSRR, 188 E20
Vyjezdnoje, ZSRR, 200 F15
Vyksa, ZSRR, 199 F14, 192 B12
Vylkovo, ZSRR, 206 D2
Vylok (Vylog), ZSRR, 169 A6, 82 H22
Vym', rz., ZSRR, 188 E22
Vypolzovo, ZSRR, 199 D5
Výprachtice, Czechosłowacja, 97 D11
Vyrica, ZSRR, 197 C12, 187 G12
Vyrnwy, rz., Wielka Brytania, 128 i8
Výrón, Grecja, 175 g8
Výrovka, rz., Czechosłowacja, 97 C8
Vyša, ZSRR, 199 H14, 192 C12
Vyšebrodský průsmyk, przeł., Czechosłowacja/Austria, 97 F6
Vyšehrad, Czechosłowacja, 98 d28
Vyšelej, ZSRR, 200 H17
Vyselki, ZSRR, 203 C5, 191 G10
Vyšestebilijevskaja, ZSRR, 203 C2
Vyšgorod, ZSRR, 195 C9
Vyšgorodok, ZSRR, 197 E9
Vyška, ZSRR, 199 D7
Vyskod', ZSRR, 198 B9
Výškov, Czechosłowacja, 98 E12
Výškov, ZSRR, 198 G10, 191 C6
Výškovice, Czechosłowacja, 98 b24
Výškovská braná, fizj., Czechosłowacja, 98 E11-12
Vyskytná, Czechosłowacja, 97 E8
Výsluní, Czechosłowacja, 99 c5
Vyšné Nemecké, Czechosłowacja, 98 F22
Vyšné Raslavice, Czechosłowacja, 98 E20
Vyšné Ružbachy, Czechosłowacja, 98 E19
Vyšneol'šanoje, ZSRR, 196 A16
Vyšnij Voločok, ZSRR, 199 D6, 187 H14, 179 D4
Vysočany, Czechosłowacja, 98 d28-29
Vysočany, Czechosłowacja, 99 c7
Vysock, ZSRR, 195 B5
Vysock, ZSRR, 197 B10
Vysocki-Verchnij (Wysocki-Wierchnij), ZSRR, 90 H18
Vysoká nad Kysucou, Czechosłowacja, 98 E15
Vysoká Pec, Czechosłowacja, 99 c3
Vysoká seč, g., Czechosłowacja, 99 c5
Vysokaja, ZSRR, 200 B17
Vysokaja Gora, ZSRR, 200 F21
Vysokaja, gora—, g., ZSRR, 215 F9
Vysokaja Parma, g., ZSRR, 188 EF26
Vysoké Mýto, Czechosłowacja, 97 D10
Vysoké nad Jizerou, Czechosłowacja, 92 q15, 97 B8
Vysoké Tatry, g., Czechosłowacja, 94 r19-21
Vysoké Veselí, Czechosłowacja, 97 C8
Vysoké Žibřidovice, Czechosłowacja, 92 s21
Vysokij, mys—, przyl., ZSRR, 212 A15
Vysokiniči, ZSRR, 199 G8
Vysokogornyj, ZSRR, 215 C10, 212 F13
Vysokoje, ZSRR, 196 B11
Vysokoje, ZSRR, 197 H3
Vysokoje (Wysokie Litewskie), ZSRR, 198 G2
Vysokoje, ZSRR, 199 G5
Vysokoje, ZSRR, 199 E6
Vysokoje, ZSRR, 210 D6
Vysokopolje, ZSRR, 196 F12, 191 F7
Vysokov, Czechosłowacja, 92 r18
Vysokovsk, ZSRR, 199 E8, 187 H15
Vysoký Chlumec, Czechosłowacja, 97 D6
Vysšaja Dubečn'a, ZSRR, 195 C9
Vyšši Brod, Czechosłowacja, 97 F6
Vystupoviči, ZSRR, 195 B8
Vytebel', rz., ZSRR, 199 H7
Vytegra, ZSRR, 187 F15, 179 C4
Vyvenka, ZSRR, 212 D19
Vyvenka, rz., ZSRR, 212 D19
Vyžuonos, ZSRR, 197 G7
Vzmorje (Wzmorje), ZSRR, 86 B14
Vzmorje, ZSRR, 215 E12, 212 G14
Vzvad, ZSRR, 199 C3

W

Wa, Ghana, 286 D9
Waackaack Creek, rz., Stany Zjedn., 321 E3
Waal, rz., Holandia, 114 E7
Waalwijk, Holandia, 114 E6
Waardenburg, Holandia, 114 E6
Waarschoot, Belgia, 113 B4
Wabana, Kanada, 300 i15
Wabara, Etiopia, 279 G5
Wabash, Stany Zjedn., 327 H9, 313 E5
Wabash River, rz., Stany Zjedn., 313 F4, 310 D9
Wabash River, rz., Stany Zjedn., 327 H9-10
Wabasha, Stany Zjedn., 327 D2
Wabcz, Polska, 85 E11
Wabeno, Stany Zjedn., 327 C6
Wabern, NRF, 101 i8
Wabern, Szwajcaria, 158 f6
Wablenice, Polska, 89 C7
Wābīriya, El—, źr., Libia, 274 C9
Wabiskaw River, rz., Kanada 304 G17-18
Wabowden, Kanada, 300 H6
Wabra, źr., Arabia Saudyjska, 261 H3, 257 D6
Wabuda, w., Australia, 379 t24
Wabuga, Kenia, 294 c2
Wabuhu, jez., Chiny, 232 J4, 227 E8
Wabuk Point, przyl., Kanada, 300 G8
Wabuska, Stany Zjedn., 330 B5
Waccamaw, Lake—, jez., Stany Zjedn., 332 G3
Waccamaw River, rz., Stany Zjedn., 332 GH3
Waccasassa Bay, zat., Stany Zjedn., 314 K6
Wach → Vach
Wach, El—, Somalia, 275 H14
Wachapreague, Stany Zjedn., 319 G5, 332 D6
Wachau, NRD, 100 l23
Wachau, reg., Austria, 97 G8, 160 B12
Wachsz → Vachš
Wachtendonk, NRF, 110 c2
Wächtersbach, NRF, 107 C8
Wachusett, Ławica—, podwodn., 366 G12-13, 378 L27
Wachusett Mountain, g., Stany Zjedn., 320 D6
Wachusett Reservoir, zb., Stany Zjedn., 320 D6
Wacken, NRF, 109 B5
Wackerfeld, NRF, 101 G8
Waco, Stany Zjedn., 318 J7, 309 E7
Wacyn, Polska, 91 p19
Wad, Pakistan, 262 H13, 249 C3
Wād Banda, Sudan, 274 F11
Wād el-Fadl, Gebel—, g., Sudan, 279 C2
Wād el-Māhī, Sudan, 279 E2
Wād en-Nail, Sudan, 279 D2
Wād Ḥamid, Sudan, 275 E12
Wad Jaba, Etiopia, 279 B4
Wād Medanī, Sudan, 275 F12
Wada, Japonia, 238 D13
Wada, Japonia, 240a H2
Wada, Japonia, 240b E1
Wada-tōge, przeł., Japonia, 238 C11
Wadaj, państwo, 270 Afryka — mapa polityczna, Rozwój kolonializmu
Wadaj → Ouadaï
Wadāli, India, 253 i2
Wadayama, Japonia, 237 D7
Wadąg, Jezioro—, jez., Polska, 86 D14-15
Waddamana, Australia, 371 Przemysł i energetyka
Waddān, Libia, 274 C9
Wadden Eilanden (Wyspy Zachodniofryzyjskie), w., Holandia, 114 AB5-8
Waddens, NRF, 109 b14
Waddenzee, zat., Holandia, 114 B6-8
Waddesdon, Wielka Brytania, 134 A11
Waddewarden, NRF, 109 b12
Waddington, Kanada, 329 D19
Waddington, Mount—, g., Kanada, 304 H15
Waddinxveen, Holandia, 114 D5
Wade, Stany Zjedn., 332 F3
Wadebridge, Wielka Brytania, 133 C3
Wadena, Stany Zjedn., 317 B8
Wädenswil, Szwajcaria, 158 b3, 157 B7
Wadern, NRF, 107 D3
Wadersloh, NRF, 101 H6
Wadesboro, Stany Zjedn., 332 G1, 314 H7
Wadestown, Nowa Zelandia, 375 e13-14
Wadhams, Stany Zjedn., 329 D21
Wadhwān, India, 253 H2, 249 D4
Wadi, Chiny, 254 E15
Wadi, Nigeria, 287 C16
Wādī el-Jōz, Jordania, 146 p13
Wādī es-Sīr, Jordania, 146 k7
Wādī Fayrān, ZRA, 278 D6
Wādī Halfā, Sudan, 274 D12
Wading River, Stany Zjedn., 319 C8
Wading River, Stany Zjedn., 320 G4
Wadla, reg., Etiopia, 279 E4
Wadlew, Polska, 90 B10
Wadley, Stany Zjedn., 314 i6
Wadochowice, Polska, 92 q22
Wadomari, Japonia, Wyspy Riukiu, 240c F7
Wadowice, Polska, 90 F10, 82 G19
Wadów, Polska, 91 l26
Wadsley, Kanada, 304 d25
Wadsworth, Stany Zjedn., 328 G13
Wadsworth, Stany Zjedn., 330 B5
Waelder, Stany Zjedn., 318 K7
Wafra, Arabia Saudyjska, 261 G3, 257 D6
Wafuzhen, Chiny, 232 J4
Wag, reg., Etiopia, 279 D4
Wag (rz., Czechosłowacja) → Váh
Waga → Vaga
Wagadugu → Ouagadougou
Wagang, Chiny, 233 B6
Waganowice, Polska, 94 m17
Wagen, Szwajcaria, 158 b4
Wagenfeld-Hasslingen, NRF, 101 F7
Wageningen, Holandia, 114 E7
Wageningen, Surinam, 353 E14
Wager Bay, zat., Kanada, 300 E8
Wagga Wagga, Australia, 373 E6, 370 G9
Waghai, India, 253 i3, 249 D4
Wagin, Australia, 372 d3, 369 F3
Wagin, Nigeria, 287 C14
Waging am See, NRF, 162a a2, 108 H15
Waginger See, jez., NRF, 162a a3, 108 H15
Wägitaler See (Wagitalersee*), jez., Szwajcaria, 157 B7-8
Wagner, Stany Zjedn., 317 D6
Wagner, Stany Zjedn., 331 b3
Wagoner, Stany Zjedn., 318 H8
Wagrain, Austria, 162a c5
Wagram, reg., Austria, 97 G9-10, 160 B12
Wagrien, reg., NRF, 101 C10-11
Wagu, Nowa Gwinea Australijska, 379 s24
Waguthu, Kenia, 294 c2
Wah Wah Mountains, g., Stany Zjedn., 324 G7
Waha, Libia, 274 C9
Wahagnies, Francja, 140 k12
Wahai, Indonezja, 242 E7
Wahiawa, Stany Zjedn., Hawaje, 380 g9, 380 j13
Wahlbergøya, w., Svalbard, 70 b8-9
Wahlen, NRF, 107 D7
Wahlenbergfjorden, fiord, Svalbard, 70 b8-9
Wahlsdorf, NRD, 102 H16
Wahlstedt, NRF, 109 C8, 101 D10
Wahn, NRF, 110 e5
Wahni, Etiopia, 279 D3
Wahoga Chini, Tanzania, 294 h8
Wahoo, Stany Zjedn., 317 E7
Wahpeton, Stany Zjedn., 317 B7, 309 B7
Wahren, NRD, 100 k22
Wahrenholz, NRF, 101 F11
Währing, Austria, 168 b2
Wahroonga, Australia, 372 i11
Wāi, India, 252 C1, 249 E4
Wai, Han—, w., Wietnam Pd., 246 H6
Waiakoa, Stany Zjedn., Hawaje, 380 k15
Waialeale, Mount—, g., Stany Zjedn., Hawaje, 380 l12
Waialee, Stany Zjedn., Hawaje, 380 g9
Waialua, Stany Zjedn., Hawaje, 380 g9, 380 j13
Waialua Bay, zat., Stany Zjedn., Hawaje, 380 g9
Waianae, Stany Zjedn., Hawaje, 380 h9, 380 j13
Waianae Mountains, g., Stany Zjedn., Hawaje, 380 gh9
Waiau, Nowa Zelandia, 375 F5
Waiau, Stany Zjedn., Hawaje, 380 n19
Waiau River, rz., Nowa Zelandia, 375 G2
Waibeem, Indonezja, 242 E8
Waiblingen, NRF, 107 F8, 81 H9
Waibstadt, NRF, 107 E7
Waichagou, Chiny, 235 C2
Waidhaus, NRF, 108 D14, 82 G12
Waidhofen, Austria, 97 H7, 160 C11
Waidhofen an der Thaya, Austria, 97 F8, 160 B12
Waidisch, Austria, 162a m18
Waidmannslust, Berlin Zachodni, 100 a3
Waidring, Austria, 162a b2, 108 H15
Waiern, Austria, 162a l17
Waifangshan, g., Chiny, 227 DE5-6
Waifu, Japonia, 237 FG3
Waigama, Indonezja, 242 E7
Waigang, Chiny, 234 g9
Waigeo, Pulau—, w., Indonezja, 242 DE8
Waiheke Island, w., Nowa Zelandia, 375 C6
Waihi, Nowa Zelandia, 375 C6
Waihola, Nowa Zelandia, 375 H4
Waikabubak, Indonezja, 242 F5
Waikaia, Nowa Zelandia, 375 G3
Waikaka, Nowa Zelandia, 375 G3
Waikane, Stany Zjedn., Hawaje, 380 h10
Waikaremoana, Lake—, jez., Nowa Zelandia, 375 D7
Waikato River, rz., Nowa Zelandia, 375 D6
Waikerie, Australia, 373 E2, 370 F7
Waikiki, Stany Zjedn., Hawaje, 380 o19-20
Waikouaiti, Nowa Zelandia, 375 G4
Waikuatang, Chiny, 234 g7
Wailangi Lala, w., Fidżi, 379 q20
Wailingting, w., Chiny, 234 m15
Wailuku, Stany Zjedn., Hawaje, 380 k15, 366 A12
Wailuo, Chiny, 228 K5
Waimakariri River, rz., Nowa Zelandia, 375 F5
Waimamaku, Nowa Zelandia, 375 B5
Waimanalo, Stany Zjedn., Hawaje, 380 h10, 380 j14
Waimanalo Beach, Stany Zjedn., Hawaje, 380 h10
Waimate, Nowa Zelandia, 375 G4
Waimea, Stany Zjedn., Hawaje, 380 g9, 366 B12
Waimea, Stany Zjedn., Hawaje, 380 j12
Waimea (Kamuela), Stany Zjedn., Hawaje, 380 k16, 366 B12
Wain Bay, zat., Filipiny, 240d l11
Waingangā, rz., India, 253 i6, 249 D5-6
Waingapu, Indonezja, 242 F6
Waini, rz., Gujana, 352 CD13
Waini Point, przyl., Gujana, 352 C13
Wainiha, Stany Zjedn., Hawaje, 380 i12
Wainuiomata River, rz., Nowa Zelandia, 375 ef14-15
Wainwright, Kanada, 304 H18
Wainwright, Stany Zjedn., 303 D9
Waiohinu, Stany Zjedn., Hawaje, 380 l16
Waiotira, Nowa Zelandia, 375 B6
Waiouru, Nowa Zelandia, 375 D6
Waipahu, Stany Zjedn., Hawaje, 380 n18, 380 h9, 380 j13
Waipapa Point, przyl., Nowa Zelandia, 375 H3
Waipara, Nowa Zelandia, 375 F5
Waipawa, Nowa Zelandia, 375 D7
Waipio, Stany Zjedn., Hawaje, 380 k16
Waipio, Stany Zjedn., Hawaje, 380 n18
Waipio Peninsula, ptw., Stany Zjedn., Hawaje, 380 n19
Waipukurau, Nowa Zelandia, 375 DE7
Wairakei, Nowa Zelandia, 374 Gospodarka
Wairarapa, Lake—, jez., Nowa Zelandia, 375 E6-7
Wairau River, rz., Nowa Zelandia, 375 E5
Wairoa, Nowa Zelandia, 375 D7
Wairoa River, rz., Nowa Zelandia, 375 B6
Waischenfeld, NRF, 108 D12
Waitaki, Nowa Zelandia, 374 Gospodarka
Waitaki River, rz., Nowa Zelandia, 375 G4
Waitara, Australia, 372 i11
Waitara, Nowa Zelandia, 375 D6
Waitemata Harbour, zat., Nowa Zelandia, 375 ab11
Waith Bridge, Wielka Brytania, Orkady, 127 e20
Waitotara, Nowa Zelandia, 375 D6
Waituri, Indonezja, 244 Gospodarka
Waiuku, Nowa Zelandia, 375 C6
Waiyevo, Fidżi, 379 q20
Waizenkirchen, Austria, 97 G5
Wajabula, Indonezja, 242 D7
Wajamli, Indonezja, 242 D7
Wajamli, Tandjung—, przyl., Indonezja, 242 D7
Wajgacz → Vajgač, ostrov—
Wajh, Al—, Arabia Saudyjska, 257 D4
Wajima, Japonia, 238 B9, 216 J9
Wajir, Kenia, 291 B8
Wajir Bor, źr., Kenia, 291 B8
Wajsznory, Polska, 93 k18
Wak, El—, Kenia, 291 B8
Waka, Etiopia, 279 G3, 275 G13
Waka, Kongo (Kinshasa), 291 B4
Waka, Kongo (Kinshasa), 291 C4
Wakagō, Japonia, 238 E12
Wakamatsu, Japonia, 237 F3
Wakamatsu, Japonia, 238 B12, 216 J10
Wakarusa, Stany Zjedn., 327 G8
Wakasa, Japonia, 237 D7
Wakasa-wan, zat., Japonia, 237 D8, 216 K8
Wakashiraga, Japonia, 240b A4
Wakatipu, Lake—, jez., Nowa Zelandia, 375 G3
Wakaya, w., Fidżi, 379 q19
Wakayama, miasto, adm., Japonia, 237 E8, 216 K8
Wakayanagi, Japonia, 240a i3
Wake Forest, Stany Zjedn., 332 F3
Wake Island, w., polit., 379 i7, 365 AB8, 33-34 H34
WaKeeney, Stany Zjedn., 317 F6
Wakefield, Kanada, 329 C19, 313 C10
Wakefield, Stany Zjedn., 320 CD7, 329 F23
Wakefield, Stany Zjedn., 319 i3
Wakefield, Stany Zjedn., 320 A7
Wakefield, Stany Zjedn., 320 F6, 329 G23
Wakefield, Stany Zjedn., 327 B5, 317 B11
Wakefield, Wielka Brytania, 131 B8, 128 H10
Wakeham Bay, Kanada, 300 F11
Wakema, Birma, 245 D2
Wakenaam Island, w., Gujana, 352 D13-14
Wakendorf II, NRF, 109 C8
Waki, Japonia, 237 E7
Wakinosawa, Japonia, 240a F2
Wakkanai, Japonia, 240a B3, 215 F11
Wakomata Lake, jez., Kanada, 328 B11
Wakool River, rz., Australia, 373 E4-5
Wakra, Al—, Katar, 261 i5
Waksmund, Polska, 94 p20
Wakunai, Nowa Gwinea Australijska, Wyspy Salomona, 380 q22, 365 D7
Wakuya, Japonia, 240a i3
Wal Wal, źr., Etiopia, 279 G7
Wālājāpet, India, 252 E4
Walak, El—, źr., Somalia, 279 i6
Walanae, Sungai—, rz., Indonezja, 242 EF6
Walawe Gangā, rz., Cejlon, 252 H5
Walbeck, NRF, 110 bc1-2
Walbridge, Stany Zjedn., 328 G11
Walce, Polska, 89 E8
Walcha, Australia, 373 C8, 370 F10
Walchensee, jez., NRF, 108 H12
Walcheren, w., Holandia, 114 E2-3
Walchsee, Austria, 162a b1
Walchwil, Szwajcaria, 158 b3
Walcott, Stany Zjedn., 323 F10
Walcourt, Belgia, 112 Przemysł ciężki
Wald, Austria, 97 i7
Wald, NRF, 107 H8
Wald, NRF, 110 d5
Wald, Szwajcaria, 158 a4, 157 B7
Wald-Michelbach, NRF, 107 D7
Waldaist, rz., Austria, 160 B11
Waldangelloch, NRF, 107 E7
Waldau, NRF, 107 H6
Waldbach, Austria, 97 i9
Waldbredimus, Luksemburg, 113 E9
Waldbreitbach, NRF, 110 j13
Waldbröl, NRF, 107 B5, 81 F7
Walddorf, NRD, 99 j14
Walde, Szwajcaria, 158 a5
Waldebba, reg., Etiopia, 279 D3-4
Waldeck, NRF, 101 i8
Waldegg, Austria, 97 H10
Walden, Stany Zjedn., 320 E1, 329 G20
Waldenbuch, NRF, 107 F8
Waldenburg, NRD, 99 a3
Waldenburg, Szwajcaria, 157 B5
Waldersee, NRD, 102 H14
Waldesch, NRF, 110 k14
Waldfischbach, NRF, 107 E5
Waldhausen, NRF, 110 h10
Waldheim, NRD, 102 i16
Waldialp, Szwajcaria, 158 c4
Waldighofen, Francja, 157 A4
Waldkappel, NRF, 101 i9
Waldkirch, NRF, 107 G5, 81 H7
Waldkirchen, NRD, 99 a5
Waldkirchen, NRF, 108 F17
Waldkraiburg, NRF, 108 G14
Waldmohr, NRF, 107 E4
Waldmünchen, NRF, 108 E15, 82 G12
Waldnaab, rz., NRF, 108 D14
Waldnacht, Szwajcaria, 158 c3
Waldniel, NRF, 110 d2
Waldo, Stany Zjedn., 325 B2-3
Waldoboro, Stany Zjedn., 329 D25
Waldorf, NRF, 110 k12
Waldorf, Stany Zjedn., 319 E3, 332 C5, 313 F9
Waldrach, NRF, 107 D3
Waldrastspitze, g., Austria, 162a i13
Waldron, Stany Zjedn., 318 H8
Waldsassen, NRF, 108 C14, 82 F12
Waldsee, Bad → Bad Waldsee
Waldshut, NRF, 107 H6, 81 i8
Waldwick, Stany Zjedn., 321 A3, 320 F1
Waldwisse, Francja, 107 E3
Walea, Selat—, cieśn., Indonezja, 242 E6
Waleabahi, Pulau—, w., Indonezja, 242 E6
Walencja → Valencia
Walencka, Zatoka → Valencia, Golfo de—
Walendów, Polska, 91 c1-2
Walensee, jez., Szwajcaria, 157 B8
Walenstadt, Szwajcaria, 157 B8
Walerianowo, Polska, 91 i8
Wales, Stany Zjedn., 303 E7
Wales, Stany Zjedn., 327 A3, 317 B10
Wales (Walia), adm., reg., Wielka Brytania, 133 A3-6, 128 i7-8
Wales Island, w., Kanada, 299 E8
Walewale, Ghana, 286 D10
Walewice, Polska, 94 c1
Walgett, Australia, 373 C7, 370 F9
Walgherton, Wielka Brytania, 131 D4
Walgoolan, Australia, 372 c4
Walgreena, Wybrzeże—, fizj., Antarktyda, 66 4-5
Walhalla, Stany Zjedn., 314 H6
Walhalla, Stany Zjedn., 317 A7
Walhalla, Stany Zjedn., 327 E8
Walhalla Plateau, wyż., Stany Zjedn., 333 m15
Walheim, NRF, 107 B2
Walia → Wales
Walichnowy, Polska, 89 C8
Waligóra, g., Polska, 89 b22, 92 q19
Walikale, Kongo (Kinshasa), 291 C5
Wality-Stacja, Polska, 86 E21
Walim, Polska, 89 b23, 92 q19, 89 D4
Walkaway, Australia, 372 b2, 369 E2
Walkden, Wielka Brytania, 131 B4
Walkenried, NRF, 100 g13
Walker, Stany Zjedn., 327 F3
Walker Baldwin Range, g., Kanada, 303 C19
Walker Bay, zat., Kanada, 303 D17
Walker Lake, jez., Stany Zjedn., 330 C6, 324 G4, 309 D3
Walker Pass, przeł., Stany Zjedn., 330 F6
Walker River, rz., Stany Zjedn., 330 B5-6, 323 G4
Walker Town, Stany Zjedn., 331 e9
Walkerbaai, zat., Republika Południowej Afryki, 290a F3
Walkerton, Kanada, 328 D13, 313 C7
Walkerton, Stany Zjedn., 327 G8
Walkerville, Stany Zjedn., 323 C7
Walkerville, Stany Zjedn., 327 E8
Walkerville Junction, Kanada, 322 j10-11
Walkringen, Szwajcaria, 158 f7
Wall, Wielka Brytania, 131 F6
Walla Kella, Etiopia, 279 G3
Walla Valley, dol., Stany Zjedn., 333 l14
Walla Walla, Stany Zjedn., 323 C4, 309 B3
Wallace, Kanada, 328 C16
Wallace, Stany Zjedn., 323 C6, 309 B3
Wallace, Stany Zjedn., 327 C7
Wallace, Stany Zjedn., 332 B1
Wallace, Stany Zjedn., 332 G4
Wallaceburg, Kanada, 328 F12, 313 D6
Wallal Downs, Australia, 369 C4
Wallam Creek, rz., Australia, 373 B6
Wallangarra, Australia, 373 B8
Wallaroo, Australia, 373 D1, 370 F7
Wallasea Island, w., Wielka Brytania, 132 d15
Wallasey, Wielka Brytania, 131 C1, 128 H8
Walldorf, NRD, 107 B10
Walldorf, NRF, 110 i18, 107 C7
Walldorf, NRF, 107 E7
Walldürn, NRF, 107 D8, 81 G9
Wallenbrück, NRF, 101 G6
Wallenfels, NRF, 108 C12
Waller See, jez., Austria, 162a a4, 108 H16
Wallers, Francja, 114 H2
Wallersdorf, NRF, 108 F15
Wallerstein, NRF, 107 F10
Wallgau, NRF, 108 H12
Wallhalben, NRF, 107 E5
Wallhallow, Australia, 369 C7
Wallhausen, NRF, 110 m15
Wallingford, Stany Zjedn., 320 F4, 329 G22
Wallingford, Stany Zjedn., 320 B4, 329 E22
Wallingford, Wielka Brytania, 133 A10
Wallinghausen, NRF, 109 c11
Wallington, Stany Zjedn., 321 B3
Wallington, Wielka Brytania, 132 e11
Wallis i Futuna, w., polit., 366 E10, 33-34 K35-36
Wallis, Iles— (Wyspy Wallisa), w., Wallis i Futuna, 366 E10
Wallis Lake, jez., Australia, 373 D9
Wallisa, Wyspy → Wallis, Iles—
Wallisellen, Szwajcaria, 158 a3, 107 i7
Walliser Alpen (Alpy Pennińskie), g., Szwajcaria, 157 D4-6, 159 D4
Wallkill, Stany Zjedn., 320 E1, 329 G20
Wallkill River, rz., Stany Zjedn., 320 E1
Walloon Lake, jez., Stany Zjedn., 328 C10
Wallowa, Stany Zjedn., 323 D5
Wallowa Mountains, g., Stany Zjedn., 323 D5
Walls, Wielka Brytania, Szetlandy, 127 A10
Wallsend, Australia, 373 D8
Wallsend, Wielka Brytania, 132 i23-24
Wallstawe, NRD, 102 F12
Walmer, Republika Południowej Afryki, 290a E6
Walmsley Lake, jez., Kanada, 304 F18-19
Walney, w., Wielka Brytania, 128 G8
Walnut, Stany Zjedn., 327 G5
Walnut, Stany Zjedn., 331 b3
Walnut Cowe, Stany Zjedn., 332 E1
Walnut Creek, Stany Zjedn., 325 B5
Walnut Creek, rz., Stany Zjedn., 317 F6
Walnut Creek, rz., Stany Zjedn., 325 B5
Walnut Grove, Stany Zjedn., 330 C3
Walnut Park, Stany Zjedn., 326 D3
Walnut Ridge, Stany Zjedn., 318 G10
Walpert Ridge, wzg., Stany Zjedn., 325 D5
Walpolā, Cejlon, 252 a9
Walpole, Australia, 372 e3
Walpole, Stany Zjedn., 320 B5, 329 E22
Walpole, Stany Zjedn., 320 D7
Wals, Austria, 162a a3
Walsall, Wielka Brytania, 131 F6
Walsden, Wielka Brytania, 131 B5
Walsenburg, Stany Zjedn., 317 G3, 309 D6
Walsh, Australia, 370 C8
Walsh River, rz., Australia, 370 C8
Walsrode, NRF, 101 F9, 81 D9
Walstedde, NRF,

Warri, Nigeria, 286 G13
Warringholz, NRF, 109 B5
Warrington, Stany Zjedn., 314 J4
Warrington, Wielka Brytania, 131 C3, 128 H9
Warrnambool, Australia, 373 G4, 370 G8
Warroad, Stany Zjedn., 317 A8
Warrumbungle Range, g., Australia, 373 C7
Warry-Warry, rz., Australia, 373 B3
Warsa, Indonezja, 242 E9
Warsash, Wielka Brytania, 132 g19
Warsaw, Stany Zjedn., 319 G3, 332 D5
Warsaw, Stany Zjedn., 327 G9, 313 E5
Warsaw, Stany Zjedn., 327 H3
Warsaw, Stany Zjedn., 328 F16, 313 D8
Warsaw, Stany Zjedn., 328 H12
Warsaw, Stany Zjedn., 332 F3, 314 H8
Warsaw, Stany Zjedn., 332 H2
Warsin, NRD, 93 i14
Warsingsfehn, NRF, 101 E4
Warslow, Wielka Brytania, 131 D6
Warstade, NRF, 109 D4, 101 D8
Warstein, NRF, 101 i6
Warszawa, miasto, adm., Polska, 91, 94 ef6-7, 86 G15-16, 82 D20-21
Warszawice, Polska, 94 g8
Warszawska, Kotlina—, kotl., Polska, 86 G14-17
Warszawskie, Polska, 91 i25
Warszewice, Polska, 91 d7
Warszewo, Polska, 92 b2, 93 j16
Warszkowo, Polska, 93 b2
Warszów, Polska, 93 h15
Warta, Polska, 89 B9, 82 E18
Warta, rz., Polska, 82 D14
Wartau, Szwajcaria, 157 B8
Wartberg, Austria, 97 H6
Wartenberg, NRD, 100 a5
Warth, Austria, 157 B10, 159 C7
Wartha, NRD, 107 AB10
Warthe, NRD, 102 E16
Wartkowice, Polska, 89 B10
Waru, Indonezja, 242 E8
Warud, India, 253 i6
Waruf, Etiopia, 279 E6
Warwerort, NRF, 109 B3
Warwick, Australia, 373 B9, 370 E10
Warwick, Kanada, 329 C23
Warwick, Stany Zjedn., 320 E7, 329 G23, 313 E12
Warwick, Stany Zjedn., 319 D5
Warwick, Stany Zjedn., 329 G20
Warwick, Wielka Brytania, 128 i10
Warwickshire, adm., Wielka Brytania, 125 Gęstość zaludnienia
Warzäk, Pakistan, 248 Gospodarka
Warzymice, Polska, 92 c1
Wasaga Beach, Kanada, 328 D14
Wasagu, Nigeria, 286 D13
Wasatch Plateau, wyż., Stany Zjedn., 323 G8
Wasatch Range, g., Stany Zjedn., 323 EG8, 309 CD4
Wasbek, NRF, 109 B7
Wasblister, Wielka Brytania, Orkady, 127 d20
Wasco, Stany Zjedn., 330 F5
Wase, Nigeria, 287 E15
Wase, rz., Nigeria, 287 E15
Waseca, Stany Zjedn., 317 C9
Wasen, Szwajcaria, 157 B5
Wasfanärd, Iran, 258 g18
Wash, The—, zat., Wielka Brytania, 128 i12
Washago, Kanada, 328 D15
Washago, rz., Etiopia, 279 H6
Washburn, Stany Zjedn., 327 B4
Washburn, Stany Zjedn., 327 H5
Washburn Lake, jez., Kanada, 303 DE19
Washburn, Mount—, g., Stany Zjedn., 333 d6
Washburn Range, g., Stany Zjedn., 333 d5-6
Washime, Japonia, 240b D4
Washington (Waszyngton), Stany Zjedn., 314, 319 DE2-3, 332 C4-5, 313 F9, 310 D11
Washington, Stany Zjedn., 313 F4
Washington, Stany Zjedn., 314 i6
Washington, Stany Zjedn., 317 F10
Washington, Stany Zjedn., 319 A7, 329 H20
Washington, Stany Zjedn., 320 B5
Washington, Stany Zjedn., 320 E3
Washington, Stany Zjedn., 327 C8
Washington, Stany Zjedn., 327 G3, 317 E10
Washington, Stany Zjedn., 327 H5
Washington, Stany Zjedn., 328 H13
Washington, Stany Zjedn., 328 H14, 313 E7
Washington, Stany Zjedn., 332 C3
Washington, Stany Zjedn., 332 F4, 314 H9
Washington, Wielka Brytania, 132 j23-24
Washington (Waszyngton), adm., Stany Zjedn., 323 C2-5, 309 B2-3
Washington, w., Wyspy Gilberta i Ellice, 366 C11-12
Washington, Cape—, przyl., Fidżi, 379 r18
Washington Court House, Stany Zjedn., 313 F6
Washington Island, w., Stany Zjedn., 327 C8, 313 C4, 310 B9
Washington, Kap—, przyl., Grenlandia, 299 B18
Washington, Lake—, jez., Stany Zjedn., 331 g11
Washington Land (Ziemia Waszyngtona), reg., Grenlandia, 299 B12-13
Washington, Mount— (Góra Waszyngtona), g., Stany Zjedn., 329 D23, 313 C12, 310 C12
Washington Square, Stany Zjedn., 322 e6
Washingtonville, Stany Zjedn., 320 F1
Washita River, rz., Stany Zjedn., 318 H7, 309 D7
Wäshuk, Pakistan, 262 H12
Wasian, Indonezja, 244 Gospodarka
Wasigny, Francja, 113 E5
Wasilków, Polska, 86 E20, 82 C23
Wasior, Indonezja, 242 E8
Wasipe, Ghana, 286 E9
Wasiugan →Vas'ugan
Waskesiu Lake, Kanada, 304 H19
Wasmes-Audemez-Brifœil, Belgia, 113 C4
Waso, Ghana, 286 F10
Wasqual, Francja, 140 k12
Wasquehal, Francja, 140 ij12
Wasselonne, Francja, 107 F4
Wassen, Szwajcaria, 158 d3, 157 C7
Wassenaar, Holandia, 115 h10, 114 D4
Wassenberg, NRF, 101 i2
Wasseralfingen, NRF, 107 F10, 81 H10
Wasserburg, NRF, 108 G14, 82 H12
Wasserfallboden, jez., Austria, 162a d2-3
Wasserleben, NRD, 102 H11
Wassertrüdingen, NRF, 107 E11
Wassigny, Francja, 113 D4
Wassmannsdorf, NRD, 100 c4-5
Wassuk Range, g., Stany Zjedn., 330 C6, 324 G4
Wassy, Francja, 113 GH6, 138 D11
Wāsṭā, El—, ZRA, 278 C4, 274 C12
Wasum, Nowa Gwinea Australijska, Archipelag Bismarcka, 379 i25, 365 D6
Waswanipi, Kanada, 300 i10
Wasylów, Polska, 90 E19
Waszka → Vaška
Waszyngton → Washington
Waszyngtona, Góra → Washington, Mount—
Waszyngtona, Ziemia → Washington Land
Waśniów, Polska, 94 j13, 90 D14
Wat Bang Lamphu, Syjam, 246 H4
Wataga, Stany Zjedn., 327 G4
Watampone, Indonezja, 242 E6
Watansopeng, Indonezja, 242 E5
Watari, Japonia, 238 A13, 216 i11
Watchet, Wielka Brytania, 133 B6
Water of Leith, rz., Wielka Brytania, 132 b7
Water Valley, Stany Zjedn., 318 H11
Water View, Stany Zjedn., 319 G3
Waterberg, Afryka Południowo-Zachodnia, 292 G3
Waterberge, g., Afryka Południowo-Zachodnia, 292 G3
Waterberge, g., Republika Południowej Afryki, 290a A7-8, 292 G5
Waterbury, Stany Zjedn., 320 E3, 329 G21, 313 E11, 310 C12
Waterbury, Stany Zjedn., 329 D22, 313 C11
Waterfall, Stany Zjedn., 304 G14
Waterford, Kanada, 328 F14, 313 D7
Waterford, Republika Południowej Afryki, 290a E6
Waterford [Jordan Village], Stany Zjedn., 320 F5
Waterford, Stany Zjedn., 327 F6
Waterford, Stany Zjedn., 328 G15
Waterford, Stany Zjedn., 329 F21
Waterford, Stany Zjedn., 330 D4, 324 H3
Waterford (Irlandia) → Port Láirge
Watergraafsmeer, Holandia, 115 b3
Waterhouse River, rz., Australia, 369 B6
Wateringbury, Wielka Brytania, 132 e13
Wateringen, Holandia, 115 h9
Waterland, fizj., Holandia, 115 b3-4
Waterloo, Australia, 369 C5
Waterloo, Belgia, 113 C5
Waterloo, Kanada, 328 E14, 313 D7
Waterloo, Kanada, 329 C22, 313 C11
Waterloo, Sierra Leone, 285 E4
Waterloo, Stany Zjedn., 327 F2, 317 D9, 310 C8
Waterloo, Stany Zjedn., 327 E6
Waterloo, Stany Zjedn., 328 F18
Waterloo, Stany Zjedn., 328 G9
Waterlooville, Wielka Brytania, 132 g20
Watermael-Boitsfort, Belgia, 115 i13
Waterman, Stany Zjedn., 327 G6
Watersmeet, Stany Zjedn., 327 B5, 317 B11
Waterton Glacier International Peace Park, rez., Stany Zjedn., 323 B7
Watertown, Stany Zjedn., 317 C7, 309 C7
Watertown, Stany Zjedn., 320 E3
Watertown, Stany Zjedn., 327 E6, 317 D11
Watertown, Stany Zjedn., 329 E19, 313 D10, 310 C11
Waterval-Boven, Republika Południowej Afryki, 290a A9
Waterville, Kanada, 329 C23
Waterville, Stany Zjedn., 323 C3
Waterville, Stany Zjedn., 328 G11
Waterville, Stany Zjedn., 329 D25, 313 C13, 310 C13
Waterville, Stany Zjedn., 329 F19
Watervliet, Belgia, 113 B4
Watervliet, Stany Zjedn., 320 C2, 329 F21
Watervliet, Stany Zjedn., 327 F8
Waterways, Kanada, 304 G18
Waterwheel Falls, wdsp., Stany Zjedn., 333 i10
Watford, Kanada, 328 F13
Watford, Wielka Brytania, 132 d10
Watford City, Stany Zjedn., 317 B4
Wath upon Dearne, Wielka Brytania, 131 C8
Watheroo, Australia, 372 c3
Wathlingen, NRF, 101 F10
Wating, Chiny, 227 D3
Watkins Glen, Stany Zjedn., 328 F18, 313 D9
Watling Island → San Salvador
Watlington, Wielka Brytania, 134 A10
Watonga, Stany Zjedn., 318 H6
Watou, Belgia, 113 C2
Watrous, Kanada, 304 H19
Watsa, Kongo (Kinshasa), 291 B5
Watseka, Stany Zjedn., 327 H7, 313 E4
Watson, Stany Zjedn., 323 G9
Watson, Stany Zjedn., 326 E3
Watson Lake, Kanada, 304 F15
Watsonia, Australia, 372 g10
Watson's Bay, Australia, 372 j12
Watsontown, Stany Zjedn., 329 G18
Watsonville, Stany Zjedn., 330 E3, 324 H3
Watt, Mount—, g., Kanada, 304 G17
Wattalā, Cejlon, 252 a9
Wattegama, Cejlon, 252 H5
Watten, Australia, 370 D8
Watten, Francja, 134 C17
Wattens, Austria, 162a h14, 157 B13
Wattenscheid, NRF, 110 c5
Wattental, dol., Austria, 162a i14
Wattignies, Francja, 140 j12
Watton at Stone, Wielka Brytania, 132 c11, 134 A12
Wattrelos, Francja, 140 i13, 113 C3
Watts Bar Lake, jez., Stany Zjedn., 314 H5
Wattsburg, Stany Zjedn., 328 F15
Wattsville, Stany Zjedn., 319 G6
Wattwil, Szwajcaria, 158 a5, 157 B8
Watubela, Kepulauan—, arch., Indonezja, 242 E8
Watuni, rz., Tanzania, 294 f6
Watykan, państwo, 156 b2, 33-34 E19(6)
Watzekopf, g., Austria, 157 C11
Watzmann, g., NRF, 162a b3, 108 H15
Wau, Nowa Gwinea Australijska, 379 i25
Wau (Sudan) → Wāw
Waubaushene, Kanada, 328 D15
Waubra, Australia, 373 F4
Wauchope, Australia, 373 C9
Wauchula, Stany Zjedn., 314 L7
Waucoba Mountain, g., Stany Zjedn., 330 D6
Waudi, Niger, 287 B17
Waukara, Gunung—, g., Indonezja, 242 E5
Waukegan, Stany Zjedn., 327 F7, 313 D4, 310 C9
Waukesha, Stany Zjedn., 327 E6, 317 D11
Waukon, Stany Zjedn., 327 E3, 317 D10
Waupaca, Stany Zjedn., 327 D5
Waupun, Stany Zjedn., 327 E6, 317 D11
Wausau, Stany Zjedn., 327 D5, 317 C11, 310 C9
Wausaukee, Stany Zjedn., 327 C7
Wauseon, Stany Zjedn., 328 G10, 313 E5
Wautoma, Stany Zjedn., 327 D5
Wauwatosa, Stany Zjedn., 327 E6-7
Wauwinet, Stany Zjedn., 320 F10-11
Wauzeka, Stany Zjedn., 327 E4
Wave Hill, Australia, 369 C6
Waveland, Stany Zjedn., 327 i7
Waveney, rz., Wielka Brytania, 128 i13
Waverley, Australia, 372 j12
Waverly, Stany Zjedn., 313 F6
Waverly, Stany Zjedn., 313 G4
Waverly, Stany Zjedn., 319 H2, 332 D4
Waverly, Stany Zjedn., 327 F2, 317 D9
Waverly, Stany Zjedn., 327 i4
Waverly, Stany Zjedn., 329 F18, 313 D9
Waves, Stany Zjedn., 332 F6
Wavre, Belgia, 113 C6
Wavrin, Francja, 140 j11
Waw, Birma, 245 D3
Wāw, Sudan, 274 G11
Wāw el-Kebīr, Libia, 274 C9
Waw en-Nāmūs, źr., Libia, 274 D9
Wawa, Nigeria, 286 E13
Wawer, Polska, 91 b3, 94 f7
Wawoi, rz., Papua, 379 i24
Wawrów, Polska, 94 a2
Wawrzyszew, Polska, 91 b2
Waxahachie, Stany Zjedn., 318 i7
Waxweiler, NRF, 107 C2
Way, Lake—, jez., Australia, 369 E4
Waya, w., Fidżi, 379 q18
Wayatinah, Australia, 371 Przemysł i energetyka
Waycross, Stany Zjedn., 314 J6, 310 E10
Wayi, El—, źr., Etiopia, 279 H3
Wayland, Stany Zjedn., 327 F9
Wayland, Stany Zjedn., 327 G3
Wayland, Stany Zjedn., 327 H3
Wayland, Stany Zjedn., 328 F17
Waymart, Stany Zjedn., 329 G19
Wayne, Stany Zjedn., 322 j8
Wayne, Stany Zjedn., 313 F6
Wayne, Stany Zjedn., 317 D7
Waynedale, Stany Zjedn., 327 G9
Waynesboro, Stany Zjedn., 314 H4
Waynesboro, Stany Zjedn., 314 i6
Waynesboro, Stany Zjedn., 318 J11
Waynesboro, Stany Zjedn., 332 B4, 313 F9
Waynesboro, Stany Zjedn., 332 C3, 313 F8
Waynesburg, Stany Zjedn., 328 i14, 313 F7
Waynesfield, Stany Zjedn., 328 H11
Waynesville, Stany Zjedn., 314 H6
Waynetown, Stany Zjedn., 327 H7
Waza Garou, Kamerun, 287 D18
Waziers, Francja, 140 k12
Wāzin, Libia, 282 E13
Wazīrābād [Balkh], Afganistan, 262 C13
Wazīrābād, India, 254 c19
Wazīrābād, Pakistan, 253 C4
Wazīrpur, India, 254 c19
Wąbrzeźno, Polska, 85 E11, 82 C18
Wąchock, Polska, 94 i13, 90 C14
Wądroże Wielkie, Polska, 89 C4
Wągiel, Jezioro—, jez., Polska, 93 i18
Wągrowiec, Polska, 85 F8, 82 D17
Wąsewo, Polska, 86 F17
Wąska, rz., Polska, 93 d8
Wąsosz, Polska, 85 F9
Wąsosz, Polska, 86 D18
Wąsosz, Polska, 89 B5, 82 E16
Wąsosz, Polska, 92 ±29
Wąsowo, Polska, 85 G6
Wąsów, Polska, 91 i27
Wąwelno, Polska, 85 E9
Wąwelno, Polska, 89 D7
Wąwolnica, Polska, 90 C16
Wda, Polska, 85 D10
Wda, rz., Polska, 85 E10
Wdzydze, Jezioro—, jez., Polska, 85 D9-10
Wdzydze Kiszewskie, Polska, 85 C9
Weald, The—, reg., Wielka Brytania, 134 BC12-13, 128 JK11-12
Wear, rz., Wielka Brytania, 132 j24
Weatherford, Stany Zjedn., 318 H6
Weatherford, Stany Zjedn., 318 i7
Weatheroak Hill, Wielka Brytania, 131 G6
Weaver, Stany Zjedn., 327 D3
Weaver, River—, rz., Wielka Brytania, 131 C3, 128 H9
Weaverham, Wielka Brytania, 131 C3
Weaverville, Stany Zjedn., 323 F2
Webbwood, Kanada, 328 B13
Weber, Nowa Zelandia, 375 E7
Webera, Rów—, podwodn., 242 EF8
Webster, Stany Zjedn., 320 D6, 329 F23, 313 D12
Webster, Stany Zjedn., 317 C7
Webster, Stany Zjedn., 327 C2
Webster, Stany Zjedn., 328 E17
Webster City, Stany Zjedn., 317 D9
Webster Springs, Stany Zjedn., 332 C1
Wechmar, NRD, 100 i17, 108 B11
Wechsel, g., Austria, 97 Hi9
Weda, Indonezja, 242 D7
Weda, Teluk—, zat., Indonezja, 242 DE7
Wedamullā, Cejlon, 252 a9
Weddelbrook, NRF, 109 C7
Weddella, Morze—, m., 66 32-34
Wedding, Berlin Zachodni, 100 b4
Weddingstedt, NRF, 109 B4, 101 C8
Wedel, NRF, 109 D6, 101 D9, 81 C9
Wedel, NRF, 109 E5
Wedel Jarlsberg Land, reg., Svalbard, 70 c6
Wedge Island, w., Australia, 372 c2
Wedge Mountain, g., Kanada, 323 A2
Wedmore, Wielka Brytania, 133 B7
Wednesbury, Wielka Brytania, 131 F5-6
Wedza, Rodezja, 293 G4
Wee Waa, Australia, 373 C7
Weed, Stany Zjedn., 323 F2
Weedon Centre, Kanada, 329 C23
Weedsport, Stany Zjedn., 329 E18
Weeford, Wielka Brytania, 131 F6
Weehawken, Stany Zjedn., 321 C3
Weekapaug, Stany Zjedn., 320 F6
Weeks Island → Puketutu Island
Weekstown, Stany Zjedn., 319 C7
Weeksville, Stany Zjedn., 332 E5
Weels River, Stany Zjedn., 329 D22
Weende, NRF, 101 H9
Weener, NRF, 101 E4, 81 C7
Weer, Austria, 162a h14
Weerselo, Holandia, 114 D9
Weert, Holandia, 114 F7
Weesen, Szwajcaria, 157 B8
Weesow, NRD, 100 a6
Weesp, Holandia, 115 c4, 114 D6
Weetzen, NRF, 110 i9, 101 G9
Weeze, NRF, 110 b1, 101 H2
Welensleben, NRD, 102 G12
Weferlingen, NRD, 102 G12
Wega, NRF, 101 i8
Wegberg, NRF, 110 d2, 101 i2
Wegeleben, NRD, 100 i15, 102 H12
Wegendorf, NRD, 100 a7
Wegenstedt, NRD, 102 G12
Weggis, Szwajcaria, 158 b2
Weggs, Cape—, przyl., Kanada, 300 F11
Weggun, NRD, 102 E17
Wegscheid, NRF, 108 F17, 82 H13
Weh, Pulau—, w., Indonezja, 246 J2, 241 C1
Wehdel, NRF, 109 D3, 101 D7
Wehingen, NRF, 107 G7
Wehl, Holandia, 114 E8
Wehlitz, NRD, 100 k21
Wehr, NRF, 107 H5
Wehr, NRF, 110 k12
Wehra, rz., NRF, 157 A5-6
Wehrau, rz., NRF, 109 A7
Wehrden, NRF, 106 Energetyka
Wehrsdorf, NRD, 99 e12
Weibern, NRF, 110 k12
Weibo, Chiny, 231 D3
Weichang, Chiny, 233 D2, 224 C10
Weichselboden, Austria, 97 H6
Weichuan, Chiny, 232 H2
Weida, NRD, 99 a1, 108 B14, 82 F12
Weida, rz., NRD, 108 B13
Weiden, NRF, 108 D14, 82 G12
Weidenau, NRF, 107 B6, 81 F8
Weidenbach, rz., Austria, 97 G11, 167 B2
Weidling, Austria, 168 b1
Weidlingau, Austria, 168 b1
Weidlingbach, Austria, 168 b1
Weidlingbach, rz., Austria, 168 b1
Weifang, Chiny, 231 F7, 227 C9, 224 D10
Weigendorf, NRF, 108 D13
Weigou, Chiny, 232 H7
Weihai (Weihaiwei), Chiny, 231 E10, 227 C11, 224 D11
Weihe, Chiny, 215 F5
Weihe, rz., Chiny, 227 D4, 224 E8
Weihe, rz., Chiny, 227 C7, 224 D9
Weihe, rz., Chiny, 231 F7, 227 C9, 224 D10
Weiherhammer, NRF, 108 D14
Weijiawan, Chiny, 231 F3
Weijingtang, Chiny, 234 g7
Weikersheim, NRF, 107 E9
Weikert, Stany Zjedn., 331 a3
Weil, NRF, 107 H5
Weil, rz., NRF, 107 C6
Weil der Stadt, NRF, 107 F7
Weilbach, NRF, 110 i17
Weilburg, NRF, 107 C6, 81 F8
Weiler, NRF, 107 H9
Weiler, NRF, 110 k12
Weilerswist, NRF, 107 B3
Weilheim, NRF, 108 H12, 81 i11
Weilheim, NRF, 107 F9
Weill, Chiny, 223 C4
Weilmoringle, Australia, 373 B6
Weilmünster, NRF, 107 C6
Weimar, NRD, 100 i19, 108 B12, 81 E11
Weinan, Chiny, 227 D4, 224 E8
Weinböhla, NRD, 99 e9, 102 i17
Weinfelden, Szwajcaria, 157 A8
Weingarten, NRF, 107 H9, 81 i9
Weingarten, NRF, 107 E6
Weingarten, NRF, 107 E7
Weinheim, NRF, 107 D7, 81 G8
Weiningen, Szwajcaria, 158 a2
Weinsberg, NRF, 107 E8
Weinsberg, g., Austria, 97 G8
Weinsberger Wald, g., Austria, 97 FG7-8, 160 B11-12
Weipa Mission, Australia, 370 B8
Weir River, rz., Australia, 373 B7
Weirton, Stany Zjedn., 328 H14, 313 E7
Weisach, rz., NRF, Austria, 157 A9
Weischlitz, NRD, 99 c1
Weisel, NRF, 110 i15
Weiser, Stany Zjedn., 323 D5, 309 C3
Weiser River, rz., Stany Zjedn., 323 D5
Weishample, Stany Zjedn., 331 b7
Weishan, Chiny, 223 F7
Weishan, Chiny, 235 B3
Weishanhu, jez., Chiny, 232 H5, 227 D8
Weishi, Chiny, 232 H2, 227 D7
Weismain, NRF, 108 C12
Weissach, NRF, 107 F7
Weissbach, NRD, 99 a2
Weissbach, NRF, 162a b3
Weissbach bei Lofer, Austria, 162a b3, 108 H15
Weissberg, Austria, 162a k17
Weisse Elster (Biała Elstera), rz., NRD, 108 AB13-14, 82 E12
Weisse Laaber, rz., NRF, 108 E13
Weisse Traun, rz., NRF, 162a a2, 108 H15
Weissen, NRD, 100 j19
Weissenbach, Austria, 157 B11
Weissenbach, Austria, 162a b6
Weissenbach, rz., Austria, 162a i15
Weissenbach am Attersee, Austria, 162a a6
Weissenberg [Wóspork], NRD, 102 i19
Weissenborn, NRD, 99 a6
Weissenburg, NRF, 108 E11, 81 G10
Weissenfels, NRD, 102 i13, 82 E11
Weissenhorn, NRF, 107 G10, 81 H10
Weissenkirchen, Austria, 97 G8
Weissensee, NRD, 100 b4
Weissensee, NRD, 102 i12
Weissenstadt, NRF, 108 C13
Weissenstein, NRF, 107 F9
Weissenstein, NRF, 105 Górnictwo
Weissenthurm, NRF, 110 k13
Weisser Main, rz., NRF, 108 C13
Weisser Regen, rz., NRF, 108 E15-16
Weisser Schöps, rz., NRD, 102 i19
Weisshorn, g., Szwajcaria, 157 D5
Weissig, NRD, 99 e10
Weisskirchen in Steiermark, Austria, 162a g8
Weisslingen, Szwajcaria, 158 a4
Weisssee, jez., Austria, 162a d2
Weisswasser [Běła Woda], NRD, 102 Hi19 82 E14
Welten, Austria, 97 G8
Weltensfeld, Austria, 162a k17
Welterode, NRF, 107 B9
Weltersfeld, Austria, 97 F9
Weitersfelden, Austria, 97 G7
Weiterstadt, NRF, 110 m18
Weitin, NRD, 102 D16
Weiting, Chiny, 234 g8
Weitnau, NRF, 107 H10
Weitra, Austria, 97 F7
Weixdorf, NRD, 99 e10, 102 i17
Weixi, Chiny, 223 F6
Weixian, Chiny, 231 F2
Weixian, Chiny, 231 F3, 227 C7
Weixian, Chiny, 231 F7
Weixin, Chiny, 228 H2
Weiyahe, rz., Chiny, 223 C3
Weiyuan, Chiny, 223 D7
Weiz, Austria, 160 C12
Weizelsdorf, Austria, 162a i17
Weizen, NRF, 107 H6
Weizhen, Chiny, 232 H2
Weizhou Dao, w., Chiny, 228 K4
Weiziyu, Chiny, 235 B1
Wej-ho → Weihe
Wejdyki, Polska, 93 i18
Wejherowo, Polska, 93 b2-3, 85 B10, 82 B18
Wejit, Somalia, 279 i6, 275 H14
Wejsuny, Polska, 93 m19
Wei, rz., Polska, 86 E13
Welch, Stany Zjedn., 313 G7
Welchs, Stany Zjedn., 319 F2
Welcome, Stany Zjedn., 319 F2
Weld Springs, Australia, 369 D4
Welden, NRF, 108 G11
Weldon, Stany Zjedn., 327 H6
Weldon, Stany Zjedn., 332 E4, 313 G9
Weldon Springs, Stany Zjedn., 312 Przemysł ciężki II
Weleri, Indonezja, 240d n18
Welford, Wielka Brytania, 133 B10
Welgedag, Republika Południowej Afryki, 290a a12
Wèligama, Cejlon, 252 i5
Welkenraedt, Belgia, 113 C8
Welkom, Republika Południowej Afryki, 290a B7, 292 H5
Welkomekop, g., Republika Południowej Afryki, 290a D3
Wellampitiyā, Cejlon, 252 a9
Welland, Kanada, 328 F15, 313 D8
Welland, rz., Wielka Brytania, 128 i11
Welland Canal, kan., Kanada, 328 EF15
Wellaune, NRD, 102 H15
Wellawattā, Cejlon, 252 b8
Wellawāya, Cejlon, 252 H5
Wellen, NRF, 109 E3
Wellerode, NRF, 101 i9
Welles Harbor, zat., Wyspy Midway, 379 k9
Wellesley, Stany Zjedn., 320 D7
Wellesley Islands, w., Australia, 370 C7-8
Wellesleya, Wyspy → Wellesley Islands
Wellfleet, Stany Zjedn., 320 E10
Wellin, Belgia, 113 D7
Wellingborough, Wielka Brytania, 128 i11
Wellington, Australia, 373 E2, 370 G7
Wellington, Australia, 373 D7, 370 F9
Wellington, Kanada, 328 E17
Wellington, miasto, adm., Nowa Zelandia, 375, 375 E6
Wellington, Republika Południowej Afryki, 290a E3, 292 i3
Wellington, Stany Zjedn., 317 E3
Wellington, Stany Zjedn., 318 G7, 309 D7
Wellington, Stany Zjedn., 318 H5
Wellington, Stany Zjedn., 328 G12, 313 E6
Wellington, Stany Zjedn., 330 C5
Wellington, Wielka Brytania, 131 F3, 128 i9
Wellington, Wielka Brytania, 133 C6, 128 K8
Wellington Channel, cieśn., Kanada, 299 CD7
Wellington, Isla—, w., Chile, 348 H3
Wellington, Lake—, jez., Australia, 373 G6
Wellington, Mount—, g., Australia, 373 i6
Wellman, Stany Zjedn., 327 G3
Wells, Kanada, 306 Górnictwo
Wells, Stany Zjedn., 320 B1, 329 E20
Wells, Stany Zjedn., 320 B3
Wells, Stany Zjedn., 323 F6
Wells, Stany Zjedn., 327 C7
Wells, Stany Zjedn., 329 E24
Wells, Wielka Brytania, 128 i12
Wells, Wielka Brytania, 133 B7, 128 J9
Wells, Lake—, jez., Australia, 369 E4
Wellsboro, Stany Zjedn., 328 G17, 313 E9
Wellsburg, Stany Zjedn., 328 H14, 313 E7
Wellsford, Nowa Zelandia, 375 C6
Wellston, Stany Zjedn., 313 F6
Wellston, Stany Zjedn., 327 D9
Wellsville, Stany Zjedn., 328 F17, 313 D9
Wellsville, Stany Zjedn., 328 H14
Wellton, Stany Zjedn., 324 J6
Wellville, Stany Zjedn., 332 D4
Welmal, rz., Etiopia, 279 G5
Welper, NRF, 110 c5
Wels, Austria, 97 G6, 160 B11
Welschbillig, NRF, 107 D3
Welse, rz., NRD, 102 E18
Welser Heide, reg., Austria, 97 G5-6
Welshampton, Wielka Brytania, 131 E2
Welshpool, Wielka Brytania, 128 i8
Welsleben, NRD, 102 G13
Welt, NRF, 109 A3
Welterod, NRF, 110 i15
Welver, NRF, 101 H5
Welverdiend, Republika Południowej Afryki, 290a B7
Welwyn, Wielka Brytania, 132 c11
Welwyn Garden City, Wielka Brytania, 132 c11, 134 A12
Welzbach, rz., NRF, 110 m16
Welzheim, NRF, 107 F9
Welzheimer Wald, g., NRF, 107 F9
Welzow, NRD, 102 H18
Wełna, rz., Polska, 85 F7
Wełnianka, rz., Polska, 90 CD19
Wełnowiec, Polska, 89 d26
Wełtawa → Vltava
Wełtyń, Polska, 85 E3
Wem, Wielka Brytania, 131 E3
Wembere, rz., Tanzania, 291 CD6
Wembley, Wielka Brytania, 132 d10
Wemding, NRF, 108 F11
Wemmel, Belgia, 115 k12
Wenamu, rz., Gujana, 352 D12
Wen'an, Chiny, 231 D4, 227 B8
Wen'anwa, jez., Chiny, 231 D4
Wenatchee, Stany Zjedn., 323 C3, 309 B2
Wenatchee Mountains, g., Stany Zjedn., 323 C3
Wenchang, Chiny, 228 L5, 224 H9
Wencheng, Chiny, 228 H10
Wenchi, Ghana, 286 F9
Wenczou → Wenzhou
Wende, Chiny, 231 F4
Wendeburg, NRF, 101 G10
Wendell, Stany Zjedn., 323 E6
Wendelsheim, NRF, 107 D5-6
Wendelstein, g., NRF, 108 H14
Wenden, NRF, 107 B5
Wenden, NRF, 101 G11
Wenden, Stany Zjedn., 324 J7
Wendeng, Chiny, 231 E10, 227 C11, 224 D11
Wendenschloss, NRD, 100 c5
Wendesi, Indonezja, 242 E8
Wendland, reg., NRF, 102 EF12
Wendlingen, NRF, 107 F8
Wendover, Stany Zjedn., 317 D3
Wendover, Stany Zjedn., 323 F7
Wendover, Wielka Brytania, 134 A11
Wenduermiao, Chiny, 224 C9
Wenebegon Lake, jez., Kanada, 328 A11-12
Wenecja → Venezia
Wenecka, Laguna → Veneta, Laguna—
Wenecka, Nizina → Veneta, Pianura—
Wenecka, Zatoka → Venezia, Golfo di—
Wener, Jezioro → Vänern
Wenezuela, państwo, 351 D7-12, 33-34 i10-11
Wenezuelska, Zatoka → Venezuela, Golfo de—
Wenezuelski, Basen → Venezuela, Hoya de—
Weng, Austria, 162a c4
Weng'an, Chiny, 228 H3
Wengbo, Chiny, 254 D10
Wengern, NRF, 110 c6
Wenham, Stany Zjedn., 320 C8
Wenhe, rz., Chiny, 231 F6-7
Wenhe (rz., Chiny, 227 D9) → Dongwenhe
Wenling, Chiny, 228 G10
Wenlock, Australia, 370 B8
Wenlock Edge, g., Wielka Brytania, 131 FG2-3
Wennigsen, NRF, 101 G9
Wenningstedt, NRF, 101 B6
Wenns, Austria, 157 B11
Wenona, Stany Zjedn., 319 F5
Wenona, Stany Zjedn., 327 G5
Wenquan, Chiny, 208 H16, 223 C3
Wenshan, Chiny, 245 A7, 223 G7
Wenshang, Chiny, 231 G4, 227 D8
Wenshanji, Chiny, 232 G3
Wenshui, Chiny, 227 C6
Wentang, Chiny, 234 k14
Wentangjin, Chiny, 227 F4
Wentorf, NRF, 101 E10
Wentworth, Australia, 373 E3, 370 F8
Wentworth, Wielka Brytania, 131 C8
Wentworth Lake, jez., Stany Zjedn., 320 A7
Wenxi, Chiny, 227 D5, 224 D9
Wenxian, Chiny, 227 E2
Wenyuhe, rz., Chiny, 231 B4
Wenzhou (Wenczou), Chiny, 228 G10, 224 F11
Wenzu, Chiny, 231 F5
Weott, Stany Zjedn., 330 A1
Wepener, Republika Południowej Afryki, 290a C7, 292 H5
Wer, India, 255 E2
Weraherā, Cejlon, 252 b9
Weras Gangā, jez., Cejlon, 252 b8-9
Werbach, NRF, 107 D9
Werbellinsee, jez., NRD, 102 F17
Werben, NRD, 102 F13
Werbig, NRD, 102 F18
Werbig, NRD, 102 H16
Werbkowice, Polska, 90 D19
Werbomont, Belgia, 113 D8
Werchrata, Polska, 90 E18
Werda, NRD, 99 c2
Werdau, NRD, 99 b2, 108 B14, 82 F12
Werden, NRF, 110 c5
Werder, NRD, 102 G15, 82 D12
Werder, reg., NRD, 102 D16
Werdohl, NRF, 110 c8, 101 i5, 81 E7
Werdum, NRF, 109 b11
Werfen, Austria, 162a c4, 108 i16
Werfenweng, Austria, 162a c4-5
Wertfpfuhl, NRD, 100 a7
Weri, rz., Etiopia, 279 D4
Werki → Verkiai
Werl, NRF, 101 H5, 81 E7
Werlte, NRF, 101 F5, 81 D7
Wermatswil, Szwajcaria, 158 a3
Wermelskirchen, NRF, 110 d5, 101 i4
Wermsdorf, NRD, 102 i15
Wern, rz., NRF, 107 D9
Wernberg, Austria, 162a i16
Wernberg, NRF, 108 D14, 82 G12
Werne, NRF, 110 c6
Werne an der Lippe, NRF, 110 b7, 101 H5
Werneck, NRF, 107 D10, 81 G10
Wernecke Mountains, g., Kanada, 303 F14
Wernersville, Stany Zjedn., 319 B4
Werneuchen, NRD, 100 a 6-7, 102 F17
Wernigerode, NRD, 100 i14, 102 H11, 81 E10
Wernitzgrün, NRD, 99 c2
Wernsdorf, NRD, 100 c6
Wernshausen, NRD, 107 B10
Werona → Verona
Werra, rz., NRD/NRF, 81 E10
Werre, rz., NRF, 101 G7
Werrimull, Australia, 373 E3
Werrington, Wielka Brytania, 131 D5
Werris Creek, Australia, 373 C8, 370 F10
Wersabe, NRF, 109 E2
Wersal → Versailles
Werse, rz., NRF, 101 H5
Wersen, NRF, 101 G5
Wersminia, Jezioro—, jez., Polska, 93 k18-19
Wersten, NRF, 110 d4
Wertach, NRF, 107 H10
Wertach, rz., NRF, 108 G11, 81 H10
Wertheim, NRF, 107 D9, 81 G9
Werthenstein, Szwajcaria, 158 b1
Werther, NRD, 102 i11
Werther, NRF, 101 G6
Wertingen, NRF, 108 F11, 81 H10
Wertzville, Stany Zjedn., 331 c4
Weru Weru, Tanzania, 294 g9
Wervik, Belgia, 113 C3
Wescottville, Stany Zjedn., 322 g7
Weseke, NRF, 101 H3
Wesel, NRF, 110 b3, 101 H3, 81 E6
Wesenberg, NRD, 102 E15
Wesendahl, NRD, 100 a7
Wesendorf, NRF, 101 F11
Wesenitz, rz., NRD, 99 f10
Weser (Wezera), rz., est., NRF, 109 b14-15, 101 F8, 81 D8-9
Weserbergland (Pogórze Wezerskie), g., NRF, 101 GH6-10, 81 DE8-10
W

Wewnętrzne Morze Japońskie → Setonaikai
Wewnętrzne, Równiny—, równ., Kanada, 305 Typy rzeźby
Wewnętrzne, Wyżyny—, wyż., Kanada, 305 Typy rzeźby → Interior Highlands
Wewoka, Stany Zjedn., 318 H7
Wexford → Loch Garman
Wey, rz., Wielka Brytania, 132 e10, 134 B11
Weyauwega, Stany Zjedn., 327 D6
Weybridge, Wielka Brytania 132 e10
Weyburn, Kanada, 323 B12, 304 i20
Weyer, Austria, 97 H7, 160 C11
Weyerbusch, NRF, 110 j14, 107 B5
Weyerhauser, Stany Zjedn., 327 C3
Weyhausen, NRF, 101 F10
Weyhill, Wielka Brytania, 133 B9
Weymouth, Stany Zjedn., 320 D8
Weymouth, Wielka Brytania, 133 C8, 128 K9
Weyregg, Austria, 162a a6, 97 H5
Wezemaal, Belgia, 113 C6
Wezembeek-Oppem, Belgia, 115 k13
Wezera → Weser
Wezerskie, Pogórze → Weserbergland
Wezuwiusz → Vesuvio
Wędrzyn, Polska, 94 c1, 85 G4
Węgierka, rz., Polska, 86 E15
Węgierska Górka, Polska, 89 F10
Węgierskie, Średniogórze—, g., Węgry, 163 AC6-10, 167
Węgleszyn, Polska, 90 D12
Węglinek, Polska, 91 o16
Węgliniec, Polska, 89 C2, 82 E15
Węglówka, Polska, 90 F15
Węgorapa, rz., Polska, 86 C17
Węgorzewo, Polska, 93 k19-20, 86 C17, 82 B21
Węgorzewo Koszalińskie, Polska, 93 f13, 85 C6
Węgorzyno, Polska, 85 D5, 82 C15
Węgrów, Polska, 86 G18, 82 D22
Węgry, państwo, 167, 33-34 E19-20
Węgry, Polska, 92 p22, 89 D6
Węgrzce, Polska, 91 t25, 94 m16, 90 E11
Węgrzce Wielkie, Polska, 91 u26
Wężewo, Polska, 93 k22
Wężów, Cieśnina → Serpiente, Boca de la—
Węży, Wyspa → Zmeinyj, ostrov—
Wężyska, Polska, 85 G3
Whakapara, Nowa Zelandia, 375 B6
Whakatane, Nowa Zelandia, 357 C7
Whalan Creek, rz., Australia, 373 B7
Whale Cay, w., Wyspy Bahama, 314 M9
Whale River, rz., Kanada, 300 G12
Whaley Bridge, Wielka Brytania, 131 C6
Whaleyville, Stany Zjedn., 332 E5
Whalley, Wielka Brytania, 131 A4
Whalsay, w., Wielka Brytania, Szetlandy, 127 A11
Whalton, Wielka Brytania, 132 i22
Whangarei, Nowa Zelandia, 375 B6
Wharfe, rz., Wielka Brytania, 128 H10
Wharf, Pass de—, rz., Stany Zjedn., 331 h12
Wharton, Stany Zjedn., 318 K7
Wharton Lake, jez., Kanada, 304 F20
What Cheer, Stany Zjedn., 327 G2
Whataroa, Nowa Zelandia, 375 F4
Whau River, zat., Nowa Zelandia, 375 b10-11
Wheatland, Stany Zjedn., 317 D3
Wheatland, Stany Zjedn., 330 B3
Wheatley, Kanada, 328 F12
Wheaton, Stany Zjedn., 314 a16, 319 D2, 332 B4-5
Wheaton, Stany Zjedn., 327 G6
Wheaton Aston, Wielka Brytania, 131 F5
Wheaton Hills, Stany Zjedn., 314 a16
Wheeler, Stany Zjedn., 327 C3
Wheeler Lake, jez., Stany Zjedn., 314 H4
Wheeler Peak, g., Stany Zjedn., 318 G3
Wheeler Peak, g., Stany Zjedn., 324 G6, 309 D4
Wheeler Ridge, Stany Zjedn., 330 FG6
Wheeling, Stany Zjedn., 328 H14, 313 E7, 310 C10
Wheelock, Wielka Brytania, 131 D4
Wheelock, River—, rz., Wielka Brytania, 131 D4
Wheelwright, Argentyna, 363 C2
Whenuapai, Nowa Zelandia, 375 a10
Whernside, g., Wielka Brytania, 128 G10
Whichaway, Nunataki—, fizj., Antarktyda, 66 32
Whicher Range, wzg., Australia, 372 d2
Whickham, Wielka Brytania, 132 j23
Whiporie, Australia, 373 B9
Whippany, Stany Zjedn., 319 A8
Whirlpool, fizj., Kanada, 331 k16
Whirlwind Reefs, rafy, Nowa Gwinea Australijska, Archipelag Bismarcka, 379 s25
Whitakers, Stany Zjedn., 332 E4
Whitburn, Wielka Brytania, 132 b6
Whitburn, Wielka Brytania, 132 j24
Whitby, Kanada, 328 E16, 313 D8, 300 J10
Whitby, Wielka Brytania, 128 G11
Whitby, Wielka Brytania, 131 C2
Whitchurch, Wielka Brytania, 131 E3, 128 i9
Whitchurch, Wielka Brytania, 133 B10
White Bay, zat., Kanada, 300 H14
White Bear, Kanada, 323 A9
White Bear Lake, Stany Zjedn., 327 C1, 317 C9
White Cart Water, rz., Wielka Brytania, 132 b3
White Cliffs, Australia, 373 C4, 370 F8
White Cloud, Stany Zjedn., 327 E9, 313 D5
White Creek, rz., Stany Zjedn., 333 I13
White Haven, Stany Zjedn., 329 G19
White Horse, Vale of—, dol., Wielka Brytania, 133 A9-10, 128 J10
White Island, w., Kanada, 299 E8
White Island, w., Nowa Zelandia, 375 C7
White Lake, Stany Zjedn., 327 C6
White, Lake—, jez., Australia, 369 D5
White Lake, jez., Kanada, 313 A5
White Lake, jez., Kanada, 329 C18
White Lake, jez., Stany Zjedn., 318 K9
White Lake, jez., Stany Zjedn., 333 e6
White Mountain, g., Stany Zjedn., 331 a3
White Mountain Peak, g., Stany Zjedn., 330 D6, 324 H4, 309 D3
White Mountains (Góry Białe), g., Kanada, Stany Zjedn., 329 CE23-24, 313 CD12, 310 C12
White Mountains, g., Stany Zjedn., 303 E11
White Mountains, g., Stany Zjedn., 330 D6, 324 H4
White Notley, Wielka Brytania, 132 c14
White Owl Lake, jez., Kanada, 328 A12
White Pass, przeł., Kanada/Stany Zjedn., 304 G13
White Pigeon, Stany Zjedn., 327 G9
White Pine, Stany Zjedn., 327 B5
White Pine Peak, g., Stany Zjedn., 324 G6
White Plains, Stany Zjedn., 321 A5, 320 F2, 329 G21, 313 E11
White Point, przyl., Hongkong, 228 b13
White River, Kanada, 313 A5
White River, Stany Zjedn., 317 D5
White River, rz., Kanada, 313 A4-5
White River, rz., Stany Zjedn., 313 F4
White River, rz., Stany Zjedn., 317 D5-6, 309 C6-7
White River, rz., Stany Zjedn., 318 H10, 310 E8
White River, rz., Stany Zjedn., 318 i5, 309 E6
White River, rz., Stany Zjedn., 323 FG9
White River, rz., Stany Zjedn., 327 B4
White River, rz., Stany Zjedn., 327 E8
White River, rz., Stany Zjedn., 329 E22
White River Junction, Stany Zjedn., 320 A5, 329 E22
White River Plateau, wyż., Stany Zjedn., 323 FG10
White River Valley, dol., Stany Zjedn., 324 G6
White Sands National Monument, rez., Stany Zjedn., 324 J10
White Stone, Stany Zjedn., 319 G4, 332 D5
White Sulphur Springs, Stany Zjedn., 323 C8
White Sulphur (Silphur*) Springs, Stany Zjedn., 332 D1
White Swan, Stany Zjedn., 323 C3
White Volta (Volta Biała), rz., Ghana, 286 E10 → Volta Blanche
White Wolf Lodge, Stany Zjedn., 333 I9
Whiteadder, rz., Wielka Brytania, 127 F9
Whitecap Mountain, g., Kanada, 323 A2, 304 H16
Whitechapel, Wielka Brytania, 132 d11-12
Whitecourt, Kanada, 304 H17
Whiteface River, rz., Stany Zjedn., 327 A2
Whiteface River Reservoir, zb., Stany Zjedn., 327 A2-3
Whitefield, Stany Zjedn., 329 D23
Whitefield, Wielka Brytania, 131 B4
Whitefish, Kanada, 328 B13
Whitefish, Stany Zjedn., 323 B6, 309 B4
Whitefish Bay, Stany Zjedn., 327 E7
Whitefish Bay, zat., Kanada/Stany Zjedn., 328 B10, 313 B5
Whitefish Falls, Kanada, 328 B13
Whitefish Lake, jez., Kanada, 304 F19
Whitefish Point, Stany Zjedn., 328 B10
Whitefish Point, przyl., Stany Zjedn., 328 B10
Whitefish Range, g., Stany Zjedn., 323 B6
Whitefish River, rz., Stany Zjedn., 327 BC8
Whiteford, Stany Zjedn., 319 C4
Whitegull Lake, jez., Kanada, 300 G13
Whitehall, Stany Zjedn., 328 i12
Whitehall, Stany Zjedn., 319 D5
Whitehall, Stany Zjedn., 320 A3, 329 E21
Whitehall, Stany Zjedn., 327 D3
Whitehall, Stany Zjedn., 327 E8
Whitehaven, Wielka Brytania, 127 G8
Whitehead, Wielka Brytania, 127 G6
Whitehorse, Kanada, 304 F13
Whitehouse, Stany Zjedn., 319 A7
Whitelaw, Kanada, 306 Górnictwo
Whiteman Range, g., Nowa Gwinea Australijska, Archipelag Bismarcka, 379 t25-26
Whitemark, Australia, 373 H7, 370 G9
Whiteoak, Stany Zjedn., 314 a17
Whiteoak Swamp, bag., Stany Zjedn., 332 G4
Whites Island, w., Stany Zjedn., 331 b5
Whitesboro, Stany Zjedn., 329 E19
Whitestone, Stany Zjedn., 321 C5
Whitetail, Stany Zjedn., 317 A3
Whiteville, Stany Zjedn., 318 H11
Whiteville, Stany Zjedn., 332 G3, 314 H8
Whitewater, Stany Zjedn., 327 F6
Whitewater Bay, zat., Stany Zjedn., 314 M7
Whitfield, Australia, 373 F6
Whiting, Stany Zjedn., 319 C8, 332 B7
Whitingham, Lake—, jez., Stany Zjedn., 320 C4
Whitinsville, Stany Zjedn., 320 D6
Whitland, Wielka Brytania, 133 A3
Whitley, Wielka Brytania, 131 C3
Whitley Bay, Wielka Brytania, 132 I24
Whitman, Stany Zjedn., 320 D8, 329 F24
Whitmire, Stany Zjedn., 314 H7
Whitmore, Wielka Brytania, 131 E4
Whitmore, Góry—, g., Antarktyda, 66 3-4
Whitney, Kanada, 328 C16
Whitney, Mount—, g., Stany Zjedn., 330 E6, 324 H4, 309 D3
Whitney Point, Stany Zjedn., 329 F19
Whitney Reservoir, zb., Stany Zjedn., 318 J7
Whitstable, Wielka Brytania, 134 B15, 128 J13
Whitsunday Island, w., Australia, 370 D9
Whittemore, Stany Zjedn., 328 D11
Whittier, Stany Zjedn., 303 F11
Whittier, Stany Zjedn., 326 D4, 330 H7
Whittier Narrows Dam, zap., zb., Stany Zjedn., 326 C4
Whittington, Wielka Brytania, 131 E1
Whittington, Wielka Brytania, 131 F6
Whittle, Cape—, przyl., Kanada, 300 H13
Whittle le Woods, Wielka Brytania, 131 B3
Whitton, Australia, 373 E6
Whitwell, Wielka Brytania, 132 c10
Whitwell, Wielka Brytania, 132 h19
Whitwick, Wielka Brytania, 131 F8
Whitworth, Wielka Brytania, 131 B5
Wholdaia Lake, jez., Kanada, 304 F19-20
Whyalla, Australia, 373 D1, 370 F7
Wiacki, Uwał →V'atskij Uval
Wiang Pa Pao, Syjam, 245 C4
Wiang Phran, Syjam, 245 B4
Wiar, rz., Polska, 90 F17
Wiartel, Polska, 93 m19, 86 D17
Wiarton, Kanada, 328 D13, 313 C7
Wiatka → V'atka
Wiawso, Ghana, 286 F9
Wiaźma → V'az'ma
Wiązyń, Polska, 91 e7
Wiązowna, Polska, 94 f8
Wiązownica, Polska, 90 E17
Wiązów, Polska, 89 D6
Wichabai, Gujana, 352 F13
Wichian Buri, Syjam, 245 E5
Wichita, Stany Zjedn., 317 G7, 309 D7
Wichita Falls, Stany Zjedn., 318 i6, 309 E7
Wichita Mountains, g., Stany Zjedn., 318 H6
Wichita River, rz., Stany Zjedn., 318 i6
Wichmannshausen, NRF, 101 i9
Wicimice, Polska, 85 D4
Wick, Wielka Brytania, 127 C8
Wickede, NRF, 110 bc8, 101 H5
Wickenburg, Stany Zjedn., 324 J7
Wickepin, Australia, 372 d3
Wickford [North Kingstown], Stany Zjedn., 320 E7
Wickford, Wielka Brytania, 132 d14
Wickham, Wielka Brytania, 132 g20
Wickham, Cape—, przyl., Australia, 373 G4, 370 G8
Wickliffe, Stany Zjedn., 328 G13
Wicklow → Cill Mhanntáin
Wicko, Polska, 85 B9
Wicko, Polska, 93 h15
Wicko, Jezioro—, jez., Polska, 85 B7
Wicko Wielkie, Jezioro—, jez., Polska, 93 h15
Wickrath, NRF, 110 d2, 101 i2
Wickwar, Wielka Brytania, 133 A8
Wicomico Church, Stany Zjedn., 319 G4
Wiconisco, Stany Zjedn., 331 b6, 319 A3, 329 H18
Wiconisco Creek, rz., Stany Zjedn., 331 b5
Wiczlino, Polska, 93 c3
Wid, rz., Wielka Brytania, 132 d13
Widawa, Polska, 89 C9, 82 E18
Widawa, Polska, 91 r22
Widawa, rz., Polska, 89 C6, 82 E17
Widawka, rz., Polska, 89 BC9, 82 E19
Widdifield, Kanada, 328 B15
Wide Firth, cieśn., Wielka Brytania, Orkady, 127 d21
Wide Water, Stany Zjedn., 319 F2
Widetka, Polska, 90 E15
Widetki, Polska, 94 j12
Widford, Wielka Brytania, 132 c12
Widforss Point, Stany Zjedn., 333 m14
Widgeegoara Creek, rz., Australia, 373 B6
Widgiemooltha, Australia, 372 c5, 369 F4
Widi, Kepulauan—, arch., Indonezja, 242 E7
Widnes, Wielka Brytania, 131 C3, 128 H9
Widuchowa, Polska, 85 E2
Widyān, Al—, reg., Irak/Arabia Saudyjska, 266 FG9-10
Widzew, Polska, 91 e6-7
Widżajawada → Vijayawādā
Wiebelskirchen, NRF, 107 E4
Wied, rz., NRF, 107 BC4
Wieda, rz., NRD, 102 H11
Wiedenbrück, NRF, 101 H6, 81 E8
Wiedeń → Wien
Wiedeńska, Kotlina → Wiener Becken
Wiederitzsch, NRD, 100 k22, 102 i14
Wiedlisbach, Szwajcaria, 157 B5
Wiefels, NRF, 109 b12
Wiefelstede, NRF, 101 E6
Wiehe, NRD, 102 i12
Wiehengebirge, wzg., NRF, 101 G7
Wieni, NRF, 107 B5, 81 F7
Wiejkowo, Polska, 93 h16
Wiek, NRD, 102 B16
Wielbark, Polska, 86 E15, 82 C20
Wiele, Polska, 85 D9
Wieleń, Polska, 85 F6, 82 D16
Wielgomłyny, Polska, 90 C11
Wielgowo, Polska, 93 j17
Wielichowo, Polska, 85 G6, 82 D16
Wielickie, Pogórze—, g., Polska, 94 n15-17
Wieliczka, Polska, 91 u26, 94 n17, 90 F12, 82 G20
Wieliczki, Polska, 86 D19
Wielikaja → Velikaja
Wielikij Ustiug → Velikij Ust'ug
Wielimie, Jezioro—, jez., Polska, 85 D7, 82 C16-17
Wielingen, podwodn., 114 F2
Wielisław, Polska, 92 r20
Wieliszew, Polska, 94 e6
Wielka Azja → Dayazhou
Wielka Bahama → Grand Bahama Island
Wielka Brytania, państwo, 127-128, 33-34 D17-18
Wielka Brytania, w., Wielka Brytania, 71 DE7, 127-128
Wielka Góra, g., Polska, 94 m15
Wielka Inagua → Great Inagua Island
Wielka Kabylia → Qaba'il el-Kubra, El—
Wielka Kotlina → Great Basin
Wielka Kumania → Nagykunság
Wielka Ławica Bahamska → Gran Banco de Bahama; Great Bahama Bank
Wielka Nizina Chińska → Chińska, Nizina—
Wielka Nizina Pannońska, niz., Węgry, Rumunia, Jugosławia, 78 Gi16-19, 71 F11-12 → Alföld
Wielka Pustynia Piaszczysta → Great Sandy Desert
Wielka Pustynia Słona (Iran) → Kavīr, Dasht-e—
Wielka Pustynia Słona (Stany Zjedn.) → Great Salt Lake Desert
Wielka Pustynia Wiktorii → Great Victoria Desert
Wielka Rafa Koralowa → Great Barrier Reef
Wielka Sowa, g., Polska, 92 q19
Wielka Syrta → Surt, Khalīj—
Wielka Świętego Bernarda, Przełęcz → Grand-Saint-Bernard, Le—; Gran San Bernardo
Wielka Tahiti → Tahiti-Nui
Wielka Tenasserim → Taninthari Myitkyi
Wielka Wieś, Polska, 94 m16
Wielka, Wyspa → Storøya
Wielka Wyspa Piaszczysta → Fraser or Great Sandy Island
Wielka Zatoka Australijska → Great Australian Bight
Wielkanocna, Wyspa—, w., Chile, 378 K32, 33-34 L6-7
Wielki Aniuj → Bol'šoj An'uj
Wielki Basen Artezyjski → Great Artesian Basin
Wielki Bett → Store Bælt
Wielki Bór, Polska, 92 z29
Wielki Chingan → Daxinganling
Wielki Dział, g., Polska, 90 E18
Wielki Erg Wschodni → Kebīr ech Charqī, Erg el—
Wielki Erg Zachodni → Kebīr el Gharbī, Erg el—
Wielki Gejzer → Geysir
Wielki Kack, Polska, 92 e4, 93 c4
Wielki Kajman → Grand Cayman
Wielki Kanał, kan., Chiny, 219 F22, 231-232
Wielki Kanał → Yunhe
Wielki Kanał Fergański → Bol'šoj Ferganskij kanal
Wielki Kanion → Grand Canyon
Wielki Kaukaz → Bol'šoj Kavkaz
Wielki Klińcz, Polska, 93 d2
Wielki Komor → Grande Comore
Wielki Komórsk, Polska, 85 D11
Wielki Kraj Buszmenów → Groot Bosmanland
Wielki Krzek, w., Polska, 93 h15
Wielki Meander → Büyük Menderes
Wielki Nefud, Pustynia → Nafūd, An—
Wielki Ob → Bol'šaja Ob'
Wielki Podleś, Polska, 93 d2
Wielki Rann → Katchh ki Rann
Wielki Rogoźnik, rz., Polska, 94 p19
Wielki Rów → Rift Valley
Wielki Staw, jez., Polska, 92 p16
Wielki Szyszak, g., Polska, 92 p16
Wielki Uzeń → Bol'šoj Uzen'
Wielki Zab → Zāb al-Kabīr; Zap
Wielki Zalew, zal., Polska, 93 h15-16
Wielkie Antyle → Grandes Antillas
Wielkie Drogi, Polska, 94 n15
Wielkie Góry Wododziałowe → Great Dividing Range
Wielkie, Jezioro—, jez., Polska, 85 E8
Wielkie, Jezioro—, jez., Polska, 93 c1-2
Wielkie Jezioro Gorzkie → Murrat el-Kubra, Buḥeiret el—
Wielkie Jezioro Niedźwiedzie → Great Bear Lake
Wielkie Jezioro Niewolnicze → Great Slave Lake
Wielkie Jezioro Stone → Great Salt Lake
Wielkie Łuki → Velikije Luki
Wielkie Oczy, Polska, 90 E18
Wielkie Równiny → Great Plains
Wielkopolska, reg., Polska, 85 FH5-11, 82 D15-18
Wielkopolsko-Kujawskie, Pojezierze—, poj., Polska, 85 FG3-12, 82 D14-19
Wielmoża, Polska, 94 I16
Wielogóra, Polska, 91 p19
Wielopole Skrzyńskie, Polska, 90 F15
Wielopolka, rz., Polska, 90 E15
Wielorybi, Grzbiet—, podwodn., 272 i14-5
Wielorybia, Zatoka → Walvisbaai
Wielowieś, Polska, 89 D9
Wielowieś, Polska, 94 c2
Wieluń, Polska, 89 C9, 82 E18
Wieluńska, Wyżyna—, wyż., Polska, 89 CD8-10
Wiemersdorf, NRF, 109 C7
Wiemerskamp, NRF, 109 D8
Wien (Wiedeń), Austria, 168, 97 G10, 167 B1, 160 B13
Wien, rz., Austria, 168 b1
Wien, Kapp—, przyl., Jan Mayen, 70 e17
Wiener Becken (Kotlina Wiedeńska), kotl., Austria, 97 GH10-11, 167 BC1-2, 160 BC13
Wiener Berg, wzg., Austria, 168 c2
Wiener Neustadt, Austria, 97 H10, 167 C1, 160 C13
Wiener Wald (Las Wiedeński), g., Austria, 168 b1, 97 G9, 160 B13
Wienerbruck, Austria, 97 H8
Wienhausen, NRF, 101 F10
Wieniawa, Polska, 90 C13
Wieniec, Polska, 85 F11
Wieprz, rz., Polska, 90 B17, 82 E22
Wieprz-Krzna, Kanał—, kan., Polska, 90 B17-18
Wieprza, rz., Polska, 85 C7, 82 B16
Wieprzyce, Polska, 94 b1
Wierchnow → Verchnow
Wierchojańsk → Verchojansk
Wierchojańskie, Góry → Verchojanskij chrebet
Wiercica, rz., Polska, 90 D10-11
Wierciny, Polska, 93 d6-7
Wierciszewo, Polska, 93 e13
Wierden, Holandia, 114 D9
Wieren, NRF, 101 F11
Wieriesczagino → Vereščagino
Wieringermeer, reg., Holandia, 114 C5-6
Wiernsheim, NRF, 107 F7
Wierschem, NRF, 110 I13
Wieruchów, Polska, 91 b1
Wieruszów, Polska, 89 C8, 82 E18
Wierzbiak, rz., Polska, 92 o19
Wierzbica, Polska, 90 C14, 82 E21
Wierzbice, Polska, 92 p21
Wierzbięcice, Polska, 89 E6
Wierzbiny, Polska, 93 i20
Wierzbna, Polska, 92 p20
Wierzbnik, Polska, 94 I13
Wierzbno, Polska, 85 E3
Wierzbno, Polska, 85 F5
Wierzbno, Polska, 91 b3
Wierzbno, Polska, 91 e5
Wierzbowskie, Jezioro—, jez., Polska, 93 I18
Wierzchlas, Polska, 89 C9
Wierzchomino, Polska, 93 f11
Wierzchosław, Polska, 93 I17
Wierzchosławice, Polska, 85 F10
Wierzchosławice, Polska, 92 p18
Wierzchowo, Polska, 85 D7
Wierzchowo, Polska, 85 E6
Wierzchowo, Jezioro—, jez., Polska, 85 D6-7
Wierzchucino, Polska, 93 a1, 85 B10
Wierzenica, Polska, 91 h10
Wierzno Wielkie, Polska, 93 c8
Wierzonka, Polska, 91 h10
Wierzyca, rz., Polska, 85 D11
Wierzysko, Jezioro—, jez., Polska, 93 d1
Wiesa, NRD, 99 b5
Wiesau, NRF, 108 D14
Wiesbaden, NRF, 110 I16-17, 107 C6, 81 F8
Wiesberg, Austria, 162 Energetyka
Wiescherhöfen, NRF, 110 b7-8
Wiese, rz., NRF, 107 H5, 81 i7
Wiesede, NRF, 109 c12
Wieselburg, Austria, 160 B12
Wiesenau, Austria, 162 Górnictwo
Wiesenberg, Szwajcaria, 158 c2
Wiesenburg, NRD, 102 G14
Wiesenfeld, NRF, 107 D9
Wiesens, NRF, 109 c11
Wiesensteig, NRF, 107 F9, 81 H9
Wiesent, rz., NRF, 108 D12
Wiesental, NRF, 107 E7
Wiesentheid, NRF, 107 D10
Wiesloch, NRF, 107 E7, 81 G8
Wiesmath, Austria, 97 H10, 167 C1
Wiesmoor, NRF, 109 c11, 101 E5
Wiessee, Bad → Bad Wiessee
Wiestalstausee, zb., Austria, 162a ab4
Wietcisa, rz., Polska, 93 d3
Wietingsmoor, bag., NRF, 101 F7
Wietluga → Vetluga
Wietmarschen, NRF, 101 F4
Wietnam Południowy, polit., 245 G9, 33-34 H28-29
Wietnamu, Demokratyczna Republika— państwo, 245 C7-8, 33-34 GH28-29
Wietrznia, Polska, 92 I12
Wietze, NRF, 101 F9, 81 D9
Wietze, rz., NRF, 101 F9
Wietzen, NRF, 101 F8
Wietzendorf, NRF, 101 F9
Wieżyca, g., Polska, 93 d2, 85 C10, 82 B18
Więcbork, Polska, 85 E8, 82 C17
Więckowy, Polska, 93 d3
Więcławice, Polska, 94 m17
Wigan, Wielka Brytania, 131 B3, 128 H9
Wiggensbach, NRF, 107 H10
Wiggins, Stany Zjedn., 318 J11
Wigginton, Wielka Brytania, 131 F7
Wight, Isle of—, w., adm., Wielka Brytania, 132 h19-20, 133 C10, 128 K10-11
Wigry, Jezioro—, jez., Polska, 86 C20, 82 B23
Wigton, Wielka Brytania, 127 G8
Wigtown, Wielka Brytania, miasto, adm., 127 G7
Wigtown Bay, zat., Wielka Brytania, 127 G7
Wijchen, Holandia, 114 E7
Wijde Wormer, fizj., Holandia, 115 b3
Wijdefjorden, fiord, Svalbard, 70 b6
Wijdewormer, Holandia, 115 a3
Wijhe, Holandia, 114 D8
Wijk aan Zee, Holandia, 115 b1
Wijk-bij-Duurstede, Holandia, 114 E6
Wijk, De—, Holandia, 114 C8
Wijkeroog, Holandia, 115 b1
Wijlermeer, jez., Holandia, 115 f6
Wijnegem, Belgia, 115 n16
Wiktoria → Victoria
Wiktorii, Cieśnina → Victoria Strait
Wiktorii, Góra → Victoria Taungdeik
Wiktorii, Jezioro → Victoria, Lake—
Wiktorii, Wodospad → Mosicatunga; Victoria Falls
Wiktorii, Wyspa → Victoria Island
Wiktorii, Ziemia—, reg., Antarktyda, 66 13-14
Wikwemikong, Kanada, 328 C13
Wil, Szwajcaria, 158 a5, 157 B8
Wila, Szwajcaria, 158 a4
Wilamowice, Polska, 89 F10
Wilanów, Polska, 91 b3, 94 f7
Wilanówka, rz., Polska, 91 c3, 94 f7
Wilberforce, Kanada, 328 C16
Wilberforce, Cape—, przyl., Australia, 369 B7
Wilcannia, Australia, 373 C4, 370 F8
Wilcza, Polska, 89 E9
Wilczak, Polska, 91 k11
Wilcze Gardło, Polska, 89 E9
Wilczęta, Polska, 86 C13
Wilczka, Ziemia — Vil'čeka, Zeml'a—
Wilczkowice, Polska, 92 p21
Wilczyce, Polska, 90 D15
Wilczyce, Polska, 91 s22-23
Wilczyn, Polska, 85 G10
Wild Rose, Stany Zjedn., 327 D5
Wilda, Polska, 91 h9
Wildalpen, Austria, 97 H7, 160 C11
Wildau, NRD, 102 G17
Wildbad, NRF, 107 F7, 81 H8
Wildberg, NRD, 102 F15
Wildberg, NRF, 107 F7
Wildcat Ridge, wzg., Stany Zjedn., 331 b4
Wilde, Argentyna, 348 h18
Wilde Gera, rz., NRD, 100 i17
Wilde Weisseritz, rz., NRD, 99 f9
Wildemann, NRF, 100 I12
Wildenfels, NRD, 99 b3
Wildenthal, NRD, 99 c3
Wildenwart, NRF, 162a a1
Wilder, Stany Zjedn., 320 A5
Wilder, Stany Zjedn., 329 E22
Wilder, Góra—, podwodn., 366 C10
Wildercraft, Stany Zjedn., 314 b17
Wildermuth, Argentyna, 363 A2
Wildernis, Republika Południowej Afryki, 290a E5
Wildervank, Holandia, 114 B9
Wildeshausen, NRF, 101 F6, 81 D8
Wildhaus, Szwajcaria, 157 B8
Wildhorn, g., Szwajcaria, 157 D4
Wildkogel, g., Austria, 162a c1
Wildon, Austria, 160 D12
Wildseeloder, g., Austria, 162a c2
Wildspitz, g., Szwajcaria, 158 b3
Wildspitze, g., Austria, 157 C11, 159 D7
Wildungen, Bad → Bad Wildungen
Wildwood, Stany Zjedn., 319 E7, 332 C7
Wilejka → Vilnele
Wilen, Szwajcaria, 158 c1
Wileńskie, Pojezierze—, poj., ZSRR, 71 DE13, 198 DE3-4
Wiler, Szwajcaria, 158 d3
Wilga, Polska, 94 g8, 90 B14
Wilga, rz., Polska, 90 B14-15
Wilga, rz., Polska, 91 u25, 94 n16
Wilge, rz., Republika Południowej Afryki, 290a BC8
Wilhelm, Mount—, g., Nowa Gwinea Australijska, 379 t25
Wilhelm-Pieck-Stadt Guben, NRD, 102 H19, 82 E14
Wilhelma II, Wybrzeże—, fizj., Antarktyda, 66 20
Wilhelmina Gebergte, g., Surinam, 353 F14
Wilhelminakanaal, kan., Holandia, 114 E6
Wilhelmøya, w., Svalbard, 70 b9-10
Wilhelmsburg, Austria, 97 G9
Wilhelmsburg, NRD, 102 D17
Wilhelmsburg, NRF, 109 DE7-8
Wilhelmsdorf, NRF, 107 H8
Wilhelmshagen, NRD, 100 c6-7
Wilhelmshaven, NRF, 109 b13, 101 D6, 81 C8
Wilhelmsruh, NRD, 100 a4
Wilia → Neris; Vilija
Wilis, Gunung—, g., Indonezja, 240d n18
Wilkanowo, Polska, 92 u23
Wilkanów, Polska, 92 s20
Wilkasy, Polska, 93 k19, 86 C17
Wilkau-Hasslau, NRD, 99 b2-3, 108 B15
Wilkes-Barre, Stany Zjedn., 329 G19, 313 E10
Wilkes Island, w., Wake, 379 I7
Wilkes Station, stacja badawcza, Antarktyda, 66 18
Wilkesa, Ziemia—, reg., Antarktyda, 66 15-20
Wilkesley, Wielka Brytania, 131 E3
Wilki, Polska, 93 m20
Wilkickiego, Cieśnina → Vil'kickogo, proliv—
Wilkickiego, Wyspa → Vil'kickogo, ostrov—
Wilkie, Kanada, 304 H19
Wilkins Strait, cieśn., Kanada, 303 C18-19
Wilkinsa, Wybrzeże—, fizj., Antarktyda, 66 36
Wilkołaz, Polska, 90 C16
Wilkowo, Polska, 93 k18, 86 C16
Wilkowo Wielkie, Polska, 86 C16
Wilkowyja, Polska, 92 x28
Wilków, Polska, 90 B13
Wilków, Polska, 90 C15
Wilków, Polska, 92 o20
Wilków, Polska, 94 j12
Willamette River, rz., Stany Zjedn., 323 D2
Willandra Billabong Creek, rz., Australia, 373 D5
Willapa Bay, zat., Stany Zjedn., 323 C1
Willard, Stany Zjedn., 324 i10
Willard, Stany Zjedn., 328 G12
Willaston, Wielka Brytania, 131 C1
Willaumez Peninsula, ptw., Nowa Gwinea Australijska, Archipelag Bismarcka, 379 t25
Willbrook, Irlandia, 127 b17
Willebadessen, NRF, 101 H8
Willebroek, Belgia, 113 B5
Willebroek Kanaal, kan., Belgia, 113 C5
Willems, Francja, 140 j13
Willemstad, Antyle Holenderskie, Curaçao, 352 A8, 340 E8
Willemstad, Holandia, 115 j10, 114 E4
Willen, NRF, 109 b11
Willenhall, Wielka Brytania, 131 F5-6
Willeroo, Australia, 369 C6
Willershausen, NRF, 100 I11
Willerzell, Szwajcaria, 158 b4, 157 B7
Willesden, Wielka Brytania, 132 d10-11, 134 A12
Willets Point, przyl., Stany Zjedn., 321 C5
William Creek, Australia, 369 E7
William, Mount—, g., Australia, 373 F4
Williambury, Australia, 369 D3
Williams, Australia, 372 d3
Williams, Stany Zjedn., 324 i7
Williams, Stany Zjedn., 330 B2
Williams Island, w., Wyspy Bahama, 314 M8
Williams Lake, Kanada, 304 H16
Williams River, rz., Stany Zjedn., 320 B4-5
Williamsburg, Stany Zjedn., 313 G5
Williamsburg, Stany Zjedn., 319 H3, 332 D5, 313 G9
Williamsburg, Stany Zjedn., 320 D4
Williamsburg, Stany Zjedn., 321 C4
Williamsfield, Stany Zjedn., 327 H4, 317 E10
Williamson, Stany Zjedn., 313 G6, 310 D10
Williamson, Stany Zjedn., 328 E17
Williamsport, Stany Zjedn., 328 G17, 313 E9, 310 C11
Williamsport, Stany Zjedn., 327 H7
Williamsport, Stany Zjedn., 332 B4
Williamston, Stany Zjedn., 314 H6
Williamston, Stany Zjedn., 332 F4, 314 H9
Williamstown, Australia, 372 h9
Williamstown (Willianstown*), Stany Zjedn., 313 F5
Williamstown, Stany Zjedn., 320 C3, 329 F21
Williamstown, Stany Zjedn., 319 C7
Williamstown, Stany Zjedn., 331 b6
Williamsville, Stany Zjedn., 327 i5
Willich, NRF, 110 c3, 101 i3
Willies Range, wzg., Australia, 373 B5
Willimantic, Stany Zjedn., 320 E5, 329 G22
Willimantic River, rz., Stany Zjedn., 320 E5
Willinghusen, NRF, 109 D8
Willington, Wielka Brytania, 131 E7
Willis Group, w., Australia, 370 C10, 365 E7
Willisa, Wyspy → Willis Group
Willisau, Szwajcaria, 157 B5
Williston, Republika Południowej Afryki, 290a D4
Williston, Stany Zjedn., 317 A4, 309 B6
Williston, Stany Zjedn., 314 K6
Williton, Wielka Brytania, 133 B6
Willits, Stany Zjedn., 330 B1, 323 G2
Willmar, Stany Zjedn., 317 C8
Willmersdorf, NRD, 100 a6
Willoughby, Australia, 372 I12
Willoughby, Stany Zjedn., 328 G13, 313 E7
Willow, Stany Zjedn., 303 F10
Willow Brook, Stany Zjedn., 326 D3
Willow Bunch, Kanada, 323 B11
Willow Creek, rz., Stany Zjedn., 322 j8
Willow Creek, rz., Stany Zjedn., 330 A4
Willow Grove, Stany Zjedn., 322 e7
Willow Hill, Stany Zjedn., 332 A4
Willow Lake, jez., Kanada, 304 F17
Willow Reservoir, zb., Stany Zjedn., 327 C5
Willow River, Stany Zjedn., 327 B2
Willow Springs, Stany Zjedn., 318 G10
Willow Springs, Stany Zjedn., 322 c2
Willowdene, Republika Południowej Afryki, 290a b11
Willowlake River, rz., Kanada, 304 F16
Willowmore, Republika Południowej Afryki, 290a E5, 292 i4
Willows, Stany Zjedn., 330 B2, 323 G2
Wills Creek Reservoir, zb., Stany Zjedn., 328 H13
Willsboro, Stany Zjedn., 329 D21
Willunga, Australia, 373 E2, 370 G7
Wilmarsdonk, Belgia, 115 m15
Wilmersdorf, Berlin Zachodni, 100 b3
Wilmersdorf, NRD, 102 E17
Wilmette, Stany Zjedn., 327 F7
Wilmington, Australia, 373 D2
Wilmington, Stany Zjedn., 319 C5, 332 B6, 313 F10, 310 D11
Wilmington, Stany Zjedn., 332 G4, 314 H9, 310 E11
Wilmington, Stany Zjedn., 313 F6
Wilmington, Stany Zjedn., 320 C4, 329 F22
Wilmington, Stany Zjedn., 320 C7
Wilmington, Stany Zjedn., 326 E3
Wilmington, Stany Zjedn., 327 G6
Wilmslow, Wielka Brytania, 131 C5
W

Wiśniowa, Polska, 90 F15
Wiśniowa Góra, Polska, 91 e7
Wiśniówka, g., Polska, 94 j11
Wit Umfolozi, rz., Republika Południowej Afryki, 290a C9
Witagron, Surinam, 353 E14
Witoszyce, Polska, 89 B7
Witbank, Republika Południowej Afryki, 290a A8, 292 H5
Witberge, g., Republika Południowej Afryki/Lesotho, 290a D7-8, 292 i5
Witchampton, Wielka Brytania, 132 g16
Witdraai, Republika Południowej Afryki, 290a B4, 292 H4
Witebsk → Vitebsk
Witfonteinrand, fizj., Republika Południowej Afryki, 290a A7
Witham, Wielka Brytania, 132 c14, 134 A14
Witham, rz., Wielka Brytania, 128 H11
Witherbee, Stany Zjedn., 329 D21
Witheridge, Wielka Brytania, 133 C5
Withernsea, Wielka Brytania, 128 H11
Withnell, Wielka Brytania, 131 B3
Witiazia, Rów—, podwodn., 365 DE8-9
Witikon, Szwajcaria, 158 a3
Witim → Vitim
Witimski, Płaskowyż → Vitimskoje ploskogorje
Witkop, Republika Południowej Afryki, 290a B4
Witkoppies, g., Republika Południowej Afryki, 290a B8
Witkowice, Polska, 91 i25
Witkowo, Polska, 85 G9, 82 D17
Witków, Polska, 92 p18
Witmarsum, Holandia, 114 B6
Witney, Wielka Brytania, 133 A10, 128 J10
Witnica, Polska, 85 F3, 82 D14
Witomino, Polska, 92 d4
Witonia, Polska, 86 G12
Witoszów, Polska, 89 a23, 92 p19
Witów, Polska, 94 p19
Witry-lès-Reims, Francja, 113 F5
Witsieshoek, Republika Południowej Afryki, 290a C8
Wittdün, NRF, 101 B6
Witteberge, g., Republika Południowej Afryki, 290a E4
Witten, NRF, 110 c6, 101 i4
Wittenau, Berlin Zachodni, 100 a3
Wittenberg, NRD, 102 H15, 82 E12
Wittenberg, Stany Zjedn., 327 D5
Wittenberge, NRD, 102 F13, 81 C11
Wittenbergen, NRF, 109 C6
Wittenburg, NRD, 102 D12, 81 C11
Wittenoom, Australia, 369 D3
Wittensee, jez., NRF, 109 A7, 101 C9
Wittenwurth, NRF, 109 A4
Witternheim, Francja, 107 G5
Witterschlick, NRF, 110 f5
Wittgendorf, NRD, 99 j15
Wittgensdorf, NRD, 99 a4, 108 B15
Wittichenau, NRD, 102 i18
Wittingen, NRF, 102 F11, 81 D10
Wittingen, NRF, 105 Górnictwo
Wittislingen, NRF, 107 F10
Wittlaer, NRF, 110 c3
Wittlich, NRF, 107 D3, 81 G6
Wittmund, NRF, 109 b12, 101 D5, 81 C7
Wittmunder Tief, rz., NRF, 109 b12
Witton Gilbert, Wielka Brytania, 132 j23
Wittow, ptw., NRD, 102 B16
Wittstedt, NRF, 109 E2
Wittstock, NRD, 102 E14, 82 C12
Witu, Kenia, 291 C8
Witvlei, Afryka Południowo-Zachodnia, 292 G3
Witwatersrand, fizj., Republika Południowej Afryki, 290a AB7-8, 292 H5
Witzenhausen (Witzenhauzen*), NRF, 101 i9, 81 E9
Witzhelden, NRF, 110 d5
Witzschorf, NRD, 99 a5
Witzwort, NRF, 109 A3
Wiveliscombe, Wielka Brytania, 133 B6
Wivenhoe, Wielka Brytania, 132 c15
Wiwi → Vivi
Wixberg, g., NRF, 110 c7
Wizard Island, w., Stany Zjedn., 333 b2
Wizna, Polska, 86 E18, 82 C22
Wizowskie, Góry → Vizovické vrchy
Wizów, Polska, 87 Przemysł chemiczny
Wiżajny, Polska, 86 C19
Wkra, rz., Polska, 86 F15, 82 D20
Wleń, Polska, 92 o16, 89 C3
Władymir → Vladimir
Władysława Warneńczyka, Mauzoleum—, bud., Bułgaria, 168 j12
Władysławowo, Polska, 93 a3, 85 B10, 82 B18
Władysławów, Polska, 85 G10
Władysławów, Polska, 91 c2
Władywostok → Vladivostok
Włochy, Polska, 91 b2, 94 i6
Włochy, państwo, 153-154, 142 BD11-14, 33-34 E18-19
Włocławek, Polska, 86 F12, 82 D19
Włodarz, g., Polska, 89 b23
Włodawa, Polska, 90 B19, 82 E23
Włodawka, rz., Polska, 90 BC18-19
Włodawskie, Jezioro—, poj., Polska, 90 C18
Włodowice, Polska, 90 D10
Włodzienin, Polska, 89 E7
Włodzimierz → Vladimir-Volynskij
Włoska Afryka Wschodnia, polit., 270 Afryka — mapa polityczna, 1938
Włostów, Polska, 90 D14
Włoszakowice, Polska, 89 B4
Włoszczowa, Polska, 90 D11, 82 F19
Włóczyska, Polska, 93 c8
Wniebowstąpienia, Wyspa → Ascension
Wobaer, Chiny, 210 F8
Wöbbelin, NRD, 102 E13
Woberi, Etiopia, 279 F4
Woblitzsee, jez., NRD, 102 E16
Woburn, Kanada, 329 C24, 313 C12
Woburn, Nowa Zelandia, 375 e14
Woburn, Stany Zjedn., 320 D7
Wokarina, Australia, 372 b2
Wokha, India, 254 F14, 250 C8
Woking, Wielka Brytania, 132 e9, 134 B11, 128 J11
Wokingham, Wielka Brytania, 134 B11
Wola, Polska, 91 b2, 94 i6
Wola, Polska, 91 h9
Wola Duchacka, Polska, 91 u25
Wola Gołębiowska, Polska, 91 p19
Wola Grzybowska, Polska, 91 b4
Wola Grzymkowa, Polska, 91 e5
Wola Gułowska, Polska, 90 B16
Wola Jachowa, Polska, 94 j12
Wola Justowska, Polska, 91 i25
Wola Kiełpińska, Polska, 94 d6
Wola Krzysztoporska, Polska, 90 C11
Wola Kutowa, Polska, 91 f7
Wola Mrokowska, Polska, 94 i6
Wola Radziszowska, Polska, 94 n16
Wola Rakowa, Polska, 91 e7
Wola Rębkowska, Polska, 94 g9
Wola Rzędzińska, Polska, 90 E14
Wola Stawińska, Polska, 91 n16
Wola Solecka, Polska, 90 C15
Wola Zabierzowska, Polska, 90 E12
Wola Zaradzyńska, Polska, 91 f6
Wola Zarczycka, Polska, 90 E16
Wola Żytowska, Polska, 91 e5
Wolamo, reg., Etiopia, 279 G3-4
Wolanów, Polska, 90 C13
Wolany, Polska, 92 r20
Wolbeck, NRF, 101 H5
Wolbórz, Polska, 90 B11, 82 E19
Wolbrom, Polska, 90 E11, 82 F19
Wolcott, Stany Zjedn., 328 E18
Wolcottville, Stany Zjedn., 327 G9
Woldberg, wzg., Holandia, 114 D7
Wolde, Etiopia, 279 H4
Woldegk, NRD, 102 E17, 82 C13
Woldya, Etiopia, 279 E4, 275 F13
Woleai Atoll, w., Powiernicze Wyspy Pacyfiku, Karoliny, 365 C6
Woleu-Ntem, adm., Gabon, 287 H17
Wolf Creek, Stany Zjedn., 311 Energetyka
Wolf Creek, rz., Stany Zjedn., 318 G5
Wolf Creek Pass, przeł., Stany Zjedn., 324 H10
Wolf, Isla—, w., Ekwador, Galapagos, 358 b12
Wolf Lake, Stany Zjedn., 327 E8
Wolf, Lake—, jez., Stany Zjedn., 322 cd3
Wolf Point, Stany Zjedn., 317 A3
Wolf River, rz., Stany Zjedn., 327 C6, 317 C11, 310 C9
Wolf, Volcán—, g., Ekwador, Galapagos, 358 b12
Wolfach, NRF, 107 G6
Wolfe Island, Kanada, 329 D18
Wolfe Island, w., Kanada, 329 D18
Wolfeboro, Stany Zjedn., 320 A7, 329 E23
Wolfegg, NRF, 107 H9
Wolfen, NRD, 102 H14, 82 E12
Wolfenbüttel, NRF, 101 G11, 81 D10
Wolfenschiessen, Szwajcaria, 158 c2
Wolfersdorf, NRD, 99 a1
Wölfersheim, NRF, 107 C7
Wolfhagen, NRF, 101 i8, 81 E9
Wolfheze, Holandia, 115 d5
Wölfis, NRD, 100 i17
Wolfratshausen, NRF, 108 H12, 81 i11
Wolfsberg, Austria, 160 D11
Wolfsburg, NRF, 102 G11, 81 D10
Wolfsegg, Austria, 108 G17
Wolfstein, NRF, 107 D5
Wolfsthal, Austria, 98 i34
Wolgast, NRD, 102 C17, 82 B13
Wolhusen, Szwajcaria, 158 b1, 157 B6
Woliborska, Przełęcz—, przeł., Polska, 92 q20
Wolibórz, Polska, 92 q20
Wolica, Polska, 91 c2, 94 i6
Wolica, Polska, 91 c3
Wolica, Polska, 91 i27
Wolica, Polska, 94 j10, 90 D12
Wolica, rz., Polska, 90 D18
Wolin, Polska, 93 h16, 85 D3, 82 C14
Wolin, w., Polska, 93 h15-16, 85 D3, 82 B14
Woliso, Etiopia, 279 F4
Wolkayt, reg., Etiopia, 279 CD3
Wolkenburg, NRD, 99 a3
Wolkenstein, NRD, 99 b5
Wolkersdorf, Austria, 97 G11, 167 B2
Wolkite, Etiopia, 279 F3
Wolkramshausen, NRD, 102 i11
Wöllaner Nock, g., Austria, 162a k16
Wollaston, Cape—, przyl., Kanada, 303 D7
Wollaston Forland, ptw., Grenlandia, 299 D22
Wollaston, Islas—, w., Chile, 348 J4
Wollaston Lake, jez., Kanada, 304 G20
Wollaston Peninsula, ptw., Kanada, 303 DE18
Wollega, adm., Etiopia, 279 F2-3
Wollega, reg., Etiopia, 279 F2
Wollerau, Szwajcaria, 158 b3
Wollingst, NRF, 109 E3
Wollo, adm., Etiopia, 279 D4-5
Wollongong, Australia, 373 E8, 370 F10
Wollschow, NRD, 93 j14
Wöllstein, NRF, 107 D5
Wolmaransstad, Republika Południowej Afryki, 290a B6
Wolmersdorf, NRF, 109 B4
Wolmirsleben, NRD, 102 H12
Wolmirstedt, NRD, 102 G13, 81 D11
Wolnica, rz., Polska, 94 n17
Wolnzach, NRF, 108 F13, 81 H11
Wolpertswende, NRF, 107 H9
Wolseley, Australia, 373 F3
Wolseley, Kanada, 323 A12
Wolseley, Republika Południowej Afryki, 290a E3
Wolstenholme, Kanada, 300 F10
Wolstenholme, Cape—, przyl., Kanada, 300 F10
Wolstenholme Fjord, fiord, Grenlandia, 299 C11-12
Wolston, Wielka Brytania, 131 G8
Wolsztyn, Polska, 85 G6, 82 D16
Wołta → Volta
Wołta Biała → Volta Blanche; White Volta
Wołta Czarna → Black Volta; Volta Noire
Wołta Czerwona → Volta Rouge
Woltersdorf, NRD, 100 bc7, 102 G17
Woluogu, Chiny, 231 C5
Woluwe, rz., Belgia, 115 k13
Woluwe-Saint-Lambert, Belgia, 115 k13
Woluwe-Saint-Pierre, Belgia, 115 l13
Wolvega, Holandia, 114 C7
Wolverhampton, Wielka Brytania, 131 F5, 128 i9
Wolverine, Stany Zjedn., 328 C10
Wolvertem, Belgia, 115 k12
Wolverton, Wielka Brytania, 128 i11
Wolvey, Wielka Brytania, 131 G8
Wolziger See, jez., NRD, 102 G17
Wołchow → Volchov
Wołężenica, rz., Polska, 85 D3
Wołczkowo, Polska, 93 j15
Wołczyn, Polska, 89 C8, 82 E18
Wołga → Volga
Wołgograd → Volgograd
Wołgogradzki, Zbiornik → Volgogradskoje vodochranilišče
Wołoczanka → Voločanka
Wołogda → Vologda
Wołomin, Polska, 91 a4, 94 e7-8, 86 G16, 82 D21
Wołoska, Nizina → Romînă, Cîmpia—
Wołoszczyzna, reg., Rumunia, 169 i7-13
Wołoszyn, g., Polska, 94 r20
Wołowice, Polska, 94 n15
Wołowiec, g., Polska/Czechosłowacja, 94 r19
Wołów, Polska, 89 C5, 82 E16
Wołyń, reg., ZSRR, 78 F20-21
Wołyńska, Grzęda → Volynskaja gr'ada
Wołyńska, Wyżyna → Volynskaja vozvyšennost'
Wołyńsko-Podolska, Wyżyna—, wyż., ZSRR, 78 FG20-22
Wołżańsko-Dońskí imienia Lenina, Kanał → Volgo-Donskoj kanal imeni V.I. Lenina
Woma, Kamerun, 287 D18
Wombera Etiopia, 279 E2
Wombera, reg., Etiopia, 279 E2-3
Wombourn, Wielka Brytania, 131 F5
Wombwell, Wielka Brytania, 131 B8
Womelsdorf, Stany Zjedn., 319 B4
Wommelgem, Belgia, 115 n16
Wommels, Holandia, 114 B7
Womrath, NRF, 110 m13
Wonderfontein, Republika Południowej Afryki, 290a A8
Wondo, Etiopia, 279 G4
Wondreb, rz., NRF, 108 D14
Wong, rz., Bhutan, 256 B4
Wong Chu Kok, przyl., Hongkong, 228 b13
Wong Uk, Hongkong, 228 a13
Wongalarroo Lake, jez., Australia, 373 C5
Wongan Hills, Australia, 372 c3, 369 F3
Wonji, Etiopia, 279 F4
Wonogiri, Indonezja, 240d n18
Wonominta Creek, rz., Australia, 373 BC3-4
Wonosari, Indonezja, 240d n18
Wonosobo, Indonezja, 240d n17
Wonotobo Vallen, wdsp., Surinam, 352 E14
Wonthaggi, Australia, 373 G5, 370 G9
Wood, Stany Zjedn., 317 D5
Wood, Stany Zjedn., 332 A3
Wood, Isla—, w., Argentyna, 363 i1
Wood Mountain, g., Kanada, 323 B10
Wood-Ridge, Stany Zjedn., 321 B3
Wood River, Stany Zjedn., 317 F10
Woodacre, Stany Zjedn., 325 A2
Woodbridge, Kanada, 328 E15
Woodbridge, Stany Zjedn., 321 D2
Woodbridge, Stany Zjedn., 319 E2, 332 C4
Woodburn, Australia, 373 B9
Woodburn, Stany Zjedn., 323 D2
Woodbury, Stany Zjedn., 322 f6-7, 319 C6, 332 B6
Woodbury Creek, rz., Stany Zjedn., 322 f6-7
Woodbury Heights, Stany Zjedn., 322 g7
Woodchopper, Stany Zjedn., 303 E12
Woodcliff Lake, Stany Zjedn., 321 A3
Woodcliff Lake, jez., Stany Zjedn., 321 A3
Woodenbong, Australia, 373 B9
Woodfjorden, fiord, Svalbard, 70 b5-6
Woodford, Stany Zjedn., 320 C3
Woodford, Wielka Brytania, 131 C5
Woodford, Wielka Brytania, 132 d11-12
Woodgreen, Australia, 369 D6
Woodhead, Wielka Brytania, 131 C6
Woodhull, Stany Zjedn., 327 G4
Woodlake, Stany Zjedn., 330 E5
Woodland, Stany Zjedn., 330 C3, 324 G3
Woodland, Stany Zjedn., 331 b2
Woodland, Stany Zjedn., 331 f10
Woodland Hills, Stany Zjedn., 326 C1
Woodlands, Singapur, 240d a2
Woodlark [Murua], w., Papua, 379 f26
Woodmoor, Stany Zjedn., 314 a16-17
Woodplumpton, Wielka Brytania, 131 A2
Woodroffe, Mount—, g., Australia, 369 E6
Woodruff, Stany Zjedn., 327 C5
Woods Hole, Stany Zjedn., 320 E9, 329 G24
Woods, Lake—, jez., Australia, 369 C6
Woods, Lake of the—, jez., Stany Zjedn., 333 d5
Woods, Lake of the— (Jezioro Leśne), jez., Stany Zjedn. /Kanada, 317 A8, 309 B8
Wood's Point, Australia, 371 Rolnictwo i górnictwo
Woodsboro, Stany Zjedn., 318 K7
Woodseaves, Wielka Brytania, 131 E4
Woodsfield, Stany Zjedn., 313 F7
Woodside, Australia, 373 G6
Woodside, Stany Zjedn., 314 a16
Woodside, Stany Zjedn., 323 G8
Woodside, Stany Zjedn., 325 E4
Woodstock, Australia, 369 D3
Woodstock, Australia, 373 D7
Woodstock, Kanada, 313 B14, 300 i12
Woodstock, Kanada, 328 E14, 313 D7
Woodstock, Stany Zjedn., 320 A4, 329 E22
Woodstock, Stany Zjedn., 320 D1
Woodstock, Stany Zjedn., 320 E5
Woodstock, Stany Zjedn., 327 F6, 317 D11
Woodstock, Stany Zjedn., 332 C3
Woodstock, Wielka Brytania, 133 A10
Woodstown, Stany Zjedn., 319 C6, 332 B6
Woodsville, Stany Zjedn., 329 D22, 313 C11
Woodville, Nowa Zelandia, 375 E6
Woodville, Stany Zjedn., 318 J10
Woodward, Stany Zjedn., 318 G6, 309 D7
Woodward, Stany Zjedn., 331 a3
Woodwick, Wielka Brytania, Orkady, 127 d20, 127 B8
Wooi, Indonezja, 242 E7
Wool, Wielka Brytania, 133 C8, 128 K9
Wooler, Wielka Brytania, 127 F9
Woollahra, Australia, 372 j12
Woolley, Cape—, przyl., Stany Zjedn., 303 F7
Woolooware Bay, zat., Australia, 372 k11
Woolshed Creek, rz., Australia, 370 a14
Woolwich, Wielka Brytania, 132 e12
Woolwine, Stany Zjedn., 332 E1
Woomera, Australia, 369 F7
Woonsocket, Stany Zjedn., 320 D6, 329 F23
Woonsocket, Stany Zjedn., 317 C6
Wooramel, Australia, 369 E2
Wooramel River, rz., Australia, 369 E2-3
Woore, Wielka Brytania, 131 E4
Wooroorooka, Australia, 373 B5, 370 E9
Wooster, Stany Zjedn., 328 H13, 313 E7
Wootton Bassett, Wielka Brytania, 133 A9
Worb, Szwajcaria, 158 f7, 157 C5
Worbis, NRD, 101 i10, 81 E10
Worcester, Republika Południowej Afryki, 290a E3, 292 i3
Worcester, Stany Zjedn., 320 D6, 329 F23, 313 D12, 310 C12
Worcester, Wielka Brytania, 128 i9
Worcester and Birmingham Canal, kan., Wielka Brytania, 131 G6
Worcestershire, adm., Wielka Brytania, 125 Gęstość zaludnienia
Wördern, Austria, 168 b1
Worfe, River—, rz., Wielka Brytania, 131 F4
Wörgl, Austria, 108 i14, 159 C9
Wörishofen, Bad → Bad Wörishofen
Workington, Wielka Brytania, 127 G8
Worksop, Wielka Brytania, 128 H10
Workum, Holandia, 114 C6
Workuta → Vorkuta
Worland, Stany Zjedn., 323 D10, 309 C5
Wörlitz, NRD, 102 H14
Wormacja → Worms
Wormer, Holandia, 115 ab2-3, 114 C5
Wormerveer, Holandia, 115 b2, 114 D5
Wormhoudt, Francja, 134 C17
Wormley, Wielka Brytania, 132 d11
Wormleysburg, Stany Zjedn., 331 c5
Worms (Wormacja), NRF, 107 D6, 81 G8
Worms Head, przyl., Wielka Brytania, 133 A4, 128 J7
Wormshill, Wielka Brytania, 132 e14
Wörnitz, rz., NRF, 108 F11, 81 GH10
Worona → Vorona
Woroneż → Voronež
Woronora River, rz., Australia, 372 k11
Worphausen, NRF, 109 F3
Worplesdon, Wielka Brytania, 132 e9
Worpswede, NRF, 109 F3, 101 E7
Worra Ilu, Etiopia, 279 E4
Worre Ilu, reg., Etiopia, 279 E4
Wörrstadt, NRF, 107 D6
Worser Bay, zat., Nowa Zelandia, 375 e14
Worskła → Vorskla
Wortendyke, Stany Zjedn., 321 A3
Wörth, Austria, 162a d3
Wörth, Austria, 162a g11
Wörth, NRF, 107 D8
Wörth, NRF, 108 E14, 82 GH12
Worth, Stany Zjedn., 322 c2
Wörth am Rhein, NRF, 107 E6
Worth Matravers, Wielka Brytania, 132 h16
Worth, River—, rz., Wielka Brytania, 131 A5-6
Worthen, Wielka Brytania, 131 F2
Wörther See, jez., Austria, 162a i17, 160 D10-11
Worthing, Wielka Brytania, 134 C12, 128 K11
Worthington, Stany Zjedn., 317 D8
Worthington, Stany Zjedn., 320 D4
Worthington, Stany Zjedn., 321 A4-5
Worthington, Stany Zjedn., 328 H11
Wosi, Indonezja, 242 E7
Woskresenskaja, Rosja, 298 C4-5, Ameryka Płn. — mapa polityczna, Okres kolonialny
Wostojów, g., Polska, 94 o19
Wostok, stacja badawcza, Antarktyda, 66 19
Wostok I, stacja badawcza, Antarktyda, 66 20
Wosu, Indonezja, 242 E6
Woszczele, Polska, 93 i21
Woszczelskie, Jezioro—, jez., Polska, 93 i21
Wośniki, Polska, 91 q18-19
Woświn, Jezioro—, jez., Polska, 85 D4
Wotje Atoll, w., Powiernicze Wyspy Pacyfiku, Wyspy Marshalla, 365 C9
Woubrugge, Holandia, 114 D5
Wouden, reg., Holandia, 114 BC7-8
Woudenberg, Holandia, 114 D6
Woudsend, Holandia, 114 C7
Wouldham, Wielka Brytania, 132 e13
Wour, ʒr., Czad, 274 D9
Wouri, adm., Kamerun, 287 H15
Woutschaba, Kamerun, 287 G17
Wouw, Holandia, 114 E4
Wowoni, Pulau—, w., Indonezja, 242 E6
Woźnica, Polska, 93 i19
Woźniki, Polska, 89 D10
Woźniki, Polska, 90 F11
Woże, Jezioro → Vože, ozero—
Wożuczyn, Polska, 90 D19
Wójtowa Wieś, Polska, 89 cd24
Wójtowa Wieś, Polska, 92 w25
Wólka, Polska, 91 n17
Wólka, Polska, 92 x28
Wólka Abramowicka, Polska, 91 o17
Wólka Kielnarowa, Polska, 92 y28
Wólka Kiwalecka, Polska, 91 p19
Wólka Kozłowska, Polska, 94 e8
Wólka Mlądzka, Polska, 94 f8
Wólka Niedźwiedzka, Polska, 90 E16
Wólka Węglowa, Polska, 91 b2, 94 e6
Wósport → Weissenberg
Wrakpuni, przyl., Republika Południowej Afryki, 290a C2, 292 H3
Wrangel'a, ostrov— (Wyspa Wrangla), w., ZSRR, 212 B21-22, 184 B18
Wrangell, Stany Zjedn., 304 G14
Wrangell, Cape—, przyl., Stany Zjedn., Aleuty, 214 F8
Wrangell Mountains (Góry Wrangla), g., Stany Zjedn., 303 F12
Wrangla, Wyspa → Wrangel'a, ostrov—
Wrath, Cape—, przyl., Wielka Brytania, 127 C6
Wray, Stany Zjedn., 317 E4
Wrea Green, Wielka Brytania, 131 A2
Wreck Bay, zat., Australia, 373 E8
Wreck Island, w., Stany Zjedn., 319 H5
Wreck Reefs, raty, Australia, 370 D10-11
Wredenhagen, NRD, 102 E15
Wrekin, The—, g., Wielka Brytania, 131 F3
Wremen, NRF, 109 D2, 101 D7
Wrens, Stany Zjedn., 314 i6
Wrentham, Stany Zjedn., 320 D7
Wrexen, NRF, 101 H7-8
Wrexham, Wielka Brytania, 131 D2, 128 H9
Wręczyca Wielka, Polska, 89 D9
Wriezen, NRD, 102 F18, 82 D14
Wright, Stany Zjedn., 327 B1
Wright, Lake—, jez., Australia, 369 E5
Wrightson, Mount—, g., Stany Zjedn., 324 K8
Wrightstown, Stany Zjedn., 319 B7
Wrightstown, Stany Zjedn., 327 D6
Wrightsville, Stany Zjedn., 319 B3, 332 A5
Wrightsville Beach, Stany Zjedn., 332 G4
Wrightville, Australia, 373 C5
Wrigley, Kanada, 304 F16
Wrist, NRF, 109 C7
Writtle, Wielka Brytania, 132 d13
Wrocki, Polska, 86 E12
Wrocław, miasto, adm., Polska, 91, 92 a21, 89 C6, 82 E16-17
Wrohm, NRF, 109 B5
Wrong Creek, rz., Stany Zjedn., 333 de7
Wroniniec, Polska, 89 B4
Wronka, Polska, 93 k19
Wronki, Polska, 85 F6, 82 D16
Wronki, Polska, 93 k21
Wrota Piekieł → Portes de l'Enfer
Wrotham, Wielka Brytania, 132 e13
Wrotków, Polska, 91 o16
Wrotnów, Polska, 86 F18
Wroxeter, Wielka Brytania, 131 F3
Wróblew, Polska, 89 B9
Wróblin, Polska, 92 v25
Wróblowice, Polska, 91 u25
Wróblówka, Polska, 94 p19
Wrożenice, Polska, 91 t27
Wrzągsowice, Polska, 91 u25, 94 n16
Wrzelowiec, Polska, 90 C15
Wrzeszcz, Polska, 92 t5, 93 c4, 85 C11
Wrzeszczewice, Polska, 89 B10
Wrzeście, Polska, 85 B8
Wrześnio, Polska, 85 G9, 82 D17
Wrześnica, Polska, 85 C7
Wrześnica, rz., Polska, 85 G9
Wrzosowa, Polska, 92 z29-30, 89 D10
Wrzosowo, Polska, 93 f11, 85 C5
Wrzosowo, Polska, 93 g17
Wrzosowskie, Jezioro—, jez., Polska, 93 g16-17
Wrzosy, Polska, 91 l14
Wschodnia, rz., Polska, 90 E14
Wschodnia, Pustynia → Sharqīya, Eṣ-Ṣaḥrā' esh—
Wschodnie, Pasmo → Vostočnyj, chrebet—
Wschodnio-Karoliński, Basen—, podwodn., 365 C6-7
Wschodnio-Mariański, Basen—, podwodn., 365 B7-8
Wschodnioafrykańska, Wyżyna—, wyż., Kenia, Tanzania, Uganda, 291 BD6-7
Wschodniobotnicka, Nizina—, niz., Finlandia, 71 BC12-13
Wschodniochińskie, Morze → Donghai
Wschodnioeuropejski, Niż—, niz., Europa, 71-72 CE13-17 → Vostočno-Jevropejskaja ravnina
Wschodniofryzyjskie, Wyspy → Ostfriesische Inseln
Wschodnioindyjski, Grzbiet—, podwodn., 377 HK15-16
Wschodniokoreańska, Zatoka → Tongdžosŏn-man
Wschodniomandżurskie, Góry → Dongmanshandi
Wschodniopacyficzny, Grzbiet—, podwodn., 378 iM31-32
Wschodniopomorskie, Pojezierze—, poj., Polska, 85 CD10-13
Wschodniopontyjskie, Góry → Doğu Karadeniz dağları
Wschodnioserbskie, Góry—, g., Jugosławia, 142 BC17-18
Wschodniosyberyjskie, Morze → Vostočno-Sibirskoje more
Wschowa, Polska, 89 B4, 82 E16
Wszystkich Świętych, Zatoka → Todos os Santos, Baía de—
Wtelno, Polska, 85 E9
Wu'an, Chiny, 231 F2, 227 C7
Wu'anyan, Chiny, 227 F5
Wubaji, Chiny, 232 G3
Wubao, Chiny, 227 C5
Wubin, Australia, 372 c3, 369 F3
Wuchagou, Chiny, 233 B4
Wuchang, Chiny, 232 L2, 227 F7
Wuchang, Chiny, 233 C7, 224 C12
Wucheng, Chiny, 231 E3, 227 C7
Wuchuan, Chiny, 224 C9
Wuchuan, Chiny, 228 K5, 224 G9
Wuchuan, Chiny, 228 G4
Wuczou → Wuzhou
Wudan, Chiny, 233 D3, 224 C10
Wudanghu, jez., Chiny, 227 F6
Wudangshan, g., Chiny, 227 E5, 224 E9
Wudi, Chiny, 231 E5, 227 C8
Wudian, Chiny, 232 J5
Wudian, Chiny, 232 K3
Wudicke, NRD, 102 F14
Wudil, Nigeria, 287 D15
Wudinghe, rz., Chiny, 227 C4, 224 D8-9
Wudong, Chiny, 227 A6
Wudu, Chiny, 227 E2, 223 E7
Wueraihan, Chiny, 213 E16
Wuershunhe (Orczun), rz., Chiny, 233 A2
Wufeng, Chiny, 227 F5, 224 E9
Wugang, Chiny, 228 H5, 224 F9
Wugongshan, g., Chiny, 228 H6-7
Wugongshan, g., Chiny, 228 H7, 224 F9
Wuguoying, Chiny, 232 i2
Wuhan, Chiny, 232 L2, 227 F7, 224 E9
Wuhayda, Al—, Oman as-Sulh, 258 E7
Wuhe, Chiny, 231 A3
Wuhe, Chiny, 232 i5
Wuhe, rz., Chiny, 231 F7
Wuhe, rz., Chiny, 232 H6
Wuhle, rz., NRD, 100 b5
Wuhu, Chiny, 232 K6, 227 F9, 224 E10
Wuhu, jez., Chiny, 232 L2, 227 F7
Wuhua, Chiny, 228 i7
Wuhuhe, rz., Chiny, 232 K2, 227 F7
Wuji, Chiny, 231 D2
Wuji, Chiny, 232 H7
Wujiahe, rz., Chiny, 224 C8
Wujiang, Chiny, 232 K8, 227 F10
Wujiang, rz., Chiny, 227 G4, 224 F8
Wujiang, rz., Chiny, 228 H4-5
Wujiangdu, Chiny, 228 H3
Wujiazhan, Chiny, 215 F3
Wujiazhan (Wujiazhau*), Chiny, 233 C6
Wuju, Chiny, 234 f8
Wukang, Chiny, 232 L7
Wukari, Nigeria, 287 F15
Wukeshu, Chiny, 233 C7
Wulabai, Chiny, 230 Górnictwo
Wulaga, Chiny, 215 D5
Wulajie, Chiny, 233 C7
Wulanbuhoshamo, pust., Chiny, 227 AB3, 224 CD8
Wulanhaote, Chiny, 233 B5, 224 B11
Wulanmulunhe, rz., Chiny, 223 E5
Wulanmulunhe, rz., Chiny, 227 B4-5
Wulantulahaimiao, Chiny, 227 B4
Wulanwusu, Chiny, 208 H18
Wuleidaowan, zat., Chiny, 231 F9
Wulfen, NRD, 102 H13
Wulfen, NRF, 110 b5, 101 H4
Wülferode, NRF, 110 i11
Wulfersdorf, NRD, 102 E14
Wulffs Land, reg., Grenlandia, 299 B16
Wülfrath, NRF, 110 c5
Wulfsen, NRF, 101 E10
Wulfsmoor, NRF, 109 C6
Wulften, NRF, 100 g11, 101 H10
Wulgo, Nigeria, 287 C18
Wuli, Chiny, 228 J4
Wulianfeng, g., Chiny, 228 GH1-2
Wuliangshan, g., Chiny, 223 G7
Wuliangsuhai, jez., Chiny, 227 A4
Wuliaosha, podwodn., Chiny, 232 H8, 227 D10, 224 E11
Wulidian, Chiny, 232 J2
Wulilejihe, rz., Chiny, 233 C3, 224 B10
Wulindong, Chiny, 215 E7
Wuling, Chiny, 231 G2
Wulingshan, g., Chiny, 227 G4-5, 224 F8-9
Wulizhuang, Chiny, 232 i6
Wulka, rz., Austria, 97 H11
Wullersdorf, Austria, 97 F10
Wüllersleben, NRD, 100 i18
Wulmstorf, NRF, 109 E7
Wulonghe, rz., Chiny, 231 F8
Wulongji → Huaibin
Wulongshan, Chiny, 227 C4
Wulongshan, g., Chiny, 231 B5, 227 A8
Wulukemushiling (Ulug Muztag), g., Chiny, 223 D4
Wulumuqi (Urumczi), Chiny, 208 i19, 223 C4
Wulumuqihe, rz., Chiny, 208 i19
Wulunguhe (Urungu), rz., Chiny, 223 B4
Wum, Kamerun, 287 F16
Wuma, Chiny, 213 C16
Wumahe, Chiny, 215 E5
Wumangdao, w., Chiny, 231 C11
Wumeishan, g., Chiny, 228 G7
Wuming, Chiny, 228 J4, 224 G8
Wümme, rz., NRF, 101 E8
Wunamu, Chiny, 208 G18
Wunamuhe, rz., Chiny, 208 G18
Wunansha, podwodn., Chiny, 232 J9
Wundwin, Birma, 245 B3
Wuning, Chiny, 227 G7
Wünnenberg, NRF, 101 H7
Wunnummin Lake, jez., Kanada, 300 H8
Wünschendorf, NRD, 99 a1, 108 B14
Wünschendorf, NRD, 99 b5
Wünsdorf, NRD, 102 G16
Wunsiedel, NRF, 108 C14, 82 F12
Wunstorf, NRF, 101 G8, 81 D9
Wunuer, Chiny, 233 A4
Wuping, Chiny, 228 i8
Wupper, rz., NRF, 110 d5
Wuppertal, NRF, 110 c5, 101 i4, 81 E7
Wuqi, Chiny, 227 C4
Wuqia, Chiny, 210 F8, 223 D1
Wuqiang, Chiny, 231 D4
Wuqiang, Chiny, 232 H3
Wuqiangcheng, Chiny, 231 E3
Wuqiao, Chiny, 231 E4
Wuqing, Chiny, 231 C5, 227 B8
Wurarga, Australia, 372 b3
Würenlos, Szwajcaria, 158 a2
Würm, rz., NRF, 107 F7
Würm, rz., NRF, 108 G12
Wurm, rz., NRF, 114 FG8
Wurmberg, g., NRF, 100 f13
Würmsee [Starnberger See], jez., NRF, 108 H12, 81 i11
Wurno, Nigeria, 286 C13
Würrich, NRF, 110 m13
Würschnitz, rz., NRD, 99 b4
Würselen, NRF, 107 B2
Wursten, reg., NRF, 109 CD2, 101 D7
Wurster Watt, podwodn., 109 a14
Wursterheide, NRF, 109 C2
Wurtsboro, Stany Zjedn., 329 G20, 313 E10
Württemberg (Wirtembergia), reg., NRF, 107 EH8-9
Wurzach, Bad → Bad Wurzach
Wurzbach, NRD, 108 C13
Würzburg, NRF, 107 D9, 81 G9
Wurzen, NRD, 102 i15, 82 E12
Wurzner Pass, przeł., Austria/Jugosławia, 162a i15
Wüschheim, NRF, 110 l13
Wushan, Chiny, 227 D2
Wushan, Chiny, 227 F4
Wushan, g., Chiny, 227 F4
Wushanhu, jez., Chiny, 232 M3
Wushanmiao, Chiny, 232 J5
Wushen, Chiny, 227 B4, 224 D8
Wusheng, Chiny, 227 F3
Wushengguan, przeł., Chiny, 232 K1
Wushi, Chiny, 223 C2
Wushi, Chiny, 228 J5
Wushi, Chiny, 228 K4
Wushi, Chiny, 234 f8
Wushi, Chiny, 234 k15
Wushiyan, Chiny, 234 l14
Wushui, rz., Chiny, 228 H4
Wushui, rz., Chiny, 228 i6, 224 FG9
Wusi → Wuxi
Wusihe, rz., Chiny, 235 C1
Wusong (Wusung), Chiny, 234 g10, 232 K9, 227 F10
Wusongjiang [Suzhouhe], rz., Chiny, 234 g8, 232 K8-9
Wusongkou, fizj., Chiny, 234 g11, 232 K9
Wüstensachsen, NRF, 107 B9
Wusterhausen, NRD, 102 F14
Wustermark, NRD, 102 F15
Wustrau, NRD, 102 F15
Wustrow, NRD, 102 C14
Wustrow, NRF, 102 F12
Wustrow, ptw., NRD, 102 C13
Wusu, Chiny, 208 H18, 223 C3
Wusujiang, rz., Chiny, 254 E12-13
Wusulijiang, rz., Chiny, 215 E8
Wusung → Wusong
Wuta, Chiny, 234 f7
Wutach, rz., NRF, 107 H6
Wutai, Chiny, 227 B6, 224 D9
Wutaishan, g., Chiny, 227 B6
Wutaishan, g., Chiny, 231 C1, 227 B6
Wutangcun, Chiny., 234 c5

Xiaoxing'anling (Mały Chingan), g., Chiny, 215 CD4-5, 224 AB12-13
Xiaoxingkaihu (Jezioro Mała Chanka), jez., Chiny, 215 F7
Xiaoyangkou, zat., Chiny, 232 J8-9
Xiaoyazhou (Mała Azja), w., Hongkong, 234 m14
Xiaoyi, Chiny, 227 C5
Xiaozhangzi, Chiny, 231 B6
Xiapu, Chiny, 228 H9
Xiashi, Chiny, 232 L8
Xiawopengji, Chiny, 215 C3
Xiayangqi, Chiny, 215 C3
Xiayi, Chiny, 232 H4, 227 D8
Xiaying, Chiny, 231 B5
Xiayufang, Chiny, 232 L4
Xiazhang, Chiny, 231 F4
Xiazhen → Huishan
Xiazhidao, w., Chiny, 232 M10
Xiazhuangzhen, Chiny, 232 H6
Xibahecun, Chiny, 234 a2
Xichang (Siczang), Chiny, 223 F7
Xichaoxianwan (Zatoka Zachodniokoreańska), zat., 233 F5-6, 224 D11
Xichengqu, Chiny, 234 a1-2
Xichengzhen, Chiny, 231 B2
Xichou, Chiny, 245 A7
Xichuan, Chiny, 227 E5, 224 E9
Xicoténcatl, Meksyk, 334 Gospodarka
Xida, Chiny, 231 F1
Xidachuan, Chiny, 235 B4, 233 E7
Xié, Rio—, rz., Brazylia, 352 G9
Xiefenghe, rz., Chiny, 232 J7
Xiehe, rz., Chiny, 232 i4-5
Xieheer, Chiny, 254 E10
Xiejiadian, Chiny, 232 J5
Xiejiahu, Chiny, 232 H4
Xiejiao, przyl., Chiny, 231 E9
Xiejiaqiao, Chiny, 234 f7
Xieliputke, Chiny, 253 D8, 223 E3
Xiemahe, Chiny, 227 F5
Xien Hoa, Wietnam Pd., 247 Gospodarka
Xieng Khouang, Laos, 245 C6
Xieng Mi, Laos, 245 C6
Xiepu, Chiny, 232 L9
Xieqiao, Chiny, 232 L8
Xietang, Chiny, 234 g7
Xiezhuang, Chiny, 232 H1
Xifangcheng, Chiny, 231 C1
Xifeihe, rz., Chiny, 232 i3, 227 E8
Xifeng, Chiny, 228 H3
Xifeng, Chiny, 233 D6
Xifenggou, Chiny, 215 E7
Xifengkou, Chiny, 231 B6
Xigang, Chiny, 234 g8
Xigangzi, Chiny, 215 D4
Xigaolun, Chiny, 231 B10
Xigouzi, Chiny, 213 C16, 224 A11
Xiguanhe, rz., Chiny, 232 J7
Xiguituqi → Yakeshi
Xihadaling, g., Chiny, 235 A1-2
Xihaikou, Chiny, 231 B9
Xihanshui, rz., Chiny, 227 E2, 223 E8
Xihaying, Chiny, 231 C2
Xihe, Chiny, 227 D2
Xihe, Chiny, 232 K6
Xihe, rz., Chiny, 232 L3
Xihe, rz., Chiny, 233 E4
Xihua, Chiny, 232 i2, 227 E7
Xihuashan, Chiny, 228 i7
Xiji, Chiny, 227 D2, 224 D8
Xijiang (Si-ciang), rz., Chiny, 228 J6, 224 G9
Xijiang, rz., Chiny, 228 J7
Xijichang, Chiny, 233 B7
Xiju, rz., Chiny, 223 E7
Xikou, Chiny, 227 G5
Xikuangshan, Chiny, 228 H5
Xilamulunhe, rz., Chiny, 223 D7
Xilamulunhe [Szara-mören], rz., Chiny, 233 D3-4, 224 C10-11
Xiliandao, w., Chiny, 232 H7
Xiliaohe, rz., Chiny, 233 D5, 224 C11
Xilin, Chiny, 254 E10
Xilinguolehe, rz., Chiny, 233 C1-2
Xilingxia, dol., Chiny, 227 F5
Xilinhaote, Chiny, 233 D2, 224 C10
Xilintun, Chiny, 215 C4
Xilintuo, Chiny, 254 D11
Ximalayashan (Himalaje), g., Chiny, 253 DE7-14, 223 EF2-5
Ximana, Mozambik, 293 G5
Ximucheng, Chiny, 231 B10
Xin'an, Chiny, 231 C4
Xin'an, Chiny, 231 D2
Xin'andian, Chiny, 232 J2
Xin'anji, Chiny, 232 i3
Xinanjiang, Chiny, 230 Górnictwo
Xinanjiang, rz., Chiny, 227 G9
Xin'anzhen, Chiny, 232 H7
Xinavane, Mozambik, 290a A10
Xinba, Chiny, 232 H7
Xinbahe, rz., Chiny, 232 H3
Xinbao'an, Chiny, 231 B3
Xinbeixiang, Chiny, 234 g8
Xinbin, Chiny, 235 B2
Xincai, Chiny, 232 J3, 227 E7
Xinchang, Chiny, 234 h11, 232 K9
Xinchang, Chiny, 227 G10
Xincheng, Chiny, 231 C4, 227 B8
Xincheng [Qianxi], Chiny, 231 B6, 233 E3
Xincheng, Chiny, 228 i4
Xinchengzi, Chiny, 231 B5
Xincun, Chiny, 234 k14
Xindangmantun, Chiny, 233 B7
Xindeng, Chiny, 232 M7
Xindi, Chiny, 234 l13
Xindi (Chiny, Hupei) → Honghu
Xindian, Chiny, 231 E2
Xindian, Chiny, 231 E6
Xindian, Chiny, 232 K3
Xindianfu, Chiny, 232 J4
Xindianji, Chiny, 232 i2
Xindu, Chiny, 227 F2, 223 E7
Xindu, Chiny, 228 J5, 224 G9
Xinfeng, Chiny, Jiangxisheng, 228 i7, 224 F10
Xinfeng, Chiny, Guangdongsheng, 228 i7
Xinfeng, Chiny, 232 i8
Xinfeng, Chiny, 232 J7
Xinfeng, Chiny, 232 L8
Xingan, Chiny, 228 H7
Xing'an, Chiny, 228 i5, 224 F9
Xingan, Chiny, 234 l15
Xingang, Chiny, Tajwan, 228 J10
Xingang (Chiny, Tajwan) → Chenggong
Xingang (Chiny, Hopej) → Tanggu
Xing'anlingzhan, Chiny, 215 C3
Xingcheng, Chiny, 231 B8, 233 E4
Xingcheng, Chiny, Tajwan, 228 i10
Xinge, Angola, 291 D3
Xingeer, Chiny, 223 C4
Xingguo, Chiny, 228 H7
Xinghai, Chiny, 223 D6
Xinghe, Chiny, 231 B1, 227 A6, 224 C9
Xinghua, Chiny, 232 J7, 227 E9
Xingji, Chiny, 231 D4
Xingkaihu (Jezioro Chanka), jez., Chiny, 215 F7, 224 B13
Xingliuji, Chiny, 232 i3
Xinglong, Chiny, 231 B5, 227 A8
Xinglong, Chiny, 215 E6
Xinglongzhen, Chiny, 233 B7
Xingning, Chiny, 228 i7
Xingping, Chiny, 227 D4
Xingqiaozhen, Chiny, 234 f10
Xingren, Chiny, 228 i2, 224 F8
Xingshan, Chiny, 227 F5
Xingtai, Chiny, 231 E2, 227 C7, 224 D9
Xingtan, Chiny, 234 l13
Xingtang, Chiny, 231 D2, 227 B7
Xingu, Brazylia, 344 F7
Xingu, Rio—, rz., Brazylia, 344 D7
Xinguan, Chiny, 232 i6
Xingxian, Chiny, 227 B5, 224 D9
Xingxingxia, Chiny, 223 C6
Xingzi, Chiny, 227 G8
Xinhe, Chiny, 223 C3
Xinhe, Chiny, 231 E3, 227 C7
Xinhe, Chiny, 231 F7, 227 C9
Xinhe, rz., Chiny, 232 G4
Xinhekou, Chiny, 215 D6, 224 B13
Xinhua, Chiny, 228 H5
Xinhuang, Chiny, 228 H4, 224 F8
Xinhui, Chiny, 234 l13, 228 J6
Xinhui (Aohanqi), Chiny, 233 D3
Xining (Sining), Chiny, 223 D7
Xininghe, rz., Chiny, 223 D7
Xinji, Chiny, 231 E3
Xinji, Chiny, 231 B6
Xinji, Chiny, 231 F4
Xinji, Chiny, 231 G3
Xinji, Chiny, 232 i2
Xinjiang, Chiny, 227 D5
Xinjiang, rz., Chiny, 228 G8, 224 F10
Xinjiangweiwuerzizhiqu (Sinkiang-Ujgur), adm., Chiny, 223 C3-5
Xinjieji, Chiny, 215 B4
Xinjin, Chiny, 231 C10, 233 F5
Xinjin, Chiny, 254 E14
Xinkaihe, Chiny, 234 f11
Xinkaihe, rz., Chiny, 233 C5
Xinkailing, Chiny, 215 C4
Xinle, Chiny, 231 D2, 227 B7
Xinlitun, Chiny, 233 D5
Xinmin, Chiny, 233 E5, 224 C11
Xinmincun, Chiny, 234 c5
Xinning, Chiny, 228 H5, 224 F9
Xinpu, Chiny, 232 H7, 227 D9, 224 E10
Xinpu, Chiny, 228 i8
Xinpu, Chiny, 232 J6
Xinqiang, Chiny, 227 G6
Xinqianzhen, Chiny, 231 E6, 227 C9
Xinqiao, Chiny, 232 i5
Xinqiao, Chiny, 234 h10
Xinqiao, Chiny, 234 l14
Xinqiao, Chiny, 234 l15
Xinqu, Chiny, 208 H18
Xinquan, Chiny, 228 i8
Xinshao, Chiny, 228 H5
Xinshi, Chiny, 228 H6
Xinshi, Chiny, 232 L8
Xinshuhe, rz., Chiny, 232 H6, 227 D9, 224 DE10
Xinsuihe, rz., Chiny, 232 i5
Xintai, Chiny, 231 G5, 227 D8
Xintaimen, Chiny, 231 B8
Xintang, Chiny, 234 k14
Xintang, Chiny, 234 l9
Xintanpu, Chiny, 232 M2
Xintian, Chiny, 228 i6
Xinxi, Chiny, 234 k15
Xinxian, Chiny, 231 F3, 227 C7
Xinxian, Chiny, 227 B6, 224 D9
Xinxian, Chiny, 231 E5
Xinxian, Chiny, 232 K2, 227 F7
Xinxiang, Chiny, 231 G1, 227 D6, 224 D9
Xinxing, Chiny, 228 J6
Xinyang, Chiny, 232 J2, 227 E7, 224 E9
Xinyanggang, rz., Chiny, 232 i8
Xinye, Chiny, 227 E6
Xinyi, Chiny, 232 H6, 227 D9
Xinyi, Chiny, 228 J5
Xinyihe, kan., Chiny, 232 H7, 227 D9
Xinying, Chiny, Tajwan, 228 J10, 224 G11
Xinyizhen, Chiny, 231 D5
Xinyu, Chiny, 228 H7
Xinyuan, Chiny, 208 i17
Xinzao, Chiny, 234 k13
Xinzhai, Chiny, 231 C6
Xinzhai, Chiny, 231 F6
Xinzhan, Chiny, 233 D7
Xinzhao, Chiny, 227 B3, 224 D8
Xinzhen, Chiny, 231 D4
Xinzhen, Chiny, 231 E6
Xinzhen, Chiny, 231 G2
Xinzheng, Chiny, 232 H1, 227 D6
Xinzhongyi, Chiny, 231 D4
Xinzhou, Chiny, 232 L2, 227 F7
Xinzhu, Chiny, Tajwan, 228 i10, 224 G11
Xinzhuang, Chiny, 232 G5
Xinzhuang, Chiny, 234 h10
Xinzuotang, Chiny, 234 k15
Xiongxion, Chiny, 231 C4, 227 B8
Xiongyecheng, Chiny, 231 B10, 233 E5, 224 C11
Xiping, Chiny, 232 i2, 227 E7
Xiqingshan, g., Chiny, 223 E7
Xique-Xique, Brazylia, 361 C5, 344 F9
Xiruá, Rio—, rz., Brazylia, 357 B7
Xisanlintang, Chiny, 234 h10
Xishan, g., Chiny, 231 B4
Xishanju, Chiny, 227 A4
Xishaqundao (Wyspy Paracelskie), w., Chiny, 241 A4
Xishigang, Chiny, 234 l15
Xishijing, Chiny, 234 d6
Xishui, Chiny, 228 G3
Xishui, Chiny, 232 L3, 227 F7
Xishui, rz., Chiny, 232 L3, 227 F7, 224 E10
Xisipo, Chiny, 232 i5
Xisipu, Chiny, 232 i4
Xitai, Chiny, 231 B8
Xiliaoxi, rz., Chiny, 232 L7
Xituan, Chiny, 232 i8
Xiugehu (Xiugchu*), jez., Chiny, 223 E4
Xiuning, Chiny, 232 M6, 227 G9
Xiushan, Chiny, 228 G4
Xiushui, Chiny, 227 G7
Xiushui, rz., Chiny, 227 G7, 224 F9-10
Xiuwen, Chiny, 228 H3
Xiuwu, Chiny, 231 G1, 227 D6
Xiuyan, Chiny, 231 B11, 233 E5, 224 C11
Xiwanzi, Chiny, 231 B3
Xixia, Chiny, 227 E5
Xixia, Chiny, 231 E8, 227 C10, 224 D11
Xixian, Chiny, 227 C5
Xixian, Chiny, 232 J3, 227 E7
Xixiang, Chiny, 227 E3, 224 E8
Xixiang, Chiny, 234 l14
Xiyang, Chiny, 228 i8
Xiyang, Chiny, 231 E1, 227 C6
Xiyang, Chiny, 232 i4
Xiyanxu, Chiny, 228 J4, 224 G8
Xiyou, Chiny, 231 E7
Xiyuedao, w., Chiny, Nanshaqundao, 241 B4-5
Xizang (Tybet), wyż., Chiny, 249 B6-8
Xizangzizhiqu (Tybet), adm., Chiny, 223 E3-4
Xizhoushan, g., Chiny, 227 BC6
Xizhuang, Chiny, 232 K8
Xom Phu Dinh, Wietnam Pd., 240d e6
Xom Thai Phuc, Wietnam Pd., 240d e6
Xuân Tao So, Demokratyczna Republika Wietnamu, 240d g8
Xuân Yên, Wietnam Pd., 245 E9
Xuancheng, Chiny, 232 L6, 227 F9, 224 E10
Xuancheng, ruiny, Chiny, 232 L6
Xuandequndao, w., Chiny, Wyspy Paracelskie, 241 A4
Xuanhan, Chiny, 227 F3
Xuanhua, Chiny, 231 B3, 227 A7, 224 C10
Xuanhuadian, Chiny, 232 K2
Xuanleemu, Chiny, 208 G20, 223 B4
Xuanping, Chiny, 228 G9
Xuanwuhu, jez., Chiny, 234 c5
Xuanwuqu, Chiny, 234 b1-2
Xuchang, Chiny, 232 H1, 227 D6, 224 E9
Xué, Brazylia, 357 A8
Xuecheng, Chiny, 232 H5, 227 D8
Xueleng, Chiny, 232 i6
Xuehaokou, Chiny, 227 C3
Xueji → Funan
Xuewengshan, g., Chiny, Tajwan, 228 i10
Xueyanqiao, Chiny, 232 K8
Xugoucheng, Chiny, 227 C6
Xuhang, Chiny, 234 g10
Xujiabao, Chiny, 231 C1
Xujiaji, Chiny, 232 K4
Xujiaqiao, Chiny, 232 L4
Xunershan, g., Chiny, 227 DE5-6, 224 E9
Xunhe, rz., Chiny, 227 E4, 224 E8
Xunhe, rz., Chiny, 231 G6
Xunhua, Chiny, 223 D7
Xunjiang, rz., Chiny, 228 J5, 224 G9
Xunke, Chiny, 215 D5, 224 B12
Xunwu, Chiny, 228 i7
Xunxian, Chiny, 231 G2
Xunyang, Chiny, 227 E4
Xunyangba, Chiny, 227 E4, 224 E8
Xunyi, Chiny, 227 D4
Xupu, Chiny, 228 H5
Xupu, Chiny, 232 K8
Xushi, Chiny, 234 i8
Xushui, Chiny, 231 C3, 227 B7
Xushui, rz., Chiny, 227 E3
Xushuidianzi, Chiny, 233 C7
Xutang, Chiny, 323 H6
Xuwan, Chiny, 232 K2
Xuwen, Chiny, 228 K5, 224 G9
Xuyên Môc, Wietnam Pd., 246 G8
Xuyi, Chiny, 232 i6, 227 E9
Xuyong, Chiny, 228 G2, 223 F8
Xuzhou (Süczou), Chiny, 232 H5, 227 D8, 224 E10
Xylókastron, Grecja, 175 E15

Y

Ya Ayum, rz., Wietnam Pd., 245 F9
Ya Drang, rz., Kambodża, 245 F8
Ya Lôp, rz., Wietnam Pd., 245 F8
Yaan, Chiny, 223 E7
Yaapeet, Australia, 373 E4, 370 G8
Yabalo, Etiopia, 279 G5
Yabassi, Kamerun, 287 G15
Yabebyry, Río—, rz., Paragwaj, 360 B4
Yabrasso, Wybrzeże Kości Słoniowej, 286 F9
Yabrīn, Arabia Saudyjska, 257 E6
Yabuki, Japonia, 238 B13
Yabuluoni, Chiny, 215 F5, 224 C12
Yabus → Dabus
Yacaré Curuzú, Cuchilla de—, wzg., Urugwaj, 360 D4
Yacheng, Chiny, 228 L4, 241 A3
Yachimata, Japonia, 238 D13
Yaciretá, Isla—, w., Paragwaj, 360 B4
Yaco, Boliwia, 358 G8
Yaco, Río—, rz., Peru, 343 F3
Yacolt, Stany Zjedn., 323 D2
Yacuiba, Boliwia, 358 J10, 347 C5
Yacuma, Río—, rz., Boliwia, 357 F8, 343 F4
Yacurai, Wenezuela, 352 E9
Yad Mordekhai, Izrael, 146 k5
Yadé, Republika Środkowoafrykańska, 287 F18
Yadé, Massif de—, g., Kamerun, Republika Środkowoafrykańska, 287 F17-18, 274 G8-9
Yādgir, India, 252 C3, 249 E5
Yadong, Chiny, 256 B3, 254 F11
Yādoūda, Syria, 146 i8
Yadūda, El—, Jordania, 146 k7
Yaerdang, Chiny, 223 C4
Yaertonggusi, Chiny, 223 D3
Yaertuotashankou, przet., Chiny, 254 E12
Yaeyama-rettō, arch., Riukiu, 240c G4-5
Yafo, Izrael, 146 o11
Yafran, Libia, 282 D14
Yagadji, Niger, 287 B15
Yağcılar, Turcja, 176 D21
Yageying, Chiny, 231 E2
Yağli, rz., Turcja, 203 H4
Yağmurdere → Keşişköyü
Yagoona, Australia, 372 j11
Yagoua, Kamerun, 287 D18
Yaguachi, Ekwador, 351 i3
Yagual, El—, Wenezuela, 352 D8
Yaguala, rz., Honduras, 336 J16
Yaguarí, Urugwaj, 360 D5
Yaguarón, Rio—, rz., Brazylia/Urugwaj, 360 DE6, 347 E7
Yaguas, Río—, rz., Peru, 351 i7
Yaguhu, jez., Chiny, 254 E12-13
Yağuntaş [Polos], Turcja, 176 B20
Yaguzong, Chiny, 254 E12
Yahagi-gawa, rz., Japonia, 238 D10
Yahfoūfa, Liban, 146 g8
Yahiko, Japonia, 238 B11
Yahmoūr el-Beqā'a, Liban, 146 h7
Yahongqiao, Chiny, 231 C5
Yahualica, Meksyk, 336 G8
Yahuma, Kongo (Kinshasa), 291 B4
Yahuli Divi Antarip, przyl., India, 252 D5, 249 E6
Yaita, Japonia, 238 C12, 216 J10
Yaiza, Hiszpania, Wyspy Kanaryjskie, 70 u41
Yaizu, Japonia, 238 E11
Yajiadateng, g., Chiny, 228 L4
Yakacık, Turcja, 145 e7
Yakage, Japonia, 237 E6
Yakaolike, Chiny, 223 C3
Yakbeddā, Cejlon, 252 a9
Yakdirakht, Afganistan, 262 D11
Yakeshi [Xiguituqi], Chiny, 213 E16, 224 B11
Yaki Point, Stany Zjedn., 333 m14
Yakima, Stany Zjedn., 323 C3, 309 B2
Yakima River, rz., Stany Zjedn., 323 C3
Yakire, Japonia, 240b B3
Yakishiri-jima, w., Japonia, 240a C3
Yakmach, Pakistan, 262 G11
Yako, Górna Wolta, 286 C9
Yakoma, Kongo (Kinshasa), 291 B4
Yakossi, Republika Środkowoafrykańska, 274 G10
Yakou, Chiny, 234 m14
Yakoum, Kamerun, 287 G17
Yakounga, Mont—, g., Kamerun, 287 G16
Yaktan, Küh-e—, g., Iran, 262 D9-10
Yaku-shima, w., Japonia, 237 i3, 216 M5-6
Yakuendal, Japonia, 240b B4
Yakumo, Japonia, 240a E3, 215 G11
Yakutat, Stany Zjedn., 304 G13
Yakutat Bay, zat., Stany Zjedn., 304 G12-13
Yakutat, Góra—, podwodn., 63 K15
Yala, Syjam, 246 i5
Yāla, reg., Cejlon, 252 H5
Yaldā, Syria, 258 c13
Yalding, Wielka Brytania, 132 l13, 134 B13
Yale, Kanada, 323 B3
Yale, Stany Zjedn., 328 E12
Yalesville, Stany Zjedn., 320 E4
Yalga, g., Australia, 372 c5
Yalgoo, Australia, 372 b3, 369 E3
Yali, Kongo (Kinshasa), 291 B4
Yaligimba, Kongo (Kinshasa), 291 B4
Yalinga, Republika Środkowoafrykańska, 274 G10
Yalkubul, Punta—, przyl., Meksyk, 336 G15
Yallapūr, India, 252 D2
Yallāvaram, India, 252 C6
Yallingup, Australia, 372 d2
Yallourn, Australia, 373 G6, 370 G9
Yalnızçam → Sindizkom
Yalnızçam dağları, g., Turcja, 203 GH7-8, 266 B9-10
Yaloké, Republika Środkowoafrykańska, 287 G19
Yalonghe, rz., Chiny, 254 E10
Yalongjiang, rz., Chiny, 223 E6
Yalova, Turcja, 176 C22, 265 B3
Yalova, Turcja, 145 g10
Yalpunga, Australia, 373 B4, 370 E8
Yalu, Chiny, 233 A5
Yaluhe, rz., Chiny, 233 A5
Yalujiang, rz., Chiny/KRLD, 235 C1, 233 E7
Yaluzangbujiang (Cangpo, Brahmaputra), rz., Chiny, 254 E10, 223 F5
Yalvaç, Turcja, 265 C4
Yamada, Japonia, 240a H3, 216 i11
Yamada, Japonia, 240b D4
Yamada, Japonia, 237 F6
Yamada, Japonia, 240b C1
Yamada, Japonia, 240b F3
Yamada, Japonia, 240 Przemysł
Yamaga, Japonia, 237 F3, 216 L6
Yamagata, miasto, adm., Japonia, 238 A13, 216 i11
Yamaguchi, miasto, adm., Japonia, 237 E4, 216 K6
Yamaguchi, Japonia, 240b D4
Yamahara, Japonia, 237 E7
Yamakawa, Japonia, 237 H3
Yamaki, Japonia, 240b C4
Yamaleikeshamo, pust., Chiny, 223 C7-8
Yamanaka, Japonia, 238 C9
Yamanaka, Japonia, 240b F3
Yamanashi, Japonia, 238 D11
Yamanashi, adm., Japonia, 238 D11
Yamanouchi, Japonia, 240b D1
Yamasaki, Japonia, 237 D7, 216 K8
Yamaska, Kanada, 329 B22
Yamatengwumulu, Chiny, 223 D6
Yamatotakada, Japonia, 238 E8
Yamba, Australia, 373 B9
Yamba, Etiopia, 279 F2
Yambacoona, Australia, 373 G4
Yambéring, Gwinea, 285 D4
Yambi, Mesa de—, wyż., Kolumbia, 351 G7
Yambio, Sudan, 274 H11
Yambrasbamba, Peru, 357 A3
Yambuk, Australia, 373 G4
Yame, Japonia, 237 F3
Yamen, zat., Chiny, 234 m13
Yamil, Nigeria, 287 C15
Yamithin, Birma, 245 B3, 250 D9
Yamma Yamma, Lake—, jez., Australia, 370 E8
Yammoūne, Liban, 146 f8
Yamoussoukro, Wybrzeże Kości Słoniowej, 286 F8
Yampa River, rz., Stany Zjedn., 323 F9-10, 309 C5
Yampi Sound, Australia, 369 C4
Yāmūn, Jordania, 146 j6
Yamunā, rz., India, 255 G6, 253 G7, 249 C5-6
Yan Kit, Singapur, 240d a2
Yān Oya, rz., Cejlon, 252 G5
Yana, Japonia, 240b D3
Yana, Sierra Leone, 285 E4
Yanac, Australia, 373 F3, 370 G8
Yanagawa, Japonia, 237 F3, 216 L6
Yanagawa, Japonia, 238 B13
Yanagawa, Japonia, 240b E4
Yanagishima, Japonia, 240b B2
Yanai, Japonia, 237 F5, 216 L7
Yanaka, Japonia, 240b D4
Yānam, India, 252 C6
Yan'an (Jenan), Chiny, 227 C4, 224 D8
Yanao, Chiny, 230 Górnictwo
Yanaoca, Peru, 357 F6, 343 F3
Yanaon → Yānam
Yanayacu, Peru, 351 i5
Yanbu, Chiny, 234 k13
Yanbu'al-Bahr, Arabia Saudyjska, 257 E4
Yanceyville, Stany Zjedn., 332 E2
Yanchang, Chiny, 227 C5
Yancheng, Chiny, 231 F4
Yancheng, Chiny, 232 i2, 227 E6
Yancheng, Chiny, 232 i8, 227 E10, 224 E11
Yanchi, Chiny, 227 C3
Yanchuan, Chiny, 227 C5
Yanco, Australia, 373 E6
Yanda Bayo, Nigeria, 287 D16
Yanda Creek, rz., Australia, 373 C5
Yandama Creek, rz., Australia, 370 EF8
Yandé, Ile—, w., Nowa Kaledonia, 379 no14
Yandev, Nigeria, 287 F15
Yandongi, Kongo (Kinshasa), 291 B4
Yandoon → Nyaungdon
Yandua, w., Fidżi, 379 q19
Yanfolila, Mali, 285 D6
Yangambi, Kongo (Kinshasa), 291 B4
Yang'an, Chiny, 231 E5
Yangasa Levu, Fidżi, 379 r20
Yangasso, Mali, 286 C8
Yangbajing, Chiny, 254 D12, 223 E5
Yangbu, Chiny, 232 J2
Yangcheng, Chiny, 227 D6
Yangcheng, Chiny, 232 G6
Yangcheng, Chiny, 234 g8
Yangchenghu, jez., Chiny, 234 g7-8, 232 K8
Yangchengzi, Chiny, 233 D6
Yangchu, Chiny, 231 E8
Yangchun, Chiny, 228 J4
Yangchun, Chiny, 228 J5, 224 G9
Yangcunjiang, rz., Chiny, 234 k13
Yangdian, Chiny, 232 K7
Yangdianyi, Chiny, 232 K2
Yangerzhuang, Chiny, 231 D5
Yangganga, w., Fidżi, 379 q19
Yanggao, Chiny, 231 B1, 227 A6
Yanggeta, w., Fidżi, 379 q18
Yanggezhuang, Chiny, 231 B4
Yanggu, Chiny, 231 F3, 227 C7
Yanggu, Chiny, 232 H2
Yangguanpu, Chiny, 232 J3
Yanghang, Chiny, 234 g10
Yanghe, Chiny, 232 i6
Yanghe, rz., Chiny, 231 B2, 227 A7
Yangji, Chiny, 232 H4
Yangjiadian, Chiny, 233 C6
Yangjiaji, Chiny, 232 H7
Yangjian (Yangqian*), Chiny, 234 f7, 232 K8
Yangjiang, Chiny, 228 K5, 224 G9
Yangjiaogou, Chiny, 231 E6, 227 C9
Yangjiaqiao, Chiny, 232 L3
Yangjiatun, Chiny, 231 C9
Yangjiazhangzi, Chiny, 231 B8, 233 E4
Yangjungou, Chiny, 235 B3
Yangliuqing [Liuqing], Chiny, 231 C5, 224 D10
Yangliuwan, Chiny, 232 L3
Yangmiao, Chiny, 232 H2
Yangouéré, reg., Republika Środkowoafrykańska, 287 H18-19, 291 B3
Yangpingguan, Chiny, 227 E3
Yangqu, Chiny, 227 B6
Yangquan, Chiny, 231 E1, 227 C6, 224 D9
Yangshan, Chiny, 228 i6
Yangshan, Chiny, 231 A8
Yangshanji, Chiny, 231 G4
Yangshe, Chiny, 232 K8
Yangshuling, Chiny, 231 A6
Yangshuo, Chiny, 228 i5
Yanguan, Chiny, 232 L8
Yangwanghe, rz., Chiny, 215 E5, 224 B12
Yangxi, Chiny, 232 L6
Yangxian, Chiny, 227 E3
Yangxiaodian, Chiny, 232 K4
Yangxin, Chiny, 231 E5, 227 C8
Yangxin, Chiny, 232 M3, 227 G7
Yangyi, Chiny, 231 F1
Yangyuan, Chiny, 231 B2, 227 A7
Yangzhou, Chiny, 232 J7, 227 E9, 224 E10
Yangzhou, ruiny, Chiny, 232 J7
Yangzhuangwang, Chiny, 227 B5
Yangzhuoyonghu, jez., Chiny, 254 E12
Yanhe, Chiny, 228 G4, 224 F8
Yanhecheng, Chiny, 231 B3
Yanheying, Chiny, 231 B7
Yanji, Chiny, 235 A6, 215 G5, 224 C12
Yanjiahe (Yahjiahe*), Chiny, 232 K3
Yanjiajie, Chiny, 231 A9
Yanjiao, Chiny, 231 C4
Yanjigenmiao, Chiny, 233 C3
Yanjin, Chiny, 228 H2
Yanjing, Chiny, 223 F6
Yankalilla, Australia, 373 E2
Yanko Creek, rz., Australia, 373 E5-6, 370 FG9
Yankton, Stany Zjedn., 317 D7, 309 C7
Yanling, Chiny, 232 H2, 227 D7
Yanohashi, Japonia, 240b B4
Yanokuchi, Japonia, 240b C1
Yanqi (Karaszar), Chiny, 208 i19, 223 C4
Yanqiao, Chiny, 232 K5
Yanqing, Chiny, 231 B3, 227 A7
Yanshan, g., Chiny, 231 B3-7, 227 A7-9, 224 C10
Yanshou, Chiny, 215 F5
Yanshui, rz., Chiny, 227 C4
Yantabulia, Australia, 373 B5
Yantai (Jentaj; Czyfu), Chiny, 231 E9, 227 C10, 224 D11
Yantara, Lake—, jez., Australia, 373 B4
Yantietang, rz., Chiny, 234 f8
Yanting, Chiny, 227 F2
Yantongshan, Chiny, 233 D6
Yanweigang, Chiny, 232 H7
Yanxi, Chiny, 228 G5
Yanxingzhen, Chiny, 215 E6
Yanyin (Yanjin*), Chiny, 227 D7, 232 G2
Yanyuji, Chiny, 234 c5
Yao, Czad, 287 C19, 274 F9
Yao, Japonia, 238 E8
Yao Yai, Ko—, w., Syjam, 246 i4
Yaoba, Chiny, 227 B2
Yaodaojia, przyl., Chiny, 231 F8
Yaohuamen, Chiny, 234 c6
Yaolugou, Chiny, 231 B7
Yaosha, podwodn., Chiny, 232 i8
Yaotsu, Japonia, 238 D10
Yaoundé, Kamerun, 287 H16
Yaowan, Chiny, 232 H6, 227 D9
Yaoxian, Chiny, 227 D4
Yaozhan, Chiny, 215 B3
Yaozhan, Chiny, 231 E4
Yap Islands, w., Powiernicze Wyspy Pacyfiku, Karoliny, 242 C9, 365 C5
Yap, Rów—, podwodn., 242 BC9
Yapacana, Cerro—, g., Wenezuela, 352 F9
Yapacani, Río—, rz., Boliwia, 358 G9, 343 G5
Yāpanaya [Jaffna], Cejlon, 252 G5
Yapei [Tamale Port], Ghana, 286 E10
Yapeyú, Argentyna, 360 C4
Yapıldak, Turcja, 145 h11
Yappar River, rz., Australia, 370 C8
Yaqian → Yuexi
Yaque del Norte, Río—, rz., Dominikana, 340 D8
Yaqui, Río—, rz., Meksyk, 335 D5
Yar, rz., Wielka Brytania, 132 h19-20
Yára, Kuba, 338 C5
Yaracuy, adm., Wenezuela, 352 B8
Yaracuy, Río—, rz., Wenezuela, 352 B8
Yarada, La—, Peru, 358 H6
Yaraka, Australia, 370 D8
Yarangüme → Tavas
Yaras, Las—, Peru, 358 G6, 343 G3
Yarcombe, Wielka Brytania, 133 C6
Yardo, Czad, 274 E9
Yarda, Etiopia, 279 E2
Yardēn (Jordan), rz., Izrael/Jordania, 146 j7
Yardley, Stany Zjedn., 329 H20
Yare, rz., Wielka Brytania, 128 i13
Yarí, Río—, rz., Kolumbia, 351 H6
Yariga-take, g., Japonia, 238 C10, 216 J9
Yarīm, Jemen, 279 C7, 257 G5
Yarimizu, Japonia, 240b F3
Yarīn, Liban, 146 h6
Yaritagua, Wenezuela, 352 B8
Yarker, Kanada, 328 D18
Yarmouth, Kanada, 300 J12
Yarmouth, Stany Zjedn., 329 E24
Yarmouth, Wielka Brytania, 132 h19
Yarmūkh, rz., Jordania, 146 i7
Yaroupi, rz., Gujana Francuska, 353 F16
Yarqa, Jordania, 146 k7
Yarra River, rz., Australia, 372 g9, 373 F5
Yarra Yarra Lakes, jez., Australia, 372 b2
Yarraloola, Australia, 369 D3
Yarralumla, Australia, 370 a13
Yarralumla Creek, rz., Australia, 370 ab13
Yarram, Australia, 373 G6, 370 G9
Yarraman, Australia, 370 E10
Yarrawonga, Australia, 373 F5
Yarumal, Kolumbia, 351 D5
Yarvicoya, Cerro—, g., Chile, 358 i7
Yāsāt, Al—, w., Oman as-Sulh, 261 i6
Yasawa, w., Fidżi, 379 q18
Yasawa Group, w., Fidżi, 379 q18
Yasha, Chiny, 253 C8
Yashi, Nigeria, 287 C14
Yashikera, Nigeria, 286 E12
Yashima, Japonia, 240a H2
Yasicori, Bahía del—, zat., Meksyk, 335 D4
Yāsin, Pakistan, 253 A3
Yass, Australia, 373 E7, 370 F9
Yass River, rz., Australia, 373 E7
Yasugi, Japonia, 237 D6, 216 K7
Yasun [Keremit] burnu, przyl., Turcja, 203 G3, 265 B7
Yasuní, Río—, rz., Ekwador, 351 H4-5
Yasuzuka, Japonia, 238 B11
Yata, Boliwia, 357 D9
Yata, Japonia, 240b B4
Yata, rz., Republika Środkowoafrykańska, 274 G10
Yata, Río—, rz., Boliwia, 357 D9, 343 F4
Yatağan, Turcja, 176 F21, 265 D3
Yatakala, Niger, 286 B11
Yate, Nowa Kaledonia, 379 p16
Yatenga, reg., Górna Wolta, 286 C9
Yates Center, Stany Zjedn., 317 G8
Yates City, Stany Zjedn., 327 H4, 317 E10
Yatesboro, Stany Zjedn., 328 H15
Yathata, w., Fidżi, 379 q20
Yathkyed Lake, jez., Kanada, 300 F6
Yatian, Chiny, 234 l15
Yatina, Boliwia, 358 i9, 347 C5
Yatou, Chiny, 231 E10
Yatsuga-dake, g., Japonia, 238 D11
Yatsushiro, Japonia, 237 G3, 216 L6
Yatsushiro-wan, zat., Japonia, 237 G3
Yaṭṭa, Jordania, 146 l6
Yatta Plateau, wyż., Kenia, 291 C7
Yatua, Río—, rz., Wenezuela, 352 G9-10
Yau Ma Ti, Hongkong, 228 b13
Yauca, Peru, 357 F4
Yauca, Río de—, rz., Peru, 357 F4
Yauhannan, Stany Zjedn., 332 H2
Yauli, Peru, 357 D3
Yauna Moloca, Kolumbia, 351 H7
Yaupi, Ekwador, 351 i4
Yauri → Espinar
Yauya, Nikaragua, 339 E4
Yauyos, Peru, 357 E4, 343 F2
Yāval, India, 253 i4
Yavapai Point, Stany Zjedn., 333 m14
Yavarí Mirim, Río—, rz., Peru, 351 J6
Yavarí, Río—, rz., Peru, 343 DE3
Yavaros, Meksyk, 335 D5
Yavatmal, India, 253 i6, 249 D5
Yavello, Etiopia, 279 H4, 275 H13
Yavero [Paucartambo], Río—, rz., Peru, 357 E5
Yaví, Argentyna, 358 J9
Yaví, Cerro—, g., Wenezuela, 352 E10
Yaviza

Yongshou, Chiny, 227 D4, 224 E8
Yongshujiao, rafa, Chiny, Nanshaqundao, 241 C4
Yongshun, Chiny, 227 G4, 224 F8
Yongtai, Chiny, 228 i9
Yongxin, Chiny, 228 H7, 224 F9
Yongxing, Chiny, 228 i6, 224 F9
Yongxingdao, w., Chiny, Wyspy Paracelskie, 241 A4
Yongxiu, Chiny, 227 G7, 224 F10
Yonibana, Sierra Leone, 285 E4
Yonkers, Stany Zjedn., 321 B4, 320 G1-2, 329 H21, 313 E11
Yonne, adm., Francja, 113 H3-4
Yonne, rz., Francja, 137 D10
Yonov, Nigeria, 287 F15
Yonza, Boliwia, 358 i7
Yoqnē'am, Izrael, 146 i6
Yordy, Stany Zjedn., 331 a6
York, Australia, 372 c3, 369 F3
York, Stany Zjedn., 319 C3, 332 B5, 313 EF9, 310 D11
York, Stany Zjedn., 317 E7
York, Stany Zjedn., 318 i11
York, Wielka Brytania, 128 H10
York, Cape—, przyl., Australia, 370 B8
York, Cape—, przyl., Kanada, 299 D8
York Factory, Kanada, 300 G7
York, Kap—, przyl., Grenlandia, 299 C12
York River, est., Stany Zjedn., 319 H3, 332 D5, 313 G9
York Sound, zat., Australia, 369 B4-5
York Springs, Stany Zjedn., 319 B2
York, Vale of—, dol., Wielka Brytania, 128 GH10
Yorke Peninsula, płw., Australia, 373 E1, 369 FG7
Yorketown, Australia, 373 E1
Yorkshire, adm., Wielka Brytania, 125 Gęstość zaludnienia
Yorkshire East Riding, adm., Wielka Brytania, 125 Gęstość zaludnienia
Yorkshire North Riding, adm., Wielka Brytania, 125 Gęstość zaludnienia
Yorkshire West Riding, adm., Wielka Brytania, 125 Gęstość zaludnienia
Yorkshire Wolds, wzg., Wielka Brytania, 128 G11
Yorkton, Kanada, 304 H20
Yorktown, Stany Zjedn., 319 H4, 332 D5, 313 G9
Yorktown, Stany Zjedn., 318 K7
Yorkville, Stany Zjedn., 327 G6
Yorkville, Stany Zjedn., 328 H14
Yoro, Honduras, 336 J16, 339 E4
Yoro, Mali, 286 B9
Yōrō-gawa, rz., Japonia, 240b D4
Yoro-shima, w., Japonia, Riukiu, 240c E7
Yoron-jima, w., Japonia, Riukiu, 240c F7
Yorosso, Mali, 286 C8
Yoruba, reg., Nigeria, 286 F12-13
Yosemite Creek, rz., Stany Zjedn., 333 i9
Yosemite Falls, wdsp., Stany Zjedn., 333 i9
Yosemite National Park, rez., Stany Zjedn., 333 j9, 330 CD5, 324 GH4
Yosemite Valley, dol., Stany Zjedn., 333 j9
Yoshida, Japonia, 237 E5
Yoshida, Japonia, 237 F5
Yoshida, Japonia, 240b B4
Yoshihama, Japonia, 240a H3
Yoshihashi, Japonia, 240b B4
Yoshino, Japonia, 238 E8
Yoshino, Japonia, 237 F5
Yoshino-gawa, rz., Japonia, 237 E7, 216 K7-8
Yoshinoda, Japonia, 240b D4
Yoshioka, Japonia, 238 A13
Yoshiwara, Japonia, 238 D11
Yotala, Boliwia, 358 H9
Yotei-dake, g., Japonia, 240a E2
Yotsukaidō, Japonia, 240b C4
Yotsukura, Japonia, 238 B13, 216 J11
Yotvata, Izrael, 278 C8, 265 H6
Youanmi, Australia, 372 b4, 369 E3
Youfangdian, Chiny, 232 J2
Youfangling, Chiny, 232 L2
Youfangzhen, Chiny, 231 E3
Youghal → Eochaill
Youghiogheny River, rz., Stany Zjedn., 332 AB2
Youjiang, rz., Chiny, 228 J3-4, 224 G8
Youjingzi, Chiny, 230 Górnictwo
Youkou, Wybrzeże Kości Słoniowej, 285 G7
Youkounkoun, miasto, adm., Gwinea, 285 C4
Youlgreave, Wielka Brytania, 131 D7
Youndéréré, Mali, 286 B10
Young, Australia, 373 E7, 370 F9
Young, Stany Zjedn., 324 i8
Young, Urugwaj, 363 B6, 360 E4
Younghusband Peninsula, płw., Australia, 373 EF2
Youngstown, Stany Zjedn., 328 E15
Youngstown, Stany Zjedn., 328 G14, 313 E7, 310 C10
Youngsville, Stany Zjedn., 328 G15
Youngwood, Stany Zjedn., 332 A2
Younīn, Liban, 146 i8
Yountville, Stany Zjedn., 330 C2
Youshui, rz., Chiny, 228 G5
Yoūsoufia, Maroko, 281 D3
Youxi, Chiny, 228 H9
Youxi, rz., Chiny, 228 i8
Youxian, Chiny, 228 H6
Youyang, Chiny, 227 G4
Youzhagou, Chiny, 232 K6
Yowah River, rz., Australia, 373 AB5
Yoxall, Wielka Brytania, 131 E6
Yozgat, miasto, adm., Turcja, 265 C6, 143 E24
Ypacaraí, Paragwaj, 360 A4, 347 D6
Ypé Jhú, Paragwaj, 347 C6
Ypoá, Lago—, jez., Paragwaj, 360 A4
Ypres → Ieper
Ypsilanti, Stany Zjedn., 328 F11
Yráizoz, Argentyna, 363 H5
Yreka, Stany Zjedn., 323 F2, 309 C2
Yronde-et-Buron, Francja, 138 g24
Yser, rz., Francja/Belgia, 134 C18
Yssingeaux, Francja, 137 G11
Ystad, Szwecja, 121 G11, 118 i20
Ystalyfera, Wielka Brytania, 133 A5
Ystradfellte, Wielka Brytania, 133 A5
Ythan, rz., Wielka Brytania, 127 D9
Ytter Leirpollen, Norwegia, 123 i22
Ytterbystrand, Szwecja, 123 g18
Yttre Solund, w., Norwegia, 121 AB2
Ytyga, ZSRR, 212 E13
Ytyk-Kel', ZSRR, 211 D12
Yu'allia, Gebel—, g., ZRA, 278 B6, 265 G5
Yuam, Mae—, rz., Syjam, 245 C3
Yuan'an, Chiny, 227 F5
Yuancheng, Chiny, 231 G3
Yuandi, Chiny, 231 E2, 227 C7
Yuanhetang, kan., Chiny, 234 g7
Yuanjiang, Chiny, 228 G6
Yuanjiang (Rzeka Czerwona), rz., Chiny, 223 G7
Yuanjiang, rz., Chiny, 228 G5, 224 F9
Yuankou, Chiny, 231 G4
Yuanlin, Chiny, Tajwan, 228 J10
Yuanling, Chiny, 228 G5, 224 F9
Yuanmou, Chiny, 223 F7
Yuanping, Chiny, 227 B6
Yuanqi, Chiny, 227 D5
Yuanqiang, Chiny, 232 i3
Yuanshui, rz., Chiny, 228 H7
Yuantanpu, Chiny, 232 L4
Yuanwu, Chiny, 232 G1
Yuanyang, Chiny, 232 G1
Yuanyuansha, w., Chiny, 234 g11
Yuasa, Japonia, 237 E8
Yuba City, Stany Zjedn., 330 B3, 323 G3
Yuba Pass, przeł., Stany Zjedn., 330 B4
Yuba River, rz., Stany Zjedn., 330 B3
Yubara, Japonia, 237 D6
Yūbari, Japonia, 240a D3, 215 G11
Yūbari-gawa, rz., Japonia, 240a E3-4
Yūbari-sammyaku, g., Japonia, 240a D4
Yubdo, Etiopia, 279 F2
Yūbetsu, Japonia, 240a D6
Yūbetsu-gawa, rz., Japonia, 240a D5
Yucatan (Jukatan), adm., Meksyk, 336 G15
Yucatán, Canal de— (Cieśnina Jukatańska), cieśn., 336 FG16-17, 339 C4
Yucatán, Hoya de— (Basen Jukatański), podwodn., 339 CD4-5
Yucatán, Península de— (Półwysep Jukatan), płw., Meksyk, 336 GH15-16
Yucca, Stany Zjedn., 311 Górnictwo
Yucca Flat, soln., Stany Zjedn., 324 H5-6
Yucca Mountain, g., Stany Zjedn., 330 E8
Yucca Valley, Stany Zjedn., 330 G8
Yucheng, Chiny, 231 F4, 227 C8
Yuci, Chiny, 227 C6, 224 D9
Yucuyácua, Cerro—, g., Meksyk, 336 i11
Yūdo-numa, lag., Japonia, 240a E5
Yudu, Chiny, 228 H7, 224 F10
Yuecheng, Chiny, 232 J2
Yuechi, Chiny, 227 F3
Yuelaizhen, Chiny, 215 E6
Yuen Long, Hongkong, 234 m15
Yuepu, Chiny, 234 g10
Yuepuhu, Chiny, 210 F9
Yuerya, Chiny, 231 B6
Yuewangshi, Chiny, 234 i9
Yuexi [Yaqian], Chiny, 232 L4
Yueyang, Chiny, 227 G6, 224 F9
Yufa, Chiny, 231 C4
Yugan, Chiny, 228 G8
Yugou, Chiny, 232 i6
Yuhang, Chiny, 232 L7, 227 F9
Yuhe → Changhe
Yuhuan, Chiny, 228 G10
Yuhuanshandao, w., Chiny, 228 G10
Yujiang, Chiny, 228 G8
Yujiang (Lijiang), rz., Chiny, 228 J4, 224 G8
Yujiatai, Chiny, 227 C3
Yujiawei, w., Chiny, 234 m14
Yukaribey, Turcja, 176 D20
Yūki, Japonia, 238 C12
Yuki, Japonia, 237 E6
Yukon Flats, równ., Stany Zjedn., 303 E11-12
Yukon Plateau (Wyżyna Jukonu), wyż., Kanada/Stany Zjedn., 303 EF8-13
Yukon River (Jukon), rz., Kanada, Stany Zjedn., 303 F8-9
Yukon Territory, adm., Kanada, 303 F13-14
Yüksekova [Dize], Turcja, 266 D11
Yukuhashi, Japonia, 237 F3
Yule River, rz., Australia, 369 D3
Yulee, Stany Zjedn., 314 J7
Yuli, Chiny, Tajwan, 228 J10
Yuli, Nigeria, 287 E16
Yulin, Chiny, 228 J5, 224 G9
Yulin, Chiny, 228 L4
Yulingguan, przeł., Chiny, 232 L6
Yulong, Chiny, 223 E6
Yulongkashihe, rz., Chiny, 223 D2-3
Yuma, Stany Zjedn., 324 J6, 309 E4
Yuma, Stany Zjedn., 317 E4
Yuma Desert, pust., Stany Zjedn., 324 J6
Yumari, Cerro—, g., Wenezuela, 352 E9
Yumbe, Uganda, 291 B6
Yumbo, Kolumbia, 351 F4
Yumen (Laojunmiao), Chiny, 223 D6
Yumenguan, Chiny, 223 C5
Yumenxian, Chiny, 223 C6
Yumin, Chiny, 208 G17, 223 B3
Yumoto, Japonia, 238 D12
Yumoto, Japonia, 238 A13
Yumura, Japonia, 237 D7
Yumurtalık, Turcja, 265 D6
Yuna, Australia, 372 b2, 369 E2
Yunak, Turcja, 265 C4
Yunaska Island, w., Stany Zjedn., Aleuty, 214 F11
Yuncao, Chiny, 232 K6
Yuncheng, Chiny, 231 G3, 227 D7
Yundamindera, Australia, 372 b6
Yundushan, g., Chiny, 231 B3-4, 227 A7-8
Yung Shu Ha, Hongkong, 228 b13
Yung Shu Wan, Hongkong, 228 b13
Yung Shu Wan, zat., Hongkong, 228 b13
Yungai, Chile, 348 d14
Yungas, reg., Boliwia, 357-358 FG8-9, 343 G4-5
Yungay, Chile, 358 K7, 347 C4
Yungay, Chile, 359 F2, 348 F3
Yungay, Peru, 357 C3, 343 E2
Yunguigaoyuan (Wyżyna Jünnańsko-Kuejczouska), wyż., Chiny, 228 Hi2-4, 223 FG7-8
Yunguyo, Peru, 358 G7
Yunhe, Chiny, 228 G9
Yunhe [Dayunhe] (Wielki Kanał), kan., Chiny, 232 L8, 227 F10, 224 DE10
Yunjinghong, Chiny, 245 B5, 223 G7
Yunkaidashan, g., Chiny, 228 J5, 224 G9
Yunkie, Stany Zjedn., 311 Energetyka
Yunkuaihe, rz., Chiny, 232 K5
Yunlin, Chiny, Tajwan, 228 J10
Yunmeng, Chiny, 227 F6
Yunmenling, Chiny, 228 i7
Yunnansheng (Jünnan), adm., Chiny, 223 G6-7
Yunndaga, Australia, 372 b5
Yunotsu, Japonia, 237 D5
Yunquera de Henares, Hiszpania, 149 D8
Yunshui, rz., Chiny, 227 F6, 224 E9
Yunt dağları, g., Turcja, 176 DE20
Yunta, Australia, 373 D2
Yunwushan, g., Chiny, 231 A4
Yunxi, Chiny, 227 E5
Yunxian, Chiny, 227 E5
Yunxiao, Chiny, 228 i8
Yunyang, Chiny, 227 F4, 224 E8
Yunyanhe, rz., Chiny, 232 i7
Yunzalin Chaung, rz., Birma, 245 CD3
Yunzhongshan, g., Chiny, 227 B6
Yunzhoubao, Chiny, 231 A3
Yupanshan, w., Chiny, 232 L9
Yupanyang (Zatoka Jüpan), zat., Chiny, 232 L9, 227 F10, 224 E11
Yuqian, Chiny, 232 L7
Yuqing, Chiny, 228 H3
Yura, Boliwia, 358 i8
Yura, Japonia, 237 D6
Yura, Japonia, 237 F8
Yura-gawa, rz., Japonia, 237 D8, 216 K8
Yura, Río—, rz., Boliwia, 358 i8-9
Yura-seto, cieśn., Japonia, 237 E7-8
Yuracyacu, Peru, 357 A3
Yuralpa, Ekwador, 351 H4
Yurécuaro, Meksyk, 336 G8
Yurimaguas, Peru, 357 A3, 343 E2
Yuriria, Lago de—, jez., Meksyk, 336 G9
Yuruari, Río—, rz., Wenezuela, 352 D12
Yusala, Lago—, jez., Boliwia, 357 F8
Yushan, Chiny, 228 G9, 224 F10
Yushan, g., Chiny, Tajwan, 228 J10
Yushanji, Chiny, 231 G4
Yushi, Chiny, 227 C6
Yushu, Chiny, 233 C7, 224 C12
Yushu, Chiny, 223 E6
Yūsuf, Baḥr—, kan., ZRA, 278 CD3
Yūsufābād, Iran, 258 i18
Yusufari, Nigeria, 287 C16
Yusufeli, Turcja, 203 H7
Yūsufīya, Al—, Irak, 266 F11
Yusuhara, Japonia, 237 F5
Yutai, Chiny, 232 H4, 227 D8
Yuti, Boliwia, 347 B5
Yutian (Kerija), Chiny, 223 D3
Yutian, Chiny, 231 C5
Yuto, Argentyna, 358 J9
Yuty, Paragwaj, 360 B4
Yuwangcheng, Chiny, 232 K2
Yuxi, Chiny, 223 G7
Yuxi, Chiny, 228 i9
Yuxian, Chiny, 232 H1, 227 D6, 224 E9
Yuxian, Chiny, 227 B6
Yuxian, Chiny, 231 C2, 227 B7
Yuxiangpu, Chiny, 232 H2
Yuxikou, Chiny, 232 K6
Yuyao, Chiny, 232 L9, 227 F10, 224 E11
Yuyuantan, rz., Chiny, 234 a1
Yuzamachi, Japonia, 240a H1
Yuzawa, Japonia, 240a H2, 216 i11
Yuzawa, Japonia, 238 C11
Yverdon, Szwajcaria, 160 c18, 157 C3
Yvetot, Francja, 134 E14, 137 C7
Yvette, rz., Francja, 140 c2
Yvignac, Francja, 133 H8
Yvoir, Belgia, 113 D6
Yvoire, Francja, 160 e17, 157 D2
Yvonand, Szwajcaria, 160 c18-19, 157 C3
Yvorne, Szwajcaria, 160 e19
Ywathit, Birma, 245 B3
Ywathit, Birma, 245 C3
Yzeron, rz., Francja, 138 d18

Z

Za Górą, Polska, 92 y28
Zaalajskij chrebet, g., ZSRR/Chiny, 210 F6-8
Zaamin, ZSRR, 210 F5
Zaamslag, Holandia, 114 F3
Zaan, kan., Holandia, 115 b3
Zaandam, Holandia, 115 b2-3, 114 D5
Zaandijk, Holandia, 115 b2
Zāb al-Kabīr (Wielki Zab), rz., Irak, 266 D10
Zāb aṣ-Ṣaghir (Mały Zab), rz., Irak, 266 E10
Zab, Djebel ez—, g., Algeria, 282 C10
Zāb-e Küchek (Mały Zab), rz., Iran, 266 D11
Žaba, g., Jugosławia, 162b f9
Žabaj, rz., ZSRR, 207 D10
Zabajkal'sk, ZSRR, 213 E14, 180 E12
Žabalj, Jugosławia, 163 D9
Zabar, Węgry, 167 B9
Žabari, Jugosławia, 169 i3
Zabartowo, Polska, 85 E9
Žabasak, ZSRR, 207 E6, 209 d13
Zabawa, Polska, 91 u26
Żabbar, Malta, 145 p20
Zaběhlice, Czechosłowacja, 98 d28-29
Zabeltitz, NRD, 102 i16-17
Zabełków, Polska, 98 a24
Zabéré, Górna Wolta, 286 D10
Zabiče, Jugosławia, 168 n17
Zabīd, Jemen, 279 C6, 257 G5
Žabie, ZSRR, 169 A10
Zabierzów, Polska, 91 t24, 94 m16, 90 E11
Žabinka, ZSRR, 198 G3
Zabīra, Az—, łr., Arabia Saudyjska, 266 i10
Zabituj, ZSRR, 213 C7
Zablaće, Jugosławia, 162b c7
Záblatský rybník, jez., Czechosłowacja, 97 E7
Žabljak, Jugosławia, 163 F8
Zabłocie, Polska, 90 B19
Zabłocie, Polska, 91 u27
Zabłudów, Polska, 86 E20, 82 C23
Žabno, Jugosławia, 167 G2
Zabok, Jugosławia, 163 C4
Žabokrič, ZSRR, 195 E7
Zābol, Iran, 262 F10
Zābolī, Iran, 262 H10
Zabolotje, ZSRR, 195 B3
Zabolotje, ZSRR, 198 G7
Zaborje, ZSRR, 198 D8
Zaborje, ZSRR, 198 D10
Zaborje, ZSRR, 198 F10
Zaborje, ZSRR, 199 B7
Zaborje, ZSRR, 199 G4
Zaborowice, Polska, 89 B5
Zaborowice, Polska, 94 i10
Zaborów, Polska, 94 e5
Zaborów, Polska, 94 g6
Zaborskoje, ZSRR, 208 B12
Zabory, ZSRR, 199 F4
Zaborze, Polska, 89 c25
Žabovřesky, Czechosłowacja, 97 f31
Zabór, Polska, 89 B3
Zabrat, ZSRR, 204 H15
Zábrdka, rz., Czechosłowacja, 99 k15
Zábřeh, Czechosłowacja, 98 D11
Zábřeh nad Odrou, Czechosłowacja, 98 b24
Zabrežje, ZSRR, 198 E5
Zabrodzie, Polska, 91 s21
Zabrze, Polska, 89 c25, 89 E9 82 F18
Zabū, Ez—, ZRA, 278 D1
Zabužje, ZSRR, 90 C19
Zabyčanje, ZSRR, 198 F10
Zabzugu Hills, wzg., Ghana/Togo, 286 E11
Zacapa, Gwatemala, 339 E3
Zacapu de Mier, Meksyk, 336 H9
Zacatecas, miasto, adm., Meksyk, 336 F8
Zacatecas, Sierra de—, g., Meksyk, 336 EF8
Zacatecoluca, Salwador, 339 E3
Zacen', ZSRR, 193 w23
Začepilovka, ZSRR, 196 D14
Zacharkovo, ZSRR, 193 a2
Zachárō, Grecja, 175 F14
Zacharovka, ZSRR, 207 F11
Zacharovo, ZSRR, 199 G11, 191 B10
Zacharvan', ZSRR, 188 C24
Zachidnoje, ZSRR, 195 B10
Záchlumí, Czechosłowacja, 92 s19
Zachodni Lodowiec Szelfowy, lod., Antarktyda, 66 21-22
Zachodnia, Pustynia → Gharbīya, Eṣ-Ṣaḥrā' el—
Zachodnie, Wyspy—, w., Nowa Gwinea Australijska, 365 D6
Zachodnio-Gwinejska, Wyżyna → Zachodniogwinejski, Masyw—
Zachodnioaustralijska, Tarcza—, fizj., Australia, 368 Typy rzeźby
Zachodnioaustralijski, Basen—, podwodn., 365 EF2-3, 377 JK16-17
Zachodniobotnicka, Nizina—, niz., Szwecja, 71 BC11-12, 118
Zachodniochilijskie, Wzniesienie—, podwodn., 349 GH3-4, 378 LM32-35
Zachodnioeuropejski, Basen—, podwodn., 64 Hi21-23
Zachodniofryzyjskie, Wyspy → Wadden Eilanden
Zachodniogwinejski, Masyw—, wyż., Gwinea, Sierra Leone, Liberia, Wybrzeże Kości Słoniowej, 285 EF4-6
Zachodnioindyjski, Grzbiet—, podwodn., 377 KM11-13
Zachodniokaroliński, Basen—, podwodn., 242 D8-9, 365 C5
Zachodniokoreańska, Zatoka → Sŏdŏsŏn-man; Xichaoxianwan
Zachodniomariański, Basen—, podwodn., 365 B5-6
Zachodniomelanezyjski, Rów—, podwodn., 365 CD6-7
Zachodniopomorskie, Pojezierze—, poj., Polska, 85 CF3-9
Zachodniopontyjskie, Góry → Batı Karadeniz dağları
Zachodniosyberyjski, Niż → Zapadno-Sibirskaja nizmennost'
Zachowice, Polska, 92 p21
Začistje, ZSRR, 198 E7
Zacisze, Polska, 91 b3
Zacisze, Polska, 92 ż29
Žacléř, Czechosłowacja, 92 q17, 97 B9
Zacualtipán, Meksyk, 336 G10
Zaczernie, Polska, 92 x27-28
Zadar, Jugosławia, 162b c4, 163 E4, 142 B14
Zadarski kanał, cieśn., Jugosławia, 162b cd4
Zadawa, Nigeria, 287 D16
Zadetkale Kyun [Saint Luke's Island], w., Birma, 246 G3-4
Zadetkyi Kyun [Saint Matthew's Island], w., Birma, 246 H3-4, 250 G9
Zadębie I, Polska, 91 o17
Zadębie II, Polska, 91 n17
Zadębie III, Polska, 91 n17
Zadjrar, Aguelman—, łr., Algeria, 280 D4
Zadní Chodov, Czechosłowacja, 97 D3
Zadni Planina, g., Czechosłowacja, 92 q16
Zadni Žaly, g., Czechosłowacja, 92 q16
Zadonsk, ZSRR, 199 I10, 191 C10
Zadorra, rz., Hiszpania, 149 B9
Zadorra, Pantano de—, zb., Hiszpania, 149 B9
Žadova, ZSRR, 170 A12
Žadovo, ZSRR, 196 A11
Zadrima, reg., Albania, 162b h13, 175 B12
Zadroże, Polska, 94 l16
Zadunajskie, Średniogórze → Dunántúli-középhegység
Zaduszniki, Polska, 86 F12
Zadzim, Polska, 89 B9
Zaerap, ZSRR, 199 B8
Zafarobad, ZSRR, 210 F5
Zafferanelli, Włochy, 156 k16
Zafferano, Capo—, przyl., Włochy, 154 J8
Zafferana Etnea, Włochy, 145 m14
Ẓafīr, Aẓ—, Arabia Saudyjska, 257 F5
Zafirovo, Bułgaria, 173 A10
Zafra, Hiszpania, 149 F5
Žaga, Jugosławia, 162b j14
Zagajnik, Polska, 92 z30
Zagajnovo, ZSRR, 206 C4
Zagajnovo, ZSRR, 206 E5
Zaganskij chrebet, g., ZSRR, 213 D9-10
Żagarē, ZSRR, 197 F5
Zaghouān, Tunezja, 154 L5, 282 B13, 142 F12
Zaghouān, Djebel—, g., Tunezja, 154 L5
Zaglava, Jugosławia, 162b e8
Zaglik, ZSRR, 186 Górnictwo
Zaglou, Algeria, 281 G7, 273 C5
Zagłębie Górnośląskie, reg., Polska, 89
Zagnanado, Dahomej, 286 F12
Zagnanie, Jezioro—, jez., Polska, 93 d2
Zagnańsk, Polska, 94 j11, 90 D13, 82 F20
Zagnitkov, ZSRR, 195 E7
Zagorá, Grecja, 176 D16
Zāgora, Maroko, 281 E5
Zagora, reg., Jugosławia, 162b d5-6, 163 F5
Zagorje, Jugosławia, 168 n17
Zagorje, reg., Jugosławia, 163 C4-5
Zagorodje (Zahorodzie), reg., ZSRR, 198 G3-4, 191 C3
Zagorsk, ZSRR, 199 E10, 187 H16, 179 D4
Zagościniec, Polska, 91 a4
Zagórów, Polska, 85 G9, 82 D17
Zagórska Struga, rz., Polska, 93 b3
Zagórz, Polska, 90 F16, 82 G22
Zagórzany, Polska, 90 F14
Zagórze, Polska, 89 c28
Zagórze, Polska, 91 u27
Zagórze, Polska, 92 l12, 94 j11
Zagórze, Polska, 93 h16
Zagórze Śląskie, Polska, 89 a23, 92 p19
Zagražden, Bułgaria, 173 B6
Zagreb (Zagrzeb), Jugosławia, 163 D4-5, 142 B14
Zagrody, Polska, 92 l11
Zagrody, Polska, 92 y27-28
Zāgros, Kūhhā-ye—, g., Iran, 261 DG3-8
Zagrzeb → Zagreb
Żagubica, Jugosławia, 169 i4, 164 E10
Zagustaj, ZSRR, 213 D11
Zagvozd, Jugosławia, 162b e8
Zagyva, rz., Węgry, 167 D9
Zagyvapálfalva, Węgry, 98 G17, 167 B8
Zahāna, Tunezja, 154 K4-5
Zahara de los Atunes, Hiszpania, 145 a2
Zāhedān, Iran, 262 G10
Zāhedān, Iran, 261 G6
Zahle, Liban, 146 g7, 265 F6, 143 H24
Zahn, Liberia, 285 F6
Zahna, NRD, 102 H15
Zahořany, Czechosłowacja, 99 g11
Záhorce, Czechosłowacja, 98 G16
Zahorodzie → Zagorodje
Záhorská nížina, niz., Czechosłowacja, 98 FG11-12
Záhorská Ves, Czechosłowacja, 98 G11
Zahrádka, Czechosłowacja, 97 D8
Zahrádky, Czechosłowacja, 97 B7
Ẓahrān, Aẓ—, Arabia Saudyjska, 261 H5, 257 D7
Zahranī, Nahr—, rz., Liban, 146 h6
Zahrez Chergui, soln., Algeria, 282 C9
Zahrez Gharbī, soln., Algeria, 282 C9
Zaldín, Hiszpania, 150 C12
Zaidpur, India, 255 F6, 253 F7
Zaigrajevo, ZSRR, 213 D10, 211 F7
Zailijskij Alatau, chrebet— (Zailijski Ałatau), g., ZSRR, 208 i13-15, 209 i16
Žailma, ZSRR, 207 E6
Žailma, ZSRR, 207 i10
Zainsk, ZSRR, 200 F24, 188 i23
Zair, ZSRR, 209 a4
Zair, Ez—, Etiopia, 279 D2
Zaj, rz., ZSRR, 200 F23, 207 C1
Zaj-Karataj, ZSRR, 200 G24
Zajača, Jugosławia, 165 Górnictwo
Zajarsk, ZSRR, 213 A7, 211 E6
Zajčicha, ZSRR, 208 F18
Zaječar, Jugosławia, 169 J5, 164 F11, 142 C18
Zajkany, ZSRR, 170 B15, 195 F6
Zajkovo, ZSRR, 201 E12
Žajma, ZSRR, 213 B2
Zajmišče, ZSRR, 200 B17
Zajsan, ZSRR, 208 G18, 209 e17, 179 E9
Zajsan, ozero—, jez., ZSRR, 208 FG17-18, 209 e17, 183 E9
Žajsk, ZSRR, 200 F14
Zajta, Węgry, 167 C14
Zajukovo, ZSRR, 203 E9
Zaka, Rodezja, 293 H4, 292 G6
Zakamensk, ZSRR, 213 D7, 211 F6, 180 D11
Zakamsk, ZSRR, 201 E5
Zákány, Węgry, 167 F2
Zákányszék, Węgry, 167 F8
Zakarpatskaja nizmennost', niz., ZSRR, 195 E1-2
Zakarpatskaja oblast', adm., ZSRR, 195 EF1-3, 179 E3(16)
Zakatal'skij zapovednik, rez., ZSRR, 204 G12, 192 i14
Zakataly, ZSRR, 204 G12, 192 i14
Zakfederacji, pos'olok—, ZSRR, 193 v22
Zākhū, Irak, 266 D10
Zaki Biam, Nigeria, 287 F15
Zākīye, Syria, 146 h8
Zakliczyn, Polska, 90 F13
Zaklików, Polska, 90 D16
Zakopane, Polska, 94 p19, 90 G11, 82 G19
Zákopčie, Czechosłowacja, 98 E15
Zakovr'ažino, ZSRR, 206 C3, 208 C17
Zakręt, Polska, 94 l8
Zakroczym, Polska, 94 e5, 86 G15, 82 D20
Zakrzew, Polska, 90 D17
Zakrzewo, Polska, 85 E8
Zakrzewo, Polska, 85 F11
Zakrzowiec, Polska, 91 u26
Zakrzów, Polska, 90 C14
Zakrzów, Polska, 91 r22
Zakrzów, Polska, 91 u26
Zakrzów, Polska, 92 v25
Zakrzówek, Polska, 90 C14
Zakrzówek, Polska, 90 D16
Żaksy, ZSRR, 207 E9, 209 d14
Żaksy-Akkol', ozero—, jez., ZSRR, 207 F7-8
Żaksy-Šarysu, rz., ZSRR, 207 F12
Żaksy-Žangyztau, gora—, g., ZSRR, 207 D10
Żaksykon, rz., ZSRR, 207 F10
Żaksykylyš, ozero—, jez., ZSRR, 207 G6-7
Żaksylyk, ZSRR, 208 G13
Zákupy, Czechosłowacja, 99 k14, 97 B7
Zákynthos, miasto, adm., Grecja, 175 F13, 142 F17
Zákynthos, w., Grecja, Wyspy Jońskie, 175 F13, 142 F17
Zakýnthou, Porthmós—, cieśn., Grecja, 175 F13-14
Zala, Węgry, 168 h10
Zala, adm., Węgry, 167 E1-2
Zala, rz., Węgry, 167 E3
Zalaapáti, Węgry, 167 E3
Zalabaksa, Węgry, 167 E2
Zalaegerszeg, Węgry, 167 E2, 142 A15
Zalagyömörő, Węgry, 168 f6
Zalahalóp, Węgry, 168 g7
Zalai-dombság, wzg., Węgry, 167 E2-3
Zalalövő, Węgry, 167 E2
Zalamea de la Serena, Hiszpania, 149 F6
Zalamea la Real, Hiszpania, 149 G5
Žalanaš, ZSRR, 208 i15, 209 i16
Zalanga, Nigeria, 287 D16
Zalangoye, Kongo (Brazzaville), 291 B2
Žalany, Czechosłowacja, 99 g10
Zalari, ZSRR, 213 C7, 211 F6
Zalas, Polska, 94 m15
Zalasewo, Polska, 91 h10
Zalasowa, Polska, 90 F14
Zalaszántó, Węgry, 168 g6, 167 E3
Zalaszentgrót, Węgry, 167 E3
Zalaszentiván, Węgry, 167 E2
Zaláta, Węgry, 167 G4
Zalau, Nigeria, 287 D15
Zălau, Rumunia, 169 C7
Žalauly, ozero—, jez., ZSRR, 208 D13
Zalazna, ZSRR, 200 C24
Zalbki, Polska, 92 i10
Žaldama, rz., ZSRR, 207 E8
Zalec, Polska, 93 l18
Zalegošč, ZSRR, 199 i8, 191 C9
Zaleščiki (Zaleszczyki), ZSRR, 195 E4, 191 E3
Zálesie, Czechosłowacja, 94 p21
Zalesie, Polska, 91 s22
Zalesie, Polska, 92 l11
Zalesie, Polska, 92 r20
Zalesie, Polska, 92 y28, 90 E16
Zalesie, Polska, 93 d8
Zalesie, Polska, 93 k21
Zalesie, Polska, 94 m17
Zalesie Dolne, Polska, 91 c2-3, 94 l6-7
Zalesie Górne, Polska, 94 l7
Zalesje, ZSRR, 86 B17, 197 H3
Zalesje, ZSRR, 199 C8
Zalesovo, ZSRR, 206 D5, 208 D18
Zaleszczyki → Zaleščiki
Zalewo, Polska, 86 D13
Zali Log, Jugosławia, 162b k17
Zālingei, Sudan, 274 F10
Zalipie, Polska, 99 l16
Zalizničnoje, ZSRR, 170 F18
Žalov, Czechosłowacja, 98 cd28
Załoźcy, ZSRR, 195 D4
Zaltbommel, Holandia, 114 E6
Žālī Djal, g., Bułgaria, 173 FG6-7
Žaltyr, ozero—, jez., ZSRR, 192 F16
Zalučje, ZSRR, 198 B10, 187 H12
Zaluf → Kircasalih
Zalukokoaže, ZSRR, 203 E9
Záluží, Czechosłowacja, 99 b7, 97 B5
Zalęże, Polska, 89 d26
Zalęże, Polska, 92 x28
Zatom, Polska, 93 j16
Załuczne, Polska, 94 p19
Zatuski, Polska, 94 d5
Zam, Rumunia, 169 F5
Zamakh, Protektorat Arabii Południowej, 257 F6
Zamālik, Ez—, ZRA, 275 g24
Zamalkā, Syria, 258 b14
Zamami-shima, w., Riukiu, 240c F6
Žaman-Akkol', ozero—, jez., ZSRR, 207 F7
Zamanajrakty, gora—, g., ZSRR, 192 G18
Zamāniyā, India, 255 G8
Žamankon, rz., ZSRR, 207 F10
Žamansor, ZSRR, 192 F17
Žamantas, ZSRR, 207 G11
Žamantuz, ZSRR, 208 E14
Zamárdi, Węgry, 168 g9, 167 E4
Žambaj, ZSRR, 192 F16
Zambales [Sambales], adm., Filipiny, 240d j11
Zambaliko, Kamerun, 287 H16
Žamberk, Czechosłowacja, 92 s19, 97 C10
Zambeze, Rio— (Zambezi), rz., Mozambik, 291 F7
Zambezi, rz., Rodezja/Zambia, 291 F4 → Zambeze, Rio—
Zambezi Escarpment, fizj., Rodezja, 293 F4
Zambezi Escarpment, fizj., Zambia, 293 F2
Zambézia, adm., Mozambik, 293 F6-7
Zambia, państwo, 291 E4-6, 33-34 K20-21
Zamboanga [Sambuwangga], Filipiny, 242 C6, 365 C4
Zambrano, Kolumbia, 351 C5
Zambrów, Polska, 86 F18, 82 D22
Zambski Kościelne, Polska, 86 F16
Zâmbuè, Mozambik, 293 E4
Zamęcin, Polska, 85 E4
Zamfara, reg., Nigeria, 286 C13-14
Zamfara, rz., Nigeria, 286 C13
Zamfirovo, Bułgaria, 173 C3
Zamglaj, ZSRR, 195 B10
Zami Myit, rz., Birma, 245 DE4
Zamienie, Polska, 94 l9
Zamjany, ZSRR, 202 G8, 192 F14
Zamkova, gora—, wzg., ZSRR, 198 F4
Zamkowa Góra, wzg., Polska, 93 e13
Zamłynie, Polska, 91 pq18-19
Zamora, Ekwador, 351 J3
Zamora, miasto, adm., Hiszpania, 149 C6, 141 D4
Zamora, Meksyk, 336 H8
Zamora-Chinchipe, adm., Ekwador, 351 i3
Zamora, Río—, rz., Ekwador, 351 i3
Zamość, Polska, 90 D18, 82 F23
Zams, Austria, 157 B11
Zamuro, Punta—, przyl., Wenezuela, 352 B8
Zamuro, Sierra del—, g., Wenezuela, 352 E11
Zamzor, ZSRR, 213 B5
Zan, Ghana, 286 E10
Zana, ZSRR, 194 G8
Žana-Semej, ZSRR, 208 E16
Žanaarka, ZSRR, 208 F15
Žanaaul, ZSRR, 207 D11
Žanaaul, ZSRR, 208 F13
Žanaaul, ZSRR, 208 F18
Žanabas, ZSRR, 207 G10
Žanabek, ZSRR, 208 F13
Žanadarja, ued, ZSRR, 207 H7
Zanaga, Kongo (Brazzaville), 291 C2
Žanakalkaman, ZSRR,

Zdravec, Bułgaria, 168 j11
Zdroje, Polska, 92 c2
Druzno, Jezioro—, jez., Polska, 93 m18
Zdudiči, ZSRR, 198 G8
Zdany, Polska, 86 G13
Zdany, Polska, 89 B6, 82 E17
Zdany, Polska, 93 d4
Zduńska Wola, Polska, 89 B9, 82 E18
Zduńskie, Jezioro—, jez., Polska, 93 d4
Zdvinsk, ZSRR, 208 C15, 205 G11
Zdviž, rz., ZSSR, 195 C8
Zdworskie, Jezioro—, jez., Polska, 86 G13
Zdynia, Polska, 90 G14
Zdzieborz, Polska, 94 d8
Zdziechowa, Polska, 85 F9
Zdziechowice, Polska, 89 C8
Zdzieszowice, Polska, 89 E8
Zdziłowice, Polska, 90 D17
Zéalé, Wybrzeże Kości Słoniowej, 285 F6
Zebak, Afganistan, 262 C15
Żebbuġ, Malta, 145 o18
Żebbuġ, Malta, 145 p19
Zebdānī, Ez—, Syria, 146 g8, 265 F7
Zebdīn, Syria, 258 c14
Zebediela, Republika Południowej Afryki, 290a A8, 292 G5
Žebětín, Czechosłowacja, 97 I31
Zebil, Rumunia, 170 H18
Zebla, Djebel—, g., Tunezja, 154 L4
Zebl'aki, ZSRR, 200 C17
Zebreira, Portugalia, 149 E4
Zebrzydowa, Polska, 89 C2
Zebrzydowice, Polska, 94 n15, 90 F11
Zebrzydowice, Polska, 98 a26, 89 F9, 82 G18
Zebrzydów, Polska, 92 p20
Zebulon, Stany Zjedn., 332 F3
Zeča, w., Jugosławia, 162b b2
Zece-Hotare, Rumunia, 171 Górnictwo
Zecherin, NRD, 102 D17
Zechlin, NRD, 102 E15
Zedang, Chiny, 254 E12, 223 F5
Zedlach, Austria, 162a d1
Zedlitzdorf, Austria, 162a k16
Zednos, g., Mauretania, 281 i2
Žednik, Jugosławia, 167 G8
Zeebrugge, Belgia, 81 E3
Zeehan, Australia, 373 H5
Zeeland, Stany Zjedn., 327 F8, 313 D4
Zeeland (Zelandia), adm., reg., Holandia, 114 F3
Zeerust, Republika Południowej Afryki, 290a A7, 292 H5
Zeeuwsch-Vlaanderen, reg., Holandia, 114 F3-4
Zegag, Ouād ez—, ued, Algeria, 281 E6
Žegalovo, ZSRR, 200 G15
Žegar, Jugosławia, 162b c5
Zeghamra, Algeria, 281 F6, 273 B5
Zegher, Ḥammāda—, pust., Libia, 282 G13
Zeghortā, Liban, 146 f7
Zegrze, Polska, 91 h9
Zegrze, Polska, 94 e7, 86 G16, 82 D21
Zegrzyńskie, Jezioro—, jez., Polska, 94 e7, 86 G16, 82 D21
Zehdenick, NRD, 102 F16, 82 D13
Zehlendorf, Berlin Zachodni, 100 c3
Zehren, NRD, 102 i16
Zehrengraben, rz., NRD, 102 F13
Zehrov, Czechosłowacja, 99 k16
Žehrovka, rz., Czechosłowacja, 99 kl16
Zeidab, Ez—, Sudan, 279 B1
Zeidi, Ouādī— (Wādī—*), rz., Syria, 146 i8
Zeil, NRF, 107 C11
Zeil, Mount—, g., Australia, 369 D6
Zeila, Somalia, 279 E6, 275 F14
Zellsheim, NRF, 110 I17-18
Zelmelis, ZSRR, 197 F5
Zeist, Holandia, 114 D6
Zeitūn, Ez—, ZRA, 275 g25
Zeitz, NRD, 102 i14, 82 E12
Zeizoûn, Syria, 146 i7
Zeja, ZSRR, 215 B4, 211 F11, 180 D13
Zeja, rz., ZSRR, 215 C4, 211 F11. 184 D13
Žejane, Jugosławia, 168 o16
Zejsko-Burelnskaja ravnina, równ., ZSRR, 215 C5-6
Zejtun, Malta, 145 p20
Zekeriyaköy, Turcja, 145 d7
Žel'abova, Imeni—, ZSRR, 199 C8
Zalândia, Brazylia, 364 C1
Zelandia (adm., Holandia) → Zeeland
Zelandia (w., Dania) → Sjælland
Želanija, mys— (Przylądek Upragniony), przyl., ZSRR, 205 B9, 183 B7
Zelarino, Włochy, 153 a15
Zelazong, Chiny, 254 E14, 223 F5
Želča, rz., ZSRR, 197 D10
Žel'dyadyr, ZSRR, 207 F9
Zele, Belgia, 113 B5
Zeledejevo, ZSRR, 206 A5
Zelená Lhota, Czechosłowacja, 97 E4
Zelenbek, g., Jugosławia/Grecja, 164 H11
Zelencovo, ZSRR, 200 B16
Zelenčukskaja, ZSRR, 194 D7, 203 E7, 192 H11
Zeleneč, Czechosłowacja, 98 d29
Zelenec, ZSRR, 188 E24
Zelenga, ZSRR, 202 G9
Zelenika, Jugosławia, 175 b2
Zelenoborskij, ZSRR, 187 C13
Zelenodol'sk, ZSRR, 200 F20, 192 B15
Zelenogorsk, ZSRR, 197 B11, 187 F11
Zelenogradsk, ZSRR, 197 H2
Zelenovka, ZSRR, 196 G15
Želešice, Czechosłowacja, 97 g31
Želetava, Czechosłowacja, 97 E9
Želetavka, rz., Czechosłowacja, 97 E9
Zeletinul, rz., Rumunia, 170 E15
Zelewo, Polska, 93 b2
Železinka, ZSRR, 208 D13
Železná Ruda, Czechosłowacja, 97 E4
Železné hory, g., Czechosłowacja, 97 D8-9
Železnice, Czechosłowacja, 97 C8
Železnik, Jugosławia, 163 b20, 169 H1, 163 E9
Železniki, Jugosławia, 162b k17
Železnodorožnyj, ZSRR, 188 E22, 205 E6, 179 C6
Železnodorožnyj, ZSRR, 188 C29, 205 D8
Železnodorožnyj, ZSRR, 197 H3
Železnogorsk, ZSRR, 199 i7, 191 C8
Železnogorsk, ZSRR, 213 A8, 211 E6
Železnovodsk, ZSRR, 203 D8, 192 G12
Železný Brod, Czechosłowacja, 99 k17, 97 B8
Železnyj Rog, mys—, przyl., ZSRR, 203 C2
Zelgoszcz, Polska, 91 d7
Zelhem, Holandia, 114 D8
Zellenople, Stany Zjedn., 328 H14
Želiezovce, Czechosłowacja, 98 G15
Želistrzewo, Polska, 93 b3
Želivka, rz., Czechosłowacja, 97 D8
Željazkovo, Bułgaria, 173 E11
Želju vojvoda, Bułgaria, 173 D9
Zelki, Polska, 93 l21
Zell, Austria, 97 G7
Zell, Austria, 162a a4
Zell, NRF, 107 B8
Zell, NRF, 107 H5
Zell, NRF, 108 C13
Zell, NRF, 110 I12, 107 C4, 81 F7
Zell, Szwajcaria, 157 B5
Zell, Szwajcaria, 158 a4
Zell am Moos, Austria, 162a a5, 108 H16
Zell am See, Austria, 162a c3, 159 C9
Zell am Ziller, Austria, 159 C8
Zell Pfarre, Austria, 162a m18
Zella-Mehlis, NRD, 100 j16, 108 B11, 81 F10
Zellendorf, NRD, 102 H16
Zeller See [Irrsee], jez., Austria, 162a a5, 108 H16
Zeller See, jez., Austria, 162a c3
Zellerndorf, Austria, 97 F9
Zellik, Belgia, 115 k12
Zellingen, NRF, 107 D9
Zelmou, Ouād—, rz., Maroko, 281 D6
Želon', rz., ZSRR, 198 H8, 191 D5
Zel'onaja Rošča, ZSRR, 197 B11
Zel'onaja Rošča, ZSRR, 200 G24
Zel'onoje (Zelenoje*), ZSRR, 196 F12
Zel'onoje, ZSRR, Wyspy Kurylskie, 240a D8
Zel'onoje Ozero, ZSRR, 213 C14
Zel'onyj (Zelenyj*), ZSRR, 192 E16
Zel'onyj Bor, ZSRR, 198 E7
Zel'onyj Gaj, ZSRR, 215 B11
Zel'onyj Mys, ZSRR, 194 H7
Zel'onyj, ostrov—, w., ZSRR, Wyspy Kurylskie, 240a D8
Zēlouān, Maroko, 149 i9
Zelów, Polska, 89 C10, 82 E19
Zelta, Libia, 274 C9
Zeltini, ZSRR, 197 E8
Zeltweg, Austria, 162a g8-9
Želudok, ZSRR, 198 F3
Želva, ZSRR, 197 G7
Zel'va, ZSRR, 198 F3
Zel'v'anka, rz., ZSRR, 198 F3
Zelzate, Belgia, 113 B4
Zelwągi, Polska, 93 l19, 86 D16
Zem Zem → Chaïhan, Djebel ech—
Žemaičių Naumiestis, ZSRR, 197 G3
Žemajtskaja vozvyšennost' (Pojezierze Żmudzkie), poj., ZSRR, 197 G3-5, 187 H17-8
Žemberovce, Czechosłowacja, 98 G15
Zembin, ZSRR, 198 E7
Zemborzyce, Polska, 91 o16
Zembra, Djezīra—, w., Tunezja, 154 K5
Zembrów, Polska, 86 F18
Zembrzyce, Polska, 90 F11
Zemcy, ZSRR, 199 E4, 187 H13
Zeme, Etiopia, 279 F3
Zemen, Bułgaria, 173 E2
Zemeş, Rumunia, 170 D13
Zemełčino, ZSRR, 200 H14, 192 C12
Zemgale (Semigalia), reg., ZSRR, 197 F5-7
Zemianska Olča, Czechosłowacja, 98 H13
Zemio, Republika Środkowoafrykańska, 274 G11
Zemite, ZSRR, 197 F4
Zeml'ansk, ZSRR, 196 B17
Zemmora, Algeria, 150 i12, 282 C8
Zemmour, reg., Mauretania/Sahara Hiszpańska, 281 H1-2, 273 C3
Zemné, Czechosłowacja, 98 H13
Zemo-Kedi, ZSRR, 204 G12
Zemo-Iba → Kukijskoje, ozero—
Zémongo, Republika Środkowoafrykańska, 274 G10
Zemoul el-Akbar, Ez—, pust., Algeria, 282 EF11-12, 274 BC7
Zempin, NRD, 102 C17
Zempléni-hegység, g., Węgry, 98 FG20-21, 167 B11
Zemplín, Czechosłowacja, 98 G21
Zemplínske Hradište, Czechosłowacja, 98 F21
Zempoala, ruiny, Meksyk, 336 H11
Zempoaltepec, Cerro—, g., Meksyk, 336 i12
Zemsko, Polska, 94 b2
Zemun, Jugosławia, 163a 20, 169 H1, 163 E9
Zemzem, Uādī—, ued, Libia, 274 B8-9
Zengjiang, rz., Chiny, 234 k14
Zengő, g., Węgry, 167 F5
Zeni-su, w., Japonia, 238 F11
Zenia, Stany Zjedn., 330 A1
Zenibako, Japonia, 240a D3
Zenica, Jugosławia, 163 E6, 142 B15
Zenina, Algeria, 282 C9
Zen'kov, ZSRR, 196 C13
Zenkovka, ZSRR, 201 D11
Zenkovo, ZSRR, 205 E9
Zenn, rz., NRF, 107 E11, 81 G10
Zenne, rz., Belgia, 113 BC5
Zennor, Wielka Brytania, 133 D1
Zenón Pereyra, Argentyna, 363 A2
Zenón Videla Dorna, Argentyna, 363 E5
Zentena, Argentyna, 363 G2
Zentsuji, Japonia, 237 E6
Zenza do Itombe, Angola, 291 D2
Zenzeli, ZSRR, 204 C13
Žep, g., Jugosławia, 163 E8
Žepče, Jugosławia, 163 E7
Zepernick, NRD, 100 a5, 102 F17
Zerārīye, Ez—, Liban, 146 h6
Zeravšan, ZSRR, 210 F5, 209 g14
Zeravšan, rz., ZSRR, 210 F2-3, 209 f14, 183 E7
Zeravšanskij chrebet, g., ZSRR, 210 F4-6, 209 g14
Zerawszan → Zeravšan
Zerba, Ouād—, ued, Algeria, 282 C10
Zerbst, NRD, 102 H14, 82 E12
Žerď, ZSRR, 188 D19
Žerdevka, ZSRR, 202 B2, 192 D11
Žerebec, rz., ZSRR, 196 D16-17
Zerenda, ZSRR, 207 D10
Žerav, rz., ZSRR, 195 B7
Zerf, NRF, 107 D3
Zergenta, ZSRR, 202 F6
Zergoun, Ouād—, ued, Algeria, 282 D9
Zerind, Rumunia, 169 D4
Zerkal'noje, ozero—, jez., ZSRR, 206 E2-3
Zerkaly, ZSRR, 206 E2
Zerma, reg., Niger, 286 C12, 273 F6
Zermatt, Szwajcaria, 157 D5
Zernez, Szwajcaria, 157 C10
Zernograd, ZSRR, 203 B6, 191 F11
Zernsdorf, NRD, 102 G17
Zeroûd, Ouād—, rz., Tunezja, 282 C12, 142 G11-12
Zerzeń, Polska, 91 b3
Žešart, ZSRR, 188 E21
Zessloinlein, Afryka Południowo-Zachodnia, 292 F2
Zestafoni, ZSRR, 203 F9, 192 H12
Zeta, dol., Jugosławia, 162b g12, 163 G8
Zeta, rz., Jugosławia, 162b f12
Zetea, Rumunia, 170 E11
Zetel, NRF, 109 c12, 101 E5
Zethau, NRD, 99 a6
Zetjovo, Bułgaria, 173 E7
Žety-Kol', ozero—, jez., ZSRR, 207 E5-6
Žetybaj, ZSRR, 202 E9, 192 E15
Žetykonyr, peski—, piaski, ZSRR, 207 G10
Žetysaj, ZSRR, 210 E5
Zetzwil, Szwajcaria, 158 a1
Zeugolatión, Grecja, 175 F14
Zeulenroda, NRD, 108 B13, 82 F11
Zeuthen, NRD, 100 c6
Zeuthener See, jez., NRD, 100 c6
Zeva, rz., ZSRR, 215 E9
Zeven, NRF, 101 E8, 81 C9
Zevenaar, Holandia, 114 E8
Zevenbergen, Holandia, 114 E5
Zevenhuizen, Holandia, 115 h11
Zèvio, Włochy, 157 F12
Zewen-Oberkirch, NRF, 107 D3
Zeytin burnu, przyl., Turcja, 175 d4, 145 a6
Zeytinburnu, Turcja, 175 d4
Žezdy, rz., ZSRR, 207 G9
Zézere, rz., Portugalia, 149 D4
Ząbiec, Polska, 90 C14
Zgag, Ouād—, ued, Algeria, 282 D10
Zgarat, ued, Mali, 286 A12, 273 E6
Zgierz, Polska, 91 d6, 90 B10, 82 E19
Zgłobień, Polska, 90 E15
Zgon, Polska, 93 m18
Zgornja Radovina, Jugosławia, 162b j16
Zgorzała, Polska, 91 c2
Zgorzate, Polska, 93 d1
Zgorzelec, Polska, 99 i16, 89 C2, 82 E15
Zgórskie, Pasmo—, g., Polska, 94 j10-11
Zgurovka, ZSRR, 196 C10
Zhabuchakahu, jez., Chiny, 254 D8-9
Zhaihe, Chiny, 232 J2
Zhaili, Chiny, 232 G6
Zhaiqiao, Chiny, 232 K7
Zhaishan, Chiny, 231 F7
Zhaixi, Chiny, 232 M7
Zhalainaoer, Chiny, 213 E14
Zhalantun, Chiny, 233 A5, 224 B11
Zhaling, Chiny, 231 B4
Zhalinghu (Dżaring-nur), jez., Chiny. 223 D6
Zhalinhu, jez., Chiny, 254 D11, 223 E4
Zhalun, Chiny, 253 C7, 223 E3
Zhanerbatou, Chiny, 215 D4
Zhangbaiwan, Chiny, 231 B5
Zhangbei, Chiny, 231 A2, 233 E1, 224 C9
Zhangcang, Chiny, 231 G7
Zhangcaoda, rz., Chiny, 234 h11
Zhangcun, Chiny, 232 L7
Zhangcunyi, Chiny, 227 C4
Zhangdeng, Chiny, 231 D3
Zhangdian, Chiny, 231 F6, 227 C9, 224 D10
Zhangdian, Chiny, 232 H7
Zhangdiying, Chiny, 215 C4
Zhangduhu, jez., Chiny, 232 L2, 227 F7
Zhangfengji, Chiny, 231 G3
Zhanggao, Chiny, 231 B1
Zhanggezhuang, Chiny, 231 F8
Zhanggiao, Chiny, 232 J5
Zhangguangcailing, g., Chiny, 233 CD7-8, 224 C12
Zhangguya, Chiny, 223 D2
Zhanghe, rz., Chiny, 231 F2, 227 C7, 224 D9
Zhanghu, jez., Chiny, 232 L4
Zhanghua, Chiny, Tajwan, 228 i10, 224 G11
Zhanghuang, Chiny, 228 J4
Zhanghuanggang, Chiny, 232 J8
Zhanghuban, Chiny, 228 H9
Zhangji, Chiny, 232 H3
Zhangji, Chiny, 232 H5
Zhangjiachuan, Chiny, 227 D3
Zhangjiadu, Chiny, 232 L6
Zhangjiakou (Zhangjiakou*) (Kalgan), Chiny, 231 B2, 227 A7, 224 C9
Zhangjialou, Chiny, 234 h11
Zhangjiapan, Chiny, 232 L3
Zhangjiazhuang, Chiny, 231 E8
Zhanglinhe, Chiny, 232 K5
Zhangluji, Chiny, 231 F3
Zhangming, Chiny, 227 F2
Zhangmuqiao, Chiny, 232 K4
Zhangmutou, Chiny, 234 I15
Zhangniangnianghe, rz., Chiny, 231 D4-5
Zhangping, Chiny, 228 i8
Zhangpu, Chiny, 228 i8
Zhangpu, Chiny, 234 g8
Zhangqiu, Chiny, 231 F3
Zhangqiu, Chiny, 231 F5, 227 C8
Zhangsanta, Chiny, 227 B5
Zhangshui, rz., Chiny, 228 i7
Zhangsi, Chiny, 232 H2
Zhangtaozi, Chiny, 232 J2
Zhangwu, Chiny, 233 D5, 224 C11
Zhangxian, Chiny, 227 D2
Zhangxinliuji, Chiny, 232 i3
Zhangyan, Chiny, 234 i10, 232 L9
Zhangze, Chiny, 234 i10
Zhangzhishan, Chiny, 232 K9
Zhangzhou, Chiny, 228 i8, 224 G10
Zhangzhu, Chiny, 232 K7
Zhangzhuang, Chiny, 231 E4
Zhangzhuang, Chiny, 231 G6
Zhangzhuang, Chiny, 232 J3
Zhangzidao, w., Chiny, 231 D10
Zhanhe, rz., Chiny, 215 D4
Zhanhua, Chiny, 231 E5, 227 C8
Zhanjiang, Chiny, 228 K5, 224 G9
Zhanyi, Chiny, 223 F7
Zhao'an, Chiny, 228 J8, 224 G10
Zhaocheng, Chiny, 227 C5, 224 D9
Zhaochuanbao, Chiny, 231 B3, 227 A7
Zhaodong, Chiny, 233 B6, 224 B12
Zhaogezhuang, Chiny, 231 E8
Zhaoguang, Chiny, 215 D4
Zhaohe, Chiny, 232 H6
Zhaohua, Chiny, 227 E2
Zhaoji, Chiny, 232 l4
Zhaoping, Chiny, 228 i5
Zhaosu, Chiny, 208 i16
Zhaosuhe, rz., Chiny, 233 D3
Zhaotong, Chiny, 223 F7
Zhaoxi, Chiny, 228 H7
Zhaoxian, Chiny, 231 E2, 227 C7
Zhaoyang, Chiny, 227 E6
Zhaoyanghu, jez., Chiny, 232 GH4-5
Zhaoyuan, Chiny, 231 E8, 227 C10
Zhaoyuan, Chiny, 233 C6
Zhaozhou, Chiny, 233 C6, 224 B12
Zhaozhuang, Chiny, 232 H4
Zhapu, Chiny, 232 L9
Zhasake, Chiny, 227 B4
Zhashilunbu (Tasziłunpo), Chiny, 254 E11
Zhaxigang, Chiny, 253 C6, 223 E2
Zhecheng, Chiny, 232 H3, 227 D7
Zhegao (Chaoxian, Zhequan*), Chiny, 232 K5, 227 F8
Zhejiangsheng (Czekiang), adm., Chiny, 227 G9-10, 224 F10-11
Zhelin, Chiny, 234 i10, 232 L9
Zhen'an, Chiny, 227 E4
Zhenbo, Chiny, 227 E3
Zhenbianbao, Chiny, 231 B1
Zheng'an, Chiny, 228 G3
Zhengcheng, Chiny, 234 k14
Zhengding, Chiny, 231 D2, 227 B7, 224 D9
Zhengfeng, Chiny, 228 l2
Zhenghe, Chiny, 228 H9, 224 F10
Zhengji, Chiny, 232 H5
Zhengjiakou → Gucheng
Zhengjiayi, Chiny, 228 G5
Zhengjiazhai, Chiny, 231 E4
Zhengning, Chiny, 227 D4
Zhengshui, rz., Chiny, 228 i6-7
Zhenguosi, Chiny, 234 b1
Zhengyang, Chiny, 232 J2, 227 E7
Zhengyangguan, Chiny, 232 J4, 227 E8
Zhengyi, Chiny, 234 g8, 232 K8
Zhengzhou (Czengczou), Chiny, 232 H1, 227 D6, 224 E9
Zhengzizhen, Chiny, 231 C6
Zhenhai, Chiny, 232 M9, 227 G10
Zhenjiang, Chiny, 232 J7, 227 E9, 224 E10
Zhenlai, Chiny, 233 C5
Zhenlong, Chiny, 234 I15
Zhenning, Chiny, 228 H2
Zhenningbao, Chiny, 231 B3
Zhenping, Chiny, 227 E6
Zhenping, Chiny, 227 F4
Zhenru, Chiny, 234 g10
Zhentong, Chiny, 232 J8
Zhengyu, Chiny, 228 H10
Zhenyuan, Chiny, 223 G7
Zhenyuan, Chiny, 227 D3
Zhenyuan, Chiny, 228 H4, 224 F8
Zhiben, Chiny, Tajwan, 228 J10
Zhibu, Chiny, 232 M8
Zhidan, Chiny, 227 C4
Zhide, Chiny, 232 L5, 227 F8, 224 E10
Zhidian, Chiny, 232 i3
Zhiduo, Chiny, 223 E6
Zhifang, Chiny, 232 L2
Zhifujiao (Przylądek Czyfu), przyl., Chiny, 231 E9
Zhifuwan (Zatoka Czyfu), zat., Chiny, 231 E9
Zhigou, Chiny, 231 G7
Zhijiang, Chiny, 227 F5
Zhijiang, Chiny, 228 H4
Zhijichangshan, g., Chiny, 215 BC2
Zhijin, Chiny, 228 H2
Zhiliga, Ez—, Maroko, 281 D4
Zhishui, rz., Chiny, 231 E1-2
Zhitang, Chiny, 234 f8, 232 K8
Zhiwan, Chiny, 234 n15
Zhiwandao, w., Chiny, 234 n15
Zhiyi, Chiny, 231 C2
Zhob, rz., Pakistan, 262 F14, 249 B3
Zhongcungang, Chiny, 232 J3
Zhongdingji, Chiny, 232 i4, 227 E8
Zhonglang, Chiny, 232 H6
Zhonggang, Chiny, 233 D7
Zhongguancun, Chiny, 234 a1
Zhongguanyi, Chiny, 232 K2
Zhonghai, jez., Chiny, 234 a1-2
Zhonghuamen, Chiny, 234 d5
Zhongjiandao, w., Chiny, Wyspy Paracelskie, 241 A4
Zhongjiang, Chiny, 227 F2
Zhongjiang, rz., Chiny, 227 F3-4
Zhonglin, Chiny, 228 J3
Zhonglu, Chiny, 232 K6
Zhonglupu, Chiny, 228 H6
Zhongmeihe, Chiny, 232 K4
Zhongmou, Chiny, 232 H2, 227 D7
Zhongmu, Chiny, 231 F6
Zhongning, Chiny, 227 C2
Zhongshan → Shiqi
Zhongshanhe, rz., Chiny, 232 H17, 227 DE9-10
Zhongshanmen, Chiny, 234 d5
Zhongshaqundao, w., Chiny, Wyspy Paracelskie, 241 A4-5
Zhongtang, Chiny, 234 k14
Zhongtiaoshan, g., Chiny, 227 D5, 224 DE9
Zhongtiquan, Chiny, 232 H3
Zhongwangzhen, Chiny, 231 D5
Zhongwei, Chiny, 227 C2, 223 D8
Zhongxian, Chiny, 227 F4
Zhongxiang, Chiny, 227 F6
Zhongxin, Chiny, 234 k14
Zhongyang, Chiny, 227 C5
Zhongyangmen, Chiny, 234 c5
Zhongyedao, w., Chiny, Nanshaqundao, 241 B4
Zhongyequnjiao, rafa, Chiny, Nanshaqundao, 241 B4
Zhoř, Czechosłowacja, 97 D3
Zhorjelc → Görlitz
Zhoucun, Chiny, 231 F5, 227 C8, 224 D10
Zhoudangpan, Chiny, 232 K2, 227 F7
Zhougang, Chiny, 232 L9
Zhouhe, rz., Chiny, 231 B5, 227 AB8
Zhoujiatang, Chiny, 231 E6
Zhoukou, Chiny, 232 i2, 227 E7, 224 E9
Zhoukoudian, Chiny, 231 C3, 227 B7
Zhoupu, Chiny, 234 h11
Zhoushandao, w., Chiny, 232 L10, 227 F11
Zhoushanqundao, arch., Chiny, 232 LM10, 227 FG11
Zhoushizhuang, Chiny, 231 B1
Zhoushu, Chiny, 234 g8
Zhouzhai, Chiny, 232 H4
Zhouzhi, Chiny, 227 D4
Zhouzhuang, Chiny, 232 J7
Zhuaji, Chiny, 215 D8
Zhuanghang, Chiny, 234 i10
Zhuanghe, Chiny, 231 C11, 233 F5
Zhuangjiasha, podwodn., Chiny, 232 J9
Zhuangmiaoji, Chiny, 232 H3
Zhuangtou, Chiny, 231 B5
Zhuangtoucun, Chiny, 231 D1
Zhuanqiao, Chiny, 234 h10
Zhuchadao, w., Chiny, 231 G8
Zhuchang, Chiny, 228 H3
Zhuchen, Chiny, 232 H6
Zhucheng, Chiny, 231 F7, 227 C9
Zhucun, Chiny, 234 k14
Zhudi, Chiny, 234 h10
Zhuergan, Chiny, 213 C16
Zhufan, Chiny, 232 H6
Zhugang, Chiny, 232 J5
Zhugang, rz., Chiny, 232 i8
Zhuganhe, rz., Chiny, 232 J2
Zhuganpu, Chiny, 232 J2
Zhugou, Chiny, 231 F8
Zhuguangshan, g., Chiny, 228 Hi6
Zhuhai → Tangjia
Zhuji, Chiny, 232 M8, 227 G10
Zhujiahang, Chiny, 234 i10
Zhujiajian [Zhujiashan], w., Chiny, 232 M10
Zhujiakan → Longjiang
Zhujiang (Rzeka Perłowa), rz., Chiny, 234 k13
Zhujiangkou (Ujście Rzeki Perłowej), fizj., Chiny, 234 lm14, 228 J6
Zhujiashan → Zhujiajian
Zhujiawan, Chiny, 232 J5
Zhujiaying, Chiny, 231 B1
Zhukou, Chiny, 232 H3
Zhulashankou, przeł., Chiny/Nepal, 254 E9
Zhulipu, Chiny, 232 L3
Zhulonghe, rz., Chiny, 231 D3, 227 B7
Zhulongqiao, Chiny, 232 J6
Zhumadian, Chiny, 232 J2, 227 E7, 224 E9
Zhumulangmafeng (Czomolungma; Mount Everest), g., Chiny/Nepal, 223 F4
Zhunan, Chiny, Tajwan, 228 i10
Zhungaerpendi (Kotlina Dżungarska), kotl., Chiny, 223 BC4
Zhungeerqi [Shagedu], Chiny, 227 A5
Zhuolu, Chiny, 231 B3, 227 A7
Zhuotema, Chiny, 253 B7, 223 D3
Zhuoxian, Chiny, 231 C3, 227 B7, 224 D10
Zhuozhanghe, rz., Chiny, 227 C6
Zhuozi, Chiny, 227 A6
Zhuozishan, g., Chiny, 227 B3
Zhuqiao, Chiny, 234 h12
Zhushan, Chiny, 227 E5
Zhushuihe, rz., Chiny, 231 G3, 227 D7-8
Zhutelani, Chiny, 254 D10
Zhutouiao, Chiny, Tajwan, 228 J10
Zhuwanghe, rz., Chiny, 232 G6-7
Zhuwasi, Chiny, 223 F6
Zhuwo, Chiny, 231 B3
Zhuxi, Chiny, 227 E4, 224 E8
Zhuxianzhen, Chiny, 232 H2
Zhuya, Chiny, 231 F6
Zhuyoucun, Chiny, 231 E7
Zhuzhen, Chiny, 232 J6
Zhuzhou, Chiny, 228 H6, 224 F9
Zhuzhou, w., Chiny, 234 m14
Ziano Piacentino, Włochy, 157 G8
Žiar nad Hronom, Czechosłowacja, 98 F15
Ziārat, Pakistan, 262 F13
Ziban, Ez—, reg., Algeria, 282 C10-11
Zibār, Az—, Irak, 266 D11
Zibo (Cypo), Chiny, 231 F5, 227 C8, 224 D10
Zichang, Chiny, 227 C4
Zichuan, Chiny, 231 F5, 227 C8
Žičicy, ZSRR, 198 D10
Zics, Węgry, 168 h9
Židačov, ZSRR, 195 D3
Zidarovo, Bułgaria, 173 E11
Ziddi, ZSRR, 210 F5
Ziddorf, NRD, 102 D15
Židenice, Czechosłowacja, 97 I31
Zid'ki, ZSRR, 196 D15
Židlochovice, Czechosłowacja, 97 E11
Ziegelheim, NRD, 99 a3
Ziegelroda, NRD, 102 i12
Ziegendorf, NRD, 102 E13
Ziegenhain, NRF, 107 B8
Ziegenhals, NRD, 100 c6
Ziegenrück, NRD, 100 j20, 108 B13
Zieglerville, Stany Zjedn., 319 B6
Zielawa, rz., Polska, 90 B18
Zielenice, Polska, 92 p21
Zieleniec, Polska, 92 r19
Zieleniec, Polska, 94 b2
Zieleniewo, Polska, 85 E5
Zieleniewo, Polska, 93 I10
Zielina, Polska, 89 E7
Zieliniec, Polska, 91 h10
Zielomyśl, Polska, 94 b4
Zielona, Polska, 91 b4
Zielona Góra, miasto, adm., Polska, 92, 89 B2-3, 82 E15
Zielona Górka, Polska, 92 I10
Zielone, Góry → Green Mountains
Zielonego Przylądka, Basen—, podwodn., 65 10°N 40°W
Zielonego Przylądka, Półwysep → Cap Vert, Presqu'île du—
Zielonego Przylądka, Wyspy—, w., polit., 285, 271 E2-3, 33-34 H14-15 → Cabo Verde, Arquipélago de—
Zielonka, Polska, 91 b3, 94 e7, 86 G16
Zielonki, Polska, 91 b1, 94 e6
Zielonki, Polska, 91 f25, 94 m16
Zielonogórskie, Wzniesienie—, wzg., Polska, 89 B2-3
Zielony, Przylądek → Vert, Cap—
Zieluń, Polska, 86 E13
Ziemupe, ZSRR, 197 F3
Zierenberg, NRF, 101 i8
Zierikzee, Holandia, 114 E3
Ziersdorf, Austria, 97 F9
Ziesar, NRD, 192 G14, 82 D12
Ziese, rz., NRD, 102 C17
Ziethen, NRD, 102 D17
Žiežmariai, ZSRR, 197 H6
Ziębice, Polska, 92 q22, 89 D6, 82 F17
Zitta, ZRA, 278 B4, 265 G4, 143 i22
Žigajlovka, ZSRR, 196 C14
Zigal'ga, chrebet—, g., ZSRR, 201 H8
Žigalgan, ZSRR, 204 D16
Žigalovo, ZSRR, 213 B8, 211 F7, 180 D11
Žigansk, ZSRR, 211 C10, 180 C13
Zigazinskij, ZSRR, 201 i7
Zigey, Czad, 287 B18, 274 F9
Zigon, Birma, 245 C2
Zigong, Chiny, 227 G2, 223 F7
Ziguan, Chiny, 232 L10
Zigui, Chiny, 227 F5
Ziguinchor, Senegal, 285 C2
Žiguli, ZSRR, 200 H21
Žiguli, wzg., ZSRR, 200 H21, 192 C15
Žigul'ovsk, ZSRR, 200 H21, 192 C15
Žiguri, ZSRR, 197 E9
Žihe, rz., Chiny, 231 F6
Žihle, Czechosłowacja, 97 C4
Zihuatanejo, Meksyk, 336 i9
Žijenkum, ZSRR, 207 i10
Zijiao, Chiny, 231 E5
Zijin, Chiny, 228 J7
Zijingguan, Chiny, 231 C3
Zijinshan, g., Chiny, 234 c5-6
Zijl, kan., Holandia, 115 g11
Žijovo, g., Jugosławia, 162b I12-13
Zijpe, Holandia, 114 E4
Zijpenberg, wzg., Holandia, 115 d6, 114 D7
Zikejevo, ZSRR, 199 H6
Zikrōn Ya'ăqov, Izrael, 146 i5
Zilaiqiao, Chiny, 232 J6
Zilair, ZSRR, 207 D4
Zilairskoje plato, wyż., ZSRR, 207 DE4
Žilandy, rz., ZSRR, 207 DE10
Zile, Turcja, 265 B6, 143 D24
Žilevo, ZSRR, 199 G9-10
Zilfī, Az—, Arabia Saudyjska, 257 D5
Zilianghe, rz., Chiny, 231 D2
Zilim, rz., ZSRR, 201 H6, 207 C4
Žilina, Czechosłowacja, 98 E15
Žilino, ZSRR, 197 H3
Ziller, rz., Austria, 159 C8
Zillertaler Alpen (Alpy Zillertalskie), g., Austria, 159 C8-9
Zillier-Talsperre, zb., NRD, 100 i14
Zilly, NRD, 102 H11
Zilma, Jemen, 279 B6
Zilmamo, Etiopia, 279 G2
Zil'merdak, chrebet—, g., ZSRR, 201 Hi7
Žiloj, ZSRR, 204 H16
Žiloj Bor, ZSRR, 199 B6
Žiloj, ostrov—, w., ZSRR, 204 H16, 192 i16
Ziltendorf, NRD, 102 G19
Zilupe, ZSRR, 197 F10
Žim, Czechosłowacja, 99 g10
Zima, ZSRR, 213 C6, 211 F6, 180 D11
Zima, rz., ZSRR, 213 C6
Žima, gora—, g., ZSRR, 213 C9
Zimandu-Nou, Rumunia, 169 E3
Zimane, Mozambik, 293 i5
Zimapán, Meksyk, 336 G10
Zimba, Tanzania, 293 A4
Zimba, Zambia, 293 F2, 291 F5
Zimbabwe National Park, ruiny, Rodezja, 293 H4, 292 G6
Zimbaspitze, g., Austria, 157 B9
Zimbor, Rumunia, 169 D7
Zimbreasca, Rumunia, 169 i10
Zimi, Sierra Leone, 285 F5
Zimino, ZSRR, 206 E3
Zimkān, rz., Iran, 261 D3
Zimmersrode, NRF, 101 i8
Zimmerwald, Szwajcaria, 158 f6
Zimn'ackij, ZSRR, 202 D3, 192 E12
Zimnica, Bułgaria, 173 D10
Zimnicea, Rumunia, 170 J11, 143 C19
Zimnij bereg (Wybrzeże Zimowe), fizj., ZSRR, 187 CD16-17
Zimonino, ZSRR, 198 F10
Zimovniki, ZSRR, 202 F3, 192 F12
Zimowe, Wybrzeże → Zimnij bereg
Zina, Kamerun, 287 D18
Zindajān, Afganistan, 262 D10
Zinder, miasto, adm., Niger, 287 C15, 274 F7
Zingem, Belgia, 113 C4
Zingst, NRD, 102 C15
Zingst, ptw., NRD, 102 C15, 82 B12
Zinguinasso, Wybrzeże Kości Słoniowej, 285 D7
Zinkenbach, Austria, 162a b5
Zinkenkogel, g., Austria, 162a b7
Zin'kov, ZSRR, 195 D6
Zinkweg, Holandia, 115 j10
Zinnowitz, NRD, 102 C17
Zinnwald-Georgenfeld, NRD, 99 g10
Zion, Stany Zjedn., 327 F7, 313 D4
Zion, Stany Zjedn., 331 a2
Zion National Park, rez., Stany Zjedn., 324 H7
Zipaquirá, Kolumbia, 351 E5
Ziqiu, Chiny, 227 F5
Zirāb, Iran, 260 Gospodarka
Zir'atino, ZSRR, 199 H5
Zirc, Węgry, 167 D4
Zirgan, ZSRR, 201 i5
Žirje, w., Jugosławia, 162b d5, 163 F4
Zirl, Austria, 162a h12, 157 B12

Žutovo vtoroje, ZSRR, 202 F4
Zutphen, Holandia, 114 D8
Zuunbeek, rz., Belgia, 115 i12
Žuvinto ežeras, jez., ZSRR, 86 C21
Z'uzel'skij, ZSRR, 201 F10
Z'uzino, ZSRR, 193 d3
Z'uzino, ZSRR, 201 E4
Žuzymdyk, ZSRR, 207 i10
Zvagino, ZSRR, 201 H10
Zvandripši, ZSRR, 194 E5
Zvannoje, ZSRR, 196 B13
Zvare, ZSRR, 194 H7
Zvenigorod, ZSRR, 199 F8
Zvenigorodka, ZSRR, 195 D9, 191 E6
Zvenigovo, ZSRR, 200 F19
Zverevo, ZSRR, 196 F19
Žverinac, w., Jugosławia, 162b c3-4
Zverinogolovskoje, ZSRR, 207 C8, 205 G9
Žvėrynas (Zwierzyniec), ZSRR, 193 p15
Zvezdec, Bułgaria, 173 E11
Zvezdnyj, ZSRR, 212 B22
Zvíkovec, Czechosłowacja, 97 D5
Zvižd, reg., Jugosławia, 169 i4
Zvolen, Czechosłowacja, 98 F16
Zvolenská Slatina, Czechosłowacja, 98 F16
Zvornik, Jugosławia, 163 E8
Zwai, jez., Etiopia, 279 G4, 275 G13
Zwalm, kan., Holandia, 115 e7
Zwanenburg, Holandia, 115 b2
Zwardoń, Polska, 89 F9, 82 G18
Zwartewaal, Holandia, 115 i9
Zwartowo, Polska, 85 B9
Zwartsluis, Holandia, 114 C8
Zwartsluisje, Holandia, 115 j9
Zweckel, NRF, 110 b4-5
Zwedru [Tchien], Liberia, 285 G6
Zweeloo, Holandia, 114 C9
Zweibrücken, NRF, 107 E4, 81 G7
Zweinitz, Austria, 162a k17
Zweisimmen, Szwajcaria, 157 C4
Zwenkau, NRD, 102 i14
Zwet, kan., Holandia, 115 i9
Zwettl, Austria, 97 F8, 160 B12
Zwettl, Austria, 97 G6
Zwettl, rz., Austria, 97 F8
Zwevegem, Belgia, 113 C3
Związek Południowej Afryki, polit., państwo, 270 Afryka — mapa polityczna, 1914, 1938
Związek Socjalistycznych Republik Radzieckich, państwo, 179-180, 183-184, 33-34 CD22-34
Zwickau, NRD, 99 b2-3, 108 B14, 82 F12
Zwickauer Becken, reg., NRD, 108 B15-16
Zwickauer Mulde, rz., NRD, 99 a3, 108 B15
Zwierzno, Polska, 93 d7
Zwierzyniec, Polska, 90 D17, 82 F22
Zwierzyniec, Polska, 91 t25, 94 m16
Zwierzyniec (Litewska SRR) → Žvėrynas
Zwiesel, NRF, 108 E16, 82 G13
Zwieselstein, Austria, 162a j12, 157 C12
Zwięczyca, Polska, 92 y27
Zwijndrecht, Belgia, 115 n15
Zwijndrecht, Holandia, 114 E5
Zwinge, NRD, 100 g12, 101 H10
Zwingenberg, NRF, 107 D7
Zwischenahn, NRF, 101 E5-6, 81 C7-8
Zwischenahner Meer, jez., NRF, 101 E5-6
Zwoleń, Polska, 90 C15, 82 E21
Zwölfaxing, Austria, 168 c2
Zwolle, Holandia, 114 CD8
Zwönitz, NRD, 99 b4, 108 B15
Zwönitz, rz., NRD, 99 b4
Zwota, NRD, 99 c2
Zytflich, NRF, 115 f6
Zygry, Polska, 89 B9
Zymerojce → Simmersdorf
Zyr'anka, ZSRR, 212 C16, 180 C16
Zyr'anka, rz., ZSRR, 212 C15
Zyr'anovsk, ZSRR, 208 F18, 209 e17, 179 E9
Zyr'anovskij, ZSRR, 201 E11
Zyr'anskoje, ZSRR, 206 A7, 208 B19, 205 F13
Zyrjanka → Zyr'anka
Zyzdrój Wielki, Jezioro—, jez., Polska, 93 m18

Ż

Żabianka, Polska, 92 e5
Żabieniec, Polska, 91 e6
Żabieniec, Polska, 94 g8
Żabikowo, Polska, 91 h9
Żabinki, Polska, 93 k20
Żabnica, rz., Polska, 90 E13
Żabnik, Polska, 92 y27
Żabno, Polska, 90 E13, 82 F20
Żagań, Polska, 89 B2, 82 E15
Żakowice, Polska, 91 q19
Żar, Polska, 91 r20-21
Żarki, Polska, 90 D10, 82 F19
Żarki Wielkie, Polska, 89 B1
Żarnowiec, Polska, 90 E11
Żarnowiec, Polska, 90 a2, 85 B10
Żarnowieckie, Jezioro—, jez., Polska, 93 a2, 85 B10
Żarnów, Polska, 90 C12
Żarnówko, Polska, 93 i16
Żarów, Polska, 92 p19-20, 89 D4-5
Żarskie, Wzniesienia—, wzg., Polska, 89 B1-2
Żary, Polska, 89 B2, 82 E15
Żarzyn, Polska, 94 c2
Żdżar, g., Polska, 94 p19
Żdżary, Polska, 90 B12
Żegiestów Zdrój, Polska, 90 G13
Żelazna Brama → Fier, Portile de—
Żelazna Góra, Polska, 86 C14
Żelazno, Polska, 92 r20
Żelazowa Wola, Polska, 86 G14, 82 D20
Żelechlinek, Polska, 90 B12
Żelechowa, Polska, 92 b2
Żelechów, Polska, 90 B15, 82 E21
Żelechów, Polska, 94 c2
Żelichowo, Polska, 93 d6
Żeńbok, Polska, 86 F15
Żerań, Polska, 91 b2, 94 e6-7
Żerański, Kanał—, kan., Polska, 94 e7
Żerkowice, Polska, 92 w25
Żerków, Polska, 85 G9, 82 D17
Żerniki, Polska, 89 c24
Żerniki, Polska, 91 s21
Żerniki Wrocławskie, Polska, 91 s22
Żmigród, Polska, 89 C5, 82 E16
Żmigród Nowy, Polska, 90 F15
Żmudzkie, Pojezierze → Žemajtskaja vozvyšennost'
Żnin, Polska, 85 F9, 82 D17
Żoliborz, Polska, 91 b2, 94 e6
Żołędowo, Polska, 85 E10
Żołynia, Polska, 90 E16
Żory, Polska, 89 E9, 82 F18
Żółkiew → Nesterov
Żółkiewka, Polska, 90 D17, 82 F22
Żółkiewka, rz., Polska, 90 D17-18
Żółta, Rzeka → Huanghe
Żółte, Morze—, m., 224 D11 → Huanghai; Sō-he
Żółte Wody → Žoltyje Vody
Żółwin, Polska, 94 c3
Żórawina, Polska, 92 p22, 89 D6
Żubrów, Polska, 94 c1
Żukczyn, Polska, 93 d4
Żukowice, Polska, 89 B3
Żukowo, Polska, 85 C7
Żukowo, Polska, 93 c3, 85 C10
Żuława, Polska, 93 d4
Żuławka (Żuławka*), Polska, 93 d6, 86 C12
Żuławki, Polska, 93 c5
Żuławy, reg., Polska, 93 d5-6, 85 C11-12, 82 B18-19
Żuławy Elbląskie, reg., Polska, 93 d5-7
Żuławy Gdańskie, reg., Polska, 93 cd5-6
Żuławy Małe Malborskie, reg., Polska, 93 d5-7
Żuławy Wielkie Malborskie, reg., Polska, 93 d5-6
Żur, Polska, 87 Energetyka
Żurawica, Polska, 90 F17
Żurawiec, Polska, 93 d7
Żuromin, Polska, 86 E13, 82 C19
Żuromin, Polska, 93 d1
Żurominek, Polska, 86 F14
Żychcice, Polska, 89 c27
Żychlin, Polska, 86 G13, 82 D19
Żydowce, Polska, 92 c2
Żydowo, Polska, 85 C7
Żydowski OA → Jevrejskaja AO
Żygańsk → Žigansk
Żylow → Sielow
Żyrardów, Polska, 86 G14, 82 D20
Żyronda → Gironde
Żyrów, Polska, 94 g6
Żyrzyn, Polska, 90 B16
Żytawa → Zittau
Żytkiejmy, Polska, 86 C19
Żytno, Polska, 90 D11
Żytomierz → Žitomir
Żywiec, Polska, 89 F10, 82 G19
Żywki, Polska, 93 k20
Żywy, Jezioro—, jez., Polska, 93 k21

KOLEJNOŚĆ
DRUKU POSZCZEGÓLNYCH STRONIC ATLASU ŚWIATA

str.	rok druku	str.	rok druku	str.	rok druku
I—II	1963	157—158	1965	281—284	1966
III—IV	1964	159—162	1964	285—290	1967
V—VIII	1967	162 a, b	1965	290 a, b	1966
1—62	1967	163—178	1964	291—294	1966
63—70	1966	179—230	1965	295—298	1965
71—74	1964	231—234	1966	299—338	1964
75—76	1965	235—236	1964	339—342	1965
77—84	1964	237—240	1965	343—346	1966
85—116	1963	240 a, b, c, d	1965	347—350	1965
117—120	1964	241—248	1965	351—356	1967
121—140	1963	249—252	1966	357—364	1966
141—146	1964	253—264	1965	365—376	1965
146 a	1968	265—278	1966	377—394	1967
147—156	1963	279—280	1967	395—524	1968

Wydanie pierwsze. Nakład 205 000 egz. Papier mapowy kl. III, 140 g, z Warszawskich Zakładów Papierniczych w Jeziornie. Skorowidz nazw na papierze offsetowym kl. III, 90 g, z Fabryki Celulozy i Papieru im. J. Dąbrowskiego w Kluczach. Druk — Wojskowe Zakłady Kartograficzne, zam. AS-395. Y-48614. Druk ukończono w sierpniu 1968 r.